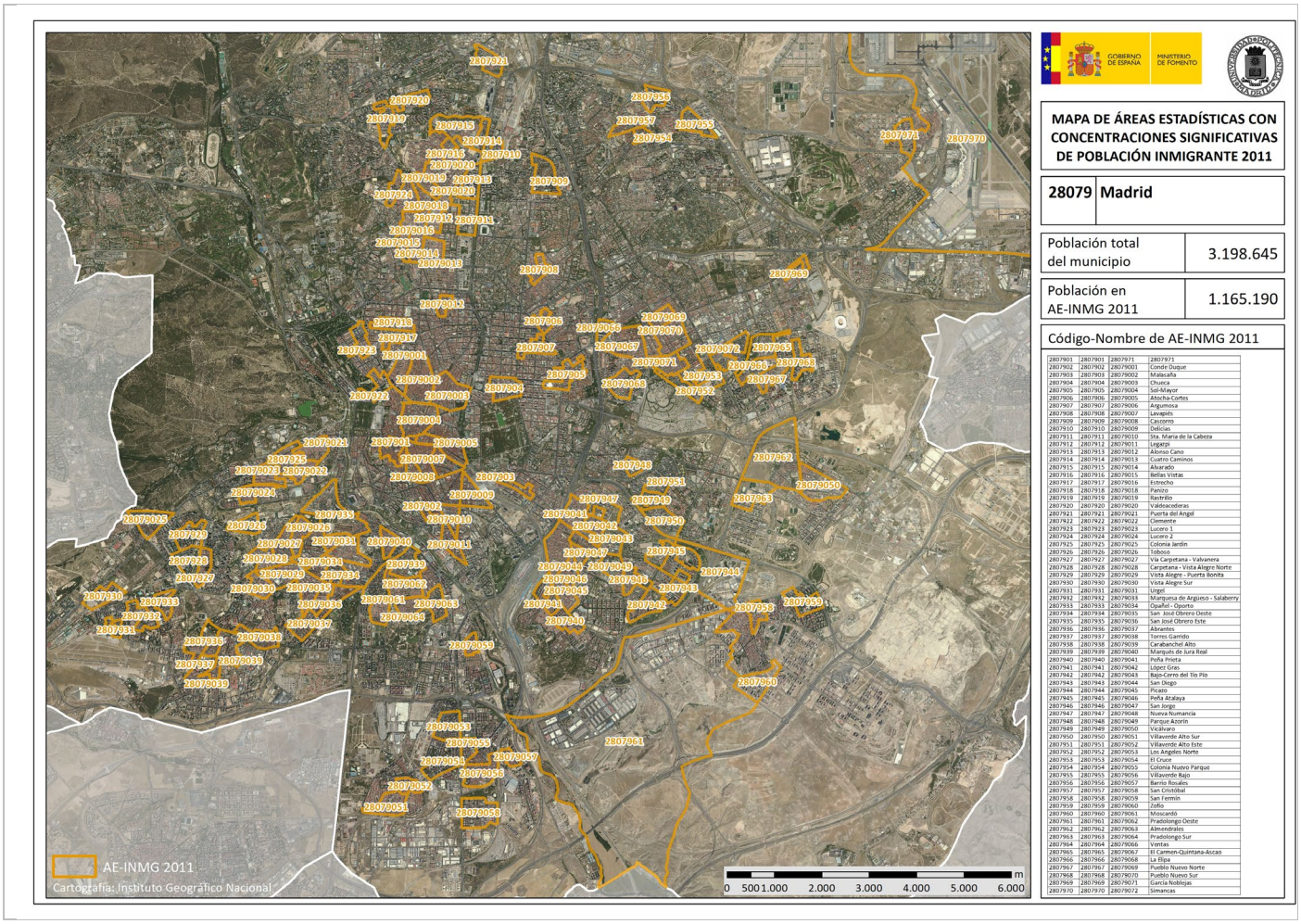

Catálogo de Barrios Vulnerables de España 2011

Barrios de inmigración

Ministerio de Transportes, Movilidad y Agenda Urbana / Universidad Politécnica de Madrid

v. 05/2021

FICHERO DE COMUNIDADES Y CIUDADES AUTÓNOMAS

13 COMUNIDAD DE MADRID

GOBIERNO DE ESPAÑA
MINISTERIO DE TRANSPORTES, MOVILIDAD Y AGENDA URBANA

POLITÉCNICA
UNIVERSIDAD POLITÉCNICA DE MADRID

Comunidad Autónoma **Madrid, Comunidad de** **BINM 2011**

BINM: Barrios con concentraciones significativas de población inmigrante
AE-INM: Áreas Estadísticas con cocentraciones significativas de población inmigrante

Tabla de contenidos

Índice
Portada: BBINM 2011 en Comunidad de Madrid....1
Listado de municipios analizados....2
Resumen y datos básicos de Barrios de Inmigración 2011....3
28005_Alcalá de Henares....4
Mapa de localización de BBINM....5
Fichero de BBINM y AE-INM nuevas (FE: Ficha estadística)....6
BINM 11 (06)_28005001_El Chorrillo_FE....7
BINM 11 (06)_28005002_Reyes Catolicos II_FE....18
BINM 11 (06)_28005004_Reyes Catolicos-La Rinconada_FE....28
BINM 11 (06)_28005005_Juan de Austria_FE....35
BINM 11 (06)_28005006_Paseo de la Alameda_FE....46
BINM 11 (06)_28005007_Caballería Española_FE....51
BINM 11 (06)_28005008_La Estación_FE....57
BINM 11 (06)_28005009_El Chorrillo-Los Pinos_FE....64
BINM 11 (06)_28005010_San Isidro_FE....68
AE-INM 11_2800501_FE....73
AE-INM 11_2800502_FE....78
AE-INM 11_2800503_FE....84
28006_Alcobendas....89
Mapa de localización de BBINM....90
Fichero de BBINM y AE-INM nuevas (FE: Ficha estadística)....91
BINM 11 (06)_28006001_Centro Sur_FE....92
AE-INM 11_2800601_FE....99
AE-INM 11_2800602_FE....105
AE-INM 11_2800603_FE....110
AE-INM 11_2800604_FE....113
AE-INM 11_2800605_FE....116
AE-INM 11_2800606_FE....120
28007_Alcorcón....123
Mapa de localización de BBINM....124
Fichero de BBINM y AE-INM nuevas (FE: Ficha estadística)....125
BINM 11 (06)_28007001_Santo Domingo_FE....126
BINM 11 (06)_28007002_Casco antiguo_FE....133
AE-INM 11_2800701_FE....143
AE-INM 11_2800702_FE....146
AE-INM 11_2800703_FE....152
AE-INM 11_2800704_FE....164

Comunidad Autónoma **Madrid, Comunidad de** **BINM 2011**

BINM: Barrios con concentraciones significativas de población inmigrante
AE-INM: Áreas Estadísticas con cocentraciones significativas de población inmigrante

28013_Aranjuez....171
Mapa de localización de BBINM....172
Fichero de BBINM y AE-INM nuevas (FE: Ficha estadística)....173
AE-INM 11_2801301_FE....174
AE-INM 11_2801302_FE....180
28014_Arganda del Rey....183
Mapa de localización de BBINM....184
Fichero de BBINM y AE-INM nuevas (FE: Ficha estadística)....185
AE-INM 11_2801401_FE....186
AE-INM 11_2801402_FE....191
AE-INM 11_2801403_FE....195
AE-INM 11_2801404_FE....199
AE-INM 11_2801405_FE....203
28047_Collado Villalba....206
Mapa de localización de BBINM....207
Fichero de BBINM y AE-INM nuevas (FE: Ficha estadística)....208
BINM 11 (06)_28047001_Gorronal_FE....209
BINM 11 (06)_28047002_Pradillo Herrero_FE....216
AE-INM 11_2804701_FE....219
AE-INM 11_2804702_FE....222
28049_Coslada....225
Mapa de localización de BBINM....226
Fichero de BBINM y AE-INM nuevas (FE: Ficha estadística)....227
BINM 11 (06)_28049001_Doctor Marañón_FE....228
BINM 11 (06)_28049002_Casco_FE....236
AE-INM 11_2804901_FE....244
AE-INM 11_2804902_FE....251
AE-INM 11_2804903_FE....257
AE-INM 11_2804904_FE....261
28058_Fuenlabrada....264
Mapa de localización de BBINM....265
Fichero de BBINM y AE-INM nuevas (FE: Ficha estadística)....266
BINM 11 (06)_28058001_Polvoranca_FE....267
AE-INM 11_2805801_FE....273
AE-INM 11_2805802_FE....277
AE-INM 11_2805803_FE....283
AE-INM 11_2805804_FE....288
AE-INM 11_2805805_FE....292
AE-INM 11_2805806_FE....301
AE-INM 11_2805807_FE....304
AE-INM 11_2805808_FE....308

BINM: Barrios con concentraciones significativas de población inmigrante
AE-INM: Áreas Estadísticas con cocentraciones significativas de población inmigrante

AE-INM 11_2805809_FE....311
28065_Getafe....314
Mapa de localización de BBINM....315
Fichero de BBINM y AE-INM nuevas (FE: Ficha estadística)....316
BINM 11 (06)_28065001_Las Margaritas_FE....317
AE-INM 11_2806501_FE....324
AE-INM 11_2806502_FE....336
AE-INM 11_2806503_FE....347
AE-INM 11_2806504_FE....352
AE-INM 11_2806505_FE....362
28074_Leganés....370
Mapa de localización de BBINM....371
Fichero de BBINM y AE-INM nuevas (FE: Ficha estadística)....372
BINM 11 (06)_28074001_La Fortuna_FE....373
AE-INM 11_2807401_FE....379
AE-INM 11_2807402_FE....383
AE-INM 11_2807403_FE....388
AE-INM 11_2807404_FE....393
AE-INM 11_2807405_FE....399
AE-INM 11_2807406_FE....407
AE-INM 11_2807407_FE....420
28079_Madrid....425
Mapa de localización de BBINM....426
Fichero de BBINM y AE-INM nuevas (FE: Ficha estadística)....427
BINM 11 (06)_28079001_Conde Duque_FE....432
BINM 11 (06)_28079002_Malasaña_FE....437
BINM 11 (06)_28079003_Chueca_FE....455
BINM 11 (06)_28079004_Sol-Mayor_FE....466
BINM 11 (06)_28079005_Atocha-Cortes_FE....476
BINM 11 (06)_28079006_Argumosa_FE....488
BINM 11 (06)_28079007_Lavapiés_FE....499
BINM 11 (06)_28079008_Cascorro_FE....513
BINM 11 (06)_28079009_Delicias_FE....520
BINM 11 (06)_28079010_Sta. Maria de la Cabeza_FE....533
BINM 11 (06)_28079011_Legazpi_FE....546
BINM 11 (06)_28079012_Alonso Cano_FE....556
BINM 11 (06)_28079013_Cuatro Caminos_FE....565
BINM 11 (06)_28079014_Alvarado_FE....576
BINM 11 (06)_28079015_Bellas Vistas_FE....584
BINM 11 (06)_28079016_Estrecho_FE....589
BINM 11 (06)_28079018_Panizo_FE....599

Comunidad Autónoma **Madrid, Comunidad de** **BINM 2011**

BINM: Barrios con concentraciones significativas de población inmigrante
AE-INM: Áreas Estadísticas con cocentraciones significativas de población inmigrante

BINM 11 (06)_28079019_Rastrillo_FE....603
BINM 11 (06)_28079020_Valdeacederas_FE....607
BINM 11 (06)_28079021_Puerta del Angel_FE....618
BINM 11 (06)_28079022_Clemente_FE....628
BINM 11 (06)_28079023_Lucero 1_FE....635
BINM 11 (06)_28079024_Lucero 2_FE....645
BINM 11 (06)_28079025_Colonia Jardin_FE....651
BINM 11 (06)_28079026_Toboso_FE....660
BINM 11 (06)_28079027_Vía Carpetana - Valvanera_FE....668
BINM 11 (06)_28079028_Carpetana - Vista Alegre Norte_FE....679
BINM 11 (06)_28079029_Vista Alegre - Puerta Bonita_FE....688
BINM 11 (06)_28079030_Vista Alegre Sur_FE....700
BINM 11 (06)_28079031_Urgel_FE....709
BINM 11 (06)_28079033_Marquesa de Argüeso - Salaberry_FE....713
BINM 11 (06)_28079034_Opañel - Oporto_FE....721
BINM 11 (06)_28079035_San José Obrero Oeste_FE....727
BINM 11 (06)_28079036_San José Obrero Este_FE....738
BINM 11 (06)_28079037_Abrantes_FE....745
BINM 11 (06)_28079038_Torres Garrido_FE....751
BINM 11 (06)_28079039_Carabanchel Alto_FE....760
BINM 11 (06)_28079040_Marqués de Jura Real_FE....768
BINM 11 (06)_28079041_Peña Prieta_FE....777
BINM 11 (06)_28079042_López Gras_FE....788
BINM 11 (06)_28079043_Bajo-Cerro del Tío Pío_FE....796
BINM 11 (06)_28079044_San Diego_FE....799
BINM 11 (06)_28079045_Picazo_FE....812
BINM 11 (06)_28079046_Peña Atalaya_FE....824
BINM 11 (06)_28079047_San Jorge_FE....829
BINM 11 (06)_28079048_Nueva Numancia_FE....834
BINM 11 (06)_28079049_Parque Azorín_FE....839
BINM 11 (06)_28079050_Vicálvaro_FE....846
BINM 11 (06)_28079051_Villaverde Alto Sur_FE....860
BINM 11 (06)_28079052_Villaverde Alto Este_FE....876
BINM 11 (06)_28079053_Los Angeles Norte_FE....881
BINM 11 (06)_28079054_El Cruce_FE....890
BINM 11 (06)_28079055_Colonia Nuevo Parque_FE....896
BINM 11 (06)_28079056_Villaverde Bajo_FE....903
BINM 11 (06)_28079057_Barrio Rosales_FE....915
BINM 11 (06)_28079058_San Cristóbal_FE....919
BINM 11 (06)_28079059_San Fermín_FE....931
BINM 11 (06)_28079060_Zofío_FE....938

Fichero de Comunidades y Ciudades Autónomas

Comunidad Autónoma **Madrid, Comunidad de** **BINM 2011**

BINM: Barrios con concentraciones significativas de población inmigrante
AE-INM: Áreas Estadísticas con cocentraciones significativas de población inmigrante

BINM 11 (06)_28079061_Moscardó_FE....947
BINM 11 (06)_28079062_Pradolongo Oeste_FE....954
BINM 11 (06)_28079063_Almendrales_FE....965
BINM 11 (06)_28079064_Pradolongo Sur_FE....973
BINM 11 (06)_28079066_Ventas_FE....981
BINM 11 (06)_28079067_El Carmen-Quintana-Ascao_FE....989
BINM 11 (06)_28079068_La Elipa_FE....1004
BINM 11 (06)_28079069_Pueblo Nuevo Norte_FE....1021
BINM 11 (06)_28079070_Pueblo Nuevo Sur_FE....1034
BINM 11 (06)_28079071_García Noblejas_FE....1050
BINM 11 (06)_28079072_Simancas_FE....1063
AE-INM 11_2807901_FE....1070
AE-INM 11_2807902_FE....1077
AE-INM 11_2807903_FE....1083
AE-INM 11_2807904_FE....1091
AE-INM 11_2807905_FE....1098
AE-INM 11_2807906_FE....1110
AE-INM 11_2807907_FE....1115
AE-INM 11_2807908_FE....1122
AE-INM 11_2807909_FE....1128
AE-INM 11_2807910_FE....1131
AE-INM 11_2807911_FE....1135
AE-INM 11_2807912_FE....1141
AE-INM 11_2807913_FE....1148
AE-INM 11_2807914_FE....1153
AE-INM 11_2807915_FE....1158
AE-INM 11_2807916_FE....1164
AE-INM 11_2807917_FE....1168
AE-INM 11_2807918_FE....1173
AE-INM 11_2807919_FE....1183
AE-INM 11_2807920_FE....1195
AE-INM 11_2807921_FE....1206
AE-INM 11_2807922_FE....1214
AE-INM 11_2807923_FE....1219
AE-INM 11_2807924_FE....1225
AE-INM 11_2807925_FE....1231
AE-INM 11_2807926_FE....1239
AE-INM 11_2807927_FE....1244
AE-INM 11_2807928_FE....1255
AE-INM 11_2807929_FE....1262
AE-INM 11_2807930_FE....1269

Fichero de Comunidades y Ciudades Autónomas

Comunidad Autónoma **Madrid, Comunidad de** **BINM 2011**

BINM: Barrios con concentraciones significativas de población inmigrante
AE-INM: Áreas Estadísticas con cocentraciones significativas de población inmigrante

AE-INM 11_2807931_FE....1274
AE-INM 11_2807932_FE....1278
AE-INM 11_2807933_FE....1284
AE-INM 11_2807934_FE....1288
AE-INM 11_2807935_FE....1293
AE-INM 11_2807936_FE....1300
AE-INM 11_2807937_FE....1304
AE-INM 11_2807938_FE....1308
AE-INM 11_2807939_FE....1313
AE-INM 11_2807940_FE....1317
AE-INM 11_2807941_FE....1323
AE-INM 11_2807942_FE....1329
AE-INM 11_2807943_FE....1337
AE-INM 11_2807944_FE....1345
AE-INM 11_2807945_FE....1352
AE-INM 11_2807946_FE....1356
AE-INM 11_2807947_FE....1360
AE-INM 11_2807948_FE....1365
AE-INM 11_2807949_FE....1369
AE-INM 11_2807950_FE....1374
AE-INM 11_2807951_FE....1381
AE-INM 11_2807952_FE....1386
AE-INM 11_2807953_FE....1389
AE-INM 11_2807954_FE....1393
AE-INM 11_2807955_FE....1398
AE-INM 11_2807956_FE....1406
AE-INM 11_2807957_FE....1411
AE-INM 11_2807958_FE....1416
AE-INM 11_2807959_FE....1422
AE-INM 11_2807960_FE....1429
AE-INM 11_2807961_FE....1431
AE-INM 11_2807962_FE....1434
AE-INM 11_2807963_FE....1443
AE-INM 11_2807964_FE....1446
AE-INM 11_2807965_FE....1454
AE-INM 11_2807966_FE....1460
AE-INM 11_2807967_FE....1466
AE-INM 11_2807968_FE....1471
AE-INM 11_2807969_FE....1476
AE-INM 11_2807970_FE....1480
AE-INM 11_2807971_FE....1486

Fichero de Comunidades y Ciudades Autónomas

Comunidad Autónoma **Madrid, Comunidad de** **BINM 2011**

BINM: Barrios con concentraciones significativas de población inmigrante
AE-INM: Áreas Estadísticas con cocentraciones significativas de población inmigrante

28080_Majadahonda....1490
Mapa de localización de BBINM....1491
Fichero de BBINM y AE-INM nuevas (FE: Ficha estadística)....1492
BINM 11 (06)_28080001_Centro_FE....1493
AE-INM 11_2808001_FE....1502
AE-INM 11_2808002_FE....1507
28092_Móstoles....1511
Mapa de localización de BBINM....1512
Fichero de BBINM y AE-INM nuevas (FE: Ficha estadística)....1513
BINM 11 (06)_28092001_Casco antiguo_FE....1514
BINM 11 (06)_28092002_Parque Vosa_FE....1525
AE-INM 11_2809201_FE....1534
AE-INM 11_2809202_FE....1538
AE-INM 11_2809203_FE....1542
AE-INM 11_2809204_FE....1550
AE-INM 11_2809205_FE....1558
AE-INM 11_2809206_FE....1564
28106_Parla....1568
Mapa de localización de BBINM....1569
Fichero de BBINM y AE-INM nuevas (FE: Ficha estadística)....1570
BINM 11 (06)_28106001_Casco Viejo_FE....1571
BINM 11 (06)_28106002_Centro_FE....1574
BINM 11 (06)_28106003_Villa Juventus_FE....1580
BINM 11 (06)_28106004_El Nido_FE....1586
BINM 11 (06)_28106005_La Granja - Villa Juventus I_FE....1590
BINM 11 (06)_28106006_Inlasa_FE....1594
BINM 11 (06)_28106007_Pryconsa_FE....1597
BINM 11 (06)_28106008_Fuentebella_FE....1605
AE-INM 11_2810601_FE....1610
28115_Pozuelo de Alarcón....1616
Mapa de localización de BBINM....1617
Fichero de BBINM y AE-INM nuevas (FE: Ficha estadística)....1618
BINM 11 (06)_28115001_Pozuelo pueblo_FE....1619
28123_Rivas-Vaciamadrid....1626
Mapa de localización de BBINM....1627
Fichero de BBINM y AE-INM nuevas (FE: Ficha estadística)....1628
AE-INM 11_2812301_FE....1629
AE-INM 11_2812302_FE....1636
28127_Las Rozas de Madrid....1639
Mapa de localización de BBINM....1640
Fichero de BBINM y AE-INM nuevas (FE: Ficha estadística)....1641

Comunidad Autónoma **Madrid, Comunidad de** **BINM 2011**

BINM: Barrios con concentraciones significativas de población inmigrante
AE-INM: Áreas Estadísticas con cocentraciones significativas de población inmigrante

BINM 11 (06)_28127001_Casco_FE....1642
28134_San Sebastián de los Reyes....1649
Mapa de localización de BBINM....1650
Fichero de BBINM y AE-INM nuevas (FE: Ficha estadística)....1651
AE-INM 11_2813401_FE....1652
AE-INM 11_2813402_FE....1662
28148_Torrejón de Ardoz....1670
Mapa de localización de BBINM....1671
Fichero de BBINM y AE-INM nuevas (FE: Ficha estadística)....1672
BINM 11 (06)_28148001_Casco Tradicional_FE....1673
BINM 11 (06)_28148002_Virgen de Loreto_FE....1681
BINM 11 (06)_28148003_Estacion_FE....1687
BINM 11 (06)_28148004_Las Fronteras_FE....1691
BINM 11 (06)_28148005_El Rosario_FE....1696
BINM 11 (06)_28148006_Parque Cataluña_FE....1703
AE-INM 11_2814801_FE....1710
AE-INM 11_2814802_FE....1716
28161_Valdemoro....1723
Mapa de localización de BBINM....1724
Fichero de BBINM y AE-INM nuevas (FE: Ficha estadística)....1725
AE-INM 11_2816101_FE....1726

Catálogo de Barrios Vulnerables 2011

Barrios de inmigración 2011

Ciudades analizadas, barrios detectados y población

MINISTERIO DE TRANSPORTES, MOVILIDAD Y AGENDA URBANA

POLITÉCNICA

UNIVERSIDAD POLITÉCNICA DE MADRID

Comunidad autónoma	Madrid, Comunidad de	BBINM 2011

BBINM: Barrios con concentraciones significativas de población inmigrante. AE-INM: Áreas Estadísticas con concentraciones significativas de población inmigrante.

(1) Porcentaje de población analizada en barrios o áreas estadísticas con concentraciones significativas de población inmigrante. Sombreados en rojo los índices superiores al índice nacional del ámbito de estudio (ciudades >50mil habitantes y capitales de provincia en cada año).

* EL Catálogo de 2011 se compone de barrios urbanísticos de 2001 (BBVV) y 2006 (BBINM) en los que continuaba exitiendo un área estadística que superaba los valores de referencia para los indicadores de 2011, y nuevas áreas estadísticas (AEV y AE-INM) sin relación con los barrios delimitados en 2001 y 2006.

	TOTAL	CON BBINM
MUNICIPIOS ANALIZADOS	**20**	**20**

Índice nacional (1) 21,8%

Municipio	POB. TOTAL	Nº BBINM			POB. EN BBINM			% POB. EN BBINM(1)		
		BBINM 2006	AE-INM nuevas	TOTAL	BBINM 2006	AE-INM nuevas	TOTAL	BBINM 2006	AE-INM nuevas	TOTAL
28005 Alcalá de Henares	200.505	9	3	12	89.610	16.180	105.790	44,7%	8,1%	52,8%
28006 Alcobendas	110.351	1	6	7	9.905	32.230	42.135	9,0%	29,2%	38,2%
28007 Alcorcón	167.217	2	4	6	15.995	31.960	47.955	9,6%	19,1%	28,7%
28013 Aranjuez	55.984		2	2		12.895	12.895		23,0%	23,0%
28014 Arganda del Rey	53.786		5	5		28.495	28.495		53,0%	53,0%
28047 Collado Villalba	60.964	2	2	4	15.765	8.445	24.210	25,9%	13,9%	39,7%
28049 Coslada	89.155	2	4	6	24.220	24.470	48.690	27,2%	27,4%	54,6%
28058 Fuenlabrada	196.986	1	9	10	6.650	53.695	60.345	3,4%	27,3%	30,6%
28065 Getafe	168.642	1	5	6	10.965	54.890	65.855	6,5%	32,5%	39,1%
28074 Leganés	185.758	1	7	8	7.260	44.870	52.130	3,9%	24,2%	28,1%
28079 Madrid	3.198.645	69	71	140	719.820	445.370	1.165.190	22,5%	13,9%	36,4%
28080 Majadahonda	69.587	1	2	3	11.340	10.580	21.920	16,3%	15,2%	31,5%
28092 Móstoles	203.493	2	6	8	25.700	44.890	70.590	12,6%	22,1%	34,7%
28106 Parla	122.045	8	1	9	57.555	9.600	67.155	47,2%	7,9%	55,0%
28115 Pozuelo de Alarcón	83.371	1		1	6.225		6.225	7,5%		7,5%
28123 Rivas-Vaciamadrid	73.865		2	2		18.365	18.365		24,9%	24,9%
28127 Rozas de Madrid, Las	89.885	1		1	11.790		11.790	13,1%		13,1%
28134 San Sebastián de los Reyes	80.561		2	2		18.365	18.365		22,8%	22,8%
28148 Torrejón de Ardoz	123.213	6	2	8	45.925	18.840	64.765	37,3%	15,3%	52,6%
28161 Valdemoro	69.354		1	1		12.790	12.790		18,4%	18,4%
TOTAL	**5.403.367**	**107**	**134**	**241**	**1.058.725**	**886.930**	**1.945.655**	**19,6%**	**16,4%**	**36,0%**

Catálogo de Barrios Vulnerables 2011

Resumen y datos básicos de Barrios de Inmigración 2011

MINISTERIO DE TRANSPORTES, MOVILIDAD Y AGENDA URBANA

UNIVERSIDAD POLITÉCNICA DE MADRID

Comunidad Autónoma	Madrid, Comunidad de	BINM 2011

	BBINM 2001		AE-INM Nuevas		TOTAL	
	Nº	POB.	Nº	POB.	Nº	POB.
Total Barrios Inmigración	134	886.930	107	1.058.725	**241**	**1.945.655**
Población total municipio						**5.403.367**
% Población en BBINM						**36,0%**
Formas de crecimiento [1]						
Casco histórico	17	178.655	1	8.830	18	187.485
Ensanche	4	52.075	10	73.925	14	126.000
Parcelación periférica	23	228.770	8	48.975	31	277.745
Ciudad jardín			2	9.170	2	9.170
Promoción pública 40-60	14	159.285	3	16.305	17	175.590
Promoción 60-75	17	150.005	32	187.580	49	337.585
Promoción pública 75-90	5	41.885	4	28.970	9	70.855
Promoción privada 75-90	1	9.020			1	9.020
Pueblo anexionado	4	41.815	3	16.505	7	58.320
Media mixta	9	85.670	2	10.350	11	96.020
Periferia mixta	13	111.545	4	33.900	17	145.445
Parcelación marginal						
Disperso						
Promociones 1991-2011			2	10.860	2	10.860
No asignada*			63	441.560	63	441.560
Niveles de inmigración [2]						
B (VR - 4MN)	97	957.035	134	886.930	231	1.843.965
C (4MN - 8MN)	10	101.690			10	101.690
D (>8MN)						

BBINM: Barrios con concentraciones significativas de población inmigrante. AE-INM: Áreas Estadísticas con concentraciones significativas de población inmigrante. Nº: número de barrios y áreas estadísticas detectados. POB.: Población residente en barrios o áreas estadísticas.

[1] Morfotipología predominante en los tejidos de los barrios delimitados.

* Para las AE-INM nuevas en 2011 sólo se asignó forma de crecimiento en las ciudades mayores de 300 mil habitantes

[2] Niveles de inmigración. VR: valor de referencia: 20% de población no UE-15. MN: Media nacional en cada año (8,77% en 2006 y 10,34% en 2011 para las ciudades mayores de 50 mil habitantes y capitales de provincia).

Catálogo de Barrios Vulnerables 2011

Resumen y datos básicos de Barrios de Inmigración 2011

MINISTERIO DE TRANSPORTES, MOVILIDAD Y AGENDA URBANA

POLITÉCNICA

UNIVERSIDAD POLITÉCNICA DE MADRID

Comunidad Autónoma **Madrid, Comunidad de**

Municipio 28005 Alcalá de Henares **BBINM 2011**

	BBINM 2011					
	BBINM 2001		AE-INM Nuevas		TOTAL	
	Nº	POB.	Nº	POB.	Nº	POB.
Total Barrios Inmigración	3	16.180	9	89.610	**12**	**105.790**
Población total municipio						**200.505**
% Población en BBINM						**52,8%**
Formas de crecimiento [1]						
Casco histórico						
Ensanche						
Parcelación periférica						
Ciudad jardín						
Promoción pública 40-60						
Promoción 60-75	2	21.510			2	21.510
Promoción pública 75-90						
Promoción privada 75-90						
Pueblo anexionado						
Media mixta	5	46.715			5	46.715
Periferia mixta	2	21.385			2	21.385
Parcelación marginal						
Disperso						
Promociones 1991-2011						
No asignada*			3	16.180	3	16.180
Niveles de inmigración [2]						
B (VR - 4MN)	8	85.920	3	16.180	11	102.100
C (4MN - 8MN)	1	3.690			1	3.690
D (>8MN)						

BBINM: Barrios con concentraciones significativas de población inmigrante. AE-INM: Áreas Estadísticas con concentraciones significativas de población inmigrante. Nº: número de barrios y áreas estadísticas detectados. POB.: Población residente en barrios o áreas estadísticas.

[1] Morfotipología predominante en los tejidos de los barrios delimitados.

* Para las AE-INM nuevas en 2011 sólo se asignó forma de crecimiento en las ciudades mayores de 300 mil habitantes

[2] Niveles de inmigración. VR: valor de referencia: 20% de población no UE-15. MN: Media nacional en cada año (8,77% en 2006 y 10,34% en 2011 para las ciudades mayores de 50 mil habitantes y capitales de provincia).



GOBIERNO DE ESPAÑA · MINISTERIO DE FOMENTO

UNIVERSIDAD POLITÉCNICA DE MADRID

MAPA DE ÁREAS ESTADÍSTICAS CON CONCENTRACIONES SIGNIFICATIVAS DE POBLACIÓN INMIGRANTE 2011

28005	Alcalá de Henares

Población total del municipio	200.505
Población en AE-INMG 2011	105.790

Código-Nombre de AE-INMG 2011

2800501	2800501
2800502	2800502
2800503	2800503
28005001	El Chorrillo
28005002	Reyes Catolicos II
28005004	Reyes Catolicos-La Rinconada
28005005	Juan de Austria
28005006	Paseo de la Alameda
28005007	Caballería Española
28005008	La Estación
28005009	El Chorrillo-Los Pinos
28005010	San Isidro

Catálogo de Barrios Vulnerables 2011. Barrios de inmigración

Listado de Barrios y Áreas Estadísticas con concentraciones significativas de población inmigrante e indicadores básicos*

MINISTERIO DE TRANSPORTES, MOVILIDAD Y AGENDA URBANA

POLITÉCNICA

UNIVERSIDAD POLITÉCNICA DE MADRID

Madrid, Comunidad de

28005 Alcalá de Henares

			POBLACIÓN Y VIVIENDAS			INDICADOR	
CODBINM	*DENBINM*	*FORMA DE CRECIMIENTO*	*POBL*	*VIV TOT*	*VIV PPAL*	*IINM*	*NIVEL*
28005001	El Chorrillo	Periferia mixta	17.695	6.545	6.095	31,76	B
28005002	Reyes Catolicos II	Promoción 60-75	14.905	5.540	5.060	32,91	B
28005004	Reyes Catolicos-La Rinconada	Media mixta	11.185	4.520	4.135	26,55	B
28005005	Juan de Austria	Media mixta	14.550	5.835	5.430	25,84	B
28005006	Paseo de la Alameda	Media mixta	5.750	2.590	2.275	23,04	B
28005007	Caballería Española	Promoción 60-75	6.605	2.730	2.565	20,29	B
28005008	La Estación	Media mixta	9.060	4.115	3.760	28,04	B
28005009	El Chorrillo-Los Pinos	Periferia mixta	3.690	1.575	1.320	37,13	C
28005010	San Isidro	Media mixta	6.170	2.330	2.195	35,33	B
2800501	2800501		4.990	2.630	2.150	22,75	B
2800502	2800502		5.285	2.035	1.820	23,94	B
2800503	2800503		5.905	2.290	2.095	20,07	B
TOTAL	**12 Barrios y AE de Inmigración**		**105.790**	**42.735**	**38.900**		

* El Catálogo de 2011 se compone de barrios urbanísticos de 2006 (BBINM) en los que continuaba existiendo un área estadística que superaba el valor de referencia del indicador de 2011, y nuevas áreas estadísticas (AE-INM) sin relación con los barrios delimitados en 2006.

CODBINM: Código de Barrio con concentraciones significativas de población inmigrante (BINM): 8 dígitos: 5 código municipio + 3 código de barrio**.** Código de Área Estadística con concentraciones significativas de población inmigrante (AE-INM): 7 dígitos: 5 código de municipio + 2 código de área.

DENBV: Denominación de BINM 2006 que continúa siendo vulnerable en 2011. Las AE-INM nuevas no tienen denominación, sólo código.

FORMA DE CRECIMIENTO: Morfotipología del tejido predominante en el barrio. Para las AE-INM nuevas en 2011 sólo se asignó forma de crecimiento en las ciudades mayores de 300 mil habitantes.

POBL: Población total según Censo 2011. Sombreados en amarillo los valores <3.500 hab. y en rojo los >15.000 hab.

VIV TOT: Viviendas totales según Censo 2011.

VIV PPAL: Viviendas principales según Censo 2011.

IINM: Indicador de Inmigración. Porcentaje de población extranjera procedente de países no pertenecientes a la UE-15 respecto a la población total. MN: Media nacional: 10,34% en 2011 para las ciudades mayores de 50 mil habitantes y capitales de provincia. VR: Valor de referencia: 20%.

NIVEL: Niveles de inmigración. B (VR - 4MN). C (4MN - 8MN). D (>8MN)**.**

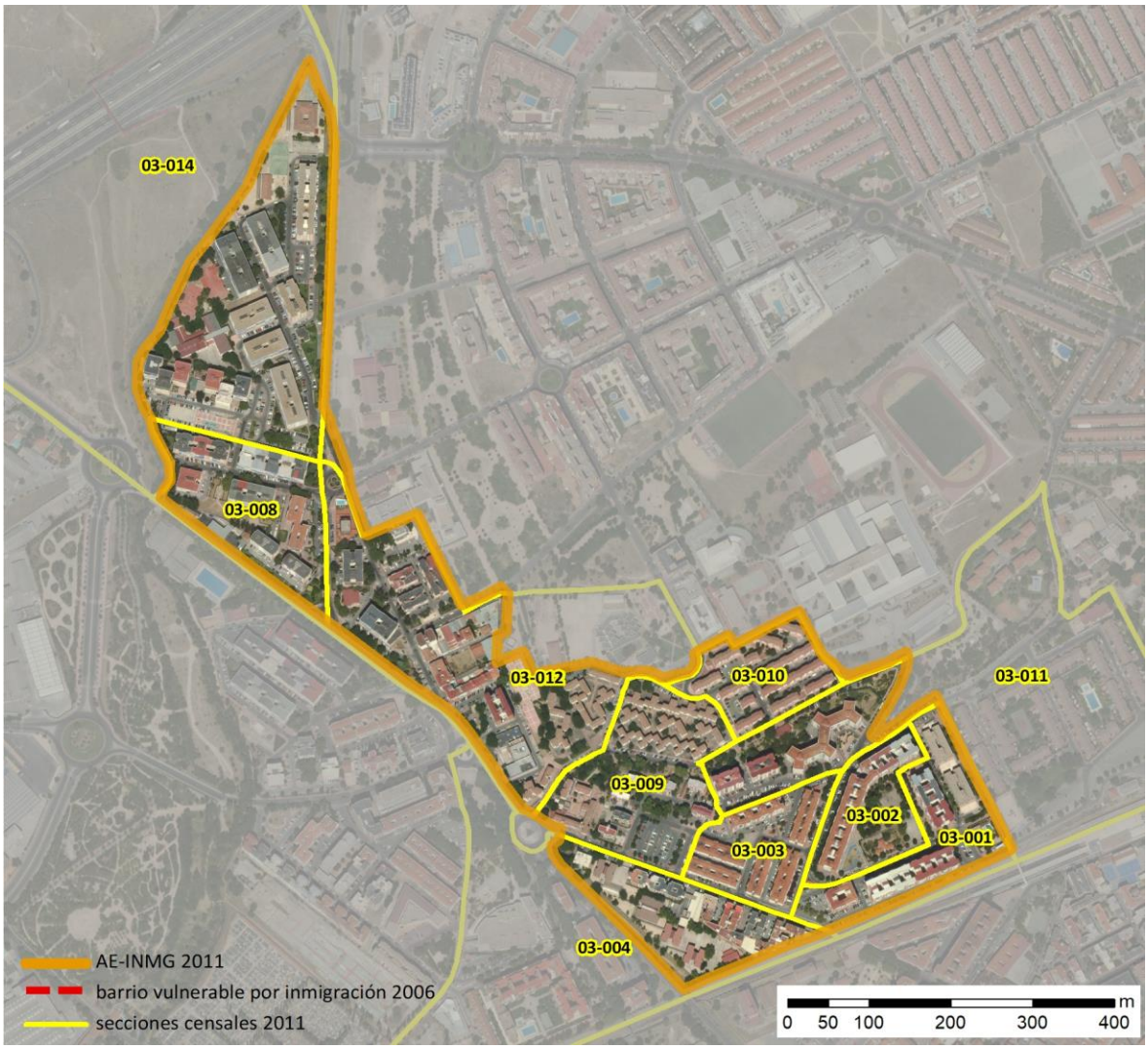

Localización en detalle del AE-INMG

Datos básicos del AE-INMG (1)

Población total	17.695
Población nacida en el extranjero total	5.700
Población nacida en el extranjero (excepto UE-15)	5.620
Densidad población (hab/Km²)	1.658,31
Superficie (ha)	1.067,05
Nº de secciones censales	10

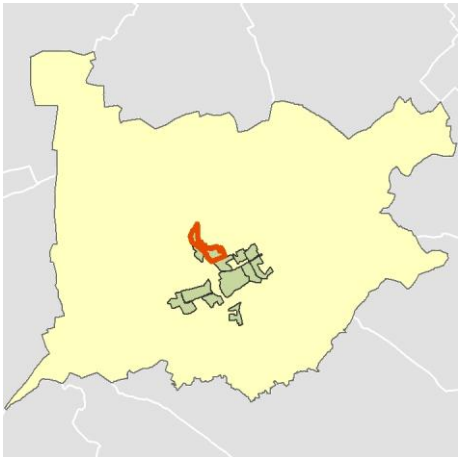

Localización del AE-INMG dentro del término municipal

	Valor del AE-INMG	Valor de referencia (2)
INDICADOR DE INMIGRACIÓN (I-INMG) (3)	**31,76 %**	20,00%

(1) Área Estadística con concentraciones significativas de población inmigrante (AE-INMG)

(2) Valor que se ha tomado como referencia para este estudio

(3) Indicador de Inmigración: (I-INMG): Porcentaje de población nacida en países no pertenecientes a la UE-14, respecto a la población total. Se calcula restando al número total de nacidos en el extranjero, los nacidos en los países de la UE-14: Alemania; Austria; Bélgica; Dinamarca; Finlandia; Francia; Reino Unido; Grecia; Irlanda; Italia; Luxemburgo; Países Bajos; Portugal; y Suecia.

Datos sociodemográficos (Censo 2011)	Sección censal 2800503001		AE-INMG 28005001	
	Valores absolutos	%	Valores absolutos	%
Población total	1.590		17.695	
Población nacida en el extranjero total	325	20,44	5.700	32,21
Población nacida en el extranjero (excepto UE-15)	320	20,13	5.620	31,76

	Sección	AE-INMG	Municipio	Comunidad Autónoma	España
INDICADOR DE INMIGRACIÓN (I-INMG)	20,13	31,76	18,92	14,60	9,99
INDICADORES BÁSICOS DE VULNERABILIDAD URBANA (IBVU) (4)					
IBVU Estudios (5)	8,90	8,56	8,09	7,69	10,92
IBVU Vivienda (6)	0,00	0,00	4,53	4,40	6,99
IBVU Paro (7)	36,46	33,08	29,34	23,12	29,64

(4) Además del Indicador de Inmigración (I-INMG) se ofrecen los valores de los 3 Indicadores Básicos de Vulnerabilidad Urbana (IBVU) para poder analizar la situación de cada sección censal y AE-INMG en relación con los valores de referencia de vulnerabilidad para estos 3 indicadores.

(5) IBVU Estudios: Porcentaje de población analfabeta y sin estudios de 16 años o más, sobre el total de población de 16 años o más. Valor de referencia de vulnerabilidad (2011): 16,38%.

(6) IBVU Vivienda: Porcentaje de viviendas familiares (principales, secundarias, vacías) en edificios en estado en estado ruinoso, malo o deficiente, sobre el total de viviendas familiares (principales, secundarias, vacías). Valor de referencia de vulnerabilidad (2011): 17,50 %.

(7) IBVU Paro: Porcentaje de la población de 16 años o más en situación de paro, respecto al total de población activa de 16 años o más. Valor de referencia de vulnerabilidad (2011): 42,33 %.

Definiciones

ÁREA ESTADÍSTICA CON CONCENTRACIONES SIGNIFICATIVAS DE POBLACIÓN INMIGRANTE (AE-INMG)

Agrupación de secciones censales colindantes y de cierta homogeneidad urbanística, de entre 3.500 y 15.000 habitantes en las que el valor de Indicador de Inmigración (I-INMG) del conjunto supera el valor establecido como referencia (20%).

INDICADOR DE INMIGRACIÓN (I-INMG)

Porcentaje de población nacida en países no pertenecientes a la UE-14, respecto a la población total. Se calcula restando al número total de nacidos en el extranjero, los nacidos en los países de la UE-14: Alemania; Austria; Bélgica; Dinamarca; Finlandia; Francia; Reino Unido; Grecia; Irlanda; Italia; Luxemburgo; Países Bajos; Portugal; y Suecia.

Síntesis Metodológica

El cuerpo de estudio del Catálogo de Barrios Vulnerables de 2011 sigue el criterio establecido en los Catálogos anteriores: centrándose en los municipios mayores de 50.000 habitantes y capitales de provincia. Los trabajos del Catálogo de 2011, siguen la misma metodología que los de 1991, 2001, y 2006, con la única particularidad de que sólo identifican las Áreas Estadísticas Vulnerables, sin realizar el análisis urbanístico detallado que permitía identificar a partir de ellas los Barrios Vulnerables. En el Catálogo de 2011 se han delimitado AE-INMG (Área Estadística con concentraciones significativas de población inmigrante) y AEV (Áreas Estadísticas Vulnerables según los 3 Indicadores Básicos de Vulnerabilidad Urbana: IBVU Estudios, IBVU Vivienda o IBVU Paro). Estas delimitaciones son independientes y pueden superponerse para su análisis en el Visor del Catálogo.

En el caso del Indicador de Inmigración (I-INMG), para el desarrollo del estudio de 2011 se ha partido del análisis de la evolución de los Barrios con concentraciones significativas de población inmigrante identificados previamente en el año 2006, viendo primero si seguían o no cumpliendo esta condición en el año 2011. Posteriormente, se han identificado las nuevas Áreas Estadísticas con concentraciones significativas de población inmigrante (AE-INMG) no coincidentes con Barrios identificados en el Catálogo de 2006, incluyendo también las ciudades que no contaban con Barrios de este tipo en el año 2006.

Una vez identificadas las secciones censales que en 2011 superan los umbrales de referencia del Indicador de Inmigración (I-INMG), se procede a agrupar estas secciones en Áreas Estadísticas con concentraciones significativas de población inmigrante (AE-INMG).

La metodología detallada completa puede consultarse en:

https://apps.fomento.gob.es/BarriosVulnerables/static/adjunto/Sintesis_metodologica_general_catalogo_bbvv.pdf

Datos sociodemográficos (Censo 2011)	Sección censal 2800503002		AE-INMG 28005001	
	Valores absolutos	%	Valores absolutos	%
Población total	1.120		17.695	
Población nacida en el extranjero total	110	9,82	5.700	32,21
Población nacida en el extranjero (excepto UE-15)	110	9,82	5.620	31,76

	Sección	AE-INMG	Municipio	Comunidad Autónoma	España
INDICADOR DE INMIGRACIÓN (I-INMG)	9,82	31,76	18,92	14,60	9,99
INDICADORES BÁSICOS DE VULNERABILIDAD URBANA (IBVU) (4)					
IBVU Estudios (5)	22,16	8,56	8,09	7,69	10,92
IBVU Vivienda (6)	0,00	0,00	4,53	4,40	6,99
IBVU Paro (7)	34,62	33,08	29,34	23,12	29,64

(4) Además del Indicador de Inmigración (I-INMG) se ofrecen los valores de los 3 Indicadores Básicos de Vulnerabilidad Urbana (IBVU) para poder analizar la situación de cada sección censal y AE-INMG en relación con los valores de referencia de vulnerabilidad para estos 3 indicadores.

(5) IBVU Estudios: Porcentaje de población analfabeta y sin estudios de 16 años o más, sobre el total de población de 16 años o más. Valor de referencia de vulnerabilidad (2011): 16,38%.

(6) IBVU Vivienda: Porcentaje de viviendas familiares (principales, secundarias, vacías) en edificios en estado en estado ruinoso, malo o deficiente, sobre el total de viviendas familiares (principales, secundarias, vacías). Valor de referencia de vulnerabilidad (2011): 17,50 %.

(7) IBVU Paro: Porcentaje de la población de 16 años o más en situación de paro, respecto al total de población activa de 16 años o más. Valor de referencia de vulnerabilidad (2011): 42,33 %.

Definiciones

ÁREA ESTADÍSTICA CON CONCENTRACIONES SIGNIFICATIVAS DE POBLACIÓN INMIGRANTE (AE-INMG)

Agrupación de secciones censales colindantes y de cierta homogeneidad urbanística, de entre 3.500 y 15.000 habitantes en las que el valor de Indicador de Inmigración (I-INMG) del conjunto supera el valor establecido como referencia (20%).

INDICADOR DE INMIGRACIÓN (I-INMG)

Porcentaje de población nacida en países no pertenecientes a la UE-14, respecto a la población total. Se calcula restando al número total de nacidos en el extranjero, los nacidos en los países de la UE-14: Alemania; Austria; Bélgica; Dinamarca; Finlandia; Francia; Reino Unido; Grecia; Irlanda; Italia; Luxemburgo; Países Bajos; Portugal; y Suecia.

Síntesis Metodológica

El cuerpo de estudio del Catálogo de Barrios Vulnerables de 2011 sigue el criterio establecido en los Catálogos anteriores: centrándose en los municipios mayores de 50.000 habitantes y capitales de provincia. Los trabajos del Catálogo de 2011, siguen la misma metodología que los de 1991, 2001, y 2006, con la única particularidad de que sólo identifican las Áreas Estadísticas Vulnerables, sin realizar el análisis urbanístico detallado que permitía identificar a partir de ellas los Barrios Vulnerables. En el Catálogo de 2011 se han delimitado AE-INMG (Área Estadística con concentraciones significativas de población inmigrante) y AEV (Áreas Estadísticas Vulnerables según los 3 Indicadores Básicos de Vulnerabilidad Urbana: IBVU Estudios, IBVU Vivienda o IBVU Paro). Estas delimitaciones son independientes y pueden superponerse para su análisis en el Visor del Catálogo.

En el caso del Indicador de Inmigración (I-INMG), para el desarrollo del estudio de 2011 se ha partido del análisis de la evolución de los Barrios con concentraciones significativas de población inmigrante identificados previamente en el año 2006, viendo primero si seguían o no cumpliendo esta condición en el año 2011. Posteriormente, se han identificado las nuevas Áreas Estadísticas con concentraciones significativas de población inmigrante (AE-INMG) no coincidentes con Barrios identificados en el Catálogo de 2006, incluyendo también las ciudades que no contaban con Barrios de este tipo en el año 2006.

Una vez identificadas las secciones censales que en 2011 superan los umbrales de referencia del Indicador de Inmigración (I-INMG), se procede a agrupar estas secciones en Áreas Estadísticas con concentraciones significativas de población inmigrante (AE-INMG).

La metodología detallada completa puede consultarse en:

https://apps.fomento.gob.es/BarriosVulnerables/static/adjunto/Sintesis_metodologica_general_catalogo_bbvv.pdf

Datos sociodemográficos (Censo 2011)	Sección censal 2800503003 Valores absolutos	%	AE-INMG 28005001 Valores absolutos	%
Población total	1.620		17.695	
Población nacida en el extranjero total	870	53,70	5.700	32,21
Población nacida en el extranjero (excepto UE-15)	860	53,09	5.620	31,76

	Sección	AE-INMG	Municipio	Comunidad Autónoma	España
INDICADOR DE INMIGRACIÓN (I-INMG)	53,09	31,76	18,92	14,60	9,99
INDICADORES BÁSICOS DE VULNERABILIDAD URBANA (IBVU) (4)					
IBVU Estudios (5)	10,07	8,56	8,09	7,69	10,92
IBVU Vivienda (6)	0,00	0,00	4,53	4,40	6,99
IBVU Paro (7)	26,15	33,08	29,34	23,12	29,64

(4) Además del Indicador de Inmigración (I-INMG) se ofrecen los valores de los 3 Indicadores Básicos de Vulnerabilidad Urbana (IBVU) para poder analizar la situación de cada sección censal y AE-INMG en relación con los valores de referencia de vulnerabilidad para estos 3 indicadores.

(5) IBVU Estudios: Porcentaje de población analfabeta y sin estudios de 16 años o más, sobre el total de población de 16 años o más. Valor de referencia de vulnerabilidad (2011): 16,38%.

(6) IBVU Vivienda: Porcentaje de viviendas familiares (principales, secundarias, vacías) en edificios en estado en estado ruinoso, malo o deficiente, sobre el total de viviendas familiares (principales, secundarias, vacías). Valor de referencia de vulnerabilidad (2011): 17,50 %.

(7) IBVU Paro: Porcentaje de la población de 16 años o más en situación de paro, respecto al total de población activa de 16 años o más. Valor de referencia de vulnerabilidad (2011): 42,33 %.

Definiciones

ÁREA ESTADÍSTICA CON CONCENTRACIONES SIGNIFICATIVAS DE POBLACIÓN INMIGRANTE (AE-INMG)

Agrupación de secciones censales colindantes y de cierta homogeneidad urbanística, de entre 3.500 y 15.000 habitantes en las que el valor de Indicador de Inmigración (I-INMG) del conjunto supera el valor establecido como referencia (20%).

INDICADOR DE INMIGRACIÓN (I-INMG)

Porcentaje de población nacida en países no pertenecientes a la UE-14, respecto a la población total. Se calcula restando al número total de nacidos en el extranjero, los nacidos en los países de la UE-14: Alemania; Austria; Bélgica; Dinamarca; Finlandia; Francia; Reino Unido; Grecia; Irlanda; Italia; Luxemburgo; Países Bajos; Portugal; y Suecia.

Síntesis Metodológica

El cuerpo de estudio del Catálogo de Barrios Vulnerables de 2011 sigue el criterio establecido en los Catálogos anteriores: centrándose en los municipios mayores de 50.000 habitantes y capitales de provincia. Los trabajos del Catálogo de 2011, siguen la misma metodología que los de 1991, 2001, y 2006, con la única particularidad de que sólo identifican las Áreas Estadísticas Vulnerables, sin realizar el análisis urbanístico detallado que permitía identificar a partir de ellas los Barrios Vulnerables. En el Catálogo de 2011 se han delimitado AE-INMG (Área Estadística con concentraciones significativas de población inmigrante) y AEV (Áreas Estadísticas Vulnerables según los 3 Indicadores Básicos de Vulnerabilidad Urbana: IBVU Estudios, IBVU Vivienda o IBVU Paro). Estas delimitaciones son independientes y pueden superponerse para su análisis en el Visor del Catálogo.

En el caso del Indicador de Inmigración (I-INMG), para el desarrollo del estudio de 2011 se ha partido del análisis de la evolución de los Barrios con concentraciones significativas de población inmigrante identificados previamente en el año 2006, viendo primero si seguían o no cumpliendo esta condición en el año 2011. Posteriormente, se han identificado las nuevas Áreas Estadísticas con concentraciones significativas de población inmigrante (AE-INMG) no coincidentes con Barrios identificados en el Catálogo de 2006, incluyendo también las ciudades que no contaban con Barrios de este tipo en el año 2006.

Una vez identificadas las secciones censales que en 2011 superan los umbrales de referencia del Indicador de Inmigración (I-INMG), se procede a agrupar estas secciones en Áreas Estadísticas con concentraciones significativas de población inmigrante (AE-INMG).

La metodología detallada completa puede consultarse en:

https://apps.fomento.gob.es/BarriosVulnerables/static/adjunto/Sintesis_metodologica_general_catalogo_bbvv.pdf

Datos sociodemográficos (Censo 2011)	Sección censal 2800503004 Valores absolutos	%	AE-INMG 28005001 Valores absolutos	%
Población total	1.910		17.695	
Población nacida en el extranjero total	525	27,49	5.700	32,21
Población nacida en el extranjero (excepto UE-15)	510	26,70	5.620	31,76

	Sección	AE-INMG	Municipio	Comunidad Autónoma	España
INDICADOR DE INMIGRACIÓN (I-INMG)	26,70	31,76	18,92	14,60	9,99
INDICADORES BÁSICOS DE VULNERABILIDAD URBANA (IBVU) (4)					
IBVU Estudios (5)	6,79	8,56	8,09	7,69	10,92
IBVU Vivienda (6)	0,00	0,00	4,53	4,40	6,99
IBVU Paro (7)	24,76	33,08	29,34	23,12	29,64

(4) Además del Indicador de Inmigración (I-INMG) se ofrecen los valores de los 3 Indicadores Básicos de Vulnerabilidad Urbana (IBVU) para poder analizar la situación de cada sección censal y AE-INMG en relación con los valores de referencia de vulnerabilidad para estos 3 indicadores.

(5) IBVU Estudios: Porcentaje de población analfabeta y sin estudios de 16 años o más, sobre el total de población de 16 años o más. Valor de referencia de vulnerabilidad (2011): 16,38%.

(6) IBVU Vivienda: Porcentaje de viviendas familiares (principales, secundarias, vacías) en edificios en estado en estado ruinoso, malo o deficiente, sobre el total de viviendas familiares (principales, secundarias, vacías). Valor de referencia de vulnerabilidad (2011): 17,50 %.

(7) IBVU Paro: Porcentaje de la población de 16 años o más en situación de paro, respecto al total de población activa de 16 años o más. Valor de referencia de vulnerabilidad (2011): 42,33 %.

Definiciones

ÁREA ESTADÍSTICA CON CONCENTRACIONES SIGNIFICATIVAS DE POBLACIÓN INMIGRANTE (AE-INMG)

Agrupación de secciones censales colindantes y de cierta homogeneidad urbanística, de entre 3.500 y 15.000 habitantes en las que el valor de Indicador de Inmigración (I-INMG) del conjunto supera el valor establecido como referencia (20%).

INDICADOR DE INMIGRACIÓN (I-INMG)

Porcentaje de población nacida en países no pertenecientes a la UE-14, respecto a la población total. Se calcula restando al número total de nacidos en el extranjero, los nacidos en los países de la UE-14: Alemania; Austria; Bélgica; Dinamarca; Finlandia; Francia; Reino Unido; Grecia; Irlanda; Italia; Luxemburgo; Países Bajos; Portugal; y Suecia.

Síntesis Metodológica

El cuerpo de estudio del Catálogo de Barrios Vulnerables de 2011 sigue el criterio establecido en los Catálogos anteriores: centrándose en los municipios mayores de 50.000 habitantes y capitales de provincia. Los trabajos del Catálogo de 2011, siguen la misma metodología que los de 1991, 2001, y 2006, con la única particularidad de que sólo identifican las Áreas Estadísticas Vulnerables, sin realizar el análisis urbanístico detallado que permitía identificar a partir de ellas los Barrios Vulnerables. En el Catálogo de 2011 se han delimitado AE-INMG (Área Estadística con concentraciones significativas de población inmigrante) y AEV (Áreas Estadísticas Vulnerables según los 3 Indicadores Básicos de Vulnerabilidad Urbana: IBVU Estudios, IBVU Vivienda o IBVU Paro). Estas delimitaciones son independientes y pueden superponerse para su análisis en el Visor del Catálogo.

En el caso del Indicador de Inmigración (I-INMG), para el desarrollo del estudio de 2011 se ha partido del análisis de la evolución de los Barrios con concentraciones significativas de población inmigrante identificados previamente en el año 2006, viendo primero si seguían o no cumpliendo esta condición en el año 2011. Posteriormente, se han identificado las nuevas Áreas Estadísticas con concentraciones significativas de población inmigrante (AE-INMG) no coincidentes con Barrios identificados en el Catálogo de 2006, incluyendo también las ciudades que no contaban con Barrios de este tipo en el año 2006.

Una vez identificadas las secciones censales que en 2011 superan los umbrales de referencia del Indicador de Inmigración (I-INMG), se procede a agrupar estas secciones en Áreas Estadísticas con concentraciones significativas de población inmigrante (AE-INMG).

La metodología detallada completa puede consultarse en:

https://apps.fomento.gob.es/BarriosVulnerables/static/adjunto/Sintesis_metodologica_general_catalogo_bbvv.pdf

Datos sociodemográficos (Censo 2011)	Sección censal 2800503008		AE-INMG 28005001	
	Valores absolutos	%	Valores absolutos	%
Población total	1.165		17.695	
Población nacida en el extranjero total	215	18,45	5.700	32,21
Población nacida en el extranjero (excepto UE-15)	210	18,03	5.620	31,76

	Sección	AE-INMG	Municipio	Comunidad Autónoma	España
INDICADOR DE INMIGRACIÓN (I-INMG)	18,03	31,76	18,92	14,60	9,99
INDICADORES BÁSICOS DE VULNERABILIDAD URBANA (IBVU) (4)					
IBVU Estudios (5)	13,02	8,56	8,09	7,69	10,92
IBVU Vivienda (6)	0,00	0,00	4,53	4,40	6,99
IBVU Paro (7)	40,65	33,08	29,34	23,12	29,64

(4) Además del Indicador de Inmigración (I-INMG) se ofrecen los valores de los 3 Indicadores Básicos de Vulnerabilidad Urbana (IBVU) para poder analizar la situación de cada sección censal y AE-INMG en relación con los valores de referencia de vulnerabilidad para estos 3 indicadores.

(5) IBVU Estudios: Porcentaje de población analfabeta y sin estudios de 16 años o más, sobre el total de población de 16 años o más. Valor de referencia de vulnerabilidad (2011): 16,38%.

(6) IBVU Vivienda: Porcentaje de viviendas familiares (principales, secundarias, vacías) en edificios en estado en estado ruinoso, malo o deficiente, sobre el total de viviendas familiares (principales, secundarias, vacías). Valor de referencia de vulnerabilidad (2011): 17,50 %.

(7) IBVU Paro: Porcentaje de la población de 16 años o más en situación de paro, respecto al total de población activa de 16 años o más. Valor de referencia de vulnerabilidad (2011): 42,33 %.

Definiciones

ÁREA ESTADÍSTICA CON CONCENTRACIONES SIGNIFICATIVAS DE POBLACIÓN INMIGRANTE (AE-INMG)

Agrupación de secciones censales colindantes y de cierta homogeneidad urbanística, de entre 3.500 y 15.000 habitantes en las que el valor de Indicador de Inmigración (I-INMG) del conjunto supera el valor establecido como referencia (20%).

INDICADOR DE INMIGRACIÓN (I-INMG)

Porcentaje de población nacida en países no pertenecientes a la UE-14, respecto a la población total. Se calcula restando al número total de nacidos en el extranjero, los nacidos en los países de la UE-14: Alemania; Austria; Bélgica; Dinamarca; Finlandia; Francia; Reino Unido; Grecia; Irlanda; Italia; Luxemburgo; Países Bajos; Portugal; y Suecia.

Síntesis Metodológica

El cuerpo de estudio del Catálogo de Barrios Vulnerables de 2011 sigue el criterio establecido en los Catálogos anteriores: centrándose en los municipios mayores de 50.000 habitantes y capitales de provincia. Los trabajos del Catálogo de 2011, siguen la misma metodología que los de 1991, 2001, y 2006, con la única particularidad de que sólo identifican las Áreas Estadísticas Vulnerables, sin realizar el análisis urbanístico detallado que permitía identificar a partir de ellas los Barrios Vulnerables. En el Catálogo de 2011 se han delimitado AE-INMG (Área Estadística con concentraciones significativas de población inmigrante) y AEV (Áreas Estadísticas Vulnerables según los 3 Indicadores Básicos de Vulnerabilidad Urbana: IBVU Estudios, IBVU Vivienda o IBVU Paro). Estas delimitaciones son independientes y pueden superponerse para su análisis en el Visor del Catálogo.

En el caso del Indicador de Inmigración (I-INMG), para el desarrollo del estudio de 2011 se ha partido del análisis de la evolución de los Barrios con concentraciones significativas de población inmigrante identificados previamente en el año 2006, viendo primero si seguían o no cumpliendo esta condición en el año 2011. Posteriormente, se han identificado las nuevas Áreas Estadísticas con concentraciones significativas de población inmigrante (AE-INMG) no coincidentes con Barrios identificados en el Catálogo de 2006, incluyendo también las ciudades que no contaban con Barrios de este tipo en el año 2006.

Una vez identificadas las secciones censales que en 2011 superan los umbrales de referencia del Indicador de Inmigración (I-INMG), se procede a agrupar estas secciones en Áreas Estadísticas con concentraciones significativas de población inmigrante (AE-INMG).

La metodología detallada completa puede consultarse en:

https://apps.fomento.gob.es/BarriosVulnerables/static/adjunto/Sintesis_metodologica_general_catalogo_bbvv.pdf

Datos sociodemográficos (Censo 2011)	Sección censal 2800503009		AE-INMG 28005001	
	Valores absolutos	%	Valores absolutos	%
Población total	1.375		17.695	
Población nacida en el extranjero total	710	51,64	5.700	32,21
Población nacida en el extranjero (excepto UE-15)	710	51,64	5.620	31,76

	Sección	AE-INMG	Municipio	Comunidad Autónoma	España
INDICADOR DE INMIGRACIÓN (I-INMG)	51,64	31,76	18,92	14,60	9,99
INDICADORES BÁSICOS DE VULNERABILIDAD URBANA (IBVU) (4)					
IBVU Estudios (5)	11,59	8,56	8,09	7,69	10,92
IBVU Vivienda (6)	0,00	0,00	4,53	4,40	6,99
IBVU Paro (7)	48,67	33,08	29,34	23,12	29,64

(4) Además del Indicador de Inmigración (I-INMG) se ofrecen los valores de los 3 Indicadores Básicos de Vulnerabilidad Urbana (IBVU) para poder analizar la situación de cada sección censal y AE-INMG en relación con los valores de referencia de vulnerabilidad para estos 3 indicadores.

(5) IBVU Estudios: Porcentaje de población analfabeta y sin estudios de 16 años o más, sobre el total de población de 16 años o más. Valor de referencia de vulnerabilidad (2011): 16,38%.

(6) IBVU Vivienda: Porcentaje de viviendas familiares (principales, secundarias, vacías) en edificios en estado en estado ruinoso, malo o deficiente, sobre el total de viviendas familiares (principales, secundarias, vacías). Valor de referencia de vulnerabilidad (2011): 17,50 %.

(7) IBVU Paro: Porcentaje de la población de 16 años o más en situación de paro, respecto al total de población activa de 16 años o más. Valor de referencia de vulnerabilidad (2011): 42,33 %.

Definiciones

ÁREA ESTADÍSTICA CON CONCENTRACIONES SIGNIFICATIVAS DE POBLACIÓN INMIGRANTE (AE-INMG)

Agrupación de secciones censales colindantes y de cierta homogeneidad urbanística, de entre 3.500 y 15.000 habitantes en las que el valor de Indicador de Inmigración (I-INMG) del conjunto supera el valor establecido como referencia (20%).

INDICADOR DE INMIGRACIÓN (I-INMG)

Porcentaje de población nacida en países no pertenecientes a la UE-14, respecto a la población total. Se calcula restando al número total de nacidos en el extranjero, los nacidos en los países de la UE-14: Alemania; Austria; Bélgica; Dinamarca; Finlandia; Francia; Reino Unido; Grecia; Irlanda; Italia; Luxemburgo; Países Bajos; Portugal; y Suecia.

Síntesis Metodológica

El cuerpo de estudio del Catálogo de Barrios Vulnerables de 2011 sigue el criterio establecido en los Catálogos anteriores: centrándose en los municipios mayores de 50.000 habitantes y capitales de provincia. Los trabajos del Catálogo de 2011, siguen la misma metodología que los de 1991, 2001, y 2006, con la única particularidad de que sólo identifican las Áreas Estadísticas Vulnerables, sin realizar el análisis urbanístico detallado que permitía identificar a partir de ellas los Barrios Vulnerables. En el Catálogo de 2011 se han delimitado AE-INMG (Área Estadística con concentraciones significativas de población inmigrante) y AEV (Áreas Estadísticas Vulnerables según los 3 Indicadores Básicos de Vulnerabilidad Urbana: IBVU Estudios, IBVU Vivienda o IBVU Paro). Estas delimitaciones son independientes y pueden superponerse para su análisis en el Visor del Catálogo.

En el caso del Indicador de Inmigración (I-INMG), para el desarrollo del estudio de 2011 se ha partido del análisis de la evolución de los Barrios con concentraciones significativas de población inmigrante identificados previamente en el año 2006, viendo primero si seguían o no cumpliendo esta condición en el año 2011. Posteriormente, se han identificado las nuevas Áreas Estadísticas con concentraciones significativas de población inmigrante (AE-INMG) no coincidentes con Barrios identificados en el Catálogo de 2006, incluyendo también las ciudades que no contaban con Barrios de este tipo en el año 2006.

Una vez identificadas las secciones censales que en 2011 superan los umbrales de referencia del Indicador de Inmigración (I-INMG), se procede a agrupar estas secciones en Áreas Estadísticas con concentraciones significativas de población inmigrante (AE-INMG).

La metodología detallada completa puede consultarse en:

https://apps.fomento.gob.es/BarriosVulnerables/static/adjunto/Sintesis_metodologica_general_catalogo_bbvv.pdf

Datos sociodemográficos (Censo 2011)	Sección censal 2800503010		AE-INMG 28005001	
	Valores absolutos	%	Valores absolutos	%
Población total	405		17.695	
Población nacida en el extranjero total	90	22,22	5.700	32,21
Población nacida en el extranjero (excepto UE-15)	90	22,22	5.620	31,76

	Sección	AE-INMG	Municipio	Comunidad Autónoma	España
INDICADOR DE INMIGRACIÓN (I-INMG)	22,22	31,76	18,92	14,60	9,99
INDICADORES BÁSICOS DE VULNERABILIDAD URBANA (IBVU) (4)					
IBVU Estudios (5)	34,72	8,56	8,09	7,69	10,92
IBVU Vivienda (6)	0,00	0,00	4,53	4,40	6,99
IBVU Paro (7)	21,21	33,08	29,34	23,12	29,64

(4) Además del Indicador de Inmigración (I-INMG) se ofrecen los valores de los 3 Indicadores Básicos de Vulnerabilidad Urbana (IBVU) para poder analizar la situación de cada sección censal y AE-INMG en relación con los valores de referencia de vulnerabilidad para estos 3 indicadores.

(5) IBVU Estudios: Porcentaje de población analfabeta y sin estudios de 16 años o más, sobre el total de población de 16 años o más. Valor de referencia de vulnerabilidad (2011): 16,38%.

(6) IBVU Vivienda: Porcentaje de viviendas familiares (principales, secundarias, vacías) en edificios en estado en estado ruinoso, malo o deficiente, sobre el total de viviendas familiares (principales, secundarias, vacías). Valor de referencia de vulnerabilidad (2011): 17,50 %.

(7) IBVU Paro: Porcentaje de la población de 16 años o más en situación de paro, respecto al total de población activa de 16 años o más. Valor de referencia de vulnerabilidad (2011): 42,33 %.

Definiciones

ÁREA ESTADÍSTICA CON CONCENTRACIONES SIGNIFICATIVAS DE POBLACIÓN INMIGRANTE (AE-INMG)

Agrupación de secciones censales colindantes y de cierta homogeneidad urbanística, de entre 3.500 y 15.000 habitantes en las que el valor de Indicador de Inmigración (I-INMG) del conjunto supera el valor establecido como referencia (20%).

INDICADOR DE INMIGRACIÓN (I-INMG)

Porcentaje de población nacida en países no pertenecientes a la UE-14, respecto a la población total. Se calcula restando al número total de nacidos en el extranjero, los nacidos en los países de la UE-14: Alemania; Austria; Bélgica; Dinamarca; Finlandia; Francia; Reino Unido; Grecia; Irlanda; Italia; Luxemburgo; Países Bajos; Portugal; y Suecia.

Síntesis Metodológica

El cuerpo de estudio del Catálogo de Barrios Vulnerables de 2011 sigue el criterio establecido en los Catálogos anteriores: centrándose en los municipios mayores de 50.000 habitantes y capitales de provincia. Los trabajos del Catálogo de 2011, siguen la misma metodología que los de 1991, 2001, y 2006, con la única particularidad de que sólo identifican las Áreas Estadísticas Vulnerables, sin realizar el análisis urbanístico detallado que permitía identificar a partir de ellas los Barrios Vulnerables. En el Catálogo de 2011 se han delimitado AE-INMG (Área Estadística con concentraciones significativas de población inmigrante) y AEV (Áreas Estadísticas Vulnerables según los 3 Indicadores Básicos de Vulnerabilidad Urbana: IBVU Estudios, IBVU Vivienda o IBVU Paro). Estas delimitaciones son independientes y pueden superponerse para su análisis en el Visor del Catálogo.

En el caso del Indicador de Inmigración (I-INMG), para el desarrollo del estudio de 2011 se ha partido del análisis de la evolución de los Barrios con concentraciones significativas de población inmigrante identificados previamente en el año 2006, viendo primero si seguían o no cumpliendo esta condición en el año 2011. Posteriormente, se han identificado las nuevas Áreas Estadísticas con concentraciones significativas de población inmigrante (AE-INMG) no coincidentes con Barrios identificados en el Catálogo de 2006, incluyendo también las ciudades que no contaban con Barrios de este tipo en el año 2006.

Una vez identificadas las secciones censales que en 2011 superan los umbrales de referencia del Indicador de Inmigración (I-INMG), se procede a agrupar estas secciones en Áreas Estadísticas con concentraciones significativas de población inmigrante (AE-INMG).

La metodología detallada completa puede consultarse en:

https://apps.fomento.gob.es/BarriosVulnerables/static/adjunto/Sintesis_metodologica_general_catalogo_bbvv.pdf

Datos sociodemográficos (Censo 2011)	Sección censal 2800503011		AE-INMG 28005001	
	Valores absolutos	%	Valores absolutos	%
Población total	1.875		17.695	
Población nacida en el extranjero total	315	16,80	5.700	32,21
Población nacida en el extranjero (excepto UE-15)	290	15,47	5.620	31,76

	Sección	AE-INMG	Municipio	Comunidad Autónoma	España
INDICADOR DE INMIGRACIÓN (I-INMG)	15,47	31,76	18,92	14,60	9,99
INDICADORES BÁSICOS DE VULNERABILIDAD URBANA (IBVU) (4)					
IBVU Estudios (5)	10,09	8,56	8,09	7,69	10,92
IBVU Vivienda (6)	0,00	0,00	4,53	4,40	6,99
IBVU Paro (7)	20,37	33,08	29,34	23,12	29,64

(4) Además del Indicador de Inmigración (I-INMG) se ofrecen los valores de los 3 Indicadores Básicos de Vulnerabilidad Urbana (IBVU) para poder analizar la situación de cada sección censal y AE-INMG en relación con los valores de referencia de vulnerabilidad para estos 3 indicadores.

(5) IBVU Estudios: Porcentaje de población analfabeta y sin estudios de 16 años o más, sobre el total de población de 16 años o más. Valor de referencia de vulnerabilidad (2011): 16,38%.

(6) IBVU Vivienda: Porcentaje de viviendas familiares (principales, secundarias, vacías) en edificios en estado en estado ruinoso, malo o deficiente, sobre el total de viviendas familiares (principales, secundarias, vacías). Valor de referencia de vulnerabilidad (2011): 17,50 %.

(7) IBVU Paro: Porcentaje de la población de 16 años o más en situación de paro, respecto al total de población activa de 16 años o más. Valor de referencia de vulnerabilidad (2011): 42,33 %.

Definiciones

ÁREA ESTADÍSTICA CON CONCENTRACIONES SIGNIFICATIVAS DE POBLACIÓN INMIGRANTE (AE-INMG)

Agrupación de secciones censales colindantes y de cierta homogeneidad urbanística, de entre 3.500 y 15.000 habitantes en las que el valor de Indicador de Inmigración (I-INMG) del conjunto supera el valor establecido como referencia (20%).

INDICADOR DE INMIGRACIÓN (I-INMG)

Porcentaje de población nacida en países no pertenecientes a la UE-14, respecto a la población total. Se calcula restando al número total de nacidos en el extranjero, los nacidos en los países de la UE-14: Alemania; Austria; Bélgica; Dinamarca; Finlandia; Francia; Reino Unido; Grecia; Irlanda; Italia; Luxemburgo; Países Bajos; Portugal; y Suecia.

Síntesis Metodológica

El cuerpo de estudio del Catálogo de Barrios Vulnerables de 2011 sigue el criterio establecido en los Catálogos anteriores: centrándose en los municipios mayores de 50.000 habitantes y capitales de provincia. Los trabajos del Catálogo de 2011, siguen la misma metodología que los de 1991, 2001, y 2006, con la única particularidad de que sólo identifican las Áreas Estadísticas Vulnerables, sin realizar el análisis urbanístico detallado que permitía identificar a partir de ellas los Barrios Vulnerables. En el Catálogo de 2011 se han delimitado AE-INMG (Área Estadística con concentraciones significativas de población inmigrante) y AEV (Áreas Estadísticas Vulnerables según los 3 Indicadores Básicos de Vulnerabilidad Urbana: IBVU Estudios, IBVU Vivienda o IBVU Paro). Estas delimitaciones son independientes y pueden superponerse para su análisis en el Visor del Catálogo.

En el caso del Indicador de Inmigración (I-INMG), para el desarrollo del estudio de 2011 se ha partido del análisis de la evolución de los Barrios con concentraciones significativas de población inmigrante identificados previamente en el año 2006, viendo primero si seguían o no cumpliendo esta condición en el año 2011. Posteriormente, se han identificado las nuevas Áreas Estadísticas con concentraciones significativas de población inmigrante (AE-INMG) no coincidentes con Barrios identificados en el Catálogo de 2006, incluyendo también las ciudades que no contaban con Barrios de este tipo en el año 2006.

Una vez identificadas las secciones censales que en 2011 superan los umbrales de referencia del Indicador de Inmigración (I-INMG), se procede a agrupar estas secciones en Áreas Estadísticas con concentraciones significativas de población inmigrante (AE-INMG).

La metodología detallada completa puede consultarse en:

https://apps.fomento.gob.es/BarriosVulnerables/static/adjunto/Sintesis_metodologica_general_catalogo_bbvv.pdf

Datos sociodemográficos (Censo 2011)	Sección censal 2800503012		AE-INMG 28005001	
	Valores absolutos	%	Valores absolutos	%
Población total	3.020		17.695	
Población nacida en el extranjero total	1.870	61,92	5.700	32,21
Población nacida en el extranjero (excepto UE-15)	1.865	61,75	5.620	31,76

	Sección	AE-INMG	Municipio	Comunidad Autónoma	España
INDICADOR DE INMIGRACIÓN (I-INMG)	61,75	31,76	18,92	14,60	9,99
INDICADORES BÁSICOS DE VULNERABILIDAD URBANA (IBVU) (4)					
IBVU Estudios (5)	2,63	8,56	8,09	7,69	10,92
IBVU Vivienda (6)	0,00	0,00	4,53	4,40	6,99
IBVU Paro (7)	49,40	33,08	29,34	23,12	29,64

(4) Además del Indicador de Inmigración (I-INMG) se ofrecen los valores de los 3 Indicadores Básicos de Vulnerabilidad Urbana (IBVU) para poder analizar la situación de cada sección censal y AE-INMG en relación con los valores de referencia de vulnerabilidad para estos 3 indicadores.

(5) IBVU Estudios: Porcentaje de población analfabeta y sin estudios de 16 años o más, sobre el total de población de 16 años o más. Valor de referencia de vulnerabilidad (2011): 16,38%.

(6) IBVU Vivienda: Porcentaje de viviendas familiares (principales, secundarias, vacías) en edificios en estado en estado ruinoso, malo o deficiente, sobre el total de viviendas familiares (principales, secundarias, vacías). Valor de referencia de vulnerabilidad (2011): 17,50 %.

(7) IBVU Paro: Porcentaje de la población de 16 años o más en situación de paro, respecto al total de población activa de 16 años o más. Valor de referencia de vulnerabilidad (2011): 42,33 %.

Definiciones

ÁREA ESTADÍSTICA CON CONCENTRACIONES SIGNIFICATIVAS DE POBLACIÓN INMIGRANTE (AE-INMG)

Agrupación de secciones censales colindantes y de cierta homogeneidad urbanística, de entre 3.500 y 15.000 habitantes en las que el valor de Indicador de Inmigración (I-INMG) del conjunto supera el valor establecido como referencia (20%).

INDICADOR DE INMIGRACIÓN (I-INMG)

Porcentaje de población nacida en países no pertenecientes a la UE-14, respecto a la población total. Se calcula restando al número total de nacidos en el extranjero, los nacidos en los países de la UE-14: Alemania; Austria; Bélgica; Dinamarca; Finlandia; Francia; Reino Unido; Grecia; Irlanda; Italia; Luxemburgo; Países Bajos; Portugal; y Suecia.

Síntesis Metodológica

El cuerpo de estudio del Catálogo de Barrios Vulnerables de 2011 sigue el criterio establecido en los Catálogos anteriores: centrándose en los municipios mayores de 50.000 habitantes y capitales de provincia. Los trabajos del Catálogo de 2011, siguen la misma metodología que los de 1991, 2001, y 2006, con la única particularidad de que sólo identifican las Áreas Estadísticas Vulnerables, sin realizar el análisis urbanístico detallado que permitía identificar a partir de ellas los Barrios Vulnerables. En el Catálogo de 2011 se han delimitado AE-INMG (Área Estadística con concentraciones significativas de población inmigrante) y AEV (Áreas Estadísticas Vulnerables según los 3 Indicadores Básicos de Vulnerabilidad Urbana: IBVU Estudios, IBVU Vivienda o IBVU Paro). Estas delimitaciones son independientes y pueden superponerse para su análisis en el Visor del Catálogo.

En el caso del Indicador de Inmigración (I-INMG), para el desarrollo del estudio de 2011 se ha partido del análisis de la evolución de los Barrios con concentraciones significativas de población inmigrante identificados previamente en el año 2006, viendo primero si seguían o no cumpliendo esta condición en el año 2011. Posteriormente, se han identificado las nuevas Áreas Estadísticas con concentraciones significativas de población inmigrante (AE-INMG) no coincidentes con Barrios identificados en el Catálogo de 2006, incluyendo también las ciudades que no contaban con Barrios de este tipo en el año 2006.

Una vez identificadas las secciones censales que en 2011 superan los umbrales de referencia del Indicador de Inmigración (I-INMG), se procede a agrupar estas secciones en Áreas Estadísticas con concentraciones significativas de población inmigrante (AE-INMG).

La metodología detallada completa puede consultarse en:

https://apps.fomento.gob.es/BarriosVulnerables/static/adjunto/Sintesis_metodologica_general_catalogo_bbvv.pdf

Datos sociodemográficos (Censo 2011)	Sección censal 2800503014		AE-INMG 28005001	
	Valores absolutos	%	Valores absolutos	%
Población total	3.615		17.695	
Población nacida en el extranjero total	670	18,53	5.700	32,21
Población nacida en el extranjero (excepto UE-15)	655	18,12	5.620	31,76

	Sección	AE-INMG	Municipio	Comunidad Autónoma	España
INDICADOR DE INMIGRACIÓN (I-INMG)	18,12	31,76	18,92	14,60	9,99
INDICADORES BÁSICOS DE VULNERABILIDAD URBANA (IBVU) (4)					
IBVU Estudios (5)	2,24	8,56	8,09	7,69	10,92
IBVU Vivienda (6)	0,00	0,00	4,53	4,40	6,99
IBVU Paro (7)	26,68	33,08	29,34	23,12	29,64

(4) Además del Indicador de Inmigración (I-INMG) se ofrecen los valores de los 3 Indicadores Básicos de Vulnerabilidad Urbana (IBVU) para poder analizar la situación de cada sección censal y AE-INMG en relación con los valores de referencia de vulnerabilidad para estos 3 indicadores.

(5) IBVU Estudios: Porcentaje de población analfabeta y sin estudios de 16 años o más, sobre el total de población de 16 años o más. Valor de referencia de vulnerabilidad (2011): 16,38%.

(6) IBVU Vivienda: Porcentaje de viviendas familiares (principales, secundarias, vacías) en edificios en estado en estado ruinoso, malo o deficiente, sobre el total de viviendas familiares (principales, secundarias, vacías). Valor de referencia de vulnerabilidad (2011): 17,50 %.

(7) IBVU Paro: Porcentaje de la población de 16 años o más en situación de paro, respecto al total de población activa de 16 años o más. Valor de referencia de vulnerabilidad (2011): 42,33 %.

Definiciones

ÁREA ESTADÍSTICA CON CONCENTRACIONES SIGNIFICATIVAS DE POBLACIÓN INMIGRANTE (AE-INMG)

Agrupación de secciones censales colindantes y de cierta homogeneidad urbanística, de entre 3.500 y 15.000 habitantes en las que el valor de Indicador de Inmigración (I-INMG) del conjunto supera el valor establecido como referencia (20%).

INDICADOR DE INMIGRACIÓN (I-INMG)

Porcentaje de población nacida en países no pertenecientes a la UE-14, respecto a la población total. Se calcula restando al número total de nacidos en el extranjero, los nacidos en los países de la UE-14: Alemania; Austria; Bélgica; Dinamarca; Finlandia; Francia; Reino Unido; Grecia; Irlanda; Italia; Luxemburgo; Países Bajos; Portugal; y Suecia.

Síntesis Metodológica

El cuerpo de estudio del Catálogo de Barrios Vulnerables de 2011 sigue el criterio establecido en los Catálogos anteriores: centrándose en los municipios mayores de 50.000 habitantes y capitales de provincia. Los trabajos del Catálogo de 2011, siguen la misma metodología que los de 1991, 2001, y 2006, con la única particularidad de que sólo identifican las Áreas Estadísticas Vulnerables, sin realizar el análisis urbanístico detallado que permitía identificar a partir de ellas los Barrios Vulnerables. En el Catálogo de 2011 se han delimitado AE-INMG (Área Estadística con concentraciones significativas de población inmigrante) y AEV (Áreas Estadísticas Vulnerables según los 3 Indicadores Básicos de Vulnerabilidad Urbana: IBVU Estudios, IBVU Vivienda o IBVU Paro). Estas delimitaciones son independientes y pueden superponerse para su análisis en el Visor del Catálogo.

En el caso del Indicador de Inmigración (I-INMG), para el desarrollo del estudio de 2011 se ha partido del análisis de la evolución de los Barrios con concentraciones significativas de población inmigrante identificados previamente en el año 2006, viendo primero si seguían o no cumpliendo esta condición en el año 2011. Posteriormente, se han identificado las nuevas Áreas Estadísticas con concentraciones significativas de población inmigrante (AE-INMG) no coincidentes con Barrios identificados en el Catálogo de 2006, incluyendo también las ciudades que no contaban con Barrios de este tipo en el año 2006.

Una vez identificadas las secciones censales que en 2011 superan los umbrales de referencia del Indicador de Inmigración (I-INMG), se procede a agrupar estas secciones en Áreas Estadísticas con concentraciones significativas de población inmigrante (AE-INMG).

La metodología detallada completa puede consultarse en:

https://apps.fomento.gob.es/BarriosVulnerables/static/adjunto/Sintesis_metodologica_general_catalogo_bbvv.pdf

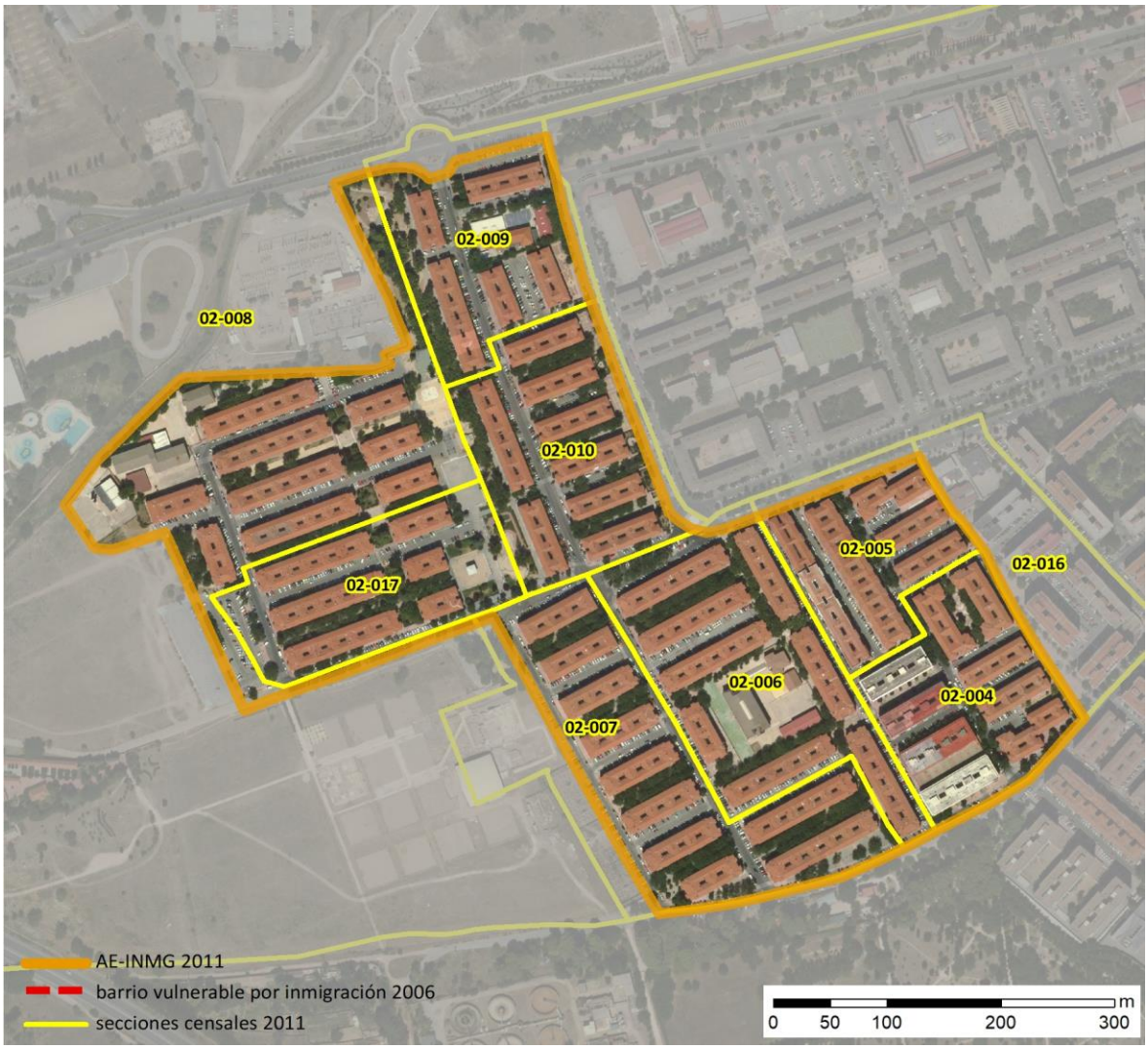

Localización en detalle del AE-INMG

Datos básicos del AE-INMG (1)

Población total	14.905
Población nacida en el extranjero total	4.985
Población nacida en el extranjero (excepto UE-15)	4.905
Densidad población (hab/Km²)	2.574,86
Superficie (ha)	578,87
Nº de secciones censales	9

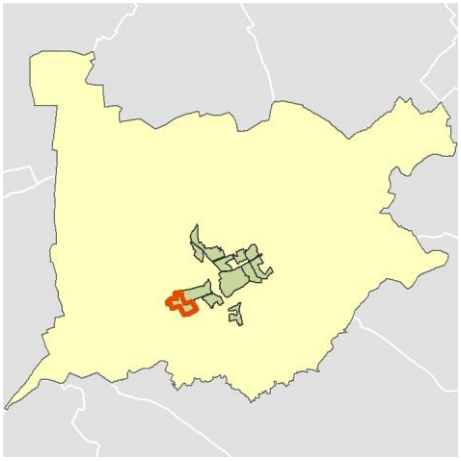

Localización del AE-INMG dentro del término municipal

	Valor del AE-INMG	Valor de referencia (2)
INDICADOR DE INMIGRACIÓN (I-INMG) (3)	**32,91 %**	20,00%

(1) Área Estadística con concentraciones significativas de población inmigrante (AE-INMG)

(2) Valor que se ha tomado como referencia para este estudio

(3) Indicador de Inmigración: (I-INMG): Porcentaje de población nacida en países no pertenecientes a la UE-14, respecto a la población total. Se calcula restando al número total de nacidos en el extranjero, los nacidos en los países de la UE-14: Alemania; Austria; Bélgica; Dinamarca; Finlandia; Francia; Reino Unido; Grecia; Irlanda; Italia; Luxemburgo; Países Bajos; Portugal; y Suecia.

Datos sociodemográficos (Censo 2011)	Sección censal 2800502004 Valores absolutos	%	AE-INMG 28005002 Valores absolutos	%
Población total	1.440		14.905	
Población nacida en el extranjero total	385	26,74	4.985	33,45
Población nacida en el extranjero (excepto UE-15)	385	26,74	4.905	32,91

	Sección	AE-INMG	Municipio	Comunidad Autónoma	España
INDICADOR DE INMIGRACIÓN (I-INMG)	26,74	32,91	18,92	14,60	9,99
INDICADORES BÁSICOS DE VULNERABILIDAD URBANA (IBVU) (4)					
IBVU Estudios (5)	22,71	8,27	8,09	7,69	10,92
IBVU Vivienda (6)	0,00	0,00	4,53	4,40	6,99
IBVU Paro (7)	29,56	42,06	29,34	23,12	29,64

(4) Además del Indicador de Inmigración (I-INMG) se ofrecen los valores de los 3 Indicadores Básicos de Vulnerabilidad Urbana (IBVU) para poder analizar la situación de cada sección censal y AE-INMG en relación con los valores de referencia de vulnerabilidad para estos 3 indicadores.

(5) IBVU Estudios: Porcentaje de población analfabeta y sin estudios de 16 años o más, sobre el total de población de 16 años o más. Valor de referencia de vulnerabilidad (2011): 16,38%.

(6) IBVU Vivienda: Porcentaje de viviendas familiares (principales, secundarias, vacías) en edificios en estado en estado ruinoso, malo o deficiente, sobre el total de viviendas familiares (principales, secundarias, vacías). Valor de referencia de vulnerabilidad (2011): 17,50 %.

(7) IBVU Paro: Porcentaje de la población de 16 años o más en situación de paro, respecto al total de población activa de 16 años o más. Valor de referencia de vulnerabilidad (2011): 42,33 %.

Definiciones

ÁREA ESTADÍSTICA CON CONCENTRACIONES SIGNIFICATIVAS DE POBLACIÓN INMIGRANTE (AE-INMG)

Agrupación de secciones censales colindantes y de cierta homogeneidad urbanística, de entre 3.500 y 15.000 habitantes en las que el valor de Indicador de Inmigración (I-INMG) del conjunto supera el valor establecido como referencia (20%).

INDICADOR DE INMIGRACIÓN (I-INMG)

Porcentaje de población nacida en países no pertenecientes a la UE-14, respecto a la población total. Se calcula restando al número total de nacidos en el extranjero, los nacidos en los países de la UE-14: Alemania; Austria; Bélgica; Dinamarca; Finlandia; Francia; Reino Unido; Grecia; Irlanda; Italia; Luxemburgo; Países Bajos; Portugal; y Suecia.

Síntesis Metodológica

El cuerpo de estudio del Catálogo de Barrios Vulnerables de 2011 sigue el criterio establecido en los Catálogos anteriores: centrándose en los municipios mayores de 50.000 habitantes y capitales de provincia. Los trabajos del Catálogo de 2011, siguen la misma metodología que los de 1991, 2001, y 2006, con la única particularidad de que sólo identifican las Áreas Estadísticas Vulnerables, sin realizar el análisis urbanístico detallado que permitía identificar a partir de ellas los Barrios Vulnerables. En el Catálogo de 2011 se han delimitado AE-INMG (Área Estadística con concentraciones significativas de población inmigrante) y AEV (Áreas Estadísticas Vulnerables según los 3 Indicadores Básicos de Vulnerabilidad Urbana: IBVU Estudios, IBVU Vivienda o IBVU Paro). Estas delimitaciones son independientes y pueden superponerse para su análisis en el Visor del Catálogo.

En el caso del Indicador de Inmigración (I-INMG), para el desarrollo del estudio de 2011 se ha partido del análisis de la evolución de los Barrios con concentraciones significativas de población inmigrante identificados previamente en el año 2006, viendo primero si seguían o no cumpliendo esta condición en el año 2011. Posteriormente, se han identificado las nuevas Áreas Estadísticas con concentraciones significativas de población inmigrante (AE-INMG) no coincidentes con Barrios identificados en el Catálogo de 2006, incluyendo también las ciudades que no contaban con Barrios de este tipo en el año 2006.

Una vez identificadas las secciones censales que en 2011 superan los umbrales de referencia del Indicador de Inmigración (I-INMG), se procede a agrupar estas secciones en Áreas Estadísticas con concentraciones significativas de población inmigrante (AE-INMG).

La metodología detallada completa puede consultarse en:

https://apps.fomento.gob.es/BarriosVulnerables/static/adjunto/Sintesis_metodologica_general_catalogo_bbvv.pdf

Datos sociodemográficos (Censo 2011)	Sección censal 2800502005		AE-INMG 28005002	
	Valores absolutos	%	Valores absolutos	%
Población total	1.305		14.905	
Población nacida en el extranjero total	345	26,44	4.985	33,45
Población nacida en el extranjero (excepto UE-15)	335	25,67	4.905	32,91

	Sección	AE-INMG	Municipio	Comunidad Autónoma	España
INDICADOR DE INMIGRACIÓN (I-INMG)	25,67	32,91	18,92	14,60	9,99
INDICADORES BÁSICOS DE VULNERABILIDAD URBANA (IBVU) (4)					
IBVU Estudios (5)	9,48	8,27	8,09	7,69	10,92
IBVU Vivienda (6)	0,00	0,00	4,53	4,40	6,99
IBVU Paro (7)	47,18	42,06	29,34	23,12	29,64

(4) Además del Indicador de Inmigración (I-INMG) se ofrecen los valores de los 3 Indicadores Básicos de Vulnerabilidad Urbana (IBVU) para poder analizar la situación de cada sección censal y AE-INMG en relación con los valores de referencia de vulnerabilidad para estos 3 indicadores.

(5) IBVU Estudios: Porcentaje de población analfabeta y sin estudios de 16 años o más, sobre el total de población de 16 años o más. Valor de referencia de vulnerabilidad (2011): 16,38%.

(6) IBVU Vivienda: Porcentaje de viviendas familiares (principales, secundarias, vacías) en edificios en estado en estado ruinoso, malo o deficiente, sobre el total de viviendas familiares (principales, secundarias, vacías). Valor de referencia de vulnerabilidad (2011): 17,50 %.

(7) IBVU Paro: Porcentaje de la población de 16 años o más en situación de paro, respecto al total de población activa de 16 años o más. Valor de referencia de vulnerabilidad (2011): 42,33 %.

Definiciones

ÁREA ESTADÍSTICA CON CONCENTRACIONES SIGNIFICATIVAS DE POBLACIÓN INMIGRANTE (AE-INMG)

Agrupación de secciones censales colindantes y de cierta homogeneidad urbanística, de entre 3.500 y 15.000 habitantes en las que el valor de Indicador de Inmigración (I-INMG) del conjunto supera el valor establecido como referencia (20%).

INDICADOR DE INMIGRACIÓN (I-INMG)

Porcentaje de población nacida en países no pertenecientes a la UE-14, respecto a la población total. Se calcula restando al número total de nacidos en el extranjero, los nacidos en los países de la UE-14: Alemania; Austria; Bélgica; Dinamarca; Finlandia; Francia; Reino Unido; Grecia; Irlanda; Italia; Luxemburgo; Países Bajos; Portugal; y Suecia.

Síntesis Metodológica

El cuerpo de estudio del Catálogo de Barrios Vulnerables de 2011 sigue el criterio establecido en los Catálogos anteriores: centrándose en los municipios mayores de 50.000 habitantes y capitales de provincia. Los trabajos del Catálogo de 2011, siguen la misma metodología que los de 1991, 2001, y 2006, con la única particularidad de que sólo identifican las Áreas Estadísticas Vulnerables, sin realizar el análisis urbanístico detallado que permitía identificar a partir de ellas los Barrios Vulnerables. En el Catálogo de 2011 se han delimitado AE-INMG (Área Estadística con concentraciones significativas de población inmigrante) y AEV (Áreas Estadísticas Vulnerables según los 3 Indicadores Básicos de Vulnerabilidad Urbana: IBVU Estudios, IBVU Vivienda o IBVU Paro). Estas delimitaciones son independientes y pueden superponerse para su análisis en el Visor del Catálogo.

En el caso del Indicador de Inmigración (I-INMG), para el desarrollo del estudio de 2011 se ha partido del análisis de la evolución de los Barrios con concentraciones significativas de población inmigrante identificados previamente en el año 2006, viendo primero si seguían o no cumpliendo esta condición en el año 2011. Posteriormente, se han identificado las nuevas Áreas Estadísticas con concentraciones significativas de población inmigrante (AE-INMG) no coincidentes con Barrios identificados en el Catálogo de 2006, incluyendo también las ciudades que no contaban con Barrios de este tipo en el año 2006.

Una vez identificadas las secciones censales que en 2011 superan los umbrales de referencia del Indicador de Inmigración (I-INMG), se procede a agrupar estas secciones en Áreas Estadísticas con concentraciones significativas de población inmigrante (AE-INMG).

La metodología detallada completa puede consultarse en:

https://apps.fomento.gob.es/BarriosVulnerables/static/adjunto/Sintesis_metodologica_general_catalogo_bbvv.pdf

Datos sociodemográficos (Censo 2011)	Sección censal 2800502006		AE-INMG 28005002	
	Valores absolutos	%	Valores absolutos	%
Población total	2.200		14.905	
Población nacida en el extranjero total	940	42,73	4.985	33,45
Población nacida en el extranjero (excepto UE-15)	925	42,05	4.905	32,91

	Sección	AE-INMG	Municipio	Comunidad Autónoma	España
INDICADOR DE INMIGRACIÓN (I-INMG)	42,05	32,91	18,92	14,60	9,99
INDICADORES BÁSICOS DE VULNERABILIDAD URBANA (IBVU) (4)					
IBVU Estudios (5)	6,27	8,27	8,09	7,69	10,92
IBVU Vivienda (6)	0,00	0,00	4,53	4,40	6,99
IBVU Paro (7)	40,36	42,06	29,34	23,12	29,64

(4) Además del Indicador de Inmigración (I-INMG) se ofrecen los valores de los 3 Indicadores Básicos de Vulnerabilidad Urbana (IBVU) para poder analizar la situación de cada sección censal y AE-INMG en relación con los valores de referencia de vulnerabilidad para estos 3 indicadores.

(5) IBVU Estudios: Porcentaje de población analfabeta y sin estudios de 16 años o más, sobre el total de población de 16 años o más. Valor de referencia de vulnerabilidad (2011): 16,38%.

(6) IBVU Vivienda: Porcentaje de viviendas familiares (principales, secundarias, vacías) en edificios en estado en estado ruinoso, malo o deficiente, sobre el total de viviendas familiares (principales, secundarias, vacías). Valor de referencia de vulnerabilidad (2011): 17,50 %.

(7) IBVU Paro: Porcentaje de la población de 16 años o más en situación de paro, respecto al total de población activa de 16 años o más. Valor de referencia de vulnerabilidad (2011): 42,33 %.

Definiciones

ÁREA ESTADÍSTICA CON CONCENTRACIONES SIGNIFICATIVAS DE POBLACIÓN INMIGRANTE (AE-INMG)

Agrupación de secciones censales colindantes y de cierta homogeneidad urbanística, de entre 3.500 y 15.000 habitantes en las que el valor de Indicador de Inmigración (I-INMG) del conjunto supera el valor establecido como referencia (20%).

INDICADOR DE INMIGRACIÓN (I-INMG)

Porcentaje de población nacida en países no pertenecientes a la UE-14, respecto a la población total. Se calcula restando al número total de nacidos en el extranjero, los nacidos en los países de la UE-14: Alemania; Austria; Bélgica; Dinamarca; Finlandia; Francia; Reino Unido; Grecia; Irlanda; Italia; Luxemburgo; Países Bajos; Portugal; y Suecia.

Síntesis Metodológica

El cuerpo de estudio del Catálogo de Barrios Vulnerables de 2011 sigue el criterio establecido en los Catálogos anteriores: centrándose en los municipios mayores de 50.000 habitantes y capitales de provincia. Los trabajos del Catálogo de 2011, siguen la misma metodología que los de 1991, 2001, y 2006, con la única particularidad de que sólo identifican las Áreas Estadísticas Vulnerables, sin realizar el análisis urbanístico detallado que permitía identificar a partir de ellas los Barrios Vulnerables. En el Catálogo de 2011 se han delimitado AE-INMG (Área Estadística con concentraciones significativas de población inmigrante) y AEV (Áreas Estadísticas Vulnerables según los 3 Indicadores Básicos de Vulnerabilidad Urbana: IBVU Estudios, IBVU Vivienda o IBVU Paro). Estas delimitaciones son independientes y pueden superponerse para su análisis en el Visor del Catálogo.

En el caso del Indicador de Inmigración (I-INMG), para el desarrollo del estudio de 2011 se ha partido del análisis de la evolución de los Barrios con concentraciones significativas de población inmigrante identificados previamente en el año 2006, viendo primero si seguían o no cumpliendo esta condición en el año 2011. Posteriormente, se han identificado las nuevas Áreas Estadísticas con concentraciones significativas de población inmigrante (AE-INMG) no coincidentes con Barrios identificados en el Catálogo de 2006, incluyendo también las ciudades que no contaban con Barrios de este tipo en el año 2006.

Una vez identificadas las secciones censales que en 2011 superan los umbrales de referencia del Indicador de Inmigración (I-INMG), se procede a agrupar estas secciones en Áreas Estadísticas con concentraciones significativas de población inmigrante (AE-INMG).

La metodología detallada completa puede consultarse en:

https://apps.fomento.gob.es/BarriosVulnerables/static/adjunto/Sintesis_metodologica_general_catalogo_bbvv.pdf

Datos sociodemográficos (Censo 2011)	Sección censal 2800502007 Valores absolutos	Sección censal 2800502007 %	AE-INMG 28005002 Valores absolutos	AE-INMG 28005002 %
Población total	1.420		14.905	
Población nacida en el extranjero total	415	29,23	4.985	33,45
Población nacida en el extranjero (excepto UE-15)	420	29,58	4.905	32,91

	Sección	AE-INMG	Municipio	Comunidad Autónoma	España
INDICADOR DE INMIGRACIÓN (I-INMG)	29,58	32,91	18,92	14,60	9,99
INDICADORES BÁSICOS DE VULNERABILIDAD URBANA (IBVU) (4)					
IBVU Estudios (5)	19,47	8,27	8,09	7,69	10,92
IBVU Vivienda (6)	0,00	0,00	4,53	4,40	6,99
IBVU Paro (7)	36,00	42,06	29,34	23,12	29,64

(4) Además del Indicador de Inmigración (I-INMG) se ofrecen los valores de los 3 Indicadores Básicos de Vulnerabilidad Urbana (IBVU) para poder analizar la situación de cada sección censal y AE-INMG en relación con los valores de referencia de vulnerabilidad para estos 3 indicadores.

(5) IBVU Estudios: Porcentaje de población analfabeta y sin estudios de 16 años o más, sobre el total de población de 16 años o más. Valor de referencia de vulnerabilidad (2011): 16,38%.

(6) IBVU Vivienda: Porcentaje de viviendas familiares (principales, secundarias, vacías) en edificios en estado en estado ruinoso, malo o deficiente, sobre el total de viviendas familiares (principales, secundarias, vacías). Valor de referencia de vulnerabilidad (2011): 17,50 %.

(7) IBVU Paro: Porcentaje de la población de 16 años o más en situación de paro, respecto al total de población activa de 16 años o más. Valor de referencia de vulnerabilidad (2011): 42,33 %.

Definiciones

ÁREA ESTADÍSTICA CON CONCENTRACIONES SIGNIFICATIVAS DE POBLACIÓN INMIGRANTE (AE-INMG)

Agrupación de secciones censales colindantes y de cierta homogeneidad urbanística, de entre 3.500 y 15.000 habitantes en las que el valor de Indicador de Inmigración (I-INMG) del conjunto supera el valor establecido como referencia (20%).

INDICADOR DE INMIGRACIÓN (I-INMG)

Porcentaje de población nacida en países no pertenecientes a la UE-14, respecto a la población total. Se calcula restando al número total de nacidos en el extranjero, los nacidos en los países de la UE-14: Alemania; Austria; Bélgica; Dinamarca; Finlandia; Francia; Reino Unido; Grecia; Irlanda; Italia; Luxemburgo; Países Bajos; Portugal; y Suecia.

Síntesis Metodológica

El cuerpo de estudio del Catálogo de Barrios Vulnerables de 2011 sigue el criterio establecido en los Catálogos anteriores: centrándose en los municipios mayores de 50.000 habitantes y capitales de provincia. Los trabajos del Catálogo de 2011, siguen la misma metodología que los de 1991, 2001, y 2006, con la única particularidad de que sólo identifican las Áreas Estadísticas Vulnerables, sin realizar el análisis urbanístico detallado que permitía identificar a partir de ellas los Barrios Vulnerables. En el Catálogo de 2011 se han delimitado AE-INMG (Área Estadística con concentraciones significativas de población inmigrante) y AEV (Áreas Estadísticas Vulnerables según los 3 Indicadores Básicos de Vulnerabilidad Urbana: IBVU Estudios, IBVU Vivienda o IBVU Paro). Estas delimitaciones son independientes y pueden superponerse para su análisis en el Visor del Catálogo.

En el caso del Indicador de Inmigración (I-INMG), para el desarrollo del estudio de 2011 se ha partido del análisis de la evolución de los Barrios con concentraciones significativas de población inmigrante identificados previamente en el año 2006, viendo primero si seguían o no cumpliendo esta condición en el año 2011. Posteriormente, se han identificado las nuevas Áreas Estadísticas con concentraciones significativas de población inmigrante (AE-INMG) no coincidentes con Barrios identificados en el Catálogo de 2006, incluyendo también las ciudades que no contaban con Barrios de este tipo en el año 2006.

Una vez identificadas las secciones censales que en 2011 superan los umbrales de referencia del Indicador de Inmigración (I-INMG), se procede a agrupar estas secciones en Áreas Estadísticas con concentraciones significativas de población inmigrante (AE-INMG).

La metodología detallada completa puede consultarse en:

https://apps.fomento.gob.es/BarriosVulnerables/static/adjunto/Sintesis_metodologica_general_catalogo_bbvv.pdf

Datos sociodemográficos (Censo 2011)	Sección censal 2800502008		AE-INMG 28005002	
	Valores absolutos	%	Valores absolutos	%
Población total	3.325		14.905	
Población nacida en el extranjero total	1.260	37,89	4.985	33,45
Población nacida en el extranjero (excepto UE-15)	1.240	37,29	4.905	32,91

	Sección	AE-INMG	Municipio	Comunidad Autónoma	España
INDICADOR DE INMIGRACIÓN (I-INMG)	37,29	32,91	18,92	14,60	9,99
INDICADORES BÁSICOS DE VULNERABILIDAD URBANA (IBVU) (4)					
IBVU Estudios (5)	1,62	8,27	8,09	7,69	10,92
IBVU Vivienda (6)	0,00	0,00	4,53	4,40	6,99
IBVU Paro (7)	52,48	42,06	29,34	23,12	29,64

(4) Además del Indicador de Inmigración (I-INMG) se ofrecen los valores de los 3 Indicadores Básicos de Vulnerabilidad Urbana (IBVU) para poder analizar la situación de cada sección censal y AE-INMG en relación con los valores de referencia de vulnerabilidad para estos 3 indicadores.

(5) IBVU Estudios: Porcentaje de población analfabeta y sin estudios de 16 años o más, sobre el total de población de 16 años o más. Valor de referencia de vulnerabilidad (2011): 16,38%.

(6) IBVU Vivienda: Porcentaje de viviendas familiares (principales, secundarias, vacías) en edificios en estado en estado ruinoso, malo o deficiente, sobre el total de viviendas familiares (principales, secundarias, vacías). Valor de referencia de vulnerabilidad (2011): 17,50 %.

(7) IBVU Paro: Porcentaje de la población de 16 años o más en situación de paro, respecto al total de población activa de 16 años o más. Valor de referencia de vulnerabilidad (2011): 42,33 %.

Definiciones

ÁREA ESTADÍSTICA CON CONCENTRACIONES SIGNIFICATIVAS DE POBLACIÓN INMIGRANTE (AE-INMG)

Agrupación de secciones censales colindantes y de cierta homogeneidad urbanística, de entre 3.500 y 15.000 habitantes en las que el valor de Indicador de Inmigración (I-INMG) del conjunto supera el valor establecido como referencia (20%).

INDICADOR DE INMIGRACIÓN (I-INMG)

Porcentaje de población nacida en países no pertenecientes a la UE-14, respecto a la población total. Se calcula restando al número total de nacidos en el extranjero, los nacidos en los países de la UE-14: Alemania; Austria; Bélgica; Dinamarca; Finlandia; Francia; Reino Unido; Grecia; Irlanda; Italia; Luxemburgo; Países Bajos; Portugal; y Suecia.

Síntesis Metodológica

El cuerpo de estudio del Catálogo de Barrios Vulnerables de 2011 sigue el criterio establecido en los Catálogos anteriores: centrándose en los municipios mayores de 50.000 habitantes y capitales de provincia. Los trabajos del Catálogo de 2011, siguen la misma metodología que los de 1991, 2001, y 2006, con la única particularidad de que sólo identifican las Áreas Estadísticas Vulnerables, sin realizar el análisis urbanístico detallado que permitía identificar a partir de ellas los Barrios Vulnerables. En el Catálogo de 2011 se han delimitado AE-INMG (Área Estadística con concentraciones significativas de población inmigrante) y AEV (Áreas Estadísticas Vulnerables según los 3 Indicadores Básicos de Vulnerabilidad Urbana: IBVU Estudios, IBVU Vivienda o IBVU Paro). Estas delimitaciones son independientes y pueden superponerse para su análisis en el Visor del Catálogo.

En el caso del Indicador de Inmigración (I-INMG), para el desarrollo del estudio de 2011 se ha partido del análisis de la evolución de los Barrios con concentraciones significativas de población inmigrante identificados previamente en el año 2006, viendo primero si seguían o no cumpliendo esta condición en el año 2011. Posteriormente, se han identificado las nuevas Áreas Estadísticas con concentraciones significativas de población inmigrante (AE-INMG) no coincidentes con Barrios identificados en el Catálogo de 2006, incluyendo también las ciudades que no contaban con Barrios de este tipo en el año 2006.

Una vez identificadas las secciones censales que en 2011 superan los umbrales de referencia del Indicador de Inmigración (I-INMG), se procede a agrupar estas secciones en Áreas Estadísticas con concentraciones significativas de población inmigrante (AE-INMG).

La metodología detallada completa puede consultarse en:

https://apps.fomento.gob.es/BarriosVulnerables/static/adjunto/Sintesis_metodologica_general_catalogo_bbvv.pdf

Datos sociodemográficos (Censo 2011)	Sección censal 2800502009		AE-INMG 28005002	
	Valores absolutos	%	Valores absolutos	%
Población total	500		14.905	
Población nacida en el extranjero total	45	9,00	4.985	33,45
Población nacida en el extranjero (excepto UE-15)	0	0,00	4.905	32,91

	Sección	AE-INMG	Municipio	Comunidad Autónoma	España
INDICADOR DE INMIGRACIÓN (I-INMG)	0,00	32,91	18,92	14,60	9,99
INDICADORES BÁSICOS DE VULNERABILIDAD URBANA (IBVU) (4)					
IBVU Estudios (5)	10,64	8,27	8,09	7,69	10,92
IBVU Vivienda (6)	0,00	0,00	4,53	4,40	6,99
IBVU Paro (7)	46,43	42,06	29,34	23,12	29,64

(4) Además del Indicador de Inmigración (I-INMG) se ofrecen los valores de los 3 Indicadores Básicos de Vulnerabilidad Urbana (IBVU) para poder analizar la situación de cada sección censal y AE-INMG en relación con los valores de referencia de vulnerabilidad para estos 3 indicadores.

(5) IBVU Estudios: Porcentaje de población analfabeta y sin estudios de 16 años o más, sobre el total de población de 16 años o más. Valor de referencia de vulnerabilidad (2011): 16,38%.

(6) IBVU Vivienda: Porcentaje de viviendas familiares (principales, secundarias, vacías) en edificios en estado en estado ruinoso, malo o deficiente, sobre el total de viviendas familiares (principales, secundarias, vacías). Valor de referencia de vulnerabilidad (2011): 17,50 %.

(7) IBVU Paro: Porcentaje de la población de 16 años o más en situación de paro, respecto al total de población activa de 16 años o más. Valor de referencia de vulnerabilidad (2011): 42,33 %.

Definiciones

ÁREA ESTADÍSTICA CON CONCENTRACIONES SIGNIFICATIVAS DE POBLACIÓN INMIGRANTE (AE-INMG)

Agrupación de secciones censales colindantes y de cierta homogeneidad urbanística, de entre 3.500 y 15.000 habitantes en las que el valor de Indicador de Inmigración (I-INMG) del conjunto supera el valor establecido como referencia (20%).

INDICADOR DE INMIGRACIÓN (I-INMG)

Porcentaje de población nacida en países no pertenecientes a la UE-14, respecto a la población total. Se calcula restando al número total de nacidos en el extranjero, los nacidos en los países de la UE-14: Alemania; Austria; Bélgica; Dinamarca; Finlandia; Francia; Reino Unido; Grecia; Irlanda; Italia; Luxemburgo; Países Bajos; Portugal; y Suecia.

Síntesis Metodológica

El cuerpo de estudio del Catálogo de Barrios Vulnerables de 2011 sigue el criterio establecido en los Catálogos anteriores: centrándose en los municipios mayores de 50.000 habitantes y capitales de provincia. Los trabajos del Catálogo de 2011, siguen la misma metodología que los de 1991, 2001, y 2006, con la única particularidad de que sólo identifican las Áreas Estadísticas Vulnerables, sin realizar el análisis urbanístico detallado que permitía identificar a partir de ellas los Barrios Vulnerables. En el Catálogo de 2011 se han delimitado AE-INMG (Área Estadística con concentraciones significativas de población inmigrante) y AEV (Áreas Estadísticas Vulnerables según los 3 Indicadores Básicos de Vulnerabilidad Urbana: IBVU Estudios, IBVU Vivienda o IBVU Paro). Estas delimitaciones son independientes y pueden superponerse para su análisis en el Visor del Catálogo.

En el caso del Indicador de Inmigración (I-INMG), para el desarrollo del estudio de 2011 se ha partido del análisis de la evolución de los Barrios con concentraciones significativas de población inmigrante identificados previamente en el año 2006, viendo primero si seguían o no cumpliendo esta condición en el año 2011. Posteriormente, se han identificado las nuevas Áreas Estadísticas con concentraciones significativas de población inmigrante (AE-INMG) no coincidentes con Barrios identificados en el Catálogo de 2006, incluyendo también las ciudades que no contaban con Barrios de este tipo en el año 2006.

Una vez identificadas las secciones censales que en 2011 superan los umbrales de referencia del Indicador de Inmigración (I-INMG), se procede a agrupar estas secciones en Áreas Estadísticas con concentraciones significativas de población inmigrante (AE-INMG).

La metodología detallada completa puede consultarse en:

https://apps.fomento.gob.es/BarriosVulnerables/static/adjunto/Sintesis_metodologica_general_catalogo_bbvv.pdf

Datos sociodemográficos (Censo 2011)	Sección censal 2800502010		AE-INMG 28005002	
	Valores absolutos	%	Valores absolutos	%
Población total	1.695		14.905	
Población nacida en el extranjero total	805	47,49	4.985	33,45
Población nacida en el extranjero (excepto UE-15)	805	47,49	4.905	32,91

	Sección	AE-INMG	Municipio	Comunidad Autónoma	España
INDICADOR DE INMIGRACIÓN (I-INMG)	47,49	32,91	18,92	14,60	9,99
INDICADORES BÁSICOS DE VULNERABILIDAD URBANA (IBVU) (4)					
IBVU Estudios (5)	6,87	8,27	8,09	7,69	10,92
IBVU Vivienda (6)	0,00	0,00	4,53	4,40	6,99
IBVU Paro (7)	38,92	42,06	29,34	23,12	29,64

(4) Además del Indicador de Inmigración (I-INMG) se ofrecen los valores de los 3 Indicadores Básicos de Vulnerabilidad Urbana (IBVU) para poder analizar la situación de cada sección censal y AE-INMG en relación con los valores de referencia de vulnerabilidad para estos 3 indicadores.

(5) IBVU Estudios: Porcentaje de población analfabeta y sin estudios de 16 años o más, sobre el total de población de 16 años o más. Valor de referencia de vulnerabilidad (2011): 16,38%.

(6) IBVU Vivienda: Porcentaje de viviendas familiares (principales, secundarias, vacías) en edificios en estado en estado ruinoso, malo o deficiente, sobre el total de viviendas familiares (principales, secundarias, vacías). Valor de referencia de vulnerabilidad (2011): 17,50 %.

(7) IBVU Paro: Porcentaje de la población de 16 años o más en situación de paro, respecto al total de población activa de 16 años o más. Valor de referencia de vulnerabilidad (2011): 42,33 %.

Definiciones

ÁREA ESTADÍSTICA CON CONCENTRACIONES SIGNIFICATIVAS DE POBLACIÓN INMIGRANTE (AE-INMG)

Agrupación de secciones censales colindantes y de cierta homogeneidad urbanística, de entre 3.500 y 15.000 habitantes en las que el valor de Indicador de Inmigración (I-INMG) del conjunto supera el valor establecido como referencia (20%).

INDICADOR DE INMIGRACIÓN (I-INMG)

Porcentaje de población nacida en países no pertenecientes a la UE-14, respecto a la población total. Se calcula restando al número total de nacidos en el extranjero, los nacidos en los países de la UE-14: Alemania; Austria; Bélgica; Dinamarca; Finlandia; Francia; Reino Unido; Grecia; Irlanda; Italia; Luxemburgo; Países Bajos; Portugal; y Suecia.

Síntesis Metodológica

El cuerpo de estudio del Catálogo de Barrios Vulnerables de 2011 sigue el criterio establecido en los Catálogos anteriores: centrándose en los municipios mayores de 50.000 habitantes y capitales de provincia. Los trabajos del Catálogo de 2011, siguen la misma metodología que los de 1991, 2001, y 2006, con la única particularidad de que sólo identifican las Áreas Estadísticas Vulnerables, sin realizar el análisis urbanístico detallado que permitía identificar a partir de ellas los Barrios Vulnerables. En el Catálogo de 2011 se han delimitado AE-INMG (Área Estadística con concentraciones significativas de población inmigrante) y AEV (Áreas Estadísticas Vulnerables según los 3 Indicadores Básicos de Vulnerabilidad Urbana: IBVU Estudios, IBVU Vivienda o IBVU Paro). Estas delimitaciones son independientes y pueden superponerse para su análisis en el Visor del Catálogo.

En el caso del Indicador de Inmigración (I-INMG), para el desarrollo del estudio de 2011 se ha partido del análisis de la evolución de los Barrios con concentraciones significativas de población inmigrante identificados previamente en el año 2006, viendo primero si seguían o no cumpliendo esta condición en el año 2011. Posteriormente, se han identificado las nuevas Áreas Estadísticas con concentraciones significativas de población inmigrante (AE-INMG) no coincidentes con Barrios identificados en el Catálogo de 2006, incluyendo también las ciudades que no contaban con Barrios de este tipo en el año 2006.

Una vez identificadas las secciones censales que en 2011 superan los umbrales de referencia del Indicador de Inmigración (I-INMG), se procede a agrupar estas secciones en Áreas Estadísticas con concentraciones significativas de población inmigrante (AE-INMG).

La metodología detallada completa puede consultarse en:

https://apps.fomento.gob.es/BarriosVulnerables/static/adjunto/Sintesis_metodologica_general_catalogo_bbvv.pdf

Datos sociodemográficos (Censo 2011)	Sección censal 2800502016		AE-INMG 28005002	
	Valores absolutos	%	Valores absolutos	%
Población total	1.710		14.905	
Población nacida en el extranjero total	475	27,78	4.985	33,45
Población nacida en el extranjero (excepto UE-15)	480	28,07	4.905	32,91

	Sección	AE-INMG	Municipio	Comunidad Autónoma	España
INDICADOR DE INMIGRACIÓN (I-INMG)	28,07	32,91	18,92	14,60	9,99
INDICADORES BÁSICOS DE VULNERABILIDAD URBANA (IBVU) (4)					
IBVU Estudios (5)	4,44	8,27	8,09	7,69	10,92
IBVU Vivienda (6)	0,00	0,00	4,53	4,40	6,99
IBVU Paro (7)	44,55	42,06	29,34	23,12	29,64

(4) Además del Indicador de Inmigración (I-INMG) se ofrecen los valores de los 3 Indicadores Básicos de Vulnerabilidad Urbana (IBVU) para poder analizar la situación de cada sección censal y AE-INMG en relación con los valores de referencia de vulnerabilidad para estos 3 indicadores.

(5) IBVU Estudios: Porcentaje de población analfabeta y sin estudios de 16 años o más, sobre el total de población de 16 años o más. Valor de referencia de vulnerabilidad (2011): 16,38%.

(6) IBVU Vivienda: Porcentaje de viviendas familiares (principales, secundarias, vacías) en edificios en estado en estado ruinoso, malo o deficiente, sobre el total de viviendas familiares (principales, secundarias, vacías). Valor de referencia de vulnerabilidad (2011): 17,50 %.

(7) IBVU Paro: Porcentaje de la población de 16 años o más en situación de paro, respecto al total de población activa de 16 años o más. Valor de referencia de vulnerabilidad (2011): 42,33 %.

Definiciones

ÁREA ESTADÍSTICA CON CONCENTRACIONES SIGNIFICATIVAS DE POBLACIÓN INMIGRANTE (AE-INMG)

Agrupación de secciones censales colindantes y de cierta homogeneidad urbanística, de entre 3.500 y 15.000 habitantes en las que el valor de Indicador de Inmigración (I-INMG) del conjunto supera el valor establecido como referencia (20%).

INDICADOR DE INMIGRACIÓN (I-INMG)

Porcentaje de población nacida en países no pertenecientes a la UE-14, respecto a la población total. Se calcula restando al número total de nacidos en el extranjero, los nacidos en los países de la UE-14: Alemania; Austria; Bélgica; Dinamarca; Finlandia; Francia; Reino Unido; Grecia; Irlanda; Italia; Luxemburgo; Países Bajos; Portugal; y Suecia.

Síntesis Metodológica

El cuerpo de estudio del Catálogo de Barrios Vulnerables de 2011 sigue el criterio establecido en los Catálogos anteriores: centrándose en los municipios mayores de 50.000 habitantes y capitales de provincia. Los trabajos del Catálogo de 2011, siguen la misma metodología que los de 1991, 2001, y 2006, con la única particularidad de que sólo identifican las Áreas Estadísticas Vulnerables, sin realizar el análisis urbanístico detallado que permitía identificar a partir de ellas los Barrios Vulnerables. En el Catálogo de 2011 se han delimitado AE-INMG (Área Estadística con concentraciones significativas de población inmigrante) y AEV (Áreas Estadísticas Vulnerables según los 3 Indicadores Básicos de Vulnerabilidad Urbana: IBVU Estudios, IBVU Vivienda o IBVU Paro). Estas delimitaciones son independientes y pueden superponerse para su análisis en el Visor del Catálogo.

En el caso del Indicador de Inmigración (I-INMG), para el desarrollo del estudio de 2011 se ha partido del análisis de la evolución de los Barrios con concentraciones significativas de población inmigrante identificados previamente en el año 2006, viendo primero si seguían o no cumpliendo esta condición en el año 2011. Posteriormente, se han identificado las nuevas Áreas Estadísticas con concentraciones significativas de población inmigrante (AE-INMG) no coincidentes con Barrios identificados en el Catálogo de 2006, incluyendo también las ciudades que no contaban con Barrios de este tipo en el año 2006.

Una vez identificadas las secciones censales que en 2011 superan los umbrales de referencia del Indicador de Inmigración (I-INMG), se procede a agrupar estas secciones en Áreas Estadísticas con concentraciones significativas de población inmigrante (AE-INMG).

La metodología detallada completa puede consultarse en:

https://apps.fomento.gob.es/BarriosVulnerables/static/adjunto/Sintesis_metodologica_general_catalogo_bbvv.pdf

Datos sociodemográficos (Censo 2011)	Sección censal 2800502017 Valores absolutos	Sección censal 2800502017 %	AE-INMG 28005002 Valores absolutos	AE-INMG 28005002 %
Población total	1.310		14.905	
Población nacida en el extranjero total	315	24,05	4.985	33,45
Población nacida en el extranjero (excepto UE-15)	315	24,05	4.905	32,91

	Sección	AE-INMG	Municipio	Comunidad Autónoma	España
INDICADOR DE INMIGRACIÓN (I-INMG)	24,05	32,91	18,92	14,60	9,99
INDICADORES BÁSICOS DE VULNERABILIDAD URBANA (IBVU) (4)					
IBVU Estudios (5)	3,13	8,27	8,09	7,69	10,92
IBVU Vivienda (6)	0,00	0,00	4,53	4,40	6,99
IBVU Paro (7)	28,81	42,06	29,34	23,12	29,64

(4) Además del Indicador de Inmigración (I-INMG) se ofrecen los valores de los 3 Indicadores Básicos de Vulnerabilidad Urbana (IBVU) para poder analizar la situación de cada sección censal y AE-INMG en relación con los valores de referencia de vulnerabilidad para estos 3 indicadores.

(5) IBVU Estudios: Porcentaje de población analfabeta y sin estudios de 16 años o más, sobre el total de población de 16 años o más. Valor de referencia de vulnerabilidad (2011): 16,38%.

(6) IBVU Vivienda: Porcentaje de viviendas familiares (principales, secundarias, vacías) en edificios en estado en estado ruinoso, malo o deficiente, sobre el total de viviendas familiares (principales, secundarias, vacías). Valor de referencia de vulnerabilidad (2011): 17,50 %.

(7) IBVU Paro: Porcentaje de la población de 16 años o más en situación de paro, respecto al total de población activa de 16 años o más. Valor de referencia de vulnerabilidad (2011): 42,33 %.

Definiciones

ÁREA ESTADÍSTICA CON CONCENTRACIONES SIGNIFICATIVAS DE POBLACIÓN INMIGRANTE (AE-INMG)

Agrupación de secciones censales colindantes y de cierta homogeneidad urbanística, de entre 3.500 y 15.000 habitantes en las que el valor de Indicador de Inmigración (I-INMG) del conjunto supera el valor establecido como referencia (20%).

INDICADOR DE INMIGRACIÓN (I-INMG)

Porcentaje de población nacida en países no pertenecientes a la UE-14, respecto a la población total. Se calcula restando al número total de nacidos en el extranjero, los nacidos en los países de la UE-14: Alemania; Austria; Bélgica; Dinamarca; Finlandia; Francia; Reino Unido; Grecia; Irlanda; Italia; Luxemburgo; Países Bajos; Portugal; y Suecia.

Síntesis Metodológica

El cuerpo de estudio del Catálogo de Barrios Vulnerables de 2011 sigue el criterio establecido en los Catálogos anteriores: centrándose en los municipios mayores de 50.000 habitantes y capitales de provincia. Los trabajos del Catálogo de 2011, siguen la misma metodología que los de 1991, 2001, y 2006, con la única particularidad de que sólo identifican las Áreas Estadísticas Vulnerables, sin realizar el análisis urbanístico detallado que permitía identificar a partir de ellas los Barrios Vulnerables. En el Catálogo de 2011 se han delimitado AE-INMG (Área Estadística con concentraciones significativas de población inmigrante) y AEV (Áreas Estadísticas Vulnerables según los 3 Indicadores Básicos de Vulnerabilidad Urbana: IBVU Estudios, IBVU Vivienda o IBVU Paro). Estas delimitaciones son independientes y pueden superponerse para su análisis en el Visor del Catálogo.

En el caso del Indicador de Inmigración (I-INMG), para el desarrollo del estudio de 2011 se ha partido del análisis de la evolución de los Barrios con concentraciones significativas de población inmigrante identificados previamente en el año 2006, viendo primero si seguían o no cumpliendo esta condición en el año 2011. Posteriormente, se han identificado las nuevas Áreas Estadísticas con concentraciones significativas de población inmigrante (AE-INMG) no coincidentes con Barrios identificados en el Catálogo de 2006, incluyendo también las ciudades que no contaban con Barrios de este tipo en el año 2006.

Una vez identificadas las secciones censales que en 2011 superan los umbrales de referencia del Indicador de Inmigración (I-INMG), se procede a agrupar estas secciones en Áreas Estadísticas con concentraciones significativas de población inmigrante (AE-INMG).

La metodología detallada completa puede consultarse en:

https://apps.fomento.gob.es/BarriosVulnerables/static/adjunto/Sintesis_metodologica_general_catalogo_bbvv.pdf

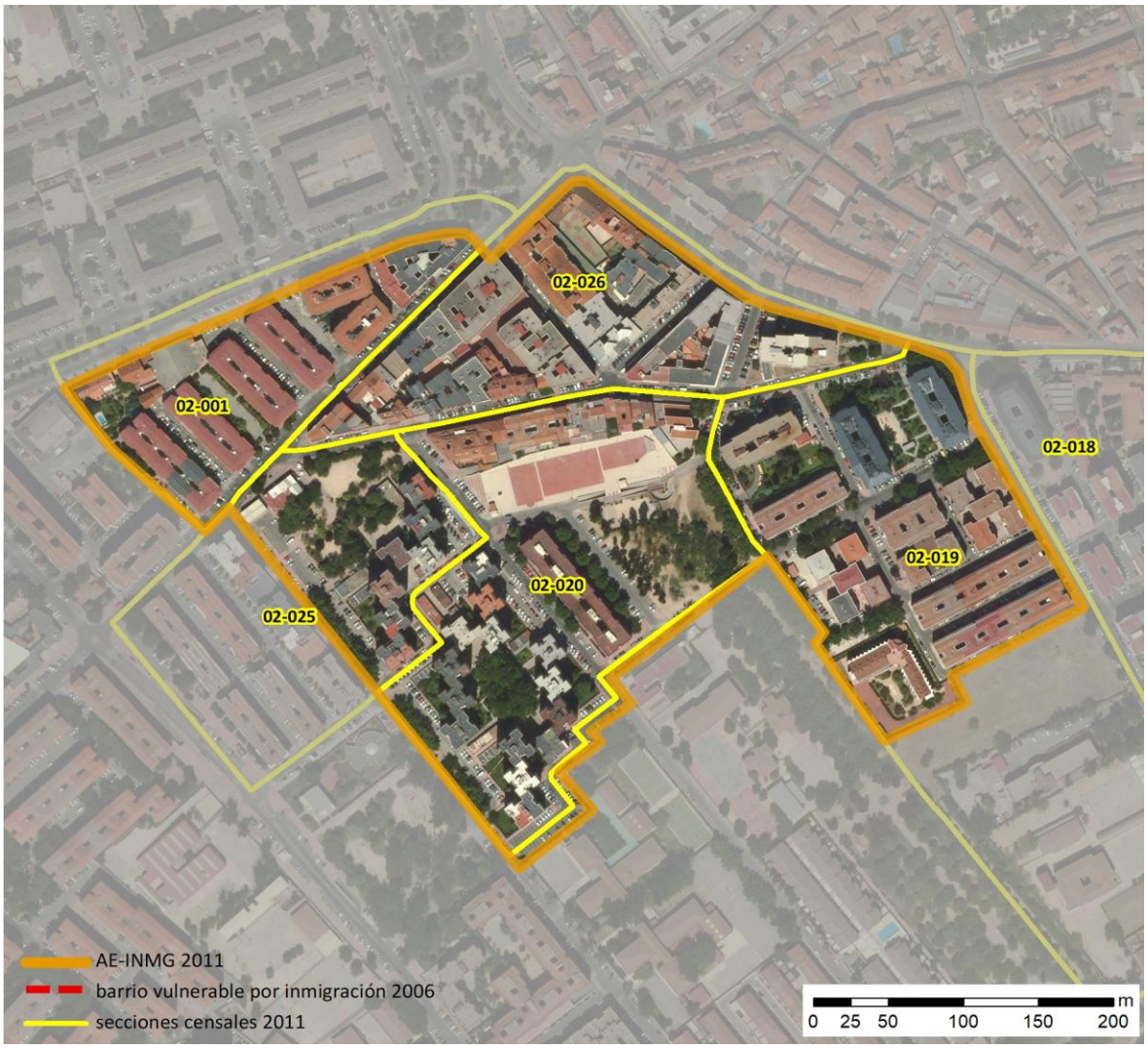

Localización en detalle del AE-INMG

Datos básicos del AE-INMG (1)

Población total	11.185
Población nacida en el extranjero total	3.085
Población nacida en el extranjero (excepto UE-15)	2.970
Densidad población (hab/Km²)	43.652,36
Superficie (ha)	25,62
Nº de secciones censales	6

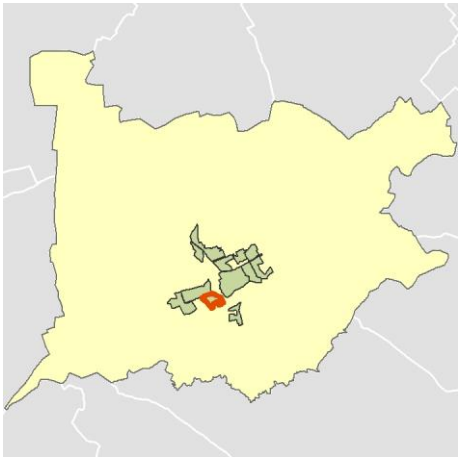

Localización del AE-INMG dentro del término municipal

	Valor del AE-INMG	Valor de referencia (2)
INDICADOR DE INMIGRACIÓN (I-INMG) (3)	**26,55 %**	20,00%

(1) Área Estadística con concentraciones significativas de población inmigrante (AE-INMG)

(2) Valor que se ha tomado como referencia para este estudio

(3) Indicador de Inmigración: (I-INMG): Porcentaje de población nacida en países no pertenecientes a la UE-14, respecto a la población total. Se calcula restando al número total de nacidos en el extranjero, los nacidos en los países de la UE-14: Alemania; Austria; Bélgica; Dinamarca; Finlandia; Francia; Reino Unido; Grecia; Irlanda; Italia; Luxemburgo; Países Bajos; Portugal; y Suecia.

GOBIERNO DE ESPAÑA · MINISTERIO DE FOMENTO

2011

Nombre AE-INMG: **Reyes Catolicos-La Rinconada**

Alcalá de Henares

Código AE-INMG: **28005004**

Datos sociodemográficos (Censo 2011)	Sección censal 2800502001		AE-INMG 28005004	
	Valores absolutos	%	Valores absolutos	%
Población total	1.405		11.185	
Población nacida en el extranjero total	255	18,15	3.085	27,58
Población nacida en el extranjero (excepto UE-15)	245	17,44	2.970	26,55

	Sección	AE-INMG	Municipio	Comunidad Autónoma	España
INDICADOR DE INMIGRACIÓN (I-INMG)	17,44	26,55	18,92	14,60	9,99
INDICADORES BÁSICOS DE VULNERABILIDAD URBANA (IBVU) (4)					
IBVU Estudios (5)	22,27	12,91	8,09	7,69	10,92
IBVU Vivienda (6)	0,00	0,00	4,53	4,40	6,99
IBVU Paro (7)	28,07	32,39	29,34	23,12	29,64

(4) Además del Indicador de Inmigración (I-INMG) se ofrecen los valores de los 3 Indicadores Básicos de Vulnerabilidad Urbana (IBVU) para poder analizar la situación de cada sección censal y AE-INMG en relación con los valores de referencia de vulnerabilidad para estos 3 indicadores.

(5) IBVU Estudios: Porcentaje de población analfabeta y sin estudios de 16 años o más, sobre el total de población de 16 años o más. Valor de referencia de vulnerabilidad (2011): 16,38%.

(6) IBVU Vivienda: Porcentaje de viviendas familiares (principales, secundarias, vacías) en edificios en estado en estado ruinoso, malo o deficiente, sobre el total de viviendas familiares (principales, secundarias, vacías). Valor de referencia de vulnerabilidad (2011): 17,50 %.

(7) IBVU Paro: Porcentaje de la población de 16 años o más en situación de paro, respecto al total de población activa de 16 años o más. Valor de referencia de vulnerabilidad (2011): 42,33 %.

Definiciones

ÁREA ESTADÍSTICA CON CONCENTRACIONES SIGNIFICATIVAS DE POBLACIÓN INMIGRANTE (AE-INMG)

Agrupación de secciones censales colindantes y de cierta homogeneidad urbanística, de entre 3.500 y 15.000 habitantes en las que el valor de Indicador de Inmigración (I-INMG) del conjunto supera el valor establecido como referencia (20%).

INDICADOR DE INMIGRACIÓN (I-INMG)

Porcentaje de población nacida en países no pertenecientes a la UE-14, respecto a la población total. Se calcula restando al número total de nacidos en el extranjero, los nacidos en los países de la UE-14: Alemania; Austria; Bélgica; Dinamarca; Finlandia; Francia; Reino Unido; Grecia; Irlanda; Italia; Luxemburgo; Países Bajos; Portugal; y Suecia.

Síntesis Metodológica

El cuerpo de estudio del Catálogo de Barrios Vulnerables de 2011 sigue el criterio establecido en los Catálogos anteriores: centrándose en los municipios mayores de 50.000 habitantes y capitales de provincia. Los trabajos del Catálogo de 2011, siguen la misma metodología que los de 1991, 2001, y 2006, con la única particularidad de que sólo identifican las Áreas Estadísticas Vulnerables, sin realizar el análisis urbanístico detallado que permitía identificar a partir de ellas los Barrios Vulnerables. En el Catálogo de 2011 se han delimitado AE-INMG (Área Estadística con concentraciones significativas de población inmigrante) y AEV (Áreas Estadísticas Vulnerables según los 3 Indicadores Básicos de Vulnerabilidad Urbana: IBVU Estudios, IBVU Vivienda o IBVU Paro). Estas delimitaciones son independientes y pueden superponerse para su análisis en el Visor del Catálogo.

En el caso del Indicador de Inmigración (I-INMG), para el desarrollo del estudio de 2011 se ha partido del análisis de la evolución de los Barrios con concentraciones significativas de población inmigrante identificados previamente en el año 2006, viendo primero si seguían o no cumpliendo esta condición en el año 2011. Posteriormente, se han identificado las nuevas Áreas Estadísticas con concentraciones significativas de población inmigrante (AE-INMG) no coincidentes con Barrios identificados en el Catálogo de 2006, incluyendo también las ciudades que no contaban con Barrios de este tipo en el año 2006.

Una vez identificadas las secciones censales que en 2011 superan los umbrales de referencia del Indicador de Inmigración (I-INMG), se procede a agrupar estas secciones en Áreas Estadísticas con concentraciones significativas de población inmigrante (AE-INMG).

La metodología detallada completa puede consultarse en:

https://apps.fomento.gob.es/BarriosVulnerables/static/adjunto/Sintesis_metodologica_general_catalogo_bbvv.pdf

Datos sociodemográficos (Censo 2011)	Sección censal 2800502018 Valores absolutos	%	AE-INMG 28005004 Valores absolutos	%
Población total	1.645		11.185	
Población nacida en el extranjero total	320	19,45	3.085	27,58
Población nacida en el extranjero (excepto UE-15)	285	17,33	2.970	26,55

	Sección	AE-INMG	Municipio	Comunidad Autónoma	España
INDICADOR DE INMIGRACIÓN (I-INMG)	17,33	26,55	18,92	14,60	9,99
INDICADORES BÁSICOS DE VULNERABILIDAD URBANA (IBVU) (4)					
IBVU Estudios (5)	9,25	12,91	8,09	7,69	10,92
IBVU Vivienda (6)	0,00	0,00	4,53	4,40	6,99
IBVU Paro (7)	31,66	32,39	29,34	23,12	29,64

(4) Además del Indicador de Inmigración (I-INMG) se ofrecen los valores de los 3 Indicadores Básicos de Vulnerabilidad Urbana (IBVU) para poder analizar la situación de cada sección censal y AE-INMG en relación con los valores de referencia de vulnerabilidad para estos 3 indicadores.

(5) IBVU Estudios: Porcentaje de población analfabeta y sin estudios de 16 años o más, sobre el total de población de 16 años o más. Valor de referencia de vulnerabilidad (2011): 16,38%.

(6) IBVU Vivienda: Porcentaje de viviendas familiares (principales, secundarias, vacías) en edificios en estado en estado ruinoso, malo o deficiente, sobre el total de viviendas familiares (principales, secundarias, vacías). Valor de referencia de vulnerabilidad (2011): 17,50 %.

(7) IBVU Paro: Porcentaje de la población de 16 años o más en situación de paro, respecto al total de población activa de 16 años o más. Valor de referencia de vulnerabilidad (2011): 42,33 %.

Definiciones

ÁREA ESTADÍSTICA CON CONCENTRACIONES SIGNIFICATIVAS DE POBLACIÓN INMIGRANTE (AE-INMG)

Agrupación de secciones censales colindantes y de cierta homogeneidad urbanística, de entre 3.500 y 15.000 habitantes en las que el valor de Indicador de Inmigración (I-INMG) del conjunto supera el valor establecido como referencia (20%).

INDICADOR DE INMIGRACIÓN (I-INMG)

Porcentaje de población nacida en países no pertenecientes a la UE-14, respecto a la población total. Se calcula restando al número total de nacidos en el extranjero, los nacidos en los países de la UE-14: Alemania; Austria; Bélgica; Dinamarca; Finlandia; Francia; Reino Unido; Grecia; Irlanda; Italia; Luxemburgo; Países Bajos; Portugal; y Suecia.

Síntesis Metodológica

El cuerpo de estudio del Catálogo de Barrios Vulnerables de 2011 sigue el criterio establecido en los Catálogos anteriores: centrándose en los municipios mayores de 50.000 habitantes y capitales de provincia. Los trabajos del Catálogo de 2011, siguen la misma metodología que los de 1991, 2001, y 2006, con la única particularidad de que sólo identifican las Áreas Estadísticas Vulnerables, sin realizar el análisis urbanístico detallado que permitía identificar a partir de ellas los Barrios Vulnerables. En el Catálogo de 2011 se han delimitado AE-INMG (Área Estadística con concentraciones significativas de población inmigrante) y AEV (Áreas Estadísticas Vulnerables según los 3 Indicadores Básicos de Vulnerabilidad Urbana: IBVU Estudios, IBVU Vivienda o IBVU Paro). Estas delimitaciones son independientes y pueden superponerse para su análisis en el Visor del Catálogo.

En el caso del Indicador de Inmigración (I-INMG), para el desarrollo del estudio de 2011 se ha partido del análisis de la evolución de los Barrios con concentraciones significativas de población inmigrante identificados previamente en el año 2006, viendo primero si seguían o no cumpliendo esta condición en el año 2011. Posteriormente, se han identificado las nuevas Áreas Estadísticas con concentraciones significativas de población inmigrante (AE-INMG) no coincidentes con Barrios identificados en el Catálogo de 2006, incluyendo también las ciudades que no contaban con Barrios de este tipo en el año 2006.

Una vez identificadas las secciones censales que en 2011 superan los umbrales de referencia del Indicador de Inmigración (I-INMG), se procede a agrupar estas secciones en Áreas Estadísticas con concentraciones significativas de población inmigrante (AE-INMG).

La metodología detallada completa puede consultarse en:

https://apps.fomento.gob.es/BarriosVulnerables/static/adjunto/Sintesis_metodologica_general_catalogo_bbvv.pdf

Datos sociodemográficos (Censo 2011)	Sección censal 2800502019 Valores absolutos	%	AE-INMG 28005004 Valores absolutos	%
Población total	2.585		11.185	
Población nacida en el extranjero total	870	33,66	3.085	27,58
Población nacida en el extranjero (excepto UE-15)	870	33,66	2.970	26,55

	Sección	AE-INMG	Municipio	Comunidad Autónoma	España
INDICADOR DE INMIGRACIÓN (I-INMG)	33,66	26,55	18,92	14,60	9,99
INDICADORES BÁSICOS DE VULNERABILIDAD URBANA (IBVU) (4)					
IBVU Estudios (5)	19,68	12,91	8,09	7,69	10,92
IBVU Vivienda (6)	0,00	0,00	4,53	4,40	6,99
IBVU Paro (7)	50,19	32,39	29,34	23,12	29,64

(4) Además del Indicador de Inmigración (I-INMG) se ofrecen los valores de los 3 Indicadores Básicos de Vulnerabilidad Urbana (IBVU) para poder analizar la situación de cada sección censal y AE-INMG en relación con los valores de referencia de vulnerabilidad para estos 3 indicadores.

(5) IBVU Estudios: Porcentaje de población analfabeta y sin estudios de 16 años o más, sobre el total de población de 16 años o más. Valor de referencia de vulnerabilidad (2011): 16,38%.

(6) IBVU Vivienda: Porcentaje de viviendas familiares (principales, secundarias, vacías) en edificios en estado en estado ruinoso, malo o deficiente, sobre el total de viviendas familiares (principales, secundarias, vacías). Valor de referencia de vulnerabilidad (2011): 17,50 %.

(7) IBVU Paro: Porcentaje de la población de 16 años o más en situación de paro, respecto al total de población activa de 16 años o más. Valor de referencia de vulnerabilidad (2011): 42,33 %.

Definiciones

ÁREA ESTADÍSTICA CON CONCENTRACIONES SIGNIFICATIVAS DE POBLACIÓN INMIGRANTE (AE-INMG)

Agrupación de secciones censales colindantes y de cierta homogeneidad urbanística, de entre 3.500 y 15.000 habitantes en las que el valor de Indicador de Inmigración (I-INMG) del conjunto supera el valor establecido como referencia (20%).

INDICADOR DE INMIGRACIÓN (I-INMG)

Porcentaje de población nacida en países no pertenecientes a la UE-14, respecto a la población total. Se calcula restando al número total de nacidos en el extranjero, los nacidos en los países de la UE-14: Alemania; Austria; Bélgica; Dinamarca; Finlandia; Francia; Reino Unido; Grecia; Irlanda; Italia; Luxemburgo; Países Bajos; Portugal; y Suecia.

Síntesis Metodológica

El cuerpo de estudio del Catálogo de Barrios Vulnerables de 2011 sigue el criterio establecido en los Catálogos anteriores: centrándose en los municipios mayores de 50.000 habitantes y capitales de provincia. Los trabajos del Catálogo de 2011, siguen la misma metodología que los de 1991, 2001, y 2006, con la única particularidad de que sólo identifican las Áreas Estadísticas Vulnerables, sin realizar el análisis urbanístico detallado que permitía identificar a partir de ellas los Barrios Vulnerables. En el Catálogo de 2011 se han delimitado AE-INMG (Área Estadística con concentraciones significativas de población inmigrante) y AEV (Áreas Estadísticas Vulnerables según los 3 Indicadores Básicos de Vulnerabilidad Urbana: IBVU Estudios, IBVU Vivienda o IBVU Paro). Estas delimitaciones son independientes y pueden superponerse para su análisis en el Visor del Catálogo.

En el caso del Indicador de Inmigración (I-INMG), para el desarrollo del estudio de 2011 se ha partido del análisis de la evolución de los Barrios con concentraciones significativas de población inmigrante identificados previamente en el año 2006, viendo primero si seguían o no cumpliendo esta condición en el año 2011. Posteriormente, se han identificado las nuevas Áreas Estadísticas con concentraciones significativas de población inmigrante (AE-INMG) no coincidentes con Barrios identificados en el Catálogo de 2006, incluyendo también las ciudades que no contaban con Barrios de este tipo en el año 2006.

Una vez identificadas las secciones censales que en 2011 superan los umbrales de referencia del Indicador de Inmigración (I-INMG), se procede a agrupar estas secciones en Áreas Estadísticas con concentraciones significativas de población inmigrante (AE-INMG).

La metodología detallada completa puede consultarse en:

https://apps.fomento.gob.es/BarriosVulnerables/static/adjunto/Sintesis_metodologica_general_catalogo_bbvv.pdf

Datos sociodemográficos (Censo 2011)	Sección censal 2800502020 Valores absolutos	%	AE-INMG 28005004 Valores absolutos	%
Población total	2.115		11.185	
Población nacida en el extranjero total	545	25,77	3.085	27,58
Población nacida en el extranjero (excepto UE-15)	485	22,93	2.970	26,55

	Sección	AE-INMG	Municipio	Comunidad Autónoma	España
INDICADOR DE INMIGRACIÓN (I-INMG)	22,93	26,55	18,92	14,60	9,99
INDICADORES BÁSICOS DE VULNERABILIDAD URBANA (IBVU) (4)					
IBVU Estudios (5)	8,38	12,91	8,09	7,69	10,92
IBVU Vivienda (6)	0,00	0,00	4,53	4,40	6,99
IBVU Paro (7)	20,89	32,39	29,34	23,12	29,64

(4) Además del Indicador de Inmigración (I-INMG) se ofrecen los valores de los 3 Indicadores Básicos de Vulnerabilidad Urbana (IBVU) para poder analizar la situación de cada sección censal y AE-INMG en relación con los valores de referencia de vulnerabilidad para estos 3 indicadores.

(5) IBVU Estudios: Porcentaje de población analfabeta y sin estudios de 16 años o más, sobre el total de población de 16 años o más. Valor de referencia de vulnerabilidad (2011): 16,38%.

(6) IBVU Vivienda: Porcentaje de viviendas familiares (principales, secundarias, vacías) en edificios en estado en estado ruinoso, malo o deficiente, sobre el total de viviendas familiares (principales, secundarias, vacías). Valor de referencia de vulnerabilidad (2011): 17,50 %.

(7) IBVU Paro: Porcentaje de la población de 16 años o más en situación de paro, respecto al total de población activa de 16 años o más. Valor de referencia de vulnerabilidad (2011): 42,33 %.

Definiciones

ÁREA ESTADÍSTICA CON CONCENTRACIONES SIGNIFICATIVAS DE POBLACIÓN INMIGRANTE (AE-INMG)

Agrupación de secciones censales colindantes y de cierta homogeneidad urbanística, de entre 3.500 y 15.000 habitantes en las que el valor de Indicador de Inmigración (I-INMG) del conjunto supera el valor establecido como referencia (20%).

INDICADOR DE INMIGRACIÓN (I-INMG)

Porcentaje de población nacida en países no pertenecientes a la UE-14, respecto a la población total. Se calcula restando al número total de nacidos en el extranjero, los nacidos en los países de la UE-14: Alemania; Austria; Bélgica; Dinamarca; Finlandia; Francia; Reino Unido; Grecia; Irlanda; Italia; Luxemburgo; Países Bajos; Portugal; y Suecia.

Síntesis Metodológica

El cuerpo de estudio del Catálogo de Barrios Vulnerables de 2011 sigue el criterio establecido en los Catálogos anteriores: centrándose en los municipios mayores de 50.000 habitantes y capitales de provincia. Los trabajos del Catálogo de 2011, siguen la misma metodología que los de 1991, 2001, y 2006, con la única particularidad de que sólo identifican las Áreas Estadísticas Vulnerables, sin realizar el análisis urbanístico detallado que permitía identificar a partir de ellas los Barrios Vulnerables. En el Catálogo de 2011 se han delimitado AE-INMG (Área Estadística con concentraciones significativas de población inmigrante) y AEV (Áreas Estadísticas Vulnerables según los 3 Indicadores Básicos de Vulnerabilidad Urbana: IBVU Estudios, IBVU Vivienda o IBVU Paro). Estas delimitaciones son independientes y pueden superponerse para su análisis en el Visor del Catálogo.

En el caso del Indicador de Inmigración (I-INMG), para el desarrollo del estudio de 2011 se ha partido del análisis de la evolución de los Barrios con concentraciones significativas de población inmigrante identificados previamente en el año 2006, viendo primero si seguían o no cumpliendo esta condición en el año 2011. Posteriormente, se han identificado las nuevas Áreas Estadísticas con concentraciones significativas de población inmigrante (AE-INMG) no coincidentes con Barrios identificados en el Catálogo de 2006, incluyendo también las ciudades que no contaban con Barrios de este tipo en el año 2006.

Una vez identificadas las secciones censales que en 2011 superan los umbrales de referencia del Indicador de Inmigración (I-INMG), se procede a agrupar estas secciones en Áreas Estadísticas con concentraciones significativas de población inmigrante (AE-INMG).

La metodología detallada completa puede consultarse en:

https://apps.fomento.gob.es/BarriosVulnerables/static/adjunto/Sintesis_metodologica_general_catalogo_bbvv.pdf

Datos sociodemográficos (Censo 2011)	Sección censal 2800502025 Valores absolutos	%	AE-INMG 28005004 Valores absolutos	%
Población total	955		11.185	
Población nacida en el extranjero total	90	9,42	3.085	27,58
Población nacida en el extranjero (excepto UE-15)	80	8,38	2.970	26,55

	Sección	AE-INMG	Municipio	Comunidad Autónoma	España
INDICADOR DE INMIGRACIÓN (I-INMG)	8,38	26,55	18,92	14,60	9,99
INDICADORES BÁSICOS DE VULNERABILIDAD URBANA (IBVU) (4)					
IBVU Estudios (5)	4,52	12,91	8,09	7,69	10,92
IBVU Vivienda (6)	0,00	0,00	4,53	4,40	6,99
IBVU Paro (7)	30,12	32,39	29,34	23,12	29,64

(4) Además del Indicador de Inmigración (I-INMG) se ofrecen los valores de los 3 Indicadores Básicos de Vulnerabilidad Urbana (IBVU) para poder analizar la situación de cada sección censal y AE-INMG en relación con los valores de referencia de vulnerabilidad para estos 3 indicadores.

(5) IBVU Estudios: Porcentaje de población analfabeta y sin estudios de 16 años o más, sobre el total de población de 16 años o más. Valor de referencia de vulnerabilidad (2011): 16,38%.

(6) IBVU Vivienda: Porcentaje de viviendas familiares (principales, secundarias, vacías) en edificios en estado en estado ruinoso, malo o deficiente, sobre el total de viviendas familiares (principales, secundarias, vacías). Valor de referencia de vulnerabilidad (2011): 17,50 %.

(7) IBVU Paro: Porcentaje de la población de 16 años o más en situación de paro, respecto al total de población activa de 16 años o más. Valor de referencia de vulnerabilidad (2011): 42,33 %.

Definiciones

ÁREA ESTADÍSTICA CON CONCENTRACIONES SIGNIFICATIVAS DE POBLACIÓN INMIGRANTE (AE-INMG)

Agrupación de secciones censales colindantes y de cierta homogeneidad urbanística, de entre 3.500 y 15.000 habitantes en las que el valor de Indicador de Inmigración (I-INMG) del conjunto supera el valor establecido como referencia (20%).

INDICADOR DE INMIGRACIÓN (I-INMG)

Porcentaje de población nacida en países no pertenecientes a la UE-14, respecto a la población total. Se calcula restando al número total de nacidos en el extranjero, los nacidos en los países de la UE-14: Alemania; Austria; Bélgica; Dinamarca; Finlandia; Francia; Reino Unido; Grecia; Irlanda; Italia; Luxemburgo; Países Bajos; Portugal; y Suecia.

Síntesis Metodológica

El cuerpo de estudio del Catálogo de Barrios Vulnerables de 2011 sigue el criterio establecido en los Catálogos anteriores: centrándose en los municipios mayores de 50.000 habitantes y capitales de provincia. Los trabajos del Catálogo de 2011, siguen la misma metodología que los de 1991, 2001, y 2006, con la única particularidad de que sólo identifican las Áreas Estadísticas Vulnerables, sin realizar el análisis urbanístico detallado que permitía identificar a partir de ellas los Barrios Vulnerables. En el Catálogo de 2011 se han delimitado AE-INMG (Área Estadística con concentraciones significativas de población inmigrante) y AEV (Áreas Estadísticas Vulnerables según los 3 Indicadores Básicos de Vulnerabilidad Urbana: IBVU Estudios, IBVU Vivienda o IBVU Paro). Estas delimitaciones son independientes y pueden superponerse para su análisis en el Visor del Catálogo.

En el caso del Indicador de Inmigración (I-INMG), para el desarrollo del estudio de 2011 se ha partido del análisis de la evolución de los Barrios con concentraciones significativas de población inmigrante identificados previamente en el año 2006, viendo primero si seguían o no cumpliendo esta condición en el año 2011. Posteriormente, se han identificado las nuevas Áreas Estadísticas con concentraciones significativas de población inmigrante (AE-INMG) no coincidentes con Barrios identificados en el Catálogo de 2006, incluyendo también las ciudades que no contaban con Barrios de este tipo en el año 2006.

Una vez identificadas las secciones censales que en 2011 superan los umbrales de referencia del Indicador de Inmigración (I-INMG), se procede a agrupar estas secciones en Áreas Estadísticas con concentraciones significativas de población inmigrante (AE-INMG).

La metodología detallada completa puede consultarse en:

https://apps.fomento.gob.es/BarriosVulnerables/static/adjunto/Sintesis_metodologica_general_catalogo_bbvv.pdf

Datos sociodemográficos (Censo 2011)	Sección censal 2800502026 Valores absolutos	%	AE-INMG 28005004 Valores absolutos	%
Población total	2.480		11.185	
Población nacida en el extranjero total	1.005	40,52	3.085	27,58
Población nacida en el extranjero (excepto UE-15)	1.005	40,52	2.970	26,55

	Sección	AE-INMG	Municipio	Comunidad Autónoma	España
INDICADOR DE INMIGRACIÓN (I-INMG)	40,52	26,55	18,92	14,60	9,99
INDICADORES BÁSICOS DE VULNERABILIDAD URBANA (IBVU) (4)					
IBVU Estudios (5)	10,05	12,91	8,09	7,69	10,92
IBVU Vivienda (6)	0,00	0,00	4,53	4,40	6,99
IBVU Paro (7)	30,86	32,39	29,34	23,12	29,64

(4) Además del Indicador de Inmigración (I-INMG) se ofrecen los valores de los 3 Indicadores Básicos de Vulnerabilidad Urbana (IBVU) para poder analizar la situación de cada sección censal y AE-INMG en relación con los valores de referencia de vulnerabilidad para estos 3 indicadores.

(5) IBVU Estudios: Porcentaje de población analfabeta y sin estudios de 16 años o más, sobre el total de población de 16 años o más. Valor de referencia de vulnerabilidad (2011): 16,38%.

(6) IBVU Vivienda: Porcentaje de viviendas familiares (principales, secundarias, vacías) en edificios en estado en estado ruinoso, malo o deficiente, sobre el total de viviendas familiares (principales, secundarias, vacías). Valor de referencia de vulnerabilidad (2011): 17,50 %.

(7) IBVU Paro: Porcentaje de la población de 16 años o más en situación de paro, respecto al total de población activa de 16 años o más. Valor de referencia de vulnerabilidad (2011): 42,33 %.

Definiciones

ÁREA ESTADÍSTICA CON CONCENTRACIONES SIGNIFICATIVAS DE POBLACIÓN INMIGRANTE (AE-INMG)

Agrupación de secciones censales colindantes y de cierta homogeneidad urbanística, de entre 3.500 y 15.000 habitantes en las que el valor de Indicador de Inmigración (I-INMG) del conjunto supera el valor establecido como referencia (20%).

INDICADOR DE INMIGRACIÓN (I-INMG)

Porcentaje de población nacida en países no pertenecientes a la UE-14, respecto a la población total. Se calcula restando al número total de nacidos en el extranjero, los nacidos en los países de la UE-14: Alemania; Austria; Bélgica; Dinamarca; Finlandia; Francia; Reino Unido; Grecia; Irlanda; Italia; Luxemburgo; Países Bajos; Portugal; y Suecia.

Síntesis Metodológica

El cuerpo de estudio del Catálogo de Barrios Vulnerables de 2011 sigue el criterio establecido en los Catálogos anteriores: centrándose en los municipios mayores de 50.000 habitantes y capitales de provincia. Los trabajos del Catálogo de 2011, siguen la misma metodología que los de 1991, 2001, y 2006, con la única particularidad de que sólo identifican las Áreas Estadísticas Vulnerables, sin realizar el análisis urbanístico detallado que permitía identificar a partir de ellas los Barrios Vulnerables. En el Catálogo de 2011 se han delimitado AE-INMG (Área Estadística con concentraciones significativas de población inmigrante) y AEV (Áreas Estadísticas Vulnerables según los 3 Indicadores Básicos de Vulnerabilidad Urbana: IBVU Estudios, IBVU Vivienda o IBVU Paro). Estas delimitaciones son independientes y pueden superponerse para su análisis en el Visor del Catálogo.

En el caso del Indicador de Inmigración (I-INMG), para el desarrollo del estudio de 2011 se ha partido del análisis de la evolución de los Barrios con concentraciones significativas de población inmigrante identificados previamente en el año 2006, viendo primero si seguían o no cumpliendo esta condición en el año 2011. Posteriormente, se han identificado las nuevas Áreas Estadísticas con concentraciones significativas de población inmigrante (AE-INMG) no coincidentes con Barrios identificados en el Catálogo de 2006, incluyendo también las ciudades que no contaban con Barrios de este tipo en el año 2006.

Una vez identificadas las secciones censales que en 2011 superan los umbrales de referencia del Indicador de Inmigración (I-INMG), se procede a agrupar estas secciones en Áreas Estadísticas con concentraciones significativas de población inmigrante (AE-INMG).

La metodología detallada completa puede consultarse en:

https://apps.fomento.gob.es/BarriosVulnerables/static/adjunto/Sintesis_metodologica_general_catalogo_bbvv.pdf



Localización en detalle del AE-INMG

Datos básicos del AE-INMG (1)

Población total	14.550
Población nacida en el extranjero total	3.870
Población nacida en el extranjero (excepto UE-15)	3.760
Densidad población (hab/Km²)	890,16
Superficie (ha)	1.634,55
Nº de secciones censales	10

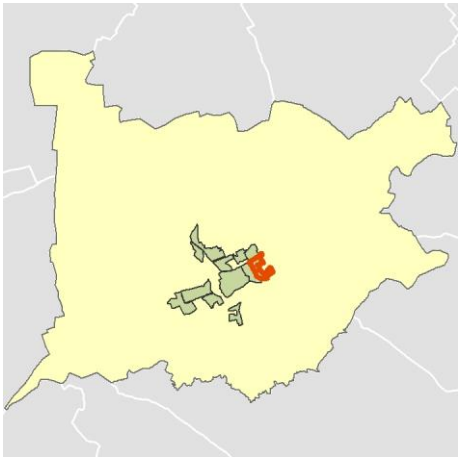

Localización del AE-INMG dentro del término municipal

	Valor del AE-INMG	Valor de referencia (2)
INDICADOR DE INMIGRACIÓN (I-INMG) (3)	**25,84 %**	20,00%

(1) Área Estadística con concentraciones significativas de población inmigrante (AE-INMG)

(2) Valor que se ha tomado como referencia para este estudio

(3) Indicador de Inmigración: (I-INMG): Porcentaje de población nacida en países no pertenecientes a la UE-14, respecto a la población total. Se calcula restando al número total de nacidos en el extranjero, los nacidos en los países de la UE-14: Alemania; Austria; Bélgica; Dinamarca; Finlandia; Francia; Reino Unido; Grecia; Irlanda; Italia; Luxemburgo; Países Bajos; Portugal; y Suecia.

Datos sociodemográficos (Censo 2011)	Sección censal 2800505001		AE-INMG 28005005	
	Valores absolutos	%	Valores absolutos	%
Población total	970		14.550	
Población nacida en el extranjero total	460	47,42	3.870	26,60
Población nacida en el extranjero (excepto UE-15)	450	46,39	3.760	25,84

	Sección	AE-INMG	Municipio	Comunidad Autónoma	España
INDICADOR DE INMIGRACIÓN (I-INMG)	46,39	25,84	18,92	14,60	9,99
INDICADORES BÁSICOS DE VULNERABILIDAD URBANA (IBVU) (4)					
IBVU Estudios (5)	10,44	10,86	8,09	7,69	10,92
IBVU Vivienda (6)	13,83	1,63	4,53	4,40	6,99
IBVU Paro (7)	17,89	31,59	29,34	23,12	29,64

(4) Además del Indicador de Inmigración (I-INMG) se ofrecen los valores de los 3 Indicadores Básicos de Vulnerabilidad Urbana (IBVU) para poder analizar la situación de cada sección censal y AE-INMG en relación con los valores de referencia de vulnerabilidad para estos 3 indicadores.

(5) IBVU Estudios: Porcentaje de población analfabeta y sin estudios de 16 años o más, sobre el total de población de 16 años o más. Valor de referencia de vulnerabilidad (2011): 16,38%.

(6) IBVU Vivienda: Porcentaje de viviendas familiares (principales, secundarias, vacías) en edificios en estado en estado ruinoso, malo o deficiente, sobre el total de viviendas familiares (principales, secundarias, vacías). Valor de referencia de vulnerabilidad (2011): 17,50 %.

(7) IBVU Paro: Porcentaje de la población de 16 años o más en situación de paro, respecto al total de población activa de 16 años o más. Valor de referencia de vulnerabilidad (2011): 42,33 %.

Definiciones

ÁREA ESTADÍSTICA CON CONCENTRACIONES SIGNIFICATIVAS DE POBLACIÓN INMIGRANTE (AE-INMG)

Agrupación de secciones censales colindantes y de cierta homogeneidad urbanística, de entre 3.500 y 15.000 habitantes en las que el valor de Indicador de Inmigración (I-INMG) del conjunto supera el valor establecido como referencia (20%).

INDICADOR DE INMIGRACIÓN (I-INMG)

Porcentaje de población nacida en países no pertenecientes a la UE-14, respecto a la población total. Se calcula restando al número total de nacidos en el extranjero, los nacidos en los países de la UE-14: Alemania; Austria; Bélgica; Dinamarca; Finlandia; Francia; Reino Unido; Grecia; Irlanda; Italia; Luxemburgo; Países Bajos; Portugal; y Suecia.

Síntesis Metodológica

El cuerpo de estudio del Catálogo de Barrios Vulnerables de 2011 sigue el criterio establecido en los Catálogos anteriores: centrándose en los municipios mayores de 50.000 habitantes y capitales de provincia. Los trabajos del Catálogo de 2011, siguen la misma metodología que los de 1991, 2001, y 2006, con la única particularidad de que sólo identifican las Áreas Estadísticas Vulnerables, sin realizar el análisis urbanístico detallado que permitía identificar a partir de ellas los Barrios Vulnerables. En el Catálogo de 2011 se han delimitado AE-INMG (Área Estadística con concentraciones significativas de población inmigrante) y AEV (Áreas Estadísticas Vulnerables según los 3 Indicadores Básicos de Vulnerabilidad Urbana: IBVU Estudios, IBVU Vivienda o IBVU Paro). Estas delimitaciones son independientes y pueden superponerse para su análisis en el Visor del Catálogo.

En el caso del Indicador de Inmigración (I-INMG), para el desarrollo del estudio de 2011 se ha partido del análisis de la evolución de los Barrios con concentraciones significativas de población inmigrante identificados previamente en el año 2006, viendo primero si seguían o no cumpliendo esta condición en el año 2011. Posteriormente, se han identificado las nuevas Áreas Estadísticas con concentraciones significativas de población inmigrante (AE-INMG) no coincidentes con Barrios identificados en el Catálogo de 2006, incluyendo también las ciudades que no contaban con Barrios de este tipo en el año 2006.

Una vez identificadas las secciones censales que en 2011 superan los umbrales de referencia del Indicador de Inmigración (I-INMG), se procede a agrupar estas secciones en Áreas Estadísticas con concentraciones significativas de población inmigrante (AE-INMG).

La metodología detallada completa puede consultarse en:

https://apps.fomento.gob.es/BarriosVulnerables/static/adjunto/Sintesis_metodologica_general_catalogo_bbvv.pdf

Datos sociodemográficos (Censo 2011)	Sección censal 2800505003 Valores absolutos	%	AE-INMG 28005005 Valores absolutos	%
Población total	1.310		14.550	
Población nacida en el extranjero total	270	20,61	3.870	26,60
Población nacida en el extranjero (excepto UE-15)	275	20,99	3.760	25,84

	Sección	AE-INMG	Municipio	Comunidad Autónoma	España
INDICADOR DE INMIGRACIÓN (I-INMG)	20,99	25,84	18,92	14,60	9,99
INDICADORES BÁSICOS DE VULNERABILIDAD URBANA (IBVU) (4)					
IBVU Estudios (5)	14,92	10,86	8,09	7,69	10,92
IBVU Vivienda (6)	0,00	1,63	4,53	4,40	6,99
IBVU Paro (7)	32,73	31,59	29,34	23,12	29,64

(4) Además del Indicador de Inmigración (I-INMG) se ofrecen los valores de los 3 Indicadores Básicos de Vulnerabilidad Urbana (IBVU) para poder analizar la situación de cada sección censal y AE-INMG en relación con los valores de referencia de vulnerabilidad para estos 3 indicadores.

(5) IBVU Estudios: Porcentaje de población analfabeta y sin estudios de 16 años o más, sobre el total de población de 16 años o más. Valor de referencia de vulnerabilidad (2011): 16,38%.

(6) IBVU Vivienda: Porcentaje de viviendas familiares (principales, secundarias, vacías) en edificios en estado en estado ruinoso, malo o deficiente, sobre el total de viviendas familiares (principales, secundarias, vacías). Valor de referencia de vulnerabilidad (2011): 17,50 %.

(7) IBVU Paro: Porcentaje de la población de 16 años o más en situación de paro, respecto al total de población activa de 16 años o más. Valor de referencia de vulnerabilidad (2011): 42,33 %.

Definiciones

ÁREA ESTADÍSTICA CON CONCENTRACIONES SIGNIFICATIVAS DE POBLACIÓN INMIGRANTE (AE-INMG)

Agrupación de secciones censales colindantes y de cierta homogeneidad urbanística, de entre 3.500 y 15.000 habitantes en las que el valor de Indicador de Inmigración (I-INMG) del conjunto supera el valor establecido como referencia (20%).

INDICADOR DE INMIGRACIÓN (I-INMG)

Porcentaje de población nacida en países no pertenecientes a la UE-14, respecto a la población total. Se calcula restando al número total de nacidos en el extranjero, los nacidos en los países de la UE-14: Alemania; Austria; Bélgica; Dinamarca; Finlandia; Francia; Reino Unido; Grecia; Irlanda; Italia; Luxemburgo; Países Bajos; Portugal; y Suecia.

Síntesis Metodológica

El cuerpo de estudio del Catálogo de Barrios Vulnerables de 2011 sigue el criterio establecido en los Catálogos anteriores: centrándose en los municipios mayores de 50.000 habitantes y capitales de provincia. Los trabajos del Catálogo de 2011, siguen la misma metodología que los de 1991, 2001, y 2006, con la única particularidad de que sólo identifican las Áreas Estadísticas Vulnerables, sin realizar el análisis urbanístico detallado que permitía identificar a partir de ellas los Barrios Vulnerables. En el Catálogo de 2011 se han delimitado AE-INMG (Área Estadística con concentraciones significativas de población inmigrante) y AEV (Áreas Estadísticas Vulnerables según los 3 Indicadores Básicos de Vulnerabilidad Urbana: IBVU Estudios, IBVU Vivienda o IBVU Paro). Estas delimitaciones son independientes y pueden superponerse para su análisis en el Visor del Catálogo.

En el caso del Indicador de Inmigración (I-INMG), para el desarrollo del estudio de 2011 se ha partido del análisis de la evolución de los Barrios con concentraciones significativas de población inmigrante identificados previamente en el año 2006, viendo primero si seguían o no cumpliendo esta condición en el año 2011. Posteriormente, se han identificado las nuevas Áreas Estadísticas con concentraciones significativas de población inmigrante (AE-INMG) no coincidentes con Barrios identificados en el Catálogo de 2006, incluyendo también las ciudades que no contaban con Barrios de este tipo en el año 2006.

Una vez identificadas las secciones censales que en 2011 superan los umbrales de referencia del Indicador de Inmigración (I-INMG), se procede a agrupar estas secciones en Áreas Estadísticas con concentraciones significativas de población inmigrante (AE-INMG).

La metodología detallada completa puede consultarse en:

https://apps.fomento.gob.es/BarriosVulnerables/static/adjunto/Sintesis_metodologica_general_catalogo_bbvv.pdf

Datos sociodemográficos (Censo 2011)	Sección censal 2800505004		AE-INMG 28005005	
	Valores absolutos	%	Valores absolutos	%
Población total	1.540		14.550	
Población nacida en el extranjero total	260	16,88	3.870	26,60
Población nacida en el extranjero (excepto UE-15)	255	16,56	3.760	25,84

	Sección	AE-INMG	Municipio	Comunidad Autónoma	España
INDICADOR DE INMIGRACIÓN (I-INMG)	16,56	25,84	18,92	14,60	9,99
INDICADORES BÁSICOS DE VULNERABILIDAD URBANA (IBVU) (4)					
IBVU Estudios (5)	13,38	10,86	8,09	7,69	10,92
IBVU Vivienda (6)	0,00	1,63	4,53	4,40	6,99
IBVU Paro (7)	43,07	31,59	29,34	23,12	29,64

(4) Además del Indicador de Inmigración (I-INMG) se ofrecen los valores de los 3 Indicadores Básicos de Vulnerabilidad Urbana (IBVU) para poder analizar la situación de cada sección censal y AE-INMG en relación con los valores de referencia de vulnerabilidad para estos 3 indicadores.

(5) IBVU Estudios: Porcentaje de población analfabeta y sin estudios de 16 años o más, sobre el total de población de 16 años o más. Valor de referencia de vulnerabilidad (2011): 16,38%.

(6) IBVU Vivienda: Porcentaje de viviendas familiares (principales, secundarias, vacías) en edificios en estado en estado ruinoso, malo o deficiente, sobre el total de viviendas familiares (principales, secundarias, vacías). Valor de referencia de vulnerabilidad (2011): 17,50 %.

(7) IBVU Paro: Porcentaje de la población de 16 años o más en situación de paro, respecto al total de población activa de 16 años o más. Valor de referencia de vulnerabilidad (2011): 42,33 %.

Definiciones

ÁREA ESTADÍSTICA CON CONCENTRACIONES SIGNIFICATIVAS DE POBLACIÓN INMIGRANTE (AE-INMG)

Agrupación de secciones censales colindantes y de cierta homogeneidad urbanística, de entre 3.500 y 15.000 habitantes en las que el valor de Indicador de Inmigración (I-INMG) del conjunto supera el valor establecido como referencia (20%).

INDICADOR DE INMIGRACIÓN (I-INMG)

Porcentaje de población nacida en países no pertenecientes a la UE-14, respecto a la población total. Se calcula restando al número total de nacidos en el extranjero, los nacidos en los países de la UE-14: Alemania; Austria; Bélgica; Dinamarca; Finlandia; Francia; Reino Unido; Grecia; Irlanda; Italia; Luxemburgo; Países Bajos; Portugal; y Suecia.

Síntesis Metodológica

El cuerpo de estudio del Catálogo de Barrios Vulnerables de 2011 sigue el criterio establecido en los Catálogos anteriores: centrándose en los municipios mayores de 50.000 habitantes y capitales de provincia. Los trabajos del Catálogo de 2011, siguen la misma metodología que los de 1991, 2001, y 2006, con la única particularidad de que sólo identifican las Áreas Estadísticas Vulnerables, sin realizar el análisis urbanístico detallado que permitía identificar a partir de ellas los Barrios Vulnerables. En el Catálogo de 2011 se han delimitado AE-INMG (Área Estadística con concentraciones significativas de población inmigrante) y AEV (Áreas Estadísticas Vulnerables según los 3 Indicadores Básicos de Vulnerabilidad Urbana: IBVU Estudios, IBVU Vivienda o IBVU Paro). Estas delimitaciones son independientes y pueden superponerse para su análisis en el Visor del Catálogo.

En el caso del Indicador de Inmigración (I-INMG), para el desarrollo del estudio de 2011 se ha partido del análisis de la evolución de los Barrios con concentraciones significativas de población inmigrante identificados previamente en el año 2006, viendo primero si seguían o no cumpliendo esta condición en el año 2011. Posteriormente, se han identificado las nuevas Áreas Estadísticas con concentraciones significativas de población inmigrante (AE-INMG) no coincidentes con Barrios identificados en el Catálogo de 2006, incluyendo también las ciudades que no contaban con Barrios de este tipo en el año 2006.

Una vez identificadas las secciones censales que en 2011 superan los umbrales de referencia del Indicador de Inmigración (I-INMG), se procede a agrupar estas secciones en Áreas Estadísticas con concentraciones significativas de población inmigrante (AE-INMG).

La metodología detallada completa puede consultarse en:

https://apps.fomento.gob.es/BarriosVulnerables/static/adjunto/Sintesis_metodologica_general_catalogo_bbvv.pdf

Datos sociodemográficos (Censo 2011)	Sección censal 2800505005		AE-INMG 28005005	
	Valores absolutos	%	Valores absolutos	%
Población total	1.025		14.550	
Población nacida en el extranjero total	125	12,20	3.870	26,60
Población nacida en el extranjero (excepto UE-15)	120	11,71	3.760	25,84

	Sección	AE-INMG	Municipio	Comunidad Autónoma	España
INDICADOR DE INMIGRACIÓN (I-INMG)	11,71	25,84	18,92	14,60	9,99
INDICADORES BÁSICOS DE VULNERABILIDAD URBANA (IBVU) (4)					
IBVU Estudios (5)	13,81	10,86	8,09	7,69	10,92
IBVU Vivienda (6)	0,00	1,63	4,53	4,40	6,99
IBVU Paro (7)	22,68	31,59	29,34	23,12	29,64

(4) Además del Indicador de Inmigración (I-INMG) se ofrecen los valores de los 3 Indicadores Básicos de Vulnerabilidad Urbana (IBVU) para poder analizar la situación de cada sección censal y AE-INMG en relación con los valores de referencia de vulnerabilidad para estos 3 indicadores.

(5) IBVU Estudios: Porcentaje de población analfabeta y sin estudios de 16 años o más, sobre el total de población de 16 años o más. Valor de referencia de vulnerabilidad (2011): 16,38%.

(6) IBVU Vivienda: Porcentaje de viviendas familiares (principales, secundarias, vacías) en edificios en estado en estado ruinoso, malo o deficiente, sobre el total de viviendas familiares (principales, secundarias, vacías). Valor de referencia de vulnerabilidad (2011): 17,50 %.

(7) IBVU Paro: Porcentaje de la población de 16 años o más en situación de paro, respecto al total de población activa de 16 años o más. Valor de referencia de vulnerabilidad (2011): 42,33 %.

Definiciones

ÁREA ESTADÍSTICA CON CONCENTRACIONES SIGNIFICATIVAS DE POBLACIÓN INMIGRANTE (AE-INMG)

Agrupación de secciones censales colindantes y de cierta homogeneidad urbanística, de entre 3.500 y 15.000 habitantes en las que el valor de Indicador de Inmigración (I-INMG) del conjunto supera el valor establecido como referencia (20%).

INDICADOR DE INMIGRACIÓN (I-INMG)

Porcentaje de población nacida en países no pertenecientes a la UE-14, respecto a la población total. Se calcula restando al número total de nacidos en el extranjero, los nacidos en los países de la UE-14: Alemania; Austria; Bélgica; Dinamarca; Finlandia; Francia; Reino Unido; Grecia; Irlanda; Italia; Luxemburgo; Países Bajos; Portugal; y Suecia.

Síntesis Metodológica

El cuerpo de estudio del Catálogo de Barrios Vulnerables de 2011 sigue el criterio establecido en los Catálogos anteriores: centrándose en los municipios mayores de 50.000 habitantes y capitales de provincia. Los trabajos del Catálogo de 2011, siguen la misma metodología que los de 1991, 2001, y 2006, con la única particularidad de que sólo identifican las Áreas Estadísticas Vulnerables, sin realizar el análisis urbanístico detallado que permitía identificar a partir de ellas los Barrios Vulnerables. En el Catálogo de 2011 se han delimitado AE-INMG (Área Estadística con concentraciones significativas de población inmigrante) y AEV (Áreas Estadísticas Vulnerables según los 3 Indicadores Básicos de Vulnerabilidad Urbana: IBVU Estudios, IBVU Vivienda o IBVU Paro). Estas delimitaciones son independientes y pueden superponerse para su análisis en el Visor del Catálogo.

En el caso del Indicador de Inmigración (I-INMG), para el desarrollo del estudio de 2011 se ha partido del análisis de la evolución de los Barrios con concentraciones significativas de población inmigrante identificados previamente en el año 2006, viendo primero si seguían o no cumpliendo esta condición en el año 2011. Posteriormente, se han identificado las nuevas Áreas Estadísticas con concentraciones significativas de población inmigrante (AE-INMG) no coincidentes con Barrios identificados en el Catálogo de 2006, incluyendo también las ciudades que no contaban con Barrios de este tipo en el año 2006.

Una vez identificadas las secciones censales que en 2011 superan los umbrales de referencia del Indicador de Inmigración (I-INMG), se procede a agrupar estas secciones en Áreas Estadísticas con concentraciones significativas de población inmigrante (AE-INMG).

La metodología detallada completa puede consultarse en:

https://apps.fomento.gob.es/BarriosVulnerables/static/adjunto/Sintesis_metodologica_general_catalogo_bbvv.pdf

Datos sociodemográficos (Censo 2011)	Sección censal 2800505009 Valores absolutos	%	AE-INMG 28005005 Valores absolutos	%
Población total	1.240		14.550	
Población nacida en el extranjero total	60	4,84	3.870	26,60
Población nacida en el extranjero (excepto UE-15)	0	0,00	3.760	25,84

	Sección	AE-INMG	Municipio	Comunidad Autónoma	España
INDICADOR DE INMIGRACIÓN (I-INMG)	0,00	25,84	18,92	14,60	9,99
INDICADORES BÁSICOS DE VULNERABILIDAD URBANA (IBVU) (4)					
IBVU Estudios (5)	9,95	10,86	8,09	7,69	10,92
IBVU Vivienda (6)	0,00	1,63	4,53	4,40	6,99
IBVU Paro (7)	38,41	31,59	29,34	23,12	29,64

(4) Además del Indicador de Inmigración (I-INMG) se ofrecen los valores de los 3 Indicadores Básicos de Vulnerabilidad Urbana (IBVU) para poder analizar la situación de cada sección censal y AE-INMG en relación con los valores de referencia de vulnerabilidad para estos 3 indicadores.

(5) IBVU Estudios: Porcentaje de población analfabeta y sin estudios de 16 años o más, sobre el total de población de 16 años o más. Valor de referencia de vulnerabilidad (2011): 16,38%.

(6) IBVU Vivienda: Porcentaje de viviendas familiares (principales, secundarias, vacías) en edificios en estado en estado ruinoso, malo o deficiente, sobre el total de viviendas familiares (principales, secundarias, vacías). Valor de referencia de vulnerabilidad (2011): 17,50 %.

(7) IBVU Paro: Porcentaje de la población de 16 años o más en situación de paro, respecto al total de población activa de 16 años o más. Valor de referencia de vulnerabilidad (2011): 42,33 %.

Definiciones

ÁREA ESTADÍSTICA CON CONCENTRACIONES SIGNIFICATIVAS DE POBLACIÓN INMIGRANTE (AE-INMG)

Agrupación de secciones censales colindantes y de cierta homogeneidad urbanística, de entre 3.500 y 15.000 habitantes en las que el valor de Indicador de Inmigración (I-INMG) del conjunto supera el valor establecido como referencia (20%).

INDICADOR DE INMIGRACIÓN (I-INMG)

Porcentaje de población nacida en países no pertenecientes a la UE-14, respecto a la población total. Se calcula restando al número total de nacidos en el extranjero, los nacidos en los países de la UE-14: Alemania; Austria; Bélgica; Dinamarca; Finlandia; Francia; Reino Unido; Grecia; Irlanda; Italia; Luxemburgo; Países Bajos; Portugal; y Suecia.

Síntesis Metodológica

El cuerpo de estudio del Catálogo de Barrios Vulnerables de 2011 sigue el criterio establecido en los Catálogos anteriores: centrándose en los municipios mayores de 50.000 habitantes y capitales de provincia. Los trabajos del Catálogo de 2011, siguen la misma metodología que los de 1991, 2001, y 2006, con la única particularidad de que sólo identifican las Áreas Estadísticas Vulnerables, sin realizar el análisis urbanístico detallado que permitía identificar a partir de ellas los Barrios Vulnerables. En el Catálogo de 2011 se han delimitado AE-INMG (Área Estadística con concentraciones significativas de población inmigrante) y AEV (Áreas Estadísticas Vulnerables según los 3 Indicadores Básicos de Vulnerabilidad Urbana: IBVU Estudios, IBVU Vivienda o IBVU Paro). Estas delimitaciones son independientes y pueden superponerse para su análisis en el Visor del Catálogo.

En el caso del Indicador de Inmigración (I-INMG), para el desarrollo del estudio de 2011 se ha partido del análisis de la evolución de los Barrios con concentraciones significativas de población inmigrante identificados previamente en el año 2006, viendo primero si seguían o no cumpliendo esta condición en el año 2011. Posteriormente, se han identificado las nuevas Áreas Estadísticas con concentraciones significativas de población inmigrante (AE-INMG) no coincidentes con Barrios identificados en el Catálogo de 2006, incluyendo también las ciudades que no contaban con Barrios de este tipo en el año 2006.

Una vez identificadas las secciones censales que en 2011 superan los umbrales de referencia del Indicador de Inmigración (I-INMG), se procede a agrupar estas secciones en Áreas Estadísticas con concentraciones significativas de población inmigrante (AE-INMG).

La metodología detallada completa puede consultarse en:

https://apps.fomento.gob.es/BarriosVulnerables/static/adjunto/Sintesis_metodologica_general_catalogo_bbvv.pdf

Datos sociodemográficos (Censo 2011)	Sección censal 2800505010		AE-INMG 28005005	
	Valores absolutos	%	Valores absolutos	%
Población total	905		14.550	
Población nacida en el extranjero total	190	20,99	3.870	26,60
Población nacida en el extranjero (excepto UE-15)	190	20,99	3.760	25,84

	Sección	AE-INMG	Municipio	Comunidad Autónoma	España
INDICADOR DE INMIGRACIÓN (I-INMG)	20,99	25,84	18,92	14,60	9,99
INDICADORES BÁSICOS DE VULNERABILIDAD URBANA (IBVU) (4)					
IBVU Estudios (5)	3,47	10,86	8,09	7,69	10,92
IBVU Vivienda (6)	0,00	1,63	4,53	4,40	6,99
IBVU Paro (7)	24,47	31,59	29,34	23,12	29,64

(4) Además del Indicador de Inmigración (I-INMG) se ofrecen los valores de los 3 Indicadores Básicos de Vulnerabilidad Urbana (IBVU) para poder analizar la situación de cada sección censal y AE-INMG en relación con los valores de referencia de vulnerabilidad para estos 3 indicadores.

(5) IBVU Estudios: Porcentaje de población analfabeta y sin estudios de 16 años o más, sobre el total de población de 16 años o más. Valor de referencia de vulnerabilidad (2011): 16,38%.

(6) IBVU Vivienda: Porcentaje de viviendas familiares (principales, secundarias, vacías) en edificios en estado en estado ruinoso, malo o deficiente, sobre el total de viviendas familiares (principales, secundarias, vacías). Valor de referencia de vulnerabilidad (2011): 17,50 %.

(7) IBVU Paro: Porcentaje de la población de 16 años o más en situación de paro, respecto al total de población activa de 16 años o más. Valor de referencia de vulnerabilidad (2011): 42,33 %.

Definiciones

ÁREA ESTADÍSTICA CON CONCENTRACIONES SIGNIFICATIVAS DE POBLACIÓN INMIGRANTE (AE-INMG)

Agrupación de secciones censales colindantes y de cierta homogeneidad urbanística, de entre 3.500 y 15.000 habitantes en las que el valor de Indicador de Inmigración (I-INMG) del conjunto supera el valor establecido como referencia (20%).

INDICADOR DE INMIGRACIÓN (I-INMG)

Porcentaje de población nacida en países no pertenecientes a la UE-14, respecto a la población total. Se calcula restando al número total de nacidos en el extranjero, los nacidos en los países de la UE-14: Alemania; Austria; Bélgica; Dinamarca; Finlandia; Francia; Reino Unido; Grecia; Irlanda; Italia; Luxemburgo; Países Bajos; Portugal; y Suecia.

Síntesis Metodológica

El cuerpo de estudio del Catálogo de Barrios Vulnerables de 2011 sigue el criterio establecido en los Catálogos anteriores: centrándose en los municipios mayores de 50.000 habitantes y capitales de provincia. Los trabajos del Catálogo de 2011, siguen la misma metodología que los de 1991, 2001, y 2006, con la única particularidad de que sólo identifican las Áreas Estadísticas Vulnerables, sin realizar el análisis urbanístico detallado que permitía identificar a partir de ellas los Barrios Vulnerables. En el Catálogo de 2011 se han delimitado AE-INMG (Área Estadística con concentraciones significativas de población inmigrante) y AEV (Áreas Estadísticas Vulnerables según los 3 Indicadores Básicos de Vulnerabilidad Urbana: IBVU Estudios, IBVU Vivienda o IBVU Paro). Estas delimitaciones son independientes y pueden superponerse para su análisis en el Visor del Catálogo.

En el caso del Indicador de Inmigración (I-INMG), para el desarrollo del estudio de 2011 se ha partido del análisis de la evolución de los Barrios con concentraciones significativas de población inmigrante identificados previamente en el año 2006, viendo primero si seguían o no cumpliendo esta condición en el año 2011. Posteriormente, se han identificado las nuevas Áreas Estadísticas con concentraciones significativas de población inmigrante (AE-INMG) no coincidentes con Barrios identificados en el Catálogo de 2006, incluyendo también las ciudades que no contaban con Barrios de este tipo en el año 2006.

Una vez identificadas las secciones censales que en 2011 superan los umbrales de referencia del Indicador de Inmigración (I-INMG), se procede a agrupar estas secciones en Áreas Estadísticas con concentraciones significativas de población inmigrante (AE-INMG).

La metodología detallada completa puede consultarse en:

https://apps.fomento.gob.es/BarriosVulnerables/static/adjunto/Sintesis_metodologica_general_catalogo_bbvv.pdf

Datos sociodemográficos (Censo 2011)	Sección censal 2800505011		AE-INMG 28005005	
	Valores absolutos	%	Valores absolutos	%
Población total	1.560		14.550	
Población nacida en el extranjero total	545	34,94	3.870	26,60
Población nacida en el extranjero (excepto UE-15)	520	33,33	3.760	25,84

	Sección	AE-INMG	Municipio	Comunidad Autónoma	España
INDICADOR DE INMIGRACIÓN (I-INMG)	33,33	25,84	18,92	14,60	9,99
INDICADORES BÁSICOS DE VULNERABILIDAD URBANA (IBVU) (4)					
IBVU Estudios (5)	11,11	10,86	8,09	7,69	10,92
IBVU Vivienda (6)	0,00	1,63	4,53	4,40	6,99
IBVU Paro (7)	50,89	31,59	29,34	23,12	29,64

(4) Además del Indicador de Inmigración (I-INMG) se ofrecen los valores de los 3 Indicadores Básicos de Vulnerabilidad Urbana (IBVU) para poder analizar la situación de cada sección censal y AE-INMG en relación con los valores de referencia de vulnerabilidad para estos 3 indicadores.

(5) IBVU Estudios: Porcentaje de población analfabeta y sin estudios de 16 años o más, sobre el total de población de 16 años o más. Valor de referencia de vulnerabilidad (2011): 16,38%.

(6) IBVU Vivienda: Porcentaje de viviendas familiares (principales, secundarias, vacías) en edificios en estado en estado ruinoso, malo o deficiente, sobre el total de viviendas familiares (principales, secundarias, vacías). Valor de referencia de vulnerabilidad (2011): 17,50 %.

(7) IBVU Paro: Porcentaje de la población de 16 años o más en situación de paro, respecto al total de población activa de 16 años o más. Valor de referencia de vulnerabilidad (2011): 42,33 %.

Definiciones

ÁREA ESTADÍSTICA CON CONCENTRACIONES SIGNIFICATIVAS DE POBLACIÓN INMIGRANTE (AE-INMG)

Agrupación de secciones censales colindantes y de cierta homogeneidad urbanística, de entre 3.500 y 15.000 habitantes en las que el valor de Indicador de Inmigración (I-INMG) del conjunto supera el valor establecido como referencia (20%).

INDICADOR DE INMIGRACIÓN (I-INMG)

Porcentaje de población nacida en países no pertenecientes a la UE-14, respecto a la población total. Se calcula restando al número total de nacidos en el extranjero, los nacidos en los países de la UE-14: Alemania; Austria; Bélgica; Dinamarca; Finlandia; Francia; Reino Unido; Grecia; Irlanda; Italia; Luxemburgo; Países Bajos; Portugal; y Suecia.

Síntesis Metodológica

El cuerpo de estudio del Catálogo de Barrios Vulnerables de 2011 sigue el criterio establecido en los Catálogos anteriores: centrándose en los municipios mayores de 50.000 habitantes y capitales de provincia. Los trabajos del Catálogo de 2011, siguen la misma metodología que los de 1991, 2001, y 2006, con la única particularidad de que sólo identifican las Áreas Estadísticas Vulnerables, sin realizar el análisis urbanístico detallado que permitía identificar a partir de ellas los Barrios Vulnerables. En el Catálogo de 2011 se han delimitado AE-INMG (Área Estadística con concentraciones significativas de población inmigrante) y AEV (Áreas Estadísticas Vulnerables según los 3 Indicadores Básicos de Vulnerabilidad Urbana: IBVU Estudios, IBVU Vivienda o IBVU Paro). Estas delimitaciones son independientes y pueden superponerse para su análisis en el Visor del Catálogo.

En el caso del Indicador de Inmigración (I-INMG), para el desarrollo del estudio de 2011 se ha partido del análisis de la evolución de los Barrios con concentraciones significativas de población inmigrante identificados previamente en el año 2006, viendo primero si seguían o no cumpliendo esta condición en el año 2011. Posteriormente, se han identificado las nuevas Áreas Estadísticas con concentraciones significativas de población inmigrante (AE-INMG) no coincidentes con Barrios identificados en el Catálogo de 2006, incluyendo también las ciudades que no contaban con Barrios de este tipo en el año 2006.

Una vez identificadas las secciones censales que en 2011 superan los umbrales de referencia del Indicador de Inmigración (I-INMG), se procede a agrupar estas secciones en Áreas Estadísticas con concentraciones significativas de población inmigrante (AE-INMG).

La metodología detallada completa puede consultarse en:

https://apps.fomento.gob.es/BarriosVulnerables/static/adjunto/Sintesis_metodologica_general_catalogo_bbvv.pdf

Datos sociodemográficos (Censo 2011)	Sección censal 2800505012		AE-INMG 28005005	
	Valores absolutos	%	Valores absolutos	%
Población total	3.110		14.550	
Población nacida en el extranjero total	1.345	43,25	3.870	26,60
Población nacida en el extranjero (excepto UE-15)	1.335	42,93	3.760	25,84

	Sección	AE-INMG	Municipio	Comunidad Autónoma	España
INDICADOR DE INMIGRACIÓN (I-INMG)	42,93	25,84	18,92	14,60	9,99
INDICADORES BÁSICOS DE VULNERABILIDAD URBANA (IBVU) (4)					
IBVU Estudios (5)	7,91	10,86	8,09	7,69	10,92
IBVU Vivienda (6)	0,00	1,63	4,53	4,40	6,99
IBVU Paro (7)	28,65	31,59	29,34	23,12	29,64

(4) Además del Indicador de Inmigración (I-INMG) se ofrecen los valores de los 3 Indicadores Básicos de Vulnerabilidad Urbana (IBVU) para poder analizar la situación de cada sección censal y AE-INMG en relación con los valores de referencia de vulnerabilidad para estos 3 indicadores.

(5) IBVU Estudios: Porcentaje de población analfabeta y sin estudios de 16 años o más, sobre el total de población de 16 años o más. Valor de referencia de vulnerabilidad (2011): 16,38%.

(6) IBVU Vivienda: Porcentaje de viviendas familiares (principales, secundarias, vacías) en edificios en estado en estado ruinoso, malo o deficiente, sobre el total de viviendas familiares (principales, secundarias, vacías). Valor de referencia de vulnerabilidad (2011): 17,50 %.

(7) IBVU Paro: Porcentaje de la población de 16 años o más en situación de paro, respecto al total de población activa de 16 años o más. Valor de referencia de vulnerabilidad (2011): 42,33 %.

Definiciones

ÁREA ESTADÍSTICA CON CONCENTRACIONES SIGNIFICATIVAS DE POBLACIÓN INMIGRANTE (AE-INMG)

Agrupación de secciones censales colindantes y de cierta homogeneidad urbanística, de entre 3.500 y 15.000 habitantes en las que el valor de Indicador de Inmigración (I-INMG) del conjunto supera el valor establecido como referencia (20%).

INDICADOR DE INMIGRACIÓN (I-INMG)

Porcentaje de población nacida en países no pertenecientes a la UE-14, respecto a la población total. Se calcula restando al número total de nacidos en el extranjero, los nacidos en los países de la UE-14: Alemania; Austria; Bélgica; Dinamarca; Finlandia; Francia; Reino Unido; Grecia; Irlanda; Italia; Luxemburgo; Países Bajos; Portugal; y Suecia.

Síntesis Metodológica

El cuerpo de estudio del Catálogo de Barrios Vulnerables de 2011 sigue el criterio establecido en los Catálogos anteriores: centrándose en los municipios mayores de 50.000 habitantes y capitales de provincia. Los trabajos del Catálogo de 2011, siguen la misma metodología que los de 1991, 2001, y 2006, con la única particularidad de que sólo identifican las Áreas Estadísticas Vulnerables, sin realizar el análisis urbanístico detallado que permitía identificar a partir de ellas los Barrios Vulnerables. En el Catálogo de 2011 se han delimitado AE-INMG (Área Estadística con concentraciones significativas de población inmigrante) y AEV (Áreas Estadísticas Vulnerables según los 3 Indicadores Básicos de Vulnerabilidad Urbana: IBVU Estudios, IBVU Vivienda o IBVU Paro). Estas delimitaciones son independientes y pueden superponerse para su análisis en el Visor del Catálogo.

En el caso del Indicador de Inmigración (I-INMG), para el desarrollo del estudio de 2011 se ha partido del análisis de la evolución de los Barrios con concentraciones significativas de población inmigrante identificados previamente en el año 2006, viendo primero si seguían o no cumpliendo esta condición en el año 2011. Posteriormente, se han identificado las nuevas Áreas Estadísticas con concentraciones significativas de población inmigrante (AE-INMG) no coincidentes con Barrios identificados en el Catálogo de 2006, incluyendo también las ciudades que no contaban con Barrios de este tipo en el año 2006.

Una vez identificadas las secciones censales que en 2011 superan los umbrales de referencia del Indicador de Inmigración (I-INMG), se procede a agrupar estas secciones en Áreas Estadísticas con concentraciones significativas de población inmigrante (AE-INMG).

La metodología detallada completa puede consultarse en:

https://apps.fomento.gob.es/BarriosVulnerables/static/adjunto/Sintesis_metodologica_general_catalogo_bbvv.pdf

Datos sociodemográficos (Censo 2011)	Sección censal 2800505024		AE-INMG 28005005	
	Valores absolutos	%	Valores absolutos	%
Población total	1.550		14.550	
Población nacida en el extranjero total	230	14,84	3.870	26,60
Población nacida en el extranjero (excepto UE-15)	230	14,84	3.760	25,84

	Sección	AE-INMG	Municipio	Comunidad Autónoma	España
INDICADOR DE INMIGRACIÓN (I-INMG)	14,84	25,84	18,92	14,60	9,99
INDICADORES BÁSICOS DE VULNERABILIDAD URBANA (IBVU) (4)					
IBVU Estudios (5)	17,24	10,86	8,09	7,69	10,92
IBVU Vivienda (6)	4,48	1,63	4,53	4,40	6,99
IBVU Paro (7)	29,45	31,59	29,34	23,12	29,64

(4) Además del Indicador de Inmigración (I-INMG) se ofrecen los valores de los 3 Indicadores Básicos de Vulnerabilidad Urbana (IBVU) para poder analizar la situación de cada sección censal y AE-INMG en relación con los valores de referencia de vulnerabilidad para estos 3 indicadores.

(5) IBVU Estudios: Porcentaje de población analfabeta y sin estudios de 16 años o más, sobre el total de población de 16 años o más. Valor de referencia de vulnerabilidad (2011): 16,38%.

(6) IBVU Vivienda: Porcentaje de viviendas familiares (principales, secundarias, vacías) en edificios en estado en estado ruinoso, malo o deficiente, sobre el total de viviendas familiares (principales, secundarias, vacías). Valor de referencia de vulnerabilidad (2011): 17,50 %.

(7) IBVU Paro: Porcentaje de la población de 16 años o más en situación de paro, respecto al total de población activa de 16 años o más. Valor de referencia de vulnerabilidad (2011): 42,33 %.

Definiciones

ÁREA ESTADÍSTICA CON CONCENTRACIONES SIGNIFICATIVAS DE POBLACIÓN INMIGRANTE (AE-INMG)

Agrupación de secciones censales colindantes y de cierta homogeneidad urbanística, de entre 3.500 y 15.000 habitantes en las que el valor de Indicador de Inmigración (I-INMG) del conjunto supera el valor establecido como referencia (20%).

INDICADOR DE INMIGRACIÓN (I-INMG)

Porcentaje de población nacida en países no pertenecientes a la UE-14, respecto a la población total. Se calcula restando al número total de nacidos en el extranjero, los nacidos en los países de la UE-14: Alemania; Austria; Bélgica; Dinamarca; Finlandia; Francia; Reino Unido; Grecia; Irlanda; Italia; Luxemburgo; Países Bajos; Portugal; y Suecia.

Síntesis Metodológica

El cuerpo de estudio del Catálogo de Barrios Vulnerables de 2011 sigue el criterio establecido en los Catálogos anteriores: centrándose en los municipios mayores de 50.000 habitantes y capitales de provincia. Los trabajos del Catálogo de 2011, siguen la misma metodología que los de 1991, 2001, y 2006, con la única particularidad de que sólo identifican las Áreas Estadísticas Vulnerables, sin realizar el análisis urbanístico detallado que permitía identificar a partir de ellas los Barrios Vulnerables. En el Catálogo de 2011 se han delimitado AE-INMG (Área Estadística con concentraciones significativas de población inmigrante) y AEV (Áreas Estadísticas Vulnerables según los 3 Indicadores Básicos de Vulnerabilidad Urbana: IBVU Estudios, IBVU Vivienda o IBVU Paro). Estas delimitaciones son independientes y pueden superponerse para su análisis en el Visor del Catálogo.

En el caso del Indicador de Inmigración (I-INMG), para el desarrollo del estudio de 2011 se ha partido del análisis de la evolución de los Barrios con concentraciones significativas de población inmigrante identificados previamente en el año 2006, viendo primero si seguían o no cumpliendo esta condición en el año 2011. Posteriormente, se han identificado las nuevas Áreas Estadísticas con concentraciones significativas de población inmigrante (AE-INMG) no coincidentes con Barrios identificados en el Catálogo de 2006, incluyendo también las ciudades que no contaban con Barrios de este tipo en el año 2006.

Una vez identificadas las secciones censales que en 2011 superan los umbrales de referencia del Indicador de Inmigración (I-INMG), se procede a agrupar estas secciones en Áreas Estadísticas con concentraciones significativas de población inmigrante (AE-INMG).

La metodología detallada completa puede consultarse en:

https://apps.fomento.gob.es/BarriosVulnerables/static/adjunto/Sintesis_metodologica_general_catalogo_bbvv.pdf

Datos sociodemográficos (Censo 2011)	Sección censal 2800505025		AE-INMG 28005005	
	Valores absolutos	%	Valores absolutos	%
Población total	1.340		14.550	
Población nacida en el extranjero total	385	28,73	3.870	26,60
Población nacida en el extranjero (excepto UE-15)	385	28,73	3.760	25,84

	Sección	AE-INMG	Municipio	Comunidad Autónoma	España
INDICADOR DE INMIGRACIÓN (I-INMG)	28,73	25,84	18,92	14,60	9,99
INDICADORES BÁSICOS DE VULNERABILIDAD URBANA (IBVU) (4)					
IBVU Estudios (5)	5,56	10,86	8,09	7,69	10,92
IBVU Vivienda (6)	0,00	1,63	4,53	4,40	6,99
IBVU Paro (7)	20,47	31,59	29,34	23,12	29,64

(4) Además del Indicador de Inmigración (I-INMG) se ofrecen los valores de los 3 Indicadores Básicos de Vulnerabilidad Urbana (IBVU) para poder analizar la situación de cada sección censal y AE-INMG en relación con los valores de referencia de vulnerabilidad para estos 3 indicadores.

(5) IBVU Estudios: Porcentaje de población analfabeta y sin estudios de 16 años o más, sobre el total de población de 16 años o más. Valor de referencia de vulnerabilidad (2011): 16,38%.

(6) IBVU Vivienda: Porcentaje de viviendas familiares (principales, secundarias, vacías) en edificios en estado en estado ruinoso, malo o deficiente, sobre el total de viviendas familiares (principales, secundarias, vacías). Valor de referencia de vulnerabilidad (2011): 17,50 %.

(7) IBVU Paro: Porcentaje de la población de 16 años o más en situación de paro, respecto al total de población activa de 16 años o más. Valor de referencia de vulnerabilidad (2011): 42,33 %.

Definiciones

ÁREA ESTADÍSTICA CON CONCENTRACIONES SIGNIFICATIVAS DE POBLACIÓN INMIGRANTE (AE-INMG)

Agrupación de secciones censales colindantes y de cierta homogeneidad urbanística, de entre 3.500 y 15.000 habitantes en las que el valor de Indicador de Inmigración (I-INMG) del conjunto supera el valor establecido como referencia (20%).

INDICADOR DE INMIGRACIÓN (I-INMG)

Porcentaje de población nacida en países no pertenecientes a la UE-14, respecto a la población total. Se calcula restando al número total de nacidos en el extranjero, los nacidos en los países de la UE-14: Alemania; Austria; Bélgica; Dinamarca; Finlandia; Francia; Reino Unido; Grecia; Irlanda; Italia; Luxemburgo; Países Bajos; Portugal; y Suecia.

Síntesis Metodológica

El cuerpo de estudio del Catálogo de Barrios Vulnerables de 2011 sigue el criterio establecido en los Catálogos anteriores: centrándose en los municipios mayores de 50.000 habitantes y capitales de provincia. Los trabajos del Catálogo de 2011, siguen la misma metodología que los de 1991, 2001, y 2006, con la única particularidad de que sólo identifican las Áreas Estadísticas Vulnerables, sin realizar el análisis urbanístico detallado que permitía identificar a partir de ellas los Barrios Vulnerables. En el Catálogo de 2011 se han delimitado AE-INMG (Área Estadística con concentraciones significativas de población inmigrante) y AEV (Áreas Estadísticas Vulnerables según los 3 Indicadores Básicos de Vulnerabilidad Urbana: IBVU Estudios, IBVU Vivienda o IBVU Paro). Estas delimitaciones son independientes y pueden superponerse para su análisis en el Visor del Catálogo.

En el caso del Indicador de Inmigración (I-INMG), para el desarrollo del estudio de 2011 se ha partido del análisis de la evolución de los Barrios con concentraciones significativas de población inmigrante identificados previamente en el año 2006, viendo primero si seguían o no cumpliendo esta condición en el año 2011. Posteriormente, se han identificado las nuevas Áreas Estadísticas con concentraciones significativas de población inmigrante (AE-INMG) no coincidentes con Barrios identificados en el Catálogo de 2006, incluyendo también las ciudades que no contaban con Barrios de este tipo en el año 2006.

Una vez identificadas las secciones censales que en 2011 superan los umbrales de referencia del Indicador de Inmigración (I-INMG), se procede a agrupar estas secciones en Áreas Estadísticas con concentraciones significativas de población inmigrante (AE-INMG).

La metodología detallada completa puede consultarse en:

https://apps.fomento.gob.es/BarriosVulnerables/static/adjunto/Sintesis_metodologica_general_catalogo_bbvv.pdf

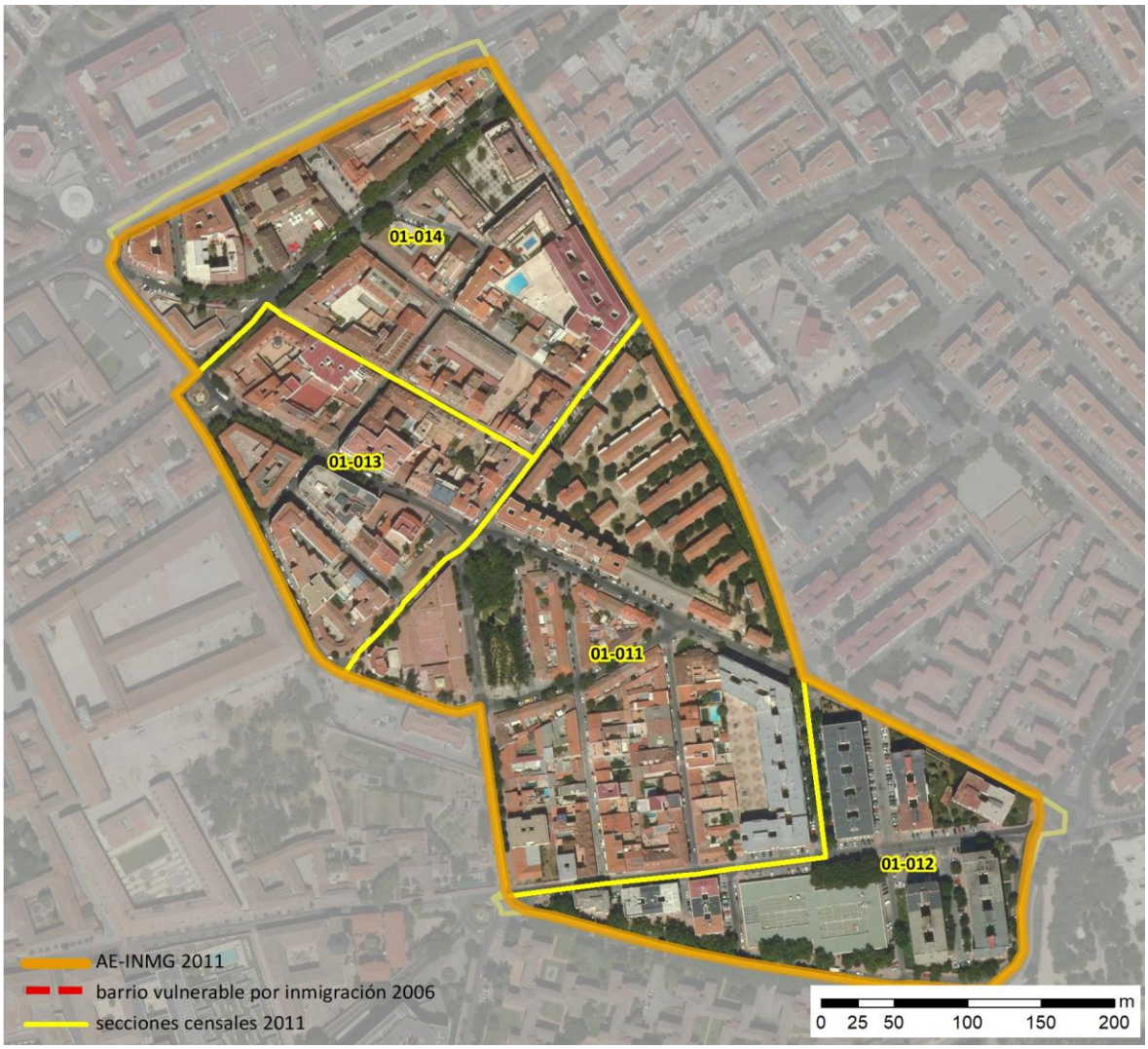

Localización en detalle del AE-INMG

Datos básicos del AE-INMG (1)

Población total	5.750
Población nacida en el extranjero total	1.490
Población nacida en el extranjero (excepto UE-15)	1.325
Densidad población (hab/Km²)	29.367,24
Superficie (ha)	19,58
Nº de secciones censales	4

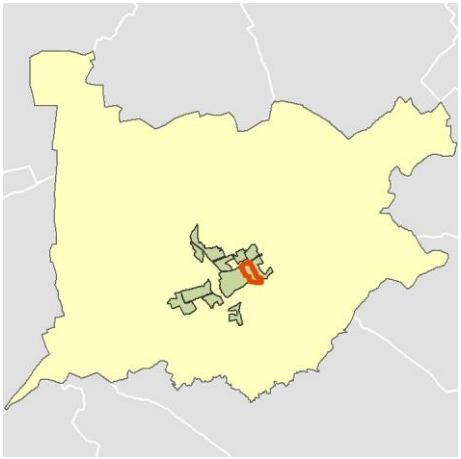

Localización del AE-INMG dentro del término municipal

	Valor del AE-INMG	Valor de referencia (2)
INDICADOR DE INMIGRACIÓN (I-INMG) (3)	**23,04 %**	20,00%

(1) Área Estadística con concentraciones significativas de población inmigrante (AE-INMG)

(2) Valor que se ha tomado como referencia para este estudio

(3) Indicador de Inmigración: (I-INMG): Porcentaje de población nacida en países no pertenecientes a la UE-14, respecto a la población total. Se calcula restando al número total de nacidos en el extranjero, los nacidos en los países de la UE-14: Alemania; Austria; Bélgica; Dinamarca; Finlandia; Francia; Reino Unido; Grecia; Irlanda; Italia; Luxemburgo; Países Bajos; Portugal; y Suecia.

Datos sociodemográficos (Censo 2011)	Sección censal 2800501011		AE-INMG 28005006	
	Valores absolutos	%	Valores absolutos	%
Población total	2.035		5.750	
Población nacida en el extranjero total	900	44,23	1.490	25,91
Población nacida en el extranjero (excepto UE-15)	900	44,23	1.325	23,04

	Sección	AE-INMG	Municipio	Comunidad Autónoma	España
INDICADOR DE INMIGRACIÓN (I-INMG)	44,23	23,04	18,92	14,60	9,99
INDICADORES BÁSICOS DE VULNERABILIDAD URBANA (IBVU) (4)					
IBVU Estudios (5)	15,66	10,55	8,09	7,69	10,92
IBVU Vivienda (6)	1,14	0,39	4,53	4,40	6,99
IBVU Paro (7)	41,45	30,00	29,34	23,12	29,64

(4) Además del Indicador de Inmigración (I-INMG) se ofrecen los valores de los 3 Indicadores Básicos de Vulnerabilidad Urbana (IBVU) para poder analizar la situación de cada sección censal y AE-INMG en relación con los valores de referencia de vulnerabilidad para estos 3 indicadores.

(5) IBVU Estudios: Porcentaje de población analfabeta y sin estudios de 16 años o más, sobre el total de población de 16 años o más. Valor de referencia de vulnerabilidad (2011): 16,38%.

(6) IBVU Vivienda: Porcentaje de viviendas familiares (principales, secundarias, vacías) en edificios en estado en estado ruinoso, malo o deficiente, sobre el total de viviendas familiares (principales, secundarias, vacías). Valor de referencia de vulnerabilidad (2011): 17,50 %.

(7) IBVU Paro: Porcentaje de la población de 16 años o más en situación de paro, respecto al total de población activa de 16 años o más. Valor de referencia de vulnerabilidad (2011): 42,33 %.

Definiciones

ÁREA ESTADÍSTICA CON CONCENTRACIONES SIGNIFICATIVAS DE POBLACIÓN INMIGRANTE (AE-INMG)

Agrupación de secciones censales colindantes y de cierta homogeneidad urbanística, de entre 3.500 y 15.000 habitantes en las que el valor de Indicador de Inmigración (I-INMG) del conjunto supera el valor establecido como referencia (20%).

INDICADOR DE INMIGRACIÓN (I-INMG)

Porcentaje de población nacida en países no pertenecientes a la UE-14, respecto a la población total. Se calcula restando al número total de nacidos en el extranjero, los nacidos en los países de la UE-14: Alemania; Austria; Bélgica; Dinamarca; Finlandia; Francia; Reino Unido; Grecia; Irlanda; Italia; Luxemburgo; Países Bajos; Portugal; y Suecia.

Síntesis Metodológica

El cuerpo de estudio del Catálogo de Barrios Vulnerables de 2011 sigue el criterio establecido en los Catálogos anteriores: centrándose en los municipios mayores de 50.000 habitantes y capitales de provincia. Los trabajos del Catálogo de 2011, siguen la misma metodología que los de 1991, 2001, y 2006, con la única particularidad de que sólo identifican las Áreas Estadísticas Vulnerables, sin realizar el análisis urbanístico detallado que permitía identificar a partir de ellas los Barrios Vulnerables. En el Catálogo de 2011 se han delimitado AE-INMG (Área Estadística con concentraciones significativas de población inmigrante) y AEV (Áreas Estadísticas Vulnerables según los 3 Indicadores Básicos de Vulnerabilidad Urbana: IBVU Estudios, IBVU Vivienda o IBVU Paro). Estas delimitaciones son independientes y pueden superponerse para su análisis en el Visor del Catálogo.

En el caso del Indicador de Inmigración (I-INMG), para el desarrollo del estudio de 2011 se ha partido del análisis de la evolución de los Barrios con concentraciones significativas de población inmigrante identificados previamente en el año 2006, viendo primero si seguían o no cumpliendo esta condición en el año 2011. Posteriormente, se han identificado las nuevas Áreas Estadísticas con concentraciones significativas de población inmigrante (AE-INMG) no coincidentes con Barrios identificados en el Catálogo de 2006, incluyendo también las ciudades que no contaban con Barrios de este tipo en el año 2006.

Una vez identificadas las secciones censales que en 2011 superan los umbrales de referencia del Indicador de Inmigración (I-INMG), se procede a agrupar estas secciones en Áreas Estadísticas con concentraciones significativas de población inmigrante (AE-INMG).

La metodología detallada completa puede consultarse en:

https://apps.fomento.gob.es/BarriosVulnerables/static/adjunto/Sintesis_metodologica_general_catalogo_bbvv.pdf

Datos sociodemográficos (Censo 2011)	Sección censal 2800501012		AE-INMG 28005006	
	Valores absolutos	%	Valores absolutos	%
Población total	1.475		5.750	
Población nacida en el extranjero total	340	23,05	1.490	25,91
Población nacida en el extranjero (excepto UE-15)	300	20,34	1.325	23,04

	Sección	AE-INMG	Municipio	Comunidad Autónoma	España
INDICADOR DE INMIGRACIÓN (I-INMG)	20,34	23,04	18,92	14,60	9,99
INDICADORES BÁSICOS DE VULNERABILIDAD URBANA (IBVU) (4)					
IBVU Estudios (5)	12,18	10,55	8,09	7,69	10,92
IBVU Vivienda (6)	0,00	0,39	4,53	4,40	6,99
IBVU Paro (7)	21,92	30,00	29,34	23,12	29,64

(4) Además del Indicador de Inmigración (I-INMG) se ofrecen los valores de los 3 Indicadores Básicos de Vulnerabilidad Urbana (IBVU) para poder analizar la situación de cada sección censal y AE-INMG en relación con los valores de referencia de vulnerabilidad para estos 3 indicadores.

(5) IBVU Estudios: Porcentaje de población analfabeta y sin estudios de 16 años o más, sobre el total de población de 16 años o más. Valor de referencia de vulnerabilidad (2011): 16,38%.

(6) IBVU Vivienda: Porcentaje de viviendas familiares (principales, secundarias, vacías) en edificios en estado en estado ruinoso, malo o deficiente, sobre el total de viviendas familiares (principales, secundarias, vacías). Valor de referencia de vulnerabilidad (2011): 17,50 %.

(7) IBVU Paro: Porcentaje de la población de 16 años o más en situación de paro, respecto al total de población activa de 16 años o más. Valor de referencia de vulnerabilidad (2011): 42,33 %.

Definiciones

ÁREA ESTADÍSTICA CON CONCENTRACIONES SIGNIFICATIVAS DE POBLACIÓN INMIGRANTE (AE-INMG)

Agrupación de secciones censales colindantes y de cierta homogeneidad urbanística, de entre 3.500 y 15.000 habitantes en las que el valor de Indicador de Inmigración (I-INMG) del conjunto supera el valor establecido como referencia (20%).

INDICADOR DE INMIGRACIÓN (I-INMG)

Porcentaje de población nacida en países no pertenecientes a la UE-14, respecto a la población total. Se calcula restando al número total de nacidos en el extranjero, los nacidos en los países de la UE-14: Alemania; Austria; Bélgica; Dinamarca; Finlandia; Francia; Reino Unido; Grecia; Irlanda; Italia; Luxemburgo; Países Bajos; Portugal; y Suecia.

Síntesis Metodológica

El cuerpo de estudio del Catálogo de Barrios Vulnerables de 2011 sigue el criterio establecido en los Catálogos anteriores: centrándose en los municipios mayores de 50.000 habitantes y capitales de provincia. Los trabajos del Catálogo de 2011, siguen la misma metodología que los de 1991, 2001, y 2006, con la única particularidad de que sólo identifican las Áreas Estadísticas Vulnerables, sin realizar el análisis urbanístico detallado que permitía identificar a partir de ellas los Barrios Vulnerables. En el Catálogo de 2011 se han delimitado AE-INMG (Área Estadística con concentraciones significativas de población inmigrante) y AEV (Áreas Estadísticas Vulnerables según los 3 Indicadores Básicos de Vulnerabilidad Urbana: IBVU Estudios, IBVU Vivienda o IBVU Paro). Estas delimitaciones son independientes y pueden superponerse para su análisis en el Visor del Catálogo.

En el caso del Indicador de Inmigración (I-INMG), para el desarrollo del estudio de 2011 se ha partido del análisis de la evolución de los Barrios con concentraciones significativas de población inmigrante identificados previamente en el año 2006, viendo primero si seguían o no cumpliendo esta condición en el año 2011. Posteriormente, se han identificado las nuevas Áreas Estadísticas con concentraciones significativas de población inmigrante (AE-INMG) no coincidentes con Barrios identificados en el Catálogo de 2006, incluyendo también las ciudades que no contaban con Barrios de este tipo en el año 2006.

Una vez identificadas las secciones censales que en 2011 superan los umbrales de referencia del Indicador de Inmigración (I-INMG), se procede a agrupar estas secciones en Áreas Estadísticas con concentraciones significativas de población inmigrante (AE-INMG).

La metodología detallada completa puede consultarse en:

https://apps.fomento.gob.es/BarriosVulnerables/static/adjunto/Sintesis_metodologica_general_catalogo_bbvv.pdf

Datos sociodemográficos (Censo 2011)	Sección censal 2800501013		AE-INMG 28005006	
	Valores absolutos	%	Valores absolutos	%
Población total	1.040		5.750	
Población nacida en el extranjero total	155	14,90	1.490	25,91
Población nacida en el extranjero (excepto UE-15)	125	12,02	1.325	23,04

	Sección	AE-INMG	Municipio	Comunidad Autónoma	España
INDICADOR DE INMIGRACIÓN (I-INMG)	12,02	23,04	18,92	14,60	9,99
INDICADORES BÁSICOS DE VULNERABILIDAD URBANA (IBVU) (4)					
IBVU Estudios (5)	4,79	10,55	8,09	7,69	10,92
IBVU Vivienda (6)	0,00	0,39	4,53	4,40	6,99
IBVU Paro (7)	29,63	30,00	29,34	23,12	29,64

(4) Además del Indicador de Inmigración (I-INMG) se ofrecen los valores de los 3 Indicadores Básicos de Vulnerabilidad Urbana (IBVU) para poder analizar la situación de cada sección censal y AE-INMG en relación con los valores de referencia de vulnerabilidad para estos 3 indicadores.

(5) IBVU Estudios: Porcentaje de población analfabeta y sin estudios de 16 años o más, sobre el total de población de 16 años o más. Valor de referencia de vulnerabilidad (2011): 16,38%.

(6) IBVU Vivienda: Porcentaje de viviendas familiares (principales, secundarias, vacías) en edificios en estado en estado ruinoso, malo o deficiente, sobre el total de viviendas familiares (principales, secundarias, vacías). Valor de referencia de vulnerabilidad (2011): 17,50 %.

(7) IBVU Paro: Porcentaje de la población de 16 años o más en situación de paro, respecto al total de población activa de 16 años o más. Valor de referencia de vulnerabilidad (2011): 42,33 %.

Definiciones

ÁREA ESTADÍSTICA CON CONCENTRACIONES SIGNIFICATIVAS DE POBLACIÓN INMIGRANTE (AE-INMG)

Agrupación de secciones censales colindantes y de cierta homogeneidad urbanística, de entre 3.500 y 15.000 habitantes en las que el valor de Indicador de Inmigración (I-INMG) del conjunto supera el valor establecido como referencia (20%).

INDICADOR DE INMIGRACIÓN (I-INMG)

Porcentaje de población nacida en países no pertenecientes a la UE-14, respecto a la población total. Se calcula restando al número total de nacidos en el extranjero, los nacidos en los países de la UE-14: Alemania; Austria; Bélgica; Dinamarca; Finlandia; Francia; Reino Unido; Grecia; Irlanda; Italia; Luxemburgo; Países Bajos; Portugal; y Suecia.

Síntesis Metodológica

El cuerpo de estudio del Catálogo de Barrios Vulnerables de 2011 sigue el criterio establecido en los Catálogos anteriores: centrándose en los municipios mayores de 50.000 habitantes y capitales de provincia. Los trabajos del Catálogo de 2011, siguen la misma metodología que los de 1991, 2001, y 2006, con la única particularidad de que sólo identifican las Áreas Estadísticas Vulnerables, sin realizar el análisis urbanístico detallado que permitía identificar a partir de ellas los Barrios Vulnerables. En el Catálogo de 2011 se han delimitado AE-INMG (Área Estadística con concentraciones significativas de población inmigrante) y AEV (Áreas Estadísticas Vulnerables según los 3 Indicadores Básicos de Vulnerabilidad Urbana: IBVU Estudios, IBVU Vivienda o IBVU Paro). Estas delimitaciones son independientes y pueden superponerse para su análisis en el Visor del Catálogo.

En el caso del Indicador de Inmigración (I-INMG), para el desarrollo del estudio de 2011 se ha partido del análisis de la evolución de los Barrios con concentraciones significativas de población inmigrante identificados previamente en el año 2006, viendo primero si seguían o no cumpliendo esta condición en el año 2011. Posteriormente, se han identificado las nuevas Áreas Estadísticas con concentraciones significativas de población inmigrante (AE-INMG) no coincidentes con Barrios identificados en el Catálogo de 2006, incluyendo también las ciudades que no contaban con Barrios de este tipo en el año 2006.

Una vez identificadas las secciones censales que en 2011 superan los umbrales de referencia del Indicador de Inmigración (I-INMG), se procede a agrupar estas secciones en Áreas Estadísticas con concentraciones significativas de población inmigrante (AE-INMG).

La metodología detallada completa puede consultarse en:

https://apps.fomento.gob.es/BarriosVulnerables/static/adjunto/Sintesis_metodologica_general_catalogo_bbvv.pdf

Datos sociodemográficos (Censo 2011)	Sección censal 2800501014 Valores absolutos	%	AE-INMG 28005006 Valores absolutos	%
Población total	1.200		5.750	
Población nacida en el extranjero total	95	7,92	1.490	25,91
Población nacida en el extranjero (excepto UE-15)	0	0,00	1.325	23,04

	Sección	AE-INMG	Municipio	Comunidad Autónoma	España
INDICADOR DE INMIGRACIÓN (I-INMG)	0,00	23,04	18,92	14,60	9,99
INDICADORES BÁSICOS DE VULNERABILIDAD URBANA (IBVU) (4)					
IBVU Estudios (5)	6,14	10,55	8,09	7,69	10,92
IBVU Vivienda (6)	0,00	0,39	4,53	4,40	6,99
IBVU Paro (7)	23,29	30,00	29,34	23,12	29,64

(4) Además del Indicador de Inmigración (I-INMG) se ofrecen los valores de los 3 Indicadores Básicos de Vulnerabilidad Urbana (IBVU) para poder analizar la situación de cada sección censal y AE-INMG en relación con los valores de referencia de vulnerabilidad para estos 3 indicadores.

(5) IBVU Estudios: Porcentaje de población analfabeta y sin estudios de 16 años o más, sobre el total de población de 16 años o más. Valor de referencia de vulnerabilidad (2011): 16,38%.

(6) IBVU Vivienda: Porcentaje de viviendas familiares (principales, secundarias, vacías) en edificios en estado en estado ruinoso, malo o deficiente, sobre el total de viviendas familiares (principales, secundarias, vacías). Valor de referencia de vulnerabilidad (2011): 17,50 %.

(7) IBVU Paro: Porcentaje de la población de 16 años o más en situación de paro, respecto al total de población activa de 16 años o más. Valor de referencia de vulnerabilidad (2011): 42,33 %.

Definiciones

ÁREA ESTADÍSTICA CON CONCENTRACIONES SIGNIFICATIVAS DE POBLACIÓN INMIGRANTE (AE-INMG)

Agrupación de secciones censales colindantes y de cierta homogeneidad urbanística, de entre 3.500 y 15.000 habitantes en las que el valor de Indicador de Inmigración (I-INMG) del conjunto supera el valor establecido como referencia (20%).

INDICADOR DE INMIGRACIÓN (I-INMG)

Porcentaje de población nacida en países no pertenecientes a la UE-14, respecto a la población total. Se calcula restando al número total de nacidos en el extranjero, los nacidos en los países de la UE-14: Alemania; Austria; Bélgica; Dinamarca; Finlandia; Francia; Reino Unido; Grecia; Irlanda; Italia; Luxemburgo; Países Bajos; Portugal; y Suecia.

Síntesis Metodológica

El cuerpo de estudio del Catálogo de Barrios Vulnerables de 2011 sigue el criterio establecido en los Catálogos anteriores: centrándose en los municipios mayores de 50.000 habitantes y capitales de provincia. Los trabajos del Catálogo de 2011, siguen la misma metodología que los de 1991, 2001, y 2006, con la única particularidad de que sólo identifican las Áreas Estadísticas Vulnerables, sin realizar el análisis urbanístico detallado que permitía identificar a partir de ellas los Barrios Vulnerables. En el Catálogo de 2011 se han delimitado AE-INMG (Área Estadística con concentraciones significativas de población inmigrante) y AEV (Áreas Estadísticas Vulnerables según los 3 Indicadores Básicos de Vulnerabilidad Urbana: IBVU Estudios, IBVU Vivienda o IBVU Paro). Estas delimitaciones son independientes y pueden superponerse para su análisis en el Visor del Catálogo.

En el caso del Indicador de Inmigración (I-INMG), para el desarrollo del estudio de 2011 se ha partido del análisis de la evolución de los Barrios con concentraciones significativas de población inmigrante identificados previamente en el año 2006, viendo primero si seguían o no cumpliendo esta condición en el año 2011. Posteriormente, se han identificado las nuevas Áreas Estadísticas con concentraciones significativas de población inmigrante (AE-INMG) no coincidentes con Barrios identificados en el Catálogo de 2006, incluyendo también las ciudades que no contaban con Barrios de este tipo en el año 2006.

Una vez identificadas las secciones censales que en 2011 superan los umbrales de referencia del Indicador de Inmigración (I-INMG), se procede a agrupar estas secciones en Áreas Estadísticas con concentraciones significativas de población inmigrante (AE-INMG).

La metodología detallada completa puede consultarse en:

https://apps.fomento.gob.es/BarriosVulnerables/static/adjunto/Sintesis_metodologica_general_catalogo_bbvv.pdf

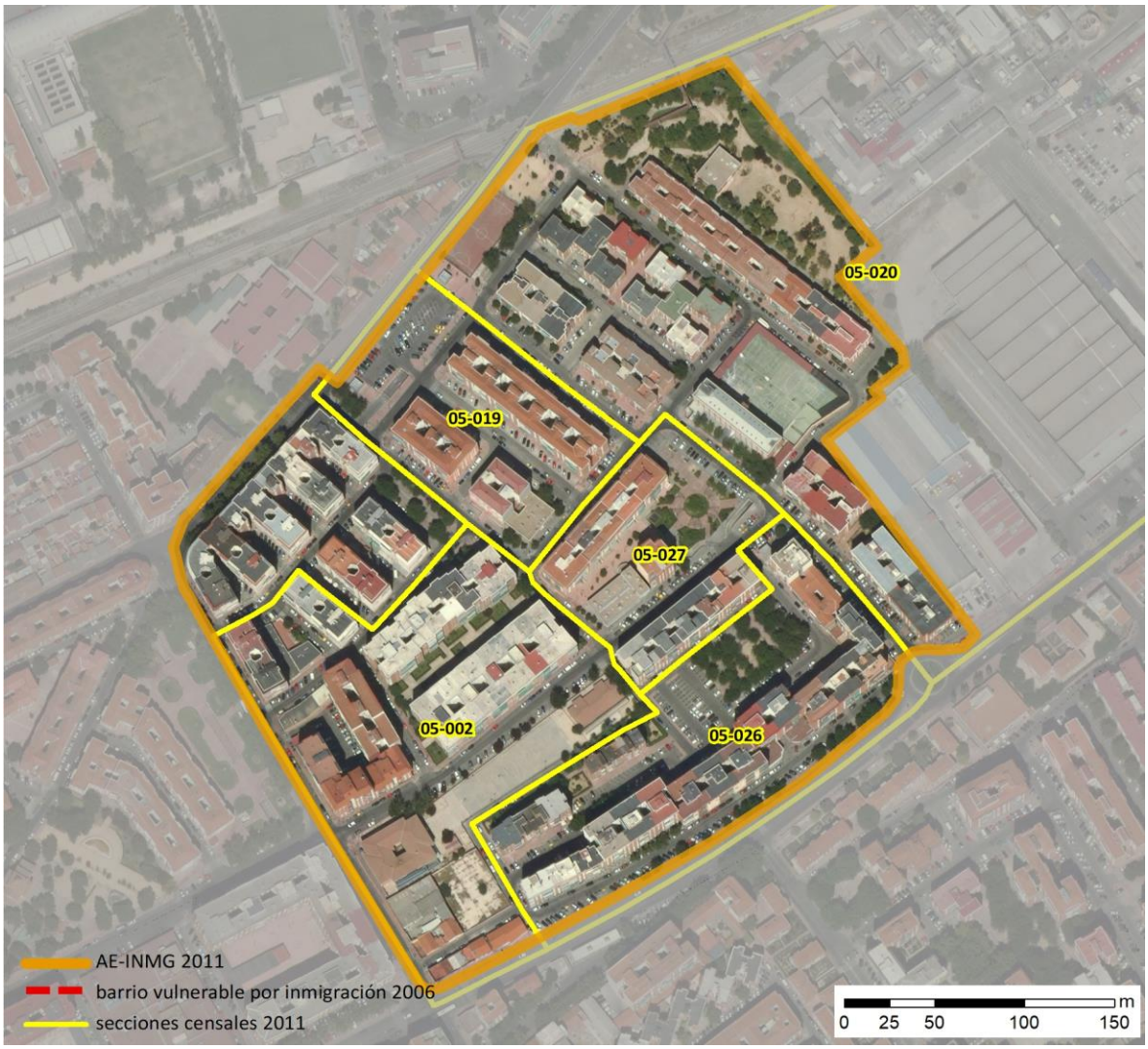

Localización en detalle del AE-INMG

Datos básicos del AE-INMG (1)

Población total	6.605
Población nacida en el extranjero total	1.405
Población nacida en el extranjero (excepto UE-15)	1.340
Densidad población (hab/Km²)	2.285,60
Superficie (ha)	288,98
Nº de secciones censales	5

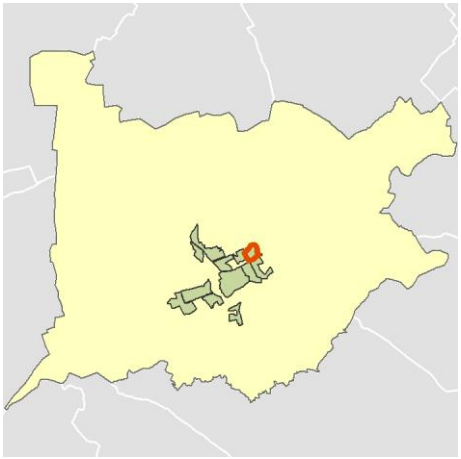

Localización del AE-INMG dentro del término municipal

	Valor del AE-INMG	Valor de referencia (2)
INDICADOR DE INMIGRACIÓN (I-INMG) (3)	**20,29 %**	20,00%

(1) Área Estadística con concentraciones significativas de población inmigrante (AE-INMG)

(2) Valor que se ha tomado como referencia para este estudio

(3) Indicador de Inmigración: (I-INMG): Porcentaje de población nacida en países no pertenecientes a la UE-14, respecto a la población total. Se calcula restando al número total de nacidos en el extranjero, los nacidos en los países de la UE-14: Alemania; Austria; Bélgica; Dinamarca; Finlandia; Francia; Reino Unido; Grecia; Irlanda; Italia; Luxemburgo; Países Bajos; Portugal; y Suecia.

Datos sociodemográficos (Censo 2011)	Sección censal 2800505002		AE-INMG 28005007	
	Valores absolutos	%	Valores absolutos	%
Población total	1.740		6.605	
Población nacida en el extranjero total	455	26,15	1.405	21,27
Población nacida en el extranjero (excepto UE-15)	430	24,71	1.340	20,29

	Sección	AE-INMG	Municipio	Comunidad Autónoma	España
INDICADOR DE INMIGRACIÓN (I-INMG)	24,71	20,29	18,92	14,60	9,99
INDICADORES BÁSICOS DE VULNERABILIDAD URBANA (IBVU) (4)					
IBVU Estudios (5)	9,29	9,76	8,09	7,69	10,92
IBVU Vivienda (6)	0,00	2,01	4,53	4,40	6,99
IBVU Paro (7)	26,60	32,95	29,34	23,12	29,64

(4) Además del Indicador de Inmigración (I-INMG) se ofrecen los valores de los 3 Indicadores Básicos de Vulnerabilidad Urbana (IBVU) para poder analizar la situación de cada sección censal y AE-INMG en relación con los valores de referencia de vulnerabilidad para estos 3 indicadores.

(5) IBVU Estudios: Porcentaje de población analfabeta y sin estudios de 16 años o más, sobre el total de población de 16 años o más. Valor de referencia de vulnerabilidad (2011): 16,38%.

(6) IBVU Vivienda: Porcentaje de viviendas familiares (principales, secundarias, vacías) en edificios en estado en estado ruinoso, malo o deficiente, sobre el total de viviendas familiares (principales, secundarias, vacías). Valor de referencia de vulnerabilidad (2011): 17,50 %.

(7) IBVU Paro: Porcentaje de la población de 16 años o más en situación de paro, respecto al total de población activa de 16 años o más. Valor de referencia de vulnerabilidad (2011): 42,33 %.

Definiciones

ÁREA ESTADÍSTICA CON CONCENTRACIONES SIGNIFICATIVAS DE POBLACIÓN INMIGRANTE (AE-INMG)

Agrupación de secciones censales colindantes y de cierta homogeneidad urbanística, de entre 3.500 y 15.000 habitantes en las que el valor de Indicador de Inmigración (I-INMG) del conjunto supera el valor establecido como referencia (20%).

INDICADOR DE INMIGRACIÓN (I-INMG)

Porcentaje de población nacida en países no pertenecientes a la UE-14, respecto a la población total. Se calcula restando al número total de nacidos en el extranjero, los nacidos en los países de la UE-14: Alemania; Austria; Bélgica; Dinamarca; Finlandia; Francia; Reino Unido; Grecia; Irlanda; Italia; Luxemburgo; Países Bajos; Portugal; y Suecia.

Síntesis Metodológica

El cuerpo de estudio del Catálogo de Barrios Vulnerables de 2011 sigue el criterio establecido en los Catálogos anteriores: centrándose en los municipios mayores de 50.000 habitantes y capitales de provincia. Los trabajos del Catálogo de 2011, siguen la misma metodología que los de 1991, 2001, y 2006, con la única particularidad de que sólo identifican las Áreas Estadísticas Vulnerables, sin realizar el análisis urbanístico detallado que permitía identificar a partir de ellas los Barrios Vulnerables. En el Catálogo de 2011 se han delimitado AE-INMG (Área Estadística con concentraciones significativas de población inmigrante) y AEV (Áreas Estadísticas Vulnerables según los 3 Indicadores Básicos de Vulnerabilidad Urbana: IBVU Estudios, IBVU Vivienda o IBVU Paro). Estas delimitaciones son independientes y pueden superponerse para su análisis en el Visor del Catálogo.

En el caso del Indicador de Inmigración (I-INMG), para el desarrollo del estudio de 2011 se ha partido del análisis de la evolución de los Barrios con concentraciones significativas de población inmigrante identificados previamente en el año 2006, viendo primero si seguían o no cumpliendo esta condición en el año 2011. Posteriormente, se han identificado las nuevas Áreas Estadísticas con concentraciones significativas de población inmigrante (AE-INMG) no coincidentes con Barrios identificados en el Catálogo de 2006, incluyendo también las ciudades que no contaban con Barrios de este tipo en el año 2006.

Una vez identificadas las secciones censales que en 2011 superan los umbrales de referencia del Indicador de Inmigración (I-INMG), se procede a agrupar estas secciones en Áreas Estadísticas con concentraciones significativas de población inmigrante (AE-INMG).

La metodología detallada completa puede consultarse en:

https://apps.fomento.gob.es/BarriosVulnerables/static/adjunto/Sintesis_metodologica_general_catalogo_bbvv.pdf

Datos sociodemográficos (Censo 2011)	Sección censal 2800505019		AE-INMG 28005007	
	Valores absolutos	%	Valores absolutos	%
Población total	1.045		6.605	
Población nacida en el extranjero total	330	31,58	1.405	21,27
Población nacida en el extranjero (excepto UE-15)	335	32,06	1.340	20,29

	Sección	AE-INMG	Municipio	Comunidad Autónoma	España
INDICADOR DE INMIGRACIÓN (I-INMG)	32,06	20,29	18,92	14,60	9,99
INDICADORES BÁSICOS DE VULNERABILIDAD URBANA (IBVU) (4)					
IBVU Estudios (5)	10,26	9,76	8,09	7,69	10,92
IBVU Vivienda (6)	0,00	2,01	4,53	4,40	6,99
IBVU Paro (7)	41,75	32,95	29,34	23,12	29,64

(4) Además del Indicador de Inmigración (I-INMG) se ofrecen los valores de los 3 Indicadores Básicos de Vulnerabilidad Urbana (IBVU) para poder analizar la situación de cada sección censal y AE-INMG en relación con los valores de referencia de vulnerabilidad para estos 3 indicadores.

(5) IBVU Estudios: Porcentaje de población analfabeta y sin estudios de 16 años o más, sobre el total de población de 16 años o más. Valor de referencia de vulnerabilidad (2011): 16,38%.

(6) IBVU Vivienda: Porcentaje de viviendas familiares (principales, secundarias, vacías) en edificios en estado en estado ruinoso, malo o deficiente, sobre el total de viviendas familiares (principales, secundarias, vacías). Valor de referencia de vulnerabilidad (2011): 17,50 %.

(7) IBVU Paro: Porcentaje de la población de 16 años o más en situación de paro, respecto al total de población activa de 16 años o más. Valor de referencia de vulnerabilidad (2011): 42,33 %.

Definiciones

ÁREA ESTADÍSTICA CON CONCENTRACIONES SIGNIFICATIVAS DE POBLACIÓN INMIGRANTE (AE-INMG)

Agrupación de secciones censales colindantes y de cierta homogeneidad urbanística, de entre 3.500 y 15.000 habitantes en las que el valor de Indicador de Inmigración (I-INMG) del conjunto supera el valor establecido como referencia (20%).

INDICADOR DE INMIGRACIÓN (I-INMG)

Porcentaje de población nacida en países no pertenecientes a la UE-14, respecto a la población total. Se calcula restando al número total de nacidos en el extranjero, los nacidos en los países de la UE-14: Alemania; Austria; Bélgica; Dinamarca; Finlandia; Francia; Reino Unido; Grecia; Irlanda; Italia; Luxemburgo; Países Bajos; Portugal; y Suecia.

Síntesis Metodológica

El cuerpo de estudio del Catálogo de Barrios Vulnerables de 2011 sigue el criterio establecido en los Catálogos anteriores: centrándose en los municipios mayores de 50.000 habitantes y capitales de provincia. Los trabajos del Catálogo de 2011, siguen la misma metodología que los de 1991, 2001, y 2006, con la única particularidad de que sólo identifican las Áreas Estadísticas Vulnerables, sin realizar el análisis urbanístico detallado que permitía identificar a partir de ellas los Barrios Vulnerables. En el Catálogo de 2011 se han delimitado AE-INMG (Área Estadística con concentraciones significativas de población inmigrante) y AEV (Áreas Estadísticas Vulnerables según los 3 Indicadores Básicos de Vulnerabilidad Urbana: IBVU Estudios, IBVU Vivienda o IBVU Paro). Estas delimitaciones son independientes y pueden superponerse para su análisis en el Visor del Catálogo.

En el caso del Indicador de Inmigración (I-INMG), para el desarrollo del estudio de 2011 se ha partido del análisis de la evolución de los Barrios con concentraciones significativas de población inmigrante identificados previamente en el año 2006, viendo primero si seguían o no cumpliendo esta condición en el año 2011. Posteriormente, se han identificado las nuevas Áreas Estadísticas con concentraciones significativas de población inmigrante (AE-INMG) no coincidentes con Barrios identificados en el Catálogo de 2006, incluyendo también las ciudades que no contaban con Barrios de este tipo en el año 2006.

Una vez identificadas las secciones censales que en 2011 superan los umbrales de referencia del Indicador de Inmigración (I-INMG), se procede a agrupar estas secciones en Áreas Estadísticas con concentraciones significativas de población inmigrante (AE-INMG).

La metodología detallada completa puede consultarse en:

https://apps.fomento.gob.es/BarriosVulnerables/static/adjunto/Sintesis_metodologica_general_catalogo_bbvv.pdf

Datos sociodemográficos (Censo 2011)	Sección censal 2800505020		AE-INMG 28005007	
	Valores absolutos	%	Valores absolutos	%
Población total	1.645		6.605	
Población nacida en el extranjero total	350	21,28	1.405	21,27
Población nacida en el extranjero (excepto UE-15)	350	21,28	1.340	20,29

	Sección	AE-INMG	Municipio	Comunidad Autónoma	España
INDICADOR DE INMIGRACIÓN (I-INMG)	21,28	20,29	18,92	14,60	9,99
INDICADORES BÁSICOS DE VULNERABILIDAD URBANA (IBVU) (4)					
IBVU Estudios (5)	12,71	9,76	8,09	7,69	10,92
IBVU Vivienda (6)	7,75	2,01	4,53	4,40	6,99
IBVU Paro (7)	33,33	32,95	29,34	23,12	29,64

(4) Además del Indicador de Inmigración (I-INMG) se ofrecen los valores de los 3 Indicadores Básicos de Vulnerabilidad Urbana (IBVU) para poder analizar la situación de cada sección censal y AE-INMG en relación con los valores de referencia de vulnerabilidad para estos 3 indicadores.

(5) IBVU Estudios: Porcentaje de población analfabeta y sin estudios de 16 años o más, sobre el total de población de 16 años o más. Valor de referencia de vulnerabilidad (2011): 16,38%.

(6) IBVU Vivienda: Porcentaje de viviendas familiares (principales, secundarias, vacías) en edificios en estado en estado ruinoso, malo o deficiente, sobre el total de viviendas familiares (principales, secundarias, vacías). Valor de referencia de vulnerabilidad (2011): 17,50 %.

(7) IBVU Paro: Porcentaje de la población de 16 años o más en situación de paro, respecto al total de población activa de 16 años o más. Valor de referencia de vulnerabilidad (2011): 42,33 %.

Definiciones

ÁREA ESTADÍSTICA CON CONCENTRACIONES SIGNIFICATIVAS DE POBLACIÓN INMIGRANTE (AE-INMG)

Agrupación de secciones censales colindantes y de cierta homogeneidad urbanística, de entre 3.500 y 15.000 habitantes en las que el valor de Indicador de Inmigración (I-INMG) del conjunto supera el valor establecido como referencia (20%).

INDICADOR DE INMIGRACIÓN (I-INMG)

Porcentaje de población nacida en países no pertenecientes a la UE-14, respecto a la población total. Se calcula restando al número total de nacidos en el extranjero, los nacidos en los países de la UE-14: Alemania; Austria; Bélgica; Dinamarca; Finlandia; Francia; Reino Unido; Grecia; Irlanda; Italia; Luxemburgo; Países Bajos; Portugal; y Suecia.

Síntesis Metodológica

El cuerpo de estudio del Catálogo de Barrios Vulnerables de 2011 sigue el criterio establecido en los Catálogos anteriores: centrándose en los municipios mayores de 50.000 habitantes y capitales de provincia. Los trabajos del Catálogo de 2011, siguen la misma metodología que los de 1991, 2001, y 2006, con la única particularidad de que sólo identifican las Áreas Estadísticas Vulnerables, sin realizar el análisis urbanístico detallado que permitía identificar a partir de ellas los Barrios Vulnerables. En el Catálogo de 2011 se han delimitado AE-INMG (Área Estadística con concentraciones significativas de población inmigrante) y AEV (Áreas Estadísticas Vulnerables según los 3 Indicadores Básicos de Vulnerabilidad Urbana: IBVU Estudios, IBVU Vivienda o IBVU Paro). Estas delimitaciones son independientes y pueden superponerse para su análisis en el Visor del Catálogo.

En el caso del Indicador de Inmigración (I-INMG), para el desarrollo del estudio de 2011 se ha partido del análisis de la evolución de los Barrios con concentraciones significativas de población inmigrante identificados previamente en el año 2006, viendo primero si seguían o no cumpliendo esta condición en el año 2011. Posteriormente, se han identificado las nuevas Áreas Estadísticas con concentraciones significativas de población inmigrante (AE-INMG) no coincidentes con Barrios identificados en el Catálogo de 2006, incluyendo también las ciudades que no contaban con Barrios de este tipo en el año 2006.

Una vez identificadas las secciones censales que en 2011 superan los umbrales de referencia del Indicador de Inmigración (I-INMG), se procede a agrupar estas secciones en Áreas Estadísticas con concentraciones significativas de población inmigrante (AE-INMG).

La metodología detallada completa puede consultarse en:

https://apps.fomento.gob.es/BarriosVulnerables/static/adjunto/Sintesis_metodologica_general_catalogo_bbvv.pdf

Datos sociodemográficos (Censo 2011)	Sección censal 2800505026		AE-INMG 28005007	
	Valores absolutos	%	Valores absolutos	%
Población total	1.545		6.605	
Población nacida en el extranjero total	225	14,56	1.405	21,27
Población nacida en el extranjero (excepto UE-15)	225	14,56	1.340	20,29

	Sección	AE-INMG	Municipio	Comunidad Autónoma	España
INDICADOR DE INMIGRACIÓN (I-INMG)	14,56	20,29	18,92	14,60	9,99
INDICADORES BÁSICOS DE VULNERABILIDAD URBANA (IBVU) (4)					
IBVU Estudios (5)	7,38	9,76	8,09	7,69	10,92
IBVU Vivienda (6)	0,00	2,01	4,53	4,40	6,99
IBVU Paro (7)	40,31	32,95	29,34	23,12	29,64

(4) Además del Indicador de Inmigración (I-INMG) se ofrecen los valores de los 3 Indicadores Básicos de Vulnerabilidad Urbana (IBVU) para poder analizar la situación de cada sección censal y AE-INMG en relación con los valores de referencia de vulnerabilidad para estos 3 indicadores.

(5) IBVU Estudios: Porcentaje de población analfabeta y sin estudios de 16 años o más, sobre el total de población de 16 años o más. Valor de referencia de vulnerabilidad (2011): 16,38%.

(6) IBVU Vivienda: Porcentaje de viviendas familiares (principales, secundarias, vacías) en edificios en estado en estado ruinoso, malo o deficiente, sobre el total de viviendas familiares (principales, secundarias, vacías). Valor de referencia de vulnerabilidad (2011): 17,50 %.

(7) IBVU Paro: Porcentaje de la población de 16 años o más en situación de paro, respecto al total de población activa de 16 años o más. Valor de referencia de vulnerabilidad (2011): 42,33 %.

Definiciones

ÁREA ESTADÍSTICA CON CONCENTRACIONES SIGNIFICATIVAS DE POBLACIÓN INMIGRANTE (AE-INMG)

Agrupación de secciones censales colindantes y de cierta homogeneidad urbanística, de entre 3.500 y 15.000 habitantes en las que el valor de Indicador de Inmigración (I-INMG) del conjunto supera el valor establecido como referencia (20%).

INDICADOR DE INMIGRACIÓN (I-INMG)

Porcentaje de población nacida en países no pertenecientes a la UE-14, respecto a la población total. Se calcula restando al número total de nacidos en el extranjero, los nacidos en los países de la UE-14: Alemania; Austria; Bélgica; Dinamarca; Finlandia; Francia; Reino Unido; Grecia; Irlanda; Italia; Luxemburgo; Países Bajos; Portugal; y Suecia.

Síntesis Metodológica

El cuerpo de estudio del Catálogo de Barrios Vulnerables de 2011 sigue el criterio establecido en los Catálogos anteriores: centrándose en los municipios mayores de 50.000 habitantes y capitales de provincia. Los trabajos del Catálogo de 2011, siguen la misma metodología que los de 1991, 2001, y 2006, con la única particularidad de que sólo identifican las Áreas Estadísticas Vulnerables, sin realizar el análisis urbanístico detallado que permitía identificar a partir de ellas los Barrios Vulnerables. En el Catálogo de 2011 se han delimitado AE-INMG (Área Estadística con concentraciones significativas de población inmigrante) y AEV (Áreas Estadísticas Vulnerables según los 3 Indicadores Básicos de Vulnerabilidad Urbana: IBVU Estudios, IBVU Vivienda o IBVU Paro). Estas delimitaciones son independientes y pueden superponerse para su análisis en el Visor del Catálogo.

En el caso del Indicador de Inmigración (I-INMG), para el desarrollo del estudio de 2011 se ha partido del análisis de la evolución de los Barrios con concentraciones significativas de población inmigrante identificados previamente en el año 2006, viendo primero si seguían o no cumpliendo esta condición en el año 2011. Posteriormente, se han identificado las nuevas Áreas Estadísticas con concentraciones significativas de población inmigrante (AE-INMG) no coincidentes con Barrios identificados en el Catálogo de 2006, incluyendo también las ciudades que no contaban con Barrios de este tipo en el año 2006.

Una vez identificadas las secciones censales que en 2011 superan los umbrales de referencia del Indicador de Inmigración (I-INMG), se procede a agrupar estas secciones en Áreas Estadísticas con concentraciones significativas de población inmigrante (AE-INMG).

La metodología detallada completa puede consultarse en:

https://apps.fomento.gob.es/BarriosVulnerables/static/adjunto/Sintesis_metodologica_general_catalogo_bbvv.pdf

Datos sociodemográficos (Censo 2011)	Sección censal 2800505027		AE-INMG 28005007	
	Valores absolutos	%	Valores absolutos	%
Población total	630		6.605	
Población nacida en el extranjero total	45	7,14	1.405	21,27
Población nacida en el extranjero (excepto UE-15)	0	0,00	1.340	20,29

	Sección	AE-INMG	Municipio	Comunidad Autónoma	España
INDICADOR DE INMIGRACIÓN (I-INMG)	0,00	20,29	18,92	14,60	9,99
INDICADORES BÁSICOS DE VULNERABILIDAD URBANA (IBVU) (4)					
IBVU Estudios (5)	8,40	9,76	8,09	7,69	10,92
IBVU Vivienda (6)	0,00	2,01	4,53	4,40	6,99
IBVU Paro (7)	23,53	32,95	29,34	23,12	29,64

(4) Además del Indicador de Inmigración (I-INMG) se ofrecen los valores de los 3 Indicadores Básicos de Vulnerabilidad Urbana (IBVU) para poder analizar la situación de cada sección censal y AE-INMG en relación con los valores de referencia de vulnerabilidad para estos 3 indicadores.

(5) IBVU Estudios: Porcentaje de población analfabeta y sin estudios de 16 años o más, sobre el total de población de 16 años o más. Valor de referencia de vulnerabilidad (2011): 16,38%.

(6) IBVU Vivienda: Porcentaje de viviendas familiares (principales, secundarias, vacías) en edificios en estado en estado ruinoso, malo o deficiente, sobre el total de viviendas familiares (principales, secundarias, vacías). Valor de referencia de vulnerabilidad (2011): 17,50 %.

(7) IBVU Paro: Porcentaje de la población de 16 años o más en situación de paro, respecto al total de población activa de 16 años o más. Valor de referencia de vulnerabilidad (2011): 42,33 %.

Definiciones

ÁREA ESTADÍSTICA CON CONCENTRACIONES SIGNIFICATIVAS DE POBLACIÓN INMIGRANTE (AE-INMG)

Agrupación de secciones censales colindantes y de cierta homogeneidad urbanística, de entre 3.500 y 15.000 habitantes en las que el valor de Indicador de Inmigración (I-INMG) del conjunto supera el valor establecido como referencia (20%).

INDICADOR DE INMIGRACIÓN (I-INMG)

Porcentaje de población nacida en países no pertenecientes a la UE-14, respecto a la población total. Se calcula restando al número total de nacidos en el extranjero, los nacidos en los países de la UE-14: Alemania; Austria; Bélgica; Dinamarca; Finlandia; Francia; Reino Unido; Grecia; Irlanda; Italia; Luxemburgo; Países Bajos; Portugal; y Suecia.

Síntesis Metodológica

El cuerpo de estudio del Catálogo de Barrios Vulnerables de 2011 sigue el criterio establecido en los Catálogos anteriores: centrándose en los municipios mayores de 50.000 habitantes y capitales de provincia. Los trabajos del Catálogo de 2011, siguen la misma metodología que los de 1991, 2001, y 2006, con la única particularidad de que sólo identifican las Áreas Estadísticas Vulnerables, sin realizar el análisis urbanístico detallado que permitía identificar a partir de ellas los Barrios Vulnerables. En el Catálogo de 2011 se han delimitado AE-INMG (Área Estadística con concentraciones significativas de población inmigrante) y AEV (Áreas Estadísticas Vulnerables según los 3 Indicadores Básicos de Vulnerabilidad Urbana: IBVU Estudios, IBVU Vivienda o IBVU Paro). Estas delimitaciones son independientes y pueden superponerse para su análisis en el Visor del Catálogo.

En el caso del Indicador de Inmigración (I-INMG), para el desarrollo del estudio de 2011 se ha partido del análisis de la evolución de los Barrios con concentraciones significativas de población inmigrante identificados previamente en el año 2006, viendo primero si seguían o no cumpliendo esta condición en el año 2011. Posteriormente, se han identificado las nuevas Áreas Estadísticas con concentraciones significativas de población inmigrante (AE-INMG) no coincidentes con Barrios identificados en el Catálogo de 2006, incluyendo también las ciudades que no contaban con Barrios de este tipo en el año 2006.

Una vez identificadas las secciones censales que en 2011 superan los umbrales de referencia del Indicador de Inmigración (I-INMG), se procede a agrupar estas secciones en Áreas Estadísticas con concentraciones significativas de población inmigrante (AE-INMG).

La metodología detallada completa puede consultarse en:

https://apps.fomento.gob.es/BarriosVulnerables/static/adjunto/Sintesis_metodologica_general_catalogo_bbvv.pdf

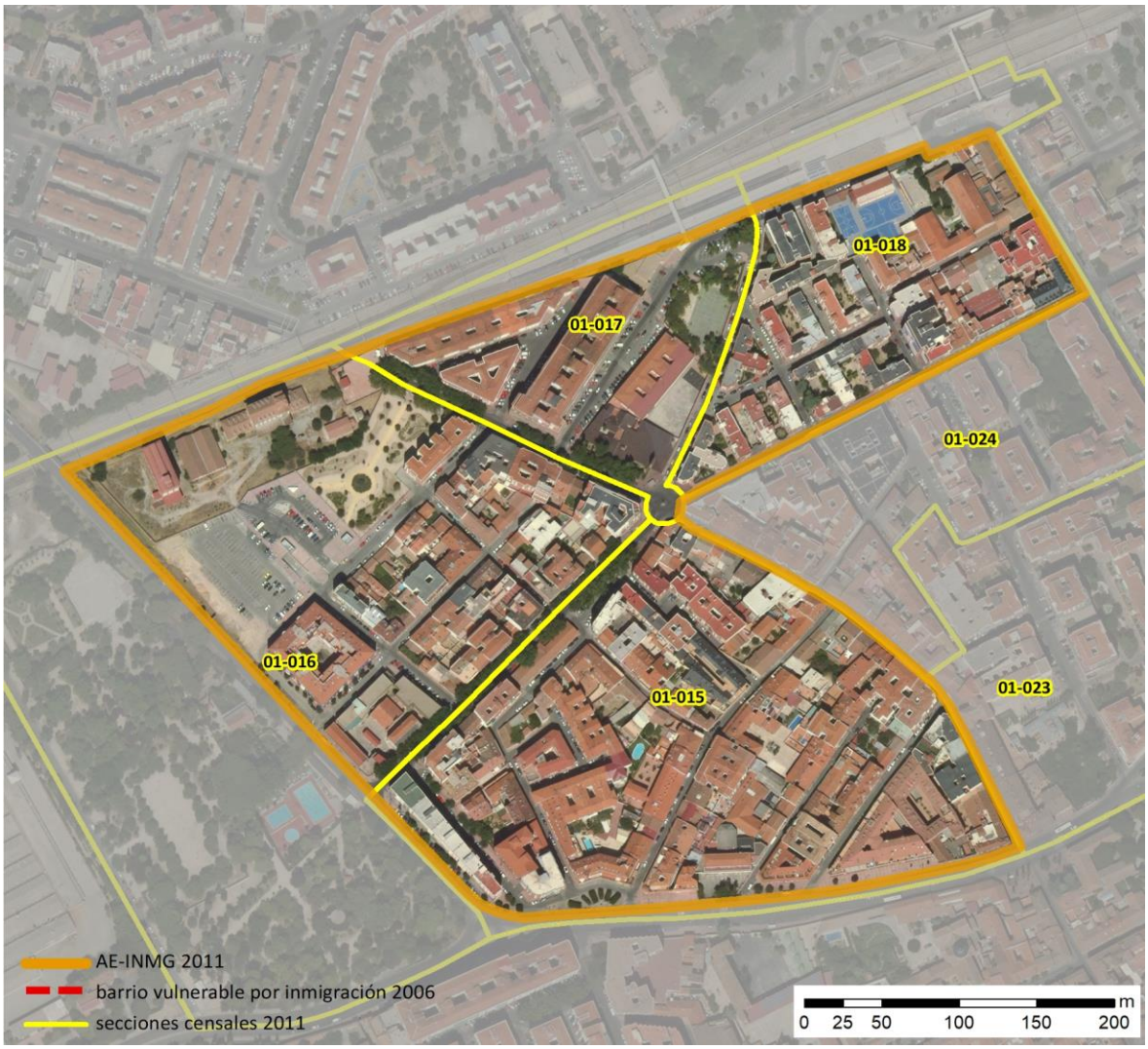

Localización en detalle del AE-INMG

Datos básicos del AE-INMG (1)

Población total	9.060
Población nacida en el extranjero total	2.635
Población nacida en el extranjero (excepto UE-15)	2.540
Densidad población (hab/Km²)	26.794,75
Superficie (ha)	33,81
Nº de secciones censales	6

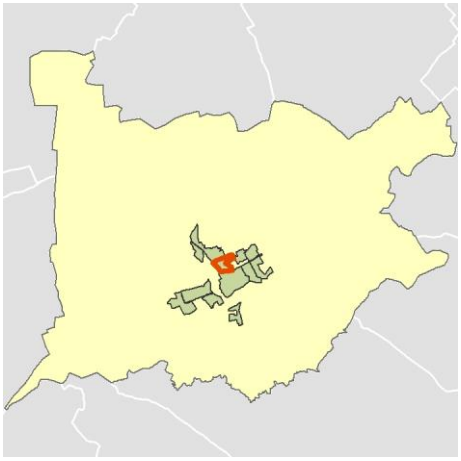

Localización del AE-INMG dentro del término municipal

	Valor del AE-INMG	Valor de referencia (2)
INDICADOR DE INMIGRACIÓN (I-INMG) (3)	**28,04 %**	20,00%

(1) Área Estadística con concentraciones significativas de población inmigrante (AE-INMG)

(2) Valor que se ha tomado como referencia para este estudio

(3) Indicador de Inmigración: (I-INMG): Porcentaje de población nacida en países no pertenecientes a la UE-14, respecto a la población total. Se calcula restando al número total de nacidos en el extranjero, los nacidos en los países de la UE-14: Alemania; Austria; Bélgica; Dinamarca; Finlandia; Francia; Reino Unido; Grecia; Irlanda; Italia; Luxemburgo; Países Bajos; Portugal; y Suecia.

Datos sociodemográficos (Censo 2011)	Sección censal 2800501015		AE-INMG 28005008	
	Valores absolutos	%	Valores absolutos	%
Población total	2.070		9.060	
Población nacida en el extranjero total	395	19,08	2.635	29,08
Población nacida en el extranjero (excepto UE-15)	395	19,08	2.540	28,04

	Sección	AE-INMG	Municipio	Comunidad Autónoma	España
INDICADOR DE INMIGRACIÓN (I-INMG)	19,08	28,04	18,92	14,60	9,99
INDICADORES BÁSICOS DE VULNERABILIDAD URBANA (IBVU) (4)					
IBVU Estudios (5)	11,41	8,68	8,09	7,69	10,92
IBVU Vivienda (6)	4,07	1,34	4,53	4,40	6,99
IBVU Paro (7)	31,71	32,55	29,34	23,12	29,64

(4) Además del Indicador de Inmigración (I-INMG) se ofrecen los valores de los 3 Indicadores Básicos de Vulnerabilidad Urbana (IBVU) para poder analizar la situación de cada sección censal y AE-INMG en relación con los valores de referencia de vulnerabilidad para estos 3 indicadores.

(5) IBVU Estudios: Porcentaje de población analfabeta y sin estudios de 16 años o más, sobre el total de población de 16 años o más. Valor de referencia de vulnerabilidad (2011): 16,38%.

(6) IBVU Vivienda: Porcentaje de viviendas familiares (principales, secundarias, vacías) en edificios en estado en estado ruinoso, malo o deficiente, sobre el total de viviendas familiares (principales, secundarias, vacías). Valor de referencia de vulnerabilidad (2011): 17,50 %.

(7) IBVU Paro: Porcentaje de la población de 16 años o más en situación de paro, respecto al total de población activa de 16 años o más. Valor de referencia de vulnerabilidad (2011): 42,33 %.

Definiciones

ÁREA ESTADÍSTICA CON CONCENTRACIONES SIGNIFICATIVAS DE POBLACIÓN INMIGRANTE (AE-INMG)

Agrupación de secciones censales colindantes y de cierta homogeneidad urbanística, de entre 3.500 y 15.000 habitantes en las que el valor de Indicador de Inmigración (I-INMG) del conjunto supera el valor establecido como referencia (20%).

INDICADOR DE INMIGRACIÓN (I-INMG)

Porcentaje de población nacida en países no pertenecientes a la UE-14, respecto a la población total. Se calcula restando al número total de nacidos en el extranjero, los nacidos en los países de la UE-14: Alemania; Austria; Bélgica; Dinamarca; Finlandia; Francia; Reino Unido; Grecia; Irlanda; Italia; Luxemburgo; Países Bajos; Portugal; y Suecia.

Síntesis Metodológica

El cuerpo de estudio del Catálogo de Barrios Vulnerables de 2011 sigue el criterio establecido en los Catálogos anteriores: centrándose en los municipios mayores de 50.000 habitantes y capitales de provincia. Los trabajos del Catálogo de 2011, siguen la misma metodología que los de 1991, 2001, y 2006, con la única particularidad de que sólo identifican las Áreas Estadísticas Vulnerables, sin realizar el análisis urbanístico detallado que permitía identificar a partir de ellas los Barrios Vulnerables. En el Catálogo de 2011 se han delimitado AE-INMG (Área Estadística con concentraciones significativas de población inmigrante) y AEV (Áreas Estadísticas Vulnerables según los 3 Indicadores Básicos de Vulnerabilidad Urbana: IBVU Estudios, IBVU Vivienda o IBVU Paro). Estas delimitaciones son independientes y pueden superponerse para su análisis en el Visor del Catálogo.

En el caso del Indicador de Inmigración (I-INMG), para el desarrollo del estudio de 2011 se ha partido del análisis de la evolución de los Barrios con concentraciones significativas de población inmigrante identificados previamente en el año 2006, viendo primero si seguían o no cumpliendo esta condición en el año 2011. Posteriormente, se han identificado las nuevas Áreas Estadísticas con concentraciones significativas de población inmigrante (AE-INMG) no coincidentes con Barrios identificados en el Catálogo de 2006, incluyendo también las ciudades que no contaban con Barrios de este tipo en el año 2006.

Una vez identificadas las secciones censales que en 2011 superan los umbrales de referencia del Indicador de Inmigración (I-INMG), se procede a agrupar estas secciones en Áreas Estadísticas con concentraciones significativas de población inmigrante (AE-INMG).

La metodología detallada completa puede consultarse en:

https://apps.fomento.gob.es/BarriosVulnerables/static/adjunto/Sintesis_metodologica_general_catalogo_bbvv.pdf

Datos sociodemográficos (Censo 2011)	Sección censal 2800501016		AE-INMG 28005008	
	Valores absolutos	%	Valores absolutos	%
Población total	1.175		9.060	
Población nacida en el extranjero total	195	16,60	2.635	29,08
Población nacida en el extranjero (excepto UE-15)	195	16,60	2.540	28,04

	Sección	AE-INMG	Municipio	Comunidad Autónoma	España
INDICADOR DE INMIGRACIÓN (I-INMG)	16,60	28,04	18,92	14,60	9,99
INDICADORES BÁSICOS DE VULNERABILIDAD URBANA (IBVU) (4)					
IBVU Estudios (5)	10,05	8,68	8,09	7,69	10,92
IBVU Vivienda (6)	1,71	1,34	4,53	4,40	6,99
IBVU Paro (7)	33,85	32,55	29,34	23,12	29,64

(4) Además del Indicador de Inmigración (I-INMG) se ofrecen los valores de los 3 Indicadores Básicos de Vulnerabilidad Urbana (IBVU) para poder analizar la situación de cada sección censal y AE-INMG en relación con los valores de referencia de vulnerabilidad para estos 3 indicadores.

(5) IBVU Estudios: Porcentaje de población analfabeta y sin estudios de 16 años o más, sobre el total de población de 16 años o más. Valor de referencia de vulnerabilidad (2011): 16,38%.

(6) IBVU Vivienda: Porcentaje de viviendas familiares (principales, secundarias, vacías) en edificios en estado en estado ruinoso, malo o deficiente, sobre el total de viviendas familiares (principales, secundarias, vacías). Valor de referencia de vulnerabilidad (2011): 17,50 %.

(7) IBVU Paro: Porcentaje de la población de 16 años o más en situación de paro, respecto al total de población activa de 16 años o más. Valor de referencia de vulnerabilidad (2011): 42,33 %.

Definiciones

ÁREA ESTADÍSTICA CON CONCENTRACIONES SIGNIFICATIVAS DE POBLACIÓN INMIGRANTE (AE-INMG)

Agrupación de secciones censales colindantes y de cierta homogeneidad urbanística, de entre 3.500 y 15.000 habitantes en las que el valor de Indicador de Inmigración (I-INMG) del conjunto supera el valor establecido como referencia (20%).

INDICADOR DE INMIGRACIÓN (I-INMG)

Porcentaje de población nacida en países no pertenecientes a la UE-14, respecto a la población total. Se calcula restando al número total de nacidos en el extranjero, los nacidos en los países de la UE-14: Alemania; Austria; Bélgica; Dinamarca; Finlandia; Francia; Reino Unido; Grecia; Irlanda; Italia; Luxemburgo; Países Bajos; Portugal; y Suecia.

Síntesis Metodológica

El cuerpo de estudio del Catálogo de Barrios Vulnerables de 2011 sigue el criterio establecido en los Catálogos anteriores: centrándose en los municipios mayores de 50.000 habitantes y capitales de provincia. Los trabajos del Catálogo de 2011, siguen la misma metodología que los de 1991, 2001, y 2006, con la única particularidad de que sólo identifican las Áreas Estadísticas Vulnerables, sin realizar el análisis urbanístico detallado que permitía identificar a partir de ellas los Barrios Vulnerables. En el Catálogo de 2011 se han delimitado AE-INMG (Área Estadística con concentraciones significativas de población inmigrante) y AEV (Áreas Estadísticas Vulnerables según los 3 Indicadores Básicos de Vulnerabilidad Urbana: IBVU Estudios, IBVU Vivienda o IBVU Paro). Estas delimitaciones son independientes y pueden superponerse para su análisis en el Visor del Catálogo.

En el caso del Indicador de Inmigración (I-INMG), para el desarrollo del estudio de 2011 se ha partido del análisis de la evolución de los Barrios con concentraciones significativas de población inmigrante identificados previamente en el año 2006, viendo primero si seguían o no cumpliendo esta condición en el año 2011. Posteriormente, se han identificado las nuevas Áreas Estadísticas con concentraciones significativas de población inmigrante (AE-INMG) no coincidentes con Barrios identificados en el Catálogo de 2006, incluyendo también las ciudades que no contaban con Barrios de este tipo en el año 2006.

Una vez identificadas las secciones censales que en 2011 superan los umbrales de referencia del Indicador de Inmigración (I-INMG), se procede a agrupar estas secciones en Áreas Estadísticas con concentraciones significativas de población inmigrante (AE-INMG).

La metodología detallada completa puede consultarse en:

https://apps.fomento.gob.es/BarriosVulnerables/static/adjunto/Sintesis_metodologica_general_catalogo_bbvv.pdf

GOBIERNO DE ESPAÑA · MINISTERIO DE FOMENTO

2011

Nombre AE-INMG: **La Estación**

Alcalá de Henares

Código AE-INMG: **28005008**

Datos sociodemográficos (Censo 2011)	Sección censal 2800501017 Valores absolutos	Sección censal 2800501017 %	AE-INMG 28005008 Valores absolutos	AE-INMG 28005008 %
Población total	1.100		9.060	
Población nacida en el extranjero total	460	41,82	2.635	29,08
Población nacida en el extranjero (excepto UE-15)	445	40,45	2.540	28,04

	Sección	AE-INMG	Municipio	Comunidad Autónoma	España
INDICADOR DE INMIGRACIÓN (I-INMG)	40,45	28,04	18,92	14,60	9,99
INDICADORES BÁSICOS DE VULNERABILIDAD URBANA (IBVU) (4)					
IBVU Estudios (5)	8,41	8,68	8,09	7,69	10,92
IBVU Vivienda (6)	0,00	1,34	4,53	4,40	6,99
IBVU Paro (7)	34,06	32,55	29,34	23,12	29,64

(4) Además del Indicador de Inmigración (I-INMG) se ofrecen los valores de los 3 Indicadores Básicos de Vulnerabilidad Urbana (IBVU) para poder analizar la situación de cada sección censal y AE-INMG en relación con los valores de referencia de vulnerabilidad para estos 3 indicadores.

(5) IBVU Estudios: Porcentaje de población analfabeta y sin estudios de 16 años o más, sobre el total de población de 16 años o más. Valor de referencia de vulnerabilidad (2011): 16,38%.

(6) IBVU Vivienda: Porcentaje de viviendas familiares (principales, secundarias, vacías) en edificios en estado en estado ruinoso, malo o deficiente, sobre el total de viviendas familiares (principales, secundarias, vacías). Valor de referencia de vulnerabilidad (2011): 17,50 %.

(7) IBVU Paro: Porcentaje de la población de 16 años o más en situación de paro, respecto al total de población activa de 16 años o más. Valor de referencia de vulnerabilidad (2011): 42,33 %.

Definiciones

ÁREA ESTADÍSTICA CON CONCENTRACIONES SIGNIFICATIVAS DE POBLACIÓN INMIGRANTE (AE-INMG)

Agrupación de secciones censales colindantes y de cierta homogeneidad urbanística, de entre 3.500 y 15.000 habitantes en las que el valor de Indicador de Inmigración (I-INMG) del conjunto supera el valor establecido como referencia (20%).

INDICADOR DE INMIGRACIÓN (I-INMG)

Porcentaje de población nacida en países no pertenecientes a la UE-14, respecto a la población total. Se calcula restando al número total de nacidos en el extranjero, los nacidos en los países de la UE-14: Alemania; Austria; Bélgica; Dinamarca; Finlandia; Francia; Reino Unido; Grecia; Irlanda; Italia; Luxemburgo; Países Bajos; Portugal; y Suecia.

Síntesis Metodológica

El cuerpo de estudio del Catálogo de Barrios Vulnerables de 2011 sigue el criterio establecido en los Catálogos anteriores: centrándose en los municipios mayores de 50.000 habitantes y capitales de provincia. Los trabajos del Catálogo de 2011, siguen la misma metodología que los de 1991, 2001, y 2006, con la única particularidad de que sólo identifican las Áreas Estadísticas Vulnerables, sin realizar el análisis urbanístico detallado que permitía identificar a partir de ellas los Barrios Vulnerables. En el Catálogo de 2011 se han delimitado AE-INMG (Área Estadística con concentraciones significativas de población inmigrante) y AEV (Áreas Estadísticas Vulnerables según los 3 Indicadores Básicos de Vulnerabilidad Urbana: IBVU Estudios, IBVU Vivienda o IBVU Paro). Estas delimitaciones son independientes y pueden superponerse para su análisis en el Visor del Catálogo.

En el caso del Indicador de Inmigración (I-INMG), para el desarrollo del estudio de 2011 se ha partido del análisis de la evolución de los Barrios con concentraciones significativas de población inmigrante identificados previamente en el año 2006, viendo primero si seguían o no cumpliendo esta condición en el año 2011. Posteriormente, se han identificado las nuevas Áreas Estadísticas con concentraciones significativas de población inmigrante (AE-INMG) no coincidentes con Barrios identificados en el Catálogo de 2006, incluyendo también las ciudades que no contaban con Barrios de este tipo en el año 2006.

Una vez identificadas las secciones censales que en 2011 superan los umbrales de referencia del Indicador de Inmigración (I-INMG), se procede a agrupar estas secciones en Áreas Estadísticas con concentraciones significativas de población inmigrante (AE-INMG).

La metodología detallada completa puede consultarse en:

https://apps.fomento.gob.es/BarriosVulnerables/static/adjunto/Sintesis_metodologica_general_catalogo_bbvv.pdf

Datos sociodemográficos (Censo 2011)	Sección censal 2800501018		AE-INMG 28005008	
	Valores absolutos	%	Valores absolutos	%
Población total	1.685		9.060	
Población nacida en el extranjero total	785	46,59	2.635	29,08
Población nacida en el extranjero (excepto UE-15)	785	46,59	2.540	28,04

	Sección	AE-INMG	Municipio	Comunidad Autónoma	España
INDICADOR DE INMIGRACIÓN (I-INMG)	46,59	28,04	18,92	14,60	9,99
INDICADORES BÁSICOS DE VULNERABILIDAD URBANA (IBVU) (4)					
IBVU Estudios (5)	12,45	8,68	8,09	7,69	10,92
IBVU Vivienda (6)	0,00	1,34	4,53	4,40	6,99
IBVU Paro (7)	40,45	32,55	29,34	23,12	29,64

(4) Además del Indicador de Inmigración (I-INMG) se ofrecen los valores de los 3 Indicadores Básicos de Vulnerabilidad Urbana (IBVU) para poder analizar la situación de cada sección censal y AE-INMG en relación con los valores de referencia de vulnerabilidad para estos 3 indicadores.

(5) IBVU Estudios: Porcentaje de población analfabeta y sin estudios de 16 años o más, sobre el total de población de 16 años o más. Valor de referencia de vulnerabilidad (2011): 16,38%.

(6) IBVU Vivienda: Porcentaje de viviendas familiares (principales, secundarias, vacías) en edificios en estado en estado ruinoso, malo o deficiente, sobre el total de viviendas familiares (principales, secundarias, vacías). Valor de referencia de vulnerabilidad (2011): 17,50 %.

(7) IBVU Paro: Porcentaje de la población de 16 años o más en situación de paro, respecto al total de población activa de 16 años o más. Valor de referencia de vulnerabilidad (2011): 42,33 %.

Definiciones

ÁREA ESTADÍSTICA CON CONCENTRACIONES SIGNIFICATIVAS DE POBLACIÓN INMIGRANTE (AE-INMG)

Agrupación de secciones censales colindantes y de cierta homogeneidad urbanística, de entre 3.500 y 15.000 habitantes en las que el valor de Indicador de Inmigración (I-INMG) del conjunto supera el valor establecido como referencia (20%).

INDICADOR DE INMIGRACIÓN (I-INMG)

Porcentaje de población nacida en países no pertenecientes a la UE-14, respecto a la población total. Se calcula restando al número total de nacidos en el extranjero, los nacidos en los países de la UE-14: Alemania; Austria; Bélgica; Dinamarca; Finlandia; Francia; Reino Unido; Grecia; Irlanda; Italia; Luxemburgo; Países Bajos; Portugal; y Suecia.

Síntesis Metodológica

El cuerpo de estudio del Catálogo de Barrios Vulnerables de 2011 sigue el criterio establecido en los Catálogos anteriores: centrándose en los municipios mayores de 50.000 habitantes y capitales de provincia. Los trabajos del Catálogo de 2011, siguen la misma metodología que los de 1991, 2001, y 2006, con la única particularidad de que sólo identifican las Áreas Estadísticas Vulnerables, sin realizar el análisis urbanístico detallado que permitía identificar a partir de ellas los Barrios Vulnerables. En el Catálogo de 2011 se han delimitado AE-INMG (Área Estadística con concentraciones significativas de población inmigrante) y AEV (Áreas Estadísticas Vulnerables según los 3 Indicadores Básicos de Vulnerabilidad Urbana: IBVU Estudios, IBVU Vivienda o IBVU Paro). Estas delimitaciones son independientes y pueden superponerse para su análisis en el Visor del Catálogo.

En el caso del Indicador de Inmigración (I-INMG), para el desarrollo del estudio de 2011 se ha partido del análisis de la evolución de los Barrios con concentraciones significativas de población inmigrante identificados previamente en el año 2006, viendo primero si seguían o no cumpliendo esta condición en el año 2011. Posteriormente, se han identificado las nuevas Áreas Estadísticas con concentraciones significativas de población inmigrante (AE-INMG) no coincidentes con Barrios identificados en el Catálogo de 2006, incluyendo también las ciudades que no contaban con Barrios de este tipo en el año 2006.

Una vez identificadas las secciones censales que en 2011 superan los umbrales de referencia del Indicador de Inmigración (I-INMG), se procede a agrupar estas secciones en Áreas Estadísticas con concentraciones significativas de población inmigrante (AE-INMG).

La metodología detallada completa puede consultarse en:

https://apps.fomento.gob.es/BarriosVulnerables/static/adjunto/Sintesis_metodologica_general_catalogo_bbvv.pdf

Datos sociodemográficos (Censo 2011)	Sección censal 2800501023		AE-INMG 28005008	
	Valores absolutos	%	Valores absolutos	%
Población total	1.730		9.060	
Población nacida en el extranjero total	725	41,91	2.635	29,08
Población nacida en el extranjero (excepto UE-15)	720	41,62	2.540	28,04

	Sección	AE-INMG	Municipio	Comunidad Autónoma	España
INDICADOR DE INMIGRACIÓN (I-INMG)	41,62	28,04	18,92	14,60	9,99
INDICADORES BÁSICOS DE VULNERABILIDAD URBANA (IBVU) (4)					
IBVU Estudios (5)	2,45	8,68	8,09	7,69	10,92
IBVU Vivienda (6)	0,00	1,34	4,53	4,40	6,99
IBVU Paro (7)	33,47	32,55	29,34	23,12	29,64

(4) Además del Indicador de Inmigración (I-INMG) se ofrecen los valores de los 3 Indicadores Básicos de Vulnerabilidad Urbana (IBVU) para poder analizar la situación de cada sección censal y AE-INMG en relación con los valores de referencia de vulnerabilidad para estos 3 indicadores.

(5) IBVU Estudios: Porcentaje de población analfabeta y sin estudios de 16 años o más, sobre el total de población de 16 años o más. Valor de referencia de vulnerabilidad (2011): 16,38%.

(6) IBVU Vivienda: Porcentaje de viviendas familiares (principales, secundarias, vacías) en edificios en estado en estado ruinoso, malo o deficiente, sobre el total de viviendas familiares (principales, secundarias, vacías). Valor de referencia de vulnerabilidad (2011): 17,50 %.

(7) IBVU Paro: Porcentaje de la población de 16 años o más en situación de paro, respecto al total de población activa de 16 años o más. Valor de referencia de vulnerabilidad (2011): 42,33 %.

Definiciones

ÁREA ESTADÍSTICA CON CONCENTRACIONES SIGNIFICATIVAS DE POBLACIÓN INMIGRANTE (AE-INMG)

Agrupación de secciones censales colindantes y de cierta homogeneidad urbanística, de entre 3.500 y 15.000 habitantes en las que el valor de Indicador de Inmigración (I-INMG) del conjunto supera el valor establecido como referencia (20%).

INDICADOR DE INMIGRACIÓN (I-INMG)

Porcentaje de población nacida en países no pertenecientes a la UE-14, respecto a la población total. Se calcula restando al número total de nacidos en el extranjero, los nacidos en los países de la UE-14: Alemania; Austria; Bélgica; Dinamarca; Finlandia; Francia; Reino Unido; Grecia; Irlanda; Italia; Luxemburgo; Países Bajos; Portugal; y Suecia.

Síntesis Metodológica

El cuerpo de estudio del Catálogo de Barrios Vulnerables de 2011 sigue el criterio establecido en los Catálogos anteriores: centrándose en los municipios mayores de 50.000 habitantes y capitales de provincia. Los trabajos del Catálogo de 2011, siguen la misma metodología que los de 1991, 2001, y 2006, con la única particularidad de que sólo identifican las Áreas Estadísticas Vulnerables, sin realizar el análisis urbanístico detallado que permitía identificar a partir de ellas los Barrios Vulnerables. En el Catálogo de 2011 se han delimitado AE-INMG (Área Estadística con concentraciones significativas de población inmigrante) y AEV (Áreas Estadísticas Vulnerables según los 3 Indicadores Básicos de Vulnerabilidad Urbana: IBVU Estudios, IBVU Vivienda o IBVU Paro). Estas delimitaciones son independientes y pueden superponerse para su análisis en el Visor del Catálogo.

En el caso del Indicador de Inmigración (I-INMG), para el desarrollo del estudio de 2011 se ha partido del análisis de la evolución de los Barrios con concentraciones significativas de población inmigrante identificados previamente en el año 2006, viendo primero si seguían o no cumpliendo esta condición en el año 2011. Posteriormente, se han identificado las nuevas Áreas Estadísticas con concentraciones significativas de población inmigrante (AE-INMG) no coincidentes con Barrios identificados en el Catálogo de 2006, incluyendo también las ciudades que no contaban con Barrios de este tipo en el año 2006.

Una vez identificadas las secciones censales que en 2011 superan los umbrales de referencia del Indicador de Inmigración (I-INMG), se procede a agrupar estas secciones en Áreas Estadísticas con concentraciones significativas de población inmigrante (AE-INMG).

La metodología detallada completa puede consultarse en:

https://apps.fomento.gob.es/BarriosVulnerables/static/adjunto/Sintesis_metodologica_general_catalogo_bbvv.pdf

Datos sociodemográficos (Censo 2011)	Sección censal 2800501024		AE-INMG 28005008	
	Valores absolutos	%	Valores absolutos	%
Población total	1.300		9.060	
Población nacida en el extranjero total	75	5,77	2.635	29,08
Población nacida en el extranjero (excepto UE-15)	0	0,00	2.540	28,04

	Sección	AE-INMG	Municipio	Comunidad Autónoma	España
INDICADOR DE INMIGRACIÓN (I-INMG)	0,00	28,04	18,92	14,60	9,99
INDICADORES BÁSICOS DE VULNERABILIDAD URBANA (IBVU) (4)					
IBVU Estudios (5)	7,59	8,68	8,09	7,69	10,92
IBVU Vivienda (6)	0,00	1,34	4,53	4,40	6,99
IBVU Paro (7)	18,94	32,55	29,34	23,12	29,64

(4) Además del Indicador de Inmigración (I-INMG) se ofrecen los valores de los 3 Indicadores Básicos de Vulnerabilidad Urbana (IBVU) para poder analizar la situación de cada sección censal y AE-INMG en relación con los valores de referencia de vulnerabilidad para estos 3 indicadores.

(5) IBVU Estudios: Porcentaje de población analfabeta y sin estudios de 16 años o más, sobre el total de población de 16 años o más. Valor de referencia de vulnerabilidad (2011): 16,38%.

(6) IBVU Vivienda: Porcentaje de viviendas familiares (principales, secundarias, vacías) en edificios en estado en estado ruinoso, malo o deficiente, sobre el total de viviendas familiares (principales, secundarias, vacías). Valor de referencia de vulnerabilidad (2011): 17,50 %.

(7) IBVU Paro: Porcentaje de la población de 16 años o más en situación de paro, respecto al total de población activa de 16 años o más. Valor de referencia de vulnerabilidad (2011): 42,33 %.

Definiciones

ÁREA ESTADÍSTICA CON CONCENTRACIONES SIGNIFICATIVAS DE POBLACIÓN INMIGRANTE (AE-INMG)

Agrupación de secciones censales colindantes y de cierta homogeneidad urbanística, de entre 3.500 y 15.000 habitantes en las que el valor de Indicador de Inmigración (I-INMG) del conjunto supera el valor establecido como referencia (20%).

INDICADOR DE INMIGRACIÓN (I-INMG)

Porcentaje de población nacida en países no pertenecientes a la UE-14, respecto a la población total. Se calcula restando al número total de nacidos en el extranjero, los nacidos en los países de la UE-14: Alemania; Austria; Bélgica; Dinamarca; Finlandia; Francia; Reino Unido; Grecia; Irlanda; Italia; Luxemburgo; Países Bajos; Portugal; y Suecia.

Síntesis Metodológica

El cuerpo de estudio del Catálogo de Barrios Vulnerables de 2011 sigue el criterio establecido en los Catálogos anteriores: centrándose en los municipios mayores de 50.000 habitantes y capitales de provincia. Los trabajos del Catálogo de 2011, siguen la misma metodología que los de 1991, 2001, y 2006, con la única particularidad de que sólo identifican las Áreas Estadísticas Vulnerables, sin realizar el análisis urbanístico detallado que permitía identificar a partir de ellas los Barrios Vulnerables. En el Catálogo de 2011 se han delimitado AE-INMG (Área Estadística con concentraciones significativas de población inmigrante) y AEV (Áreas Estadísticas Vulnerables según los 3 Indicadores Básicos de Vulnerabilidad Urbana: IBVU Estudios, IBVU Vivienda o IBVU Paro). Estas delimitaciones son independientes y pueden superponerse para su análisis en el Visor del Catálogo.

En el caso del Indicador de Inmigración (I-INMG), para el desarrollo del estudio de 2011 se ha partido del análisis de la evolución de los Barrios con concentraciones significativas de población inmigrante identificados previamente en el año 2006, viendo primero si seguían o no cumpliendo esta condición en el año 2011. Posteriormente, se han identificado las nuevas Áreas Estadísticas con concentraciones significativas de población inmigrante (AE-INMG) no coincidentes con Barrios identificados en el Catálogo de 2006, incluyendo también las ciudades que no contaban con Barrios de este tipo en el año 2006.

Una vez identificadas las secciones censales que en 2011 superan los umbrales de referencia del Indicador de Inmigración (I-INMG), se procede a agrupar estas secciones en Áreas Estadísticas con concentraciones significativas de población inmigrante (AE-INMG).

La metodología detallada completa puede consultarse en:

https://apps.fomento.gob.es/BarriosVulnerables/static/adjunto/Sintesis_metodologica_general_catalogo_bbvv.pdf

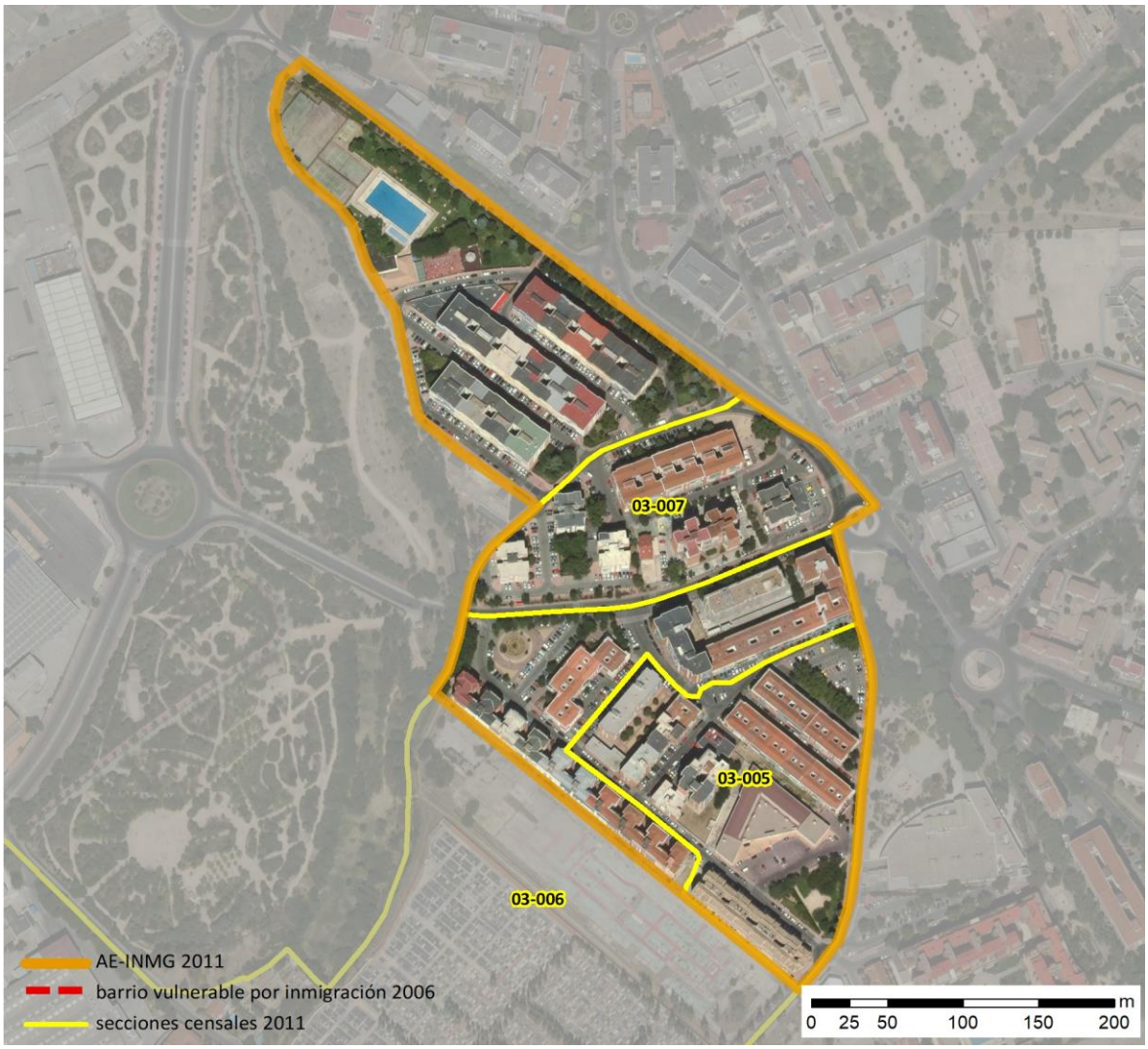

Localización en detalle del AE-INMG

Datos básicos del AE-INMG (1)

Población total	3.690
Población nacida en el extranjero total	1.440
Población nacida en el extranjero (excepto UE-15)	1.370
Densidad población (hab/Km²)	17.202,97
Superficie (ha)	21,45
Nº de secciones censales	3

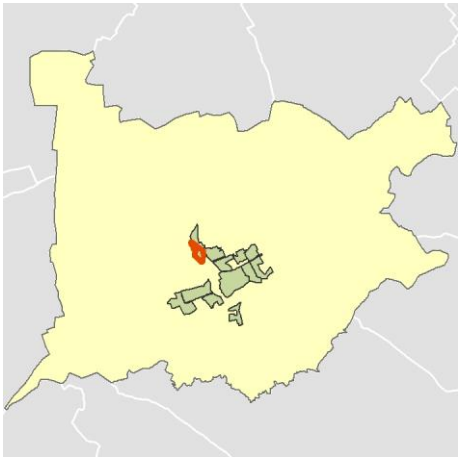

Localización del AE-INMG dentro del término municipal

	Valor del AE-INMG	Valor de referencia (2)
INDICADOR DE INMIGRACIÓN (I-INMG) (3)	**37,13 %**	20,00%

(1) Área Estadística con concentraciones significativas de población inmigrante (AE-INMG)

(2) Valor que se ha tomado como referencia para este estudio

(3) Indicador de Inmigración: (I-INMG): Porcentaje de población nacida en países no pertenecientes a la UE-14, respecto a la población total. Se calcula restando al número total de nacidos en el extranjero, los nacidos en los países de la UE-14: Alemania; Austria; Bélgica; Dinamarca; Finlandia; Francia; Reino Unido; Grecia; Irlanda; Italia; Luxemburgo; Países Bajos; Portugal; y Suecia.

Datos sociodemográficos (Censo 2011)	Sección censal 2800503005 Valores absolutos	%	AE-INMG 28005009 Valores absolutos	%
Población total	1.370		3.690	
Población nacida en el extranjero total	795	58,03	1.440	39,02
Población nacida en el extranjero (excepto UE-15)	795	58,03	1.370	37,13

	Sección	AE-INMG	Municipio	Comunidad Autónoma	España
INDICADOR DE INMIGRACIÓN (I-INMG)	58,03	37,13	18,92	14,60	9,99
INDICADORES BÁSICOS DE VULNERABILIDAD URBANA (IBVU) (4)					
IBVU Estudios (5)	3,77	4,69	8,09	7,69	10,92
IBVU Vivienda (6)	0,00	0,00	4,53	4,40	6,99
IBVU Paro (7)	64,44	38,39	29,34	23,12	29,64

(4) Además del Indicador de Inmigración (I-INMG) se ofrecen los valores de los 3 Indicadores Básicos de Vulnerabilidad Urbana (IBVU) para poder analizar la situación de cada sección censal y AE-INMG en relación con los valores de referencia de vulnerabilidad para estos 3 indicadores.

(5) IBVU Estudios: Porcentaje de población analfabeta y sin estudios de 16 años o más, sobre el total de población de 16 años o más. Valor de referencia de vulnerabilidad (2011): 16,38%.

(6) IBVU Vivienda: Porcentaje de viviendas familiares (principales, secundarias, vacías) en edificios en estado en estado ruinoso, malo o deficiente, sobre el total de viviendas familiares (principales, secundarias, vacías). Valor de referencia de vulnerabilidad (2011): 17,50 %.

(7) IBVU Paro: Porcentaje de la población de 16 años o más en situación de paro, respecto al total de población activa de 16 años o más. Valor de referencia de vulnerabilidad (2011): 42,33 %.

Definiciones

ÁREA ESTADÍSTICA CON CONCENTRACIONES SIGNIFICATIVAS DE POBLACIÓN INMIGRANTE (AE-INMG)

Agrupación de secciones censales colindantes y de cierta homogeneidad urbanística, de entre 3.500 y 15.000 habitantes en las que el valor de Indicador de Inmigración (I-INMG) del conjunto supera el valor establecido como referencia (20%).

INDICADOR DE INMIGRACIÓN (I-INMG)

Porcentaje de población nacida en países no pertenecientes a la UE-14, respecto a la población total. Se calcula restando al número total de nacidos en el extranjero, los nacidos en los países de la UE-14: Alemania; Austria; Bélgica; Dinamarca; Finlandia; Francia; Reino Unido; Grecia; Irlanda; Italia; Luxemburgo; Países Bajos; Portugal; y Suecia.

Síntesis Metodológica

El cuerpo de estudio del Catálogo de Barrios Vulnerables de 2011 sigue el criterio establecido en los Catálogos anteriores: centrándose en los municipios mayores de 50.000 habitantes y capitales de provincia. Los trabajos del Catálogo de 2011, siguen la misma metodología que los de 1991, 2001, y 2006, con la única particularidad de que sólo identifican las Áreas Estadísticas Vulnerables, sin realizar el análisis urbanístico detallado que permitía identificar a partir de ellas los Barrios Vulnerables. En el Catálogo de 2011 se han delimitado AE-INMG (Área Estadística con concentraciones significativas de población inmigrante) y AEV (Áreas Estadísticas Vulnerables según los 3 Indicadores Básicos de Vulnerabilidad Urbana: IBVU Estudios, IBVU Vivienda o IBVU Paro). Estas delimitaciones son independientes y pueden superponerse para su análisis en el Visor del Catálogo.

En el caso del Indicador de Inmigración (I-INMG), para el desarrollo del estudio de 2011 se ha partido del análisis de la evolución de los Barrios con concentraciones significativas de población inmigrante identificados previamente en el año 2006, viendo primero si seguían o no cumpliendo esta condición en el año 2011. Posteriormente, se han identificado las nuevas Áreas Estadísticas con concentraciones significativas de población inmigrante (AE-INMG) no coincidentes con Barrios identificados en el Catálogo de 2006, incluyendo también las ciudades que no contaban con Barrios de este tipo en el año 2006.

Una vez identificadas las secciones censales que en 2011 superan los umbrales de referencia del Indicador de Inmigración (I-INMG), se procede a agrupar estas secciones en Áreas Estadísticas con concentraciones significativas de población inmigrante (AE-INMG).

La metodología detallada completa puede consultarse en:

https://apps.fomento.gob.es/BarriosVulnerables/static/adjunto/Sintesis_metodologica_general_catalogo_bbvv.pdf

Datos sociodemográficos (Censo 2011)	Sección censal 2800503006 Valores absolutos	%	AE-INMG 28005009 Valores absolutos	%
Población total	1.740		3.690	
Población nacida en el extranjero total	585	33,62	1.440	39,02
Población nacida en el extranjero (excepto UE-15)	575	33,05	1.370	37,13

	Sección	AE-INMG	Municipio	Comunidad Autónoma	España
INDICADOR DE INMIGRACIÓN (I-INMG)	33,05	37,13	18,92	14,60	9,99
INDICADORES BÁSICOS DE VULNERABILIDAD URBANA (IBVU) (4)					
IBVU Estudios (5)	5,69	4,69	8,09	7,69	10,92
IBVU Vivienda (6)	0,00	0,00	4,53	4,40	6,99
IBVU Paro (7)	21,36	38,39	29,34	23,12	29,64

(4) Además del Indicador de Inmigración (I-INMG) se ofrecen los valores de los 3 Indicadores Básicos de Vulnerabilidad Urbana (IBVU) para poder analizar la situación de cada sección censal y AE-INMG en relación con los valores de referencia de vulnerabilidad para estos 3 indicadores.

(5) IBVU Estudios: Porcentaje de población analfabeta y sin estudios de 16 años o más, sobre el total de población de 16 años o más. Valor de referencia de vulnerabilidad (2011): 16,38%.

(6) IBVU Vivienda: Porcentaje de viviendas familiares (principales, secundarias, vacías) en edificios en estado en estado ruinoso, malo o deficiente, sobre el total de viviendas familiares (principales, secundarias, vacías). Valor de referencia de vulnerabilidad (2011): 17,50 %.

(7) IBVU Paro: Porcentaje de la población de 16 años o más en situación de paro, respecto al total de población activa de 16 años o más. Valor de referencia de vulnerabilidad (2011): 42,33 %.

Definiciones

ÁREA ESTADÍSTICA CON CONCENTRACIONES SIGNIFICATIVAS DE POBLACIÓN INMIGRANTE (AE-INMG)

Agrupación de secciones censales colindantes y de cierta homogeneidad urbanística, de entre 3.500 y 15.000 habitantes en las que el valor de Indicador de Inmigración (I-INMG) del conjunto supera el valor establecido como referencia (20%).

INDICADOR DE INMIGRACIÓN (I-INMG)

Porcentaje de población nacida en países no pertenecientes a la UE-14, respecto a la población total. Se calcula restando al número total de nacidos en el extranjero, los nacidos en los países de la UE-14: Alemania; Austria; Bélgica; Dinamarca; Finlandia; Francia; Reino Unido; Grecia; Irlanda; Italia; Luxemburgo; Países Bajos; Portugal; y Suecia.

Síntesis Metodológica

El cuerpo de estudio del Catálogo de Barrios Vulnerables de 2011 sigue el criterio establecido en los Catálogos anteriores: centrándose en los municipios mayores de 50.000 habitantes y capitales de provincia. Los trabajos del Catálogo de 2011, siguen la misma metodología que los de 1991, 2001, y 2006, con la única particularidad de que sólo identifican las Áreas Estadísticas Vulnerables, sin realizar el análisis urbanístico detallado que permitía identificar a partir de ellas los Barrios Vulnerables. En el Catálogo de 2011 se han delimitado AE-INMG (Área Estadística con concentraciones significativas de población inmigrante) y AEV (Áreas Estadísticas Vulnerables según los 3 Indicadores Básicos de Vulnerabilidad Urbana: IBVU Estudios, IBVU Vivienda o IBVU Paro). Estas delimitaciones son independientes y pueden superponerse para su análisis en el Visor del Catálogo.

En el caso del Indicador de Inmigración (I-INMG), para el desarrollo del estudio de 2011 se ha partido del análisis de la evolución de los Barrios con concentraciones significativas de población inmigrante identificados previamente en el año 2006, viendo primero si seguían o no cumpliendo esta condición en el año 2011. Posteriormente, se han identificado las nuevas Áreas Estadísticas con concentraciones significativas de población inmigrante (AE-INMG) no coincidentes con Barrios identificados en el Catálogo de 2006, incluyendo también las ciudades que no contaban con Barrios de este tipo en el año 2006.

Una vez identificadas las secciones censales que en 2011 superan los umbrales de referencia del Indicador de Inmigración (I-INMG), se procede a agrupar estas secciones en Áreas Estadísticas con concentraciones significativas de población inmigrante (AE-INMG).

La metodología detallada completa puede consultarse en:

https://apps.fomento.gob.es/BarriosVulnerables/static/adjunto/Sintesis_metodologica_general_catalogo_bbvv.pdf

Datos sociodemográficos (Censo 2011)	Sección censal 2800503007		AE-INMG 28005009	
	Valores absolutos	%	Valores absolutos	%
Población total	580		3.690	
Población nacida en el extranjero total	60	10,34	1.440	39,02
Población nacida en el extranjero (excepto UE-15)	0	0,00	1.370	37,13

	Sección	AE-INMG	Municipio	Comunidad Autónoma	España
INDICADOR DE INMIGRACIÓN (I-INMG)	0,00	37,13	18,92	14,60	9,99
INDICADORES BÁSICOS DE VULNERABILIDAD URBANA (IBVU) (4)					
IBVU Estudios (5)	3,96	4,69	8,09	7,69	10,92
IBVU Vivienda (6)	0,00	0,00	4,53	4,40	6,99
IBVU Paro (7)	19,35	38,39	29,34	23,12	29,64

(4) Además del Indicador de Inmigración (I-INMG) se ofrecen los valores de los 3 Indicadores Básicos de Vulnerabilidad Urbana (IBVU) para poder analizar la situación de cada sección censal y AE-INMG en relación con los valores de referencia de vulnerabilidad para estos 3 indicadores.

(5) IBVU Estudios: Porcentaje de población analfabeta y sin estudios de 16 años o más, sobre el total de población de 16 años o más. Valor de referencia de vulnerabilidad (2011): 16,38%.

(6) IBVU Vivienda: Porcentaje de viviendas familiares (principales, secundarias, vacías) en edificios en estado en estado ruinoso, malo o deficiente, sobre el total de viviendas familiares (principales, secundarias, vacías). Valor de referencia de vulnerabilidad (2011): 17,50 %.

(7) IBVU Paro: Porcentaje de la población de 16 años o más en situación de paro, respecto al total de población activa de 16 años o más. Valor de referencia de vulnerabilidad (2011): 42,33 %.

Definiciones

ÁREA ESTADÍSTICA CON CONCENTRACIONES SIGNIFICATIVAS DE POBLACIÓN INMIGRANTE (AE-INMG)

Agrupación de secciones censales colindantes y de cierta homogeneidad urbanística, de entre 3.500 y 15.000 habitantes en las que el valor de Indicador de Inmigración (I-INMG) del conjunto supera el valor establecido como referencia (20%).

INDICADOR DE INMIGRACIÓN (I-INMG)

Porcentaje de población nacida en países no pertenecientes a la UE-14, respecto a la población total. Se calcula restando al número total de nacidos en el extranjero, los nacidos en los países de la UE-14: Alemania; Austria; Bélgica; Dinamarca; Finlandia; Francia; Reino Unido; Grecia; Irlanda; Italia; Luxemburgo; Países Bajos; Portugal; y Suecia.

Síntesis Metodológica

El cuerpo de estudio del Catálogo de Barrios Vulnerables de 2011 sigue el criterio establecido en los Catálogos anteriores: centrándose en los municipios mayores de 50.000 habitantes y capitales de provincia. Los trabajos del Catálogo de 2011, siguen la misma metodología que los de 1991, 2001, y 2006, con la única particularidad de que sólo identifican las Áreas Estadísticas Vulnerables, sin realizar el análisis urbanístico detallado que permitía identificar a partir de ellas los Barrios Vulnerables. En el Catálogo de 2011 se han delimitado AE-INMG (Área Estadística con concentraciones significativas de población inmigrante) y AEV (Áreas Estadísticas Vulnerables según los 3 Indicadores Básicos de Vulnerabilidad Urbana: IBVU Estudios, IBVU Vivienda o IBVU Paro). Estas delimitaciones son independientes y pueden superponerse para su análisis en el Visor del Catálogo.

En el caso del Indicador de Inmigración (I-INMG), para el desarrollo del estudio de 2011 se ha partido del análisis de la evolución de los Barrios con concentraciones significativas de población inmigrante identificados previamente en el año 2006, viendo primero si seguían o no cumpliendo esta condición en el año 2011. Posteriormente, se han identificado las nuevas Áreas Estadísticas con concentraciones significativas de población inmigrante (AE-INMG) no coincidentes con Barrios identificados en el Catálogo de 2006, incluyendo también las ciudades que no contaban con Barrios de este tipo en el año 2006.

Una vez identificadas las secciones censales que en 2011 superan los umbrales de referencia del Indicador de Inmigración (I-INMG), se procede a agrupar estas secciones en Áreas Estadísticas con concentraciones significativas de población inmigrante (AE-INMG).

La metodología detallada completa puede consultarse en:

https://apps.fomento.gob.es/BarriosVulnerables/static/adjunto/Sintesis_metodologica_general_catalogo_bbvv.pdf



Localización en detalle del AE-INMG

Datos básicos del AE-INMG (1)

Población total	6.170
Población nacida en el extranjero total	2.400
Población nacida en el extranjero (excepto UE-15)	2.180
Densidad población (hab/Km²)	40.412,85
Superficie (ha)	15,27
Nº de secciones censales	4

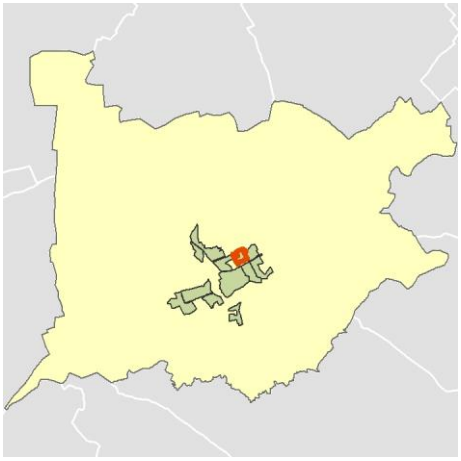

Localización del AE-INMG dentro del término municipal

	Valor del AE-INMG	Valor de referencia (2)
INDICADOR DE INMIGRACIÓN (I-INMG) (3)	**35,33 %**	20,00%

(1) Área Estadística con concentraciones significativas de población inmigrante (AE-INMG)

(2) Valor que se ha tomado como referencia para este estudio

(3) Indicador de Inmigración: (I-INMG): Porcentaje de población nacida en países no pertenecientes a la UE-14, respecto a la población total. Se calcula restando al número total de nacidos en el extranjero, los nacidos en los países de la UE-14: Alemania; Austria; Bélgica; Dinamarca; Finlandia; Francia; Reino Unido; Grecia; Irlanda; Italia; Luxemburgo; Países Bajos; Portugal; y Suecia.

Datos sociodemográficos (Censo 2011)	Sección censal 2800501019		AE-INMG 28005010	
	Valores absolutos	%	Valores absolutos	%
Población total	700		6.170	
Población nacida en el extranjero total	115	16,43	2.400	38,90
Población nacida en el extranjero (excepto UE-15)	0	0,00	2.180	35,33

	Sección	AE-INMG	Municipio	Comunidad Autónoma	España
INDICADOR DE INMIGRACIÓN (I-INMG)	0,00	35,33	18,92	14,60	9,99
INDICADORES BÁSICOS DE VULNERABILIDAD URBANA (IBVU) (4)					
IBVU Estudios (5)	16,67	8,43	8,09	7,69	10,92
IBVU Vivienda (6)	0,00	1,50	4,53	4,40	6,99
IBVU Paro (7)	28,99	41,97	29,34	23,12	29,64

(4) Además del Indicador de Inmigración (I-INMG) se ofrecen los valores de los 3 Indicadores Básicos de Vulnerabilidad Urbana (IBVU) para poder analizar la situación de cada sección censal y AE-INMG en relación con los valores de referencia de vulnerabilidad para estos 3 indicadores.

(5) IBVU Estudios: Porcentaje de población analfabeta y sin estudios de 16 años o más, sobre el total de población de 16 años o más. Valor de referencia de vulnerabilidad (2011): 16,38%.

(6) IBVU Vivienda: Porcentaje de viviendas familiares (principales, secundarias, vacías) en edificios en estado en estado ruinoso, malo o deficiente, sobre el total de viviendas familiares (principales, secundarias, vacías). Valor de referencia de vulnerabilidad (2011): 17,50 %.

(7) IBVU Paro: Porcentaje de la población de 16 años o más en situación de paro, respecto al total de población activa de 16 años o más. Valor de referencia de vulnerabilidad (2011): 42,33 %.

Definiciones

ÁREA ESTADÍSTICA CON CONCENTRACIONES SIGNIFICATIVAS DE POBLACIÓN INMIGRANTE (AE-INMG)

Agrupación de secciones censales colindantes y de cierta homogeneidad urbanística, de entre 3.500 y 15.000 habitantes en las que el valor de Indicador de Inmigración (I-INMG) del conjunto supera el valor establecido como referencia (20%).

INDICADOR DE INMIGRACIÓN (I-INMG)

Porcentaje de población nacida en países no pertenecientes a la UE-14, respecto a la población total. Se calcula restando al número total de nacidos en el extranjero, los nacidos en los países de la UE-14: Alemania; Austria; Bélgica; Dinamarca; Finlandia; Francia; Reino Unido; Grecia; Irlanda; Italia; Luxemburgo; Países Bajos; Portugal; y Suecia.

Síntesis Metodológica

El cuerpo de estudio del Catálogo de Barrios Vulnerables de 2011 sigue el criterio establecido en los Catálogos anteriores: centrándose en los municipios mayores de 50.000 habitantes y capitales de provincia. Los trabajos del Catálogo de 2011, siguen la misma metodología que los de 1991, 2001, y 2006, con la única particularidad de que sólo identifican las Áreas Estadísticas Vulnerables, sin realizar el análisis urbanístico detallado que permitía identificar a partir de ellas los Barrios Vulnerables. En el Catálogo de 2011 se han delimitado AE-INMG (Área Estadística con concentraciones significativas de población inmigrante) y AEV (Áreas Estadísticas Vulnerables según los 3 Indicadores Básicos de Vulnerabilidad Urbana: IBVU Estudios, IBVU Vivienda o IBVU Paro). Estas delimitaciones son independientes y pueden superponerse para su análisis en el Visor del Catálogo.

En el caso del Indicador de Inmigración (I-INMG), para el desarrollo del estudio de 2011 se ha partido del análisis de la evolución de los Barrios con concentraciones significativas de población inmigrante identificados previamente en el año 2006, viendo primero si seguían o no cumpliendo esta condición en el año 2011. Posteriormente, se han identificado las nuevas Áreas Estadísticas con concentraciones significativas de población inmigrante (AE-INMG) no coincidentes con Barrios identificados en el Catálogo de 2006, incluyendo también las ciudades que no contaban con Barrios de este tipo en el año 2006.

Una vez identificadas las secciones censales que en 2011 superan los umbrales de referencia del Indicador de Inmigración (I-INMG), se procede a agrupar estas secciones en Áreas Estadísticas con concentraciones significativas de población inmigrante (AE-INMG).

La metodología detallada completa puede consultarse en:

https://apps.fomento.gob.es/BarriosVulnerables/static/adjunto/Sintesis_metodologica_general_catalogo_bbvv.pdf

Datos sociodemográficos (Censo 2011)	Sección censal 2800501020		AE-INMG 28005010	
	Valores absolutos	%	Valores absolutos	%
Población total	1.810		6.170	
Población nacida en el extranjero total	1.190	65,75	2.400	38,90
Población nacida en el extranjero (excepto UE-15)	1.175	64,92	2.180	35,33

	Sección	AE-INMG	Municipio	Comunidad Autónoma	España
INDICADOR DE INMIGRACIÓN (I-INMG)	64,92	35,33	18,92	14,60	9,99
INDICADORES BÁSICOS DE VULNERABILIDAD URBANA (IBVU) (4)					
IBVU Estudios (5)	7,76	8,43	8,09	7,69	10,92
IBVU Vivienda (6)	6,25	1,50	4,53	4,40	6,99
IBVU Paro (7)	55,56	41,97	29,34	23,12	29,64

(4) Además del Indicador de Inmigración (I-INMG) se ofrecen los valores de los 3 Indicadores Básicos de Vulnerabilidad Urbana (IBVU) para poder analizar la situación de cada sección censal y AE-INMG en relación con los valores de referencia de vulnerabilidad para estos 3 indicadores.

(5) IBVU Estudios: Porcentaje de población analfabeta y sin estudios de 16 años o más, sobre el total de población de 16 años o más. Valor de referencia de vulnerabilidad (2011): 16,38%.

(6) IBVU Vivienda: Porcentaje de viviendas familiares (principales, secundarias, vacías) en edificios en estado en estado ruinoso, malo o deficiente, sobre el total de viviendas familiares (principales, secundarias, vacías). Valor de referencia de vulnerabilidad (2011): 17,50 %.

(7) IBVU Paro: Porcentaje de la población de 16 años o más en situación de paro, respecto al total de población activa de 16 años o más. Valor de referencia de vulnerabilidad (2011): 42,33 %.

Definiciones

ÁREA ESTADÍSTICA CON CONCENTRACIONES SIGNIFICATIVAS DE POBLACIÓN INMIGRANTE (AE-INMG)

Agrupación de secciones censales colindantes y de cierta homogeneidad urbanística, de entre 3.500 y 15.000 habitantes en las que el valor de Indicador de Inmigración (I-INMG) del conjunto supera el valor establecido como referencia (20%).

INDICADOR DE INMIGRACIÓN (I-INMG)

Porcentaje de población nacida en países no pertenecientes a la UE-14, respecto a la población total. Se calcula restando al número total de nacidos en el extranjero, los nacidos en los países de la UE-14: Alemania; Austria; Bélgica; Dinamarca; Finlandia; Francia; Reino Unido; Grecia; Irlanda; Italia; Luxemburgo; Países Bajos; Portugal; y Suecia.

Síntesis Metodológica

El cuerpo de estudio del Catálogo de Barrios Vulnerables de 2011 sigue el criterio establecido en los Catálogos anteriores: centrándose en los municipios mayores de 50.000 habitantes y capitales de provincia. Los trabajos del Catálogo de 2011, siguen la misma metodología que los de 1991, 2001, y 2006, con la única particularidad de que sólo identifican las Áreas Estadísticas Vulnerables, sin realizar el análisis urbanístico detallado que permitía identificar a partir de ellas los Barrios Vulnerables. En el Catálogo de 2011 se han delimitado AE-INMG (Área Estadística con concentraciones significativas de población inmigrante) y AEV (Áreas Estadísticas Vulnerables según los 3 Indicadores Básicos de Vulnerabilidad Urbana: IBVU Estudios, IBVU Vivienda o IBVU Paro). Estas delimitaciones son independientes y pueden superponerse para su análisis en el Visor del Catálogo.

En el caso del Indicador de Inmigración (I-INMG), para el desarrollo del estudio de 2011 se ha partido del análisis de la evolución de los Barrios con concentraciones significativas de población inmigrante identificados previamente en el año 2006, viendo primero si seguían o no cumpliendo esta condición en el año 2011. Posteriormente, se han identificado las nuevas Áreas Estadísticas con concentraciones significativas de población inmigrante (AE-INMG) no coincidentes con Barrios identificados en el Catálogo de 2006, incluyendo también las ciudades que no contaban con Barrios de este tipo en el año 2006.

Una vez identificadas las secciones censales que en 2011 superan los umbrales de referencia del Indicador de Inmigración (I-INMG), se procede a agrupar estas secciones en Áreas Estadísticas con concentraciones significativas de población inmigrante (AE-INMG).

La metodología detallada completa puede consultarse en:

https://apps.fomento.gob.es/BarriosVulnerables/static/adjunto/Sintesis_metodologica_general_catalogo_bbvv.pdf

Datos sociodemográficos (Censo 2011)	Sección censal 2800501021		AE-INMG 28005010	
	Valores absolutos	%	Valores absolutos	%
Población total	1.760		6.170	
Población nacida en el extranjero total	540	30,68	2.400	38,90
Población nacida en el extranjero (excepto UE-15)	510	28,98	2.180	35,33

	Sección	AE-INMG	Municipio	Comunidad Autónoma	España
INDICADOR DE INMIGRACIÓN (I-INMG)	28,98	35,33	18,92	14,60	9,99
INDICADORES BÁSICOS DE VULNERABILIDAD URBANA (IBVU) (4)					
IBVU Estudios (5)	6,40	8,43	8,09	7,69	10,92
IBVU Vivienda (6)	0,00	1,50	4,53	4,40	6,99
IBVU Paro (7)	37,63	41,97	29,34	23,12	29,64

(4) Además del Indicador de Inmigración (I-INMG) se ofrecen los valores de los 3 Indicadores Básicos de Vulnerabilidad Urbana (IBVU) para poder analizar la situación de cada sección censal y AE-INMG en relación con los valores de referencia de vulnerabilidad para estos 3 indicadores.

(5) IBVU Estudios: Porcentaje de población analfabeta y sin estudios de 16 años o más, sobre el total de población de 16 años o más. Valor de referencia de vulnerabilidad (2011): 16,38%.

(6) IBVU Vivienda: Porcentaje de viviendas familiares (principales, secundarias, vacías) en edificios en estado en estado ruinoso, malo o deficiente, sobre el total de viviendas familiares (principales, secundarias, vacías). Valor de referencia de vulnerabilidad (2011): 17,50 %.

(7) IBVU Paro: Porcentaje de la población de 16 años o más en situación de paro, respecto al total de población activa de 16 años o más. Valor de referencia de vulnerabilidad (2011): 42,33 %.

Definiciones

ÁREA ESTADÍSTICA CON CONCENTRACIONES SIGNIFICATIVAS DE POBLACIÓN INMIGRANTE (AE-INMG)

Agrupación de secciones censales colindantes y de cierta homogeneidad urbanística, de entre 3.500 y 15.000 habitantes en las que el valor de Indicador de Inmigración (I-INMG) del conjunto supera el valor establecido como referencia (20%).

INDICADOR DE INMIGRACIÓN (I-INMG)

Porcentaje de población nacida en países no pertenecientes a la UE-14, respecto a la población total. Se calcula restando al número total de nacidos en el extranjero, los nacidos en los países de la UE-14: Alemania; Austria; Bélgica; Dinamarca; Finlandia; Francia; Reino Unido; Grecia; Irlanda; Italia; Luxemburgo; Países Bajos; Portugal; y Suecia.

Síntesis Metodológica

El cuerpo de estudio del Catálogo de Barrios Vulnerables de 2011 sigue el criterio establecido en los Catálogos anteriores: centrándose en los municipios mayores de 50.000 habitantes y capitales de provincia. Los trabajos del Catálogo de 2011, siguen la misma metodología que los de 1991, 2001, y 2006, con la única particularidad de que sólo identifican las Áreas Estadísticas Vulnerables, sin realizar el análisis urbanístico detallado que permitía identificar a partir de ellas los Barrios Vulnerables. En el Catálogo de 2011 se han delimitado AE-INMG (Área Estadística con concentraciones significativas de población inmigrante) y AEV (Áreas Estadísticas Vulnerables según los 3 Indicadores Básicos de Vulnerabilidad Urbana: IBVU Estudios, IBVU Vivienda o IBVU Paro). Estas delimitaciones son independientes y pueden superponerse para su análisis en el Visor del Catálogo.

En el caso del Indicador de Inmigración (I-INMG), para el desarrollo del estudio de 2011 se ha partido del análisis de la evolución de los Barrios con concentraciones significativas de población inmigrante identificados previamente en el año 2006, viendo primero si seguían o no cumpliendo esta condición en el año 2011. Posteriormente, se han identificado las nuevas Áreas Estadísticas con concentraciones significativas de población inmigrante (AE-INMG) no coincidentes con Barrios identificados en el Catálogo de 2006, incluyendo también las ciudades que no contaban con Barrios de este tipo en el año 2006.

Una vez identificadas las secciones censales que en 2011 superan los umbrales de referencia del Indicador de Inmigración (I-INMG), se procede a agrupar estas secciones en Áreas Estadísticas con concentraciones significativas de población inmigrante (AE-INMG).

La metodología detallada completa puede consultarse en:

https://apps.fomento.gob.es/BarriosVulnerables/static/adjunto/Sintesis_metodologica_general_catalogo_bbvv.pdf

Datos sociodemográficos (Censo 2011)	Sección censal 2800501022		AE-INMG 28005010	
	Valores absolutos	%	Valores absolutos	%
Población total	1.900		6.170	
Población nacida en el extranjero total	555	29,21	2.400	38,90
Población nacida en el extranjero (excepto UE-15)	495	26,05	2.180	35,33

	Sección	AE-INMG	Municipio	Comunidad Autónoma	España
INDICADOR DE INMIGRACIÓN (I-INMG)	26,05	35,33	18,92	14,60	9,99
INDICADORES BÁSICOS DE VULNERABILIDAD URBANA (IBVU) (4)					
IBVU Estudios (5)	7,67	8,43	8,09	7,69	10,92
IBVU Vivienda (6)	0,00	1,50	4,53	4,40	6,99
IBVU Paro (7)	33,15	41,97	29,34	23,12	29,64

(4) Además del Indicador de Inmigración (I-INMG) se ofrecen los valores de los 3 Indicadores Básicos de Vulnerabilidad Urbana (IBVU) para poder analizar la situación de cada sección censal y AE-INMG en relación con los valores de referencia de vulnerabilidad para estos 3 indicadores.

(5) IBVU Estudios: Porcentaje de población analfabeta y sin estudios de 16 años o más, sobre el total de población de 16 años o más. Valor de referencia de vulnerabilidad (2011): 16,38%.

(6) IBVU Vivienda: Porcentaje de viviendas familiares (principales, secundarias, vacías) en edificios en estado en estado ruinoso, malo o deficiente, sobre el total de viviendas familiares (principales, secundarias, vacías). Valor de referencia de vulnerabilidad (2011): 17,50 %.

(7) IBVU Paro: Porcentaje de la población de 16 años o más en situación de paro, respecto al total de población activa de 16 años o más. Valor de referencia de vulnerabilidad (2011): 42,33 %.

Definiciones

ÁREA ESTADÍSTICA CON CONCENTRACIONES SIGNIFICATIVAS DE POBLACIÓN INMIGRANTE (AE-INMG)

Agrupación de secciones censales colindantes y de cierta homogeneidad urbanística, de entre 3.500 y 15.000 habitantes en las que el valor de Indicador de Inmigración (I-INMG) del conjunto supera el valor establecido como referencia (20%).

INDICADOR DE INMIGRACIÓN (I-INMG)

Porcentaje de población nacida en países no pertenecientes a la UE-14, respecto a la población total. Se calcula restando al número total de nacidos en el extranjero, los nacidos en los países de la UE-14: Alemania; Austria; Bélgica; Dinamarca; Finlandia; Francia; Reino Unido; Grecia; Irlanda; Italia; Luxemburgo; Países Bajos; Portugal; y Suecia.

Síntesis Metodológica

El cuerpo de estudio del Catálogo de Barrios Vulnerables de 2011 sigue el criterio establecido en los Catálogos anteriores: centrándose en los municipios mayores de 50.000 habitantes y capitales de provincia. Los trabajos del Catálogo de 2011, siguen la misma metodología que los de 1991, 2001, y 2006, con la única particularidad de que sólo identifican las Áreas Estadísticas Vulnerables, sin realizar el análisis urbanístico detallado que permitía identificar a partir de ellas los Barrios Vulnerables. En el Catálogo de 2011 se han delimitado AE-INMG (Área Estadística con concentraciones significativas de población inmigrante) y AEV (Áreas Estadísticas Vulnerables según los 3 Indicadores Básicos de Vulnerabilidad Urbana: IBVU Estudios, IBVU Vivienda o IBVU Paro). Estas delimitaciones son independientes y pueden superponerse para su análisis en el Visor del Catálogo.

En el caso del Indicador de Inmigración (I-INMG), para el desarrollo del estudio de 2011 se ha partido del análisis de la evolución de los Barrios con concentraciones significativas de población inmigrante identificados previamente en el año 2006, viendo primero si seguían o no cumpliendo esta condición en el año 2011. Posteriormente, se han identificado las nuevas Áreas Estadísticas con concentraciones significativas de población inmigrante (AE-INMG) no coincidentes con Barrios identificados en el Catálogo de 2006, incluyendo también las ciudades que no contaban con Barrios de este tipo en el año 2006.

Una vez identificadas las secciones censales que en 2011 superan los umbrales de referencia del Indicador de Inmigración (I-INMG), se procede a agrupar estas secciones en Áreas Estadísticas con concentraciones significativas de población inmigrante (AE-INMG).

La metodología detallada completa puede consultarse en:

https://apps.fomento.gob.es/BarriosVulnerables/static/adjunto/Sintesis_metodologica_general_catalogo_bbvv.pdf

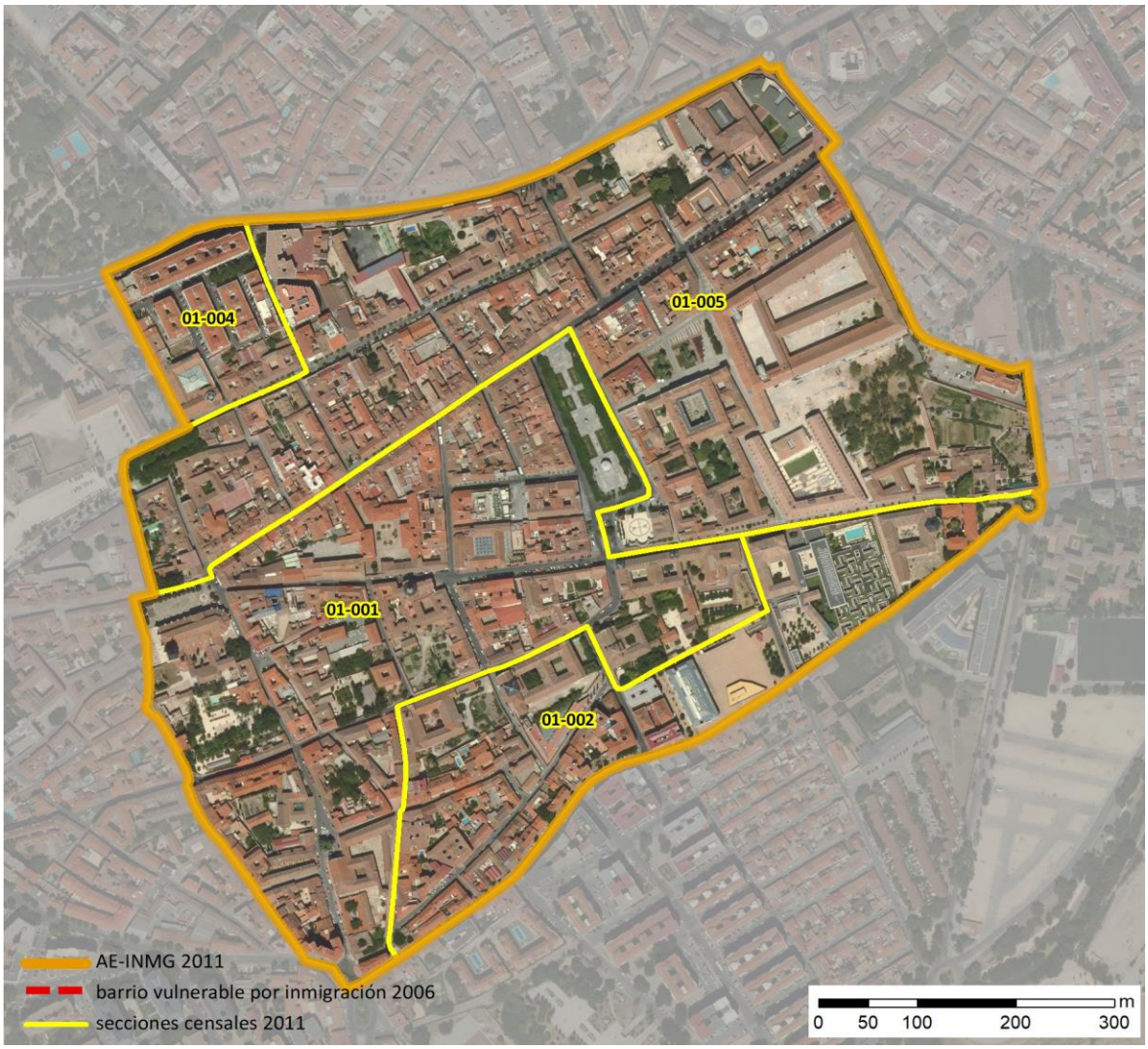

Localización en detalle del AE-INMG

Datos básicos del AE-INMG (1)

Población total	4.990
Población nacida en el extranjero total	1.245
Población nacida en el extranjero (excepto UE-15)	1.135
Densidad población (hab/Km²)	9.281,82
Superficie (ha)	53,76
Nº de secciones censales	4

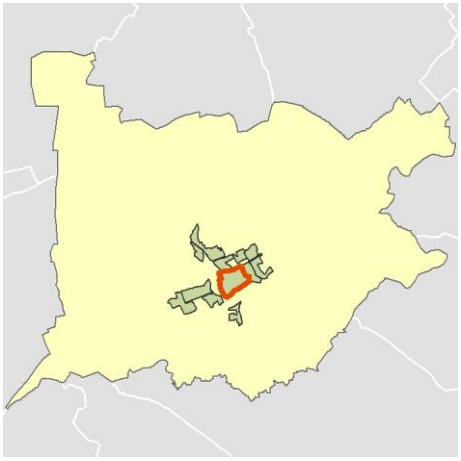

Localización del AE-INMG dentro del término municipal

	Valor del AE-INMG	Valor de referencia (2)
INDICADOR DE INMIGRACIÓN (I-INMG) (3)	**22,75 %**	20,00%

(1) Área Estadística con concentraciones significativas de población inmigrante (AE-INMG)

(2) Valor que se ha tomado como referencia para este estudio

(3) Indicador de Inmigración: (I-INMG): Porcentaje de población nacida en países no pertenecientes a la UE-14, respecto a la población total. Se calcula restando al número total de nacidos en el extranjero, los nacidos en los países de la UE-14: Alemania; Austria; Bélgica; Dinamarca; Finlandia; Francia; Reino Unido; Grecia; Irlanda; Italia; Luxemburgo; Países Bajos; Portugal; y Suecia.

Datos sociodemográficos (Censo 2011)	Sección censal 2800501001		AE-INMG 2800501	
	Valores absolutos	%	Valores absolutos	%
Población total	1.655		4.990	
Población nacida en el extranjero total	370	22,36	1.245	24,95
Población nacida en el extranjero (excepto UE-15)	320	19,34	1.135	22,75

	Sección	AE-INMG	Municipio	Comunidad Autónoma	España
INDICADOR DE INMIGRACIÓN (I-INMG)	19,34	22,75	18,92	14,60	9,99
INDICADORES BÁSICOS DE VULNERABILIDAD URBANA (IBVU) (4)					
IBVU Estudios (5)	1,78	4,44	8,09	7,69	10,92
IBVU Vivienda (6)	9,29	7,03	4,53	4,40	6,99
IBVU Paro (7)	26,46	21,70	29,34	23,12	29,64

(4) Además del Indicador de Inmigración (I-INMG) se ofrecen los valores de los 3 Indicadores Básicos de Vulnerabilidad Urbana (IBVU) para poder analizar la situación de cada sección censal y AE-INMG en relación con los valores de referencia de vulnerabilidad para estos 3 indicadores.

(5) IBVU Estudios: Porcentaje de población analfabeta y sin estudios de 16 años o más, sobre el total de población de 16 años o más. Valor de referencia de vulnerabilidad (2011): 16,38%.

(6) IBVU Vivienda: Porcentaje de viviendas familiares (principales, secundarias, vacías) en edificios en estado en estado ruinoso, malo o deficiente, sobre el total de viviendas familiares (principales, secundarias, vacías). Valor de referencia de vulnerabilidad (2011): 17,50 %.

(7) IBVU Paro: Porcentaje de la población de 16 años o más en situación de paro, respecto al total de población activa de 16 años o más. Valor de referencia de vulnerabilidad (2011): 42,33 %.

Definiciones

ÁREA ESTADÍSTICA CON CONCENTRACIONES SIGNIFICATIVAS DE POBLACIÓN INMIGRANTE (AE-INMG)

Agrupación de secciones censales colindantes y de cierta homogeneidad urbanística, de entre 3.500 y 15.000 habitantes en las que el valor de Indicador de Inmigración (I-INMG) del conjunto supera el valor establecido como referencia (20%).

INDICADOR DE INMIGRACIÓN (I-INMG)

Porcentaje de población nacida en países no pertenecientes a la UE-14, respecto a la población total. Se calcula restando al número total de nacidos en el extranjero, los nacidos en los países de la UE-14: Alemania; Austria; Bélgica; Dinamarca; Finlandia; Francia; Reino Unido; Grecia; Irlanda; Italia; Luxemburgo; Países Bajos; Portugal; y Suecia.

Síntesis Metodológica

El cuerpo de estudio del Catálogo de Barrios Vulnerables de 2011 sigue el criterio establecido en los Catálogos anteriores: centrándose en los municipios mayores de 50.000 habitantes y capitales de provincia. Los trabajos del Catálogo de 2011, siguen la misma metodología que los de 1991, 2001, y 2006, con la única particularidad de que sólo identifican las Áreas Estadísticas Vulnerables, sin realizar el análisis urbanístico detallado que permitía identificar a partir de ellas los Barrios Vulnerables. En el Catálogo de 2011 se han delimitado AE-INMG (Área Estadística con concentraciones significativas de población inmigrante) y AEV (Áreas Estadísticas Vulnerables según los 3 Indicadores Básicos de Vulnerabilidad Urbana: IBVU Estudios, IBVU Vivienda o IBVU Paro). Estas delimitaciones son independientes y pueden superponerse para su análisis en el Visor del Catálogo.

En el caso del Indicador de Inmigración (I-INMG), para el desarrollo del estudio de 2011 se ha partido del análisis de la evolución de los Barrios con concentraciones significativas de población inmigrante identificados previamente en el año 2006, viendo primero si seguían o no cumpliendo esta condición en el año 2011. Posteriormente, se han identificado las nuevas Áreas Estadísticas con concentraciones significativas de población inmigrante (AE-INMG) no coincidentes con Barrios identificados en el Catálogo de 2006, incluyendo también las ciudades que no contaban con Barrios de este tipo en el año 2006.

Una vez identificadas las secciones censales que en 2011 superan los umbrales de referencia del Indicador de Inmigración (I-INMG), se procede a agrupar estas secciones en Áreas Estadísticas con concentraciones significativas de población inmigrante (AE-INMG).

La metodología detallada completa puede consultarse en:

https://apps.fomento.gob.es/BarriosVulnerables/static/adjunto/Sintesis_metodologica_general_catalogo_bbvv.pdf

Datos sociodemográficos (Censo 2011)	Sección censal 2800501002		AE-INMG 2800501	
	Valores absolutos	%	Valores absolutos	%
Población total	970		4.990	
Población nacida en el extranjero total	280	28,87	1.245	24,95
Población nacida en el extranjero (excepto UE-15)	270	27,84	1.135	22,75

	Sección	AE-INMG	Municipio	Comunidad Autónoma	España
INDICADOR DE INMIGRACIÓN (I-INMG)	27,84	22,75	18,92	14,60	9,99
INDICADORES BÁSICOS DE VULNERABILIDAD URBANA (IBVU) (4)					
IBVU Estudios (5)	3,82	4,44	8,09	7,69	10,92
IBVU Vivienda (6)	2,15	7,03	4,53	4,40	6,99
IBVU Paro (7)	16,15	21,70	29,34	23,12	29,64

(4) Además del Indicador de Inmigración (I-INMG) se ofrecen los valores de los 3 Indicadores Básicos de Vulnerabilidad Urbana (IBVU) para poder analizar la situación de cada sección censal y AE-INMG en relación con los valores de referencia de vulnerabilidad para estos 3 indicadores.

(5) IBVU Estudios: Porcentaje de población analfabeta y sin estudios de 16 años o más, sobre el total de población de 16 años o más. Valor de referencia de vulnerabilidad (2011): 16,38%.

(6) IBVU Vivienda: Porcentaje de viviendas familiares (principales, secundarias, vacías) en edificios en estado en estado ruinoso, malo o deficiente, sobre el total de viviendas familiares (principales, secundarias, vacías). Valor de referencia de vulnerabilidad (2011): 17,50 %.

(7) IBVU Paro: Porcentaje de la población de 16 años o más en situación de paro, respecto al total de población activa de 16 años o más. Valor de referencia de vulnerabilidad (2011): 42,33 %.

Definiciones

ÁREA ESTADÍSTICA CON CONCENTRACIONES SIGNIFICATIVAS DE POBLACIÓN INMIGRANTE (AE-INMG)

Agrupación de secciones censales colindantes y de cierta homogeneidad urbanística, de entre 3.500 y 15.000 habitantes en las que el valor de Indicador de Inmigración (I-INMG) del conjunto supera el valor establecido como referencia (20%).

INDICADOR DE INMIGRACIÓN (I-INMG)

Porcentaje de población nacida en países no pertenecientes a la UE-14, respecto a la población total. Se calcula restando al número total de nacidos en el extranjero, los nacidos en los países de la UE-14: Alemania; Austria; Bélgica; Dinamarca; Finlandia; Francia; Reino Unido; Grecia; Irlanda; Italia; Luxemburgo; Países Bajos; Portugal; y Suecia.

Síntesis Metodológica

El cuerpo de estudio del Catálogo de Barrios Vulnerables de 2011 sigue el criterio establecido en los Catálogos anteriores: centrándose en los municipios mayores de 50.000 habitantes y capitales de provincia. Los trabajos del Catálogo de 2011, siguen la misma metodología que los de 1991, 2001, y 2006, con la única particularidad de que sólo identifican las Áreas Estadísticas Vulnerables, sin realizar el análisis urbanístico detallado que permitía identificar a partir de ellas los Barrios Vulnerables. En el Catálogo de 2011 se han delimitado AE-INMG (Área Estadística con concentraciones significativas de población inmigrante) y AEV (Áreas Estadísticas Vulnerables según los 3 Indicadores Básicos de Vulnerabilidad Urbana: IBVU Estudios, IBVU Vivienda o IBVU Paro). Estas delimitaciones son independientes y pueden superponerse para su análisis en el Visor del Catálogo.

En el caso del Indicador de Inmigración (I-INMG), para el desarrollo del estudio de 2011 se ha partido del análisis de la evolución de los Barrios con concentraciones significativas de población inmigrante identificados previamente en el año 2006, viendo primero si seguían o no cumpliendo esta condición en el año 2011. Posteriormente, se han identificado las nuevas Áreas Estadísticas con concentraciones significativas de población inmigrante (AE-INMG) no coincidentes con Barrios identificados en el Catálogo de 2006, incluyendo también las ciudades que no contaban con Barrios de este tipo en el año 2006.

Una vez identificadas las secciones censales que en 2011 superan los umbrales de referencia del Indicador de Inmigración (I-INMG), se procede a agrupar estas secciones en Áreas Estadísticas con concentraciones significativas de población inmigrante (AE-INMG).

La metodología detallada completa puede consultarse en:

https://apps.fomento.gob.es/BarriosVulnerables/static/adjunto/Sintesis_metodologica_general_catalogo_bbvv.pdf

Datos sociodemográficos (Censo 2011)	Sección censal 2800501004 Valores absolutos	%	AE-INMG 2800501 Valores absolutos	%
Población total	1.480		4.990	
Población nacida en el extranjero total	500	33,78	1.245	24,95
Población nacida en el extranjero (excepto UE-15)	450	30,41	1.135	22,75

	Sección	AE-INMG	Municipio	Comunidad Autónoma	España
INDICADOR DE INMIGRACIÓN (I-INMG)	30,41	22,75	18,92	14,60	9,99
INDICADORES BÁSICOS DE VULNERABILIDAD URBANA (IBVU) (4)					
IBVU Estudios (5)	3,77	4,44	8,09	7,69	10,92
IBVU Vivienda (6)	0,00	7,03	4,53	4,40	6,99
IBVU Paro (7)	23,33	21,70	29,34	23,12	29,64

(4) Además del Indicador de Inmigración (I-INMG) se ofrecen los valores de los 3 Indicadores Básicos de Vulnerabilidad Urbana (IBVU) para poder analizar la situación de cada sección censal y AE-INMG en relación con los valores de referencia de vulnerabilidad para estos 3 indicadores.

(5) IBVU Estudios: Porcentaje de población analfabeta y sin estudios de 16 años o más, sobre el total de población de 16 años o más. Valor de referencia de vulnerabilidad (2011): 16,38%.

(6) IBVU Vivienda: Porcentaje de viviendas familiares (principales, secundarias, vacías) en edificios en estado en estado ruinoso, malo o deficiente, sobre el total de viviendas familiares (principales, secundarias, vacías). Valor de referencia de vulnerabilidad (2011): 17,50 %.

(7) IBVU Paro: Porcentaje de la población de 16 años o más en situación de paro, respecto al total de población activa de 16 años o más. Valor de referencia de vulnerabilidad (2011): 42,33 %.

Definiciones

ÁREA ESTADÍSTICA CON CONCENTRACIONES SIGNIFICATIVAS DE POBLACIÓN INMIGRANTE (AE-INMG)

Agrupación de secciones censales colindantes y de cierta homogeneidad urbanística, de entre 3.500 y 15.000 habitantes en las que el valor de Indicador de Inmigración (I-INMG) del conjunto supera el valor establecido como referencia (20%).

INDICADOR DE INMIGRACIÓN (I-INMG)

Porcentaje de población nacida en países no pertenecientes a la UE-14, respecto a la población total. Se calcula restando al número total de nacidos en el extranjero, los nacidos en los países de la UE-14: Alemania; Austria; Bélgica; Dinamarca; Finlandia; Francia; Reino Unido; Grecia; Irlanda; Italia; Luxemburgo; Países Bajos; Portugal; y Suecia.

Síntesis Metodológica

El cuerpo de estudio del Catálogo de Barrios Vulnerables de 2011 sigue el criterio establecido en los Catálogos anteriores: centrándose en los municipios mayores de 50.000 habitantes y capitales de provincia. Los trabajos del Catálogo de 2011, siguen la misma metodología que los de 1991, 2001, y 2006, con la única particularidad de que sólo identifican las Áreas Estadísticas Vulnerables, sin realizar el análisis urbanístico detallado que permitía identificar a partir de ellas los Barrios Vulnerables. En el Catálogo de 2011 se han delimitado AE-INMG (Área Estadística con concentraciones significativas de población inmigrante) y AEV (Áreas Estadísticas Vulnerables según los 3 Indicadores Básicos de Vulnerabilidad Urbana: IBVU Estudios, IBVU Vivienda o IBVU Paro). Estas delimitaciones son independientes y pueden superponerse para su análisis en el Visor del Catálogo.

En el caso del Indicador de Inmigración (I-INMG), para el desarrollo del estudio de 2011 se ha partido del análisis de la evolución de los Barrios con concentraciones significativas de población inmigrante identificados previamente en el año 2006, viendo primero si seguían o no cumpliendo esta condición en el año 2011. Posteriormente, se han identificado las nuevas Áreas Estadísticas con concentraciones significativas de población inmigrante (AE-INMG) no coincidentes con Barrios identificados en el Catálogo de 2006, incluyendo también las ciudades que no contaban con Barrios de este tipo en el año 2006.

Una vez identificadas las secciones censales que en 2011 superan los umbrales de referencia del Indicador de Inmigración (I-INMG), se procede a agrupar estas secciones en Áreas Estadísticas con concentraciones significativas de población inmigrante (AE-INMG).

La metodología detallada completa puede consultarse en:

https://apps.fomento.gob.es/BarriosVulnerables/static/adjunto/Sintesis_metodologica_general_catalogo_bbvv.pdf

Datos sociodemográficos (Censo 2011)	Sección censal 2800501005		AE-INMG 2800501	
	Valores absolutos	%	Valores absolutos	%
Población total	885		4.990	
Población nacida en el extranjero total	95	10,73	1.245	24,95
Población nacida en el extranjero (excepto UE-15)	95	10,73	1.135	22,75

	Sección	AE-INMG	Municipio	Comunidad Autónoma	España
INDICADOR DE INMIGRACIÓN (I-INMG)	10,73	22,75	18,92	14,60	9,99
INDICADORES BÁSICOS DE VULNERABILIDAD URBANA (IBVU) (4)					
IBVU Estudios (5)	10,90	4,44	8,09	7,69	10,92
IBVU Vivienda (6)	15,93	7,03	4,53	4,40	6,99
IBVU Paro (7)	17,76	21,70	29,34	23,12	29,64

(4) Además del Indicador de Inmigración (I-INMG) se ofrecen los valores de los 3 Indicadores Básicos de Vulnerabilidad Urbana (IBVU) para poder analizar la situación de cada sección censal y AE-INMG en relación con los valores de referencia de vulnerabilidad para estos 3 indicadores.

(5) IBVU Estudios: Porcentaje de población analfabeta y sin estudios de 16 años o más, sobre el total de población de 16 años o más. Valor de referencia de vulnerabilidad (2011): 16,38%.

(6) IBVU Vivienda: Porcentaje de viviendas familiares (principales, secundarias, vacías) en edificios en estado en estado ruinoso, malo o deficiente, sobre el total de viviendas familiares (principales, secundarias, vacías). Valor de referencia de vulnerabilidad (2011): 17,50 %.

(7) IBVU Paro: Porcentaje de la población de 16 años o más en situación de paro, respecto al total de población activa de 16 años o más. Valor de referencia de vulnerabilidad (2011): 42,33 %.

Definiciones

ÁREA ESTADÍSTICA CON CONCENTRACIONES SIGNIFICATIVAS DE POBLACIÓN INMIGRANTE (AE-INMG)

Agrupación de secciones censales colindantes y de cierta homogeneidad urbanística, de entre 3.500 y 15.000 habitantes en las que el valor de Indicador de Inmigración (I-INMG) del conjunto supera el valor establecido como referencia (20%).

INDICADOR DE INMIGRACIÓN (I-INMG)

Porcentaje de población nacida en países no pertenecientes a la UE-14, respecto a la población total. Se calcula restando al número total de nacidos en el extranjero, los nacidos en los países de la UE-14: Alemania; Austria; Bélgica; Dinamarca; Finlandia; Francia; Reino Unido; Grecia; Irlanda; Italia; Luxemburgo; Países Bajos; Portugal; y Suecia.

Síntesis Metodológica

El cuerpo de estudio del Catálogo de Barrios Vulnerables de 2011 sigue el criterio establecido en los Catálogos anteriores: centrándose en los municipios mayores de 50.000 habitantes y capitales de provincia. Los trabajos del Catálogo de 2011, siguen la misma metodología que los de 1991, 2001, y 2006, con la única particularidad de que sólo identifican las Áreas Estadísticas Vulnerables, sin realizar el análisis urbanístico detallado que permitía identificar a partir de ellas los Barrios Vulnerables. En el Catálogo de 2011 se han delimitado AE-INMG (Área Estadística con concentraciones significativas de población inmigrante) y AEV (Áreas Estadísticas Vulnerables según los 3 Indicadores Básicos de Vulnerabilidad Urbana: IBVU Estudios, IBVU Vivienda o IBVU Paro). Estas delimitaciones son independientes y pueden superponerse para su análisis en el Visor del Catálogo.

En el caso del Indicador de Inmigración (I-INMG), para el desarrollo del estudio de 2011 se ha partido del análisis de la evolución de los Barrios con concentraciones significativas de población inmigrante identificados previamente en el año 2006, viendo primero si seguían o no cumpliendo esta condición en el año 2011. Posteriormente, se han identificado las nuevas Áreas Estadísticas con concentraciones significativas de población inmigrante (AE-INMG) no coincidentes con Barrios identificados en el Catálogo de 2006, incluyendo también las ciudades que no contaban con Barrios de este tipo en el año 2006.

Una vez identificadas las secciones censales que en 2011 superan los umbrales de referencia del Indicador de Inmigración (I-INMG), se procede a agrupar estas secciones en Áreas Estadísticas con concentraciones significativas de población inmigrante (AE-INMG).

La metodología detallada completa puede consultarse en:

https://apps.fomento.gob.es/BarriosVulnerables/static/adjunto/Sintesis_metodologica_general_catalogo_bbvv.pdf



Localización en detalle del AE-INMG

Datos básicos del AE-INMG (1)

Población total	5.285
Población nacida en el extranjero total	1.310
Población nacida en el extranjero (excepto UE-15)	1.265
Densidad población (hab/Km²)	16.549,17
Superficie (ha)	31,94
Nº de secciones censales	5

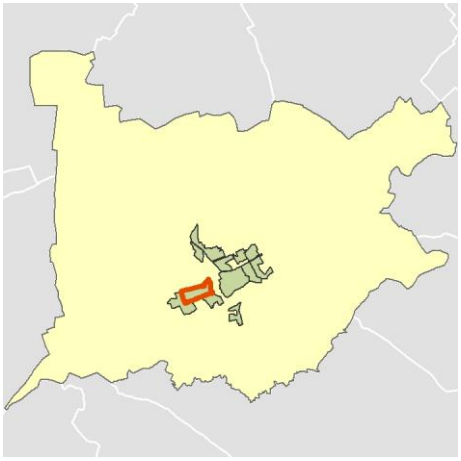

Localización del AE-INMG dentro del término municipal

	Valor del AE-INMG	Valor de referencia (2)
INDICADOR DE INMIGRACIÓN (I-INMG) (3)	**23,94 %**	20,00%

(1) Área Estadística con concentraciones significativas de población inmigrante (AE-INMG)

(2) Valor que se ha tomado como referencia para este estudio

(3) Indicador de Inmigración: (I-INMG): Porcentaje de población nacida en países no pertenecientes a la UE-14, respecto a la población total. Se calcula restando al número total de nacidos en el extranjero, los nacidos en los países de la UE-14: Alemania; Austria; Bélgica; Dinamarca; Finlandia; Francia; Reino Unido; Grecia; Irlanda; Italia; Luxemburgo; Países Bajos; Portugal; y Suecia.

Datos sociodemográficos (Censo 2011)	Sección censal 2800502011		AE-INMG 2800502	
	Valores absolutos	%	Valores absolutos	%
Población total	1.425		5.285	
Población nacida en el extranjero total	260	18,25	1.310	24,79
Población nacida en el extranjero (excepto UE-15)	260	18,25	1.265	23,94

	Sección	AE-INMG	Municipio	Comunidad Autónoma	España
INDICADOR DE INMIGRACIÓN (I-INMG)	18,25	23,94	18,92	14,60	9,99
INDICADORES BÁSICOS DE VULNERABILIDAD URBANA (IBVU) (4)					
IBVU Estudios (5)	19,25	15,36	8,09	7,69	10,92
IBVU Vivienda (6)	36,63	16,46	4,53	4,40	6,99
IBVU Paro (7)	39,69	s.d.	29,34	23,12	29,64

(4) Además del Indicador de Inmigración (I-INMG) se ofrecen los valores de los 3 Indicadores Básicos de Vulnerabilidad Urbana (IBVU) para poder analizar la situación de cada sección censal y AE-INMG en relación con los valores de referencia de vulnerabilidad para estos 3 indicadores.

(5) IBVU Estudios: Porcentaje de población analfabeta y sin estudios de 16 años o más, sobre el total de población de 16 años o más. Valor de referencia de vulnerabilidad (2011): 16,38%.

(6) IBVU Vivienda: Porcentaje de viviendas familiares (principales, secundarias, vacías) en edificios en estado en estado ruinoso, malo o deficiente, sobre el total de viviendas familiares (principales, secundarias, vacías). Valor de referencia de vulnerabilidad (2011): 17,50 %.

(7) IBVU Paro: Porcentaje de la población de 16 años o más en situación de paro, respecto al total de población activa de 16 años o más. Valor de referencia de vulnerabilidad (2011): 42,33 %.

Definiciones

ÁREA ESTADÍSTICA CON CONCENTRACIONES SIGNIFICATIVAS DE POBLACIÓN INMIGRANTE (AE-INMG)

Agrupación de secciones censales colindantes y de cierta homogeneidad urbanística, de entre 3.500 y 15.000 habitantes en las que el valor de Indicador de Inmigración (I-INMG) del conjunto supera el valor establecido como referencia (20%).

INDICADOR DE INMIGRACIÓN (I-INMG)

Porcentaje de población nacida en países no pertenecientes a la UE-14, respecto a la población total. Se calcula restando al número total de nacidos en el extranjero, los nacidos en los países de la UE-14: Alemania; Austria; Bélgica; Dinamarca; Finlandia; Francia; Reino Unido; Grecia; Irlanda; Italia; Luxemburgo; Países Bajos; Portugal; y Suecia.

Síntesis Metodológica

El cuerpo de estudio del Catálogo de Barrios Vulnerables de 2011 sigue el criterio establecido en los Catálogos anteriores: centrándose en los municipios mayores de 50.000 habitantes y capitales de provincia. Los trabajos del Catálogo de 2011, siguen la misma metodología que los de 1991, 2001, y 2006, con la única particularidad de que sólo identifican las Áreas Estadísticas Vulnerables, sin realizar el análisis urbanístico detallado que permitía identificar a partir de ellas los Barrios Vulnerables. En el Catálogo de 2011 se han delimitado AE-INMG (Área Estadística con concentraciones significativas de población inmigrante) y AEV (Áreas Estadísticas Vulnerables según los 3 Indicadores Básicos de Vulnerabilidad Urbana: IBVU Estudios, IBVU Vivienda o IBVU Paro). Estas delimitaciones son independientes y pueden superponerse para su análisis en el Visor del Catálogo.

En el caso del Indicador de Inmigración (I-INMG), para el desarrollo del estudio de 2011 se ha partido del análisis de la evolución de los Barrios con concentraciones significativas de población inmigrante identificados previamente en el año 2006, viendo primero si seguían o no cumpliendo esta condición en el año 2011. Posteriormente, se han identificado las nuevas Áreas Estadísticas con concentraciones significativas de población inmigrante (AE-INMG) no coincidentes con Barrios identificados en el Catálogo de 2006, incluyendo también las ciudades que no contaban con Barrios de este tipo en el año 2006.

Una vez identificadas las secciones censales que en 2011 superan los umbrales de referencia del Indicador de Inmigración (I-INMG), se procede a agrupar estas secciones en Áreas Estadísticas con concentraciones significativas de población inmigrante (AE-INMG).

La metodología detallada completa puede consultarse en:

https://apps.fomento.gob.es/BarriosVulnerables/static/adjunto/Sintesis_metodologica_general_catalogo_bbvv.pdf

Datos sociodemográficos (Censo 2011)	Sección censal 2800502012		AE-INMG 2800502	
	Valores absolutos	%	Valores absolutos	%
Población total	1.245		5.285	
Población nacida en el extranjero total	295	23,69	1.310	24,79
Población nacida en el extranjero (excepto UE-15)	280	22,49	1.265	23,94

	Sección	AE-INMG	Municipio	Comunidad Autónoma	España
INDICADOR DE INMIGRACIÓN (I-INMG)	22,49	23,94	18,92	14,60	9,99
INDICADORES BÁSICOS DE VULNERABILIDAD URBANA (IBVU) (4)					
IBVU Estudios (5)	19,37	15,36	8,09	7,69	10,92
IBVU Vivienda (6)	32,97	16,46	4,53	4,40	6,99
IBVU Paro (7)	49,38	s.d.	29,34	23,12	29,64

(4) Además del Indicador de Inmigración (I-INMG) se ofrecen los valores de los 3 Indicadores Básicos de Vulnerabilidad Urbana (IBVU) para poder analizar la situación de cada sección censal y AE-INMG en relación con los valores de referencia de vulnerabilidad para estos 3 indicadores.

(5) IBVU Estudios: Porcentaje de población analfabeta y sin estudios de 16 años o más, sobre el total de población de 16 años o más. Valor de referencia de vulnerabilidad (2011): 16,38%.

(6) IBVU Vivienda: Porcentaje de viviendas familiares (principales, secundarias, vacías) en edificios en estado en estado ruinoso, malo o deficiente, sobre el total de viviendas familiares (principales, secundarias, vacías). Valor de referencia de vulnerabilidad (2011): 17,50 %.

(7) IBVU Paro: Porcentaje de la población de 16 años o más en situación de paro, respecto al total de población activa de 16 años o más. Valor de referencia de vulnerabilidad (2011): 42,33 %.

Definiciones

ÁREA ESTADÍSTICA CON CONCENTRACIONES SIGNIFICATIVAS DE POBLACIÓN INMIGRANTE (AE-INMG)

Agrupación de secciones censales colindantes y de cierta homogeneidad urbanística, de entre 3.500 y 15.000 habitantes en las que el valor de Indicador de Inmigración (I-INMG) del conjunto supera el valor establecido como referencia (20%).

INDICADOR DE INMIGRACIÓN (I-INMG)

Porcentaje de población nacida en países no pertenecientes a la UE-14, respecto a la población total. Se calcula restando al número total de nacidos en el extranjero, los nacidos en los países de la UE-14: Alemania; Austria; Bélgica; Dinamarca; Finlandia; Francia; Reino Unido; Grecia; Irlanda; Italia; Luxemburgo; Países Bajos; Portugal; y Suecia.

Síntesis Metodológica

El cuerpo de estudio del Catálogo de Barrios Vulnerables de 2011 sigue el criterio establecido en los Catálogos anteriores: centrándose en los municipios mayores de 50.000 habitantes y capitales de provincia. Los trabajos del Catálogo de 2011, siguen la misma metodología que los de 1991, 2001, y 2006, con la única particularidad de que sólo identifican las Áreas Estadísticas Vulnerables, sin realizar el análisis urbanístico detallado que permitía identificar a partir de ellas los Barrios Vulnerables. En el Catálogo de 2011 se han delimitado AE-INMG (Área Estadística con concentraciones significativas de población inmigrante) y AEV (Áreas Estadísticas Vulnerables según los 3 Indicadores Básicos de Vulnerabilidad Urbana: IBVU Estudios, IBVU Vivienda o IBVU Paro). Estas delimitaciones son independientes y pueden superponerse para su análisis en el Visor del Catálogo.

En el caso del Indicador de Inmigración (I-INMG), para el desarrollo del estudio de 2011 se ha partido del análisis de la evolución de los Barrios con concentraciones significativas de población inmigrante identificados previamente en el año 2006, viendo primero si seguían o no cumpliendo esta condición en el año 2011. Posteriormente, se han identificado las nuevas Áreas Estadísticas con concentraciones significativas de población inmigrante (AE-INMG) no coincidentes con Barrios identificados en el Catálogo de 2006, incluyendo también las ciudades que no contaban con Barrios de este tipo en el año 2006.

Una vez identificadas las secciones censales que en 2011 superan los umbrales de referencia del Indicador de Inmigración (I-INMG), se procede a agrupar estas secciones en Áreas Estadísticas con concentraciones significativas de población inmigrante (AE-INMG).

La metodología detallada completa puede consultarse en:

https://apps.fomento.gob.es/BarriosVulnerables/static/adjunto/Sintesis_metodologica_general_catalogo_bbvv.pdf

Datos sociodemográficos (Censo 2011)	Sección censal 2800502013		AE-INMG 2800502	
	Valores absolutos	%	Valores absolutos	%
Población total	425		5.285	
Población nacida en el extranjero total	20	4,71	1.310	24,79
Población nacida en el extranjero (excepto UE-15)	0	0,00	1.265	23,94

	Sección	AE-INMG	Municipio	Comunidad Autónoma	España
INDICADOR DE INMIGRACIÓN (I-INMG)	0,00	23,94	18,92	14,60	9,99
INDICADORES BÁSICOS DE VULNERABILIDAD URBANA (IBVU) (4)					
IBVU Estudios (5)	20,00	15,36	8,09	7,69	10,92
IBVU Vivienda (6)	0,00	16,46	4,53	4,40	6,99
IBVU Paro (7)	s.d.	s.d.	29,34	23,12	29,64

(4) Además del Indicador de Inmigración (I-INMG) se ofrecen los valores de los 3 Indicadores Básicos de Vulnerabilidad Urbana (IBVU) para poder analizar la situación de cada sección censal y AE-INMG en relación con los valores de referencia de vulnerabilidad para estos 3 indicadores.

(5) IBVU Estudios: Porcentaje de población analfabeta y sin estudios de 16 años o más, sobre el total de población de 16 años o más. Valor de referencia de vulnerabilidad (2011): 16,38%.

(6) IBVU Vivienda: Porcentaje de viviendas familiares (principales, secundarias, vacías) en edificios en estado en estado ruinoso, malo o deficiente, sobre el total de viviendas familiares (principales, secundarias, vacías). Valor de referencia de vulnerabilidad (2011): 17,50 %.

(7) IBVU Paro: Porcentaje de la población de 16 años o más en situación de paro, respecto al total de población activa de 16 años o más. Valor de referencia de vulnerabilidad (2011): 42,33 %.

Definiciones

ÁREA ESTADÍSTICA CON CONCENTRACIONES SIGNIFICATIVAS DE POBLACIÓN INMIGRANTE (AE-INMG)

Agrupación de secciones censales colindantes y de cierta homogeneidad urbanística, de entre 3.500 y 15.000 habitantes en las que el valor de Indicador de Inmigración (I-INMG) del conjunto supera el valor establecido como referencia (20%).

INDICADOR DE INMIGRACIÓN (I-INMG)

Porcentaje de población nacida en países no pertenecientes a la UE-14, respecto a la población total. Se calcula restando al número total de nacidos en el extranjero, los nacidos en los países de la UE-14: Alemania; Austria; Bélgica; Dinamarca; Finlandia; Francia; Reino Unido; Grecia; Irlanda; Italia; Luxemburgo; Países Bajos; Portugal; y Suecia.

Síntesis Metodológica

El cuerpo de estudio del Catálogo de Barrios Vulnerables de 2011 sigue el criterio establecido en los Catálogos anteriores: centrándose en los municipios mayores de 50.000 habitantes y capitales de provincia. Los trabajos del Catálogo de 2011, siguen la misma metodología que los de 1991, 2001, y 2006, con la única particularidad de que sólo identifican las Áreas Estadísticas Vulnerables, sin realizar el análisis urbanístico detallado que permitía identificar a partir de ellas los Barrios Vulnerables. En el Catálogo de 2011 se han delimitado AE-INMG (Área Estadística con concentraciones significativas de población inmigrante) y AEV (Áreas Estadísticas Vulnerables según los 3 Indicadores Básicos de Vulnerabilidad Urbana: IBVU Estudios, IBVU Vivienda o IBVU Paro). Estas delimitaciones son independientes y pueden superponerse para su análisis en el Visor del Catálogo.

En el caso del Indicador de Inmigración (I-INMG), para el desarrollo del estudio de 2011 se ha partido del análisis de la evolución de los Barrios con concentraciones significativas de población inmigrante identificados previamente en el año 2006, viendo primero si seguían o no cumpliendo esta condición en el año 2011. Posteriormente, se han identificado las nuevas Áreas Estadísticas con concentraciones significativas de población inmigrante (AE-INMG) no coincidentes con Barrios identificados en el Catálogo de 2006, incluyendo también las ciudades que no contaban con Barrios de este tipo en el año 2006.

Una vez identificadas las secciones censales que en 2011 superan los umbrales de referencia del Indicador de Inmigración (I-INMG), se procede a agrupar estas secciones en Áreas Estadísticas con concentraciones significativas de población inmigrante (AE-INMG).

La metodología detallada completa puede consultarse en:

https://apps.fomento.gob.es/BarriosVulnerables/static/adjunto/Sintesis_metodologica_general_catalogo_bbvv.pdf

Datos sociodemográficos (Censo 2011)	Sección censal 2800502014		AE-INMG 2800502	
	Valores absolutos	%	Valores absolutos	%
Población total	1.070		5.285	
Población nacida en el extranjero total	415	38,79	1.310	24,79
Población nacida en el extranjero (excepto UE-15)	420	39,25	1.265	23,94

	Sección	AE-INMG	Municipio	Comunidad Autónoma	España
INDICADOR DE INMIGRACIÓN (I-INMG)	39,25	23,94	18,92	14,60	9,99
INDICADORES BÁSICOS DE VULNERABILIDAD URBANA (IBVU) (4)					
IBVU Estudios (5)	5,20	15,36	8,09	7,69	10,92
IBVU Vivienda (6)	0,00	16,46	4,53	4,40	6,99
IBVU Paro (7)	24,00	s.d.	29,34	23,12	29,64

(4) Además del Indicador de Inmigración (I-INMG) se ofrecen los valores de los 3 Indicadores Básicos de Vulnerabilidad Urbana (IBVU) para poder analizar la situación de cada sección censal y AE-INMG en relación con los valores de referencia de vulnerabilidad para estos 3 indicadores.

(5) IBVU Estudios: Porcentaje de población analfabeta y sin estudios de 16 años o más, sobre el total de población de 16 años o más. Valor de referencia de vulnerabilidad (2011): 16,38%.

(6) IBVU Vivienda: Porcentaje de viviendas familiares (principales, secundarias, vacías) en edificios en estado en estado ruinoso, malo o deficiente, sobre el total de viviendas familiares (principales, secundarias, vacías). Valor de referencia de vulnerabilidad (2011): 17,50 %.

(7) IBVU Paro: Porcentaje de la población de 16 años o más en situación de paro, respecto al total de población activa de 16 años o más. Valor de referencia de vulnerabilidad (2011): 42,33 %.

Definiciones

ÁREA ESTADÍSTICA CON CONCENTRACIONES SIGNIFICATIVAS DE POBLACIÓN INMIGRANTE (AE-INMG)

Agrupación de secciones censales colindantes y de cierta homogeneidad urbanística, de entre 3.500 y 15.000 habitantes en las que el valor de Indicador de Inmigración (I-INMG) del conjunto supera el valor establecido como referencia (20%).

INDICADOR DE INMIGRACIÓN (I-INMG)

Porcentaje de población nacida en países no pertenecientes a la UE-14, respecto a la población total. Se calcula restando al número total de nacidos en el extranjero, los nacidos en los países de la UE-14: Alemania; Austria; Bélgica; Dinamarca; Finlandia; Francia; Reino Unido; Grecia; Irlanda; Italia; Luxemburgo; Países Bajos; Portugal; y Suecia.

Síntesis Metodológica

El cuerpo de estudio del Catálogo de Barrios Vulnerables de 2011 sigue el criterio establecido en los Catálogos anteriores: centrándose en los municipios mayores de 50.000 habitantes y capitales de provincia. Los trabajos del Catálogo de 2011, siguen la misma metodología que los de 1991, 2001, y 2006, con la única particularidad de que sólo identifican las Áreas Estadísticas Vulnerables, sin realizar el análisis urbanístico detallado que permitía identificar a partir de ellas los Barrios Vulnerables. En el Catálogo de 2011 se han delimitado AE-INMG (Área Estadística con concentraciones significativas de población inmigrante) y AEV (Áreas Estadísticas Vulnerables según los 3 Indicadores Básicos de Vulnerabilidad Urbana: IBVU Estudios, IBVU Vivienda o IBVU Paro). Estas delimitaciones son independientes y pueden superponerse para su análisis en el Visor del Catálogo.

En el caso del Indicador de Inmigración (I-INMG), para el desarrollo del estudio de 2011 se ha partido del análisis de la evolución de los Barrios con concentraciones significativas de población inmigrante identificados previamente en el año 2006, viendo primero si seguían o no cumpliendo esta condición en el año 2011. Posteriormente, se han identificado las nuevas Áreas Estadísticas con concentraciones significativas de población inmigrante (AE-INMG) no coincidentes con Barrios identificados en el Catálogo de 2006, incluyendo también las ciudades que no contaban con Barrios de este tipo en el año 2006.

Una vez identificadas las secciones censales que en 2011 superan los umbrales de referencia del Indicador de Inmigración (I-INMG), se procede a agrupar estas secciones en Áreas Estadísticas con concentraciones significativas de población inmigrante (AE-INMG).

La metodología detallada completa puede consultarse en:

https://apps.fomento.gob.es/BarriosVulnerables/static/adjunto/Sintesis_metodologica_general_catalogo_bbvv.pdf

Datos sociodemográficos (Censo 2011)	Sección censal 2800502015		AE-INMG 2800502	
	Valores absolutos	%	Valores absolutos	%
Población total	1.120		5.285	
Población nacida en el extranjero total	320	28,57	1.310	24,79
Población nacida en el extranjero (excepto UE-15)	305	27,23	1.265	23,94

	Sección	AE-INMG	Municipio	Comunidad Autónoma	España
INDICADOR DE INMIGRACIÓN (I-INMG)	27,23	23,94	18,92	14,60	9,99
INDICADORES BÁSICOS DE VULNERABILIDAD URBANA (IBVU) (4)					
IBVU Estudios (5)	13,24	15,36	8,09	7,69	10,92
IBVU Vivienda (6)	0,00	16,46	4,53	4,40	6,99
IBVU Paro (7)	58,16	s.d.	29,34	23,12	29,64

(4) Además del Indicador de Inmigración (I-INMG) se ofrecen los valores de los 3 Indicadores Básicos de Vulnerabilidad Urbana (IBVU) para poder analizar la situación de cada sección censal y AE-INMG en relación con los valores de referencia de vulnerabilidad para estos 3 indicadores.

(5) IBVU Estudios: Porcentaje de población analfabeta y sin estudios de 16 años o más, sobre el total de población de 16 años o más. Valor de referencia de vulnerabilidad (2011): 16,38%.

(6) IBVU Vivienda: Porcentaje de viviendas familiares (principales, secundarias, vacías) en edificios en estado en estado ruinoso, malo o deficiente, sobre el total de viviendas familiares (principales, secundarias, vacías). Valor de referencia de vulnerabilidad (2011): 17,50 %.

(7) IBVU Paro: Porcentaje de la población de 16 años o más en situación de paro, respecto al total de población activa de 16 años o más. Valor de referencia de vulnerabilidad (2011): 42,33 %.

Definiciones

ÁREA ESTADÍSTICA CON CONCENTRACIONES SIGNIFICATIVAS DE POBLACIÓN INMIGRANTE (AE-INMG)

Agrupación de secciones censales colindantes y de cierta homogeneidad urbanística, de entre 3.500 y 15.000 habitantes en las que el valor de Indicador de Inmigración (I-INMG) del conjunto supera el valor establecido como referencia (20%).

INDICADOR DE INMIGRACIÓN (I-INMG)

Porcentaje de población nacida en países no pertenecientes a la UE-14, respecto a la población total. Se calcula restando al número total de nacidos en el extranjero, los nacidos en los países de la UE-14: Alemania; Austria; Bélgica; Dinamarca; Finlandia; Francia; Reino Unido; Grecia; Irlanda; Italia; Luxemburgo; Países Bajos; Portugal; y Suecia.

Síntesis Metodológica

El cuerpo de estudio del Catálogo de Barrios Vulnerables de 2011 sigue el criterio establecido en los Catálogos anteriores: centrándose en los municipios mayores de 50.000 habitantes y capitales de provincia. Los trabajos del Catálogo de 2011, siguen la misma metodología que los de 1991, 2001, y 2006, con la única particularidad de que sólo identifican las Áreas Estadísticas Vulnerables, sin realizar el análisis urbanístico detallado que permitía identificar a partir de ellas los Barrios Vulnerables. En el Catálogo de 2011 se han delimitado AE-INMG (Área Estadística con concentraciones significativas de población inmigrante) y AEV (Áreas Estadísticas Vulnerables según los 3 Indicadores Básicos de Vulnerabilidad Urbana: IBVU Estudios, IBVU Vivienda o IBVU Paro). Estas delimitaciones son independientes y pueden superponerse para su análisis en el Visor del Catálogo.

En el caso del Indicador de Inmigración (I-INMG), para el desarrollo del estudio de 2011 se ha partido del análisis de la evolución de los Barrios con concentraciones significativas de población inmigrante identificados previamente en el año 2006, viendo primero si seguían o no cumpliendo esta condición en el año 2011. Posteriormente, se han identificado las nuevas Áreas Estadísticas con concentraciones significativas de población inmigrante (AE-INMG) no coincidentes con Barrios identificados en el Catálogo de 2006, incluyendo también las ciudades que no contaban con Barrios de este tipo en el año 2006.

Una vez identificadas las secciones censales que en 2011 superan los umbrales de referencia del Indicador de Inmigración (I-INMG), se procede a agrupar estas secciones en Áreas Estadísticas con concentraciones significativas de población inmigrante (AE-INMG).

La metodología detallada completa puede consultarse en:

https://apps.fomento.gob.es/BarriosVulnerables/static/adjunto/Sintesis_metodologica_general_catalogo_bbvv.pdf



Localización en detalle del AE-INMG

Datos básicos del AE-INMG (1)

Población total	5.905
Población nacida en el extranjero total	1.260
Población nacida en el extranjero (excepto UE-15)	1.185
Densidad población (hab/Km²)	40.668,60
Superficie (ha)	14,52
Nº de secciones censales	4

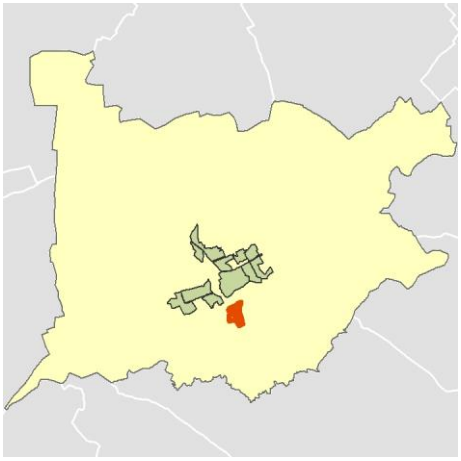

Localización del AE-INMG dentro del término municipal

	Valor del AE-INMG	Valor de referencia (2)
INDICADOR DE INMIGRACIÓN (I-INMG) (3)	**20,07 %**	20,00%

(1) Área Estadística con concentraciones significativas de población inmigrante (AE-INMG)

(2) Valor que se ha tomado como referencia para este estudio

(3) Indicador de Inmigración: (I-INMG): Porcentaje de población nacida en países no pertenecientes a la UE-14, respecto a la población total. Se calcula restando al número total de nacidos en el extranjero, los nacidos en los países de la UE-14: Alemania; Austria; Bélgica; Dinamarca; Finlandia; Francia; Reino Unido; Grecia; Irlanda; Italia; Luxemburgo; Países Bajos; Portugal; y Suecia.

Datos sociodemográficos (Censo 2011)	Sección censal 2800502033		AE-INMG 2800503	
	Valores absolutos	%	Valores absolutos	%
Población total	1.400		5.905	
Población nacida en el extranjero total	225	16,07	1.260	21,34
Población nacida en el extranjero (excepto UE-15)	200	14,29	1.185	20,07

	Sección	AE-INMG	Municipio	Comunidad Autónoma	España
INDICADOR DE INMIGRACIÓN (I-INMG)	14,29	20,07	18,92	14,60	9,99
INDICADORES BÁSICOS DE VULNERABILIDAD URBANA (IBVU) (4)					
IBVU Estudios (5)	4,33	4,15	8,09	7,69	10,92
IBVU Vivienda (6)	0,00	0,00	4,53	4,40	6,99
IBVU Paro (7)	27,84	33,20	29,34	23,12	29,64

(4) Además del Indicador de Inmigración (I-INMG) se ofrecen los valores de los 3 Indicadores Básicos de Vulnerabilidad Urbana (IBVU) para poder analizar la situación de cada sección censal y AE-INMG en relación con los valores de referencia de vulnerabilidad para estos 3 indicadores.

(5) IBVU Estudios: Porcentaje de población analfabeta y sin estudios de 16 años o más, sobre el total de población de 16 años o más. Valor de referencia de vulnerabilidad (2011): 16,38%.

(6) IBVU Vivienda: Porcentaje de viviendas familiares (principales, secundarias, vacías) en edificios en estado en estado ruinoso, malo o deficiente, sobre el total de viviendas familiares (principales, secundarias, vacías). Valor de referencia de vulnerabilidad (2011): 17,50 %.

(7) IBVU Paro: Porcentaje de la población de 16 años o más en situación de paro, respecto al total de población activa de 16 años o más. Valor de referencia de vulnerabilidad (2011): 42,33 %.

Definiciones

ÁREA ESTADÍSTICA CON CONCENTRACIONES SIGNIFICATIVAS DE POBLACIÓN INMIGRANTE (AE-INMG)

Agrupación de secciones censales colindantes y de cierta homogeneidad urbanística, de entre 3.500 y 15.000 habitantes en las que el valor de Indicador de Inmigración (I-INMG) del conjunto supera el valor establecido como referencia (20%).

INDICADOR DE INMIGRACIÓN (I-INMG)

Porcentaje de población nacida en países no pertenecientes a la UE-14, respecto a la población total. Se calcula restando al número total de nacidos en el extranjero, los nacidos en los países de la UE-14: Alemania; Austria; Bélgica; Dinamarca; Finlandia; Francia; Reino Unido; Grecia; Irlanda; Italia; Luxemburgo; Países Bajos; Portugal; y Suecia.

Síntesis Metodológica

El cuerpo de estudio del Catálogo de Barrios Vulnerables de 2011 sigue el criterio establecido en los Catálogos anteriores: centrándose en los municipios mayores de 50.000 habitantes y capitales de provincia. Los trabajos del Catálogo de 2011, siguen la misma metodología que los de 1991, 2001, y 2006, con la única particularidad de que sólo identifican las Áreas Estadísticas Vulnerables, sin realizar el análisis urbanístico detallado que permitía identificar a partir de ellas los Barrios Vulnerables. En el Catálogo de 2011 se han delimitado AE-INMG (Área Estadística con concentraciones significativas de población inmigrante) y AEV (Áreas Estadísticas Vulnerables según los 3 Indicadores Básicos de Vulnerabilidad Urbana: IBVU Estudios, IBVU Vivienda o IBVU Paro). Estas delimitaciones son independientes y pueden superponerse para su análisis en el Visor del Catálogo.

En el caso del Indicador de Inmigración (I-INMG), para el desarrollo del estudio de 2011 se ha partido del análisis de la evolución de los Barrios con concentraciones significativas de población inmigrante identificados previamente en el año 2006, viendo primero si seguían o no cumpliendo esta condición en el año 2011. Posteriormente, se han identificado las nuevas Áreas Estadísticas con concentraciones significativas de población inmigrante (AE-INMG) no coincidentes con Barrios identificados en el Catálogo de 2006, incluyendo también las ciudades que no contaban con Barrios de este tipo en el año 2006.

Una vez identificadas las secciones censales que en 2011 superan los umbrales de referencia del Indicador de Inmigración (I-INMG), se procede a agrupar estas secciones en Áreas Estadísticas con concentraciones significativas de población inmigrante (AE-INMG).

La metodología detallada completa puede consultarse en:

https://apps.fomento.gob.es/BarriosVulnerables/static/adjunto/Sintesis_metodologica_general_catalogo_bbvv.pdf

Datos sociodemográficos (Censo 2011)	Sección censal 2800502034		AE-INMG 2800503	
	Valores absolutos	%	Valores absolutos	%
Población total	1.855		5.905	
Población nacida en el extranjero total	435	23,45	1.260	21,34
Población nacida en el extranjero (excepto UE-15)	430	23,18	1.185	20,07

	Sección	AE-INMG	Municipio	Comunidad Autónoma	España
INDICADOR DE INMIGRACIÓN (I-INMG)	23,18	20,07	18,92	14,60	9,99
INDICADORES BÁSICOS DE VULNERABILIDAD URBANA (IBVU) (4)					
IBVU Estudios (5)	4,56	4,15	8,09	7,69	10,92
IBVU Vivienda (6)	0,00	0,00	4,53	4,40	6,99
IBVU Paro (7)	34,33	33,20	29,34	23,12	29,64

(4) Además del Indicador de Inmigración (I-INMG) se ofrecen los valores de los 3 Indicadores Básicos de Vulnerabilidad Urbana (IBVU) para poder analizar la situación de cada sección censal y AE-INMG en relación con los valores de referencia de vulnerabilidad para estos 3 indicadores.

(5) IBVU Estudios: Porcentaje de población analfabeta y sin estudios de 16 años o más, sobre el total de población de 16 años o más. Valor de referencia de vulnerabilidad (2011): 16,38%.

(6) IBVU Vivienda: Porcentaje de viviendas familiares (principales, secundarias, vacías) en edificios en estado en estado ruinoso, malo o deficiente, sobre el total de viviendas familiares (principales, secundarias, vacías). Valor de referencia de vulnerabilidad (2011): 17,50 %.

(7) IBVU Paro: Porcentaje de la población de 16 años o más en situación de paro, respecto al total de población activa de 16 años o más. Valor de referencia de vulnerabilidad (2011): 42,33 %.

Definiciones

ÁREA ESTADÍSTICA CON CONCENTRACIONES SIGNIFICATIVAS DE POBLACIÓN INMIGRANTE (AE-INMG)

Agrupación de secciones censales colindantes y de cierta homogeneidad urbanística, de entre 3.500 y 15.000 habitantes en las que el valor de Indicador de Inmigración (I-INMG) del conjunto supera el valor establecido como referencia (20%).

INDICADOR DE INMIGRACIÓN (I-INMG)

Porcentaje de población nacida en países no pertenecientes a la UE-14, respecto a la población total. Se calcula restando al número total de nacidos en el extranjero, los nacidos en los países de la UE-14: Alemania; Austria; Bélgica; Dinamarca; Finlandia; Francia; Reino Unido; Grecia; Irlanda; Italia; Luxemburgo; Países Bajos; Portugal; y Suecia.

Síntesis Metodológica

El cuerpo de estudio del Catálogo de Barrios Vulnerables de 2011 sigue el criterio establecido en los Catálogos anteriores: centrándose en los municipios mayores de 50.000 habitantes y capitales de provincia. Los trabajos del Catálogo de 2011, siguen la misma metodología que los de 1991, 2001, y 2006, con la única particularidad de que sólo identifican las Áreas Estadísticas Vulnerables, sin realizar el análisis urbanístico detallado que permitía identificar a partir de ellas los Barrios Vulnerables. En el Catálogo de 2011 se han delimitado AE-INMG (Área Estadística con concentraciones significativas de población inmigrante) y AEV (Áreas Estadísticas Vulnerables según los 3 Indicadores Básicos de Vulnerabilidad Urbana: IBVU Estudios, IBVU Vivienda o IBVU Paro). Estas delimitaciones son independientes y pueden superponerse para su análisis en el Visor del Catálogo.

En el caso del Indicador de Inmigración (I-INMG), para el desarrollo del estudio de 2011 se ha partido del análisis de la evolución de los Barrios con concentraciones significativas de población inmigrante identificados previamente en el año 2006, viendo primero si seguían o no cumpliendo esta condición en el año 2011. Posteriormente, se han identificado las nuevas Áreas Estadísticas con concentraciones significativas de población inmigrante (AE-INMG) no coincidentes con Barrios identificados en el Catálogo de 2006, incluyendo también las ciudades que no contaban con Barrios de este tipo en el año 2006.

Una vez identificadas las secciones censales que en 2011 superan los umbrales de referencia del Indicador de Inmigración (I-INMG), se procede a agrupar estas secciones en Áreas Estadísticas con concentraciones significativas de población inmigrante (AE-INMG).

La metodología detallada completa puede consultarse en:

https://apps.fomento.gob.es/BarriosVulnerables/static/adjunto/Sintesis_metodologica_general_catalogo_bbvv.pdf

Datos sociodemográficos (Censo 2011)	Sección censal 2800502035		AE-INMG 2800503	
	Valores absolutos	%	Valores absolutos	%
Población total	1.820		5.905	
Población nacida en el extranjero total	425	23,35	1.260	21,34
Población nacida en el extranjero (excepto UE-15)	380	20,88	1.185	20,07

	Sección	AE-INMG	Municipio	Comunidad Autónoma	España
INDICADOR DE INMIGRACIÓN (I-INMG)	20,88	20,07	18,92	14,60	9,99
INDICADORES BÁSICOS DE VULNERABILIDAD URBANA (IBVU) (4)					
IBVU Estudios (5)	1,98	4,15	8,09	7,69	10,92
IBVU Vivienda (6)	0,00	0,00	4,53	4,40	6,99
IBVU Paro (7)	36,55	33,20	29,34	23,12	29,64

(4) Además del Indicador de Inmigración (I-INMG) se ofrecen los valores de los 3 Indicadores Básicos de Vulnerabilidad Urbana (IBVU) para poder analizar la situación de cada sección censal y AE-INMG en relación con los valores de referencia de vulnerabilidad para estos 3 indicadores.

(5) IBVU Estudios: Porcentaje de población analfabeta y sin estudios de 16 años o más, sobre el total de población de 16 años o más. Valor de referencia de vulnerabilidad (2011): 16,38%.

(6) IBVU Vivienda: Porcentaje de viviendas familiares (principales, secundarias, vacías) en edificios en estado en estado ruinoso, malo o deficiente, sobre el total de viviendas familiares (principales, secundarias, vacías). Valor de referencia de vulnerabilidad (2011): 17,50 %.

(7) IBVU Paro: Porcentaje de la población de 16 años o más en situación de paro, respecto al total de población activa de 16 años o más. Valor de referencia de vulnerabilidad (2011): 42,33 %.

Definiciones

ÁREA ESTADÍSTICA CON CONCENTRACIONES SIGNIFICATIVAS DE POBLACIÓN INMIGRANTE (AE-INMG)

Agrupación de secciones censales colindantes y de cierta homogeneidad urbanística, de entre 3.500 y 15.000 habitantes en las que el valor de Indicador de Inmigración (I-INMG) del conjunto supera el valor establecido como referencia (20%).

INDICADOR DE INMIGRACIÓN (I-INMG)

Porcentaje de población nacida en países no pertenecientes a la UE-14, respecto a la población total. Se calcula restando al número total de nacidos en el extranjero, los nacidos en los países de la UE-14: Alemania; Austria; Bélgica; Dinamarca; Finlandia; Francia; Reino Unido; Grecia; Irlanda; Italia; Luxemburgo; Países Bajos; Portugal; y Suecia.

Síntesis Metodológica

El cuerpo de estudio del Catálogo de Barrios Vulnerables de 2011 sigue el criterio establecido en los Catálogos anteriores: centrándose en los municipios mayores de 50.000 habitantes y capitales de provincia. Los trabajos del Catálogo de 2011, siguen la misma metodología que los de 1991, 2001, y 2006, con la única particularidad de que sólo identifican las Áreas Estadísticas Vulnerables, sin realizar el análisis urbanístico detallado que permitía identificar a partir de ellas los Barrios Vulnerables. En el Catálogo de 2011 se han delimitado AE-INMG (Área Estadística con concentraciones significativas de población inmigrante) y AEV (Áreas Estadísticas Vulnerables según los 3 Indicadores Básicos de Vulnerabilidad Urbana: IBVU Estudios, IBVU Vivienda o IBVU Paro). Estas delimitaciones son independientes y pueden superponerse para su análisis en el Visor del Catálogo.

En el caso del Indicador de Inmigración (I-INMG), para el desarrollo del estudio de 2011 se ha partido del análisis de la evolución de los Barrios con concentraciones significativas de población inmigrante identificados previamente en el año 2006, viendo primero si seguían o no cumpliendo esta condición en el año 2011. Posteriormente, se han identificado las nuevas Áreas Estadísticas con concentraciones significativas de población inmigrante (AE-INMG) no coincidentes con Barrios identificados en el Catálogo de 2006, incluyendo también las ciudades que no contaban con Barrios de este tipo en el año 2006.

Una vez identificadas las secciones censales que en 2011 superan los umbrales de referencia del Indicador de Inmigración (I-INMG), se procede a agrupar estas secciones en Áreas Estadísticas con concentraciones significativas de población inmigrante (AE-INMG).

La metodología detallada completa puede consultarse en:

https://apps.fomento.gob.es/BarriosVulnerables/static/adjunto/Sintesis_metodologica_general_catalogo_bbvv.pdf

Datos sociodemográficos (Censo 2011)	Sección censal 2800502037		AE-INMG 2800503	
	Valores absolutos	%	Valores absolutos	%
Población total	830		5.905	
Población nacida en el extranjero total	175	21,08	1.260	21,34
Población nacida en el extranjero (excepto UE-15)	175	21,08	1.185	20,07

	Sección	AE-INMG	Municipio	Comunidad Autónoma	España
INDICADOR DE INMIGRACIÓN (I-INMG)	21,08	20,07	18,92	14,60	9,99
INDICADORES BÁSICOS DE VULNERABILIDAD URBANA (IBVU) (4)					
IBVU Estudios (5)	7,53	4,15	8,09	7,69	10,92
IBVU Vivienda (6)	0,00	0,00	4,53	4,40	6,99
IBVU Paro (7)	31,68	33,20	29,34	23,12	29,64

(4) Además del Indicador de Inmigración (I-INMG) se ofrecen los valores de los 3 Indicadores Básicos de Vulnerabilidad Urbana (IBVU) para poder analizar la situación de cada sección censal y AE-INMG en relación con los valores de referencia de vulnerabilidad para estos 3 indicadores.

(5) IBVU Estudios: Porcentaje de población analfabeta y sin estudios de 16 años o más, sobre el total de población de 16 años o más. Valor de referencia de vulnerabilidad (2011): 16,38%.

(6) IBVU Vivienda: Porcentaje de viviendas familiares (principales, secundarias, vacías) en edificios en estado en estado ruinoso, malo o deficiente, sobre el total de viviendas familiares (principales, secundarias, vacías). Valor de referencia de vulnerabilidad (2011): 17,50 %.

(7) IBVU Paro: Porcentaje de la población de 16 años o más en situación de paro, respecto al total de población activa de 16 años o más. Valor de referencia de vulnerabilidad (2011): 42,33 %.

Definiciones

ÁREA ESTADÍSTICA CON CONCENTRACIONES SIGNIFICATIVAS DE POBLACIÓN INMIGRANTE (AE-INMG)

Agrupación de secciones censales colindantes y de cierta homogeneidad urbanística, de entre 3.500 y 15.000 habitantes en las que el valor de Indicador de Inmigración (I-INMG) del conjunto supera el valor establecido como referencia (20%).

INDICADOR DE INMIGRACIÓN (I-INMG)

Porcentaje de población nacida en países no pertenecientes a la UE-14, respecto a la población total. Se calcula restando al número total de nacidos en el extranjero, los nacidos en los países de la UE-14: Alemania; Austria; Bélgica; Dinamarca; Finlandia; Francia; Reino Unido; Grecia; Irlanda; Italia; Luxemburgo; Países Bajos; Portugal; y Suecia.

Síntesis Metodológica

El cuerpo de estudio del Catálogo de Barrios Vulnerables de 2011 sigue el criterio establecido en los Catálogos anteriores: centrándose en los municipios mayores de 50.000 habitantes y capitales de provincia. Los trabajos del Catálogo de 2011, siguen la misma metodología que los de 1991, 2001, y 2006, con la única particularidad de que sólo identifican las Áreas Estadísticas Vulnerables, sin realizar el análisis urbanístico detallado que permitía identificar a partir de ellas los Barrios Vulnerables. En el Catálogo de 2011 se han delimitado AE-INMG (Área Estadística con concentraciones significativas de población inmigrante) y AEV (Áreas Estadísticas Vulnerables según los 3 Indicadores Básicos de Vulnerabilidad Urbana: IBVU Estudios, IBVU Vivienda o IBVU Paro). Estas delimitaciones son independientes y pueden superponerse para su análisis en el Visor del Catálogo.

En el caso del Indicador de Inmigración (I-INMG), para el desarrollo del estudio de 2011 se ha partido del análisis de la evolución de los Barrios con concentraciones significativas de población inmigrante identificados previamente en el año 2006, viendo primero si seguían o no cumpliendo esta condición en el año 2011. Posteriormente, se han identificado las nuevas Áreas Estadísticas con concentraciones significativas de población inmigrante (AE-INMG) no coincidentes con Barrios identificados en el Catálogo de 2006, incluyendo también las ciudades que no contaban con Barrios de este tipo en el año 2006.

Una vez identificadas las secciones censales que en 2011 superan los umbrales de referencia del Indicador de Inmigración (I-INMG), se procede a agrupar estas secciones en Áreas Estadísticas con concentraciones significativas de población inmigrante (AE-INMG).

La metodología detallada completa puede consultarse en:

https://apps.fomento.gob.es/BarriosVulnerables/static/adjunto/Sintesis_metodologica_general_catalogo_bbvv.pdf

Catálogo de Barrios Vulnerables 2011

Resumen y datos básicos de Barrios de Inmigración 2011

MINISTERIO DE TRANSPORTES, MOVILIDAD Y AGENDA URBANA

UNIVERSIDAD POLITÉCNICA DE MADRID

Comunidad Autónoma **Madrid, Comunidad de**

Municipio 28006 Alcobendas **BBINM 2011**

	BBINM 2011					
	BBINM 2001		AE-INM Nuevas		TOTAL	
	Nº	POB.	Nº	POB.	Nº	POB.
Total Barrios Inmigración	6	32.230	1	9.905	**7**	**42.135**
Población total municipio						**110.351**
% Población en BBINM						**38,2%**
Formas de crecimiento (1)						
Casco histórico	1	9.905			1	9.905
Ensanche						
Parcelación periférica						
Ciudad jardín						
Promoción pública 40-60						
Promoción 60-75						
Promoción pública 75-90						
Promoción privada 75-90						
Pueblo anexionado						
Media mixta						
Periferia mixta						
Parcelación marginal						
Disperso						
Promociones 1991-2011						
No asignada*			6	32.230	6	32.230
Niveles de inmigración (2)						
B (VR - 4MN)	1	9.905	6	32.230	7	42.135
C (4MN - 8MN)						
D (>8MN)						

BBINM: Barrios con concentraciones significativas de población inmigrante. AE-INM: Áreas Estadísticas con concentraciones significativas de población inmigrante. Nº: número de barrios y áreas estadísticas detectados. POB.: Población residente en barrios o áreas estadísticas.

(1) Morfotipología predominante en los tejidos de los barrios delimitados.

* Para las AE-INM nuevas en 2011 sólo se asignó forma de crecimiento en las ciudades mayores de 300 mil habitantes

(2) Niveles de inmigración. VR: valor de referencia: 20% de población no UE-15. MN: Media nacional en cada año (8,77% en 2006 y 10,34% en 2011 para las ciudades mayores de 50 mil habitantes y capitales de provincia).

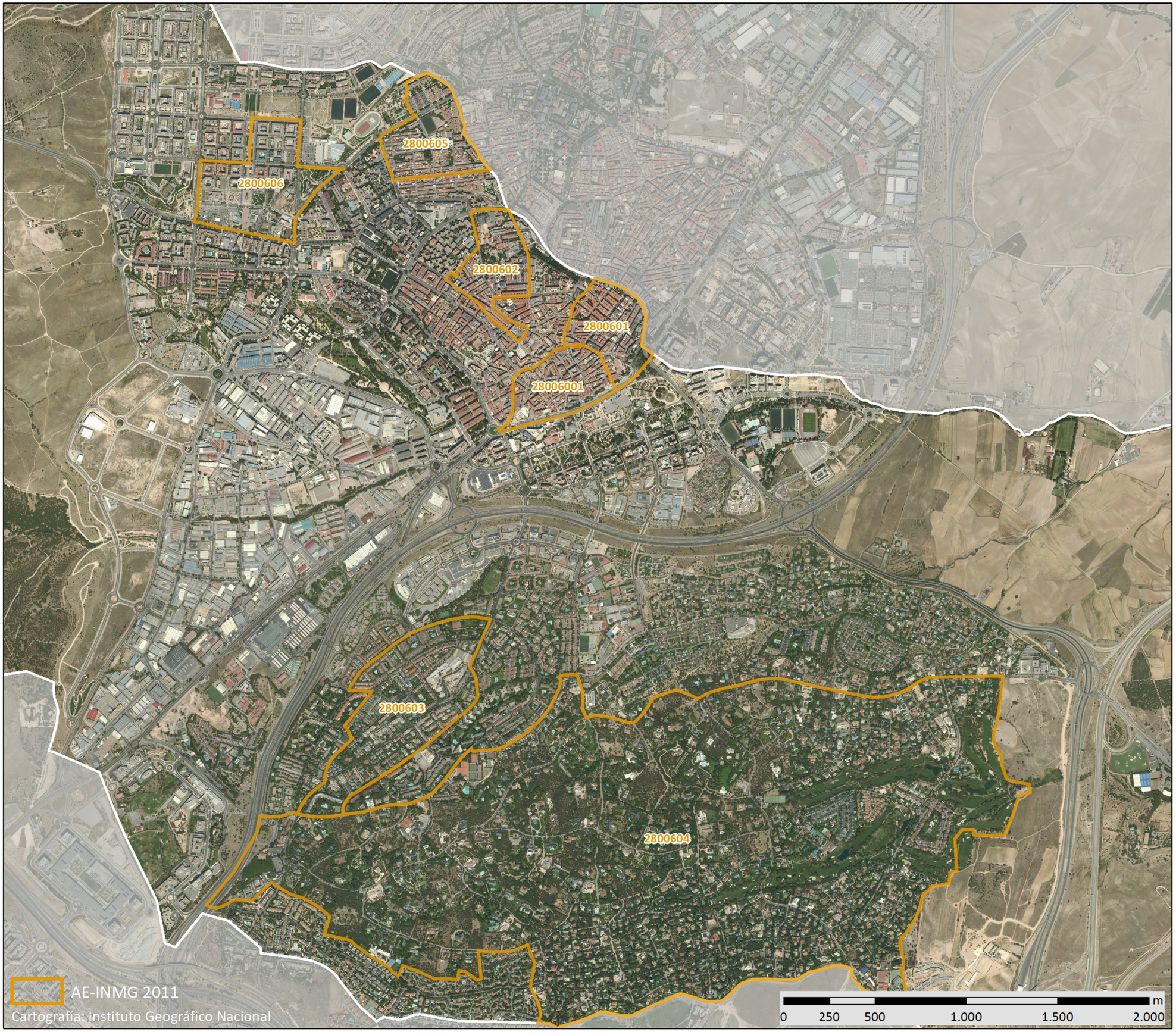

GOBIERNO DE ESPAÑA MINISTERIO DE FOMENTO

UNIVERSIDAD POLITÉCNICA MADRID

MAPA DE ÁREAS ESTADÍSTICAS CON CONCENTRACIONES SIGNIFICATIVAS DE POBLACIÓN INMIGRANTE 2011

28006	**Alcobendas**

Población total del municipio	110.350
Población en AE-INMG 2011	42.135

Código-Nombre de AE-INMG 2011

2800601	2800601
2800602	2800602
2800603	2800603
2800604	2800604
2800605	2800605
2800606	2800606
28006001	Centro Sur

Catálogo de Barrios Vulnerables 2011. Barrios de inmigración

Listado de Barrios y Áreas Estadísticas con concentraciones significativas de población inmigrante e indicadores básicos*

MINISTERIO DE TRANSPORTES, MOVILIDAD Y AGENDA URBANA

POLITÉCNICA

UNIVERSIDAD POLITÉCNICA DE MADRID

Madrid, Comunidad de

28006 Alcobendas

			POBLACIÓN Y VIVIENDAS			INDICADOR	
CODBINM	*DENBINM*	*FORMA DE CRECIMIENTO*	*POBL*	*VIV TOT*	*VIV PPAL*	*IINM*	*NIVEL*
28006001	Centro Sur	Casco histórico	9.905	4.565	4.175	20,24	**B**
2800601	2800601		6.220	2.400	2.235	24,04	**B**
2800602	2800602		6.215	2.475	2.365	21,64	**B**
2800603	2800603		5.345	1.680	1.605	21,42	**B**
2800604	2800604		2.630	865	700	26,24	**B**
2800605	2800605		6.410	2.135	2.060	20,90	**B**
2800606	2800606		5.410	1.910	1.910	25,23	**B**
TOTAL	**7 Barrios y AE de Inmigración**		**42.135**	**16.030**	**15.050**		

* El Catálogo de 2011 se compone de barrios urbanísticos de 2006 (BBINM) en los que continuaba existiendo un área estadística que superaba el valor de referencia del indicador de 2011, y nuevas áreas estadísticas (AE-INM) sin relación con los barrios delimitados en 2006.

CODBINM: Código de Barrio con concentraciones significativas de población inmigrante (BINM): 8 dígitos: 5 código municipio + 3 código de barrio**.** Código de Área Estadística con concentraciones significativas de población inmigrante (AE-INM): 7 dígitos: 5 código de municipio + 2 código de área.

DENBV: Denominación de BINM 2006 que continúa siendo vulnerable en 2011. Las AE-INM nuevas no tienen denominación, sólo código.

FORMA DE CRECIMIENTO: Morfotipología del tejido predominante en el barrio. Para las AE-INM nuevas en 2011 sólo se asignó forma de crecimiento en las ciudades mayores de 300 mil habitantes.

POBL: Población total según Censo 2011. Sombreados en amarillo los valores <3.500 hab. y en rojo los >15.000 hab.

VIV TOT: Viviendas totales según Censo 2011.

VIV PPAL: Viviendas principales según Censo 2011.

IINM: Indicador de Inmigración. Porcentaje de población extranjera procedente de países no pertenecientes a la UE-15 respecto a la población total. MN: Media nacional: 10,34% en 2011 para las ciudades mayores de 50 mil habitantes y capitales de provincia. VR: Valor de referencia: 20%.

NIVEL: Niveles de inmigración. B (VR - 4MN). C (4MN - 8MN). D (>8MN)**.**

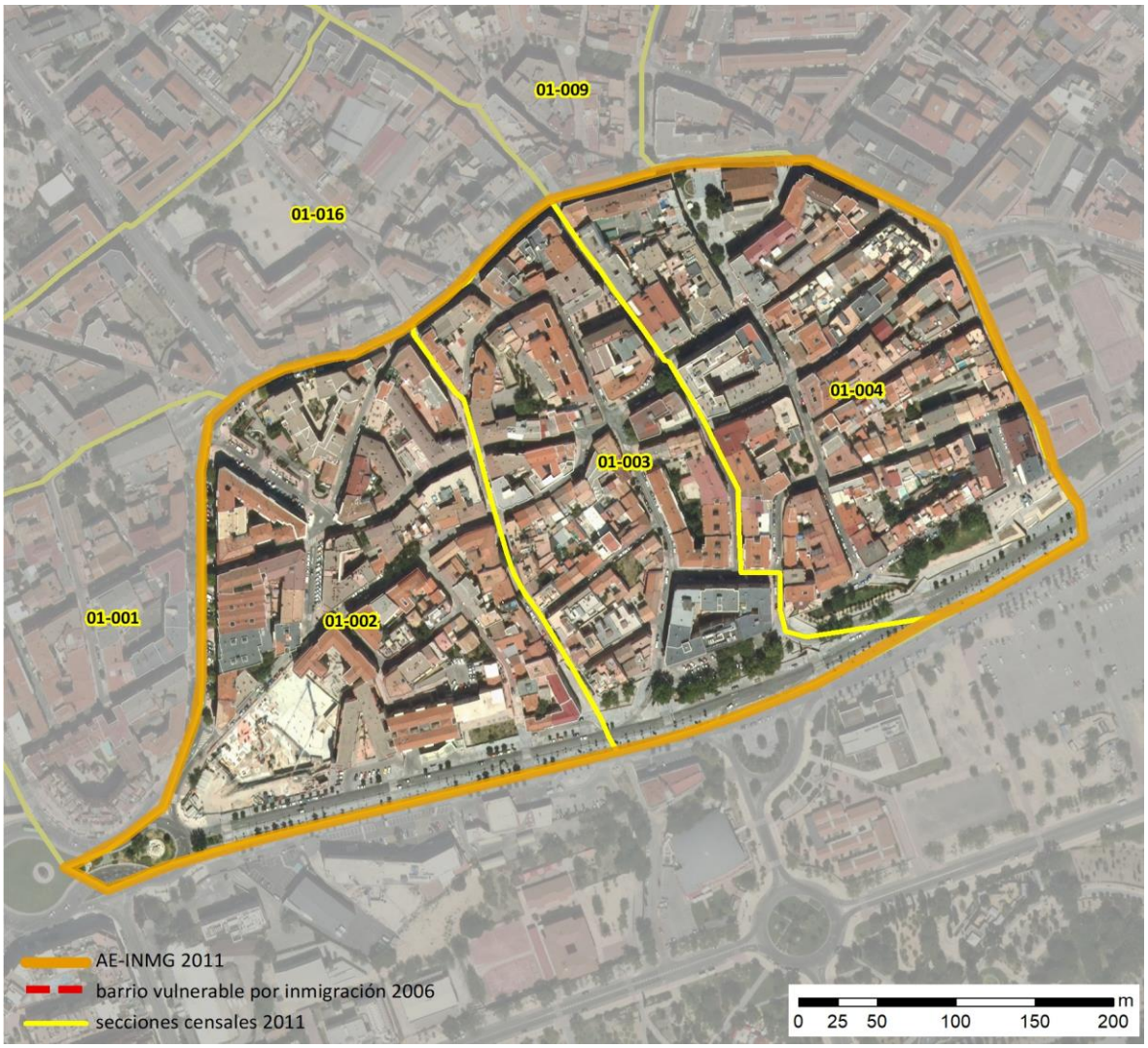

Localización en detalle del AE-INMG

Datos básicos del AE-INMG (1)

Población total	9.905
Población nacida en el extranjero total	2.195
Población nacida en el extranjero (excepto UE-15)	2.005
Densidad población (hab/Km²)	30.358,67
Superficie (ha)	32,63
Nº de secciones censales	6

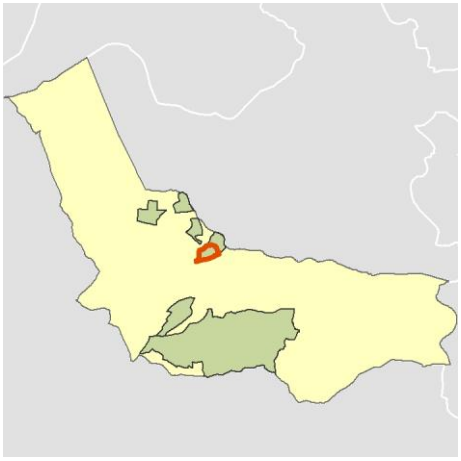

Localización del AE-INMG dentro del término municipal

	Valor del AE-INMG	Valor de referencia (2)
INDICADOR DE INMIGRACIÓN (I-INMG) (3)	**20,24 %**	20,00%

(1) Área Estadística con concentraciones significativas de población inmigrante (AE-INMG)

(2) Valor que se ha tomado como referencia para este estudio

(3) Indicador de Inmigración: (I-INMG): Porcentaje de población nacida en países no pertenecientes a la UE-14, respecto a la población total. Se calcula restando al número total de nacidos en el extranjero, los nacidos en los países de la UE-14: Alemania; Austria; Bélgica; Dinamarca; Finlandia; Francia; Reino Unido; Grecia; Irlanda; Italia; Luxemburgo; Países Bajos; Portugal; y Suecia.

Datos sociodemográficos (Censo 2011)	Sección censal 2800601001		AE-INMG 28006001	
	Valores absolutos	%	Valores absolutos	%
Población total	1.585		9.905	
Población nacida en el extranjero total	340	21,45	2.195	22,16
Población nacida en el extranjero (excepto UE-15)	295	18,61	2.005	20,24

	Sección	AE-INMG	Municipio	Comunidad Autónoma	España
INDICADOR DE INMIGRACIÓN (I-INMG)	18,61	20,24	15,04	14,60	9,99
INDICADORES BÁSICOS DE VULNERABILIDAD URBANA (IBVU) (4)					
IBVU Estudios (5)	11,62	10,35	7,12	7,69	10,92
IBVU Vivienda (6)	0,00	10,62	7,05	4,40	6,99
IBVU Paro (7)	19,59	25,67	20,91	23,12	29,64

(4) Además del Indicador de Inmigración (I-INMG) se ofrecen los valores de los 3 Indicadores Básicos de Vulnerabilidad Urbana (IBVU) para poder analizar la situación de cada sección censal y AE-INMG en relación con los valores de referencia de vulnerabilidad para estos 3 indicadores.

(5) IBVU Estudios: Porcentaje de población analfabeta y sin estudios de 16 años o más, sobre el total de población de 16 años o más. Valor de referencia de vulnerabilidad (2011): 16,38%.

(6) IBVU Vivienda: Porcentaje de viviendas familiares (principales, secundarias, vacías) en edificios en estado en estado ruinoso, malo o deficiente, sobre el total de viviendas familiares (principales, secundarias, vacías). Valor de referencia de vulnerabilidad (2011): 17,50 %.

(7) IBVU Paro: Porcentaje de la población de 16 años o más en situación de paro, respecto al total de población activa de 16 años o más. Valor de referencia de vulnerabilidad (2011): 42,33 %.

Definiciones

ÁREA ESTADÍSTICA CON CONCENTRACIONES SIGNIFICATIVAS DE POBLACIÓN INMIGRANTE (AE-INMG)

Agrupación de secciones censales colindantes y de cierta homogeneidad urbanística, de entre 3.500 y 15.000 habitantes en las que el valor de Indicador de Inmigración (I-INMG) del conjunto supera el valor establecido como referencia (20%).

INDICADOR DE INMIGRACIÓN (I-INMG)

Porcentaje de población nacida en países no pertenecientes a la UE-14, respecto a la población total. Se calcula restando al número total de nacidos en el extranjero, los nacidos en los países de la UE-14: Alemania; Austria; Bélgica; Dinamarca; Finlandia; Francia; Reino Unido; Grecia; Irlanda; Italia; Luxemburgo; Países Bajos; Portugal; y Suecia.

Síntesis Metodológica

El cuerpo de estudio del Catálogo de Barrios Vulnerables de 2011 sigue el criterio establecido en los Catálogos anteriores: centrándose en los municipios mayores de 50.000 habitantes y capitales de provincia. Los trabajos del Catálogo de 2011, siguen la misma metodología que los de 1991, 2001, y 2006, con la única particularidad de que sólo identifican las Áreas Estadísticas Vulnerables, sin realizar el análisis urbanístico detallado que permitía identificar a partir de ellas los Barrios Vulnerables. En el Catálogo de 2011 se han delimitado AE-INMG (Área Estadística con concentraciones significativas de población inmigrante) y AEV (Áreas Estadísticas Vulnerables según los 3 Indicadores Básicos de Vulnerabilidad Urbana: IBVU Estudios, IBVU Vivienda o IBVU Paro). Estas delimitaciones son independientes y pueden superponerse para su análisis en el Visor del Catálogo.

En el caso del Indicador de Inmigración (I-INMG), para el desarrollo del estudio de 2011 se ha partido del análisis de la evolución de los Barrios con concentraciones significativas de población inmigrante identificados previamente en el año 2006, viendo primero si seguían o no cumpliendo esta condición en el año 2011. Posteriormente, se han identificado las nuevas Áreas Estadísticas con concentraciones significativas de población inmigrante (AE-INMG) no coincidentes con Barrios identificados en el Catálogo de 2006, incluyendo también las ciudades que no contaban con Barrios de este tipo en el año 2006.

Una vez identificadas las secciones censales que en 2011 superan los umbrales de referencia del Indicador de Inmigración (I-INMG), se procede a agrupar estas secciones en Áreas Estadísticas con concentraciones significativas de población inmigrante (AE-INMG).

La metodología detallada completa puede consultarse en:

https://apps.fomento.gob.es/BarriosVulnerables/static/adjunto/Sintesis_metodologica_general_catalogo_bbvv.pdf

Datos sociodemográficos (Censo 2011)	Sección censal 2800601002		AE-INMG 28006001	
	Valores absolutos	%	Valores absolutos	%
Población total	1.995		9.905	
Población nacida en el extranjero total	395	19,80	2.195	22,16
Población nacida en el extranjero (excepto UE-15)	395	19,80	2.005	20,24

	Sección	AE-INMG	Municipio	Comunidad Autónoma	España
INDICADOR DE INMIGRACIÓN (I-INMG)	19,80	20,24	15,04	14,60	9,99
INDICADORES BÁSICOS DE VULNERABILIDAD URBANA (IBVU) (4)					
IBVU Estudios (5)	14,33	10,35	7,12	7,69	10,92
IBVU Vivienda (6)	0,00	10,62	7,05	4,40	6,99
IBVU Paro (7)	35,75	25,67	20,91	23,12	29,64

(4) Además del Indicador de Inmigración (I-INMG) se ofrecen los valores de los 3 Indicadores Básicos de Vulnerabilidad Urbana (IBVU) para poder analizar la situación de cada sección censal y AE-INMG en relación con los valores de referencia de vulnerabilidad para estos 3 indicadores.

(5) IBVU Estudios: Porcentaje de población analfabeta y sin estudios de 16 años o más, sobre el total de población de 16 años o más. Valor de referencia de vulnerabilidad (2011): 16,38%.

(6) IBVU Vivienda: Porcentaje de viviendas familiares (principales, secundarias, vacías) en edificios en estado en estado ruinoso, malo o deficiente, sobre el total de viviendas familiares (principales, secundarias, vacías). Valor de referencia de vulnerabilidad (2011): 17,50 %.

(7) IBVU Paro: Porcentaje de la población de 16 años o más en situación de paro, respecto al total de población activa de 16 años o más. Valor de referencia de vulnerabilidad (2011): 42,33 %.

Definiciones

ÁREA ESTADÍSTICA CON CONCENTRACIONES SIGNIFICATIVAS DE POBLACIÓN INMIGRANTE (AE-INMG)

Agrupación de secciones censales colindantes y de cierta homogeneidad urbanística, de entre 3.500 y 15.000 habitantes en las que el valor de Indicador de Inmigración (I-INMG) del conjunto supera el valor establecido como referencia (20%).

INDICADOR DE INMIGRACIÓN (I-INMG)

Porcentaje de población nacida en países no pertenecientes a la UE-14, respecto a la población total. Se calcula restando al número total de nacidos en el extranjero, los nacidos en los países de la UE-14: Alemania; Austria; Bélgica; Dinamarca; Finlandia; Francia; Reino Unido; Grecia; Irlanda; Italia; Luxemburgo; Países Bajos; Portugal; y Suecia.

Síntesis Metodológica

El cuerpo de estudio del Catálogo de Barrios Vulnerables de 2011 sigue el criterio establecido en los Catálogos anteriores: centrándose en los municipios mayores de 50.000 habitantes y capitales de provincia. Los trabajos del Catálogo de 2011, siguen la misma metodología que los de 1991, 2001, y 2006, con la única particularidad de que sólo identifican las Áreas Estadísticas Vulnerables, sin realizar el análisis urbanístico detallado que permitía identificar a partir de ellas los Barrios Vulnerables. En el Catálogo de 2011 se han delimitado AE-INMG (Área Estadística con concentraciones significativas de población inmigrante) y AEV (Áreas Estadísticas Vulnerables según los 3 Indicadores Básicos de Vulnerabilidad Urbana: IBVU Estudios, IBVU Vivienda o IBVU Paro). Estas delimitaciones son independientes y pueden superponerse para su análisis en el Visor del Catálogo.

En el caso del Indicador de Inmigración (I-INMG), para el desarrollo del estudio de 2011 se ha partido del análisis de la evolución de los Barrios con concentraciones significativas de población inmigrante identificados previamente en el año 2006, viendo primero si seguían o no cumpliendo esta condición en el año 2011. Posteriormente, se han identificado las nuevas Áreas Estadísticas con concentraciones significativas de población inmigrante (AE-INMG) no coincidentes con Barrios identificados en el Catálogo de 2006, incluyendo también las ciudades que no contaban con Barrios de este tipo en el año 2006.

Una vez identificadas las secciones censales que en 2011 superan los umbrales de referencia del Indicador de Inmigración (I-INMG), se procede a agrupar estas secciones en Áreas Estadísticas con concentraciones significativas de población inmigrante (AE-INMG).

La metodología detallada completa puede consultarse en:

https://apps.fomento.gob.es/BarriosVulnerables/static/adjunto/Sintesis_metodologica_general_catalogo_bbvv.pdf

Datos sociodemográficos (Censo 2011)	Sección censal 2800601003		AE-INMG 28006001	
	Valores absolutos	%	Valores absolutos	%
Población total	1.225		9.905	
Población nacida en el extranjero total	310	25,31	2.195	22,16
Población nacida en el extranjero (excepto UE-15)	280	22,86	2.005	20,24

	Sección	AE-INMG	Municipio	Comunidad Autónoma	España
INDICADOR DE INMIGRACIÓN (I-INMG)	22,86	20,24	15,04	14,60	9,99
INDICADORES BÁSICOS DE VULNERABILIDAD URBANA (IBVU) (4)					
IBVU Estudios (5)	9,64	10,35	7,12	7,69	10,92
IBVU Vivienda (6)	19,85	10,62	7,05	4,40	6,99
IBVU Paro (7)	22,62	25,67	20,91	23,12	29,64

(4) Además del Indicador de Inmigración (I-INMG) se ofrecen los valores de los 3 Indicadores Básicos de Vulnerabilidad Urbana (IBVU) para poder analizar la situación de cada sección censal y AE-INMG en relación con los valores de referencia de vulnerabilidad para estos 3 indicadores.

(5) IBVU Estudios: Porcentaje de población analfabeta y sin estudios de 16 años o más, sobre el total de población de 16 años o más. Valor de referencia de vulnerabilidad (2011): 16,38%.

(6) IBVU Vivienda: Porcentaje de viviendas familiares (principales, secundarias, vacías) en edificios en estado en estado ruinoso, malo o deficiente, sobre el total de viviendas familiares (principales, secundarias, vacías). Valor de referencia de vulnerabilidad (2011): 17,50 %.

(7) IBVU Paro: Porcentaje de la población de 16 años o más en situación de paro, respecto al total de población activa de 16 años o más. Valor de referencia de vulnerabilidad (2011): 42,33 %.

Definiciones

ÁREA ESTADÍSTICA CON CONCENTRACIONES SIGNIFICATIVAS DE POBLACIÓN INMIGRANTE (AE-INMG)

Agrupación de secciones censales colindantes y de cierta homogeneidad urbanística, de entre 3.500 y 15.000 habitantes en las que el valor de Indicador de Inmigración (I-INMG) del conjunto supera el valor establecido como referencia (20%).

INDICADOR DE INMIGRACIÓN (I-INMG)

Porcentaje de población nacida en países no pertenecientes a la UE-14, respecto a la población total. Se calcula restando al número total de nacidos en el extranjero, los nacidos en los países de la UE-14: Alemania; Austria; Bélgica; Dinamarca; Finlandia; Francia; Reino Unido; Grecia; Irlanda; Italia; Luxemburgo; Países Bajos; Portugal; y Suecia.

Síntesis Metodológica

El cuerpo de estudio del Catálogo de Barrios Vulnerables de 2011 sigue el criterio establecido en los Catálogos anteriores: centrándose en los municipios mayores de 50.000 habitantes y capitales de provincia. Los trabajos del Catálogo de 2011, siguen la misma metodología que los de 1991, 2001, y 2006, con la única particularidad de que sólo identifican las Áreas Estadísticas Vulnerables, sin realizar el análisis urbanístico detallado que permitía identificar a partir de ellas los Barrios Vulnerables. En el Catálogo de 2011 se han delimitado AE-INMG (Área Estadística con concentraciones significativas de población inmigrante) y AEV (Áreas Estadísticas Vulnerables según los 3 Indicadores Básicos de Vulnerabilidad Urbana: IBVU Estudios, IBVU Vivienda o IBVU Paro). Estas delimitaciones son independientes y pueden superponerse para su análisis en el Visor del Catálogo.

En el caso del Indicador de Inmigración (I-INMG), para el desarrollo del estudio de 2011 se ha partido del análisis de la evolución de los Barrios con concentraciones significativas de población inmigrante identificados previamente en el año 2006, viendo primero si seguían o no cumpliendo esta condición en el año 2011. Posteriormente, se han identificado las nuevas Áreas Estadísticas con concentraciones significativas de población inmigrante (AE-INMG) no coincidentes con Barrios identificados en el Catálogo de 2006, incluyendo también las ciudades que no contaban con Barrios de este tipo en el año 2006.

Una vez identificadas las secciones censales que en 2011 superan los umbrales de referencia del Indicador de Inmigración (I-INMG), se procede a agrupar estas secciones en Áreas Estadísticas con concentraciones significativas de población inmigrante (AE-INMG).

La metodología detallada completa puede consultarse en:

https://apps.fomento.gob.es/BarriosVulnerables/static/adjunto/Sintesis_metodologica_general_catalogo_bbvv.pdf

Datos sociodemográficos (Censo 2011)	Sección censal 2800601004		AE-INMG 28006001	
	Valores absolutos	%	Valores absolutos	%
Población total	1.895		9.905	
Población nacida en el extranjero total	350	18,47	2.195	22,16
Población nacida en el extranjero (excepto UE-15)	265	13,98	2.005	20,24

	Sección	AE-INMG	Municipio	Comunidad Autónoma	España
INDICADOR DE INMIGRACIÓN (I-INMG)	13,98	20,24	15,04	14,60	9,99
INDICADORES BÁSICOS DE VULNERABILIDAD URBANA (IBVU) (4)					
IBVU Estudios (5)	12,64	10,35	7,12	7,69	10,92
IBVU Vivienda (6)	10,53	10,62	7,05	4,40	6,99
IBVU Paro (7)	26,36	25,67	20,91	23,12	29,64

(4) Además del Indicador de Inmigración (I-INMG) se ofrecen los valores de los 3 Indicadores Básicos de Vulnerabilidad Urbana (IBVU) para poder analizar la situación de cada sección censal y AE-INMG en relación con los valores de referencia de vulnerabilidad para estos 3 indicadores.

(5) IBVU Estudios: Porcentaje de población analfabeta y sin estudios de 16 años o más, sobre el total de población de 16 años o más. Valor de referencia de vulnerabilidad (2011): 16,38%.

(6) IBVU Vivienda: Porcentaje de viviendas familiares (principales, secundarias, vacías) en edificios en estado en estado ruinoso, malo o deficiente, sobre el total de viviendas familiares (principales, secundarias, vacías). Valor de referencia de vulnerabilidad (2011): 17,50 %.

(7) IBVU Paro: Porcentaje de la población de 16 años o más en situación de paro, respecto al total de población activa de 16 años o más. Valor de referencia de vulnerabilidad (2011): 42,33 %.

Definiciones

ÁREA ESTADÍSTICA CON CONCENTRACIONES SIGNIFICATIVAS DE POBLACIÓN INMIGRANTE (AE-INMG)

Agrupación de secciones censales colindantes y de cierta homogeneidad urbanística, de entre 3.500 y 15.000 habitantes en las que el valor de Indicador de Inmigración (I-INMG) del conjunto supera el valor establecido como referencia (20%).

INDICADOR DE INMIGRACIÓN (I-INMG)

Porcentaje de población nacida en países no pertenecientes a la UE-14, respecto a la población total. Se calcula restando al número total de nacidos en el extranjero, los nacidos en los países de la UE-14: Alemania; Austria; Bélgica; Dinamarca; Finlandia; Francia; Reino Unido; Grecia; Irlanda; Italia; Luxemburgo; Países Bajos; Portugal; y Suecia.

Síntesis Metodológica

El cuerpo de estudio del Catálogo de Barrios Vulnerables de 2011 sigue el criterio establecido en los Catálogos anteriores: centrándose en los municipios mayores de 50.000 habitantes y capitales de provincia. Los trabajos del Catálogo de 2011, siguen la misma metodología que los de 1991, 2001, y 2006, con la única particularidad de que sólo identifican las Áreas Estadísticas Vulnerables, sin realizar el análisis urbanístico detallado que permitía identificar a partir de ellas los Barrios Vulnerables. En el Catálogo de 2011 se han delimitado AE-INMG (Área Estadística con concentraciones significativas de población inmigrante) y AEV (Áreas Estadísticas Vulnerables según los 3 Indicadores Básicos de Vulnerabilidad Urbana: IBVU Estudios, IBVU Vivienda o IBVU Paro). Estas delimitaciones son independientes y pueden superponerse para su análisis en el Visor del Catálogo.

En el caso del Indicador de Inmigración (I-INMG), para el desarrollo del estudio de 2011 se ha partido del análisis de la evolución de los Barrios con concentraciones significativas de población inmigrante identificados previamente en el año 2006, viendo primero si seguían o no cumpliendo esta condición en el año 2011. Posteriormente, se han identificado las nuevas Áreas Estadísticas con concentraciones significativas de población inmigrante (AE-INMG) no coincidentes con Barrios identificados en el Catálogo de 2006, incluyendo también las ciudades que no contaban con Barrios de este tipo en el año 2006.

Una vez identificadas las secciones censales que en 2011 superan los umbrales de referencia del Indicador de Inmigración (I-INMG), se procede a agrupar estas secciones en Áreas Estadísticas con concentraciones significativas de población inmigrante (AE-INMG).

La metodología detallada completa puede consultarse en:

https://apps.fomento.gob.es/BarriosVulnerables/static/adjunto/Sintesis_metodologica_general_catalogo_bbvv.pdf

Datos sociodemográficos (Censo 2011)	Sección censal 2800601009		AE-INMG 28006001	
	Valores absolutos	%	Valores absolutos	%
Población total	2.035		9.905	
Población nacida en el extranjero total	615	30,22	2.195	22,16
Población nacida en el extranjero (excepto UE-15)	585	28,75	2.005	20,24

	Sección	AE-INMG	Municipio	Comunidad Autónoma	España
INDICADOR DE INMIGRACIÓN (I-INMG)	28,75	20,24	15,04	14,60	9,99
INDICADORES BÁSICOS DE VULNERABILIDAD URBANA (IBVU) (4)					
IBVU Estudios (5)	7,96	10,35	7,12	7,69	10,92
IBVU Vivienda (6)	24,86	10,62	7,05	4,40	6,99
IBVU Paro (7)	24,34	25,67	20,91	23,12	29,64

(4) Además del Indicador de Inmigración (I-INMG) se ofrecen los valores de los 3 Indicadores Básicos de Vulnerabilidad Urbana (IBVU) para poder analizar la situación de cada sección censal y AE-INMG en relación con los valores de referencia de vulnerabilidad para estos 3 indicadores.

(5) IBVU Estudios: Porcentaje de población analfabeta y sin estudios de 16 años o más, sobre el total de población de 16 años o más. Valor de referencia de vulnerabilidad (2011): 16,38%.

(6) IBVU Vivienda: Porcentaje de viviendas familiares (principales, secundarias, vacías) en edificios en estado en estado ruinoso, malo o deficiente, sobre el total de viviendas familiares (principales, secundarias, vacías). Valor de referencia de vulnerabilidad (2011): 17,50 %.

(7) IBVU Paro: Porcentaje de la población de 16 años o más en situación de paro, respecto al total de población activa de 16 años o más. Valor de referencia de vulnerabilidad (2011): 42,33 %.

Definiciones

ÁREA ESTADÍSTICA CON CONCENTRACIONES SIGNIFICATIVAS DE POBLACIÓN INMIGRANTE (AE-INMG)

Agrupación de secciones censales colindantes y de cierta homogeneidad urbanística, de entre 3.500 y 15.000 habitantes en las que el valor de Indicador de Inmigración (I-INMG) del conjunto supera el valor establecido como referencia (20%).

INDICADOR DE INMIGRACIÓN (I-INMG)

Porcentaje de población nacida en países no pertenecientes a la UE-14, respecto a la población total. Se calcula restando al número total de nacidos en el extranjero, los nacidos en los países de la UE-14: Alemania; Austria; Bélgica; Dinamarca; Finlandia; Francia; Reino Unido; Grecia; Irlanda; Italia; Luxemburgo; Países Bajos; Portugal; y Suecia.

Síntesis Metodológica

El cuerpo de estudio del Catálogo de Barrios Vulnerables de 2011 sigue el criterio establecido en los Catálogos anteriores: centrándose en los municipios mayores de 50.000 habitantes y capitales de provincia. Los trabajos del Catálogo de 2011, siguen la misma metodología que los de 1991, 2001, y 2006, con la única particularidad de que sólo identifican las Áreas Estadísticas Vulnerables, sin realizar el análisis urbanístico detallado que permitía identificar a partir de ellas los Barrios Vulnerables. En el Catálogo de 2011 se han delimitado AE-INMG (Área Estadística con concentraciones significativas de población inmigrante) y AEV (Áreas Estadísticas Vulnerables según los 3 Indicadores Básicos de Vulnerabilidad Urbana: IBVU Estudios, IBVU Vivienda o IBVU Paro). Estas delimitaciones son independientes y pueden superponerse para su análisis en el Visor del Catálogo.

En el caso del Indicador de Inmigración (I-INMG), para el desarrollo del estudio de 2011 se ha partido del análisis de la evolución de los Barrios con concentraciones significativas de población inmigrante identificados previamente en el año 2006, viendo primero si seguían o no cumpliendo esta condición en el año 2011. Posteriormente, se han identificado las nuevas Áreas Estadísticas con concentraciones significativas de población inmigrante (AE-INMG) no coincidentes con Barrios identificados en el Catálogo de 2006, incluyendo también las ciudades que no contaban con Barrios de este tipo en el año 2006.

Una vez identificadas las secciones censales que en 2011 superan los umbrales de referencia del Indicador de Inmigración (I-INMG), se procede a agrupar estas secciones en Áreas Estadísticas con concentraciones significativas de población inmigrante (AE-INMG).

La metodología detallada completa puede consultarse en:

https://apps.fomento.gob.es/BarriosVulnerables/static/adjunto/Sintesis_metodologica_general_catalogo_bbvv.pdf

Datos sociodemográficos (Censo 2011)	Sección censal 2800601016		AE-INMG 28006001	
	Valores absolutos	%	Valores absolutos	%
Población total	1.170		9.905	
Población nacida en el extranjero total	185	15,81	2.195	22,16
Población nacida en el extranjero (excepto UE-15)	185	15,81	2.005	20,24

	Sección	AE-INMG	Municipio	Comunidad Autónoma	España
INDICADOR DE INMIGRACIÓN (I-INMG)	15,81	20,24	15,04	14,60	9,99
INDICADORES BÁSICOS DE VULNERABILIDAD URBANA (IBVU) (4)					
IBVU Estudios (5)	2,78	10,35	7,12	7,69	10,92
IBVU Vivienda (6)	7,08	10,62	7,05	4,40	6,99
IBVU Paro (7)	24,81	25,67	20,91	23,12	29,64

(4) Además del Indicador de Inmigración (I-INMG) se ofrecen los valores de los 3 Indicadores Básicos de Vulnerabilidad Urbana (IBVU) para poder analizar la situación de cada sección censal y AE-INMG en relación con los valores de referencia de vulnerabilidad para estos 3 indicadores.

(5) IBVU Estudios: Porcentaje de población analfabeta y sin estudios de 16 años o más, sobre el total de población de 16 años o más. Valor de referencia de vulnerabilidad (2011): 16,38%.

(6) IBVU Vivienda: Porcentaje de viviendas familiares (principales, secundarias, vacías) en edificios en estado en estado ruinoso, malo o deficiente, sobre el total de viviendas familiares (principales, secundarias, vacías). Valor de referencia de vulnerabilidad (2011): 17,50 %.

(7) IBVU Paro: Porcentaje de la población de 16 años o más en situación de paro, respecto al total de población activa de 16 años o más. Valor de referencia de vulnerabilidad (2011): 42,33 %.

Definiciones

ÁREA ESTADÍSTICA CON CONCENTRACIONES SIGNIFICATIVAS DE POBLACIÓN INMIGRANTE (AE-INMG)

Agrupación de secciones censales colindantes y de cierta homogeneidad urbanística, de entre 3.500 y 15.000 habitantes en las que el valor de Indicador de Inmigración (I-INMG) del conjunto supera el valor establecido como referencia (20%).

INDICADOR DE INMIGRACIÓN (I-INMG)

Porcentaje de población nacida en países no pertenecientes a la UE-14, respecto a la población total. Se calcula restando al número total de nacidos en el extranjero, los nacidos en los países de la UE-14: Alemania; Austria; Bélgica; Dinamarca; Finlandia; Francia; Reino Unido; Grecia; Irlanda; Italia; Luxemburgo; Países Bajos; Portugal; y Suecia.

Síntesis Metodológica

El cuerpo de estudio del Catálogo de Barrios Vulnerables de 2011 sigue el criterio establecido en los Catálogos anteriores: centrándose en los municipios mayores de 50.000 habitantes y capitales de provincia. Los trabajos del Catálogo de 2011, siguen la misma metodología que los de 1991, 2001, y 2006, con la única particularidad de que sólo identifican las Áreas Estadísticas Vulnerables, sin realizar el análisis urbanístico detallado que permitía identificar a partir de ellas los Barrios Vulnerables. En el Catálogo de 2011 se han delimitado AE-INMG (Área Estadística con concentraciones significativas de población inmigrante) y AEV (Áreas Estadísticas Vulnerables según los 3 Indicadores Básicos de Vulnerabilidad Urbana: IBVU Estudios, IBVU Vivienda o IBVU Paro). Estas delimitaciones son independientes y pueden superponerse para su análisis en el Visor del Catálogo.

En el caso del Indicador de Inmigración (I-INMG), para el desarrollo del estudio de 2011 se ha partido del análisis de la evolución de los Barrios con concentraciones significativas de población inmigrante identificados previamente en el año 2006, viendo primero si seguían o no cumpliendo esta condición en el año 2011. Posteriormente, se han identificado las nuevas Áreas Estadísticas con concentraciones significativas de población inmigrante (AE-INMG) no coincidentes con Barrios identificados en el Catálogo de 2006, incluyendo también las ciudades que no contaban con Barrios de este tipo en el año 2006.

Una vez identificadas las secciones censales que en 2011 superan los umbrales de referencia del Indicador de Inmigración (I-INMG), se procede a agrupar estas secciones en Áreas Estadísticas con concentraciones significativas de población inmigrante (AE-INMG).

La metodología detallada completa puede consultarse en:

https://apps.fomento.gob.es/BarriosVulnerables/static/adjunto/Sintesis_metodologica_general_catalogo_bbvv.pdf

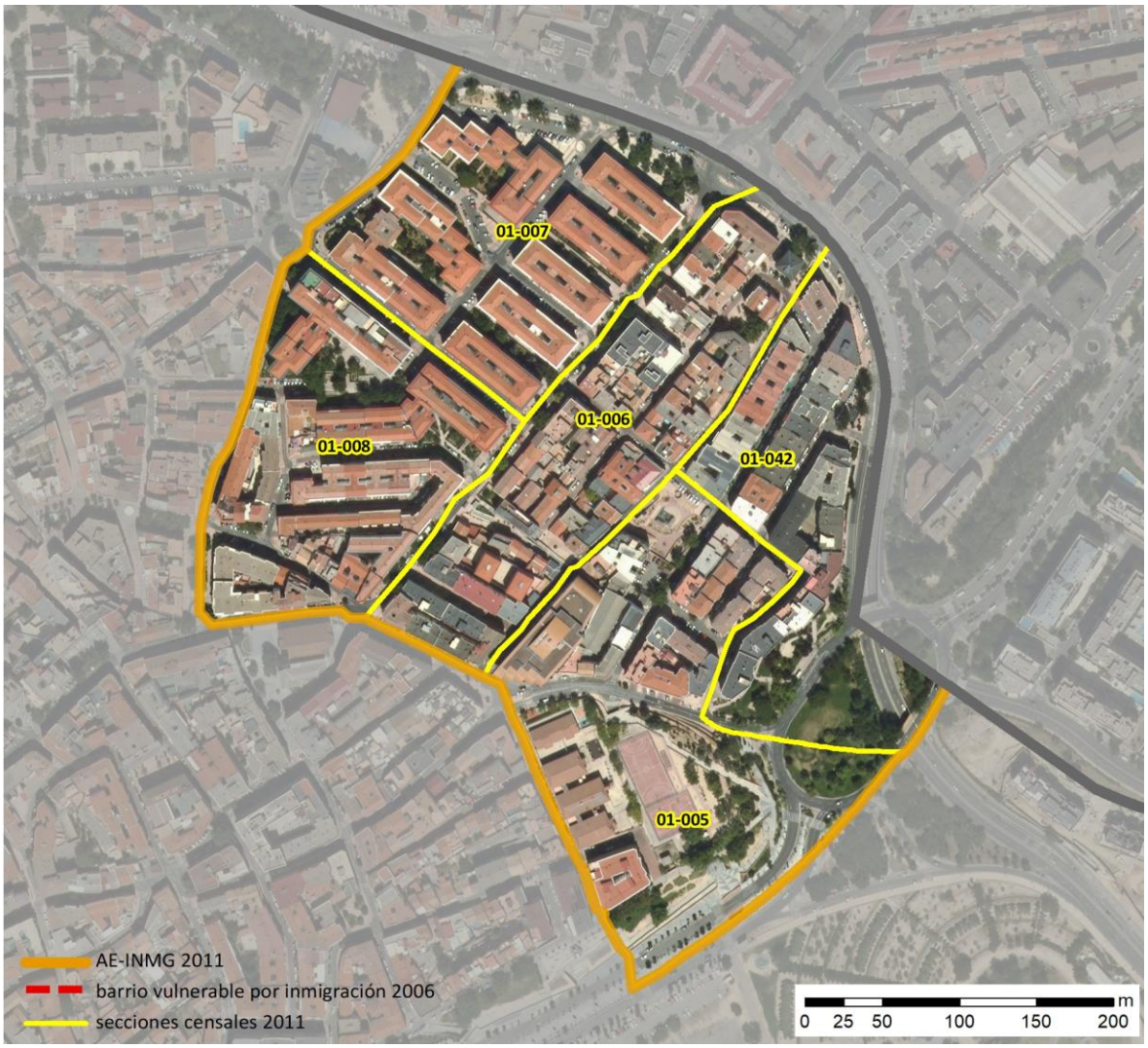

Localización en detalle del AE-INMG

Datos básicos del AE-INMG (1)

Población total	6.220
Población nacida en el extranjero total	1.630
Población nacida en el extranjero (excepto UE-15)	1.495
Densidad población (hab/Km²)	36.204,38
Superficie (ha)	17,18
Nº de secciones censales	5

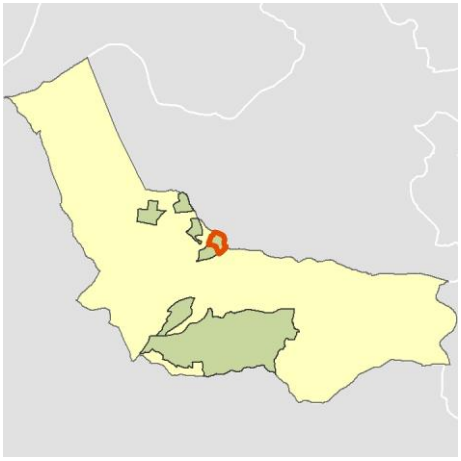

Localización del AE-INMG dentro del término municipal

	Valor del AE-INMG	Valor de referencia (2)
INDICADOR DE INMIGRACIÓN (I-INMG) (3)	**24,04 %**	20,00%

(1) Área Estadística con concentraciones significativas de población inmigrante (AE-INMG)

(2) Valor que se ha tomado como referencia para este estudio

(3) Indicador de Inmigración: (I-INMG): Porcentaje de población nacida en países no pertenecientes a la UE-14, respecto a la población total. Se calcula restando al número total de nacidos en el extranjero, los nacidos en los países de la UE-14: Alemania; Austria; Bélgica; Dinamarca; Finlandia; Francia; Reino Unido; Grecia; Irlanda; Italia; Luxemburgo; Países Bajos; Portugal; y Suecia.

Datos sociodemográficos (Censo 2011)	Sección censal 2800601005		AE-INMG 2800601	
	Valores absolutos	%	Valores absolutos	%
Población total	515		6.220	
Población nacida en el extranjero total	70	13,59	1.630	26,21
Población nacida en el extranjero (excepto UE-15)	0	0,00	1.495	24,04

	Sección	AE-INMG	Municipio	Comunidad Autónoma	España
INDICADOR DE INMIGRACIÓN (I-INMG)	0,00	24,04	15,04	14,60	9,99
INDICADORES BÁSICOS DE VULNERABILIDAD URBANA (IBVU) (4)					
IBVU Estudios (5)	22,35	14,95	7,12	7,69	10,92
IBVU Vivienda (6)	28,85	31,88	7,05	4,40	6,99
IBVU Paro (7)	16,67	28,38	20,91	23,12	29,64

(4) Además del Indicador de Inmigración (I-INMG) se ofrecen los valores de los 3 Indicadores Básicos de Vulnerabilidad Urbana (IBVU) para poder analizar la situación de cada sección censal y AE-INMG en relación con los valores de referencia de vulnerabilidad para estos 3 indicadores.

(5) IBVU Estudios: Porcentaje de población analfabeta y sin estudios de 16 años o más, sobre el total de población de 16 años o más. Valor de referencia de vulnerabilidad (2011): 16,38%.

(6) IBVU Vivienda: Porcentaje de viviendas familiares (principales, secundarias, vacías) en edificios en estado en estado ruinoso, malo o deficiente, sobre el total de viviendas familiares (principales, secundarias, vacías). Valor de referencia de vulnerabilidad (2011): 17,50 %.

(7) IBVU Paro: Porcentaje de la población de 16 años o más en situación de paro, respecto al total de población activa de 16 años o más. Valor de referencia de vulnerabilidad (2011): 42,33 %.

Definiciones

ÁREA ESTADÍSTICA CON CONCENTRACIONES SIGNIFICATIVAS DE POBLACIÓN INMIGRANTE (AE-INMG)

Agrupación de secciones censales colindantes y de cierta homogeneidad urbanística, de entre 3.500 y 15.000 habitantes en las que el valor de Indicador de Inmigración (I-INMG) del conjunto supera el valor establecido como referencia (20%).

INDICADOR DE INMIGRACIÓN (I-INMG)

Porcentaje de población nacida en países no pertenecientes a la UE-14, respecto a la población total. Se calcula restando al número total de nacidos en el extranjero, los nacidos en los países de la UE-14: Alemania; Austria; Bélgica; Dinamarca; Finlandia; Francia; Reino Unido; Grecia; Irlanda; Italia; Luxemburgo; Países Bajos; Portugal; y Suecia.

Síntesis Metodológica

El cuerpo de estudio del Catálogo de Barrios Vulnerables de 2011 sigue el criterio establecido en los Catálogos anteriores: centrándose en los municipios mayores de 50.000 habitantes y capitales de provincia. Los trabajos del Catálogo de 2011, siguen la misma metodología que los de 1991, 2001, y 2006, con la única particularidad de que sólo identifican las Áreas Estadísticas Vulnerables, sin realizar el análisis urbanístico detallado que permitía identificar a partir de ellas los Barrios Vulnerables. En el Catálogo de 2011 se han delimitado AE-INMG (Área Estadística con concentraciones significativas de población inmigrante) y AEV (Áreas Estadísticas Vulnerables según los 3 Indicadores Básicos de Vulnerabilidad Urbana: IBVU Estudios, IBVU Vivienda o IBVU Paro). Estas delimitaciones son independientes y pueden superponerse para su análisis en el Visor del Catálogo.

En el caso del Indicador de Inmigración (I-INMG), para el desarrollo del estudio de 2011 se ha partido del análisis de la evolución de los Barrios con concentraciones significativas de población inmigrante identificados previamente en el año 2006, viendo primero si seguían o no cumpliendo esta condición en el año 2011. Posteriormente, se han identificado las nuevas Áreas Estadísticas con concentraciones significativas de población inmigrante (AE-INMG) no coincidentes con Barrios identificados en el Catálogo de 2006, incluyendo también las ciudades que no contaban con Barrios de este tipo en el año 2006.

Una vez identificadas las secciones censales que en 2011 superan los umbrales de referencia del Indicador de Inmigración (I-INMG), se procede a agrupar estas secciones en Áreas Estadísticas con concentraciones significativas de población inmigrante (AE-INMG).

La metodología detallada completa puede consultarse en:

https://apps.fomento.gob.es/BarriosVulnerables/static/adjunto/Sintesis_metodologica_general_catalogo_bbvv.pdf

Datos sociodemográficos (Censo 2011)	Sección censal 2800601006		AE-INMG 2800601	
	Valores absolutos	%	Valores absolutos	%
Población total	885		6.220	
Población nacida en el extranjero total	85	9,60	1.630	26,21
Población nacida en el extranjero (excepto UE-15)	85	9,60	1.495	24,04

	Sección	AE-INMG	Municipio	Comunidad Autónoma	España
INDICADOR DE INMIGRACIÓN (I-INMG)	9,60	24,04	15,04	14,60	9,99
INDICADORES BÁSICOS DE VULNERABILIDAD URBANA (IBVU) (4)					
IBVU Estudios (5)	13,16	14,95	7,12	7,69	10,92
IBVU Vivienda (6)	11,24	31,88	7,05	4,40	6,99
IBVU Paro (7)	22,92	28,38	20,91	23,12	29,64

(4) Además del Indicador de Inmigración (I-INMG) se ofrecen los valores de los 3 Indicadores Básicos de Vulnerabilidad Urbana (IBVU) para poder analizar la situación de cada sección censal y AE-INMG en relación con los valores de referencia de vulnerabilidad para estos 3 indicadores.

(5) IBVU Estudios: Porcentaje de población analfabeta y sin estudios de 16 años o más, sobre el total de población de 16 años o más. Valor de referencia de vulnerabilidad (2011): 16,38%.

(6) IBVU Vivienda: Porcentaje de viviendas familiares (principales, secundarias, vacías) en edificios en estado en estado ruinoso, malo o deficiente, sobre el total de viviendas familiares (principales, secundarias, vacías). Valor de referencia de vulnerabilidad (2011): 17,50 %.

(7) IBVU Paro: Porcentaje de la población de 16 años o más en situación de paro, respecto al total de población activa de 16 años o más. Valor de referencia de vulnerabilidad (2011): 42,33 %.

Definiciones

ÁREA ESTADÍSTICA CON CONCENTRACIONES SIGNIFICATIVAS DE POBLACIÓN INMIGRANTE (AE-INMG)

Agrupación de secciones censales colindantes y de cierta homogeneidad urbanística, de entre 3.500 y 15.000 habitantes en las que el valor de Indicador de Inmigración (I-INMG) del conjunto supera el valor establecido como referencia (20%).

INDICADOR DE INMIGRACIÓN (I-INMG)

Porcentaje de población nacida en países no pertenecientes a la UE-14, respecto a la población total. Se calcula restando al número total de nacidos en el extranjero, los nacidos en los países de la UE-14: Alemania; Austria; Bélgica; Dinamarca; Finlandia; Francia; Reino Unido; Grecia; Irlanda; Italia; Luxemburgo; Países Bajos; Portugal; y Suecia.

Síntesis Metodológica

El cuerpo de estudio del Catálogo de Barrios Vulnerables de 2011 sigue el criterio establecido en los Catálogos anteriores: centrándose en los municipios mayores de 50.000 habitantes y capitales de provincia. Los trabajos del Catálogo de 2011, siguen la misma metodología que los de 1991, 2001, y 2006, con la única particularidad de que sólo identifican las Áreas Estadísticas Vulnerables, sin realizar el análisis urbanístico detallado que permitía identificar a partir de ellas los Barrios Vulnerables. En el Catálogo de 2011 se han delimitado AE-INMG (Área Estadística con concentraciones significativas de población inmigrante) y AEV (Áreas Estadísticas Vulnerables según los 3 Indicadores Básicos de Vulnerabilidad Urbana: IBVU Estudios, IBVU Vivienda o IBVU Paro). Estas delimitaciones son independientes y pueden superponerse para su análisis en el Visor del Catálogo.

En el caso del Indicador de Inmigración (I-INMG), para el desarrollo del estudio de 2011 se ha partido del análisis de la evolución de los Barrios con concentraciones significativas de población inmigrante identificados previamente en el año 2006, viendo primero si seguían o no cumpliendo esta condición en el año 2011. Posteriormente, se han identificado las nuevas Áreas Estadísticas con concentraciones significativas de población inmigrante (AE-INMG) no coincidentes con Barrios identificados en el Catálogo de 2006, incluyendo también las ciudades que no contaban con Barrios de este tipo en el año 2006.

Una vez identificadas las secciones censales que en 2011 superan los umbrales de referencia del Indicador de Inmigración (I-INMG), se procede a agrupar estas secciones en Áreas Estadísticas con concentraciones significativas de población inmigrante (AE-INMG).

La metodología detallada completa puede consultarse en:

https://apps.fomento.gob.es/BarriosVulnerables/static/adjunto/Sintesis_metodologica_general_catalogo_bbvv.pdf

Datos sociodemográficos (Censo 2011)	Sección censal 2800601007		AE-INMG 2800601	
	Valores absolutos	%	Valores absolutos	%
Población total	1.950		6.220	
Población nacida en el extranjero total	790	40,51	1.630	26,21
Población nacida en el extranjero (excepto UE-15)	775	39,74	1.495	24,04

	Sección	AE-INMG	Municipio	Comunidad Autónoma	España
INDICADOR DE INMIGRACIÓN (I-INMG)	39,74	24,04	15,04	14,60	9,99
INDICADORES BÁSICOS DE VULNERABILIDAD URBANA (IBVU) (4)					
IBVU Estudios (5)	13,07	14,95	7,12	7,69	10,92
IBVU Vivienda (6)	92,59	31,88	7,05	4,40	6,99
IBVU Paro (7)	31,79	28,38	20,91	23,12	29,64

(4) Además del Indicador de Inmigración (I-INMG) se ofrecen los valores de los 3 Indicadores Básicos de Vulnerabilidad Urbana (IBVU) para poder analizar la situación de cada sección censal y AE-INMG en relación con los valores de referencia de vulnerabilidad para estos 3 indicadores.

(5) IBVU Estudios: Porcentaje de población analfabeta y sin estudios de 16 años o más, sobre el total de población de 16 años o más. Valor de referencia de vulnerabilidad (2011): 16,38%.

(6) IBVU Vivienda: Porcentaje de viviendas familiares (principales, secundarias, vacías) en edificios en estado en estado ruinoso, malo o deficiente, sobre el total de viviendas familiares (principales, secundarias, vacías). Valor de referencia de vulnerabilidad (2011): 17,50 %.

(7) IBVU Paro: Porcentaje de la población de 16 años o más en situación de paro, respecto al total de población activa de 16 años o más. Valor de referencia de vulnerabilidad (2011): 42,33 %.

Definiciones

ÁREA ESTADÍSTICA CON CONCENTRACIONES SIGNIFICATIVAS DE POBLACIÓN INMIGRANTE (AE-INMG)

Agrupación de secciones censales colindantes y de cierta homogeneidad urbanística, de entre 3.500 y 15.000 habitantes en las que el valor de Indicador de Inmigración (I-INMG) del conjunto supera el valor establecido como referencia (20%).

INDICADOR DE INMIGRACIÓN (I-INMG)

Porcentaje de población nacida en países no pertenecientes a la UE-14, respecto a la población total. Se calcula restando al número total de nacidos en el extranjero, los nacidos en los países de la UE-14: Alemania; Austria; Bélgica; Dinamarca; Finlandia; Francia; Reino Unido; Grecia; Irlanda; Italia; Luxemburgo; Países Bajos; Portugal; y Suecia.

Síntesis Metodológica

El cuerpo de estudio del Catálogo de Barrios Vulnerables de 2011 sigue el criterio establecido en los Catálogos anteriores: centrándose en los municipios mayores de 50.000 habitantes y capitales de provincia. Los trabajos del Catálogo de 2011, siguen la misma metodología que los de 1991, 2001, y 2006, con la única particularidad de que sólo identifican las Áreas Estadísticas Vulnerables, sin realizar el análisis urbanístico detallado que permitía identificar a partir de ellas los Barrios Vulnerables. En el Catálogo de 2011 se han delimitado AE-INMG (Área Estadística con concentraciones significativas de población inmigrante) y AEV (Áreas Estadísticas Vulnerables según los 3 Indicadores Básicos de Vulnerabilidad Urbana: IBVU Estudios, IBVU Vivienda o IBVU Paro). Estas delimitaciones son independientes y pueden superponerse para su análisis en el Visor del Catálogo.

En el caso del Indicador de Inmigración (I-INMG), para el desarrollo del estudio de 2011 se ha partido del análisis de la evolución de los Barrios con concentraciones significativas de población inmigrante identificados previamente en el año 2006, viendo primero si seguían o no cumpliendo esta condición en el año 2011. Posteriormente, se han identificado las nuevas Áreas Estadísticas con concentraciones significativas de población inmigrante (AE-INMG) no coincidentes con Barrios identificados en el Catálogo de 2006, incluyendo también las ciudades que no contaban con Barrios de este tipo en el año 2006.

Una vez identificadas las secciones censales que en 2011 superan los umbrales de referencia del Indicador de Inmigración (I-INMG), se procede a agrupar estas secciones en Áreas Estadísticas con concentraciones significativas de población inmigrante (AE-INMG).

La metodología detallada completa puede consultarse en:

https://apps.fomento.gob.es/BarriosVulnerables/static/adjunto/Sintesis_metodologica_general_catalogo_bbvv.pdf

Datos sociodemográficos (Censo 2011)	Sección censal 2800601008 Valores absolutos	Sección censal 2800601008 %	AE-INMG 2800601 Valores absolutos	AE-INMG 2800601 %
Población total	1.440		6.220	
Población nacida en el extranjero total	330	22,92	1.630	26,21
Población nacida en el extranjero (excepto UE-15)	320	22,22	1.495	24,04

	Sección	AE-INMG	Municipio	Comunidad Autónoma	España
INDICADOR DE INMIGRACIÓN (I-INMG)	22,22	24,04	15,04	14,60	9,99
INDICADORES BÁSICOS DE VULNERABILIDAD URBANA (IBVU) (4)					
IBVU Estudios (5)	15,29	14,95	7,12	7,69	10,92
IBVU Vivienda (6)	2,88	31,88	7,05	4,40	6,99
IBVU Paro (7)	32,14	28,38	20,91	23,12	29,64

(4) Además del Indicador de Inmigración (I-INMG) se ofrecen los valores de los 3 Indicadores Básicos de Vulnerabilidad Urbana (IBVU) para poder analizar la situación de cada sección censal y AE-INMG en relación con los valores de referencia de vulnerabilidad para estos 3 indicadores.

(5) IBVU Estudios: Porcentaje de población analfabeta y sin estudios de 16 años o más, sobre el total de población de 16 años o más. Valor de referencia de vulnerabilidad (2011): 16,38%.

(6) IBVU Vivienda: Porcentaje de viviendas familiares (principales, secundarias, vacías) en edificios en estado en estado ruinoso, malo o deficiente, sobre el total de viviendas familiares (principales, secundarias, vacías). Valor de referencia de vulnerabilidad (2011): 17,50 %.

(7) IBVU Paro: Porcentaje de la población de 16 años o más en situación de paro, respecto al total de población activa de 16 años o más. Valor de referencia de vulnerabilidad (2011): 42,33 %.

Definiciones

ÁREA ESTADÍSTICA CON CONCENTRACIONES SIGNIFICATIVAS DE POBLACIÓN INMIGRANTE (AE-INMG)

Agrupación de secciones censales colindantes y de cierta homogeneidad urbanística, de entre 3.500 y 15.000 habitantes en las que el valor de Indicador de Inmigración (I-INMG) del conjunto supera el valor establecido como referencia (20%).

INDICADOR DE INMIGRACIÓN (I-INMG)

Porcentaje de población nacida en países no pertenecientes a la UE-14, respecto a la población total. Se calcula restando al número total de nacidos en el extranjero, los nacidos en los países de la UE-14: Alemania; Austria; Bélgica; Dinamarca; Finlandia; Francia; Reino Unido; Grecia; Irlanda; Italia; Luxemburgo; Países Bajos; Portugal; y Suecia.

Síntesis Metodológica

El cuerpo de estudio del Catálogo de Barrios Vulnerables de 2011 sigue el criterio establecido en los Catálogos anteriores: centrándose en los municipios mayores de 50.000 habitantes y capitales de provincia. Los trabajos del Catálogo de 2011, siguen la misma metodología que los de 1991, 2001, y 2006, con la única particularidad de que sólo identifican las Áreas Estadísticas Vulnerables, sin realizar el análisis urbanístico detallado que permitía identificar a partir de ellas los Barrios Vulnerables. En el Catálogo de 2011 se han delimitado AE-INMG (Área Estadística con concentraciones significativas de población inmigrante) y AEV (Áreas Estadísticas Vulnerables según los 3 Indicadores Básicos de Vulnerabilidad Urbana: IBVU Estudios, IBVU Vivienda o IBVU Paro). Estas delimitaciones son independientes y pueden superponerse para su análisis en el Visor del Catálogo.

En el caso del Indicador de Inmigración (I-INMG), para el desarrollo del estudio de 2011 se ha partido del análisis de la evolución de los Barrios con concentraciones significativas de población inmigrante identificados previamente en el año 2006, viendo primero si seguían o no cumpliendo esta condición en el año 2011. Posteriormente, se han identificado las nuevas Áreas Estadísticas con concentraciones significativas de población inmigrante (AE-INMG) no coincidentes con Barrios identificados en el Catálogo de 2006, incluyendo también las ciudades que no contaban con Barrios de este tipo en el año 2006.

Una vez identificadas las secciones censales que en 2011 superan los umbrales de referencia del Indicador de Inmigración (I-INMG), se procede a agrupar estas secciones en Áreas Estadísticas con concentraciones significativas de población inmigrante (AE-INMG).

La metodología detallada completa puede consultarse en:

https://apps.fomento.gob.es/BarriosVulnerables/static/adjunto/Sintesis_metodologica_general_catalogo_bbvv.pdf

Datos sociodemográficos (Censo 2011)	Sección censal 2800601042		AE-INMG 2800601	
	Valores absolutos	%	Valores absolutos	%
Población total	1.430		6.220	
Población nacida en el extranjero total	355	24,83	1.630	26,21
Población nacida en el extranjero (excepto UE-15)	315	22,03	1.495	24,04

	Sección	AE-INMG	Municipio	Comunidad Autónoma	España
INDICADOR DE INMIGRACIÓN (I-INMG)	22,03	24,04	15,04	14,60	9,99
INDICADORES BÁSICOS DE VULNERABILIDAD URBANA (IBVU) (4)					
IBVU Estudios (5)	15,81	14,95	7,12	7,69	10,92
IBVU Vivienda (6)	0,00	31,88	7,05	4,40	6,99
IBVU Paro (7)	27,95	28,38	20,91	23,12	29,64

(4) Además del Indicador de Inmigración (I-INMG) se ofrecen los valores de los 3 Indicadores Básicos de Vulnerabilidad Urbana (IBVU) para poder analizar la situación de cada sección censal y AE-INMG en relación con los valores de referencia de vulnerabilidad para estos 3 indicadores.

(5) IBVU Estudios: Porcentaje de población analfabeta y sin estudios de 16 años o más, sobre el total de población de 16 años o más. Valor de referencia de vulnerabilidad (2011): 16,38%.

(6) IBVU Vivienda: Porcentaje de viviendas familiares (principales, secundarias, vacías) en edificios en estado en estado ruinoso, malo o deficiente, sobre el total de viviendas familiares (principales, secundarias, vacías). Valor de referencia de vulnerabilidad (2011): 17,50 %.

(7) IBVU Paro: Porcentaje de la población de 16 años o más en situación de paro, respecto al total de población activa de 16 años o más. Valor de referencia de vulnerabilidad (2011): 42,33 %.

Definiciones

ÁREA ESTADÍSTICA CON CONCENTRACIONES SIGNIFICATIVAS DE POBLACIÓN INMIGRANTE (AE-INMG)

Agrupación de secciones censales colindantes y de cierta homogeneidad urbanística, de entre 3.500 y 15.000 habitantes en las que el valor de Indicador de Inmigración (I-INMG) del conjunto supera el valor establecido como referencia (20%).

INDICADOR DE INMIGRACIÓN (I-INMG)

Porcentaje de población nacida en países no pertenecientes a la UE-14, respecto a la población total. Se calcula restando al número total de nacidos en el extranjero, los nacidos en los países de la UE-14: Alemania; Austria; Bélgica; Dinamarca; Finlandia; Francia; Reino Unido; Grecia; Irlanda; Italia; Luxemburgo; Países Bajos; Portugal; y Suecia.

Síntesis Metodológica

El cuerpo de estudio del Catálogo de Barrios Vulnerables de 2011 sigue el criterio establecido en los Catálogos anteriores: centrándose en los municipios mayores de 50.000 habitantes y capitales de provincia. Los trabajos del Catálogo de 2011, siguen la misma metodología que los de 1991, 2001, y 2006, con la única particularidad de que sólo identifican las Áreas Estadísticas Vulnerables, sin realizar el análisis urbanístico detallado que permitía identificar a partir de ellas los Barrios Vulnerables. En el Catálogo de 2011 se han delimitado AE-INMG (Área Estadística con concentraciones significativas de población inmigrante) y AEV (Áreas Estadísticas Vulnerables según los 3 Indicadores Básicos de Vulnerabilidad Urbana: IBVU Estudios, IBVU Vivienda o IBVU Paro). Estas delimitaciones son independientes y pueden superponerse para su análisis en el Visor del Catálogo.

En el caso del Indicador de Inmigración (I-INMG), para el desarrollo del estudio de 2011 se ha partido del análisis de la evolución de los Barrios con concentraciones significativas de población inmigrante identificados previamente en el año 2006, viendo primero si seguían o no cumpliendo esta condición en el año 2011. Posteriormente, se han identificado las nuevas Áreas Estadísticas con concentraciones significativas de población inmigrante (AE-INMG) no coincidentes con Barrios identificados en el Catálogo de 2006, incluyendo también las ciudades que no contaban con Barrios de este tipo en el año 2006.

Una vez identificadas las secciones censales que en 2011 superan los umbrales de referencia del Indicador de Inmigración (I-INMG), se procede a agrupar estas secciones en Áreas Estadísticas con concentraciones significativas de población inmigrante (AE-INMG).

La metodología detallada completa puede consultarse en:

https://apps.fomento.gob.es/BarriosVulnerables/static/adjunto/Sintesis_metodologica_general_catalogo_bbvv.pdf

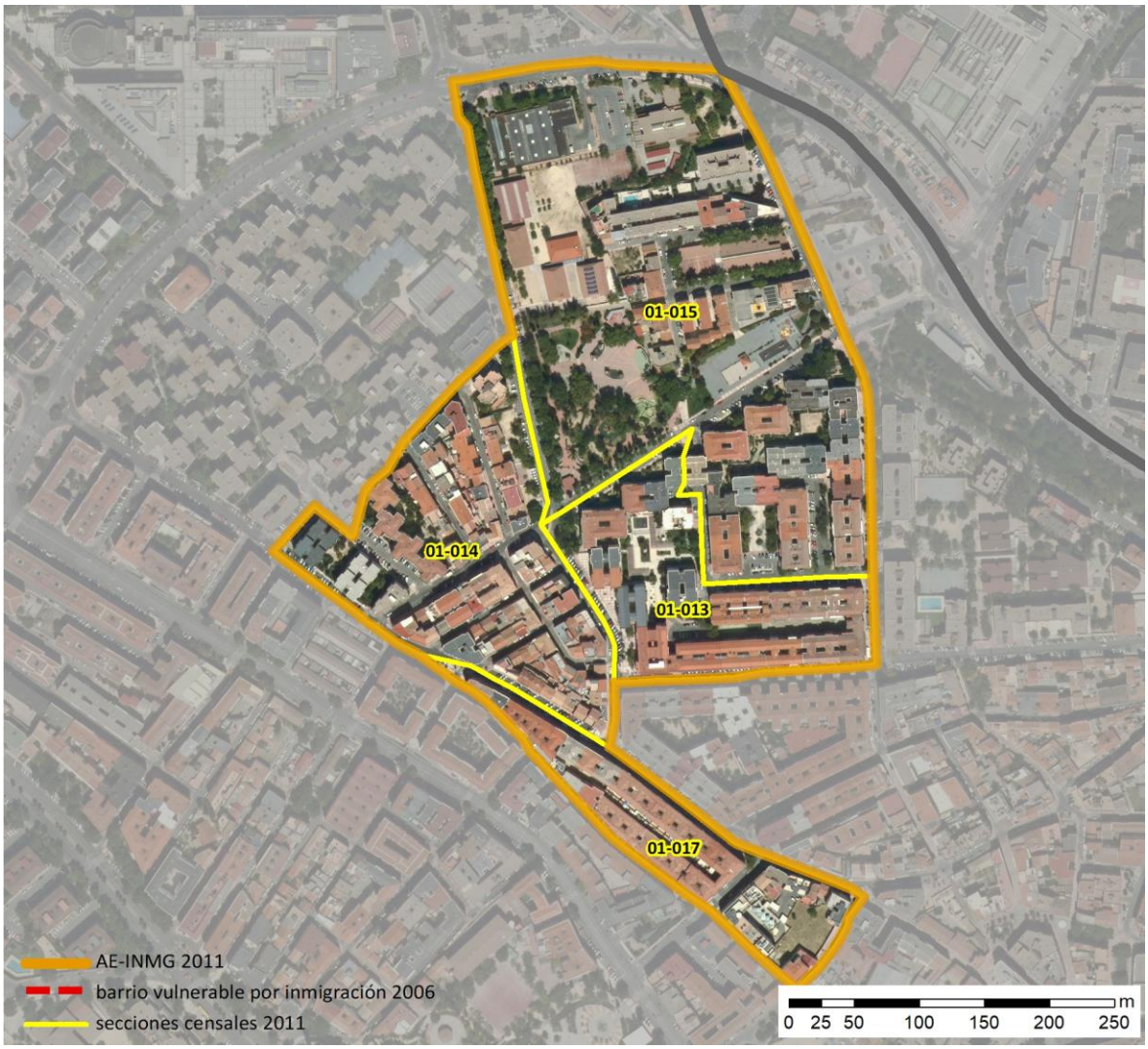

Localización en detalle del AE-INMG

Datos básicos del AE-INMG (1)

Población total	6.215
Población nacida en el extranjero total	1.440
Población nacida en el extranjero (excepto UE-15)	1.345
Densidad población (hab/Km²)	36.628,55
Superficie (ha)	16,97
Nº de secciones censales	4

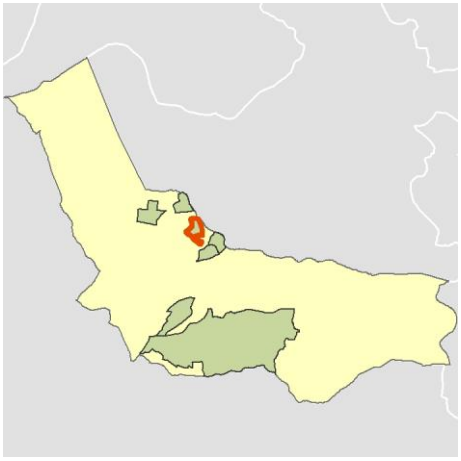

Localización del AE-INMG dentro del término municipal

	Valor del AE-INMG	Valor de referencia (2)
INDICADOR DE INMIGRACIÓN (I-INMG) (3)	**21,64 %**	20,00%

(1) Área Estadística con concentraciones significativas de población inmigrante (AE-INMG)

(2) Valor que se ha tomado como referencia para este estudio

(3) Indicador de Inmigración: (I-INMG): Porcentaje de población nacida en países no pertenecientes a la UE-14, respecto a la población total. Se calcula restando al número total de nacidos en el extranjero, los nacidos en los países de la UE-14: Alemania; Austria; Bélgica; Dinamarca; Finlandia; Francia; Reino Unido; Grecia; Irlanda; Italia; Luxemburgo; Países Bajos; Portugal; y Suecia.

Datos sociodemográficos (Censo 2011)	Sección censal 2800601013		AE-INMG 2800602	
	Valores absolutos	%	Valores absolutos	%
Población total	1.250		6.215	
Población nacida en el extranjero total	75	6,00	1.440	23,17
Población nacida en el extranjero (excepto UE-15)	0	0,00	1.345	21,64

	Sección	AE-INMG	Municipio	Comunidad Autónoma	España
INDICADOR DE INMIGRACIÓN (I-INMG)	0,00	21,64	15,04	14,60	9,99
INDICADORES BÁSICOS DE VULNERABILIDAD URBANA (IBVU) (4)					
IBVU Estudios (5)	20,09	13,40	7,12	7,69	10,92
IBVU Vivienda (6)	0,00	0,81	7,05	4,40	6,99
IBVU Paro (7)	24,11	28,20	20,91	23,12	29,64

(4) Además del Indicador de Inmigración (I-INMG) se ofrecen los valores de los 3 Indicadores Básicos de Vulnerabilidad Urbana (IBVU) para poder analizar la situación de cada sección censal y AE-INMG en relación con los valores de referencia de vulnerabilidad para estos 3 indicadores.

(5) IBVU Estudios: Porcentaje de población analfabeta y sin estudios de 16 años o más, sobre el total de población de 16 años o más. Valor de referencia de vulnerabilidad (2011): 16,38%.

(6) IBVU Vivienda: Porcentaje de viviendas familiares (principales, secundarias, vacías) en edificios en estado en estado ruinoso, malo o deficiente, sobre el total de viviendas familiares (principales, secundarias, vacías). Valor de referencia de vulnerabilidad (2011): 17,50 %.

(7) IBVU Paro: Porcentaje de la población de 16 años o más en situación de paro, respecto al total de población activa de 16 años o más. Valor de referencia de vulnerabilidad (2011): 42,33 %.

Definiciones

ÁREA ESTADÍSTICA CON CONCENTRACIONES SIGNIFICATIVAS DE POBLACIÓN INMIGRANTE (AE-INMG)

Agrupación de secciones censales colindantes y de cierta homogeneidad urbanística, de entre 3.500 y 15.000 habitantes en las que el valor de Indicador de Inmigración (I-INMG) del conjunto supera el valor establecido como referencia (20%).

INDICADOR DE INMIGRACIÓN (I-INMG)

Porcentaje de población nacida en países no pertenecientes a la UE-14, respecto a la población total. Se calcula restando al número total de nacidos en el extranjero, los nacidos en los países de la UE-14: Alemania; Austria; Bélgica; Dinamarca; Finlandia; Francia; Reino Unido; Grecia; Irlanda; Italia; Luxemburgo; Países Bajos; Portugal; y Suecia.

Síntesis Metodológica

El cuerpo de estudio del Catálogo de Barrios Vulnerables de 2011 sigue el criterio establecido en los Catálogos anteriores: centrándose en los municipios mayores de 50.000 habitantes y capitales de provincia. Los trabajos del Catálogo de 2011, siguen la misma metodología que los de 1991, 2001, y 2006, con la única particularidad de que sólo identifican las Áreas Estadísticas Vulnerables, sin realizar el análisis urbanístico detallado que permitía identificar a partir de ellas los Barrios Vulnerables. En el Catálogo de 2011 se han delimitado AE-INMG (Área Estadística con concentraciones significativas de población inmigrante) y AEV (Áreas Estadísticas Vulnerables según los 3 Indicadores Básicos de Vulnerabilidad Urbana: IBVU Estudios, IBVU Vivienda o IBVU Paro). Estas delimitaciones son independientes y pueden superponerse para su análisis en el Visor del Catálogo.

En el caso del Indicador de Inmigración (I-INMG), para el desarrollo del estudio de 2011 se ha partido del análisis de la evolución de los Barrios con concentraciones significativas de población inmigrante identificados previamente en el año 2006, viendo primero si seguían o no cumpliendo esta condición en el año 2011. Posteriormente, se han identificado las nuevas Áreas Estadísticas con concentraciones significativas de población inmigrante (AE-INMG) no coincidentes con Barrios identificados en el Catálogo de 2006, incluyendo también las ciudades que no contaban con Barrios de este tipo en el año 2006.

Una vez identificadas las secciones censales que en 2011 superan los umbrales de referencia del Indicador de Inmigración (I-INMG), se procede a agrupar estas secciones en Áreas Estadísticas con concentraciones significativas de población inmigrante (AE-INMG).

La metodología detallada completa puede consultarse en:

https://apps.fomento.gob.es/BarriosVulnerables/static/adjunto/Sintesis_metodologica_general_catalogo_bbvv.pdf

Datos sociodemográficos (Censo 2011)	Sección censal 2800601014		AE-INMG 2800602	
	Valores absolutos	%	Valores absolutos	%
Población total	1.710		6.215	
Población nacida en el extranjero total	375	21,93	1.440	23,17
Población nacida en el extranjero (excepto UE-15)	360	21,05	1.345	21,64

	Sección	AE-INMG	Municipio	Comunidad Autónoma	España
INDICADOR DE INMIGRACIÓN (I-INMG)	21,05	21,64	15,04	14,60	9,99
INDICADORES BÁSICOS DE VULNERABILIDAD URBANA (IBVU) (4)					
IBVU Estudios (5)	11,63	13,40	7,12	7,69	10,92
IBVU Vivienda (6)	0,00	0,81	7,05	4,40	6,99
IBVU Paro (7)	36,95	28,20	20,91	23,12	29,64

(4) Además del Indicador de Inmigración (I-INMG) se ofrecen los valores de los 3 Indicadores Básicos de Vulnerabilidad Urbana (IBVU) para poder analizar la situación de cada sección censal y AE-INMG en relación con los valores de referencia de vulnerabilidad para estos 3 indicadores.

(5) IBVU Estudios: Porcentaje de población analfabeta y sin estudios de 16 años o más, sobre el total de población de 16 años o más. Valor de referencia de vulnerabilidad (2011): 16,38%.

(6) IBVU Vivienda: Porcentaje de viviendas familiares (principales, secundarias, vacías) en edificios en estado en estado ruinoso, malo o deficiente, sobre el total de viviendas familiares (principales, secundarias, vacías). Valor de referencia de vulnerabilidad (2011): 17,50 %.

(7) IBVU Paro: Porcentaje de la población de 16 años o más en situación de paro, respecto al total de población activa de 16 años o más. Valor de referencia de vulnerabilidad (2011): 42,33 %.

Definiciones

ÁREA ESTADÍSTICA CON CONCENTRACIONES SIGNIFICATIVAS DE POBLACIÓN INMIGRANTE (AE-INMG)

Agrupación de secciones censales colindantes y de cierta homogeneidad urbanística, de entre 3.500 y 15.000 habitantes en las que el valor de Indicador de Inmigración (I-INMG) del conjunto supera el valor establecido como referencia (20%).

INDICADOR DE INMIGRACIÓN (I-INMG)

Porcentaje de población nacida en países no pertenecientes a la UE-14, respecto a la población total. Se calcula restando al número total de nacidos en el extranjero, los nacidos en los países de la UE-14: Alemania; Austria; Bélgica; Dinamarca; Finlandia; Francia; Reino Unido; Grecia; Irlanda; Italia; Luxemburgo; Países Bajos; Portugal; y Suecia.

Síntesis Metodológica

El cuerpo de estudio del Catálogo de Barrios Vulnerables de 2011 sigue el criterio establecido en los Catálogos anteriores: centrándose en los municipios mayores de 50.000 habitantes y capitales de provincia. Los trabajos del Catálogo de 2011, siguen la misma metodología que los de 1991, 2001, y 2006, con la única particularidad de que sólo identifican las Áreas Estadísticas Vulnerables, sin realizar el análisis urbanístico detallado que permitía identificar a partir de ellas los Barrios Vulnerables. En el Catálogo de 2011 se han delimitado AE-INMG (Área Estadística con concentraciones significativas de población inmigrante) y AEV (Áreas Estadísticas Vulnerables según los 3 Indicadores Básicos de Vulnerabilidad Urbana: IBVU Estudios, IBVU Vivienda o IBVU Paro). Estas delimitaciones son independientes y pueden superponerse para su análisis en el Visor del Catálogo.

En el caso del Indicador de Inmigración (I-INMG), para el desarrollo del estudio de 2011 se ha partido del análisis de la evolución de los Barrios con concentraciones significativas de población inmigrante identificados previamente en el año 2006, viendo primero si seguían o no cumpliendo esta condición en el año 2011. Posteriormente, se han identificado las nuevas Áreas Estadísticas con concentraciones significativas de población inmigrante (AE-INMG) no coincidentes con Barrios identificados en el Catálogo de 2006, incluyendo también las ciudades que no contaban con Barrios de este tipo en el año 2006.

Una vez identificadas las secciones censales que en 2011 superan los umbrales de referencia del Indicador de Inmigración (I-INMG), se procede a agrupar estas secciones en Áreas Estadísticas con concentraciones significativas de población inmigrante (AE-INMG).

La metodología detallada completa puede consultarse en:

https://apps.fomento.gob.es/BarriosVulnerables/static/adjunto/Sintesis_metodologica_general_catalogo_bbvv.pdf

Datos sociodemográficos (Censo 2011)	Sección censal 2800601015		AE-INMG 2800602	
	Valores absolutos	%	Valores absolutos	%
Población total	2.160		6.215	
Población nacida en el extranjero total	670	31,02	1.440	23,17
Población nacida en el extranjero (excepto UE-15)	665	30,79	1.345	21,64

	Sección	AE-INMG	Municipio	Comunidad Autónoma	España
INDICADOR DE INMIGRACIÓN (I-INMG)	30,79	21,64	15,04	14,60	9,99
INDICADORES BÁSICOS DE VULNERABILIDAD URBANA (IBVU) (4)					
IBVU Estudios (5)	12,70	13,40	7,12	7,69	10,92
IBVU Vivienda (6)	2,61	0,81	7,05	4,40	6,99
IBVU Paro (7)	31,25	28,20	20,91	23,12	29,64

(4) Además del Indicador de Inmigración (I-INMG) se ofrecen los valores de los 3 Indicadores Básicos de Vulnerabilidad Urbana (IBVU) para poder analizar la situación de cada sección censal y AE-INMG en relación con los valores de referencia de vulnerabilidad para estos 3 indicadores.

(5) IBVU Estudios: Porcentaje de población analfabeta y sin estudios de 16 años o más, sobre el total de población de 16 años o más. Valor de referencia de vulnerabilidad (2011): 16,38%.

(6) IBVU Vivienda: Porcentaje de viviendas familiares (principales, secundarias, vacías) en edificios en estado en estado ruinoso, malo o deficiente, sobre el total de viviendas familiares (principales, secundarias, vacías). Valor de referencia de vulnerabilidad (2011): 17,50 %.

(7) IBVU Paro: Porcentaje de la población de 16 años o más en situación de paro, respecto al total de población activa de 16 años o más. Valor de referencia de vulnerabilidad (2011): 42,33 %.

Definiciones

ÁREA ESTADÍSTICA CON CONCENTRACIONES SIGNIFICATIVAS DE POBLACIÓN INMIGRANTE (AE-INMG)

Agrupación de secciones censales colindantes y de cierta homogeneidad urbanística, de entre 3.500 y 15.000 habitantes en las que el valor de Indicador de Inmigración (I-INMG) del conjunto supera el valor establecido como referencia (20%).

INDICADOR DE INMIGRACIÓN (I-INMG)

Porcentaje de población nacida en países no pertenecientes a la UE-14, respecto a la población total. Se calcula restando al número total de nacidos en el extranjero, los nacidos en los países de la UE-14: Alemania; Austria; Bélgica; Dinamarca; Finlandia; Francia; Reino Unido; Grecia; Irlanda; Italia; Luxemburgo; Países Bajos; Portugal; y Suecia.

Síntesis Metodológica

El cuerpo de estudio del Catálogo de Barrios Vulnerables de 2011 sigue el criterio establecido en los Catálogos anteriores: centrándose en los municipios mayores de 50.000 habitantes y capitales de provincia. Los trabajos del Catálogo de 2011, siguen la misma metodología que los de 1991, 2001, y 2006, con la única particularidad de que sólo identifican las Áreas Estadísticas Vulnerables, sin realizar el análisis urbanístico detallado que permitía identificar a partir de ellas los Barrios Vulnerables. En el Catálogo de 2011 se han delimitado AE-INMG (Área Estadística con concentraciones significativas de población inmigrante) y AEV (Áreas Estadísticas Vulnerables según los 3 Indicadores Básicos de Vulnerabilidad Urbana: IBVU Estudios, IBVU Vivienda o IBVU Paro). Estas delimitaciones son independientes y pueden superponerse para su análisis en el Visor del Catálogo.

En el caso del Indicador de Inmigración (I-INMG), para el desarrollo del estudio de 2011 se ha partido del análisis de la evolución de los Barrios con concentraciones significativas de población inmigrante identificados previamente en el año 2006, viendo primero si seguían o no cumpliendo esta condición en el año 2011. Posteriormente, se han identificado las nuevas Áreas Estadísticas con concentraciones significativas de población inmigrante (AE-INMG) no coincidentes con Barrios identificados en el Catálogo de 2006, incluyendo también las ciudades que no contaban con Barrios de este tipo en el año 2006.

Una vez identificadas las secciones censales que en 2011 superan los umbrales de referencia del Indicador de Inmigración (I-INMG), se procede a agrupar estas secciones en Áreas Estadísticas con concentraciones significativas de población inmigrante (AE-INMG).

La metodología detallada completa puede consultarse en:

https://apps.fomento.gob.es/BarriosVulnerables/static/adjunto/Sintesis_metodologica_general_catalogo_bbvv.pdf

Datos sociodemográficos (Censo 2011)	Sección censal 2800601017		AE-INMG 2800602	
	Valores absolutos	%	Valores absolutos	%
Población total	1.095		6.215	
Población nacida en el extranjero total	320	29,22	1.440	23,17
Población nacida en el extranjero (excepto UE-15)	320	29,22	1.345	21,64

	Sección	AE-INMG	Municipio	Comunidad Autónoma	España
INDICADOR DE INMIGRACIÓN (I-INMG)	29,22	21,64	15,04	14,60	9,99
INDICADORES BÁSICOS DE VULNERABILIDAD URBANA (IBVU) (4)					
IBVU Estudios (5)	9,78	13,40	7,12	7,69	10,92
IBVU Vivienda (6)	0,00	0,81	7,05	4,40	6,99
IBVU Paro (7)	11,29	28,20	20,91	23,12	29,64

(4) Además del Indicador de Inmigración (I-INMG) se ofrecen los valores de los 3 Indicadores Básicos de Vulnerabilidad Urbana (IBVU) para poder analizar la situación de cada sección censal y AE-INMG en relación con los valores de referencia de vulnerabilidad para estos 3 indicadores.

(5) IBVU Estudios: Porcentaje de población analfabeta y sin estudios de 16 años o más, sobre el total de población de 16 años o más. Valor de referencia de vulnerabilidad (2011): 16,38%.

(6) IBVU Vivienda: Porcentaje de viviendas familiares (principales, secundarias, vacías) en edificios en estado en estado ruinoso, malo o deficiente, sobre el total de viviendas familiares (principales, secundarias, vacías). Valor de referencia de vulnerabilidad (2011): 17,50 %.

(7) IBVU Paro: Porcentaje de la población de 16 años o más en situación de paro, respecto al total de población activa de 16 años o más. Valor de referencia de vulnerabilidad (2011): 42,33 %.

Definiciones

ÁREA ESTADÍSTICA CON CONCENTRACIONES SIGNIFICATIVAS DE POBLACIÓN INMIGRANTE (AE-INMG)

Agrupación de secciones censales colindantes y de cierta homogeneidad urbanística, de entre 3.500 y 15.000 habitantes en las que el valor de Indicador de Inmigración (I-INMG) del conjunto supera el valor establecido como referencia (20%).

INDICADOR DE INMIGRACIÓN (I-INMG)

Porcentaje de población nacida en países no pertenecientes a la UE-14, respecto a la población total. Se calcula restando al número total de nacidos en el extranjero, los nacidos en los países de la UE-14: Alemania; Austria; Bélgica; Dinamarca; Finlandia; Francia; Reino Unido; Grecia; Irlanda; Italia; Luxemburgo; Países Bajos; Portugal; y Suecia.

Síntesis Metodológica

El cuerpo de estudio del Catálogo de Barrios Vulnerables de 2011 sigue el criterio establecido en los Catálogos anteriores: centrándose en los municipios mayores de 50.000 habitantes y capitales de provincia. Los trabajos del Catálogo de 2011, siguen la misma metodología que los de 1991, 2001, y 2006, con la única particularidad de que sólo identifican las Áreas Estadísticas Vulnerables, sin realizar el análisis urbanístico detallado que permitía identificar a partir de ellas los Barrios Vulnerables. En el Catálogo de 2011 se han delimitado AE-INMG (Área Estadística con concentraciones significativas de población inmigrante) y AEV (Áreas Estadísticas Vulnerables según los 3 Indicadores Básicos de Vulnerabilidad Urbana: IBVU Estudios, IBVU Vivienda o IBVU Paro). Estas delimitaciones son independientes y pueden superponerse para su análisis en el Visor del Catálogo.

En el caso del Indicador de Inmigración (I-INMG), para el desarrollo del estudio de 2011 se ha partido del análisis de la evolución de los Barrios con concentraciones significativas de población inmigrante identificados previamente en el año 2006, viendo primero si seguían o no cumpliendo esta condición en el año 2011. Posteriormente, se han identificado las nuevas Áreas Estadísticas con concentraciones significativas de población inmigrante (AE-INMG) no coincidentes con Barrios identificados en el Catálogo de 2006, incluyendo también las ciudades que no contaban con Barrios de este tipo en el año 2006.

Una vez identificadas las secciones censales que en 2011 superan los umbrales de referencia del Indicador de Inmigración (I-INMG), se procede a agrupar estas secciones en Áreas Estadísticas con concentraciones significativas de población inmigrante (AE-INMG).

La metodología detallada completa puede consultarse en:

https://apps.fomento.gob.es/BarriosVulnerables/static/adjunto/Sintesis_metodologica_general_catalogo_bbvv.pdf



Localización en detalle del AE-INMG

Datos básicos del AE-INMG (1)

Población total	5.345
Población nacida en el extranjero total	1.635
Población nacida en el extranjero (excepto UE-15)	1.145
Densidad población (hab/Km²)	10.911,70
Superficie (ha)	48,98
Nº de secciones censales	2



Localización del AE-INMG dentro del término municipal

	Valor del AE-INMG	Valor de referencia (2)
INDICADOR DE INMIGRACIÓN (I-INMG) (3)	**21,42 %**	20,00%

(1) Área Estadística con concentraciones significativas de población inmigrante (AE-INMG)

(2) Valor que se ha tomado como referencia para este estudio

(3) Indicador de Inmigración: (I-INMG): Porcentaje de población nacida en países no pertenecientes a la UE-14, respecto a la población total. Se calcula restando al número total de nacidos en el extranjero, los nacidos en los países de la UE-14: Alemania; Austria; Bélgica; Dinamarca; Finlandia; Francia; Reino Unido; Grecia; Irlanda; Italia; Luxemburgo; Países Bajos; Portugal; y Suecia.

Datos sociodemográficos (Censo 2011)	Sección censal 2800601034		AE-INMG 2800603	
	Valores absolutos	%	Valores absolutos	%
Población total	2.520		5.345	
Población nacida en el extranjero total	605	24,01	1.635	30,59
Población nacida en el extranjero (excepto UE-15)	605	24,01	1.145	21,42

	Sección	AE-INMG	Municipio	Comunidad Autónoma	España
INDICADOR DE INMIGRACIÓN (I-INMG)	24,01	21,42	15,04	14,60	9,99
INDICADORES BÁSICOS DE VULNERABILIDAD URBANA (IBVU) (4)					
IBVU Estudios (5)	0,61	1,79	7,12	7,69	10,92
IBVU Vivienda (6)	1,50	2,38	7,05	4,40	6,99
IBVU Paro (7)	16,73	16,48	20,91	23,12	29,64

(4) Además del Indicador de Inmigración (I-INMG) se ofrecen los valores de los 3 Indicadores Básicos de Vulnerabilidad Urbana (IBVU) para poder analizar la situación de cada sección censal y AE-INMG en relación con los valores de referencia de vulnerabilidad para estos 3 indicadores.

(5) IBVU Estudios: Porcentaje de población analfabeta y sin estudios de 16 años o más, sobre el total de población de 16 años o más. Valor de referencia de vulnerabilidad (2011): 16,38%.

(6) IBVU Vivienda: Porcentaje de viviendas familiares (principales, secundarias, vacías) en edificios en estado en estado ruinoso, malo o deficiente, sobre el total de viviendas familiares (principales, secundarias, vacías). Valor de referencia de vulnerabilidad (2011): 17,50 %.

(7) IBVU Paro: Porcentaje de la población de 16 años o más en situación de paro, respecto al total de población activa de 16 años o más. Valor de referencia de vulnerabilidad (2011): 42,33 %.

Definiciones

ÁREA ESTADÍSTICA CON CONCENTRACIONES SIGNIFICATIVAS DE POBLACIÓN INMIGRANTE (AE-INMG)

Agrupación de secciones censales colindantes y de cierta homogeneidad urbanística, de entre 3.500 y 15.000 habitantes en las que el valor de Indicador de Inmigración (I-INMG) del conjunto supera el valor establecido como referencia (20%).

INDICADOR DE INMIGRACIÓN (I-INMG)

Porcentaje de población nacida en países no pertenecientes a la UE-14, respecto a la población total. Se calcula restando al número total de nacidos en el extranjero, los nacidos en los países de la UE-14: Alemania; Austria; Bélgica; Dinamarca; Finlandia; Francia; Reino Unido; Grecia; Irlanda; Italia; Luxemburgo; Países Bajos; Portugal; y Suecia.

Síntesis Metodológica

El cuerpo de estudio del Catálogo de Barrios Vulnerables de 2011 sigue el criterio establecido en los Catálogos anteriores: centrándose en los municipios mayores de 50.000 habitantes y capitales de provincia. Los trabajos del Catálogo de 2011, siguen la misma metodología que los de 1991, 2001, y 2006, con la única particularidad de que sólo identifican las Áreas Estadísticas Vulnerables, sin realizar el análisis urbanístico detallado que permitía identificar a partir de ellas los Barrios Vulnerables. En el Catálogo de 2011 se han delimitado AE-INMG (Área Estadística con concentraciones significativas de población inmigrante) y AEV (Áreas Estadísticas Vulnerables según los 3 Indicadores Básicos de Vulnerabilidad Urbana: IBVU Estudios, IBVU Vivienda o IBVU Paro). Estas delimitaciones son independientes y pueden superponerse para su análisis en el Visor del Catálogo.

En el caso del Indicador de Inmigración (I-INMG), para el desarrollo del estudio de 2011 se ha partido del análisis de la evolución de los Barrios con concentraciones significativas de población inmigrante identificados previamente en el año 2006, viendo primero si seguían o no cumpliendo esta condición en el año 2011. Posteriormente, se han identificado las nuevas Áreas Estadísticas con concentraciones significativas de población inmigrante (AE-INMG) no coincidentes con Barrios identificados en el Catálogo de 2006, incluyendo también las ciudades que no contaban con Barrios de este tipo en el año 2006.

Una vez identificadas las secciones censales que en 2011 superan los umbrales de referencia del Indicador de Inmigración (I-INMG), se procede a agrupar estas secciones en Áreas Estadísticas con concentraciones significativas de población inmigrante (AE-INMG).

La metodología detallada completa puede consultarse en:

https://apps.fomento.gob.es/BarriosVulnerables/static/adjunto/Sintesis_metodologica_general_catalogo_bbvv.pdf

Datos sociodemográficos (Censo 2011)	Sección censal 2800601041		AE-INMG 2800603	
	Valores absolutos	%	Valores absolutos	%
Población total	2.825		5.345	
Población nacida en el extranjero total	1.030	36,46	1.635	30,59
Población nacida en el extranjero (excepto UE-15)	540	19,12	1.145	21,42

	Sección	AE-INMG	Municipio	Comunidad Autónoma	España
INDICADOR DE INMIGRACIÓN (I-INMG)	19,12	21,42	15,04	14,60	9,99
INDICADORES BÁSICOS DE VULNERABILIDAD URBANA (IBVU) (4)					
IBVU Estudios (5)	2,64	1,79	7,12	7,69	10,92
IBVU Vivienda (6)	2,96	2,38	7,05	4,40	6,99
IBVU Paro (7)	16,25	16,48	20,91	23,12	29,64

(4) Además del Indicador de Inmigración (I-INMG) se ofrecen los valores de los 3 Indicadores Básicos de Vulnerabilidad Urbana (IBVU) para poder analizar la situación de cada sección censal y AE-INMG en relación con los valores de referencia de vulnerabilidad para estos 3 indicadores.

(5) IBVU Estudios: Porcentaje de población analfabeta y sin estudios de 16 años o más, sobre el total de población de 16 años o más. Valor de referencia de vulnerabilidad (2011): 16,38%.

(6) IBVU Vivienda: Porcentaje de viviendas familiares (principales, secundarias, vacías) en edificios en estado en estado ruinoso, malo o deficiente, sobre el total de viviendas familiares (principales, secundarias, vacías). Valor de referencia de vulnerabilidad (2011): 17,50 %.

(7) IBVU Paro: Porcentaje de la población de 16 años o más en situación de paro, respecto al total de población activa de 16 años o más. Valor de referencia de vulnerabilidad (2011): 42,33 %.

Definiciones

ÁREA ESTADÍSTICA CON CONCENTRACIONES SIGNIFICATIVAS DE POBLACIÓN INMIGRANTE (AE-INMG)

Agrupación de secciones censales colindantes y de cierta homogeneidad urbanística, de entre 3.500 y 15.000 habitantes en las que el valor de Indicador de Inmigración (I-INMG) del conjunto supera el valor establecido como referencia (20%).

INDICADOR DE INMIGRACIÓN (I-INMG)

Porcentaje de población nacida en países no pertenecientes a la UE-14, respecto a la población total. Se calcula restando al número total de nacidos en el extranjero, los nacidos en los países de la UE-14: Alemania; Austria; Bélgica; Dinamarca; Finlandia; Francia; Reino Unido; Grecia; Irlanda; Italia; Luxemburgo; Países Bajos; Portugal; y Suecia.

Síntesis Metodológica

El cuerpo de estudio del Catálogo de Barrios Vulnerables de 2011 sigue el criterio establecido en los Catálogos anteriores: centrándose en los municipios mayores de 50.000 habitantes y capitales de provincia. Los trabajos del Catálogo de 2011, siguen la misma metodología que los de 1991, 2001, y 2006, con la única particularidad de que sólo identifican las Áreas Estadísticas Vulnerables, sin realizar el análisis urbanístico detallado que permitía identificar a partir de ellas los Barrios Vulnerables. En el Catálogo de 2011 se han delimitado AE-INMG (Área Estadística con concentraciones significativas de población inmigrante) y AEV (Áreas Estadísticas Vulnerables según los 3 Indicadores Básicos de Vulnerabilidad Urbana: IBVU Estudios, IBVU Vivienda o IBVU Paro). Estas delimitaciones son independientes y pueden superponerse para su análisis en el Visor del Catálogo.

En el caso del Indicador de Inmigración (I-INMG), para el desarrollo del estudio de 2011 se ha partido del análisis de la evolución de los Barrios con concentraciones significativas de población inmigrante identificados previamente en el año 2006, viendo primero si seguían o no cumpliendo esta condición en el año 2011. Posteriormente, se han identificado las nuevas Áreas Estadísticas con concentraciones significativas de población inmigrante (AE-INMG) no coincidentes con Barrios identificados en el Catálogo de 2006, incluyendo también las ciudades que no contaban con Barrios de este tipo en el año 2006.

Una vez identificadas las secciones censales que en 2011 superan los umbrales de referencia del Indicador de Inmigración (I-INMG), se procede a agrupar estas secciones en Áreas Estadísticas con concentraciones significativas de población inmigrante (AE-INMG).

La metodología detallada completa puede consultarse en:

https://apps.fomento.gob.es/BarriosVulnerables/static/adjunto/Sintesis_metodologica_general_catalogo_bbvv.pdf

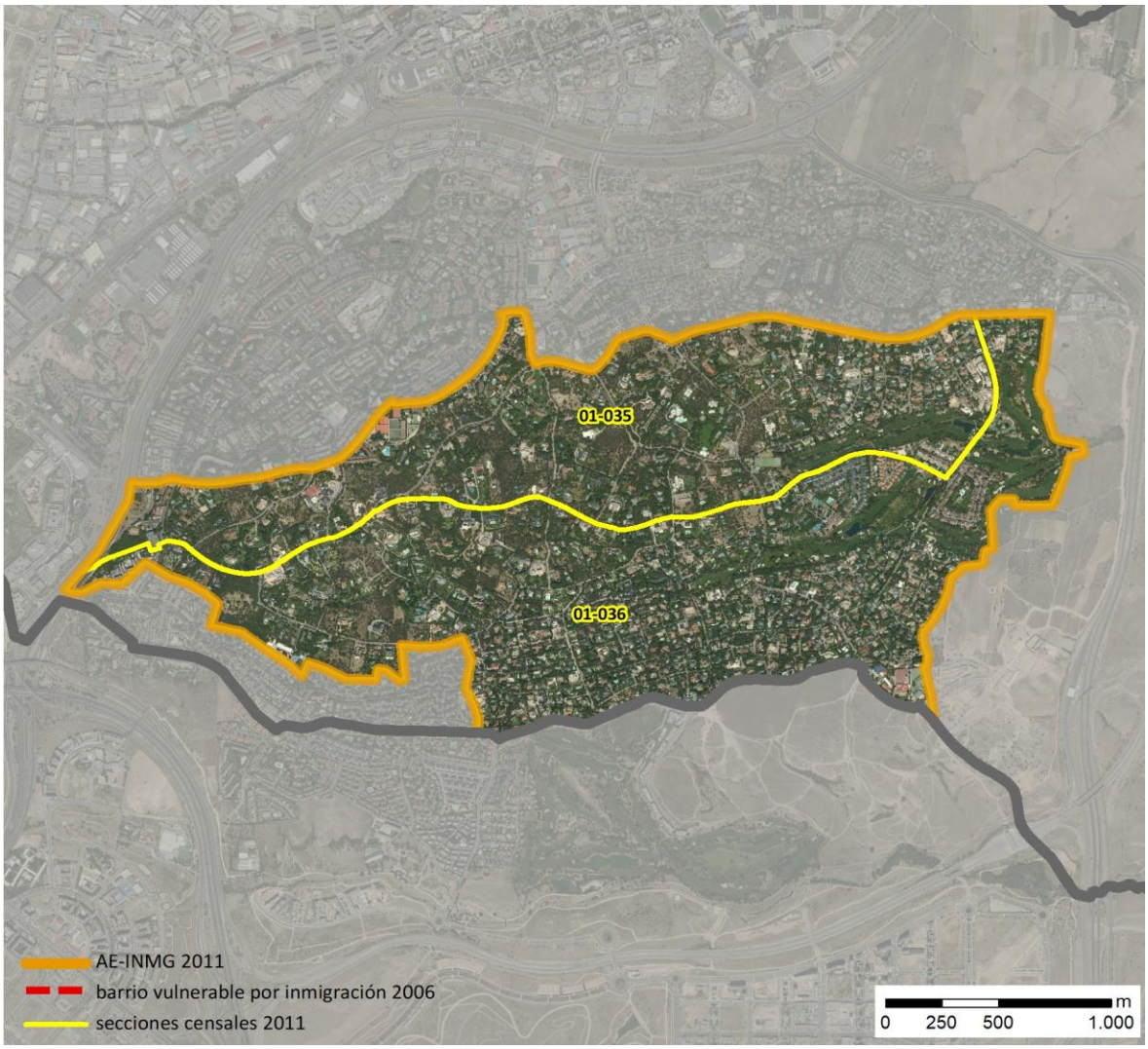

Localización en detalle del AE-INMG

Datos básicos del AE-INMG (1)

Población total	2.630
Población nacida en el extranjero total	790
Población nacida en el extranjero (excepto UE-15)	690
Densidad población (hab/Km²)	500,56
Superficie (ha)	525,41
Nº de secciones censales	2

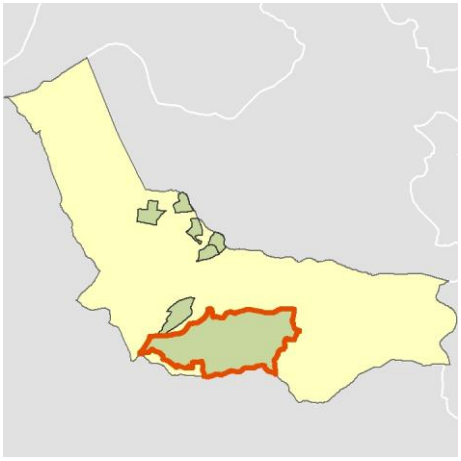

Localización del AE-INMG dentro del término municipal

	Valor del AE-INMG	Valor de referencia (2)
INDICADOR DE INMIGRACIÓN (I-INMG) (3)	**26,24 %**	20,00%

(1) Área Estadística con concentraciones significativas de población inmigrante (AE-INMG)

(2) Valor que se ha tomado como referencia para este estudio

(3) Indicador de Inmigración: (I-INMG): Porcentaje de población nacida en países no pertenecientes a la UE-14, respecto a la población total. Se calcula restando al número total de nacidos en el extranjero, los nacidos en los países de la UE-14: Alemania; Austria; Bélgica; Dinamarca; Finlandia; Francia; Reino Unido; Grecia; Irlanda; Italia; Luxemburgo; Países Bajos; Portugal; y Suecia.

Datos sociodemográficos (Censo 2011)	Sección censal 2800601035 Valores absolutos	Sección censal 2800601035 %	AE-INMG 2800604 Valores absolutos	AE-INMG 2800604 %
Población total	430		2.630	
Población nacida en el extranjero total	150	34,88	790	30,04
Población nacida en el extranjero (excepto UE-15)	150	34,88	690	26,24

	Sección	AE-INMG	Municipio	Comunidad Autónoma	España
INDICADOR DE INMIGRACIÓN (I-INMG)	34,88	26,24	15,04	14,60	9,99
INDICADORES BÁSICOS DE VULNERABILIDAD URBANA (IBVU) (4)					
IBVU Estudios (5)	6,49	2,40	7,12	7,69	10,92
IBVU Vivienda (6)	0,00	2,31	7,05	4,40	6,99
IBVU Paro (7)	0,00	14,34	20,91	23,12	29,64

(4) Además del Indicador de Inmigración (I-INMG) se ofrecen los valores de los 3 Indicadores Básicos de Vulnerabilidad Urbana (IBVU) para poder analizar la situación de cada sección censal y AE-INMG en relación con los valores de referencia de vulnerabilidad para estos 3 indicadores.

(5) IBVU Estudios: Porcentaje de población analfabeta y sin estudios de 16 años o más, sobre el total de población de 16 años o más. Valor de referencia de vulnerabilidad (2011): 16,38%.

(6) IBVU Vivienda: Porcentaje de viviendas familiares (principales, secundarias, vacías) en edificios en estado en estado ruinoso, malo o deficiente, sobre el total de viviendas familiares (principales, secundarias, vacías). Valor de referencia de vulnerabilidad (2011): 17,50 %.

(7) IBVU Paro: Porcentaje de la población de 16 años o más en situación de paro, respecto al total de población activa de 16 años o más. Valor de referencia de vulnerabilidad (2011): 42,33 %.

Definiciones

ÁREA ESTADÍSTICA CON CONCENTRACIONES SIGNIFICATIVAS DE POBLACIÓN INMIGRANTE (AE-INMG)

Agrupación de secciones censales colindantes y de cierta homogeneidad urbanística, de entre 3.500 y 15.000 habitantes en las que el valor de Indicador de Inmigración (I-INMG) del conjunto supera el valor establecido como referencia (20%).

INDICADOR DE INMIGRACIÓN (I-INMG)

Porcentaje de población nacida en países no pertenecientes a la UE-14, respecto a la población total. Se calcula restando al número total de nacidos en el extranjero, los nacidos en los países de la UE-14: Alemania; Austria; Bélgica; Dinamarca; Finlandia; Francia; Reino Unido; Grecia; Irlanda; Italia; Luxemburgo; Países Bajos; Portugal; y Suecia.

Síntesis Metodológica

El cuerpo de estudio del Catálogo de Barrios Vulnerables de 2011 sigue el criterio establecido en los Catálogos anteriores: centrándose en los municipios mayores de 50.000 habitantes y capitales de provincia. Los trabajos del Catálogo de 2011, siguen la misma metodología que los de 1991, 2001, y 2006, con la única particularidad de que sólo identifican las Áreas Estadísticas Vulnerables, sin realizar el análisis urbanístico detallado que permitía identificar a partir de ellas los Barrios Vulnerables. En el Catálogo de 2011 se han delimitado AE-INMG (Área Estadística con concentraciones significativas de población inmigrante) y AEV (Áreas Estadísticas Vulnerables según los 3 Indicadores Básicos de Vulnerabilidad Urbana: IBVU Estudios, IBVU Vivienda o IBVU Paro). Estas delimitaciones son independientes y pueden superponerse para su análisis en el Visor del Catálogo.

En el caso del Indicador de Inmigración (I-INMG), para el desarrollo del estudio de 2011 se ha partido del análisis de la evolución de los Barrios con concentraciones significativas de población inmigrante identificados previamente en el año 2006, viendo primero si seguían o no cumpliendo esta condición en el año 2011. Posteriormente, se han identificado las nuevas Áreas Estadísticas con concentraciones significativas de población inmigrante (AE-INMG) no coincidentes con Barrios identificados en el Catálogo de 2006, incluyendo también las ciudades que no contaban con Barrios de este tipo en el año 2006.

Una vez identificadas las secciones censales que en 2011 superan los umbrales de referencia del Indicador de Inmigración (I-INMG), se procede a agrupar estas secciones en Áreas Estadísticas con concentraciones significativas de población inmigrante (AE-INMG).

La metodología detallada completa puede consultarse en:

https://apps.fomento.gob.es/BarriosVulnerables/static/adjunto/Sintesis_metodologica_general_catalogo_bbvv.pdf

Datos sociodemográficos (Censo 2011)	Sección censal 2800601036 Valores absolutos	%	AE-INMG 2800604 Valores absolutos	%
Población total	2.200		2.630	
Población nacida en el extranjero total	640	29,09	790	30,04
Población nacida en el extranjero (excepto UE-15)	540	24,55	690	26,24

	Sección	AE-INMG	Municipio	Comunidad Autónoma	España
INDICADOR DE INMIGRACIÓN (I-INMG)	24,55	26,24	15,04	14,60	9,99
INDICADORES BÁSICOS DE VULNERABILIDAD URBANA (IBVU) (4)					
IBVU Estudios (5)	1,57	2,40	7,12	7,69	10,92
IBVU Vivienda (6)	3,03	2,31	7,05	4,40	6,99
IBVU Paro (7)	16,14	14,34	20,91	23,12	29,64

(4) Además del Indicador de Inmigración (I-INMG) se ofrecen los valores de los 3 Indicadores Básicos de Vulnerabilidad Urbana (IBVU) para poder analizar la situación de cada sección censal y AE-INMG en relación con los valores de referencia de vulnerabilidad para estos 3 indicadores.

(5) IBVU Estudios: Porcentaje de población analfabeta y sin estudios de 16 años o más, sobre el total de población de 16 años o más. Valor de referencia de vulnerabilidad (2011): 16,38%.

(6) IBVU Vivienda: Porcentaje de viviendas familiares (principales, secundarias, vacías) en edificios en estado en estado ruinoso, malo o deficiente, sobre el total de viviendas familiares (principales, secundarias, vacías). Valor de referencia de vulnerabilidad (2011): 17,50 %.

(7) IBVU Paro: Porcentaje de la población de 16 años o más en situación de paro, respecto al total de población activa de 16 años o más. Valor de referencia de vulnerabilidad (2011): 42,33 %.

Definiciones

ÁREA ESTADÍSTICA CON CONCENTRACIONES SIGNIFICATIVAS DE POBLACIÓN INMIGRANTE (AE-INMG)

Agrupación de secciones censales colindantes y de cierta homogeneidad urbanística, de entre 3.500 y 15.000 habitantes en las que el valor de Indicador de Inmigración (I-INMG) del conjunto supera el valor establecido como referencia (20%).

INDICADOR DE INMIGRACIÓN (I-INMG)

Porcentaje de población nacida en países no pertenecientes a la UE-14, respecto a la población total. Se calcula restando al número total de nacidos en el extranjero, los nacidos en los países de la UE-14: Alemania; Austria; Bélgica; Dinamarca; Finlandia; Francia; Reino Unido; Grecia; Irlanda; Italia; Luxemburgo; Países Bajos; Portugal; y Suecia.

Síntesis Metodológica

El cuerpo de estudio del Catálogo de Barrios Vulnerables de 2011 sigue el criterio establecido en los Catálogos anteriores: centrándose en los municipios mayores de 50.000 habitantes y capitales de provincia. Los trabajos del Catálogo de 2011, siguen la misma metodología que los de 1991, 2001, y 2006, con la única particularidad de que sólo identifican las Áreas Estadísticas Vulnerables, sin realizar el análisis urbanístico detallado que permitía identificar a partir de ellas los Barrios Vulnerables. En el Catálogo de 2011 se han delimitado AE-INMG (Área Estadística con concentraciones significativas de población inmigrante) y AEV (Áreas Estadísticas Vulnerables según los 3 Indicadores Básicos de Vulnerabilidad Urbana: IBVU Estudios, IBVU Vivienda o IBVU Paro). Estas delimitaciones son independientes y pueden superponerse para su análisis en el Visor del Catálogo.

En el caso del Indicador de Inmigración (I-INMG), para el desarrollo del estudio de 2011 se ha partido del análisis de la evolución de los Barrios con concentraciones significativas de población inmigrante identificados previamente en el año 2006, viendo primero si seguían o no cumpliendo esta condición en el año 2011. Posteriormente, se han identificado las nuevas Áreas Estadísticas con concentraciones significativas de población inmigrante (AE-INMG) no coincidentes con Barrios identificados en el Catálogo de 2006, incluyendo también las ciudades que no contaban con Barrios de este tipo en el año 2006.

Una vez identificadas las secciones censales que en 2011 superan los umbrales de referencia del Indicador de Inmigración (I-INMG), se procede a agrupar estas secciones en Áreas Estadísticas con concentraciones significativas de población inmigrante (AE-INMG).

La metodología detallada completa puede consultarse en:

https://apps.fomento.gob.es/BarriosVulnerables/static/adjunto/Sintesis_metodologica_general_catalogo_bbvv.pdf



Localización en detalle del AE-INMG

Datos básicos del AE-INMG (1)

Población total	6.410
Población nacida en el extranjero total	1.435
Población nacida en el extranjero (excepto UE-15)	1.340
Densidad población (hab/Km²)	31.482,56
Superficie (ha)	20,36
Nº de secciones censales	3

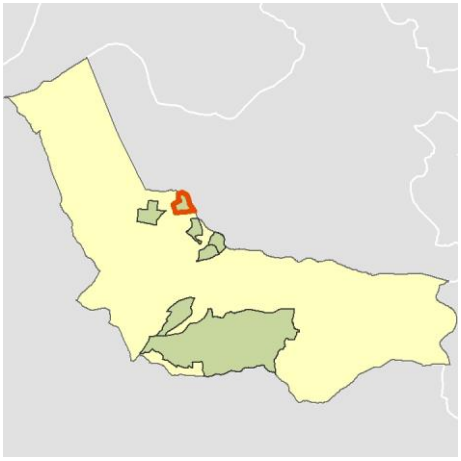

Localización del AE-INMG dentro del término municipal

	Valor del AE-INMG	Valor de referencia (2)
INDICADOR DE INMIGRACIÓN (I-INMG) (3)	**20,90 %**	20,00%

(1) Área Estadística con concentraciones significativas de población inmigrante (AE-INMG)

(2) Valor que se ha tomado como referencia para este estudio

(3) Indicador de Inmigración: (I-INMG): Porcentaje de población nacida en países no pertenecientes a la UE-14, respecto a la población total. Se calcula restando al número total de nacidos en el extranjero, los nacidos en los países de la UE-14: Alemania; Austria; Bélgica; Dinamarca; Finlandia; Francia; Reino Unido; Grecia; Irlanda; Italia; Luxemburgo; Países Bajos; Portugal; y Suecia.

Datos sociodemográficos (Censo 2011)	Sección censal 2800601038		AE-INMG 2800605	
	Valores absolutos	%	Valores absolutos	%
Población total	1.435		6.410	
Población nacida en el extranjero total	260	18,12	1.435	22,39
Población nacida en el extranjero (excepto UE-15)	260	18,12	1.340	20,90

	Sección	AE-INMG	Municipio	Comunidad Autónoma	España
INDICADOR DE INMIGRACIÓN (I-INMG)	18,12	20,90	15,04	14,60	9,99
INDICADORES BÁSICOS DE VULNERABILIDAD URBANA (IBVU) (4)					
IBVU Estudios (5)	4,20	5,80	7,12	7,69	10,92
IBVU Vivienda (6)	6,12	11,94	7,05	4,40	6,99
IBVU Paro (7)	15,26	24,02	20,91	23,12	29,64

(4) Además del Indicador de Inmigración (I-INMG) se ofrecen los valores de los 3 Indicadores Básicos de Vulnerabilidad Urbana (IBVU) para poder analizar la situación de cada sección censal y AE-INMG en relación con los valores de referencia de vulnerabilidad para estos 3 indicadores.

(5) IBVU Estudios: Porcentaje de población analfabeta y sin estudios de 16 años o más, sobre el total de población de 16 años o más. Valor de referencia de vulnerabilidad (2011): 16,38%.

(6) IBVU Vivienda: Porcentaje de viviendas familiares (principales, secundarias, vacías) en edificios en estado en estado ruinoso, malo o deficiente, sobre el total de viviendas familiares (principales, secundarias, vacías). Valor de referencia de vulnerabilidad (2011): 17,50 %.

(7) IBVU Paro: Porcentaje de la población de 16 años o más en situación de paro, respecto al total de población activa de 16 años o más. Valor de referencia de vulnerabilidad (2011): 42,33 %.

Definiciones

ÁREA ESTADÍSTICA CON CONCENTRACIONES SIGNIFICATIVAS DE POBLACIÓN INMIGRANTE (AE-INMG)

Agrupación de secciones censales colindantes y de cierta homogeneidad urbanística, de entre 3.500 y 15.000 habitantes en las que el valor de Indicador de Inmigración (I-INMG) del conjunto supera el valor establecido como referencia (20%).

INDICADOR DE INMIGRACIÓN (I-INMG)

Porcentaje de población nacida en países no pertenecientes a la UE-14, respecto a la población total. Se calcula restando al número total de nacidos en el extranjero, los nacidos en los países de la UE-14: Alemania; Austria; Bélgica; Dinamarca; Finlandia; Francia; Reino Unido; Grecia; Irlanda; Italia; Luxemburgo; Países Bajos; Portugal; y Suecia.

Síntesis Metodológica

El cuerpo de estudio del Catálogo de Barrios Vulnerables de 2011 sigue el criterio establecido en los Catálogos anteriores: centrándose en los municipios mayores de 50.000 habitantes y capitales de provincia. Los trabajos del Catálogo de 2011, siguen la misma metodología que los de 1991, 2001, y 2006, con la única particularidad de que sólo identifican las Áreas Estadísticas Vulnerables, sin realizar el análisis urbanístico detallado que permitía identificar a partir de ellas los Barrios Vulnerables. En el Catálogo de 2011 se han delimitado AE-INMG (Área Estadística con concentraciones significativas de población inmigrante) y AEV (Áreas Estadísticas Vulnerables según los 3 Indicadores Básicos de Vulnerabilidad Urbana: IBVU Estudios, IBVU Vivienda o IBVU Paro). Estas delimitaciones son independientes y pueden superponerse para su análisis en el Visor del Catálogo.

En el caso del Indicador de Inmigración (I-INMG), para el desarrollo del estudio de 2011 se ha partido del análisis de la evolución de los Barrios con concentraciones significativas de población inmigrante identificados previamente en el año 2006, viendo primero si seguían o no cumpliendo esta condición en el año 2011. Posteriormente, se han identificado las nuevas Áreas Estadísticas con concentraciones significativas de población inmigrante (AE-INMG) no coincidentes con Barrios identificados en el Catálogo de 2006, incluyendo también las ciudades que no contaban con Barrios de este tipo en el año 2006.

Una vez identificadas las secciones censales que en 2011 superan los umbrales de referencia del Indicador de Inmigración (I-INMG), se procede a agrupar estas secciones en Áreas Estadísticas con concentraciones significativas de población inmigrante (AE-INMG).

La metodología detallada completa puede consultarse en:

https://apps.fomento.gob.es/BarriosVulnerables/static/adjunto/Sintesis_metodologica_general_catalogo_bbvv.pdf

Datos sociodemográficos (Censo 2011)	Sección censal 2800601045		AE-INMG 2800605	
	Valores absolutos	%	Valores absolutos	%
Población total	2.675		6.410	
Población nacida en el extranjero total	595	22,24	1.435	22,39
Población nacida en el extranjero (excepto UE-15)	515	19,25	1.340	20,90

	Sección	AE-INMG	Municipio	Comunidad Autónoma	España
INDICADOR DE INMIGRACIÓN (I-INMG)	19,25	20,90	15,04	14,60	9,99
INDICADORES BÁSICOS DE VULNERABILIDAD URBANA (IBVU) (4)					
IBVU Estudios (5)	8,33	5,80	7,12	7,69	10,92
IBVU Vivienda (6)	25,00	11,94	7,05	4,40	6,99
IBVU Paro (7)	30,45	24,02	20,91	23,12	29,64

(4) Además del Indicador de Inmigración (I-INMG) se ofrecen los valores de los 3 Indicadores Básicos de Vulnerabilidad Urbana (IBVU) para poder analizar la situación de cada sección censal y AE-INMG en relación con los valores de referencia de vulnerabilidad para estos 3 indicadores.

(5) IBVU Estudios: Porcentaje de población analfabeta y sin estudios de 16 años o más, sobre el total de población de 16 años o más. Valor de referencia de vulnerabilidad (2011): 16,38%.

(6) IBVU Vivienda: Porcentaje de viviendas familiares (principales, secundarias, vacías) en edificios en estado en estado ruinoso, malo o deficiente, sobre el total de viviendas familiares (principales, secundarias, vacías). Valor de referencia de vulnerabilidad (2011): 17,50 %.

(7) IBVU Paro: Porcentaje de la población de 16 años o más en situación de paro, respecto al total de población activa de 16 años o más. Valor de referencia de vulnerabilidad (2011): 42,33 %.

Definiciones

ÁREA ESTADÍSTICA CON CONCENTRACIONES SIGNIFICATIVAS DE POBLACIÓN INMIGRANTE (AE-INMG)

Agrupación de secciones censales colindantes y de cierta homogeneidad urbanística, de entre 3.500 y 15.000 habitantes en las que el valor de Indicador de Inmigración (I-INMG) del conjunto supera el valor establecido como referencia (20%).

INDICADOR DE INMIGRACIÓN (I-INMG)

Porcentaje de población nacida en países no pertenecientes a la UE-14, respecto a la población total. Se calcula restando al número total de nacidos en el extranjero, los nacidos en los países de la UE-14: Alemania; Austria; Bélgica; Dinamarca; Finlandia; Francia; Reino Unido; Grecia; Irlanda; Italia; Luxemburgo; Países Bajos; Portugal; y Suecia.

Síntesis Metodológica

El cuerpo de estudio del Catálogo de Barrios Vulnerables de 2011 sigue el criterio establecido en los Catálogos anteriores: centrándose en los municipios mayores de 50.000 habitantes y capitales de provincia. Los trabajos del Catálogo de 2011, siguen la misma metodología que los de 1991, 2001, y 2006, con la única particularidad de que sólo identifican las Áreas Estadísticas Vulnerables, sin realizar el análisis urbanístico detallado que permitía identificar a partir de ellas los Barrios Vulnerables. En el Catálogo de 2011 se han delimitado AE-INMG (Área Estadística con concentraciones significativas de población inmigrante) y AEV (Áreas Estadísticas Vulnerables según los 3 Indicadores Básicos de Vulnerabilidad Urbana: IBVU Estudios, IBVU Vivienda o IBVU Paro). Estas delimitaciones son independientes y pueden superponerse para su análisis en el Visor del Catálogo.

En el caso del Indicador de Inmigración (I-INMG), para el desarrollo del estudio de 2011 se ha partido del análisis de la evolución de los Barrios con concentraciones significativas de población inmigrante identificados previamente en el año 2006, viendo primero si seguían o no cumpliendo esta condición en el año 2011. Posteriormente, se han identificado las nuevas Áreas Estadísticas con concentraciones significativas de población inmigrante (AE-INMG) no coincidentes con Barrios identificados en el Catálogo de 2006, incluyendo también las ciudades que no contaban con Barrios de este tipo en el año 2006.

Una vez identificadas las secciones censales que en 2011 superan los umbrales de referencia del Indicador de Inmigración (I-INMG), se procede a agrupar estas secciones en Áreas Estadísticas con concentraciones significativas de población inmigrante (AE-INMG).

La metodología detallada completa puede consultarse en:

https://apps.fomento.gob.es/BarriosVulnerables/static/adjunto/Sintesis_metodologica_general_catalogo_bbvv.pdf

Datos sociodemográficos (Censo 2011)	Sección censal 2800601049		AE-INMG 2800605	
	Valores absolutos	%	Valores absolutos	%
Población total	2.300		6.410	
Población nacida en el extranjero total	580	25,22	1.435	22,39
Población nacida en el extranjero (excepto UE-15)	565	24,57	1.340	20,90

	Sección	AE-INMG	Municipio	Comunidad Autónoma	España
INDICADOR DE INMIGRACIÓN (I-INMG)	24,57	20,90	15,04	14,60	9,99
INDICADORES BÁSICOS DE VULNERABILIDAD URBANA (IBVU) (4)					
IBVU Estudios (5)	3,95	5,80	7,12	7,69	10,92
IBVU Vivienda (6)	0,00	11,94	7,05	4,40	6,99
IBVU Paro (7)	22,14	24,02	20,91	23,12	29,64

(4) Además del Indicador de Inmigración (I-INMG) se ofrecen los valores de los 3 Indicadores Básicos de Vulnerabilidad Urbana (IBVU) para poder analizar la situación de cada sección censal y AE-INMG en relación con los valores de referencia de vulnerabilidad para estos 3 indicadores.

(5) IBVU Estudios: Porcentaje de población analfabeta y sin estudios de 16 años o más, sobre el total de población de 16 años o más. Valor de referencia de vulnerabilidad (2011): 16,38%.

(6) IBVU Vivienda: Porcentaje de viviendas familiares (principales, secundarias, vacías) en edificios en estado en estado ruinoso, malo o deficiente, sobre el total de viviendas familiares (principales, secundarias, vacías). Valor de referencia de vulnerabilidad (2011): 17,50 %.

(7) IBVU Paro: Porcentaje de la población de 16 años o más en situación de paro, respecto al total de población activa de 16 años o más. Valor de referencia de vulnerabilidad (2011): 42,33 %.

Definiciones

ÁREA ESTADÍSTICA CON CONCENTRACIONES SIGNIFICATIVAS DE POBLACIÓN INMIGRANTE (AE-INMG)

Agrupación de secciones censales colindantes y de cierta homogeneidad urbanística, de entre 3.500 y 15.000 habitantes en las que el valor de Indicador de Inmigración (I-INMG) del conjunto supera el valor establecido como referencia (20%).

INDICADOR DE INMIGRACIÓN (I-INMG)

Porcentaje de población nacida en países no pertenecientes a la UE-14, respecto a la población total. Se calcula restando al número total de nacidos en el extranjero, los nacidos en los países de la UE-14: Alemania; Austria; Bélgica; Dinamarca; Finlandia; Francia; Reino Unido; Grecia; Irlanda; Italia; Luxemburgo; Países Bajos; Portugal; y Suecia.

Síntesis Metodológica

El cuerpo de estudio del Catálogo de Barrios Vulnerables de 2011 sigue el criterio establecido en los Catálogos anteriores: centrándose en los municipios mayores de 50.000 habitantes y capitales de provincia. Los trabajos del Catálogo de 2011, siguen la misma metodología que los de 1991, 2001, y 2006, con la única particularidad de que sólo identifican las Áreas Estadísticas Vulnerables, sin realizar el análisis urbanístico detallado que permitía identificar a partir de ellas los Barrios Vulnerables. En el Catálogo de 2011 se han delimitado AE-INMG (Área Estadística con concentraciones significativas de población inmigrante) y AEV (Áreas Estadísticas Vulnerables según los 3 Indicadores Básicos de Vulnerabilidad Urbana: IBVU Estudios, IBVU Vivienda o IBVU Paro). Estas delimitaciones son independientes y pueden superponerse para su análisis en el Visor del Catálogo.

En el caso del Indicador de Inmigración (I-INMG), para el desarrollo del estudio de 2011 se ha partido del análisis de la evolución de los Barrios con concentraciones significativas de población inmigrante identificados previamente en el año 2006, viendo primero si seguían o no cumpliendo esta condición en el año 2011. Posteriormente, se han identificado las nuevas Áreas Estadísticas con concentraciones significativas de población inmigrante (AE-INMG) no coincidentes con Barrios identificados en el Catálogo de 2006, incluyendo también las ciudades que no contaban con Barrios de este tipo en el año 2006.

Una vez identificadas las secciones censales que en 2011 superan los umbrales de referencia del Indicador de Inmigración (I-INMG), se procede a agrupar estas secciones en Áreas Estadísticas con concentraciones significativas de población inmigrante (AE-INMG).

La metodología detallada completa puede consultarse en:

https://apps.fomento.gob.es/BarriosVulnerables/static/adjunto/Sintesis_metodologica_general_catalogo_bbvv.pdf



Localización en detalle del AE-INMG

Datos básicos del AE-INMG (1)

Población total	5.410
Población nacida en el extranjero total	1.380
Población nacida en el extranjero (excepto UE-15)	1.365
Densidad población (hab/Km²)	17.858,52
Superficie (ha)	30,29
Nº de secciones censales	2



Localización del AE-INMG dentro del término municipal

	Valor del AE-INMG	Valor de referencia (2)
INDICADOR DE INMIGRACIÓN (I-INMG) (3)	**25,23 %**	20,00%

(1) Área Estadística con concentraciones significativas de población inmigrante (AE-INMG)

(2) Valor que se ha tomado como referencia para este estudio

(3) Indicador de Inmigración: (I-INMG): Porcentaje de población nacida en países no pertenecientes a la UE-14, respecto a la población total. Se calcula restando al número total de nacidos en el extranjero, los nacidos en los países de la UE-14: Alemania; Austria; Bélgica; Dinamarca; Finlandia; Francia; Reino Unido; Grecia; Irlanda; Italia; Luxemburgo; Países Bajos; Portugal; y Suecia.

Datos sociodemográficos (Censo 2011)	Sección censal 2800601056		AE-INMG 2800606	
	Valores absolutos	%	Valores absolutos	%
Población total	2.820		5.410	
Población nacida en el extranjero total	785	27,84	1.380	25,51
Población nacida en el extranjero (excepto UE-15)	770	27,30	1.365	25,23

	Sección	AE-INMG	Municipio	Comunidad Autónoma	España
INDICADOR DE INMIGRACIÓN (I-INMG)	27,30	25,23	15,04	14,60	9,99
INDICADORES BÁSICOS DE VULNERABILIDAD URBANA (IBVU) (4)					
IBVU Estudios (5)	15,69	9,29	7,12	7,69	10,92
IBVU Vivienda (6)	0,00	0,52	7,05	4,40	6,99
IBVU Paro (7)	28,37	24,82	20,91	23,12	29,64

(4) Además del Indicador de Inmigración (I-INMG) se ofrecen los valores de los 3 Indicadores Básicos de Vulnerabilidad Urbana (IBVU) para poder analizar la situación de cada sección censal y AE-INMG en relación con los valores de referencia de vulnerabilidad para estos 3 indicadores.

(5) IBVU Estudios: Porcentaje de población analfabeta y sin estudios de 16 años o más, sobre el total de población de 16 años o más. Valor de referencia de vulnerabilidad (2011): 16,38%.

(6) IBVU Vivienda: Porcentaje de viviendas familiares (principales, secundarias, vacías) en edificios en estado en estado ruinoso, malo o deficiente, sobre el total de viviendas familiares (principales, secundarias, vacías). Valor de referencia de vulnerabilidad (2011): 17,50 %.

(7) IBVU Paro: Porcentaje de la población de 16 años o más en situación de paro, respecto al total de población activa de 16 años o más. Valor de referencia de vulnerabilidad (2011): 42,33 %.

Definiciones

ÁREA ESTADÍSTICA CON CONCENTRACIONES SIGNIFICATIVAS DE POBLACIÓN INMIGRANTE (AE-INMG)

Agrupación de secciones censales colindantes y de cierta homogeneidad urbanística, de entre 3.500 y 15.000 habitantes en las que el valor de Indicador de Inmigración (I-INMG) del conjunto supera el valor establecido como referencia (20%).

INDICADOR DE INMIGRACIÓN (I-INMG)

Porcentaje de población nacida en países no pertenecientes a la UE-14, respecto a la población total. Se calcula restando al número total de nacidos en el extranjero, los nacidos en los países de la UE-14: Alemania; Austria; Bélgica; Dinamarca; Finlandia; Francia; Reino Unido; Grecia; Irlanda; Italia; Luxemburgo; Países Bajos; Portugal; y Suecia.

Síntesis Metodológica

El cuerpo de estudio del Catálogo de Barrios Vulnerables de 2011 sigue el criterio establecido en los Catálogos anteriores: centrándose en los municipios mayores de 50.000 habitantes y capitales de provincia. Los trabajos del Catálogo de 2011, siguen la misma metodología que los de 1991, 2001, y 2006, con la única particularidad de que sólo identifican las Áreas Estadísticas Vulnerables, sin realizar el análisis urbanístico detallado que permitía identificar a partir de ellas los Barrios Vulnerables. En el Catálogo de 2011 se han delimitado AE-INMG (Área Estadística con concentraciones significativas de población inmigrante) y AEV (Áreas Estadísticas Vulnerables según los 3 Indicadores Básicos de Vulnerabilidad Urbana: IBVU Estudios, IBVU Vivienda o IBVU Paro). Estas delimitaciones son independientes y pueden superponerse para su análisis en el Visor del Catálogo.

En el caso del Indicador de Inmigración (I-INMG), para el desarrollo del estudio de 2011 se ha partido del análisis de la evolución de los Barrios con concentraciones significativas de población inmigrante identificados previamente en el año 2006, viendo primero si seguían o no cumpliendo esta condición en el año 2011. Posteriormente, se han identificado las nuevas Áreas Estadísticas con concentraciones significativas de población inmigrante (AE-INMG) no coincidentes con Barrios identificados en el Catálogo de 2006, incluyendo también las ciudades que no contaban con Barrios de este tipo en el año 2006.

Una vez identificadas las secciones censales que en 2011 superan los umbrales de referencia del Indicador de Inmigración (I-INMG), se procede a agrupar estas secciones en Áreas Estadísticas con concentraciones significativas de población inmigrante (AE-INMG).

La metodología detallada completa puede consultarse en:

https://apps.fomento.gob.es/BarriosVulnerables/static/adjunto/Sintesis_metodologica_general_catalogo_bbvv.pdf

Datos sociodemográficos (Censo 2011)	Sección censal 2800601057 Valores absolutos	Sección censal 2800601057 %	AE-INMG 2800606 Valores absolutos	AE-INMG 2800606 %
Población total	2.590		5.410	
Población nacida en el extranjero total	595	22,97	1.380	25,51
Población nacida en el extranjero (excepto UE-15)	595	22,97	1.365	25,23

	Sección	AE-INMG	Municipio	Comunidad Autónoma	España
INDICADOR DE INMIGRACIÓN (I-INMG)	22,97	25,23	15,04	14,60	9,99
INDICADORES BÁSICOS DE VULNERABILIDAD URBANA (IBVU) (4)					
IBVU Estudios (5)	2,53	9,29	7,12	7,69	10,92
IBVU Vivienda (6)	1,16	0,52	7,05	4,40	6,99
IBVU Paro (7)	21,05	24,82	20,91	23,12	29,64

(4) Además del Indicador de Inmigración (I-INMG) se ofrecen los valores de los 3 Indicadores Básicos de Vulnerabilidad Urbana (IBVU) para poder analizar la situación de cada sección censal y AE-INMG en relación con los valores de referencia de vulnerabilidad para estos 3 indicadores.

(5) IBVU Estudios: Porcentaje de población analfabeta y sin estudios de 16 años o más, sobre el total de población de 16 años o más. Valor de referencia de vulnerabilidad (2011): 16,38%.

(6) IBVU Vivienda: Porcentaje de viviendas familiares (principales, secundarias, vacías) en edificios en estado en estado ruinoso, malo o deficiente, sobre el total de viviendas familiares (principales, secundarias, vacías). Valor de referencia de vulnerabilidad (2011): 17,50 %.

(7) IBVU Paro: Porcentaje de la población de 16 años o más en situación de paro, respecto al total de población activa de 16 años o más. Valor de referencia de vulnerabilidad (2011): 42,33 %.

Definiciones

ÁREA ESTADÍSTICA CON CONCENTRACIONES SIGNIFICATIVAS DE POBLACIÓN INMIGRANTE (AE-INMG)

Agrupación de secciones censales colindantes y de cierta homogeneidad urbanística, de entre 3.500 y 15.000 habitantes en las que el valor de Indicador de Inmigración (I-INMG) del conjunto supera el valor establecido como referencia (20%).

INDICADOR DE INMIGRACIÓN (I-INMG)

Porcentaje de población nacida en países no pertenecientes a la UE-14, respecto a la población total. Se calcula restando al número total de nacidos en el extranjero, los nacidos en los países de la UE-14: Alemania; Austria; Bélgica; Dinamarca; Finlandia; Francia; Reino Unido; Grecia; Irlanda; Italia; Luxemburgo; Países Bajos; Portugal; y Suecia.

Síntesis Metodológica

El cuerpo de estudio del Catálogo de Barrios Vulnerables de 2011 sigue el criterio establecido en los Catálogos anteriores: centrándose en los municipios mayores de 50.000 habitantes y capitales de provincia. Los trabajos del Catálogo de 2011, siguen la misma metodología que los de 1991, 2001, y 2006, con la única particularidad de que sólo identifican las Áreas Estadísticas Vulnerables, sin realizar el análisis urbanístico detallado que permitía identificar a partir de ellas los Barrios Vulnerables. En el Catálogo de 2011 se han delimitado AE-INMG (Área Estadística con concentraciones significativas de población inmigrante) y AEV (Áreas Estadísticas Vulnerables según los 3 Indicadores Básicos de Vulnerabilidad Urbana: IBVU Estudios, IBVU Vivienda o IBVU Paro). Estas delimitaciones son independientes y pueden superponerse para su análisis en el Visor del Catálogo.

En el caso del Indicador de Inmigración (I-INMG), para el desarrollo del estudio de 2011 se ha partido del análisis de la evolución de los Barrios con concentraciones significativas de población inmigrante identificados previamente en el año 2006, viendo primero si seguían o no cumpliendo esta condición en el año 2011. Posteriormente, se han identificado las nuevas Áreas Estadísticas con concentraciones significativas de población inmigrante (AE-INMG) no coincidentes con Barrios identificados en el Catálogo de 2006, incluyendo también las ciudades que no contaban con Barrios de este tipo en el año 2006.

Una vez identificadas las secciones censales que en 2011 superan los umbrales de referencia del Indicador de Inmigración (I-INMG), se procede a agrupar estas secciones en Áreas Estadísticas con concentraciones significativas de población inmigrante (AE-INMG).

La metodología detallada completa puede consultarse en:

https://apps.fomento.gob.es/BarriosVulnerables/static/adjunto/Sintesis_metodologica_general_catalogo_bbvv.pdf

Catálogo de Barrios Vulnerables 2011

Resumen y datos básicos de Barrios de Inmigración 2011

MINISTERIO DE TRANSPORTES, MOVILIDAD Y AGENDA URBANA

UNIVERSIDAD POLITÉCNICA DE MADRID

Comunidad Autónoma **Madrid, Comunidad de**

Municipio 28007 Alcorcón **BBINM 2011**

	BBINM 2011					
	BBINM 2001		AE-INM Nuevas		TOTAL	
	Nº	POB.	Nº	POB.	Nº	POB.
Total Barrios Inmigración	4	31.960	2	15.995	**6**	**47.955**
Población total municipio						**167.217**
% Población en BBINM						**28,7%**
Formas de crecimiento (1)						
Casco histórico	2	15.995			2	15.995
Ensanche						
Parcelación periférica						
Ciudad jardín						
Promoción pública 40-60						
Promoción 60-75						
Promoción pública 75-90						
Promoción privada 75-90						
Pueblo anexionado						
Media mixta						
Periferia mixta						
Parcelación marginal						
Disperso						
Promociones 1991-2011						
No asignada*			4	31.960	4	31.960
Niveles de inmigración (2)						
B (VR - 4MN)	2	15.995	4	31.960	6	47.955
C (4MN - 8MN)						
D (>8MN)						

BBINM: Barrios con concentraciones significativas de población inmigrante. AE-INM: Áreas Estadísticas con concentraciones significativas de población inmigrante. Nº: número de barrios y áreas estadísticas detectados. POB.: Población residente en barrios o áreas estadísticas.

(1) Morfotipología predominante en los tejidos de los barrios delimitados.

* Para las AE-INM nuevas en 2011 sólo se asignó forma de crecimiento en las ciudades mayores de 300 mil habitantes

(2) Niveles de inmigración. VR: valor de referencia: 20% de población no UE-15. MN: Media nacional en cada año (8,77% en 2006 y 10,34% en 2011 para las ciudades mayores de 50 mil habitantes y capitales de provincia).



GOBIERNO DE ESPAÑA · MINISTERIO DE FOMENTO

UNIVERSIDAD POLITÉCNICA DE MADRID

MAPA DE ÁREAS ESTADÍSTICAS CON CONCENTRACIONES SIGNIFICATIVAS DE POBLACIÓN INMIGRANTE 2011

28007	Alcorcón

Población total del municipio	167.217
Población en AE-INMG 2011	47.955

Código-Nombre de AE-INMG 2011

2800701	2800701
2800702	2800702
2800703	2800703
2800704	2800704
28007001	Santo Domingo
28007002	Casco antiguo

Catálogo de Barrios Vulnerables 2011. Barrios de inmigración

Listado de Barrios y Áreas Estadísticas con concentraciones significativas de población inmigrante e indicadores básicos*

MINISTERIO DE TRANSPORTES, MOVILIDAD Y AGENDA URBANA

POLITÉCNICA

UNIVERSIDAD POLITÉCNICA DE MADRID

Madrid, Comunidad de

28007 Alcorcón

			POBLACIÓN Y VIVIENDAS			INDICADOR	
CODBINM	*DENBINM*	*FORMA DE CRECIMIENTO*	*POBL*	*VIV TOT*	*VIV PPAL*	*IINM*	*NIVEL*
28007001	Santo Domingo	Casco histórico	5.550	2.825	2.420	21,71	**B**
28007002	Casco antiguo	Casco histórico	10.445	4.480	3.940	24,27	**B**
2800701	2800701		5.210	1.885	1.775	27,06	**B**
2800702	2800702		6.615	2.785	2.565	21,24	**B**
2800703	2800703		12.815	5.505	5.070	21,07	**B**
2800704	2800704		7.320	3.340	3.040	21,17	**B**
TOTAL	**6 Barrios y AE de Inmigración**		**47.955**	**20.820**	**18.810**		

* El Catálogo de 2011 se compone de barrios urbanísticos de 2006 (BBINM) en los que continuaba existiendo un área estadística que superaba el valor de referencia del indicador de 2011, y nuevas áreas estadísticas (AE-INM) sin relación con los barrios delimitados en 2006.

CODBINM: Código de Barrio con concentraciones significativas de población inmigrante (BINM): 8 dígitos: 5 código municipio + 3 código de barrio**.** Código de Área Estadística con concentraciones significativas de población inmigrante (AE-INM): 7 dígitos: 5 código de municipio + 2 código de área.

DENBV: Denominación de BINM 2006 que continúa siendo vulnerable en 2011. Las AE-INM nuevas no tienen denominación, sólo código.

FORMA DE CRECIMIENTO: Morfotipología del tejido predominante en el barrio. Para las AE-INM nuevas en 2011 sólo se asignó forma de crecimiento en las ciudades mayores de 300 mil habitantes.

POBL: Población total según Censo 2011. Sombreados en amarillo los valores <3.500 hab. y en rojo los >15.000 hab.

VIV TOT: Viviendas totales según Censo 2011.

VIV PPAL: Viviendas principales según Censo 2011.

IINM: Indicador de Inmigración. Porcentaje de población extranjera procedente de países no pertenecientes a la UE-15 respecto a la población total. MN: Media nacional: 10,34% en 2011 para las ciudades mayores de 50 mil habitantes y capitales de provincia. VR: Valor de referencia: 20%.

NIVEL: Niveles de inmigración. B (VR - 4MN). C (4MN - 8MN). D (>8MN)**.**

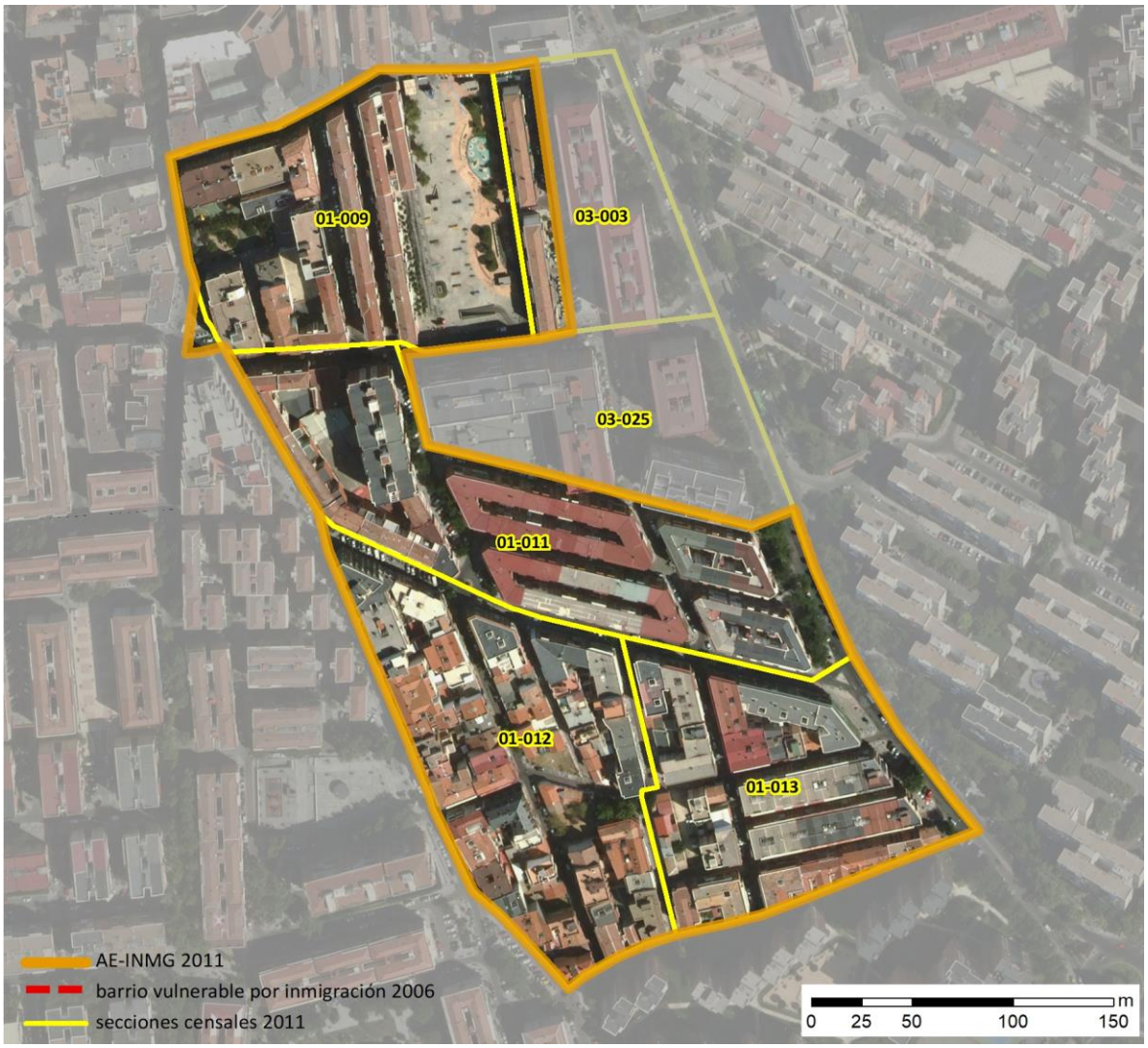

Localización en detalle del AE-INMG

Datos básicos del AE-INMG (1)

Población total	5.550
Población nacida en el extranjero total	1.255
Población nacida en el extranjero (excepto UE-15)	1.205
Densidad población (hab/Km²)	53.810,41
Superficie (ha)	10,31
Nº de secciones censales	6

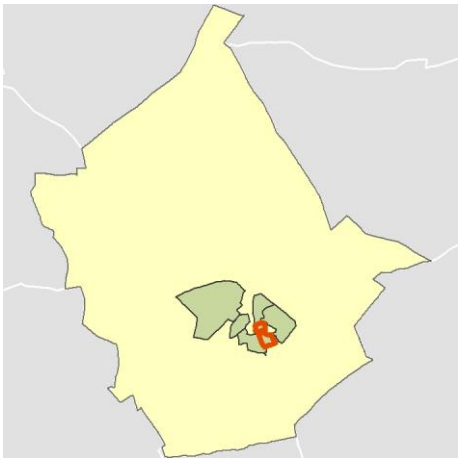

Localización del AE-INMG dentro del término municipal

	Valor del AE-INMG	Valor de referencia (2)
INDICADOR DE INMIGRACIÓN (I-INMG) (3)	**21,71 %**	20,00%

(1) Área Estadística con concentraciones significativas de población inmigrante (AE-INMG)

(2) Valor que se ha tomado como referencia para este estudio

(3) Indicador de Inmigración: (I-INMG): Porcentaje de población nacida en países no pertenecientes a la UE-14, respecto a la población total. Se calcula restando al número total de nacidos en el extranjero, los nacidos en los países de la UE-14: Alemania; Austria; Bélgica; Dinamarca; Finlandia; Francia; Reino Unido; Grecia; Irlanda; Italia; Luxemburgo; Países Bajos; Portugal; y Suecia.

Datos sociodemográficos (Censo 2011)	Sección censal 2800701009		AE-INMG 28007001	
	Valores absolutos	%	Valores absolutos	%
Población total	575		5.550	
Población nacida en el extranjero total	10	1,74	1.255	22,61
Población nacida en el extranjero (excepto UE-15)	0	0,00	1.205	21,71

	Sección	AE-INMG	Municipio	Comunidad Autónoma	España
INDICADOR DE INMIGRACIÓN (I-INMG)	0,00	21,71	12,01	14,60	9,99
INDICADORES BÁSICOS DE VULNERABILIDAD URBANA (IBVU) (4)					
IBVU Estudios (5)	25,53	17,40	8,65	7,69	10,92
IBVU Vivienda (6)	0,00	1,24	5,04	4,40	6,99
IBVU Paro (7)	20,00	25,65	22,68	23,12	29,64

(4) Además del Indicador de Inmigración (I-INMG) se ofrecen los valores de los 3 Indicadores Básicos de Vulnerabilidad Urbana (IBVU) para poder analizar la situación de cada sección censal y AE-INMG en relación con los valores de referencia de vulnerabilidad para estos 3 indicadores.

(5) IBVU Estudios: Porcentaje de población analfabeta y sin estudios de 16 años o más, sobre el total de población de 16 años o más. Valor de referencia de vulnerabilidad (2011): 16,38%.

(6) IBVU Vivienda: Porcentaje de viviendas familiares (principales, secundarias, vacías) en edificios en estado en estado ruinoso, malo o deficiente, sobre el total de viviendas familiares (principales, secundarias, vacías). Valor de referencia de vulnerabilidad (2011): 17,50 %.

(7) IBVU Paro: Porcentaje de la población de 16 años o más en situación de paro, respecto al total de población activa de 16 años o más. Valor de referencia de vulnerabilidad (2011): 42,33 %.

Definiciones

ÁREA ESTADÍSTICA CON CONCENTRACIONES SIGNIFICATIVAS DE POBLACIÓN INMIGRANTE (AE-INMG)

Agrupación de secciones censales colindantes y de cierta homogeneidad urbanística, de entre 3.500 y 15.000 habitantes en las que el valor de Indicador de Inmigración (I-INMG) del conjunto supera el valor establecido como referencia (20%).

INDICADOR DE INMIGRACIÓN (I-INMG)

Porcentaje de población nacida en países no pertenecientes a la UE-14, respecto a la población total. Se calcula restando al número total de nacidos en el extranjero, los nacidos en los países de la UE-14: Alemania; Austria; Bélgica; Dinamarca; Finlandia; Francia; Reino Unido; Grecia; Irlanda; Italia; Luxemburgo; Países Bajos; Portugal; y Suecia.

Síntesis Metodológica

El cuerpo de estudio del Catálogo de Barrios Vulnerables de 2011 sigue el criterio establecido en los Catálogos anteriores: centrándose en los municipios mayores de 50.000 habitantes y capitales de provincia. Los trabajos del Catálogo de 2011, siguen la misma metodología que los de 1991, 2001, y 2006, con la única particularidad de que sólo identifican las Áreas Estadísticas Vulnerables, sin realizar el análisis urbanístico detallado que permitía identificar a partir de ellas los Barrios Vulnerables. En el Catálogo de 2011 se han delimitado AE-INMG (Área Estadística con concentraciones significativas de población inmigrante) y AEV (Áreas Estadísticas Vulnerables según los 3 Indicadores Básicos de Vulnerabilidad Urbana: IBVU Estudios, IBVU Vivienda o IBVU Paro). Estas delimitaciones son independientes y pueden superponerse para su análisis en el Visor del Catálogo.

En el caso del Indicador de Inmigración (I-INMG), para el desarrollo del estudio de 2011 se ha partido del análisis de la evolución de los Barrios con concentraciones significativas de población inmigrante identificados previamente en el año 2006, viendo primero si seguían o no cumpliendo esta condición en el año 2011. Posteriormente, se han identificado las nuevas Áreas Estadísticas con concentraciones significativas de población inmigrante (AE-INMG) no coincidentes con Barrios identificados en el Catálogo de 2006, incluyendo también las ciudades que no contaban con Barrios de este tipo en el año 2006.

Una vez identificadas las secciones censales que en 2011 superan los umbrales de referencia del Indicador de Inmigración (I-INMG), se procede a agrupar estas secciones en Áreas Estadísticas con concentraciones significativas de población inmigrante (AE-INMG).

La metodología detallada completa puede consultarse en:

https://apps.fomento.gob.es/BarriosVulnerables/static/adjunto/Sintesis_metodologica_general_catalogo_bbvv.pdf

Datos sociodemográficos (Censo 2011)	Sección censal 2800701011		AE-INMG 28007001	
	Valores absolutos	%	Valores absolutos	%
Población total	1.150		5.550	
Población nacida en el extranjero total	240	20,87	1.255	22,61
Población nacida en el extranjero (excepto UE-15)	235	20,43	1.205	21,71

	Sección	AE-INMG	Municipio	Comunidad Autónoma	España
INDICADOR DE INMIGRACIÓN (I-INMG)	20,43	21,71	12,01	14,60	9,99
INDICADORES BÁSICOS DE VULNERABILIDAD URBANA (IBVU) (4)					
IBVU Estudios (5)	20,79	17,40	8,65	7,69	10,92
IBVU Vivienda (6)	0,00	1,24	5,04	4,40	6,99
IBVU Paro (7)	20,18	25,65	22,68	23,12	29,64

(4) Además del Indicador de Inmigración (I-INMG) se ofrecen los valores de los 3 Indicadores Básicos de Vulnerabilidad Urbana (IBVU) para poder analizar la situación de cada sección censal y AE-INMG en relación con los valores de referencia de vulnerabilidad para estos 3 indicadores.

(5) IBVU Estudios: Porcentaje de población analfabeta y sin estudios de 16 años o más, sobre el total de población de 16 años o más. Valor de referencia de vulnerabilidad (2011): 16,38%.

(6) IBVU Vivienda: Porcentaje de viviendas familiares (principales, secundarias, vacías) en edificios en estado en estado ruinoso, malo o deficiente, sobre el total de viviendas familiares (principales, secundarias, vacías). Valor de referencia de vulnerabilidad (2011): 17,50 %.

(7) IBVU Paro: Porcentaje de la población de 16 años o más en situación de paro, respecto al total de población activa de 16 años o más. Valor de referencia de vulnerabilidad (2011): 42,33 %.

Definiciones

ÁREA ESTADÍSTICA CON CONCENTRACIONES SIGNIFICATIVAS DE POBLACIÓN INMIGRANTE (AE-INMG)

Agrupación de secciones censales colindantes y de cierta homogeneidad urbanística, de entre 3.500 y 15.000 habitantes en las que el valor de Indicador de Inmigración (I-INMG) del conjunto supera el valor establecido como referencia (20%).

INDICADOR DE INMIGRACIÓN (I-INMG)

Porcentaje de población nacida en países no pertenecientes a la UE-14, respecto a la población total. Se calcula restando al número total de nacidos en el extranjero, los nacidos en los países de la UE-14: Alemania; Austria; Bélgica; Dinamarca; Finlandia; Francia; Reino Unido; Grecia; Irlanda; Italia; Luxemburgo; Países Bajos; Portugal; y Suecia.

Síntesis Metodológica

El cuerpo de estudio del Catálogo de Barrios Vulnerables de 2011 sigue el criterio establecido en los Catálogos anteriores: centrándose en los municipios mayores de 50.000 habitantes y capitales de provincia. Los trabajos del Catálogo de 2011, siguen la misma metodología que los de 1991, 2001, y 2006, con la única particularidad de que sólo identifican las Áreas Estadísticas Vulnerables, sin realizar el análisis urbanístico detallado que permitía identificar a partir de ellas los Barrios Vulnerables. En el Catálogo de 2011 se han delimitado AE-INMG (Área Estadística con concentraciones significativas de población inmigrante) y AEV (Áreas Estadísticas Vulnerables según los 3 Indicadores Básicos de Vulnerabilidad Urbana: IBVU Estudios, IBVU Vivienda o IBVU Paro). Estas delimitaciones son independientes y pueden superponerse para su análisis en el Visor del Catálogo.

En el caso del Indicador de Inmigración (I-INMG), para el desarrollo del estudio de 2011 se ha partido del análisis de la evolución de los Barrios con concentraciones significativas de población inmigrante identificados previamente en el año 2006, viendo primero si seguían o no cumpliendo esta condición en el año 2011. Posteriormente, se han identificado las nuevas Áreas Estadísticas con concentraciones significativas de población inmigrante (AE-INMG) no coincidentes con Barrios identificados en el Catálogo de 2006, incluyendo también las ciudades que no contaban con Barrios de este tipo en el año 2006.

Una vez identificadas las secciones censales que en 2011 superan los umbrales de referencia del Indicador de Inmigración (I-INMG), se procede a agrupar estas secciones en Áreas Estadísticas con concentraciones significativas de población inmigrante (AE-INMG).

La metodología detallada completa puede consultarse en:

https://apps.fomento.gob.es/BarriosVulnerables/static/adjunto/Sintesis_metodologica_general_catalogo_bbvv.pdf

Datos sociodemográficos (Censo 2011)	Sección censal 2800701012		AE-INMG 28007001	
	Valores absolutos	%	Valores absolutos	%
Población total	1.465		5.550	
Población nacida en el extranjero total	575	39,25	1.255	22,61
Población nacida en el extranjero (excepto UE-15)	565	38,57	1.205	21,71

	Sección	AE-INMG	Municipio	Comunidad Autónoma	España
INDICADOR DE INMIGRACIÓN (I-INMG)	38,57	21,71	12,01	14,60	9,99
INDICADORES BÁSICOS DE VULNERABILIDAD URBANA (IBVU) (4)					
IBVU Estudios (5)	20,08	17,40	8,65	7,69	10,92
IBVU Vivienda (6)	5,26	1,24	5,04	4,40	6,99
IBVU Paro (7)	18,25	25,65	22,68	23,12	29,64

(4) Además del Indicador de Inmigración (I-INMG) se ofrecen los valores de los 3 Indicadores Básicos de Vulnerabilidad Urbana (IBVU) para poder analizar la situación de cada sección censal y AE-INMG en relación con los valores de referencia de vulnerabilidad para estos 3 indicadores.

(5) IBVU Estudios: Porcentaje de población analfabeta y sin estudios de 16 años o más, sobre el total de población de 16 años o más. Valor de referencia de vulnerabilidad (2011): 16,38%.

(6) IBVU Vivienda: Porcentaje de viviendas familiares (principales, secundarias, vacías) en edificios en estado en estado ruinoso, malo o deficiente, sobre el total de viviendas familiares (principales, secundarias, vacías). Valor de referencia de vulnerabilidad (2011): 17,50 %.

(7) IBVU Paro: Porcentaje de la población de 16 años o más en situación de paro, respecto al total de población activa de 16 años o más. Valor de referencia de vulnerabilidad (2011): 42,33 %.

Definiciones

ÁREA ESTADÍSTICA CON CONCENTRACIONES SIGNIFICATIVAS DE POBLACIÓN INMIGRANTE (AE-INMG)

Agrupación de secciones censales colindantes y de cierta homogeneidad urbanística, de entre 3.500 y 15.000 habitantes en las que el valor de Indicador de Inmigración (I-INMG) del conjunto supera el valor establecido como referencia (20%).

INDICADOR DE INMIGRACIÓN (I-INMG)

Porcentaje de población nacida en países no pertenecientes a la UE-14, respecto a la población total. Se calcula restando al número total de nacidos en el extranjero, los nacidos en los países de la UE-14: Alemania; Austria; Bélgica; Dinamarca; Finlandia; Francia; Reino Unido; Grecia; Irlanda; Italia; Luxemburgo; Países Bajos; Portugal; y Suecia.

Síntesis Metodológica

El cuerpo de estudio del Catálogo de Barrios Vulnerables de 2011 sigue el criterio establecido en los Catálogos anteriores: centrándose en los municipios mayores de 50.000 habitantes y capitales de provincia. Los trabajos del Catálogo de 2011, siguen la misma metodología que los de 1991, 2001, y 2006, con la única particularidad de que sólo identifican las Áreas Estadísticas Vulnerables, sin realizar el análisis urbanístico detallado que permitía identificar a partir de ellas los Barrios Vulnerables. En el Catálogo de 2011 se han delimitado AE-INMG (Área Estadística con concentraciones significativas de población inmigrante) y AEV (Áreas Estadísticas Vulnerables según los 3 Indicadores Básicos de Vulnerabilidad Urbana: IBVU Estudios, IBVU Vivienda o IBVU Paro). Estas delimitaciones son independientes y pueden superponerse para su análisis en el Visor del Catálogo.

En el caso del Indicador de Inmigración (I-INMG), para el desarrollo del estudio de 2011 se ha partido del análisis de la evolución de los Barrios con concentraciones significativas de población inmigrante identificados previamente en el año 2006, viendo primero si seguían o no cumpliendo esta condición en el año 2011. Posteriormente, se han identificado las nuevas Áreas Estadísticas con concentraciones significativas de población inmigrante (AE-INMG) no coincidentes con Barrios identificados en el Catálogo de 2006, incluyendo también las ciudades que no contaban con Barrios de este tipo en el año 2006.

Una vez identificadas las secciones censales que en 2011 superan los umbrales de referencia del Indicador de Inmigración (I-INMG), se procede a agrupar estas secciones en Áreas Estadísticas con concentraciones significativas de población inmigrante (AE-INMG).

La metodología detallada completa puede consultarse en:

https://apps.fomento.gob.es/BarriosVulnerables/static/adjunto/Sintesis_metodologica_general_catalogo_bbvv.pdf

Datos sociodemográficos (Censo 2011)	Sección censal 2800701013		AE-INMG 28007001	
	Valores absolutos	%	Valores absolutos	%
Población total	655		5.550	
Población nacida en el extranjero total	30	4,58	1.255	22,61
Población nacida en el extranjero (excepto UE-15)	0	0,00	1.205	21,71

	Sección	AE-INMG	Municipio	Comunidad Autónoma	España
INDICADOR DE INMIGRACIÓN (I-INMG)	0,00	21,71	12,01	14,60	9,99
INDICADORES BÁSICOS DE VULNERABILIDAD URBANA (IBVU) (4)					
IBVU Estudios (5)	22,61	17,40	8,65	7,69	10,92
IBVU Vivienda (6)	0,00	1,24	5,04	4,40	6,99
IBVU Paro (7)	28,57	25,65	22,68	23,12	29,64

(4) Además del Indicador de Inmigración (I-INMG) se ofrecen los valores de los 3 Indicadores Básicos de Vulnerabilidad Urbana (IBVU) para poder analizar la situación de cada sección censal y AE-INMG en relación con los valores de referencia de vulnerabilidad para estos 3 indicadores.

(5) IBVU Estudios: Porcentaje de población analfabeta y sin estudios de 16 años o más, sobre el total de población de 16 años o más. Valor de referencia de vulnerabilidad (2011): 16,38%.

(6) IBVU Vivienda: Porcentaje de viviendas familiares (principales, secundarias, vacías) en edificios en estado en estado ruinoso, malo o deficiente, sobre el total de viviendas familiares (principales, secundarias, vacías). Valor de referencia de vulnerabilidad (2011): 17,50 %.

(7) IBVU Paro: Porcentaje de la población de 16 años o más en situación de paro, respecto al total de población activa de 16 años o más. Valor de referencia de vulnerabilidad (2011): 42,33 %.

Definiciones

ÁREA ESTADÍSTICA CON CONCENTRACIONES SIGNIFICATIVAS DE POBLACIÓN INMIGRANTE (AE-INMG)

Agrupación de secciones censales colindantes y de cierta homogeneidad urbanística, de entre 3.500 y 15.000 habitantes en las que el valor de Indicador de Inmigración (I-INMG) del conjunto supera el valor establecido como referencia (20%).

INDICADOR DE INMIGRACIÓN (I-INMG)

Porcentaje de población nacida en países no pertenecientes a la UE-14, respecto a la población total. Se calcula restando al número total de nacidos en el extranjero, los nacidos en los países de la UE-14: Alemania; Austria; Bélgica; Dinamarca; Finlandia; Francia; Reino Unido; Grecia; Irlanda; Italia; Luxemburgo; Países Bajos; Portugal; y Suecia.

Síntesis Metodológica

El cuerpo de estudio del Catálogo de Barrios Vulnerables de 2011 sigue el criterio establecido en los Catálogos anteriores: centrándose en los municipios mayores de 50.000 habitantes y capitales de provincia. Los trabajos del Catálogo de 2011, siguen la misma metodología que los de 1991, 2001, y 2006, con la única particularidad de que sólo identifican las Áreas Estadísticas Vulnerables, sin realizar el análisis urbanístico detallado que permitía identificar a partir de ellas los Barrios Vulnerables. En el Catálogo de 2011 se han delimitado AE-INMG (Área Estadística con concentraciones significativas de población inmigrante) y AEV (Áreas Estadísticas Vulnerables según los 3 Indicadores Básicos de Vulnerabilidad Urbana: IBVU Estudios, IBVU Vivienda o IBVU Paro). Estas delimitaciones son independientes y pueden superponerse para su análisis en el Visor del Catálogo.

En el caso del Indicador de Inmigración (I-INMG), para el desarrollo del estudio de 2011 se ha partido del análisis de la evolución de los Barrios con concentraciones significativas de población inmigrante identificados previamente en el año 2006, viendo primero si seguían o no cumpliendo esta condición en el año 2011. Posteriormente, se han identificado las nuevas Áreas Estadísticas con concentraciones significativas de población inmigrante (AE-INMG) no coincidentes con Barrios identificados en el Catálogo de 2006, incluyendo también las ciudades que no contaban con Barrios de este tipo en el año 2006.

Una vez identificadas las secciones censales que en 2011 superan los umbrales de referencia del Indicador de Inmigración (I-INMG), se procede a agrupar estas secciones en Áreas Estadísticas con concentraciones significativas de población inmigrante (AE-INMG).

La metodología detallada completa puede consultarse en:

https://apps.fomento.gob.es/BarriosVulnerables/static/adjunto/Sintesis_metodologica_general_catalogo_bbvv.pdf

Datos sociodemográficos (Censo 2011)	Sección censal 2800703003		AE-INMG 28007001	
	Valores absolutos	%	Valores absolutos	%
Población total	730		5.550	
Población nacida en el extranjero total	180	24,66	1.255	22,61
Población nacida en el extranjero (excepto UE-15)	185	25,34	1.205	21,71

	Sección	AE-INMG	Municipio	Comunidad Autónoma	España
INDICADOR DE INMIGRACIÓN (I-INMG)	25,34	21,71	12,01	14,60	9,99
INDICADORES BÁSICOS DE VULNERABILIDAD URBANA (IBVU) (4)					
IBVU Estudios (5)	5,88	17,40	8,65	7,69	10,92
IBVU Vivienda (6)	0,00	1,24	5,04	4,40	6,99
IBVU Paro (7)	47,37	25,65	22,68	23,12	29,64

(4) Además del Indicador de Inmigración (I-INMG) se ofrecen los valores de los 3 Indicadores Básicos de Vulnerabilidad Urbana (IBVU) para poder analizar la situación de cada sección censal y AE-INMG en relación con los valores de referencia de vulnerabilidad para estos 3 indicadores.

(5) IBVU Estudios: Porcentaje de población analfabeta y sin estudios de 16 años o más, sobre el total de población de 16 años o más. Valor de referencia de vulnerabilidad (2011): 16,38%.

(6) IBVU Vivienda: Porcentaje de viviendas familiares (principales, secundarias, vacías) en edificios en estado en estado ruinoso, malo o deficiente, sobre el total de viviendas familiares (principales, secundarias, vacías). Valor de referencia de vulnerabilidad (2011): 17,50 %.

(7) IBVU Paro: Porcentaje de la población de 16 años o más en situación de paro, respecto al total de población activa de 16 años o más. Valor de referencia de vulnerabilidad (2011): 42,33 %.

Definiciones

ÁREA ESTADÍSTICA CON CONCENTRACIONES SIGNIFICATIVAS DE POBLACIÓN INMIGRANTE (AE-INMG)

Agrupación de secciones censales colindantes y de cierta homogeneidad urbanística, de entre 3.500 y 15.000 habitantes en las que el valor de Indicador de Inmigración (I-INMG) del conjunto supera el valor establecido como referencia (20%).

INDICADOR DE INMIGRACIÓN (I-INMG)

Porcentaje de población nacida en países no pertenecientes a la UE-14, respecto a la población total. Se calcula restando al número total de nacidos en el extranjero, los nacidos en los países de la UE-14: Alemania; Austria; Bélgica; Dinamarca; Finlandia; Francia; Reino Unido; Grecia; Irlanda; Italia; Luxemburgo; Países Bajos; Portugal; y Suecia.

Síntesis Metodológica

El cuerpo de estudio del Catálogo de Barrios Vulnerables de 2011 sigue el criterio establecido en los Catálogos anteriores: centrándose en los municipios mayores de 50.000 habitantes y capitales de provincia. Los trabajos del Catálogo de 2011, siguen la misma metodología que los de 1991, 2001, y 2006, con la única particularidad de que sólo identifican las Áreas Estadísticas Vulnerables, sin realizar el análisis urbanístico detallado que permitía identificar a partir de ellas los Barrios Vulnerables. En el Catálogo de 2011 se han delimitado AE-INMG (Área Estadística con concentraciones significativas de población inmigrante) y AEV (Áreas Estadísticas Vulnerables según los 3 Indicadores Básicos de Vulnerabilidad Urbana: IBVU Estudios, IBVU Vivienda o IBVU Paro). Estas delimitaciones son independientes y pueden superponerse para su análisis en el Visor del Catálogo.

En el caso del Indicador de Inmigración (I-INMG), para el desarrollo del estudio de 2011 se ha partido del análisis de la evolución de los Barrios con concentraciones significativas de población inmigrante identificados previamente en el año 2006, viendo primero si seguían o no cumpliendo esta condición en el año 2011. Posteriormente, se han identificado las nuevas Áreas Estadísticas con concentraciones significativas de población inmigrante (AE-INMG) no coincidentes con Barrios identificados en el Catálogo de 2006, incluyendo también las ciudades que no contaban con Barrios de este tipo en el año 2006.

Una vez identificadas las secciones censales que en 2011 superan los umbrales de referencia del Indicador de Inmigración (I-INMG), se procede a agrupar estas secciones en Áreas Estadísticas con concentraciones significativas de población inmigrante (AE-INMG).

La metodología detallada completa puede consultarse en:

https://apps.fomento.gob.es/BarriosVulnerables/static/adjunto/Sintesis_metodologica_general_catalogo_bbvv.pdf

Datos sociodemográficos (Censo 2011)	Sección censal 2800703025		AE-INMG 28007001	
	Valores absolutos	%	Valores absolutos	%
Población total	975		5.550	
Población nacida en el extranjero total	220	22,56	1.255	22,61
Población nacida en el extranjero (excepto UE-15)	220	22,56	1.205	21,71

	Sección	AE-INMG	Municipio	Comunidad Autónoma	España
INDICADOR DE INMIGRACIÓN (I-INMG)	22,56	21,71	12,01	14,60	9,99
INDICADORES BÁSICOS DE VULNERABILIDAD URBANA (IBVU) (4)					
IBVU Estudios (5)	10,71	17,40	8,65	7,69	10,92
IBVU Vivienda (6)	0,00	1,24	5,04	4,40	6,99
IBVU Paro (7)	30,85	25,65	22,68	23,12	29,64

(4) Además del Indicador de Inmigración (I-INMG) se ofrecen los valores de los 3 Indicadores Básicos de Vulnerabilidad Urbana (IBVU) para poder analizar la situación de cada sección censal y AE-INMG en relación con los valores de referencia de vulnerabilidad para estos 3 indicadores.

(5) IBVU Estudios: Porcentaje de población analfabeta y sin estudios de 16 años o más, sobre el total de población de 16 años o más. Valor de referencia de vulnerabilidad (2011): 16,38%.

(6) IBVU Vivienda: Porcentaje de viviendas familiares (principales, secundarias, vacías) en edificios en estado en estado ruinoso, malo o deficiente, sobre el total de viviendas familiares (principales, secundarias, vacías). Valor de referencia de vulnerabilidad (2011): 17,50 %.

(7) IBVU Paro: Porcentaje de la población de 16 años o más en situación de paro, respecto al total de población activa de 16 años o más. Valor de referencia de vulnerabilidad (2011): 42,33 %.

Definiciones

ÁREA ESTADÍSTICA CON CONCENTRACIONES SIGNIFICATIVAS DE POBLACIÓN INMIGRANTE (AE-INMG)

Agrupación de secciones censales colindantes y de cierta homogeneidad urbanística, de entre 3.500 y 15.000 habitantes en las que el valor de Indicador de Inmigración (I-INMG) del conjunto supera el valor establecido como referencia (20%).

INDICADOR DE INMIGRACIÓN (I-INMG)

Porcentaje de población nacida en países no pertenecientes a la UE-14, respecto a la población total. Se calcula restando al número total de nacidos en el extranjero, los nacidos en los países de la UE-14: Alemania; Austria; Bélgica; Dinamarca; Finlandia; Francia; Reino Unido; Grecia; Irlanda; Italia; Luxemburgo; Países Bajos; Portugal; y Suecia.

Síntesis Metodológica

El cuerpo de estudio del Catálogo de Barrios Vulnerables de 2011 sigue el criterio establecido en los Catálogos anteriores: centrándose en los municipios mayores de 50.000 habitantes y capitales de provincia. Los trabajos del Catálogo de 2011, siguen la misma metodología que los de 1991, 2001, y 2006, con la única particularidad de que sólo identifican las Áreas Estadísticas Vulnerables, sin realizar el análisis urbanístico detallado que permitía identificar a partir de ellas los Barrios Vulnerables. En el Catálogo de 2011 se han delimitado AE-INMG (Área Estadística con concentraciones significativas de población inmigrante) y AEV (Áreas Estadísticas Vulnerables según los 3 Indicadores Básicos de Vulnerabilidad Urbana: IBVU Estudios, IBVU Vivienda o IBVU Paro). Estas delimitaciones son independientes y pueden superponerse para su análisis en el Visor del Catálogo.

En el caso del Indicador de Inmigración (I-INMG), para el desarrollo del estudio de 2011 se ha partido del análisis de la evolución de los Barrios con concentraciones significativas de población inmigrante identificados previamente en el año 2006, viendo primero si seguían o no cumpliendo esta condición en el año 2011. Posteriormente, se han identificado las nuevas Áreas Estadísticas con concentraciones significativas de población inmigrante (AE-INMG) no coincidentes con Barrios identificados en el Catálogo de 2006, incluyendo también las ciudades que no contaban con Barrios de este tipo en el año 2006.

Una vez identificadas las secciones censales que en 2011 superan los umbrales de referencia del Indicador de Inmigración (I-INMG), se procede a agrupar estas secciones en Áreas Estadísticas con concentraciones significativas de población inmigrante (AE-INMG).

La metodología detallada completa puede consultarse en:

https://apps.fomento.gob.es/BarriosVulnerables/static/adjunto/Sintesis_metodologica_general_catalogo_bbvv.pdf

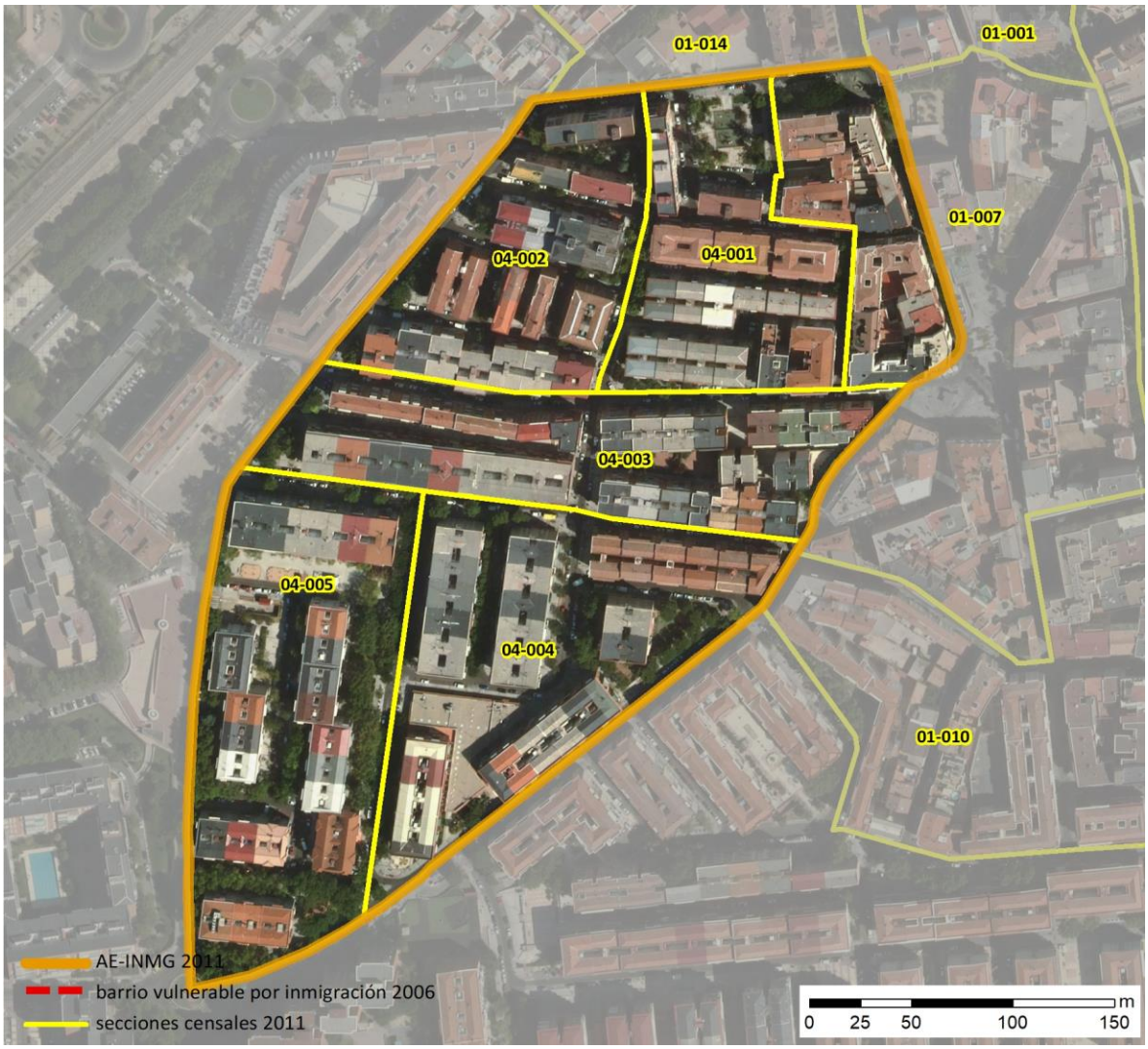

Localización en detalle del AE-INMG

Datos básicos del AE-INMG (1)

Población total	10.445
Población nacida en el extranjero total	2.705
Población nacida en el extranjero (excepto UE-15)	2.535
Densidad población (hab/Km²)	588,56
Superficie (ha)	1.774,66
Nº de secciones censales	9

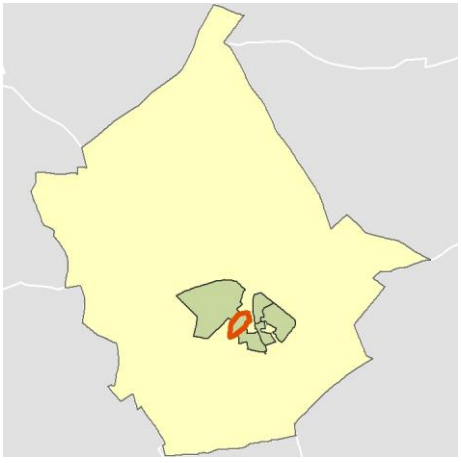

Localización del AE-INMG dentro del término municipal

	Valor del AE-INMG	Valor de referencia (2)
INDICADOR DE INMIGRACIÓN (I-INMG) (3)	**24,27 %**	20,00%

(1) Área Estadística con concentraciones significativas de población inmigrante (AE-INMG)

(2) Valor que se ha tomado como referencia para este estudio

(3) Indicador de Inmigración: (I-INMG): Porcentaje de población nacida en países no pertenecientes a la UE-14, respecto a la población total. Se calcula restando al número total de nacidos en el extranjero, los nacidos en los países de la UE-14: Alemania; Austria; Bélgica; Dinamarca; Finlandia; Francia; Reino Unido; Grecia; Irlanda; Italia; Luxemburgo; Países Bajos; Portugal; y Suecia.

Datos sociodemográficos (Censo 2011)	Sección censal 2800701001		AE-INMG 28007002	
	Valores absolutos	%	Valores absolutos	%
Población total	1.180		10.445	
Población nacida en el extranjero total	50	4,24	2.705	25,90
Población nacida en el extranjero (excepto UE-15)	0	0,00	2.535	24,27

	Sección	AE-INMG	Municipio	Comunidad Autónoma	España
INDICADOR DE INMIGRACIÓN (I-INMG)	0,00	24,27	12,01	14,60	9,99
INDICADORES BÁSICOS DE VULNERABILIDAD URBANA (IBVU) (4)					
IBVU Estudios (5)	0,94	11,41	8,65	7,69	10,92
IBVU Vivienda (6)	0,00	1,12	5,04	4,40	6,99
IBVU Paro (7)	11,64	27,55	22,68	23,12	29,64

(4) Además del Indicador de Inmigración (I-INMG) se ofrecen los valores de los 3 Indicadores Básicos de Vulnerabilidad Urbana (IBVU) para poder analizar la situación de cada sección censal y AE-INMG en relación con los valores de referencia de vulnerabilidad para estos 3 indicadores.

(5) IBVU Estudios: Porcentaje de población analfabeta y sin estudios de 16 años o más, sobre el total de población de 16 años o más. Valor de referencia de vulnerabilidad (2011): 16,38%.

(6) IBVU Vivienda: Porcentaje de viviendas familiares (principales, secundarias, vacías) en edificios en estado en estado ruinoso, malo o deficiente, sobre el total de viviendas familiares (principales, secundarias, vacías). Valor de referencia de vulnerabilidad (2011): 17,50 %.

(7) IBVU Paro: Porcentaje de la población de 16 años o más en situación de paro, respecto al total de población activa de 16 años o más. Valor de referencia de vulnerabilidad (2011): 42,33 %.

Definiciones

ÁREA ESTADÍSTICA CON CONCENTRACIONES SIGNIFICATIVAS DE POBLACIÓN INMIGRANTE (AE-INMG)

Agrupación de secciones censales colindantes y de cierta homogeneidad urbanística, de entre 3.500 y 15.000 habitantes en las que el valor de Indicador de Inmigración (I-INMG) del conjunto supera el valor establecido como referencia (20%).

INDICADOR DE INMIGRACIÓN (I-INMG)

Porcentaje de población nacida en países no pertenecientes a la UE-14, respecto a la población total. Se calcula restando al número total de nacidos en el extranjero, los nacidos en los países de la UE-14: Alemania; Austria; Bélgica; Dinamarca; Finlandia; Francia; Reino Unido; Grecia; Irlanda; Italia; Luxemburgo; Países Bajos; Portugal; y Suecia.

Síntesis Metodológica

El cuerpo de estudio del Catálogo de Barrios Vulnerables de 2011 sigue el criterio establecido en los Catálogos anteriores: centrándose en los municipios mayores de 50.000 habitantes y capitales de provincia. Los trabajos del Catálogo de 2011, siguen la misma metodología que los de 1991, 2001, y 2006, con la única particularidad de que sólo identifican las Áreas Estadísticas Vulnerables, sin realizar el análisis urbanístico detallado que permitía identificar a partir de ellas los Barrios Vulnerables. En el Catálogo de 2011 se han delimitado AE-INMG (Área Estadística con concentraciones significativas de población inmigrante) y AEV (Áreas Estadísticas Vulnerables según los 3 Indicadores Básicos de Vulnerabilidad Urbana: IBVU Estudios, IBVU Vivienda o IBVU Paro). Estas delimitaciones son independientes y pueden superponerse para su análisis en el Visor del Catálogo.

En el caso del Indicador de Inmigración (I-INMG), para el desarrollo del estudio de 2011 se ha partido del análisis de la evolución de los Barrios con concentraciones significativas de población inmigrante identificados previamente en el año 2006, viendo primero si seguían o no cumpliendo esta condición en el año 2011. Posteriormente, se han identificado las nuevas Áreas Estadísticas con concentraciones significativas de población inmigrante (AE-INMG) no coincidentes con Barrios identificados en el Catálogo de 2006, incluyendo también las ciudades que no contaban con Barrios de este tipo en el año 2006.

Una vez identificadas las secciones censales que en 2011 superan los umbrales de referencia del Indicador de Inmigración (I-INMG), se procede a agrupar estas secciones en Áreas Estadísticas con concentraciones significativas de población inmigrante (AE-INMG).

La metodología detallada completa puede consultarse en:

https://apps.fomento.gob.es/BarriosVulnerables/static/adjunto/Sintesis_metodologica_general_catalogo_bbvv.pdf

Datos sociodemográficos (Censo 2011)	Sección censal 2800701007 Valores absolutos	%	AE-INMG 28007002 Valores absolutos	%
Población total	1.370		10.445	
Población nacida en el extranjero total	470	34,31	2.705	25,90
Población nacida en el extranjero (excepto UE-15)	470	34,31	2.535	24,27

	Sección	AE-INMG	Municipio	Comunidad Autónoma	España
INDICADOR DE INMIGRACIÓN (I-INMG)	34,31	24,27	12,01	14,60	9,99
INDICADORES BÁSICOS DE VULNERABILIDAD URBANA (IBVU) (4)					
IBVU Estudios (5)	9,79	11,41	8,65	7,69	10,92
IBVU Vivienda (6)	2,44	1,12	5,04	4,40	6,99
IBVU Paro (7)	29,82	27,55	22,68	23,12	29,64

(4) Además del Indicador de Inmigración (I-INMG) se ofrecen los valores de los 3 Indicadores Básicos de Vulnerabilidad Urbana (IBVU) para poder analizar la situación de cada sección censal y AE-INMG en relación con los valores de referencia de vulnerabilidad para estos 3 indicadores.

(5) IBVU Estudios: Porcentaje de población analfabeta y sin estudios de 16 años o más, sobre el total de población de 16 años o más. Valor de referencia de vulnerabilidad (2011): 16,38%.

(6) IBVU Vivienda: Porcentaje de viviendas familiares (principales, secundarias, vacías) en edificios en estado en estado ruinoso, malo o deficiente, sobre el total de viviendas familiares (principales, secundarias, vacías). Valor de referencia de vulnerabilidad (2011): 17,50 %.

(7) IBVU Paro: Porcentaje de la población de 16 años o más en situación de paro, respecto al total de población activa de 16 años o más. Valor de referencia de vulnerabilidad (2011): 42,33 %.

Definiciones

ÁREA ESTADÍSTICA CON CONCENTRACIONES SIGNIFICATIVAS DE POBLACIÓN INMIGRANTE (AE-INMG)

Agrupación de secciones censales colindantes y de cierta homogeneidad urbanística, de entre 3.500 y 15.000 habitantes en las que el valor de Indicador de Inmigración (I-INMG) del conjunto supera el valor establecido como referencia (20%).

INDICADOR DE INMIGRACIÓN (I-INMG)

Porcentaje de población nacida en países no pertenecientes a la UE-14, respecto a la población total. Se calcula restando al número total de nacidos en el extranjero, los nacidos en los países de la UE-14: Alemania; Austria; Bélgica; Dinamarca; Finlandia; Francia; Reino Unido; Grecia; Irlanda; Italia; Luxemburgo; Países Bajos; Portugal; y Suecia.

Síntesis Metodológica

El cuerpo de estudio del Catálogo de Barrios Vulnerables de 2011 sigue el criterio establecido en los Catálogos anteriores: centrándose en los municipios mayores de 50.000 habitantes y capitales de provincia. Los trabajos del Catálogo de 2011, siguen la misma metodología que los de 1991, 2001, y 2006, con la única particularidad de que sólo identifican las Áreas Estadísticas Vulnerables, sin realizar el análisis urbanístico detallado que permitía identificar a partir de ellas los Barrios Vulnerables. En el Catálogo de 2011 se han delimitado AE-INMG (Área Estadística con concentraciones significativas de población inmigrante) y AEV (Áreas Estadísticas Vulnerables según los 3 Indicadores Básicos de Vulnerabilidad Urbana: IBVU Estudios, IBVU Vivienda o IBVU Paro). Estas delimitaciones son independientes y pueden superponerse para su análisis en el Visor del Catálogo.

En el caso del Indicador de Inmigración (I-INMG), para el desarrollo del estudio de 2011 se ha partido del análisis de la evolución de los Barrios con concentraciones significativas de población inmigrante identificados previamente en el año 2006, viendo primero si seguían o no cumpliendo esta condición en el año 2011. Posteriormente, se han identificado las nuevas Áreas Estadísticas con concentraciones significativas de población inmigrante (AE-INMG) no coincidentes con Barrios identificados en el Catálogo de 2006, incluyendo también las ciudades que no contaban con Barrios de este tipo en el año 2006.

Una vez identificadas las secciones censales que en 2011 superan los umbrales de referencia del Indicador de Inmigración (I-INMG), se procede a agrupar estas secciones en Áreas Estadísticas con concentraciones significativas de población inmigrante (AE-INMG).

La metodología detallada completa puede consultarse en:

https://apps.fomento.gob.es/BarriosVulnerables/static/adjunto/Sintesis_metodologica_general_catalogo_bbvv.pdf

Datos sociodemográficos (Censo 2011)	Sección censal 2800701010		AE-INMG 28007002	
	Valores absolutos	%	Valores absolutos	%
Población total	1.415		10.445	
Población nacida en el extranjero total	460	32,51	2.705	25,90
Población nacida en el extranjero (excepto UE-15)	460	32,51	2.535	24,27

	Sección	AE-INMG	Municipio	Comunidad Autónoma	España
INDICADOR DE INMIGRACIÓN (I-INMG)	32,51	24,27	12,01	14,60	9,99
INDICADORES BÁSICOS DE VULNERABILIDAD URBANA (IBVU) (4)					
IBVU Estudios (5)	13,91	11,41	8,65	7,69	10,92
IBVU Vivienda (6)	6,54	1,12	5,04	4,40	6,99
IBVU Paro (7)	26,11	27,55	22,68	23,12	29,64

(4) Además del Indicador de Inmigración (I-INMG) se ofrecen los valores de los 3 Indicadores Básicos de Vulnerabilidad Urbana (IBVU) para poder analizar la situación de cada sección censal y AE-INMG en relación con los valores de referencia de vulnerabilidad para estos 3 indicadores.

(5) IBVU Estudios: Porcentaje de población analfabeta y sin estudios de 16 años o más, sobre el total de población de 16 años o más. Valor de referencia de vulnerabilidad (2011): 16,38%.

(6) IBVU Vivienda: Porcentaje de viviendas familiares (principales, secundarias, vacías) en edificios en estado en estado ruinoso, malo o deficiente, sobre el total de viviendas familiares (principales, secundarias, vacías). Valor de referencia de vulnerabilidad (2011): 17,50 %.

(7) IBVU Paro: Porcentaje de la población de 16 años o más en situación de paro, respecto al total de población activa de 16 años o más. Valor de referencia de vulnerabilidad (2011): 42,33 %.

Definiciones

ÁREA ESTADÍSTICA CON CONCENTRACIONES SIGNIFICATIVAS DE POBLACIÓN INMIGRANTE (AE-INMG)

Agrupación de secciones censales colindantes y de cierta homogeneidad urbanística, de entre 3.500 y 15.000 habitantes en las que el valor de Indicador de Inmigración (I-INMG) del conjunto supera el valor establecido como referencia (20%).

INDICADOR DE INMIGRACIÓN (I-INMG)

Porcentaje de población nacida en países no pertenecientes a la UE-14, respecto a la población total. Se calcula restando al número total de nacidos en el extranjero, los nacidos en los países de la UE-14: Alemania; Austria; Bélgica; Dinamarca; Finlandia; Francia; Reino Unido; Grecia; Irlanda; Italia; Luxemburgo; Países Bajos; Portugal; y Suecia.

Síntesis Metodológica

El cuerpo de estudio del Catálogo de Barrios Vulnerables de 2011 sigue el criterio establecido en los Catálogos anteriores: centrándose en los municipios mayores de 50.000 habitantes y capitales de provincia. Los trabajos del Catálogo de 2011, siguen la misma metodología que los de 1991, 2001, y 2006, con la única particularidad de que sólo identifican las Áreas Estadísticas Vulnerables, sin realizar el análisis urbanístico detallado que permitía identificar a partir de ellas los Barrios Vulnerables. En el Catálogo de 2011 se han delimitado AE-INMG (Área Estadística con concentraciones significativas de población inmigrante) y AEV (Áreas Estadísticas Vulnerables según los 3 Indicadores Básicos de Vulnerabilidad Urbana: IBVU Estudios, IBVU Vivienda o IBVU Paro). Estas delimitaciones son independientes y pueden superponerse para su análisis en el Visor del Catálogo.

En el caso del Indicador de Inmigración (I-INMG), para el desarrollo del estudio de 2011 se ha partido del análisis de la evolución de los Barrios con concentraciones significativas de población inmigrante identificados previamente en el año 2006, viendo primero si seguían o no cumpliendo esta condición en el año 2011. Posteriormente, se han identificado las nuevas Áreas Estadísticas con concentraciones significativas de población inmigrante (AE-INMG) no coincidentes con Barrios identificados en el Catálogo de 2006, incluyendo también las ciudades que no contaban con Barrios de este tipo en el año 2006.

Una vez identificadas las secciones censales que en 2011 superan los umbrales de referencia del Indicador de Inmigración (I-INMG), se procede a agrupar estas secciones en Áreas Estadísticas con concentraciones significativas de población inmigrante (AE-INMG).

La metodología detallada completa puede consultarse en:

https://apps.fomento.gob.es/BarriosVulnerables/static/adjunto/Sintesis_metodologica_general_catalogo_bbvv.pdf

Datos sociodemográficos (Censo 2011)	Sección censal 2800701014		AE-INMG 28007002	
	Valores absolutos	%	Valores absolutos	%
Población total	780		10.445	
Población nacida en el extranjero total	60	7,69	2.705	25,90
Población nacida en el extranjero (excepto UE-15)	0	0,00	2.535	24,27

	Sección	AE-INMG	Municipio	Comunidad Autónoma	España
INDICADOR DE INMIGRACIÓN (I-INMG)	0,00	24,27	12,01	14,60	9,99
INDICADORES BÁSICOS DE VULNERABILIDAD URBANA (IBVU) (4)					
IBVU Estudios (5)	15,27	11,41	8,65	7,69	10,92
IBVU Vivienda (6)	0,00	1,12	5,04	4,40	6,99
IBVU Paro (7)	34,52	27,55	22,68	23,12	29,64

(4) Además del Indicador de Inmigración (I-INMG) se ofrecen los valores de los 3 Indicadores Básicos de Vulnerabilidad Urbana (IBVU) para poder analizar la situación de cada sección censal y AE-INMG en relación con los valores de referencia de vulnerabilidad para estos 3 indicadores.

(5) IBVU Estudios: Porcentaje de población analfabeta y sin estudios de 16 años o más, sobre el total de población de 16 años o más. Valor de referencia de vulnerabilidad (2011): 16,38%.

(6) IBVU Vivienda: Porcentaje de viviendas familiares (principales, secundarias, vacías) en edificios en estado en estado ruinoso, malo o deficiente, sobre el total de viviendas familiares (principales, secundarias, vacías). Valor de referencia de vulnerabilidad (2011): 17,50 %.

(7) IBVU Paro: Porcentaje de la población de 16 años o más en situación de paro, respecto al total de población activa de 16 años o más. Valor de referencia de vulnerabilidad (2011): 42,33 %.

Definiciones

ÁREA ESTADÍSTICA CON CONCENTRACIONES SIGNIFICATIVAS DE POBLACIÓN INMIGRANTE (AE-INMG)

Agrupación de secciones censales colindantes y de cierta homogeneidad urbanística, de entre 3.500 y 15.000 habitantes en las que el valor de Indicador de Inmigración (I-INMG) del conjunto supera el valor establecido como referencia (20%).

INDICADOR DE INMIGRACIÓN (I-INMG)

Porcentaje de población nacida en países no pertenecientes a la UE-14, respecto a la población total. Se calcula restando al número total de nacidos en el extranjero, los nacidos en los países de la UE-14: Alemania; Austria; Bélgica; Dinamarca; Finlandia; Francia; Reino Unido; Grecia; Irlanda; Italia; Luxemburgo; Países Bajos; Portugal; y Suecia.

Síntesis Metodológica

El cuerpo de estudio del Catálogo de Barrios Vulnerables de 2011 sigue el criterio establecido en los Catálogos anteriores: centrándose en los municipios mayores de 50.000 habitantes y capitales de provincia. Los trabajos del Catálogo de 2011, siguen la misma metodología que los de 1991, 2001, y 2006, con la única particularidad de que sólo identifican las Áreas Estadísticas Vulnerables, sin realizar el análisis urbanístico detallado que permitía identificar a partir de ellas los Barrios Vulnerables. En el Catálogo de 2011 se han delimitado AE-INMG (Área Estadística con concentraciones significativas de población inmigrante) y AEV (Áreas Estadísticas Vulnerables según los 3 Indicadores Básicos de Vulnerabilidad Urbana: IBVU Estudios, IBVU Vivienda o IBVU Paro). Estas delimitaciones son independientes y pueden superponerse para su análisis en el Visor del Catálogo.

En el caso del Indicador de Inmigración (I-INMG), para el desarrollo del estudio de 2011 se ha partido del análisis de la evolución de los Barrios con concentraciones significativas de población inmigrante identificados previamente en el año 2006, viendo primero si seguían o no cumpliendo esta condición en el año 2011. Posteriormente, se han identificado las nuevas Áreas Estadísticas con concentraciones significativas de población inmigrante (AE-INMG) no coincidentes con Barrios identificados en el Catálogo de 2006, incluyendo también las ciudades que no contaban con Barrios de este tipo en el año 2006.

Una vez identificadas las secciones censales que en 2011 superan los umbrales de referencia del Indicador de Inmigración (I-INMG), se procede a agrupar estas secciones en Áreas Estadísticas con concentraciones significativas de población inmigrante (AE-INMG).

La metodología detallada completa puede consultarse en:

https://apps.fomento.gob.es/BarriosVulnerables/static/adjunto/Sintesis_metodologica_general_catalogo_bbvv.pdf

Datos sociodemográficos (Censo 2011)	Sección censal 2800704001		AE-INMG 28007002	
	Valores absolutos	%	Valores absolutos	%
Población total	635		10.445	
Población nacida en el extranjero total	30	4,72	2.705	25,90
Población nacida en el extranjero (excepto UE-15)	0	0,00	2.535	24,27

	Sección	AE-INMG	Municipio	Comunidad Autónoma	España
INDICADOR DE INMIGRACIÓN (I-INMG)	0,00	24,27	12,01	14,60	9,99
INDICADORES BÁSICOS DE VULNERABILIDAD URBANA (IBVU) (4)					
IBVU Estudios (5)	11,93	11,41	8,65	7,69	10,92
IBVU Vivienda (6)	0,00	1,12	5,04	4,40	6,99
IBVU Paro (7)	18,75	27,55	22,68	23,12	29,64

(4) Además del Indicador de Inmigración (I-INMG) se ofrecen los valores de los 3 Indicadores Básicos de Vulnerabilidad Urbana (IBVU) para poder analizar la situación de cada sección censal y AE-INMG en relación con los valores de referencia de vulnerabilidad para estos 3 indicadores.

(5) IBVU Estudios: Porcentaje de población analfabeta y sin estudios de 16 años o más, sobre el total de población de 16 años o más. Valor de referencia de vulnerabilidad (2011): 16,38%.

(6) IBVU Vivienda: Porcentaje de viviendas familiares (principales, secundarias, vacías) en edificios en estado en estado ruinoso, malo o deficiente, sobre el total de viviendas familiares (principales, secundarias, vacías). Valor de referencia de vulnerabilidad (2011): 17,50 %.

(7) IBVU Paro: Porcentaje de la población de 16 años o más en situación de paro, respecto al total de población activa de 16 años o más. Valor de referencia de vulnerabilidad (2011): 42,33 %.

Definiciones

ÁREA ESTADÍSTICA CON CONCENTRACIONES SIGNIFICATIVAS DE POBLACIÓN INMIGRANTE (AE-INMG)

Agrupación de secciones censales colindantes y de cierta homogeneidad urbanística, de entre 3.500 y 15.000 habitantes en las que el valor de Indicador de Inmigración (I-INMG) del conjunto supera el valor establecido como referencia (20%).

INDICADOR DE INMIGRACIÓN (I-INMG)

Porcentaje de población nacida en países no pertenecientes a la UE-14, respecto a la población total. Se calcula restando al número total de nacidos en el extranjero, los nacidos en los países de la UE-14: Alemania; Austria; Bélgica; Dinamarca; Finlandia; Francia; Reino Unido; Grecia; Irlanda; Italia; Luxemburgo; Países Bajos; Portugal; y Suecia.

Síntesis Metodológica

El cuerpo de estudio del Catálogo de Barrios Vulnerables de 2011 sigue el criterio establecido en los Catálogos anteriores: centrándose en los municipios mayores de 50.000 habitantes y capitales de provincia. Los trabajos del Catálogo de 2011, siguen la misma metodología que los de 1991, 2001, y 2006, con la única particularidad de que sólo identifican las Áreas Estadísticas Vulnerables, sin realizar el análisis urbanístico detallado que permitía identificar a partir de ellas los Barrios Vulnerables. En el Catálogo de 2011 se han delimitado AE-INMG (Área Estadística con concentraciones significativas de población inmigrante) y AEV (Áreas Estadísticas Vulnerables según los 3 Indicadores Básicos de Vulnerabilidad Urbana: IBVU Estudios, IBVU Vivienda o IBVU Paro). Estas delimitaciones son independientes y pueden superponerse para su análisis en el Visor del Catálogo.

En el caso del Indicador de Inmigración (I-INMG), para el desarrollo del estudio de 2011 se ha partido del análisis de la evolución de los Barrios con concentraciones significativas de población inmigrante identificados previamente en el año 2006, viendo primero si seguían o no cumpliendo esta condición en el año 2011. Posteriormente, se han identificado las nuevas Áreas Estadísticas con concentraciones significativas de población inmigrante (AE-INMG) no coincidentes con Barrios identificados en el Catálogo de 2006, incluyendo también las ciudades que no contaban con Barrios de este tipo en el año 2006.

Una vez identificadas las secciones censales que en 2011 superan los umbrales de referencia del Indicador de Inmigración (I-INMG), se procede a agrupar estas secciones en Áreas Estadísticas con concentraciones significativas de población inmigrante (AE-INMG).

La metodología detallada completa puede consultarse en:

https://apps.fomento.gob.es/BarriosVulnerables/static/adjunto/Sintesis_metodologica_general_catalogo_bbvv.pdf

Datos sociodemográficos (Censo 2011)	Sección censal 2800704002		AE-INMG 28007002	
	Valores absolutos	%	Valores absolutos	%
Población total	930		10.445	
Población nacida en el extranjero total	385	41,40	2.705	25,90
Población nacida en el extranjero (excepto UE-15)	365	39,25	2.535	24,27

	Sección	AE-INMG	Municipio	Comunidad Autónoma	España
INDICADOR DE INMIGRACIÓN (I-INMG)	39,25	24,27	12,01	14,60	9,99
INDICADORES BÁSICOS DE VULNERABILIDAD URBANA (IBVU) (4)					
IBVU Estudios (5)	13,84	11,41	8,65	7,69	10,92
IBVU Vivienda (6)	0,00	1,12	5,04	4,40	6,99
IBVU Paro (7)	56,45	27,55	22,68	23,12	29,64

(4) Además del Indicador de Inmigración (I-INMG) se ofrecen los valores de los 3 Indicadores Básicos de Vulnerabilidad Urbana (IBVU) para poder analizar la situación de cada sección censal y AE-INMG en relación con los valores de referencia de vulnerabilidad para estos 3 indicadores.

(5) IBVU Estudios: Porcentaje de población analfabeta y sin estudios de 16 años o más, sobre el total de población de 16 años o más. Valor de referencia de vulnerabilidad (2011): 16,38%.

(6) IBVU Vivienda: Porcentaje de viviendas familiares (principales, secundarias, vacías) en edificios en estado en estado ruinoso, malo o deficiente, sobre el total de viviendas familiares (principales, secundarias, vacías). Valor de referencia de vulnerabilidad (2011): 17,50 %.

(7) IBVU Paro: Porcentaje de la población de 16 años o más en situación de paro, respecto al total de población activa de 16 años o más. Valor de referencia de vulnerabilidad (2011): 42,33 %.

Definiciones

ÁREA ESTADÍSTICA CON CONCENTRACIONES SIGNIFICATIVAS DE POBLACIÓN INMIGRANTE (AE-INMG)

Agrupación de secciones censales colindantes y de cierta homogeneidad urbanística, de entre 3.500 y 15.000 habitantes en las que el valor de Indicador de Inmigración (I-INMG) del conjunto supera el valor establecido como referencia (20%).

INDICADOR DE INMIGRACIÓN (I-INMG)

Porcentaje de población nacida en países no pertenecientes a la UE-14, respecto a la población total. Se calcula restando al número total de nacidos en el extranjero, los nacidos en los países de la UE-14: Alemania; Austria; Bélgica; Dinamarca; Finlandia; Francia; Reino Unido; Grecia; Irlanda; Italia; Luxemburgo; Países Bajos; Portugal; y Suecia.

Síntesis Metodológica

El cuerpo de estudio del Catálogo de Barrios Vulnerables de 2011 sigue el criterio establecido en los Catálogos anteriores: centrándose en los municipios mayores de 50.000 habitantes y capitales de provincia. Los trabajos del Catálogo de 2011, siguen la misma metodología que los de 1991, 2001, y 2006, con la única particularidad de que sólo identifican las Áreas Estadísticas Vulnerables, sin realizar el análisis urbanístico detallado que permitía identificar a partir de ellas los Barrios Vulnerables. En el Catálogo de 2011 se han delimitado AE-INMG (Área Estadística con concentraciones significativas de población inmigrante) y AEV (Áreas Estadísticas Vulnerables según los 3 Indicadores Básicos de Vulnerabilidad Urbana: IBVU Estudios, IBVU Vivienda o IBVU Paro). Estas delimitaciones son independientes y pueden superponerse para su análisis en el Visor del Catálogo.

En el caso del Indicador de Inmigración (I-INMG), para el desarrollo del estudio de 2011 se ha partido del análisis de la evolución de los Barrios con concentraciones significativas de población inmigrante identificados previamente en el año 2006, viendo primero si seguían o no cumpliendo esta condición en el año 2011. Posteriormente, se han identificado las nuevas Áreas Estadísticas con concentraciones significativas de población inmigrante (AE-INMG) no coincidentes con Barrios identificados en el Catálogo de 2006, incluyendo también las ciudades que no contaban con Barrios de este tipo en el año 2006.

Una vez identificadas las secciones censales que en 2011 superan los umbrales de referencia del Indicador de Inmigración (I-INMG), se procede a agrupar estas secciones en Áreas Estadísticas con concentraciones significativas de población inmigrante (AE-INMG).

La metodología detallada completa puede consultarse en:

https://apps.fomento.gob.es/BarriosVulnerables/static/adjunto/Sintesis_metodologica_general_catalogo_bbvv.pdf

Datos sociodemográficos (Censo 2011)	Sección censal 2800704003		AE-INMG 28007002	
	Valores absolutos	%	Valores absolutos	%
Población total	1.335		10.445	
Población nacida en el extranjero total	270	20,22	2.705	25,90
Población nacida en el extranjero (excepto UE-15)	270	20,22	2.535	24,27

	Sección	AE-INMG	Municipio	Comunidad Autónoma	España
INDICADOR DE INMIGRACIÓN (I-INMG)	20,22	24,27	12,01	14,60	9,99
INDICADORES BÁSICOS DE VULNERABILIDAD URBANA (IBVU) (4)					
IBVU Estudios (5)	13,46	11,41	8,65	7,69	10,92
IBVU Vivienda (6)	0,00	1,12	5,04	4,40	6,99
IBVU Paro (7)	22,96	27,55	22,68	23,12	29,64

(4) Además del Indicador de Inmigración (I-INMG) se ofrecen los valores de los 3 Indicadores Básicos de Vulnerabilidad Urbana (IBVU) para poder analizar la situación de cada sección censal y AE-INMG en relación con los valores de referencia de vulnerabilidad para estos 3 indicadores.

(5) IBVU Estudios: Porcentaje de población analfabeta y sin estudios de 16 años o más, sobre el total de población de 16 años o más. Valor de referencia de vulnerabilidad (2011): 16,38%.

(6) IBVU Vivienda: Porcentaje de viviendas familiares (principales, secundarias, vacías) en edificios en estado en estado ruinoso, malo o deficiente, sobre el total de viviendas familiares (principales, secundarias, vacías). Valor de referencia de vulnerabilidad (2011): 17,50 %.

(7) IBVU Paro: Porcentaje de la población de 16 años o más en situación de paro, respecto al total de población activa de 16 años o más. Valor de referencia de vulnerabilidad (2011): 42,33 %.

Definiciones

ÁREA ESTADÍSTICA CON CONCENTRACIONES SIGNIFICATIVAS DE POBLACIÓN INMIGRANTE (AE-INMG)

Agrupación de secciones censales colindantes y de cierta homogeneidad urbanística, de entre 3.500 y 15.000 habitantes en las que el valor de Indicador de Inmigración (I-INMG) del conjunto supera el valor establecido como referencia (20%).

INDICADOR DE INMIGRACIÓN (I-INMG)

Porcentaje de población nacida en países no pertenecientes a la UE-14, respecto a la población total. Se calcula restando al número total de nacidos en el extranjero, los nacidos en los países de la UE-14: Alemania; Austria; Bélgica; Dinamarca; Finlandia; Francia; Reino Unido; Grecia; Irlanda; Italia; Luxemburgo; Países Bajos; Portugal; y Suecia.

Síntesis Metodológica

El cuerpo de estudio del Catálogo de Barrios Vulnerables de 2011 sigue el criterio establecido en los Catálogos anteriores: centrándose en los municipios mayores de 50.000 habitantes y capitales de provincia. Los trabajos del Catálogo de 2011, siguen la misma metodología que los de 1991, 2001, y 2006, con la única particularidad de que sólo identifican las Áreas Estadísticas Vulnerables, sin realizar el análisis urbanístico detallado que permitía identificar a partir de ellas los Barrios Vulnerables. En el Catálogo de 2011 se han delimitado AE-INMG (Área Estadística con concentraciones significativas de población inmigrante) y AEV (Áreas Estadísticas Vulnerables según los 3 Indicadores Básicos de Vulnerabilidad Urbana: IBVU Estudios, IBVU Vivienda o IBVU Paro). Estas delimitaciones son independientes y pueden superponerse para su análisis en el Visor del Catálogo.

En el caso del Indicador de Inmigración (I-INMG), para el desarrollo del estudio de 2011 se ha partido del análisis de la evolución de los Barrios con concentraciones significativas de población inmigrante identificados previamente en el año 2006, viendo primero si seguían o no cumpliendo esta condición en el año 2011. Posteriormente, se han identificado las nuevas Áreas Estadísticas con concentraciones significativas de población inmigrante (AE-INMG) no coincidentes con Barrios identificados en el Catálogo de 2006, incluyendo también las ciudades que no contaban con Barrios de este tipo en el año 2006.

Una vez identificadas las secciones censales que en 2011 superan los umbrales de referencia del Indicador de Inmigración (I-INMG), se procede a agrupar estas secciones en Áreas Estadísticas con concentraciones significativas de población inmigrante (AE-INMG).

La metodología detallada completa puede consultarse en:

https://apps.fomento.gob.es/BarriosVulnerables/static/adjunto/Sintesis_metodologica_general_catalogo_bbvv.pdf

Datos sociodemográficos (Censo 2011)	Sección censal 2800704004		AE-INMG 28007002	
	Valores absolutos	%	Valores absolutos	%
Población total	1.315		10.445	
Población nacida en el extranjero total	300	22,81	2.705	25,90
Población nacida en el extranjero (excepto UE-15)	300	22,81	2.535	24,27

	Sección	AE-INMG	Municipio	Comunidad Autónoma	España
INDICADOR DE INMIGRACIÓN (I-INMG)	22,81	24,27	12,01	14,60	9,99
INDICADORES BÁSICOS DE VULNERABILIDAD URBANA (IBVU) (4)					
IBVU Estudios (5)	13,78	11,41	8,65	7,69	10,92
IBVU Vivienda (6)	0,00	1,12	5,04	4,40	6,99
IBVU Paro (7)	31,53	27,55	22,68	23,12	29,64

(4) Además del Indicador de Inmigración (I-INMG) se ofrecen los valores de los 3 Indicadores Básicos de Vulnerabilidad Urbana (IBVU) para poder analizar la situación de cada sección censal y AE-INMG en relación con los valores de referencia de vulnerabilidad para estos 3 indicadores.

(5) IBVU Estudios: Porcentaje de población analfabeta y sin estudios de 16 años o más, sobre el total de población de 16 años o más. Valor de referencia de vulnerabilidad (2011): 16,38%.

(6) IBVU Vivienda: Porcentaje de viviendas familiares (principales, secundarias, vacías) en edificios en estado en estado ruinoso, malo o deficiente, sobre el total de viviendas familiares (principales, secundarias, vacías). Valor de referencia de vulnerabilidad (2011): 17,50 %.

(7) IBVU Paro: Porcentaje de la población de 16 años o más en situación de paro, respecto al total de población activa de 16 años o más. Valor de referencia de vulnerabilidad (2011): 42,33 %.

Definiciones

ÁREA ESTADÍSTICA CON CONCENTRACIONES SIGNIFICATIVAS DE POBLACIÓN INMIGRANTE (AE-INMG)

Agrupación de secciones censales colindantes y de cierta homogeneidad urbanística, de entre 3.500 y 15.000 habitantes en las que el valor de Indicador de Inmigración (I-INMG) del conjunto supera el valor establecido como referencia (20%).

INDICADOR DE INMIGRACIÓN (I-INMG)

Porcentaje de población nacida en países no pertenecientes a la UE-14, respecto a la población total. Se calcula restando al número total de nacidos en el extranjero, los nacidos en los países de la UE-14: Alemania; Austria; Bélgica; Dinamarca; Finlandia; Francia; Reino Unido; Grecia; Irlanda; Italia; Luxemburgo; Países Bajos; Portugal; y Suecia.

Síntesis Metodológica

El cuerpo de estudio del Catálogo de Barrios Vulnerables de 2011 sigue el criterio establecido en los Catálogos anteriores: centrándose en los municipios mayores de 50.000 habitantes y capitales de provincia. Los trabajos del Catálogo de 2011, siguen la misma metodología que los de 1991, 2001, y 2006, con la única particularidad de que sólo identifican las Áreas Estadísticas Vulnerables, sin realizar el análisis urbanístico detallado que permitía identificar a partir de ellas los Barrios Vulnerables. En el Catálogo de 2011 se han delimitado AE-INMG (Área Estadística con concentraciones significativas de población inmigrante) y AEV (Áreas Estadísticas Vulnerables según los 3 Indicadores Básicos de Vulnerabilidad Urbana: IBVU Estudios, IBVU Vivienda o IBVU Paro). Estas delimitaciones son independientes y pueden superponerse para su análisis en el Visor del Catálogo.

En el caso del Indicador de Inmigración (I-INMG), para el desarrollo del estudio de 2011 se ha partido del análisis de la evolución de los Barrios con concentraciones significativas de población inmigrante identificados previamente en el año 2006, viendo primero si seguían o no cumpliendo esta condición en el año 2011. Posteriormente, se han identificado las nuevas Áreas Estadísticas con concentraciones significativas de población inmigrante (AE-INMG) no coincidentes con Barrios identificados en el Catálogo de 2006, incluyendo también las ciudades que no contaban con Barrios de este tipo en el año 2006.

Una vez identificadas las secciones censales que en 2011 superan los umbrales de referencia del Indicador de Inmigración (I-INMG), se procede a agrupar estas secciones en Áreas Estadísticas con concentraciones significativas de población inmigrante (AE-INMG).

La metodología detallada completa puede consultarse en:

https://apps.fomento.gob.es/BarriosVulnerables/static/adjunto/Sintesis_metodologica_general_catalogo_bbvv.pdf

Datos sociodemográficos (Censo 2011)	Sección censal 2800704005 Valores absolutos	%	AE-INMG 28007002 Valores absolutos	%
Población total	1.485		10.445	
Población nacida en el extranjero total	680	45,79	2.705	25,90
Población nacida en el extranjero (excepto UE-15)	670	45,12	2.535	24,27

	Sección	AE-INMG	Municipio	Comunidad Autónoma	España
INDICADOR DE INMIGRACIÓN (I-INMG)	45,12	24,27	12,01	14,60	9,99
INDICADORES BÁSICOS DE VULNERABILIDAD URBANA (IBVU) (4)					
IBVU Estudios (5)	11,55	11,41	8,65	7,69	10,92
IBVU Vivienda (6)	0,00	1,12	5,04	4,40	6,99
IBVU Paro (7)	31,65	27,55	22,68	23,12	29,64

(4) Además del Indicador de Inmigración (I-INMG) se ofrecen los valores de los 3 Indicadores Básicos de Vulnerabilidad Urbana (IBVU) para poder analizar la situación de cada sección censal y AE-INMG en relación con los valores de referencia de vulnerabilidad para estos 3 indicadores.

(5) IBVU Estudios: Porcentaje de población analfabeta y sin estudios de 16 años o más, sobre el total de población de 16 años o más. Valor de referencia de vulnerabilidad (2011): 16,38%.

(6) IBVU Vivienda: Porcentaje de viviendas familiares (principales, secundarias, vacías) en edificios en estado en estado ruinoso, malo o deficiente, sobre el total de viviendas familiares (principales, secundarias, vacías). Valor de referencia de vulnerabilidad (2011): 17,50 %.

(7) IBVU Paro: Porcentaje de la población de 16 años o más en situación de paro, respecto al total de población activa de 16 años o más. Valor de referencia de vulnerabilidad (2011): 42,33 %.

Definiciones

ÁREA ESTADÍSTICA CON CONCENTRACIONES SIGNIFICATIVAS DE POBLACIÓN INMIGRANTE (AE-INMG)

Agrupación de secciones censales colindantes y de cierta homogeneidad urbanística, de entre 3.500 y 15.000 habitantes en las que el valor de Indicador de Inmigración (I-INMG) del conjunto supera el valor establecido como referencia (20%).

INDICADOR DE INMIGRACIÓN (I-INMG)

Porcentaje de población nacida en países no pertenecientes a la UE-14, respecto a la población total. Se calcula restando al número total de nacidos en el extranjero, los nacidos en los países de la UE-14: Alemania; Austria; Bélgica; Dinamarca; Finlandia; Francia; Reino Unido; Grecia; Irlanda; Italia; Luxemburgo; Países Bajos; Portugal; y Suecia.

Síntesis Metodológica

El cuerpo de estudio del Catálogo de Barrios Vulnerables de 2011 sigue el criterio establecido en los Catálogos anteriores: centrándose en los municipios mayores de 50.000 habitantes y capitales de provincia. Los trabajos del Catálogo de 2011, siguen la misma metodología que los de 1991, 2001, y 2006, con la única particularidad de que sólo identifican las Áreas Estadísticas Vulnerables, sin realizar el análisis urbanístico detallado que permitía identificar a partir de ellas los Barrios Vulnerables. En el Catálogo de 2011 se han delimitado AE-INMG (Área Estadística con concentraciones significativas de población inmigrante) y AEV (Áreas Estadísticas Vulnerables según los 3 Indicadores Básicos de Vulnerabilidad Urbana: IBVU Estudios, IBVU Vivienda o IBVU Paro). Estas delimitaciones son independientes y pueden superponerse para su análisis en el Visor del Catálogo.

En el caso del Indicador de Inmigración (I-INMG), para el desarrollo del estudio de 2011 se ha partido del análisis de la evolución de los Barrios con concentraciones significativas de población inmigrante identificados previamente en el año 2006, viendo primero si seguían o no cumpliendo esta condición en el año 2011. Posteriormente, se han identificado las nuevas Áreas Estadísticas con concentraciones significativas de población inmigrante (AE-INMG) no coincidentes con Barrios identificados en el Catálogo de 2006, incluyendo también las ciudades que no contaban con Barrios de este tipo en el año 2006.

Una vez identificadas las secciones censales que en 2011 superan los umbrales de referencia del Indicador de Inmigración (I-INMG), se procede a agrupar estas secciones en Áreas Estadísticas con concentraciones significativas de población inmigrante (AE-INMG).

La metodología detallada completa puede consultarse en:

https://apps.fomento.gob.es/BarriosVulnerables/static/adjunto/Sintesis_metodologica_general_catalogo_bbvv.pdf

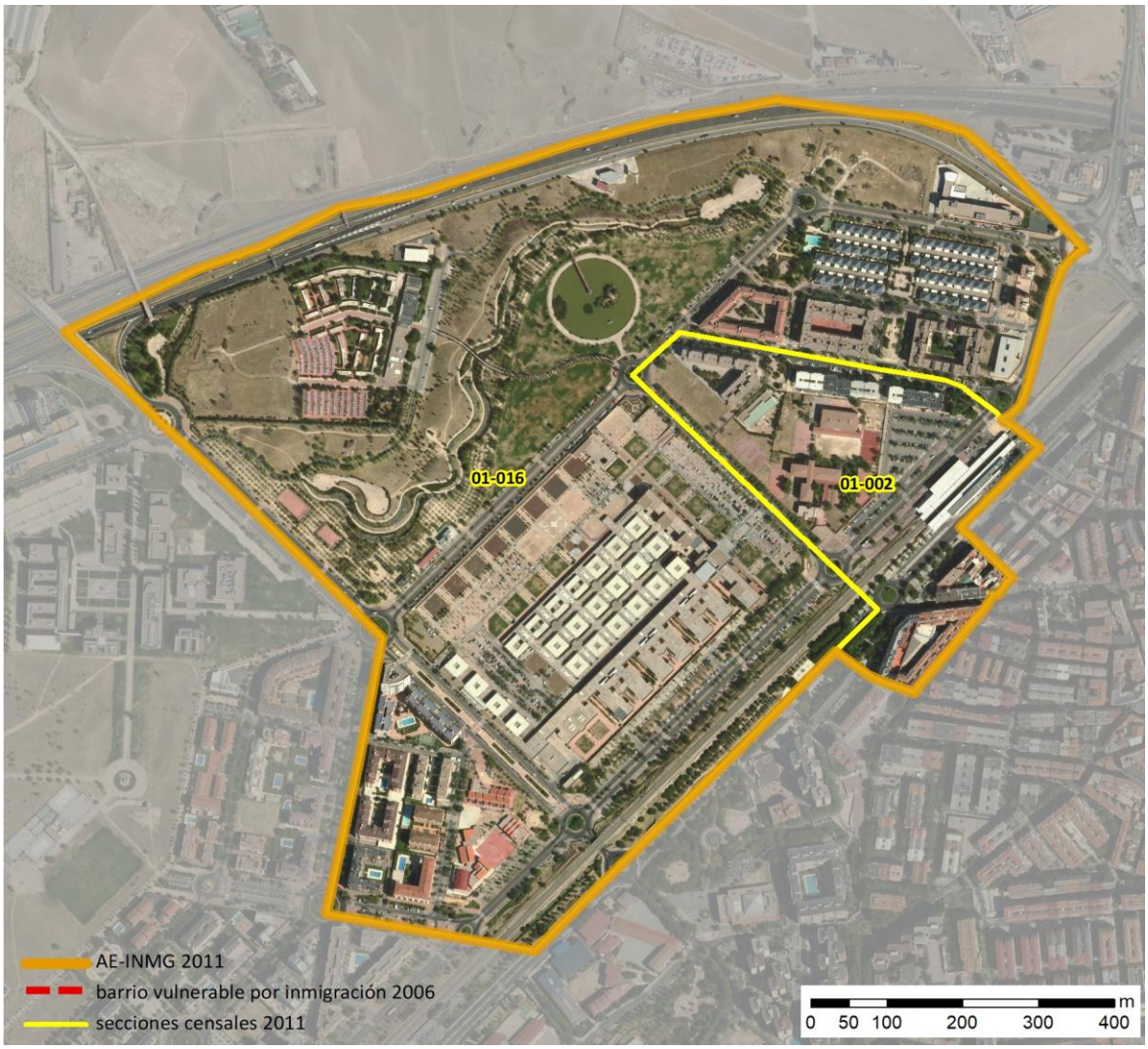

Localización en detalle del AE-INMG

Datos básicos del AE-INMG (1)

Población total	5.210
Población nacida en el extranjero total	1.425
Población nacida en el extranjero (excepto UE-15)	1.410
Densidad población (hab/Km²)	5.870,52
Superficie (ha)	88,75
Nº de secciones censales	2

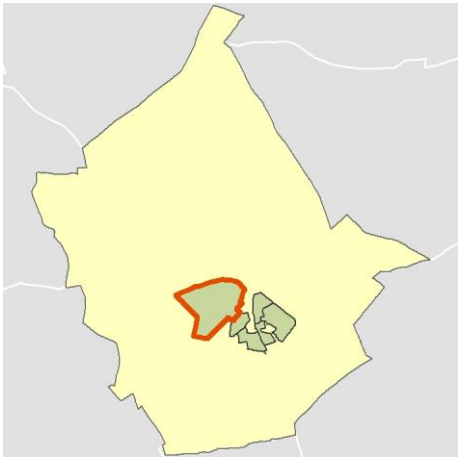

Localización del AE-INMG dentro del término municipal

	Valor del AE-INMG	Valor de referencia (2)
INDICADOR DE INMIGRACIÓN (I-INMG) (3)	**27,06 %**	20,00%

(1) Área Estadística con concentraciones significativas de población inmigrante (AE-INMG)

(2) Valor que se ha tomado como referencia para este estudio

(3) Indicador de Inmigración: (I-INMG): Porcentaje de población nacida en países no pertenecientes a la UE-14, respecto a la población total. Se calcula restando al número total de nacidos en el extranjero, los nacidos en los países de la UE-14: Alemania; Austria; Bélgica; Dinamarca; Finlandia; Francia; Reino Unido; Grecia; Irlanda; Italia; Luxemburgo; Países Bajos; Portugal; y Suecia.

Datos sociodemográficos (Censo 2011)	Sección censal 2800701002		AE-INMG 2800701	
	Valores absolutos	%	Valores absolutos	%
Población total	2.560		5.210	
Población nacida en el extranjero total	890	34,77	1.425	27,35
Población nacida en el extranjero (excepto UE-15)	890	34,77	1.410	27,06

	Sección	AE-INMG	Municipio	Comunidad Autónoma	España
INDICADOR DE INMIGRACIÓN (I-INMG)	34,77	27,06	12,01	14,60	9,99
INDICADORES BÁSICOS DE VULNERABILIDAD URBANA (IBVU) (4)					
IBVU Estudios (5)	12,26	7,25	8,65	7,69	10,92
IBVU Vivienda (6)	0,00	0,00	5,04	4,40	6,99
IBVU Paro (7)	44,17	28,78	22,68	23,12	29,64

(4) Además del Indicador de Inmigración (I-INMG) se ofrecen los valores de los 3 Indicadores Básicos de Vulnerabilidad Urbana (IBVU) para poder analizar la situación de cada sección censal y AE-INMG en relación con los valores de referencia de vulnerabilidad para estos 3 indicadores.

(5) IBVU Estudios: Porcentaje de población analfabeta y sin estudios de 16 años o más, sobre el total de población de 16 años o más. Valor de referencia de vulnerabilidad (2011): 16,38%.

(6) IBVU Vivienda: Porcentaje de viviendas familiares (principales, secundarias, vacías) en edificios en estado en estado ruinoso, malo o deficiente, sobre el total de viviendas familiares (principales, secundarias, vacías). Valor de referencia de vulnerabilidad (2011): 17,50 %.

(7) IBVU Paro: Porcentaje de la población de 16 años o más en situación de paro, respecto al total de población activa de 16 años o más. Valor de referencia de vulnerabilidad (2011): 42,33 %.

Definiciones

ÁREA ESTADÍSTICA CON CONCENTRACIONES SIGNIFICATIVAS DE POBLACIÓN INMIGRANTE (AE-INMG)

Agrupación de secciones censales colindantes y de cierta homogeneidad urbanística, de entre 3.500 y 15.000 habitantes en las que el valor de Indicador de Inmigración (I-INMG) del conjunto supera el valor establecido como referencia (20%).

INDICADOR DE INMIGRACIÓN (I-INMG)

Porcentaje de población nacida en países no pertenecientes a la UE-14, respecto a la población total. Se calcula restando al número total de nacidos en el extranjero, los nacidos en los países de la UE-14: Alemania; Austria; Bélgica; Dinamarca; Finlandia; Francia; Reino Unido; Grecia; Irlanda; Italia; Luxemburgo; Países Bajos; Portugal; y Suecia.

Síntesis Metodológica

El cuerpo de estudio del Catálogo de Barrios Vulnerables de 2011 sigue el criterio establecido en los Catálogos anteriores: centrándose en los municipios mayores de 50.000 habitantes y capitales de provincia. Los trabajos del Catálogo de 2011, siguen la misma metodología que los de 1991, 2001, y 2006, con la única particularidad de que sólo identifican las Áreas Estadísticas Vulnerables, sin realizar el análisis urbanístico detallado que permitía identificar a partir de ellas los Barrios Vulnerables. En el Catálogo de 2011 se han delimitado AE-INMG (Área Estadística con concentraciones significativas de población inmigrante) y AEV (Áreas Estadísticas Vulnerables según los 3 Indicadores Básicos de Vulnerabilidad Urbana: IBVU Estudios, IBVU Vivienda o IBVU Paro). Estas delimitaciones son independientes y pueden superponerse para su análisis en el Visor del Catálogo.

En el caso del Indicador de Inmigración (I-INMG), para el desarrollo del estudio de 2011 se ha partido del análisis de la evolución de los Barrios con concentraciones significativas de población inmigrante identificados previamente en el año 2006, viendo primero si seguían o no cumpliendo esta condición en el año 2011. Posteriormente, se han identificado las nuevas Áreas Estadísticas con concentraciones significativas de población inmigrante (AE-INMG) no coincidentes con Barrios identificados en el Catálogo de 2006, incluyendo también las ciudades que no contaban con Barrios de este tipo en el año 2006.

Una vez identificadas las secciones censales que en 2011 superan los umbrales de referencia del Indicador de Inmigración (I-INMG), se procede a agrupar estas secciones en Áreas Estadísticas con concentraciones significativas de población inmigrante (AE-INMG).

La metodología detallada completa puede consultarse en:

https://apps.fomento.gob.es/BarriosVulnerables/static/adjunto/Sintesis_metodologica_general_catalogo_bbvv.pdf

Datos sociodemográficos (Censo 2011)	Sección censal 2800701016		AE-INMG 2800701	
	Valores absolutos	%	Valores absolutos	%
Población total	2.650		5.210	
Población nacida en el extranjero total	535	20,19	1.425	27,35
Población nacida en el extranjero (excepto UE-15)	520	19,62	1.410	27,06

	Sección	AE-INMG	Municipio	Comunidad Autónoma	España
INDICADOR DE INMIGRACIÓN (I-INMG)	19,62	27,06	12,01	14,60	9,99
INDICADORES BÁSICOS DE VULNERABILIDAD URBANA (IBVU) (4)					
IBVU Estudios (5)	1,82	7,25	8,65	7,69	10,92
IBVU Vivienda (6)	0,00	0,00	5,04	4,40	6,99
IBVU Paro (7)	12,21	28,78	22,68	23,12	29,64

(4) Además del Indicador de Inmigración (I-INMG) se ofrecen los valores de los 3 Indicadores Básicos de Vulnerabilidad Urbana (IBVU) para poder analizar la situación de cada sección censal y AE-INMG en relación con los valores de referencia de vulnerabilidad para estos 3 indicadores.

(5) IBVU Estudios: Porcentaje de población analfabeta y sin estudios de 16 años o más, sobre el total de población de 16 años o más. Valor de referencia de vulnerabilidad (2011): 16,38%.

(6) IBVU Vivienda: Porcentaje de viviendas familiares (principales, secundarias, vacías) en edificios en estado en estado ruinoso, malo o deficiente, sobre el total de viviendas familiares (principales, secundarias, vacías). Valor de referencia de vulnerabilidad (2011): 17,50 %.

(7) IBVU Paro: Porcentaje de la población de 16 años o más en situación de paro, respecto al total de población activa de 16 años o más. Valor de referencia de vulnerabilidad (2011): 42,33 %.

Definiciones

ÁREA ESTADÍSTICA CON CONCENTRACIONES SIGNIFICATIVAS DE POBLACIÓN INMIGRANTE (AE-INMG)

Agrupación de secciones censales colindantes y de cierta homogeneidad urbanística, de entre 3.500 y 15.000 habitantes en las que el valor de Indicador de Inmigración (I-INMG) del conjunto supera el valor establecido como referencia (20%).

INDICADOR DE INMIGRACIÓN (I-INMG)

Porcentaje de población nacida en países no pertenecientes a la UE-14, respecto a la población total. Se calcula restando al número total de nacidos en el extranjero, los nacidos en los países de la UE-14: Alemania; Austria; Bélgica; Dinamarca; Finlandia; Francia; Reino Unido; Grecia; Irlanda; Italia; Luxemburgo; Países Bajos; Portugal; y Suecia.

Síntesis Metodológica

El cuerpo de estudio del Catálogo de Barrios Vulnerables de 2011 sigue el criterio establecido en los Catálogos anteriores: centrándose en los municipios mayores de 50.000 habitantes y capitales de provincia. Los trabajos del Catálogo de 2011, siguen la misma metodología que los de 1991, 2001, y 2006, con la única particularidad de que sólo identifican las Áreas Estadísticas Vulnerables, sin realizar el análisis urbanístico detallado que permitía identificar a partir de ellas los Barrios Vulnerables. En el Catálogo de 2011 se han delimitado AE-INMG (Área Estadística con concentraciones significativas de población inmigrante) y AEV (Áreas Estadísticas Vulnerables según los 3 Indicadores Básicos de Vulnerabilidad Urbana: IBVU Estudios, IBVU Vivienda o IBVU Paro). Estas delimitaciones son independientes y pueden superponerse para su análisis en el Visor del Catálogo.

En el caso del Indicador de Inmigración (I-INMG), para el desarrollo del estudio de 2011 se ha partido del análisis de la evolución de los Barrios con concentraciones significativas de población inmigrante identificados previamente en el año 2006, viendo primero si seguían o no cumpliendo esta condición en el año 2011. Posteriormente, se han identificado las nuevas Áreas Estadísticas con concentraciones significativas de población inmigrante (AE-INMG) no coincidentes con Barrios identificados en el Catálogo de 2006, incluyendo también las ciudades que no contaban con Barrios de este tipo en el año 2006.

Una vez identificadas las secciones censales que en 2011 superan los umbrales de referencia del Indicador de Inmigración (I-INMG), se procede a agrupar estas secciones en Áreas Estadísticas con concentraciones significativas de población inmigrante (AE-INMG).

La metodología detallada completa puede consultarse en:

https://apps.fomento.gob.es/BarriosVulnerables/static/adjunto/Sintesis_metodologica_general_catalogo_bbvv.pdf

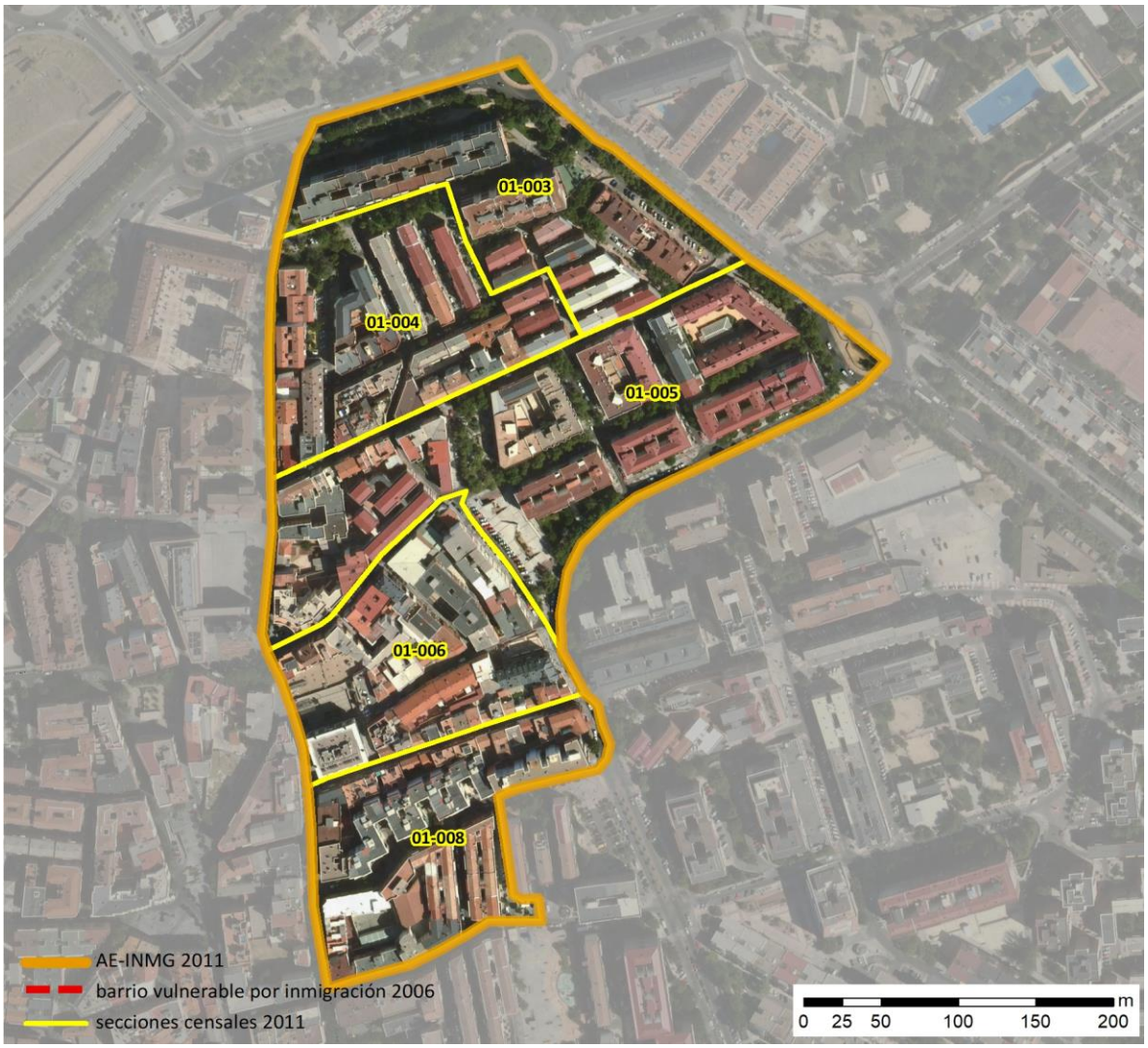

Localización en detalle del AE-INMG

Datos básicos del AE-INMG (1)

Población total	6.615
Población nacida en el extranjero total	1.555
Población nacida en el extranjero (excepto UE-15)	1.405
Densidad población (hab/Km²)	50.694,43
Superficie (ha)	13,05
Nº de secciones censales	5

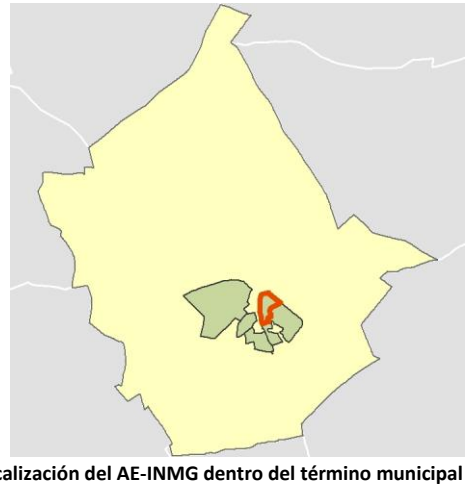

Localización del AE-INMG dentro del término municipal

	Valor del AE-INMG	Valor de referencia (2)
INDICADOR DE INMIGRACIÓN (I-INMG) (3)	**21,24 %**	20,00%

(1) Área Estadística con concentraciones significativas de población inmigrante (AE-INMG)

(2) Valor que se ha tomado como referencia para este estudio

(3) Indicador de Inmigración: (I-INMG): Porcentaje de población nacida en países no pertenecientes a la UE-14, respecto a la población total. Se calcula restando al número total de nacidos en el extranjero, los nacidos en los países de la UE-14: Alemania; Austria; Bélgica; Dinamarca; Finlandia; Francia; Reino Unido; Grecia; Irlanda; Italia; Luxemburgo; Países Bajos; Portugal; y Suecia.

Datos sociodemográficos (Censo 2011)	Sección censal 2800701003		AE-INMG 2800702	
	Valores absolutos	%	Valores absolutos	%
Población total	1.965		6.615	
Población nacida en el extranjero total	655	33,33	1.555	23,51
Población nacida en el extranjero (excepto UE-15)	655	33,33	1.405	21,24

	Sección	AE-INMG	Municipio	Comunidad Autónoma	España
INDICADOR DE INMIGRACIÓN (I-INMG)	33,33	21,24	12,01	14,60	9,99
INDICADORES BÁSICOS DE VULNERABILIDAD URBANA (IBVU) (4)					
IBVU Estudios (5)	9,21	15,10	8,65	7,69	10,92
IBVU Vivienda (6)	0,00	0,00	5,04	4,40	6,99
IBVU Paro (7)	42,86	27,46	22,68	23,12	29,64

(4) Además del Indicador de Inmigración (I-INMG) se ofrecen los valores de los 3 Indicadores Básicos de Vulnerabilidad Urbana (IBVU) para poder analizar la situación de cada sección censal y AE-INMG en relación con los valores de referencia de vulnerabilidad para estos 3 indicadores.

(5) IBVU Estudios: Porcentaje de población analfabeta y sin estudios de 16 años o más, sobre el total de población de 16 años o más. Valor de referencia de vulnerabilidad (2011): 16,38%.

(6) IBVU Vivienda: Porcentaje de viviendas familiares (principales, secundarias, vacías) en edificios en estado en estado ruinoso, malo o deficiente, sobre el total de viviendas familiares (principales, secundarias, vacías). Valor de referencia de vulnerabilidad (2011): 17,50 %.

(7) IBVU Paro: Porcentaje de la población de 16 años o más en situación de paro, respecto al total de población activa de 16 años o más. Valor de referencia de vulnerabilidad (2011): 42,33 %.

Definiciones

ÁREA ESTADÍSTICA CON CONCENTRACIONES SIGNIFICATIVAS DE POBLACIÓN INMIGRANTE (AE-INMG)

Agrupación de secciones censales colindantes y de cierta homogeneidad urbanística, de entre 3.500 y 15.000 habitantes en las que el valor de Indicador de Inmigración (I-INMG) del conjunto supera el valor establecido como referencia (20%).

INDICADOR DE INMIGRACIÓN (I-INMG)

Porcentaje de población nacida en países no pertenecientes a la UE-14, respecto a la población total. Se calcula restando al número total de nacidos en el extranjero, los nacidos en los países de la UE-14: Alemania; Austria; Bélgica; Dinamarca; Finlandia; Francia; Reino Unido; Grecia; Irlanda; Italia; Luxemburgo; Países Bajos; Portugal; y Suecia.

Síntesis Metodológica

El cuerpo de estudio del Catálogo de Barrios Vulnerables de 2011 sigue el criterio establecido en los Catálogos anteriores: centrándose en los municipios mayores de 50.000 habitantes y capitales de provincia. Los trabajos del Catálogo de 2011, siguen la misma metodología que los de 1991, 2001, y 2006, con la única particularidad de que sólo identifican las Áreas Estadísticas Vulnerables, sin realizar el análisis urbanístico detallado que permitía identificar a partir de ellas los Barrios Vulnerables. En el Catálogo de 2011 se han delimitado AE-INMG (Área Estadística con concentraciones significativas de población inmigrante) y AEV (Áreas Estadísticas Vulnerables según los 3 Indicadores Básicos de Vulnerabilidad Urbana: IBVU Estudios, IBVU Vivienda o IBVU Paro). Estas delimitaciones son independientes y pueden superponerse para su análisis en el Visor del Catálogo.

En el caso del Indicador de Inmigración (I-INMG), para el desarrollo del estudio de 2011 se ha partido del análisis de la evolución de los Barrios con concentraciones significativas de población inmigrante identificados previamente en el año 2006, viendo primero si seguían o no cumpliendo esta condición en el año 2011. Posteriormente, se han identificado las nuevas Áreas Estadísticas con concentraciones significativas de población inmigrante (AE-INMG) no coincidentes con Barrios identificados en el Catálogo de 2006, incluyendo también las ciudades que no contaban con Barrios de este tipo en el año 2006.

Una vez identificadas las secciones censales que en 2011 superan los umbrales de referencia del Indicador de Inmigración (I-INMG), se procede a agrupar estas secciones en Áreas Estadísticas con concentraciones significativas de población inmigrante (AE-INMG).

La metodología detallada completa puede consultarse en:

https://apps.fomento.gob.es/BarriosVulnerables/static/adjunto/Sintesis_metodologica_general_catalogo_bbvv.pdf

Datos sociodemográficos (Censo 2011)	Sección censal 2800701004		AE-INMG 2800702	
	Valores absolutos	%	Valores absolutos	%
Población total	1.020		6.615	
Población nacida en el extranjero total	145	14,22	1.555	23,51
Población nacida en el extranjero (excepto UE-15)	120	11,76	1.405	21,24

	Sección	AE-INMG	Municipio	Comunidad Autónoma	España
INDICADOR DE INMIGRACIÓN (I-INMG)	11,76	21,24	12,01	14,60	9,99
INDICADORES BÁSICOS DE VULNERABILIDAD URBANA (IBVU) (4)					
IBVU Estudios (5)	21,58	15,10	8,65	7,69	10,92
IBVU Vivienda (6)	0,00	0,00	5,04	4,40	6,99
IBVU Paro (7)	12,12	27,46	22,68	23,12	29,64

(4) Además del Indicador de Inmigración (I-INMG) se ofrecen los valores de los 3 Indicadores Básicos de Vulnerabilidad Urbana (IBVU) para poder analizar la situación de cada sección censal y AE-INMG en relación con los valores de referencia de vulnerabilidad para estos 3 indicadores.

(5) IBVU Estudios: Porcentaje de población analfabeta y sin estudios de 16 años o más, sobre el total de población de 16 años o más. Valor de referencia de vulnerabilidad (2011): 16,38%.

(6) IBVU Vivienda: Porcentaje de viviendas familiares (principales, secundarias, vacías) en edificios en estado en estado ruinoso, malo o deficiente, sobre el total de viviendas familiares (principales, secundarias, vacías). Valor de referencia de vulnerabilidad (2011): 17,50 %.

(7) IBVU Paro: Porcentaje de la población de 16 años o más en situación de paro, respecto al total de población activa de 16 años o más. Valor de referencia de vulnerabilidad (2011): 42,33 %.

Definiciones

ÁREA ESTADÍSTICA CON CONCENTRACIONES SIGNIFICATIVAS DE POBLACIÓN INMIGRANTE (AE-INMG)

Agrupación de secciones censales colindantes y de cierta homogeneidad urbanística, de entre 3.500 y 15.000 habitantes en las que el valor de Indicador de Inmigración (I-INMG) del conjunto supera el valor establecido como referencia (20%).

INDICADOR DE INMIGRACIÓN (I-INMG)

Porcentaje de población nacida en países no pertenecientes a la UE-14, respecto a la población total. Se calcula restando al número total de nacidos en el extranjero, los nacidos en los países de la UE-14: Alemania; Austria; Bélgica; Dinamarca; Finlandia; Francia; Reino Unido; Grecia; Irlanda; Italia; Luxemburgo; Países Bajos; Portugal; y Suecia.

Síntesis Metodológica

El cuerpo de estudio del Catálogo de Barrios Vulnerables de 2011 sigue el criterio establecido en los Catálogos anteriores: centrándose en los municipios mayores de 50.000 habitantes y capitales de provincia. Los trabajos del Catálogo de 2011, siguen la misma metodología que los de 1991, 2001, y 2006, con la única particularidad de que sólo identifican las Áreas Estadísticas Vulnerables, sin realizar el análisis urbanístico detallado que permitía identificar a partir de ellas los Barrios Vulnerables. En el Catálogo de 2011 se han delimitado AE-INMG (Área Estadística con concentraciones significativas de población inmigrante) y AEV (Áreas Estadísticas Vulnerables según los 3 Indicadores Básicos de Vulnerabilidad Urbana: IBVU Estudios, IBVU Vivienda o IBVU Paro). Estas delimitaciones son independientes y pueden superponerse para su análisis en el Visor del Catálogo.

En el caso del Indicador de Inmigración (I-INMG), para el desarrollo del estudio de 2011 se ha partido del análisis de la evolución de los Barrios con concentraciones significativas de población inmigrante identificados previamente en el año 2006, viendo primero si seguían o no cumpliendo esta condición en el año 2011. Posteriormente, se han identificado las nuevas Áreas Estadísticas con concentraciones significativas de población inmigrante (AE-INMG) no coincidentes con Barrios identificados en el Catálogo de 2006, incluyendo también las ciudades que no contaban con Barrios de este tipo en el año 2006.

Una vez identificadas las secciones censales que en 2011 superan los umbrales de referencia del Indicador de Inmigración (I-INMG), se procede a agrupar estas secciones en Áreas Estadísticas con concentraciones significativas de población inmigrante (AE-INMG).

La metodología detallada completa puede consultarse en:

https://apps.fomento.gob.es/BarriosVulnerables/static/adjunto/Sintesis_metodologica_general_catalogo_bbvv.pdf

Datos sociodemográficos (Censo 2011)	Sección censal 2800701005		AE-INMG 2800702	
	Valores absolutos	%	Valores absolutos	%
Población total	1.555		6.615	
Población nacida en el extranjero total	220	14,15	1.555	23,51
Población nacida en el extranjero (excepto UE-15)	220	14,15	1.405	21,24

	Sección	AE-INMG	Municipio	Comunidad Autónoma	España
INDICADOR DE INMIGRACIÓN (I-INMG)	14,15	21,24	12,01	14,60	9,99
INDICADORES BÁSICOS DE VULNERABILIDAD URBANA (IBVU) (4)					
IBVU Estudios (5)	14,89	15,10	8,65	7,69	10,92
IBVU Vivienda (6)	0,00	0,00	5,04	4,40	6,99
IBVU Paro (7)	15,50	27,46	22,68	23,12	29,64

(4) Además del Indicador de Inmigración (I-INMG) se ofrecen los valores de los 3 Indicadores Básicos de Vulnerabilidad Urbana (IBVU) para poder analizar la situación de cada sección censal y AE-INMG en relación con los valores de referencia de vulnerabilidad para estos 3 indicadores.

(5) IBVU Estudios: Porcentaje de población analfabeta y sin estudios de 16 años o más, sobre el total de población de 16 años o más. Valor de referencia de vulnerabilidad (2011): 16,38%.

(6) IBVU Vivienda: Porcentaje de viviendas familiares (principales, secundarias, vacías) en edificios en estado en estado ruinoso, malo o deficiente, sobre el total de viviendas familiares (principales, secundarias, vacías). Valor de referencia de vulnerabilidad (2011): 17,50 %.

(7) IBVU Paro: Porcentaje de la población de 16 años o más en situación de paro, respecto al total de población activa de 16 años o más. Valor de referencia de vulnerabilidad (2011): 42,33 %.

Definiciones

ÁREA ESTADÍSTICA CON CONCENTRACIONES SIGNIFICATIVAS DE POBLACIÓN INMIGRANTE (AE-INMG)

Agrupación de secciones censales colindantes y de cierta homogeneidad urbanística, de entre 3.500 y 15.000 habitantes en las que el valor de Indicador de Inmigración (I-INMG) del conjunto supera el valor establecido como referencia (20%).

INDICADOR DE INMIGRACIÓN (I-INMG)

Porcentaje de población nacida en países no pertenecientes a la UE-14, respecto a la población total. Se calcula restando al número total de nacidos en el extranjero, los nacidos en los países de la UE-14: Alemania; Austria; Bélgica; Dinamarca; Finlandia; Francia; Reino Unido; Grecia; Irlanda; Italia; Luxemburgo; Países Bajos; Portugal; y Suecia.

Síntesis Metodológica

El cuerpo de estudio del Catálogo de Barrios Vulnerables de 2011 sigue el criterio establecido en los Catálogos anteriores: centrándose en los municipios mayores de 50.000 habitantes y capitales de provincia. Los trabajos del Catálogo de 2011, siguen la misma metodología que los de 1991, 2001, y 2006, con la única particularidad de que sólo identifican las Áreas Estadísticas Vulnerables, sin realizar el análisis urbanístico detallado que permitía identificar a partir de ellas los Barrios Vulnerables. En el Catálogo de 2011 se han delimitado AE-INMG (Área Estadística con concentraciones significativas de población inmigrante) y AEV (Áreas Estadísticas Vulnerables según los 3 Indicadores Básicos de Vulnerabilidad Urbana: IBVU Estudios, IBVU Vivienda o IBVU Paro). Estas delimitaciones son independientes y pueden superponerse para su análisis en el Visor del Catálogo.

En el caso del Indicador de Inmigración (I-INMG), para el desarrollo del estudio de 2011 se ha partido del análisis de la evolución de los Barrios con concentraciones significativas de población inmigrante identificados previamente en el año 2006, viendo primero si seguían o no cumpliendo esta condición en el año 2011. Posteriormente, se han identificado las nuevas Áreas Estadísticas con concentraciones significativas de población inmigrante (AE-INMG) no coincidentes con Barrios identificados en el Catálogo de 2006, incluyendo también las ciudades que no contaban con Barrios de este tipo en el año 2006.

Una vez identificadas las secciones censales que en 2011 superan los umbrales de referencia del Indicador de Inmigración (I-INMG), se procede a agrupar estas secciones en Áreas Estadísticas con concentraciones significativas de población inmigrante (AE-INMG).

La metodología detallada completa puede consultarse en:

https://apps.fomento.gob.es/BarriosVulnerables/static/adjunto/Sintesis_metodologica_general_catalogo_bbvv.pdf

Datos sociodemográficos (Censo 2011)	Sección censal 2800701006		AE-INMG 2800702	
	Valores absolutos	%	Valores absolutos	%
Población total	1.140		6.615	
Población nacida en el extranjero total	435	38,16	1.555	23,51
Población nacida en el extranjero (excepto UE-15)	410	35,96	1.405	21,24

	Sección	AE-INMG	Municipio	Comunidad Autónoma	España
INDICADOR DE INMIGRACIÓN (I-INMG)	35,96	21,24	12,01	14,60	9,99
INDICADORES BÁSICOS DE VULNERABILIDAD URBANA (IBVU) (4)					
IBVU Estudios (5)	10,22	15,10	8,65	7,69	10,92
IBVU Vivienda (6)	0,00	0,00	5,04	4,40	6,99
IBVU Paro (7)	25,00	27,46	22,68	23,12	29,64

(4) Además del Indicador de Inmigración (I-INMG) se ofrecen los valores de los 3 Indicadores Básicos de Vulnerabilidad Urbana (IBVU) para poder analizar la situación de cada sección censal y AE-INMG en relación con los valores de referencia de vulnerabilidad para estos 3 indicadores.

(5) IBVU Estudios: Porcentaje de población analfabeta y sin estudios de 16 años o más, sobre el total de población de 16 años o más. Valor de referencia de vulnerabilidad (2011): 16,38%.

(6) IBVU Vivienda: Porcentaje de viviendas familiares (principales, secundarias, vacías) en edificios en estado en estado ruinoso, malo o deficiente, sobre el total de viviendas familiares (principales, secundarias, vacías). Valor de referencia de vulnerabilidad (2011): 17,50 %.

(7) IBVU Paro: Porcentaje de la población de 16 años o más en situación de paro, respecto al total de población activa de 16 años o más. Valor de referencia de vulnerabilidad (2011): 42,33 %.

Definiciones

ÁREA ESTADÍSTICA CON CONCENTRACIONES SIGNIFICATIVAS DE POBLACIÓN INMIGRANTE (AE-INMG)

Agrupación de secciones censales colindantes y de cierta homogeneidad urbanística, de entre 3.500 y 15.000 habitantes en las que el valor de Indicador de Inmigración (I-INMG) del conjunto supera el valor establecido como referencia (20%).

INDICADOR DE INMIGRACIÓN (I-INMG)

Porcentaje de población nacida en países no pertenecientes a la UE-14, respecto a la población total. Se calcula restando al número total de nacidos en el extranjero, los nacidos en los países de la UE-14: Alemania; Austria; Bélgica; Dinamarca; Finlandia; Francia; Reino Unido; Grecia; Irlanda; Italia; Luxemburgo; Países Bajos; Portugal; y Suecia.

Síntesis Metodológica

El cuerpo de estudio del Catálogo de Barrios Vulnerables de 2011 sigue el criterio establecido en los Catálogos anteriores: centrándose en los municipios mayores de 50.000 habitantes y capitales de provincia. Los trabajos del Catálogo de 2011, siguen la misma metodología que los de 1991, 2001, y 2006, con la única particularidad de que sólo identifican las Áreas Estadísticas Vulnerables, sin realizar el análisis urbanístico detallado que permitía identificar a partir de ellas los Barrios Vulnerables. En el Catálogo de 2011 se han delimitado AE-INMG (Área Estadística con concentraciones significativas de población inmigrante) y AEV (Áreas Estadísticas Vulnerables según los 3 Indicadores Básicos de Vulnerabilidad Urbana: IBVU Estudios, IBVU Vivienda o IBVU Paro). Estas delimitaciones son independientes y pueden superponerse para su análisis en el Visor del Catálogo.

En el caso del Indicador de Inmigración (I-INMG), para el desarrollo del estudio de 2011 se ha partido del análisis de la evolución de los Barrios con concentraciones significativas de población inmigrante identificados previamente en el año 2006, viendo primero si seguían o no cumpliendo esta condición en el año 2011. Posteriormente, se han identificado las nuevas Áreas Estadísticas con concentraciones significativas de población inmigrante (AE-INMG) no coincidentes con Barrios identificados en el Catálogo de 2006, incluyendo también las ciudades que no contaban con Barrios de este tipo en el año 2006.

Una vez identificadas las secciones censales que en 2011 superan los umbrales de referencia del Indicador de Inmigración (I-INMG), se procede a agrupar estas secciones en Áreas Estadísticas con concentraciones significativas de población inmigrante (AE-INMG).

La metodología detallada completa puede consultarse en:

https://apps.fomento.gob.es/BarriosVulnerables/static/adjunto/Sintesis_metodologica_general_catalogo_bbvv.pdf

Datos sociodemográficos (Censo 2011)	Sección censal 2800701008 Valores absolutos	%	AE-INMG 2800702 Valores absolutos	%
Población total	935		6.615	
Población nacida en el extranjero total	100	10,70	1.555	23,51
Población nacida en el extranjero (excepto UE-15)	0	0,00	1.405	21,24

	Sección	AE-INMG	Municipio	Comunidad Autónoma	España
INDICADOR DE INMIGRACIÓN (I-INMG)	0,00	21,24	12,01	14,60	9,99
INDICADORES BÁSICOS DE VULNERABILIDAD URBANA (IBVU) (4)					
IBVU Estudios (5)	24,28	15,10	8,65	7,69	10,92
IBVU Vivienda (6)	0,00	0,00	5,04	4,40	6,99
IBVU Paro (7)	32,29	27,46	22,68	23,12	29,64

(4) Además del Indicador de Inmigración (I-INMG) se ofrecen los valores de los 3 Indicadores Básicos de Vulnerabilidad Urbana (IBVU) para poder analizar la situación de cada sección censal y AE-INMG en relación con los valores de referencia de vulnerabilidad para estos 3 indicadores.

(5) IBVU Estudios: Porcentaje de población analfabeta y sin estudios de 16 años o más, sobre el total de población de 16 años o más. Valor de referencia de vulnerabilidad (2011): 16,38%.

(6) IBVU Vivienda: Porcentaje de viviendas familiares (principales, secundarias, vacías) en edificios en estado en estado ruinoso, malo o deficiente, sobre el total de viviendas familiares (principales, secundarias, vacías). Valor de referencia de vulnerabilidad (2011): 17,50 %.

(7) IBVU Paro: Porcentaje de la población de 16 años o más en situación de paro, respecto al total de población activa de 16 años o más. Valor de referencia de vulnerabilidad (2011): 42,33 %.

Definiciones

ÁREA ESTADÍSTICA CON CONCENTRACIONES SIGNIFICATIVAS DE POBLACIÓN INMIGRANTE (AE-INMG)

Agrupación de secciones censales colindantes y de cierta homogeneidad urbanística, de entre 3.500 y 15.000 habitantes en las que el valor de Indicador de Inmigración (I-INMG) del conjunto supera el valor establecido como referencia (20%).

INDICADOR DE INMIGRACIÓN (I-INMG)

Porcentaje de población nacida en países no pertenecientes a la UE-14, respecto a la población total. Se calcula restando al número total de nacidos en el extranjero, los nacidos en los países de la UE-14: Alemania; Austria; Bélgica; Dinamarca; Finlandia; Francia; Reino Unido; Grecia; Irlanda; Italia; Luxemburgo; Países Bajos; Portugal; y Suecia.

Síntesis Metodológica

El cuerpo de estudio del Catálogo de Barrios Vulnerables de 2011 sigue el criterio establecido en los Catálogos anteriores: centrándose en los municipios mayores de 50.000 habitantes y capitales de provincia. Los trabajos del Catálogo de 2011, siguen la misma metodología que los de 1991, 2001, y 2006, con la única particularidad de que sólo identifican las Áreas Estadísticas Vulnerables, sin realizar el análisis urbanístico detallado que permitía identificar a partir de ellas los Barrios Vulnerables. En el Catálogo de 2011 se han delimitado AE-INMG (Área Estadística con concentraciones significativas de población inmigrante) y AEV (Áreas Estadísticas Vulnerables según los 3 Indicadores Básicos de Vulnerabilidad Urbana: IBVU Estudios, IBVU Vivienda o IBVU Paro). Estas delimitaciones son independientes y pueden superponerse para su análisis en el Visor del Catálogo.

En el caso del Indicador de Inmigración (I-INMG), para el desarrollo del estudio de 2011 se ha partido del análisis de la evolución de los Barrios con concentraciones significativas de población inmigrante identificados previamente en el año 2006, viendo primero si seguían o no cumpliendo esta condición en el año 2011. Posteriormente, se han identificado las nuevas Áreas Estadísticas con concentraciones significativas de población inmigrante (AE-INMG) no coincidentes con Barrios identificados en el Catálogo de 2006, incluyendo también las ciudades que no contaban con Barrios de este tipo en el año 2006.

Una vez identificadas las secciones censales que en 2011 superan los umbrales de referencia del Indicador de Inmigración (I-INMG), se procede a agrupar estas secciones en Áreas Estadísticas con concentraciones significativas de población inmigrante (AE-INMG).

La metodología detallada completa puede consultarse en:

https://apps.fomento.gob.es/BarriosVulnerables/static/adjunto/Sintesis_metodologica_general_catalogo_bbvv.pdf



Localización en detalle del AE-INMG

Datos básicos del AE-INMG (1)

Población total	12.815
Población nacida en el extranjero total	2.820
Población nacida en el extranjero (excepto UE-15)	2.700
Densidad población (hab/Km²)	47.709,05
Superficie (ha)	26,86
Nº de secciones censales	11

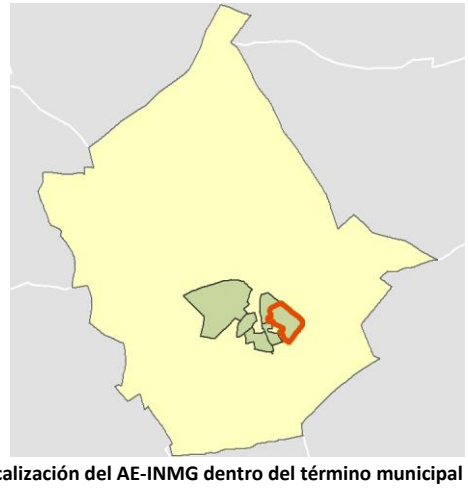

Localización del AE-INMG dentro del término municipal

	Valor del AE-INMG	Valor de referencia (2)
INDICADOR DE INMIGRACIÓN (I-INMG) (3)	**21,07 %**	20,00%

(1) Área Estadística con concentraciones significativas de población inmigrante (AE-INMG)

(2) Valor que se ha tomado como referencia para este estudio

(3) Indicador de Inmigración: (I-INMG): Porcentaje de población nacida en países no pertenecientes a la UE-14, respecto a la población total. Se calcula restando al número total de nacidos en el extranjero, los nacidos en los países de la UE-14: Alemania; Austria; Bélgica; Dinamarca; Finlandia; Francia; Reino Unido; Grecia; Irlanda; Italia; Luxemburgo; Países Bajos; Portugal; y Suecia.

Datos sociodemográficos (Censo 2011)	Sección censal 2800703001		AE-INMG 2800703	
	Valores absolutos	%	Valores absolutos	%
Población total	2.135		12.815	
Población nacida en el extranjero total	745	34,89	2.820	22,01
Población nacida en el extranjero (excepto UE-15)	745	34,89	2.700	21,07

	Sección	AE-INMG	Municipio	Comunidad Autónoma	España
INDICADOR DE INMIGRACIÓN (I-INMG)	34,89	21,07	12,01	14,60	9,99
INDICADORES BÁSICOS DE VULNERABILIDAD URBANA (IBVU) (4)					
IBVU Estudios (5)	2,97	10,50	8,65	7,69	10,92
IBVU Vivienda (6)	0,00	0,00	5,04	4,40	6,99
IBVU Paro (7)	28,63	26,82	22,68	23,12	29,64

(4) Además del Indicador de Inmigración (I-INMG) se ofrecen los valores de los 3 Indicadores Básicos de Vulnerabilidad Urbana (IBVU) para poder analizar la situación de cada sección censal y AE-INMG en relación con los valores de referencia de vulnerabilidad para estos 3 indicadores.

(5) IBVU Estudios: Porcentaje de población analfabeta y sin estudios de 16 años o más, sobre el total de población de 16 años o más. Valor de referencia de vulnerabilidad (2011): 16,38%.

(6) IBVU Vivienda: Porcentaje de viviendas familiares (principales, secundarias, vacías) en edificios en estado en estado ruinoso, malo o deficiente, sobre el total de viviendas familiares (principales, secundarias, vacías). Valor de referencia de vulnerabilidad (2011): 17,50 %.

(7) IBVU Paro: Porcentaje de la población de 16 años o más en situación de paro, respecto al total de población activa de 16 años o más. Valor de referencia de vulnerabilidad (2011): 42,33 %.

Definiciones

ÁREA ESTADÍSTICA CON CONCENTRACIONES SIGNIFICATIVAS DE POBLACIÓN INMIGRANTE (AE-INMG)

Agrupación de secciones censales colindantes y de cierta homogeneidad urbanística, de entre 3.500 y 15.000 habitantes en las que el valor de Indicador de Inmigración (I-INMG) del conjunto supera el valor establecido como referencia (20%).

INDICADOR DE INMIGRACIÓN (I-INMG)

Porcentaje de población nacida en países no pertenecientes a la UE-14, respecto a la población total. Se calcula restando al número total de nacidos en el extranjero, los nacidos en los países de la UE-14: Alemania; Austria; Bélgica; Dinamarca; Finlandia; Francia; Reino Unido; Grecia; Irlanda; Italia; Luxemburgo; Países Bajos; Portugal; y Suecia.

Síntesis Metodológica

El cuerpo de estudio del Catálogo de Barrios Vulnerables de 2011 sigue el criterio establecido en los Catálogos anteriores: centrándose en los municipios mayores de 50.000 habitantes y capitales de provincia. Los trabajos del Catálogo de 2011, siguen la misma metodología que los de 1991, 2001, y 2006, con la única particularidad de que sólo identifican las Áreas Estadísticas Vulnerables, sin realizar el análisis urbanístico detallado que permitía identificar a partir de ellas los Barrios Vulnerables. En el Catálogo de 2011 se han delimitado AE-INMG (Área Estadística con concentraciones significativas de población inmigrante) y AEV (Áreas Estadísticas Vulnerables según los 3 Indicadores Básicos de Vulnerabilidad Urbana: IBVU Estudios, IBVU Vivienda o IBVU Paro). Estas delimitaciones son independientes y pueden superponerse para su análisis en el Visor del Catálogo.

En el caso del Indicador de Inmigración (I-INMG), para el desarrollo del estudio de 2011 se ha partido del análisis de la evolución de los Barrios con concentraciones significativas de población inmigrante identificados previamente en el año 2006, viendo primero si seguían o no cumpliendo esta condición en el año 2011. Posteriormente, se han identificado las nuevas Áreas Estadísticas con concentraciones significativas de población inmigrante (AE-INMG) no coincidentes con Barrios identificados en el Catálogo de 2006, incluyendo también las ciudades que no contaban con Barrios de este tipo en el año 2006.

Una vez identificadas las secciones censales que en 2011 superan los umbrales de referencia del Indicador de Inmigración (I-INMG), se procede a agrupar estas secciones en Áreas Estadísticas con concentraciones significativas de población inmigrante (AE-INMG).

La metodología detallada completa puede consultarse en:

https://apps.fomento.gob.es/BarriosVulnerables/static/adjunto/Sintesis_metodologica_general_catalogo_bbvv.pdf

Datos sociodemográficos (Censo 2011)	Sección censal 2800703002		AE-INMG 2800703	
	Valores absolutos	%	Valores absolutos	%
Población total	1.055		12.815	
Población nacida en el extranjero total	310	29,38	2.820	22,01
Población nacida en el extranjero (excepto UE-15)	290	27,49	2.700	21,07

	Sección	AE-INMG	Municipio	Comunidad Autónoma	España
INDICADOR DE INMIGRACIÓN (I-INMG)	27,49	21,07	12,01	14,60	9,99
INDICADORES BÁSICOS DE VULNERABILIDAD URBANA (IBVU) (4)					
IBVU Estudios (5)	14,53	10,50	8,65	7,69	10,92
IBVU Vivienda (6)	0,00	0,00	5,04	4,40	6,99
IBVU Paro (7)	29,29	26,82	22,68	23,12	29,64

(4) Además del Indicador de Inmigración (I-INMG) se ofrecen los valores de los 3 Indicadores Básicos de Vulnerabilidad Urbana (IBVU) para poder analizar la situación de cada sección censal y AE-INMG en relación con los valores de referencia de vulnerabilidad para estos 3 indicadores.

(5) IBVU Estudios: Porcentaje de población analfabeta y sin estudios de 16 años o más, sobre el total de población de 16 años o más. Valor de referencia de vulnerabilidad (2011): 16,38%.

(6) IBVU Vivienda: Porcentaje de viviendas familiares (principales, secundarias, vacías) en edificios en estado en estado ruinoso, malo o deficiente, sobre el total de viviendas familiares (principales, secundarias, vacías). Valor de referencia de vulnerabilidad (2011): 17,50 %.

(7) IBVU Paro: Porcentaje de la población de 16 años o más en situación de paro, respecto al total de población activa de 16 años o más. Valor de referencia de vulnerabilidad (2011): 42,33 %.

Definiciones

ÁREA ESTADÍSTICA CON CONCENTRACIONES SIGNIFICATIVAS DE POBLACIÓN INMIGRANTE (AE-INMG)

Agrupación de secciones censales colindantes y de cierta homogeneidad urbanística, de entre 3.500 y 15.000 habitantes en las que el valor de Indicador de Inmigración (I-INMG) del conjunto supera el valor establecido como referencia (20%).

INDICADOR DE INMIGRACIÓN (I-INMG)

Porcentaje de población nacida en países no pertenecientes a la UE-14, respecto a la población total. Se calcula restando al número total de nacidos en el extranjero, los nacidos en los países de la UE-14: Alemania; Austria; Bélgica; Dinamarca; Finlandia; Francia; Reino Unido; Grecia; Irlanda; Italia; Luxemburgo; Países Bajos; Portugal; y Suecia.

Síntesis Metodológica

El cuerpo de estudio del Catálogo de Barrios Vulnerables de 2011 sigue el criterio establecido en los Catálogos anteriores: centrándose en los municipios mayores de 50.000 habitantes y capitales de provincia. Los trabajos del Catálogo de 2011, siguen la misma metodología que los de 1991, 2001, y 2006, con la única particularidad de que sólo identifican las Áreas Estadísticas Vulnerables, sin realizar el análisis urbanístico detallado que permitía identificar a partir de ellas los Barrios Vulnerables. En el Catálogo de 2011 se han delimitado AE-INMG (Área Estadística con concentraciones significativas de población inmigrante) y AEV (Áreas Estadísticas Vulnerables según los 3 Indicadores Básicos de Vulnerabilidad Urbana: IBVU Estudios, IBVU Vivienda o IBVU Paro). Estas delimitaciones son independientes y pueden superponerse para su análisis en el Visor del Catálogo.

En el caso del Indicador de Inmigración (I-INMG), para el desarrollo del estudio de 2011 se ha partido del análisis de la evolución de los Barrios con concentraciones significativas de población inmigrante identificados previamente en el año 2006, viendo primero si seguían o no cumpliendo esta condición en el año 2011. Posteriormente, se han identificado las nuevas Áreas Estadísticas con concentraciones significativas de población inmigrante (AE-INMG) no coincidentes con Barrios identificados en el Catálogo de 2006, incluyendo también las ciudades que no contaban con Barrios de este tipo en el año 2006.

Una vez identificadas las secciones censales que en 2011 superan los umbrales de referencia del Indicador de Inmigración (I-INMG), se procede a agrupar estas secciones en Áreas Estadísticas con concentraciones significativas de población inmigrante (AE-INMG).

La metodología detallada completa puede consultarse en:

https://apps.fomento.gob.es/BarriosVulnerables/static/adjunto/Sintesis_metodologica_general_catalogo_bbvv.pdf

Datos sociodemográficos (Censo 2011)	Sección censal 2800703004		AE-INMG 2800703	
	Valores absolutos	%	Valores absolutos	%
Población total	1.180		12.815	
Población nacida en el extranjero total	355	30,08	2.820	22,01
Población nacida en el extranjero (excepto UE-15)	355	30,08	2.700	21,07

	Sección	AE-INMG	Municipio	Comunidad Autónoma	España
INDICADOR DE INMIGRACIÓN (I-INMG)	30,08	21,07	12,01	14,60	9,99
INDICADORES BÁSICOS DE VULNERABILIDAD URBANA (IBVU) (4)					
IBVU Estudios (5)	14,29	10,50	8,65	7,69	10,92
IBVU Vivienda (6)	0,00	0,00	5,04	4,40	6,99
IBVU Paro (7)	16,00	26,82	22,68	23,12	29,64

(4) Además del Indicador de Inmigración (I-INMG) se ofrecen los valores de los 3 Indicadores Básicos de Vulnerabilidad Urbana (IBVU) para poder analizar la situación de cada sección censal y AE-INMG en relación con los valores de referencia de vulnerabilidad para estos 3 indicadores.

(5) IBVU Estudios: Porcentaje de población analfabeta y sin estudios de 16 años o más, sobre el total de población de 16 años o más. Valor de referencia de vulnerabilidad (2011): 16,38%.

(6) IBVU Vivienda: Porcentaje de viviendas familiares (principales, secundarias, vacías) en edificios en estado en estado ruinoso, malo o deficiente, sobre el total de viviendas familiares (principales, secundarias, vacías). Valor de referencia de vulnerabilidad (2011): 17,50 %.

(7) IBVU Paro: Porcentaje de la población de 16 años o más en situación de paro, respecto al total de población activa de 16 años o más. Valor de referencia de vulnerabilidad (2011): 42,33 %.

Definiciones

ÁREA ESTADÍSTICA CON CONCENTRACIONES SIGNIFICATIVAS DE POBLACIÓN INMIGRANTE (AE-INMG)

Agrupación de secciones censales colindantes y de cierta homogeneidad urbanística, de entre 3.500 y 15.000 habitantes en las que el valor de Indicador de Inmigración (I-INMG) del conjunto supera el valor establecido como referencia (20%).

INDICADOR DE INMIGRACIÓN (I-INMG)

Porcentaje de población nacida en países no pertenecientes a la UE-14, respecto a la población total. Se calcula restando al número total de nacidos en el extranjero, los nacidos en los países de la UE-14: Alemania; Austria; Bélgica; Dinamarca; Finlandia; Francia; Reino Unido; Grecia; Irlanda; Italia; Luxemburgo; Países Bajos; Portugal; y Suecia.

Síntesis Metodológica

El cuerpo de estudio del Catálogo de Barrios Vulnerables de 2011 sigue el criterio establecido en los Catálogos anteriores: centrándose en los municipios mayores de 50.000 habitantes y capitales de provincia. Los trabajos del Catálogo de 2011, siguen la misma metodología que los de 1991, 2001, y 2006, con la única particularidad de que sólo identifican las Áreas Estadísticas Vulnerables, sin realizar el análisis urbanístico detallado que permitía identificar a partir de ellas los Barrios Vulnerables. En el Catálogo de 2011 se han delimitado AE-INMG (Área Estadística con concentraciones significativas de población inmigrante) y AEV (Áreas Estadísticas Vulnerables según los 3 Indicadores Básicos de Vulnerabilidad Urbana: IBVU Estudios, IBVU Vivienda o IBVU Paro). Estas delimitaciones son independientes y pueden superponerse para su análisis en el Visor del Catálogo.

En el caso del Indicador de Inmigración (I-INMG), para el desarrollo del estudio de 2011 se ha partido del análisis de la evolución de los Barrios con concentraciones significativas de población inmigrante identificados previamente en el año 2006, viendo primero si seguían o no cumpliendo esta condición en el año 2011. Posteriormente, se han identificado las nuevas Áreas Estadísticas con concentraciones significativas de población inmigrante (AE-INMG) no coincidentes con Barrios identificados en el Catálogo de 2006, incluyendo también las ciudades que no contaban con Barrios de este tipo en el año 2006.

Una vez identificadas las secciones censales que en 2011 superan los umbrales de referencia del Indicador de Inmigración (I-INMG), se procede a agrupar estas secciones en Áreas Estadísticas con concentraciones significativas de población inmigrante (AE-INMG).

La metodología detallada completa puede consultarse en:

https://apps.fomento.gob.es/BarriosVulnerables/static/adjunto/Sintesis_metodologica_general_catalogo_bbvv.pdf

Datos sociodemográficos (Censo 2011)	Sección censal 2800703005		AE-INMG 2800703	
	Valores absolutos	%	Valores absolutos	%
Población total	1.405		12.815	
Población nacida en el extranjero total	150	10,68	2.820	22,01
Población nacida en el extranjero (excepto UE-15)	155	11,03	2.700	21,07

	Sección	AE-INMG	Municipio	Comunidad Autónoma	España
INDICADOR DE INMIGRACIÓN (I-INMG)	11,03	21,07	12,01	14,60	9,99
INDICADORES BÁSICOS DE VULNERABILIDAD URBANA (IBVU) (4)					
IBVU Estudios (5)	9,93	10,50	8,65	7,69	10,92
IBVU Vivienda (6)	0,00	0,00	5,04	4,40	6,99
IBVU Paro (7)	25,68	26,82	22,68	23,12	29,64

(4) Además del Indicador de Inmigración (I-INMG) se ofrecen los valores de los 3 Indicadores Básicos de Vulnerabilidad Urbana (IBVU) para poder analizar la situación de cada sección censal y AE-INMG en relación con los valores de referencia de vulnerabilidad para estos 3 indicadores.

(5) IBVU Estudios: Porcentaje de población analfabeta y sin estudios de 16 años o más, sobre el total de población de 16 años o más. Valor de referencia de vulnerabilidad (2011): 16,38%.

(6) IBVU Vivienda: Porcentaje de viviendas familiares (principales, secundarias, vacías) en edificios en estado en estado ruinoso, malo o deficiente, sobre el total de viviendas familiares (principales, secundarias, vacías). Valor de referencia de vulnerabilidad (2011): 17,50 %.

(7) IBVU Paro: Porcentaje de la población de 16 años o más en situación de paro, respecto al total de población activa de 16 años o más. Valor de referencia de vulnerabilidad (2011): 42,33 %.

Definiciones

ÁREA ESTADÍSTICA CON CONCENTRACIONES SIGNIFICATIVAS DE POBLACIÓN INMIGRANTE (AE-INMG)

Agrupación de secciones censales colindantes y de cierta homogeneidad urbanística, de entre 3.500 y 15.000 habitantes en las que el valor de Indicador de Inmigración (I-INMG) del conjunto supera el valor establecido como referencia (20%).

INDICADOR DE INMIGRACIÓN (I-INMG)

Porcentaje de población nacida en países no pertenecientes a la UE-14, respecto a la población total. Se calcula restando al número total de nacidos en el extranjero, los nacidos en los países de la UE-14: Alemania; Austria; Bélgica; Dinamarca; Finlandia; Francia; Reino Unido; Grecia; Irlanda; Italia; Luxemburgo; Países Bajos; Portugal; y Suecia.

Síntesis Metodológica

El cuerpo de estudio del Catálogo de Barrios Vulnerables de 2011 sigue el criterio establecido en los Catálogos anteriores: centrándose en los municipios mayores de 50.000 habitantes y capitales de provincia. Los trabajos del Catálogo de 2011, siguen la misma metodología que los de 1991, 2001, y 2006, con la única particularidad de que sólo identifican las Áreas Estadísticas Vulnerables, sin realizar el análisis urbanístico detallado que permitía identificar a partir de ellas los Barrios Vulnerables. En el Catálogo de 2011 se han delimitado AE-INMG (Área Estadística con concentraciones significativas de población inmigrante) y AEV (Áreas Estadísticas Vulnerables según los 3 Indicadores Básicos de Vulnerabilidad Urbana: IBVU Estudios, IBVU Vivienda o IBVU Paro). Estas delimitaciones son independientes y pueden superponerse para su análisis en el Visor del Catálogo.

En el caso del Indicador de Inmigración (I-INMG), para el desarrollo del estudio de 2011 se ha partido del análisis de la evolución de los Barrios con concentraciones significativas de población inmigrante identificados previamente en el año 2006, viendo primero si seguían o no cumpliendo esta condición en el año 2011. Posteriormente, se han identificado las nuevas Áreas Estadísticas con concentraciones significativas de población inmigrante (AE-INMG) no coincidentes con Barrios identificados en el Catálogo de 2006, incluyendo también las ciudades que no contaban con Barrios de este tipo en el año 2006.

Una vez identificadas las secciones censales que en 2011 superan los umbrales de referencia del Indicador de Inmigración (I-INMG), se procede a agrupar estas secciones en Áreas Estadísticas con concentraciones significativas de población inmigrante (AE-INMG).

La metodología detallada completa puede consultarse en:

https://apps.fomento.gob.es/BarriosVulnerables/static/adjunto/Sintesis_metodologica_general_catalogo_bbvv.pdf

Datos sociodemográficos (Censo 2011)	Sección censal 2800703006		AE-INMG 2800703	
	Valores absolutos	%	Valores absolutos	%
Población total	725		12.815	
Población nacida en el extranjero total	190	26,21	2.820	22,01
Población nacida en el extranjero (excepto UE-15)	195	26,90	2.700	21,07

	Sección	AE-INMG	Municipio	Comunidad Autónoma	España
INDICADOR DE INMIGRACIÓN (I-INMG)	26,90	21,07	12,01	14,60	9,99
INDICADORES BÁSICOS DE VULNERABILIDAD URBANA (IBVU) (4)					
IBVU Estudios (5)	10,34	10,50	8,65	7,69	10,92
IBVU Vivienda (6)	0,00	0,00	5,04	4,40	6,99
IBVU Paro (7)	45,83	26,82	22,68	23,12	29,64

(4) Además del Indicador de Inmigración (I-INMG) se ofrecen los valores de los 3 Indicadores Básicos de Vulnerabilidad Urbana (IBVU) para poder analizar la situación de cada sección censal y AE-INMG en relación con los valores de referencia de vulnerabilidad para estos 3 indicadores.

(5) IBVU Estudios: Porcentaje de población analfabeta y sin estudios de 16 años o más, sobre el total de población de 16 años o más. Valor de referencia de vulnerabilidad (2011): 16,38%.

(6) IBVU Vivienda: Porcentaje de viviendas familiares (principales, secundarias, vacías) en edificios en estado en estado ruinoso, malo o deficiente, sobre el total de viviendas familiares (principales, secundarias, vacías). Valor de referencia de vulnerabilidad (2011): 17,50 %.

(7) IBVU Paro: Porcentaje de la población de 16 años o más en situación de paro, respecto al total de población activa de 16 años o más. Valor de referencia de vulnerabilidad (2011): 42,33 %.

Definiciones

ÁREA ESTADÍSTICA CON CONCENTRACIONES SIGNIFICATIVAS DE POBLACIÓN INMIGRANTE (AE-INMG)

Agrupación de secciones censales colindantes y de cierta homogeneidad urbanística, de entre 3.500 y 15.000 habitantes en las que el valor de Indicador de Inmigración (I-INMG) del conjunto supera el valor establecido como referencia (20%).

INDICADOR DE INMIGRACIÓN (I-INMG)

Porcentaje de población nacida en países no pertenecientes a la UE-14, respecto a la población total. Se calcula restando al número total de nacidos en el extranjero, los nacidos en los países de la UE-14: Alemania; Austria; Bélgica; Dinamarca; Finlandia; Francia; Reino Unido; Grecia; Irlanda; Italia; Luxemburgo; Países Bajos; Portugal; y Suecia.

Síntesis Metodológica

El cuerpo de estudio del Catálogo de Barrios Vulnerables de 2011 sigue el criterio establecido en los Catálogos anteriores: centrándose en los municipios mayores de 50.000 habitantes y capitales de provincia. Los trabajos del Catálogo de 2011, siguen la misma metodología que los de 1991, 2001, y 2006, con la única particularidad de que sólo identifican las Áreas Estadísticas Vulnerables, sin realizar el análisis urbanístico detallado que permitía identificar a partir de ellas los Barrios Vulnerables. En el Catálogo de 2011 se han delimitado AE-INMG (Área Estadística con concentraciones significativas de población inmigrante) y AEV (Áreas Estadísticas Vulnerables según los 3 Indicadores Básicos de Vulnerabilidad Urbana: IBVU Estudios, IBVU Vivienda o IBVU Paro). Estas delimitaciones son independientes y pueden superponerse para su análisis en el Visor del Catálogo.

En el caso del Indicador de Inmigración (I-INMG), para el desarrollo del estudio de 2011 se ha partido del análisis de la evolución de los Barrios con concentraciones significativas de población inmigrante identificados previamente en el año 2006, viendo primero si seguían o no cumpliendo esta condición en el año 2011. Posteriormente, se han identificado las nuevas Áreas Estadísticas con concentraciones significativas de población inmigrante (AE-INMG) no coincidentes con Barrios identificados en el Catálogo de 2006, incluyendo también las ciudades que no contaban con Barrios de este tipo en el año 2006.

Una vez identificadas las secciones censales que en 2011 superan los umbrales de referencia del Indicador de Inmigración (I-INMG), se procede a agrupar estas secciones en Áreas Estadísticas con concentraciones significativas de población inmigrante (AE-INMG).

La metodología detallada completa puede consultarse en:

https://apps.fomento.gob.es/BarriosVulnerables/static/adjunto/Sintesis_metodologica_general_catalogo_bbvv.pdf

Datos sociodemográficos (Censo 2011)	Sección censal 2800703007		AE-INMG 2800703	
	Valores absolutos	%	Valores absolutos	%
Población total	1.075		12.815	
Población nacida en el extranjero total	295	27,44	2.820	22,01
Población nacida en el extranjero (excepto UE-15)	285	26,51	2.700	21,07

	Sección	AE-INMG	Municipio	Comunidad Autónoma	España
INDICADOR DE INMIGRACIÓN (I-INMG)	26,51	21,07	12,01	14,60	9,99
INDICADORES BÁSICOS DE VULNERABILIDAD URBANA (IBVU) (4)					
IBVU Estudios (5)	10,56	10,50	8,65	7,69	10,92
IBVU Vivienda (6)	0,00	0,00	5,04	4,40	6,99
IBVU Paro (7)	32,79	26,82	22,68	23,12	29,64

(4) Además del Indicador de Inmigración (I-INMG) se ofrecen los valores de los 3 Indicadores Básicos de Vulnerabilidad Urbana (IBVU) para poder analizar la situación de cada sección censal y AE-INMG en relación con los valores de referencia de vulnerabilidad para estos 3 indicadores.

(5) IBVU Estudios: Porcentaje de población analfabeta y sin estudios de 16 años o más, sobre el total de población de 16 años o más. Valor de referencia de vulnerabilidad (2011): 16,38%.

(6) IBVU Vivienda: Porcentaje de viviendas familiares (principales, secundarias, vacías) en edificios en estado en estado ruinoso, malo o deficiente, sobre el total de viviendas familiares (principales, secundarias, vacías). Valor de referencia de vulnerabilidad (2011): 17,50 %.

(7) IBVU Paro: Porcentaje de la población de 16 años o más en situación de paro, respecto al total de población activa de 16 años o más. Valor de referencia de vulnerabilidad (2011): 42,33 %.

Definiciones

ÁREA ESTADÍSTICA CON CONCENTRACIONES SIGNIFICATIVAS DE POBLACIÓN INMIGRANTE (AE-INMG)

Agrupación de secciones censales colindantes y de cierta homogeneidad urbanística, de entre 3.500 y 15.000 habitantes en las que el valor de Indicador de Inmigración (I-INMG) del conjunto supera el valor establecido como referencia (20%).

INDICADOR DE INMIGRACIÓN (I-INMG)

Porcentaje de población nacida en países no pertenecientes a la UE-14, respecto a la población total. Se calcula restando al número total de nacidos en el extranjero, los nacidos en los países de la UE-14: Alemania; Austria; Bélgica; Dinamarca; Finlandia; Francia; Reino Unido; Grecia; Irlanda; Italia; Luxemburgo; Países Bajos; Portugal; y Suecia.

Síntesis Metodológica

El cuerpo de estudio del Catálogo de Barrios Vulnerables de 2011 sigue el criterio establecido en los Catálogos anteriores: centrándose en los municipios mayores de 50.000 habitantes y capitales de provincia. Los trabajos del Catálogo de 2011, siguen la misma metodología que los de 1991, 2001, y 2006, con la única particularidad de que sólo identifican las Áreas Estadísticas Vulnerables, sin realizar el análisis urbanístico detallado que permitía identificar a partir de ellas los Barrios Vulnerables. En el Catálogo de 2011 se han delimitado AE-INMG (Área Estadística con concentraciones significativas de población inmigrante) y AEV (Áreas Estadísticas Vulnerables según los 3 Indicadores Básicos de Vulnerabilidad Urbana: IBVU Estudios, IBVU Vivienda o IBVU Paro). Estas delimitaciones son independientes y pueden superponerse para su análisis en el Visor del Catálogo.

En el caso del Indicador de Inmigración (I-INMG), para el desarrollo del estudio de 2011 se ha partido del análisis de la evolución de los Barrios con concentraciones significativas de población inmigrante identificados previamente en el año 2006, viendo primero si seguían o no cumpliendo esta condición en el año 2011. Posteriormente, se han identificado las nuevas Áreas Estadísticas con concentraciones significativas de población inmigrante (AE-INMG) no coincidentes con Barrios identificados en el Catálogo de 2006, incluyendo también las ciudades que no contaban con Barrios de este tipo en el año 2006.

Una vez identificadas las secciones censales que en 2011 superan los umbrales de referencia del Indicador de Inmigración (I-INMG), se procede a agrupar estas secciones en Áreas Estadísticas con concentraciones significativas de población inmigrante (AE-INMG).

La metodología detallada completa puede consultarse en:

https://apps.fomento.gob.es/BarriosVulnerables/static/adjunto/Sintesis_metodologica_general_catalogo_bbvv.pdf

Datos sociodemográficos (Censo 2011)	Sección censal 2800703008		AE-INMG 2800703	
	Valores absolutos	%	Valores absolutos	%
Población total	630		12.815	
Población nacida en el extranjero total	100	15,87	2.820	22,01
Población nacida en el extranjero (excepto UE-15)	0	0,00	2.700	21,07

	Sección	AE-INMG	Municipio	Comunidad Autónoma	España
INDICADOR DE INMIGRACIÓN (I-INMG)	0,00	21,07	12,01	14,60	9,99
INDICADORES BÁSICOS DE VULNERABILIDAD URBANA (IBVU) (4)					
IBVU Estudios (5)	12,30	10,50	8,65	7,69	10,92
IBVU Vivienda (6)	0,00	0,00	5,04	4,40	6,99
IBVU Paro (7)	29,31	26,82	22,68	23,12	29,64

(4) Además del Indicador de Inmigración (I-INMG) se ofrecen los valores de los 3 Indicadores Básicos de Vulnerabilidad Urbana (IBVU) para poder analizar la situación de cada sección censal y AE-INMG en relación con los valores de referencia de vulnerabilidad para estos 3 indicadores.

(5) IBVU Estudios: Porcentaje de población analfabeta y sin estudios de 16 años o más, sobre el total de población de 16 años o más. Valor de referencia de vulnerabilidad (2011): 16,38%.

(6) IBVU Vivienda: Porcentaje de viviendas familiares (principales, secundarias, vacías) en edificios en estado en estado ruinoso, malo o deficiente, sobre el total de viviendas familiares (principales, secundarias, vacías). Valor de referencia de vulnerabilidad (2011): 17,50 %.

(7) IBVU Paro: Porcentaje de la población de 16 años o más en situación de paro, respecto al total de población activa de 16 años o más. Valor de referencia de vulnerabilidad (2011): 42,33 %.

Definiciones

ÁREA ESTADÍSTICA CON CONCENTRACIONES SIGNIFICATIVAS DE POBLACIÓN INMIGRANTE (AE-INMG)

Agrupación de secciones censales colindantes y de cierta homogeneidad urbanística, de entre 3.500 y 15.000 habitantes en las que el valor de Indicador de Inmigración (I-INMG) del conjunto supera el valor establecido como referencia (20%).

INDICADOR DE INMIGRACIÓN (I-INMG)

Porcentaje de población nacida en países no pertenecientes a la UE-14, respecto a la población total. Se calcula restando al número total de nacidos en el extranjero, los nacidos en los países de la UE-14: Alemania; Austria; Bélgica; Dinamarca; Finlandia; Francia; Reino Unido; Grecia; Irlanda; Italia; Luxemburgo; Países Bajos; Portugal; y Suecia.

Síntesis Metodológica

El cuerpo de estudio del Catálogo de Barrios Vulnerables de 2011 sigue el criterio establecido en los Catálogos anteriores: centrándose en los municipios mayores de 50.000 habitantes y capitales de provincia. Los trabajos del Catálogo de 2011, siguen la misma metodología que los de 1991, 2001, y 2006, con la única particularidad de que sólo identifican las Áreas Estadísticas Vulnerables, sin realizar el análisis urbanístico detallado que permitía identificar a partir de ellas los Barrios Vulnerables. En el Catálogo de 2011 se han delimitado AE-INMG (Área Estadística con concentraciones significativas de población inmigrante) y AEV (Áreas Estadísticas Vulnerables según los 3 Indicadores Básicos de Vulnerabilidad Urbana: IBVU Estudios, IBVU Vivienda o IBVU Paro). Estas delimitaciones son independientes y pueden superponerse para su análisis en el Visor del Catálogo.

En el caso del Indicador de Inmigración (I-INMG), para el desarrollo del estudio de 2011 se ha partido del análisis de la evolución de los Barrios con concentraciones significativas de población inmigrante identificados previamente en el año 2006, viendo primero si seguían o no cumpliendo esta condición en el año 2011. Posteriormente, se han identificado las nuevas Áreas Estadísticas con concentraciones significativas de población inmigrante (AE-INMG) no coincidentes con Barrios identificados en el Catálogo de 2006, incluyendo también las ciudades que no contaban con Barrios de este tipo en el año 2006.

Una vez identificadas las secciones censales que en 2011 superan los umbrales de referencia del Indicador de Inmigración (I-INMG), se procede a agrupar estas secciones en Áreas Estadísticas con concentraciones significativas de población inmigrante (AE-INMG).

La metodología detallada completa puede consultarse en:

https://apps.fomento.gob.es/BarriosVulnerables/static/adjunto/Sintesis_metodologica_general_catalogo_bbvv.pdf

Datos sociodemográficos (Censo 2011)	Sección censal 2800703009		AE-INMG 2800703	
	Valores absolutos	%	Valores absolutos	%
Población total	1.385		12.815	
Población nacida en el extranjero total	200	14,44	2.820	22,01
Población nacida en el extranjero (excepto UE-15)	200	14,44	2.700	21,07

	Sección	AE-INMG	Municipio	Comunidad Autónoma	España
INDICADOR DE INMIGRACIÓN (I-INMG)	14,44	21,07	12,01	14,60	9,99
INDICADORES BÁSICOS DE VULNERABILIDAD URBANA (IBVU) (4)					
IBVU Estudios (5)	7,76	10,50	8,65	7,69	10,92
IBVU Vivienda (6)	0,00	0,00	5,04	4,40	6,99
IBVU Paro (7)	30,47	26,82	22,68	23,12	29,64

(4) Además del Indicador de Inmigración (I-INMG) se ofrecen los valores de los 3 Indicadores Básicos de Vulnerabilidad Urbana (IBVU) para poder analizar la situación de cada sección censal y AE-INMG en relación con los valores de referencia de vulnerabilidad para estos 3 indicadores.

(5) IBVU Estudios: Porcentaje de población analfabeta y sin estudios de 16 años o más, sobre el total de población de 16 años o más. Valor de referencia de vulnerabilidad (2011): 16,38%.

(6) IBVU Vivienda: Porcentaje de viviendas familiares (principales, secundarias, vacías) en edificios en estado en estado ruinoso, malo o deficiente, sobre el total de viviendas familiares (principales, secundarias, vacías). Valor de referencia de vulnerabilidad (2011): 17,50 %.

(7) IBVU Paro: Porcentaje de la población de 16 años o más en situación de paro, respecto al total de población activa de 16 años o más. Valor de referencia de vulnerabilidad (2011): 42,33 %.

Definiciones

ÁREA ESTADÍSTICA CON CONCENTRACIONES SIGNIFICATIVAS DE POBLACIÓN INMIGRANTE (AE-INMG)

Agrupación de secciones censales colindantes y de cierta homogeneidad urbanística, de entre 3.500 y 15.000 habitantes en las que el valor de Indicador de Inmigración (I-INMG) del conjunto supera el valor establecido como referencia (20%).

INDICADOR DE INMIGRACIÓN (I-INMG)

Porcentaje de población nacida en países no pertenecientes a la UE-14, respecto a la población total. Se calcula restando al número total de nacidos en el extranjero, los nacidos en los países de la UE-14: Alemania; Austria; Bélgica; Dinamarca; Finlandia; Francia; Reino Unido; Grecia; Irlanda; Italia; Luxemburgo; Países Bajos; Portugal; y Suecia.

Síntesis Metodológica

El cuerpo de estudio del Catálogo de Barrios Vulnerables de 2011 sigue el criterio establecido en los Catálogos anteriores: centrándose en los municipios mayores de 50.000 habitantes y capitales de provincia. Los trabajos del Catálogo de 2011, siguen la misma metodología que los de 1991, 2001, y 2006, con la única particularidad de que sólo identifican las Áreas Estadísticas Vulnerables, sin realizar el análisis urbanístico detallado que permitía identificar a partir de ellas los Barrios Vulnerables. En el Catálogo de 2011 se han delimitado AE-INMG (Área Estadística con concentraciones significativas de población inmigrante) y AEV (Áreas Estadísticas Vulnerables según los 3 Indicadores Básicos de Vulnerabilidad Urbana: IBVU Estudios, IBVU Vivienda o IBVU Paro). Estas delimitaciones son independientes y pueden superponerse para su análisis en el Visor del Catálogo.

En el caso del Indicador de Inmigración (I-INMG), para el desarrollo del estudio de 2011 se ha partido del análisis de la evolución de los Barrios con concentraciones significativas de población inmigrante identificados previamente en el año 2006, viendo primero si seguían o no cumpliendo esta condición en el año 2011. Posteriormente, se han identificado las nuevas Áreas Estadísticas con concentraciones significativas de población inmigrante (AE-INMG) no coincidentes con Barrios identificados en el Catálogo de 2006, incluyendo también las ciudades que no contaban con Barrios de este tipo en el año 2006.

Una vez identificadas las secciones censales que en 2011 superan los umbrales de referencia del Indicador de Inmigración (I-INMG), se procede a agrupar estas secciones en Áreas Estadísticas con concentraciones significativas de población inmigrante (AE-INMG).

La metodología detallada completa puede consultarse en:

https://apps.fomento.gob.es/BarriosVulnerables/static/adjunto/Sintesis_metodologica_general_catalogo_bbvv.pdf

Datos sociodemográficos (Censo 2011)	Sección censal 2800703010		AE-INMG 2800703	
	Valores absolutos	%	Valores absolutos	%
Población total	1.465		12.815	
Población nacida en el extranjero total	255	17,41	2.820	22,01
Población nacida en el extranjero (excepto UE-15)	255	17,41	2.700	21,07

	Sección	AE-INMG	Municipio	Comunidad Autónoma	España
INDICADOR DE INMIGRACIÓN (I-INMG)	17,41	21,07	12,01	14,60	9,99
INDICADORES BÁSICOS DE VULNERABILIDAD URBANA (IBVU) (4)					
IBVU Estudios (5)	19,14	10,50	8,65	7,69	10,92
IBVU Vivienda (6)	0,00	0,00	5,04	4,40	6,99
IBVU Paro (7)	21,52	26,82	22,68	23,12	29,64

(4) Además del Indicador de Inmigración (I-INMG) se ofrecen los valores de los 3 Indicadores Básicos de Vulnerabilidad Urbana (IBVU) para poder analizar la situación de cada sección censal y AE-INMG en relación con los valores de referencia de vulnerabilidad para estos 3 indicadores.

(5) IBVU Estudios: Porcentaje de población analfabeta y sin estudios de 16 años o más, sobre el total de población de 16 años o más. Valor de referencia de vulnerabilidad (2011): 16,38%.

(6) IBVU Vivienda: Porcentaje de viviendas familiares (principales, secundarias, vacías) en edificios en estado en estado ruinoso, malo o deficiente, sobre el total de viviendas familiares (principales, secundarias, vacías). Valor de referencia de vulnerabilidad (2011): 17,50 %.

(7) IBVU Paro: Porcentaje de la población de 16 años o más en situación de paro, respecto al total de población activa de 16 años o más. Valor de referencia de vulnerabilidad (2011): 42,33 %.

Definiciones

ÁREA ESTADÍSTICA CON CONCENTRACIONES SIGNIFICATIVAS DE POBLACIÓN INMIGRANTE (AE-INMG)

Agrupación de secciones censales colindantes y de cierta homogeneidad urbanística, de entre 3.500 y 15.000 habitantes en las que el valor de Indicador de Inmigración (I-INMG) del conjunto supera el valor establecido como referencia (20%).

INDICADOR DE INMIGRACIÓN (I-INMG)

Porcentaje de población nacida en países no pertenecientes a la UE-14, respecto a la población total. Se calcula restando al número total de nacidos en el extranjero, los nacidos en los países de la UE-14: Alemania; Austria; Bélgica; Dinamarca; Finlandia; Francia; Reino Unido; Grecia; Irlanda; Italia; Luxemburgo; Países Bajos; Portugal; y Suecia.

Síntesis Metodológica

El cuerpo de estudio del Catálogo de Barrios Vulnerables de 2011 sigue el criterio establecido en los Catálogos anteriores: centrándose en los municipios mayores de 50.000 habitantes y capitales de provincia. Los trabajos del Catálogo de 2011, siguen la misma metodología que los de 1991, 2001, y 2006, con la única particularidad de que sólo identifican las Áreas Estadísticas Vulnerables, sin realizar el análisis urbanístico detallado que permitía identificar a partir de ellas los Barrios Vulnerables. En el Catálogo de 2011 se han delimitado AE-INMG (Área Estadística con concentraciones significativas de población inmigrante) y AEV (Áreas Estadísticas Vulnerables según los 3 Indicadores Básicos de Vulnerabilidad Urbana: IBVU Estudios, IBVU Vivienda o IBVU Paro). Estas delimitaciones son independientes y pueden superponerse para su análisis en el Visor del Catálogo.

En el caso del Indicador de Inmigración (I-INMG), para el desarrollo del estudio de 2011 se ha partido del análisis de la evolución de los Barrios con concentraciones significativas de población inmigrante identificados previamente en el año 2006, viendo primero si seguían o no cumpliendo esta condición en el año 2011. Posteriormente, se han identificado las nuevas Áreas Estadísticas con concentraciones significativas de población inmigrante (AE-INMG) no coincidentes con Barrios identificados en el Catálogo de 2006, incluyendo también las ciudades que no contaban con Barrios de este tipo en el año 2006.

Una vez identificadas las secciones censales que en 2011 superan los umbrales de referencia del Indicador de Inmigración (I-INMG), se procede a agrupar estas secciones en Áreas Estadísticas con concentraciones significativas de población inmigrante (AE-INMG).

La metodología detallada completa puede consultarse en:

https://apps.fomento.gob.es/BarriosVulnerables/static/adjunto/Sintesis_metodologica_general_catalogo_bbvv.pdf

Datos sociodemográficos (Censo 2011)	Sección censal 2800703011		AE-INMG 2800703	
	Valores absolutos	%	Valores absolutos	%
Población total	900		12.815	
Población nacida en el extranjero total	135	15,00	2.820	22,01
Población nacida en el extranjero (excepto UE-15)	135	15,00	2.700	21,07

	Sección	AE-INMG	Municipio	Comunidad Autónoma	España
INDICADOR DE INMIGRACIÓN (I-INMG)	15,00	21,07	12,01	14,60	9,99
INDICADORES BÁSICOS DE VULNERABILIDAD URBANA (IBVU) (4)					
IBVU Estudios (5)	8,64	10,50	8,65	7,69	10,92
IBVU Vivienda (6)	0,00	0,00	5,04	4,40	6,99
IBVU Paro (7)	19,35	26,82	22,68	23,12	29,64

(4) Además del Indicador de Inmigración (I-INMG) se ofrecen los valores de los 3 Indicadores Básicos de Vulnerabilidad Urbana (IBVU) para poder analizar la situación de cada sección censal y AE-INMG en relación con los valores de referencia de vulnerabilidad para estos 3 indicadores.

(5) IBVU Estudios: Porcentaje de población analfabeta y sin estudios de 16 años o más, sobre el total de población de 16 años o más. Valor de referencia de vulnerabilidad (2011): 16,38%.

(6) IBVU Vivienda: Porcentaje de viviendas familiares (principales, secundarias, vacías) en edificios en estado en estado ruinoso, malo o deficiente, sobre el total de viviendas familiares (principales, secundarias, vacías). Valor de referencia de vulnerabilidad (2011): 17,50 %.

(7) IBVU Paro: Porcentaje de la población de 16 años o más en situación de paro, respecto al total de población activa de 16 años o más. Valor de referencia de vulnerabilidad (2011): 42,33 %.

Definiciones

ÁREA ESTADÍSTICA CON CONCENTRACIONES SIGNIFICATIVAS DE POBLACIÓN INMIGRANTE (AE-INMG)

Agrupación de secciones censales colindantes y de cierta homogeneidad urbanística, de entre 3.500 y 15.000 habitantes en las que el valor de Indicador de Inmigración (I-INMG) del conjunto supera el valor establecido como referencia (20%).

INDICADOR DE INMIGRACIÓN (I-INMG)

Porcentaje de población nacida en países no pertenecientes a la UE-14, respecto a la población total. Se calcula restando al número total de nacidos en el extranjero, los nacidos en los países de la UE-14: Alemania; Austria; Bélgica; Dinamarca; Finlandia; Francia; Reino Unido; Grecia; Irlanda; Italia; Luxemburgo; Países Bajos; Portugal; y Suecia.

Síntesis Metodológica

El cuerpo de estudio del Catálogo de Barrios Vulnerables de 2011 sigue el criterio establecido en los Catálogos anteriores: centrándose en los municipios mayores de 50.000 habitantes y capitales de provincia. Los trabajos del Catálogo de 2011, siguen la misma metodología que los de 1991, 2001, y 2006, con la única particularidad de que sólo identifican las Áreas Estadísticas Vulnerables, sin realizar el análisis urbanístico detallado que permitía identificar a partir de ellas los Barrios Vulnerables. En el Catálogo de 2011 se han delimitado AE-INMG (Área Estadística con concentraciones significativas de población inmigrante) y AEV (Áreas Estadísticas Vulnerables según los 3 Indicadores Básicos de Vulnerabilidad Urbana: IBVU Estudios, IBVU Vivienda o IBVU Paro). Estas delimitaciones son independientes y pueden superponerse para su análisis en el Visor del Catálogo.

En el caso del Indicador de Inmigración (I-INMG), para el desarrollo del estudio de 2011 se ha partido del análisis de la evolución de los Barrios con concentraciones significativas de población inmigrante identificados previamente en el año 2006, viendo primero si seguían o no cumpliendo esta condición en el año 2011. Posteriormente, se han identificado las nuevas Áreas Estadísticas con concentraciones significativas de población inmigrante (AE-INMG) no coincidentes con Barrios identificados en el Catálogo de 2006, incluyendo también las ciudades que no contaban con Barrios de este tipo en el año 2006.

Una vez identificadas las secciones censales que en 2011 superan los umbrales de referencia del Indicador de Inmigración (I-INMG), se procede a agrupar estas secciones en Áreas Estadísticas con concentraciones significativas de población inmigrante (AE-INMG).

La metodología detallada completa puede consultarse en:

https://apps.fomento.gob.es/BarriosVulnerables/static/adjunto/Sintesis_metodologica_general_catalogo_bbvv.pdf

Datos sociodemográficos (Censo 2011)	Sección censal 2800703029		AE-INMG 2800703	
	Valores absolutos	%	Valores absolutos	%
Población total	860		12.815	
Población nacida en el extranjero total	85	9,88	2.820	22,01
Población nacida en el extranjero (excepto UE-15)	85	9,88	2.700	21,07

	Sección	AE-INMG	Municipio	Comunidad Autónoma	España
INDICADOR DE INMIGRACIÓN (I-INMG)	9,88	21,07	12,01	14,60	9,99
INDICADORES BÁSICOS DE VULNERABILIDAD URBANA (IBVU) (4)					
IBVU Estudios (5)	10,27	10,50	8,65	7,69	10,92
IBVU Vivienda (6)	0,00	0,00	5,04	4,40	6,99
IBVU Paro (7)	26,37	26,82	22,68	23,12	29,64

(4) Además del Indicador de Inmigración (I-INMG) se ofrecen los valores de los 3 Indicadores Básicos de Vulnerabilidad Urbana (IBVU) para poder analizar la situación de cada sección censal y AE-INMG en relación con los valores de referencia de vulnerabilidad para estos 3 indicadores.

(5) IBVU Estudios: Porcentaje de población analfabeta y sin estudios de 16 años o más, sobre el total de población de 16 años o más. Valor de referencia de vulnerabilidad (2011): 16,38%.

(6) IBVU Vivienda: Porcentaje de viviendas familiares (principales, secundarias, vacías) en edificios en estado en estado ruinoso, malo o deficiente, sobre el total de viviendas familiares (principales, secundarias, vacías). Valor de referencia de vulnerabilidad (2011): 17,50 %.

(7) IBVU Paro: Porcentaje de la población de 16 años o más en situación de paro, respecto al total de población activa de 16 años o más. Valor de referencia de vulnerabilidad (2011): 42,33 %.

Definiciones

ÁREA ESTADÍSTICA CON CONCENTRACIONES SIGNIFICATIVAS DE POBLACIÓN INMIGRANTE (AE-INMG)

Agrupación de secciones censales colindantes y de cierta homogeneidad urbanística, de entre 3.500 y 15.000 habitantes en las que el valor de Indicador de Inmigración (I-INMG) del conjunto supera el valor establecido como referencia (20%).

INDICADOR DE INMIGRACIÓN (I-INMG)

Porcentaje de población nacida en países no pertenecientes a la UE-14, respecto a la población total. Se calcula restando al número total de nacidos en el extranjero, los nacidos en los países de la UE-14: Alemania; Austria; Bélgica; Dinamarca; Finlandia; Francia; Reino Unido; Grecia; Irlanda; Italia; Luxemburgo; Países Bajos; Portugal; y Suecia.

Síntesis Metodológica

El cuerpo de estudio del Catálogo de Barrios Vulnerables de 2011 sigue el criterio establecido en los Catálogos anteriores: centrándose en los municipios mayores de 50.000 habitantes y capitales de provincia. Los trabajos del Catálogo de 2011, siguen la misma metodología que los de 1991, 2001, y 2006, con la única particularidad de que sólo identifican las Áreas Estadísticas Vulnerables, sin realizar el análisis urbanístico detallado que permitía identificar a partir de ellas los Barrios Vulnerables. En el Catálogo de 2011 se han delimitado AE-INMG (Área Estadística con concentraciones significativas de población inmigrante) y AEV (Áreas Estadísticas Vulnerables según los 3 Indicadores Básicos de Vulnerabilidad Urbana: IBVU Estudios, IBVU Vivienda o IBVU Paro). Estas delimitaciones son independientes y pueden superponerse para su análisis en el Visor del Catálogo.

En el caso del Indicador de Inmigración (I-INMG), para el desarrollo del estudio de 2011 se ha partido del análisis de la evolución de los Barrios con concentraciones significativas de población inmigrante identificados previamente en el año 2006, viendo primero si seguían o no cumpliendo esta condición en el año 2011. Posteriormente, se han identificado las nuevas Áreas Estadísticas con concentraciones significativas de población inmigrante (AE-INMG) no coincidentes con Barrios identificados en el Catálogo de 2006, incluyendo también las ciudades que no contaban con Barrios de este tipo en el año 2006.

Una vez identificadas las secciones censales que en 2011 superan los umbrales de referencia del Indicador de Inmigración (I-INMG), se procede a agrupar estas secciones en Áreas Estadísticas con concentraciones significativas de población inmigrante (AE-INMG).

La metodología detallada completa puede consultarse en:

https://apps.fomento.gob.es/BarriosVulnerables/static/adjunto/Sintesis_metodologica_general_catalogo_bbvv.pdf

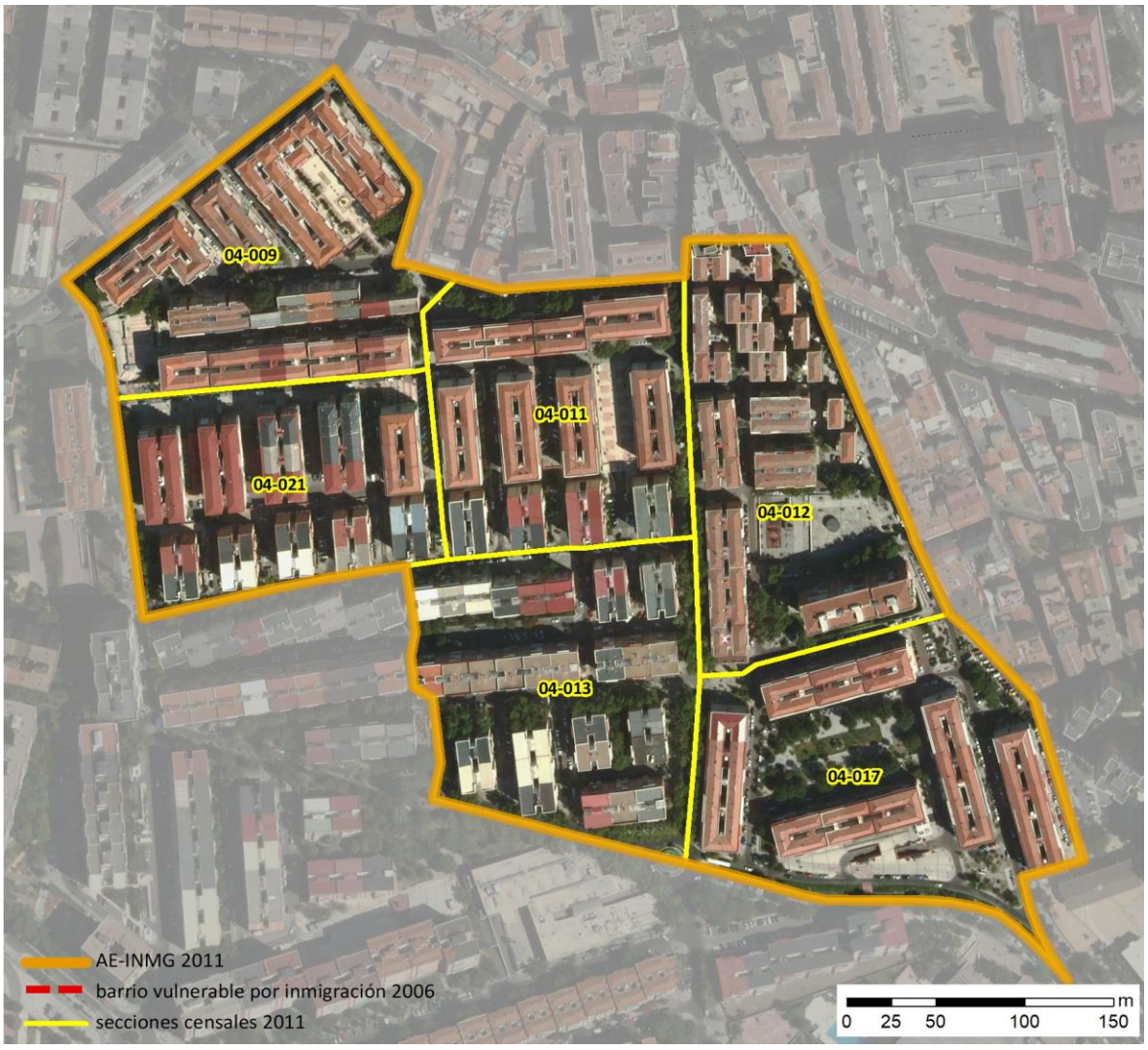

Localización en detalle del AE-INMG

Datos básicos del AE-INMG (1)

Población total	7.320
Población nacida en el extranjero total	1.635
Población nacida en el extranjero (excepto UE-15)	1.550
Densidad población (hab/Km²)	50.396,15
Superficie (ha)	14,52
Nº de secciones censales	6

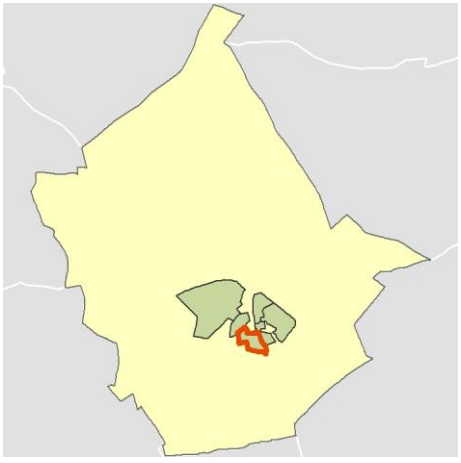

Localización del AE-INMG dentro del término municipal

	Valor del AE-INMG	Valor de referencia (2)
INDICADOR DE INMIGRACIÓN (I-INMG) (3)	**21,17 %**	20,00%

(1) Área Estadística con concentraciones significativas de población inmigrante (AE-INMG)

(2) Valor que se ha tomado como referencia para este estudio

(3) Indicador de Inmigración: (I-INMG): Porcentaje de población nacida en países no pertenecientes a la UE-14, respecto a la población total. Se calcula restando al número total de nacidos en el extranjero, los nacidos en los países de la UE-14: Alemania; Austria; Bélgica; Dinamarca; Finlandia; Francia; Reino Unido; Grecia; Irlanda; Italia; Luxemburgo; Países Bajos; Portugal; y Suecia.

Datos sociodemográficos (Censo 2011)	Sección censal 2800704009		AE-INMG 2800704	
	Valores absolutos	%	Valores absolutos	%
Población total	1.275		7.320	
Población nacida en el extranjero total	275	21,57	1.635	22,34
Población nacida en el extranjero (excepto UE-15)	265	20,78	1.550	21,17

	Sección	AE-INMG	Municipio	Comunidad Autónoma	España
INDICADOR DE INMIGRACIÓN (I-INMG)	20,78	21,17	12,01	14,60	9,99
INDICADORES BÁSICOS DE VULNERABILIDAD URBANA (IBVU) (4)					
IBVU Estudios (5)	19,31	19,78	8,65	7,69	10,92
IBVU Vivienda (6)	20,57	4,34	5,04	4,40	6,99
IBVU Paro (7)	29,13	37,00	22,68	23,12	29,64

(4) Además del Indicador de Inmigración (I-INMG) se ofrecen los valores de los 3 Indicadores Básicos de Vulnerabilidad Urbana (IBVU) para poder analizar la situación de cada sección censal y AE-INMG en relación con los valores de referencia de vulnerabilidad para estos 3 indicadores.

(5) IBVU Estudios: Porcentaje de población analfabeta y sin estudios de 16 años o más, sobre el total de población de 16 años o más. Valor de referencia de vulnerabilidad (2011): 16,38%.

(6) IBVU Vivienda: Porcentaje de viviendas familiares (principales, secundarias, vacías) en edificios en estado en estado ruinoso, malo o deficiente, sobre el total de viviendas familiares (principales, secundarias, vacías). Valor de referencia de vulnerabilidad (2011): 17,50 %.

(7) IBVU Paro: Porcentaje de la población de 16 años o más en situación de paro, respecto al total de población activa de 16 años o más. Valor de referencia de vulnerabilidad (2011): 42,33 %.

Definiciones

ÁREA ESTADÍSTICA CON CONCENTRACIONES SIGNIFICATIVAS DE POBLACIÓN INMIGRANTE (AE-INMG)

Agrupación de secciones censales colindantes y de cierta homogeneidad urbanística, de entre 3.500 y 15.000 habitantes en las que el valor de Indicador de Inmigración (I-INMG) del conjunto supera el valor establecido como referencia (20%).

INDICADOR DE INMIGRACIÓN (I-INMG)

Porcentaje de población nacida en países no pertenecientes a la UE-14, respecto a la población total. Se calcula restando al número total de nacidos en el extranjero, los nacidos en los países de la UE-14: Alemania; Austria; Bélgica; Dinamarca; Finlandia; Francia; Reino Unido; Grecia; Irlanda; Italia; Luxemburgo; Países Bajos; Portugal; y Suecia.

Síntesis Metodológica

El cuerpo de estudio del Catálogo de Barrios Vulnerables de 2011 sigue el criterio establecido en los Catálogos anteriores: centrándose en los municipios mayores de 50.000 habitantes y capitales de provincia. Los trabajos del Catálogo de 2011, siguen la misma metodología que los de 1991, 2001, y 2006, con la única particularidad de que sólo identifican las Áreas Estadísticas Vulnerables, sin realizar el análisis urbanístico detallado que permitía identificar a partir de ellas los Barrios Vulnerables. En el Catálogo de 2011 se han delimitado AE-INMG (Área Estadística con concentraciones significativas de población inmigrante) y AEV (Áreas Estadísticas Vulnerables según los 3 Indicadores Básicos de Vulnerabilidad Urbana: IBVU Estudios, IBVU Vivienda o IBVU Paro). Estas delimitaciones son independientes y pueden superponerse para su análisis en el Visor del Catálogo.

En el caso del Indicador de Inmigración (I-INMG), para el desarrollo del estudio de 2011 se ha partido del análisis de la evolución de los Barrios con concentraciones significativas de población inmigrante identificados previamente en el año 2006, viendo primero si seguían o no cumpliendo esta condición en el año 2011. Posteriormente, se han identificado las nuevas Áreas Estadísticas con concentraciones significativas de población inmigrante (AE-INMG) no coincidentes con Barrios identificados en el Catálogo de 2006, incluyendo también las ciudades que no contaban con Barrios de este tipo en el año 2006.

Una vez identificadas las secciones censales que en 2011 superan los umbrales de referencia del Indicador de Inmigración (I-INMG), se procede a agrupar estas secciones en Áreas Estadísticas con concentraciones significativas de población inmigrante (AE-INMG).

La metodología detallada completa puede consultarse en:

https://apps.fomento.gob.es/BarriosVulnerables/static/adjunto/Sintesis_metodologica_general_catalogo_bbvv.pdf

Datos sociodemográficos (Censo 2011)	Sección censal 2800704011		AE-INMG 2800704	
	Valores absolutos	%	Valores absolutos	%
Población total	1.360		7.320	
Población nacida en el extranjero total	325	23,90	1.635	22,34
Población nacida en el extranjero (excepto UE-15)	315	23,16	1.550	21,17

	Sección	AE-INMG	Municipio	Comunidad Autónoma	España
INDICADOR DE INMIGRACIÓN (I-INMG)	23,16	21,17	12,01	14,60	9,99
INDICADORES BÁSICOS DE VULNERABILIDAD URBANA (IBVU) (4)					
IBVU Estudios (5)	20,63	19,78	8,65	7,69	10,92
IBVU Vivienda (6)	0,00	4,34	5,04	4,40	6,99
IBVU Paro (7)	43,80	37,00	22,68	23,12	29,64

(4) Además del Indicador de Inmigración (I-INMG) se ofrecen los valores de los 3 Indicadores Básicos de Vulnerabilidad Urbana (IBVU) para poder analizar la situación de cada sección censal y AE-INMG en relación con los valores de referencia de vulnerabilidad para estos 3 indicadores.

(5) IBVU Estudios: Porcentaje de población analfabeta y sin estudios de 16 años o más, sobre el total de población de 16 años o más. Valor de referencia de vulnerabilidad (2011): 16,38%.

(6) IBVU Vivienda: Porcentaje de viviendas familiares (principales, secundarias, vacías) en edificios en estado en estado ruinoso, malo o deficiente, sobre el total de viviendas familiares (principales, secundarias, vacías). Valor de referencia de vulnerabilidad (2011): 17,50 %.

(7) IBVU Paro: Porcentaje de la población de 16 años o más en situación de paro, respecto al total de población activa de 16 años o más. Valor de referencia de vulnerabilidad (2011): 42,33 %.

Definiciones

ÁREA ESTADÍSTICA CON CONCENTRACIONES SIGNIFICATIVAS DE POBLACIÓN INMIGRANTE (AE-INMG)

Agrupación de secciones censales colindantes y de cierta homogeneidad urbanística, de entre 3.500 y 15.000 habitantes en las que el valor de Indicador de Inmigración (I-INMG) del conjunto supera el valor establecido como referencia (20%).

INDICADOR DE INMIGRACIÓN (I-INMG)

Porcentaje de población nacida en países no pertenecientes a la UE-14, respecto a la población total. Se calcula restando al número total de nacidos en el extranjero, los nacidos en los países de la UE-14: Alemania; Austria; Bélgica; Dinamarca; Finlandia; Francia; Reino Unido; Grecia; Irlanda; Italia; Luxemburgo; Países Bajos; Portugal; y Suecia.

Síntesis Metodológica

El cuerpo de estudio del Catálogo de Barrios Vulnerables de 2011 sigue el criterio establecido en los Catálogos anteriores: centrándose en los municipios mayores de 50.000 habitantes y capitales de provincia. Los trabajos del Catálogo de 2011, siguen la misma metodología que los de 1991, 2001, y 2006, con la única particularidad de que sólo identifican las Áreas Estadísticas Vulnerables, sin realizar el análisis urbanístico detallado que permitía identificar a partir de ellas los Barrios Vulnerables. En el Catálogo de 2011 se han delimitado AE-INMG (Área Estadística con concentraciones significativas de población inmigrante) y AEV (Áreas Estadísticas Vulnerables según los 3 Indicadores Básicos de Vulnerabilidad Urbana: IBVU Estudios, IBVU Vivienda o IBVU Paro). Estas delimitaciones son independientes y pueden superponerse para su análisis en el Visor del Catálogo.

En el caso del Indicador de Inmigración (I-INMG), para el desarrollo del estudio de 2011 se ha partido del análisis de la evolución de los Barrios con concentraciones significativas de población inmigrante identificados previamente en el año 2006, viendo primero si seguían o no cumpliendo esta condición en el año 2011. Posteriormente, se han identificado las nuevas Áreas Estadísticas con concentraciones significativas de población inmigrante (AE-INMG) no coincidentes con Barrios identificados en el Catálogo de 2006, incluyendo también las ciudades que no contaban con Barrios de este tipo en el año 2006.

Una vez identificadas las secciones censales que en 2011 superan los umbrales de referencia del Indicador de Inmigración (I-INMG), se procede a agrupar estas secciones en Áreas Estadísticas con concentraciones significativas de población inmigrante (AE-INMG).

La metodología detallada completa puede consultarse en:

https://apps.fomento.gob.es/BarriosVulnerables/static/adjunto/Sintesis_metodologica_general_catalogo_bbvv.pdf

Datos sociodemográficos (Censo 2011)	Sección censal 2800704012 Valores absolutos	%	AE-INMG 2800704 Valores absolutos	%
Población total	1.025		7.320	
Población nacida en el extranjero total	380	37,07	1.635	22,34
Población nacida en el extranjero (excepto UE-15)	380	37,07	1.550	21,17

	Sección	AE-INMG	Municipio	Comunidad Autónoma	España
INDICADOR DE INMIGRACIÓN (I-INMG)	37,07	21,17	12,01	14,60	9,99
INDICADORES BÁSICOS DE VULNERABILIDAD URBANA (IBVU) (4)					
IBVU Estudios (5)	17,89	19,78	8,65	7,69	10,92
IBVU Vivienda (6)	0,00	4,34	5,04	4,40	6,99
IBVU Paro (7)	37,61	37,00	22,68	23,12	29,64

(4) Además del Indicador de Inmigración (I-INMG) se ofrecen los valores de los 3 Indicadores Básicos de Vulnerabilidad Urbana (IBVU) para poder analizar la situación de cada sección censal y AE-INMG en relación con los valores de referencia de vulnerabilidad para estos 3 indicadores.

(5) IBVU Estudios: Porcentaje de población analfabeta y sin estudios de 16 años o más, sobre el total de población de 16 años o más. Valor de referencia de vulnerabilidad (2011): 16,38%.

(6) IBVU Vivienda: Porcentaje de viviendas familiares (principales, secundarias, vacías) en edificios en estado en estado ruinoso, malo o deficiente, sobre el total de viviendas familiares (principales, secundarias, vacías). Valor de referencia de vulnerabilidad (2011): 17,50 %.

(7) IBVU Paro: Porcentaje de la población de 16 años o más en situación de paro, respecto al total de población activa de 16 años o más. Valor de referencia de vulnerabilidad (2011): 42,33 %.

Definiciones

ÁREA ESTADÍSTICA CON CONCENTRACIONES SIGNIFICATIVAS DE POBLACIÓN INMIGRANTE (AE-INMG)

Agrupación de secciones censales colindantes y de cierta homogeneidad urbanística, de entre 3.500 y 15.000 habitantes en las que el valor de Indicador de Inmigración (I-INMG) del conjunto supera el valor establecido como referencia (20%).

INDICADOR DE INMIGRACIÓN (I-INMG)

Porcentaje de población nacida en países no pertenecientes a la UE-14, respecto a la población total. Se calcula restando al número total de nacidos en el extranjero, los nacidos en los países de la UE-14: Alemania; Austria; Bélgica; Dinamarca; Finlandia; Francia; Reino Unido; Grecia; Irlanda; Italia; Luxemburgo; Países Bajos; Portugal; y Suecia.

Síntesis Metodológica

El cuerpo de estudio del Catálogo de Barrios Vulnerables de 2011 sigue el criterio establecido en los Catálogos anteriores: centrándose en los municipios mayores de 50.000 habitantes y capitales de provincia. Los trabajos del Catálogo de 2011, siguen la misma metodología que los de 1991, 2001, y 2006, con la única particularidad de que sólo identifican las Áreas Estadísticas Vulnerables, sin realizar el análisis urbanístico detallado que permitía identificar a partir de ellas los Barrios Vulnerables. En el Catálogo de 2011 se han delimitado AE-INMG (Área Estadística con concentraciones significativas de población inmigrante) y AEV (Áreas Estadísticas Vulnerables según los 3 Indicadores Básicos de Vulnerabilidad Urbana: IBVU Estudios, IBVU Vivienda o IBVU Paro). Estas delimitaciones son independientes y pueden superponerse para su análisis en el Visor del Catálogo.

En el caso del Indicador de Inmigración (I-INMG), para el desarrollo del estudio de 2011 se ha partido del análisis de la evolución de los Barrios con concentraciones significativas de población inmigrante identificados previamente en el año 2006, viendo primero si seguían o no cumpliendo esta condición en el año 2011. Posteriormente, se han identificado las nuevas Áreas Estadísticas con concentraciones significativas de población inmigrante (AE-INMG) no coincidentes con Barrios identificados en el Catálogo de 2006, incluyendo también las ciudades que no contaban con Barrios de este tipo en el año 2006.

Una vez identificadas las secciones censales que en 2011 superan los umbrales de referencia del Indicador de Inmigración (I-INMG), se procede a agrupar estas secciones en Áreas Estadísticas con concentraciones significativas de población inmigrante (AE-INMG).

La metodología detallada completa puede consultarse en:

https://apps.fomento.gob.es/BarriosVulnerables/static/adjunto/Sintesis_metodologica_general_catalogo_bbvv.pdf

Datos sociodemográficos (Censo 2011)	Sección censal 2800704013		AE-INMG 2800704	
	Valores absolutos	%	Valores absolutos	%
Población total	1.525		7.320	
Población nacida en el extranjero total	405	26,56	1.635	22,34
Población nacida en el extranjero (excepto UE-15)	405	26,56	1.550	21,17

	Sección	AE-INMG	Municipio	Comunidad Autónoma	España
INDICADOR DE INMIGRACIÓN (I-INMG)	26,56	21,17	12,01	14,60	9,99
INDICADORES BÁSICOS DE VULNERABILIDAD URBANA (IBVU) (4)					
IBVU Estudios (5)	19,29	19,78	8,65	7,69	10,92
IBVU Vivienda (6)	0,00	4,34	5,04	4,40	6,99
IBVU Paro (7)	43,48	37,00	22,68	23,12	29,64

(4) Además del Indicador de Inmigración (I-INMG) se ofrecen los valores de los 3 Indicadores Básicos de Vulnerabilidad Urbana (IBVU) para poder analizar la situación de cada sección censal y AE-INMG en relación con los valores de referencia de vulnerabilidad para estos 3 indicadores.

(5) IBVU Estudios: Porcentaje de población analfabeta y sin estudios de 16 años o más, sobre el total de población de 16 años o más. Valor de referencia de vulnerabilidad (2011): 16,38%.

(6) IBVU Vivienda: Porcentaje de viviendas familiares (principales, secundarias, vacías) en edificios en estado en estado ruinoso, malo o deficiente, sobre el total de viviendas familiares (principales, secundarias, vacías). Valor de referencia de vulnerabilidad (2011): 17,50 %.

(7) IBVU Paro: Porcentaje de la población de 16 años o más en situación de paro, respecto al total de población activa de 16 años o más. Valor de referencia de vulnerabilidad (2011): 42,33 %.

Definiciones

ÁREA ESTADÍSTICA CON CONCENTRACIONES SIGNIFICATIVAS DE POBLACIÓN INMIGRANTE (AE-INMG)

Agrupación de secciones censales colindantes y de cierta homogeneidad urbanística, de entre 3.500 y 15.000 habitantes en las que el valor de Indicador de Inmigración (I-INMG) del conjunto supera el valor establecido como referencia (20%).

INDICADOR DE INMIGRACIÓN (I-INMG)

Porcentaje de población nacida en países no pertenecientes a la UE-14, respecto a la población total. Se calcula restando al número total de nacidos en el extranjero, los nacidos en los países de la UE-14: Alemania; Austria; Bélgica; Dinamarca; Finlandia; Francia; Reino Unido; Grecia; Irlanda; Italia; Luxemburgo; Países Bajos; Portugal; y Suecia.

Síntesis Metodológica

El cuerpo de estudio del Catálogo de Barrios Vulnerables de 2011 sigue el criterio establecido en los Catálogos anteriores: centrándose en los municipios mayores de 50.000 habitantes y capitales de provincia. Los trabajos del Catálogo de 2011, siguen la misma metodología que los de 1991, 2001, y 2006, con la única particularidad de que sólo identifican las Áreas Estadísticas Vulnerables, sin realizar el análisis urbanístico detallado que permitía identificar a partir de ellas los Barrios Vulnerables. En el Catálogo de 2011 se han delimitado AE-INMG (Área Estadística con concentraciones significativas de población inmigrante) y AEV (Áreas Estadísticas Vulnerables según los 3 Indicadores Básicos de Vulnerabilidad Urbana: IBVU Estudios, IBVU Vivienda o IBVU Paro). Estas delimitaciones son independientes y pueden superponerse para su análisis en el Visor del Catálogo.

En el caso del Indicador de Inmigración (I-INMG), para el desarrollo del estudio de 2011 se ha partido del análisis de la evolución de los Barrios con concentraciones significativas de población inmigrante identificados previamente en el año 2006, viendo primero si seguían o no cumpliendo esta condición en el año 2011. Posteriormente, se han identificado las nuevas Áreas Estadísticas con concentraciones significativas de población inmigrante (AE-INMG) no coincidentes con Barrios identificados en el Catálogo de 2006, incluyendo también las ciudades que no contaban con Barrios de este tipo en el año 2006.

Una vez identificadas las secciones censales que en 2011 superan los umbrales de referencia del Indicador de Inmigración (I-INMG), se procede a agrupar estas secciones en Áreas Estadísticas con concentraciones significativas de población inmigrante (AE-INMG).

La metodología detallada completa puede consultarse en:

https://apps.fomento.gob.es/BarriosVulnerables/static/adjunto/Sintesis_metodologica_general_catalogo_bbvv.pdf

Datos sociodemográficos (Censo 2011)	Sección censal 2800704017		AE-INMG 2800704	
	Valores absolutos	%	Valores absolutos	%
Población total	1.155		7.320	
Población nacida en el extranjero total	185	16,02	1.635	22,34
Población nacida en el extranjero (excepto UE-15)	185	16,02	1.550	21,17

	Sección	AE-INMG	Municipio	Comunidad Autónoma	España
INDICADOR DE INMIGRACIÓN (I-INMG)	16,02	21,17	12,01	14,60	9,99
INDICADORES BÁSICOS DE VULNERABILIDAD URBANA (IBVU) (4)					
IBVU Estudios (5)	24,27	19,78	8,65	7,69	10,92
IBVU Vivienda (6)	0,00	4,34	5,04	4,40	6,99
IBVU Paro (7)	23,58	37,00	22,68	23,12	29,64

(4) Además del Indicador de Inmigración (I-INMG) se ofrecen los valores de los 3 Indicadores Básicos de Vulnerabilidad Urbana (IBVU) para poder analizar la situación de cada sección censal y AE-INMG en relación con los valores de referencia de vulnerabilidad para estos 3 indicadores.

(5) IBVU Estudios: Porcentaje de población analfabeta y sin estudios de 16 años o más, sobre el total de población de 16 años o más. Valor de referencia de vulnerabilidad (2011): 16,38%.

(6) IBVU Vivienda: Porcentaje de viviendas familiares (principales, secundarias, vacías) en edificios en estado en estado ruinoso, malo o deficiente, sobre el total de viviendas familiares (principales, secundarias, vacías). Valor de referencia de vulnerabilidad (2011): 17,50 %.

(7) IBVU Paro: Porcentaje de la población de 16 años o más en situación de paro, respecto al total de población activa de 16 años o más. Valor de referencia de vulnerabilidad (2011): 42,33 %.

Definiciones

ÁREA ESTADÍSTICA CON CONCENTRACIONES SIGNIFICATIVAS DE POBLACIÓN INMIGRANTE (AE-INMG)

Agrupación de secciones censales colindantes y de cierta homogeneidad urbanística, de entre 3.500 y 15.000 habitantes en las que el valor de Indicador de Inmigración (I-INMG) del conjunto supera el valor establecido como referencia (20%).

INDICADOR DE INMIGRACIÓN (I-INMG)

Porcentaje de población nacida en países no pertenecientes a la UE-14, respecto a la población total. Se calcula restando al número total de nacidos en el extranjero, los nacidos en los países de la UE-14: Alemania; Austria; Bélgica; Dinamarca; Finlandia; Francia; Reino Unido; Grecia; Irlanda; Italia; Luxemburgo; Países Bajos; Portugal; y Suecia.

Síntesis Metodológica

El cuerpo de estudio del Catálogo de Barrios Vulnerables de 2011 sigue el criterio establecido en los Catálogos anteriores: centrándose en los municipios mayores de 50.000 habitantes y capitales de provincia. Los trabajos del Catálogo de 2011, siguen la misma metodología que los de 1991, 2001, y 2006, con la única particularidad de que sólo identifican las Áreas Estadísticas Vulnerables, sin realizar el análisis urbanístico detallado que permitía identificar a partir de ellas los Barrios Vulnerables. En el Catálogo de 2011 se han delimitado AE-INMG (Área Estadística con concentraciones significativas de población inmigrante) y AEV (Áreas Estadísticas Vulnerables según los 3 Indicadores Básicos de Vulnerabilidad Urbana: IBVU Estudios, IBVU Vivienda o IBVU Paro). Estas delimitaciones son independientes y pueden superponerse para su análisis en el Visor del Catálogo.

En el caso del Indicador de Inmigración (I-INMG), para el desarrollo del estudio de 2011 se ha partido del análisis de la evolución de los Barrios con concentraciones significativas de población inmigrante identificados previamente en el año 2006, viendo primero si seguían o no cumpliendo esta condición en el año 2011. Posteriormente, se han identificado las nuevas Áreas Estadísticas con concentraciones significativas de población inmigrante (AE-INMG) no coincidentes con Barrios identificados en el Catálogo de 2006, incluyendo también las ciudades que no contaban con Barrios de este tipo en el año 2006.

Una vez identificadas las secciones censales que en 2011 superan los umbrales de referencia del Indicador de Inmigración (I-INMG), se procede a agrupar estas secciones en Áreas Estadísticas con concentraciones significativas de población inmigrante (AE-INMG).

La metodología detallada completa puede consultarse en:

https://apps.fomento.gob.es/BarriosVulnerables/static/adjunto/Sintesis_metodologica_general_catalogo_bbvv.pdf

Datos sociodemográficos (Censo 2011)	Sección censal 2800704021		AE-INMG 2800704	
	Valores absolutos	%	Valores absolutos	%
Población total	980		7.320	
Población nacida en el extranjero total	65	6,63	1.635	22,34
Población nacida en el extranjero (excepto UE-15)	0	0,00	1.550	21,17

	Sección	AE-INMG	Municipio	Comunidad Autónoma	España
INDICADOR DE INMIGRACIÓN (I-INMG)	0,00	21,17	12,01	14,60	9,99
INDICADORES BÁSICOS DE VULNERABILIDAD URBANA (IBVU) (4)					
IBVU Estudios (5)	16,94	19,78	8,65	7,69	10,92
IBVU Vivienda (6)	0,00	4,34	5,04	4,40	6,99
IBVU Paro (7)	41,32	37,00	22,68	23,12	29,64

(4) Además del Indicador de Inmigración (I-INMG) se ofrecen los valores de los 3 Indicadores Básicos de Vulnerabilidad Urbana (IBVU) para poder analizar la situación de cada sección censal y AE-INMG en relación con los valores de referencia de vulnerabilidad para estos 3 indicadores.

(5) IBVU Estudios: Porcentaje de población analfabeta y sin estudios de 16 años o más, sobre el total de población de 16 años o más. Valor de referencia de vulnerabilidad (2011): 16,38%.

(6) IBVU Vivienda: Porcentaje de viviendas familiares (principales, secundarias, vacías) en edificios en estado en estado ruinoso, malo o deficiente, sobre el total de viviendas familiares (principales, secundarias, vacías). Valor de referencia de vulnerabilidad (2011): 17,50 %.

(7) IBVU Paro: Porcentaje de la población de 16 años o más en situación de paro, respecto al total de población activa de 16 años o más. Valor de referencia de vulnerabilidad (2011): 42,33 %.

Definiciones

ÁREA ESTADÍSTICA CON CONCENTRACIONES SIGNIFICATIVAS DE POBLACIÓN INMIGRANTE (AE-INMG)

Agrupación de secciones censales colindantes y de cierta homogeneidad urbanística, de entre 3.500 y 15.000 habitantes en las que el valor de Indicador de Inmigración (I-INMG) del conjunto supera el valor establecido como referencia (20%).

INDICADOR DE INMIGRACIÓN (I-INMG)

Porcentaje de población nacida en países no pertenecientes a la UE-14, respecto a la población total. Se calcula restando al número total de nacidos en el extranjero, los nacidos en los países de la UE-14: Alemania; Austria; Bélgica; Dinamarca; Finlandia; Francia; Reino Unido; Grecia; Irlanda; Italia; Luxemburgo; Países Bajos; Portugal; y Suecia.

Síntesis Metodológica

El cuerpo de estudio del Catálogo de Barrios Vulnerables de 2011 sigue el criterio establecido en los Catálogos anteriores: centrándose en los municipios mayores de 50.000 habitantes y capitales de provincia. Los trabajos del Catálogo de 2011, siguen la misma metodología que los de 1991, 2001, y 2006, con la única particularidad de que sólo identifican las Áreas Estadísticas Vulnerables, sin realizar el análisis urbanístico detallado que permitía identificar a partir de ellas los Barrios Vulnerables. En el Catálogo de 2011 se han delimitado AE-INMG (Área Estadística con concentraciones significativas de población inmigrante) y AEV (Áreas Estadísticas Vulnerables según los 3 Indicadores Básicos de Vulnerabilidad Urbana: IBVU Estudios, IBVU Vivienda o IBVU Paro). Estas delimitaciones son independientes y pueden superponerse para su análisis en el Visor del Catálogo.

En el caso del Indicador de Inmigración (I-INMG), para el desarrollo del estudio de 2011 se ha partido del análisis de la evolución de los Barrios con concentraciones significativas de población inmigrante identificados previamente en el año 2006, viendo primero si seguían o no cumpliendo esta condición en el año 2011. Posteriormente, se han identificado las nuevas Áreas Estadísticas con concentraciones significativas de población inmigrante (AE-INMG) no coincidentes con Barrios identificados en el Catálogo de 2006, incluyendo también las ciudades que no contaban con Barrios de este tipo en el año 2006.

Una vez identificadas las secciones censales que en 2011 superan los umbrales de referencia del Indicador de Inmigración (I-INMG), se procede a agrupar estas secciones en Áreas Estadísticas con concentraciones significativas de población inmigrante (AE-INMG).

La metodología detallada completa puede consultarse en:

https://apps.fomento.gob.es/BarriosVulnerables/static/adjunto/Sintesis_metodologica_general_catalogo_bbvv.pdf

Catálogo de Barrios Vulnerables 2011

Resumen y datos básicos de Barrios de Inmigración 2011

MINISTERIO DE TRANSPORTES, MOVILIDAD Y AGENDA URBANA

POLITÉCNICA

UNIVERSIDAD POLITÉCNICA DE MADRID

Comunidad Autónoma **Madrid, Comunidad de**

Municipio 28013 Aranjuez **BBINM 2011**

	BBINM 2001		AE-INM Nuevas		TOTAL	
	Nº	POB.	Nº	POB.	Nº	POB.
Total Barrios Inmigración	2	12.895			**2**	**12.895**
Población total municipio						**55.984**
% Población en BBINM						**23,0%**
Formas de crecimiento (1)						
Casco histórico						
Ensanche						
Parcelación periférica						
Ciudad jardín						
Promoción pública 40-60						
Promoción 60-75						
Promoción pública 75-90						
Promoción privada 75-90						
Pueblo anexionado						
Media mixta						
Periferia mixta						
Parcelación marginal						
Disperso						
Promociones 1991-2011						
No asignada*			2	12.895	2	12.895
Niveles de inmigración (2)						
B (VR - 4MN)			2	12.895	2	12.895
C (4MN - 8MN)						
D (>8MN)						

BBINM: Barrios con concentraciones significativas de población inmigrante. AE-INM: Áreas Estadísticas con concentraciones significativas de población inmigrante. Nº: número de barrios y áreas estadísticas detectados. POB.: Población residente en barrios o áreas estadísticas.

(1) Morfotipología predominante en los tejidos de los barrios delimitados.

* Para las AE-INM nuevas en 2011 sólo se asignó forma de crecimiento en las ciudades mayores de 300 mil habitantes

(2) Niveles de inmigración. VR: valor de referencia: 20% de población no UE-15. MN: Media nacional en cada año (8,77% en 2006 y 10,34% en 2011 para las ciudades mayores de 50 mil habitantes y capitales de provincia).

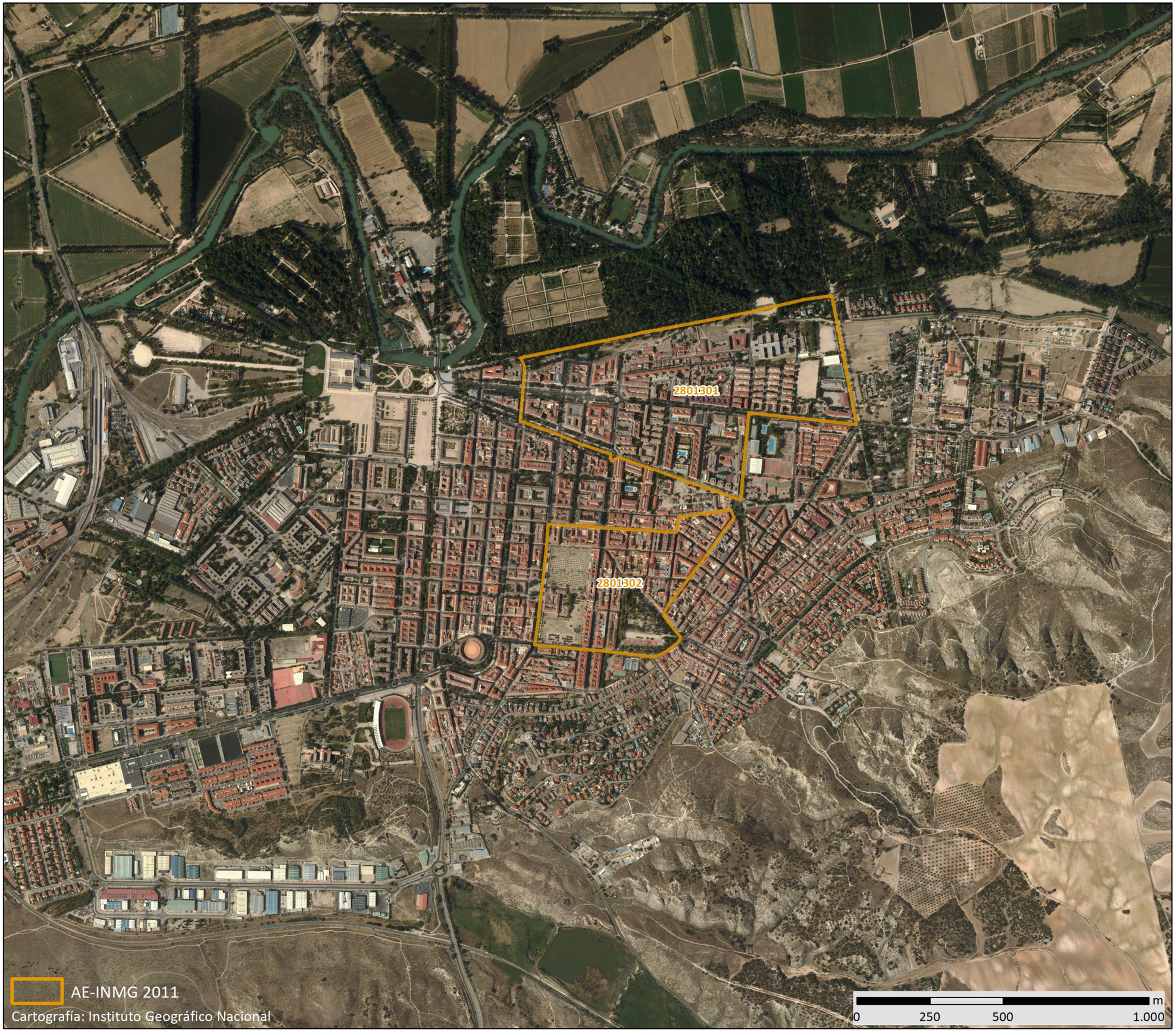

GOBIERNO DE ESPAÑA
MINISTERIO DE FOMENTO

UNIVERSIDAD POLITÉCNICA DE MADRID

MAPA DE ÁREAS ESTADÍSTICAS CON CONCENTRACIONES SIGNIFICATIVAS DE POBLACIÓN INMIGRANTE 2011

28013	Aranjuez

Población total del municipio	55.984
Población en AE-INMG 2011	12.895

Código-Nombre de AE-INMG 2011

2801301	2801301
2801302	2801302

Catálogo de Barrios Vulnerables 2011. Barrios de inmigración

Listado de Barrios y Áreas Estadísticas con concentraciones significativas de población inmigrante e indicadores básicos*

MINISTERIO DE TRANSPORTES, MOVILIDAD Y AGENDA URBANA

POLITÉCNICA UNIVERSIDAD POLITÉCNICA DE MADRID

Madrid, Comunidad de

28013 Aranjuez

			POBLACIÓN Y VIVIENDAS			INDICADOR	
CODBINM	*DENBINM*	*FORMA DE CRECIMIENTO*	*POBL*	*VIV TOT*	*VIV PPAL*	*IINM*	*NIVEL*
2801301	2801301		7.885	3.625	2.915	22,07	**B**
2801302	2801302		5.010	2.180	1.765	21,36	**B**
TOTAL	**2 Barrios y AE de Inmigración**		**12.895**	**5.805**	**4.680**		

* El Catálogo de 2011 se compone de barrios urbanísticos de 2006 (BBINM) en los que continuaba existiendo un área estadística que superaba el valor de referencia del indicador de 2011, y nuevas áreas estadísticas (AE-INM) sin relación con los barrios delimitados en 2006.

CODBINM: Código de Barrio con concentraciones significativas de población inmigrante (BINM): 8 dígitos: 5 código municipio + 3 código de barrio**.** Código de Área Estadística con concentraciones significativas de población inmigrante (AE-INM): 7 dígitos: 5 código de municipio + 2 código de área.

DENBV: Denominación de BINM 2006 que continúa siendo vulnerable en 2011. Las AE-INM nuevas no tienen denominación, sólo código.

FORMA DE CRECIMIENTO: Morfotipología del tejido predominante en el barrio. Para las AE-INM nuevas en 2011 sólo se asignó forma de crecimiento en las ciudades mayores de 300 mil habitantes.

POBL: Población total según Censo 2011. Sombreados en amarillo los valores <3.500 hab. y en rojo los >15.000 hab.

VIV TOT: Viviendas totales según Censo 2011.

VIV PPAL: Viviendas principales según Censo 2011.

IINM: Indicador de Inmigración. Porcentaje de población extranjera procedente de países no pertenecientes a la UE-15 respecto a la población total. MN: Media nacional: 10,34% en 2011 para las ciudades mayores de 50 mil habitantes y capitales de provincia. VR: Valor de referencia: 20%.

NIVEL: Niveles de inmigración. B (VR - 4MN). C (4MN - 8MN). D (>8MN)**.**

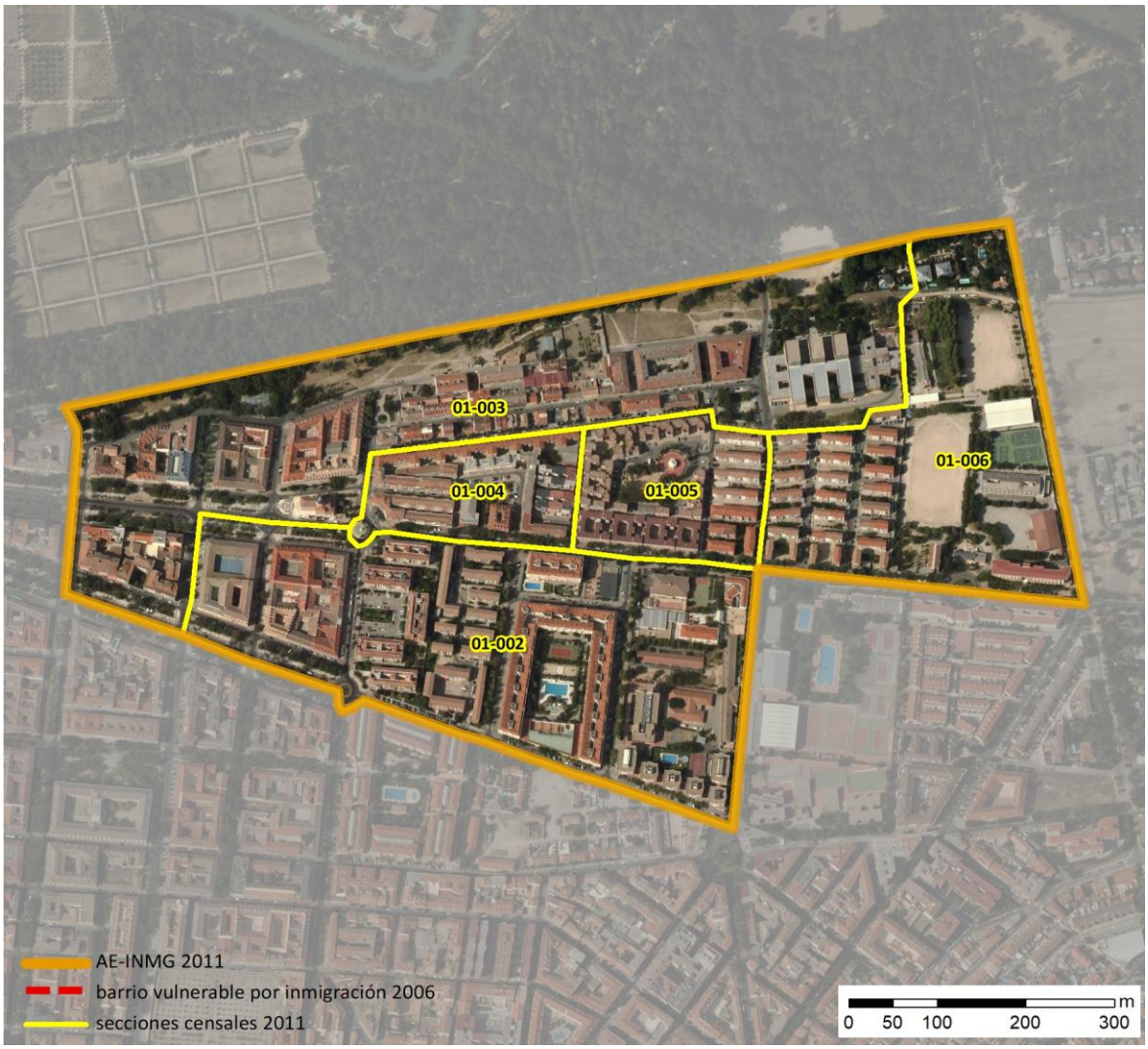

Localización en detalle del AE-INMG

Datos básicos del AE-INMG (1)

Población total	7.885
Población nacida en el extranjero total	1.835
Población nacida en el extranjero (excepto UE-15)	1.740
Densidad población (hab/Km²)	16.909,12
Superficie (ha)	46,63
Nº de secciones censales	5

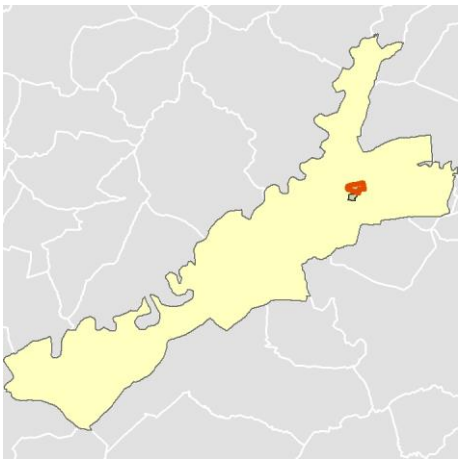

Localización del AE-INMG dentro del término municipal

	Valor del AE-INMG	Valor de referencia (2)
INDICADOR DE INMIGRACIÓN (I-INMG) (3)	**22,07 %**	20,00%

(1) Área Estadística con concentraciones significativas de población inmigrante (AE-INMG)

(2) Valor que se ha tomado como referencia para este estudio

(3) Indicador de Inmigración: (I-INMG): Porcentaje de población nacida en países no pertenecientes a la UE-14, respecto a la población total. Se calcula restando al número total de nacidos en el extranjero, los nacidos en los países de la UE-14: Alemania; Austria; Bélgica; Dinamarca; Finlandia; Francia; Reino Unido; Grecia; Irlanda; Italia; Luxemburgo; Países Bajos; Portugal; y Suecia.

Datos sociodemográficos (Censo 2011)	Sección censal 2801301002		AE-INMG 2801301	
	Valores absolutos	%	Valores absolutos	%
Población total	2.000		7.885	
Población nacida en el extranjero total	190	9,50	1.835	23,27
Población nacida en el extranjero (excepto UE-15)	190	9,50	1.740	22,07

	Sección	AE-INMG	Municipio	Comunidad Autónoma	España
INDICADOR DE INMIGRACIÓN (I-INMG)	9,50	22,07	13,02	14,60	9,99
INDICADORES BÁSICOS DE VULNERABILIDAD URBANA (IBVU) (4)					
IBVU Estudios (5)	16,27	12,19	9,00	7,69	10,92
IBVU Vivienda (6)	12,11	33,52	16,87	4,40	6,99
IBVU Paro (7)	29,59	33,37	26,94	23,12	29,64

(4) Además del Indicador de Inmigración (I-INMG) se ofrecen los valores de los 3 Indicadores Básicos de Vulnerabilidad Urbana (IBVU) para poder analizar la situación de cada sección censal y AE-INMG en relación con los valores de referencia de vulnerabilidad para estos 3 indicadores.

(5) IBVU Estudios: Porcentaje de población analfabeta y sin estudios de 16 años o más, sobre el total de población de 16 años o más. Valor de referencia de vulnerabilidad (2011): 16,38%.

(6) IBVU Vivienda: Porcentaje de viviendas familiares (principales, secundarias, vacías) en edificios en estado en estado ruinoso, malo o deficiente, sobre el total de viviendas familiares (principales, secundarias, vacías). Valor de referencia de vulnerabilidad (2011): 17,50 %.

(7) IBVU Paro: Porcentaje de la población de 16 años o más en situación de paro, respecto al total de población activa de 16 años o más. Valor de referencia de vulnerabilidad (2011): 42,33 %.

Definiciones

ÁREA ESTADÍSTICA CON CONCENTRACIONES SIGNIFICATIVAS DE POBLACIÓN INMIGRANTE (AE-INMG)

Agrupación de secciones censales colindantes y de cierta homogeneidad urbanística, de entre 3.500 y 15.000 habitantes en las que el valor de Indicador de Inmigración (I-INMG) del conjunto supera el valor establecido como referencia (20%).

INDICADOR DE INMIGRACIÓN (I-INMG)

Porcentaje de población nacida en países no pertenecientes a la UE-14, respecto a la población total. Se calcula restando al número total de nacidos en el extranjero, los nacidos en los países de la UE-14: Alemania; Austria; Bélgica; Dinamarca; Finlandia; Francia; Reino Unido; Grecia; Irlanda; Italia; Luxemburgo; Países Bajos; Portugal; y Suecia.

Síntesis Metodológica

El cuerpo de estudio del Catálogo de Barrios Vulnerables de 2011 sigue el criterio establecido en los Catálogos anteriores: centrándose en los municipios mayores de 50.000 habitantes y capitales de provincia. Los trabajos del Catálogo de 2011, siguen la misma metodología que los de 1991, 2001, y 2006, con la única particularidad de que sólo identifican las Áreas Estadísticas Vulnerables, sin realizar el análisis urbanístico detallado que permitía identificar a partir de ellas los Barrios Vulnerables. En el Catálogo de 2011 se han delimitado AE-INMG (Área Estadística con concentraciones significativas de población inmigrante) y AEV (Áreas Estadísticas Vulnerables según los 3 Indicadores Básicos de Vulnerabilidad Urbana: IBVU Estudios, IBVU Vivienda o IBVU Paro). Estas delimitaciones son independientes y pueden superponerse para su análisis en el Visor del Catálogo.

En el caso del Indicador de Inmigración (I-INMG), para el desarrollo del estudio de 2011 se ha partido del análisis de la evolución de los Barrios con concentraciones significativas de población inmigrante identificados previamente en el año 2006, viendo primero si seguían o no cumpliendo esta condición en el año 2011. Posteriormente, se han identificado las nuevas Áreas Estadísticas con concentraciones significativas de población inmigrante (AE-INMG) no coincidentes con Barrios identificados en el Catálogo de 2006, incluyendo también las ciudades que no contaban con Barrios de este tipo en el año 2006.

Una vez identificadas las secciones censales que en 2011 superan los umbrales de referencia del Indicador de Inmigración (I-INMG), se procede a agrupar estas secciones en Áreas Estadísticas con concentraciones significativas de población inmigrante (AE-INMG).

La metodología detallada completa puede consultarse en:

https://apps.fomento.gob.es/BarriosVulnerables/static/adjunto/Sintesis_metodologica_general_catalogo_bbvv.pdf

Datos sociodemográficos (Censo 2011)	Sección censal 2801301003		AE-INMG 2801301	
	Valores absolutos	%	Valores absolutos	%
Población total	2.315		7.885	
Población nacida en el extranjero total	950	41,04	1.835	23,27
Población nacida en el extranjero (excepto UE-15)	870	37,58	1.740	22,07

	Sección	AE-INMG	Municipio	Comunidad Autónoma	España
INDICADOR DE INMIGRACIÓN (I-INMG)	37,58	22,07	13,02	14,60	9,99
INDICADORES BÁSICOS DE VULNERABILIDAD URBANA (IBVU) (4)					
IBVU Estudios (5)	3,54	12,19	9,00	7,69	10,92
IBVU Vivienda (6)	21,39	33,52	16,87	4,40	6,99
IBVU Paro (7)	44,62	33,37	26,94	23,12	29,64

(4) Además del Indicador de Inmigración (I-INMG) se ofrecen los valores de los 3 Indicadores Básicos de Vulnerabilidad Urbana (IBVU) para poder analizar la situación de cada sección censal y AE-INMG en relación con los valores de referencia de vulnerabilidad para estos 3 indicadores.

(5) IBVU Estudios: Porcentaje de población analfabeta y sin estudios de 16 años o más, sobre el total de población de 16 años o más. Valor de referencia de vulnerabilidad (2011): 16,38%.

(6) IBVU Vivienda: Porcentaje de viviendas familiares (principales, secundarias, vacías) en edificios en estado en estado ruinoso, malo o deficiente, sobre el total de viviendas familiares (principales, secundarias, vacías). Valor de referencia de vulnerabilidad (2011): 17,50 %.

(7) IBVU Paro: Porcentaje de la población de 16 años o más en situación de paro, respecto al total de población activa de 16 años o más. Valor de referencia de vulnerabilidad (2011): 42,33 %.

Definiciones

ÁREA ESTADÍSTICA CON CONCENTRACIONES SIGNIFICATIVAS DE POBLACIÓN INMIGRANTE (AE-INMG)

Agrupación de secciones censales colindantes y de cierta homogeneidad urbanística, de entre 3.500 y 15.000 habitantes en las que el valor de Indicador de Inmigración (I-INMG) del conjunto supera el valor establecido como referencia (20%).

INDICADOR DE INMIGRACIÓN (I-INMG)

Porcentaje de población nacida en países no pertenecientes a la UE-14, respecto a la población total. Se calcula restando al número total de nacidos en el extranjero, los nacidos en los países de la UE-14: Alemania; Austria; Bélgica; Dinamarca; Finlandia; Francia; Reino Unido; Grecia; Irlanda; Italia; Luxemburgo; Países Bajos; Portugal; y Suecia.

Síntesis Metodológica

El cuerpo de estudio del Catálogo de Barrios Vulnerables de 2011 sigue el criterio establecido en los Catálogos anteriores: centrándose en los municipios mayores de 50.000 habitantes y capitales de provincia. Los trabajos del Catálogo de 2011, siguen la misma metodología que los de 1991, 2001, y 2006, con la única particularidad de que sólo identifican las Áreas Estadísticas Vulnerables, sin realizar el análisis urbanístico detallado que permitía identificar a partir de ellas los Barrios Vulnerables. En el Catálogo de 2011 se han delimitado AE-INMG (Área Estadística con concentraciones significativas de población inmigrante) y AEV (Áreas Estadísticas Vulnerables según los 3 Indicadores Básicos de Vulnerabilidad Urbana: IBVU Estudios, IBVU Vivienda o IBVU Paro). Estas delimitaciones son independientes y pueden superponerse para su análisis en el Visor del Catálogo.

En el caso del Indicador de Inmigración (I-INMG), para el desarrollo del estudio de 2011 se ha partido del análisis de la evolución de los Barrios con concentraciones significativas de población inmigrante identificados previamente en el año 2006, viendo primero si seguían o no cumpliendo esta condición en el año 2011. Posteriormente, se han identificado las nuevas Áreas Estadísticas con concentraciones significativas de población inmigrante (AE-INMG) no coincidentes con Barrios identificados en el Catálogo de 2006, incluyendo también las ciudades que no contaban con Barrios de este tipo en el año 2006.

Una vez identificadas las secciones censales que en 2011 superan los umbrales de referencia del Indicador de Inmigración (I-INMG), se procede a agrupar estas secciones en Áreas Estadísticas con concentraciones significativas de población inmigrante (AE-INMG).

La metodología detallada completa puede consultarse en:

https://apps.fomento.gob.es/BarriosVulnerables/static/adjunto/Sintesis_metodologica_general_catalogo_bbvv.pdf

Datos sociodemográficos (Censo 2011)	Sección censal 2801301004		AE-INMG 2801301	
	Valores absolutos	%	Valores absolutos	%
Población total	1.355		7.885	
Población nacida en el extranjero total	300	22,14	1.835	23,27
Población nacida en el extranjero (excepto UE-15)	285	21,03	1.740	22,07

	Sección	AE-INMG	Municipio	Comunidad Autónoma	España
INDICADOR DE INMIGRACIÓN (I-INMG)	21,03	22,07	13,02	14,60	9,99
INDICADORES BÁSICOS DE VULNERABILIDAD URBANA (IBVU) (4)					
IBVU Estudios (5)	6,10	12,19	9,00	7,69	10,92
IBVU Vivienda (6)	20,87	33,52	16,87	4,40	6,99
IBVU Paro (7)	35,92	33,37	26,94	23,12	29,64

(4) Además del Indicador de Inmigración (I-INMG) se ofrecen los valores de los 3 Indicadores Básicos de Vulnerabilidad Urbana (IBVU) para poder analizar la situación de cada sección censal y AE-INMG en relación con los valores de referencia de vulnerabilidad para estos 3 indicadores.

(5) IBVU Estudios: Porcentaje de población analfabeta y sin estudios de 16 años o más, sobre el total de población de 16 años o más. Valor de referencia de vulnerabilidad (2011): 16,38%.

(6) IBVU Vivienda: Porcentaje de viviendas familiares (principales, secundarias, vacías) en edificios en estado en estado ruinoso, malo o deficiente, sobre el total de viviendas familiares (principales, secundarias, vacías). Valor de referencia de vulnerabilidad (2011): 17,50 %.

(7) IBVU Paro: Porcentaje de la población de 16 años o más en situación de paro, respecto al total de población activa de 16 años o más. Valor de referencia de vulnerabilidad (2011): 42,33 %.

Definiciones

ÁREA ESTADÍSTICA CON CONCENTRACIONES SIGNIFICATIVAS DE POBLACIÓN INMIGRANTE (AE-INMG)

Agrupación de secciones censales colindantes y de cierta homogeneidad urbanística, de entre 3.500 y 15.000 habitantes en las que el valor de Indicador de Inmigración (I-INMG) del conjunto supera el valor establecido como referencia (20%).

INDICADOR DE INMIGRACIÓN (I-INMG)

Porcentaje de población nacida en países no pertenecientes a la UE-14, respecto a la población total. Se calcula restando al número total de nacidos en el extranjero, los nacidos en los países de la UE-14: Alemania; Austria; Bélgica; Dinamarca; Finlandia; Francia; Reino Unido; Grecia; Irlanda; Italia; Luxemburgo; Países Bajos; Portugal; y Suecia.

Síntesis Metodológica

El cuerpo de estudio del Catálogo de Barrios Vulnerables de 2011 sigue el criterio establecido en los Catálogos anteriores: centrándose en los municipios mayores de 50.000 habitantes y capitales de provincia. Los trabajos del Catálogo de 2011, siguen la misma metodología que los de 1991, 2001, y 2006, con la única particularidad de que sólo identifican las Áreas Estadísticas Vulnerables, sin realizar el análisis urbanístico detallado que permitía identificar a partir de ellas los Barrios Vulnerables. En el Catálogo de 2011 se han delimitado AE-INMG (Área Estadística con concentraciones significativas de población inmigrante) y AEV (Áreas Estadísticas Vulnerables según los 3 Indicadores Básicos de Vulnerabilidad Urbana: IBVU Estudios, IBVU Vivienda o IBVU Paro). Estas delimitaciones son independientes y pueden superponerse para su análisis en el Visor del Catálogo.

En el caso del Indicador de Inmigración (I-INMG), para el desarrollo del estudio de 2011 se ha partido del análisis de la evolución de los Barrios con concentraciones significativas de población inmigrante identificados previamente en el año 2006, viendo primero si seguían o no cumpliendo esta condición en el año 2011. Posteriormente, se han identificado las nuevas Áreas Estadísticas con concentraciones significativas de población inmigrante (AE-INMG) no coincidentes con Barrios identificados en el Catálogo de 2006, incluyendo también las ciudades que no contaban con Barrios de este tipo en el año 2006.

Una vez identificadas las secciones censales que en 2011 superan los umbrales de referencia del Indicador de Inmigración (I-INMG), se procede a agrupar estas secciones en Áreas Estadísticas con concentraciones significativas de población inmigrante (AE-INMG).

La metodología detallada completa puede consultarse en:

https://apps.fomento.gob.es/BarriosVulnerables/static/adjunto/Sintesis_metodologica_general_catalogo_bbvv.pdf

Datos sociodemográficos (Censo 2011)	Sección censal 2801301005		AE-INMG 2801301	
	Valores absolutos	%	Valores absolutos	%
Población total	1.175		7.885	
Población nacida en el extranjero total	185	15,74	1.835	23,27
Población nacida en el extranjero (excepto UE-15)	185	15,74	1.740	22,07

	Sección	AE-INMG	Municipio	Comunidad Autónoma	España
INDICADOR DE INMIGRACIÓN (I-INMG)	15,74	22,07	13,02	14,60	9,99
INDICADORES BÁSICOS DE VULNERABILIDAD URBANA (IBVU) (4)					
IBVU Estudios (5)	24,71	12,19	9,00	7,69	10,92
IBVU Vivienda (6)	63,49	33,52	16,87	4,40	6,99
IBVU Paro (7)	28,43	33,37	26,94	23,12	29,64

(4) Además del Indicador de Inmigración (I-INMG) se ofrecen los valores de los 3 Indicadores Básicos de Vulnerabilidad Urbana (IBVU) para poder analizar la situación de cada sección censal y AE-INMG en relación con los valores de referencia de vulnerabilidad para estos 3 indicadores.

(5) IBVU Estudios: Porcentaje de población analfabeta y sin estudios de 16 años o más, sobre el total de población de 16 años o más. Valor de referencia de vulnerabilidad (2011): 16,38%.

(6) IBVU Vivienda: Porcentaje de viviendas familiares (principales, secundarias, vacías) en edificios en estado en estado ruinoso, malo o deficiente, sobre el total de viviendas familiares (principales, secundarias, vacías). Valor de referencia de vulnerabilidad (2011): 17,50 %.

(7) IBVU Paro: Porcentaje de la población de 16 años o más en situación de paro, respecto al total de población activa de 16 años o más. Valor de referencia de vulnerabilidad (2011): 42,33 %.

Definiciones

ÁREA ESTADÍSTICA CON CONCENTRACIONES SIGNIFICATIVAS DE POBLACIÓN INMIGRANTE (AE-INMG)

Agrupación de secciones censales colindantes y de cierta homogeneidad urbanística, de entre 3.500 y 15.000 habitantes en las que el valor de Indicador de Inmigración (I-INMG) del conjunto supera el valor establecido como referencia (20%).

INDICADOR DE INMIGRACIÓN (I-INMG)

Porcentaje de población nacida en países no pertenecientes a la UE-14, respecto a la población total. Se calcula restando al número total de nacidos en el extranjero, los nacidos en los países de la UE-14: Alemania; Austria; Bélgica; Dinamarca; Finlandia; Francia; Reino Unido; Grecia; Irlanda; Italia; Luxemburgo; Países Bajos; Portugal; y Suecia.

Síntesis Metodológica

El cuerpo de estudio del Catálogo de Barrios Vulnerables de 2011 sigue el criterio establecido en los Catálogos anteriores: centrándose en los municipios mayores de 50.000 habitantes y capitales de provincia. Los trabajos del Catálogo de 2011, siguen la misma metodología que los de 1991, 2001, y 2006, con la única particularidad de que sólo identifican las Áreas Estadísticas Vulnerables, sin realizar el análisis urbanístico detallado que permitía identificar a partir de ellas los Barrios Vulnerables. En el Catálogo de 2011 se han delimitado AE-INMG (Área Estadística con concentraciones significativas de población inmigrante) y AEV (Áreas Estadísticas Vulnerables según los 3 Indicadores Básicos de Vulnerabilidad Urbana: IBVU Estudios, IBVU Vivienda o IBVU Paro). Estas delimitaciones son independientes y pueden superponerse para su análisis en el Visor del Catálogo.

En el caso del Indicador de Inmigración (I-INMG), para el desarrollo del estudio de 2011 se ha partido del análisis de la evolución de los Barrios con concentraciones significativas de población inmigrante identificados previamente en el año 2006, viendo primero si seguían o no cumpliendo esta condición en el año 2011. Posteriormente, se han identificado las nuevas Áreas Estadísticas con concentraciones significativas de población inmigrante (AE-INMG) no coincidentes con Barrios identificados en el Catálogo de 2006, incluyendo también las ciudades que no contaban con Barrios de este tipo en el año 2006.

Una vez identificadas las secciones censales que en 2011 superan los umbrales de referencia del Indicador de Inmigración (I-INMG), se procede a agrupar estas secciones en Áreas Estadísticas con concentraciones significativas de población inmigrante (AE-INMG).

La metodología detallada completa puede consultarse en:

https://apps.fomento.gob.es/BarriosVulnerables/static/adjunto/Sintesis_metodologica_general_catalogo_bbvv.pdf

Datos sociodemográficos (Censo 2011)	Sección censal 2801301006		AE-INMG 2801301	
	Valores absolutos	%	Valores absolutos	%
Población total	1.040		7.885	
Población nacida en el extranjero total	210	20,19	1.835	23,27
Población nacida en el extranjero (excepto UE-15)	210	20,19	1.740	22,07

	Sección	AE-INMG	Municipio	Comunidad Autónoma	España
INDICADOR DE INMIGRACIÓN (I-INMG)	20,19	22,07	13,02	14,60	9,99
INDICADORES BÁSICOS DE VULNERABILIDAD URBANA (IBVU) (4)					
IBVU Estudios (5)	17,79	12,19	9,00	7,69	10,92
IBVU Vivienda (6)	71,03	33,52	16,87	4,40	6,99
IBVU Paro (7)	13,59	33,37	26,94	23,12	29,64

(4) Además del Indicador de Inmigración (I-INMG) se ofrecen los valores de los 3 Indicadores Básicos de Vulnerabilidad Urbana (IBVU) para poder analizar la situación de cada sección censal y AE-INMG en relación con los valores de referencia de vulnerabilidad para estos 3 indicadores.

(5) IBVU Estudios: Porcentaje de población analfabeta y sin estudios de 16 años o más, sobre el total de población de 16 años o más. Valor de referencia de vulnerabilidad (2011): 16,38%.

(6) IBVU Vivienda: Porcentaje de viviendas familiares (principales, secundarias, vacías) en edificios en estado en estado ruinoso, malo o deficiente, sobre el total de viviendas familiares (principales, secundarias, vacías). Valor de referencia de vulnerabilidad (2011): 17,50 %.

(7) IBVU Paro: Porcentaje de la población de 16 años o más en situación de paro, respecto al total de población activa de 16 años o más. Valor de referencia de vulnerabilidad (2011): 42,33 %.

Definiciones

ÁREA ESTADÍSTICA CON CONCENTRACIONES SIGNIFICATIVAS DE POBLACIÓN INMIGRANTE (AE-INMG)

Agrupación de secciones censales colindantes y de cierta homogeneidad urbanística, de entre 3.500 y 15.000 habitantes en las que el valor de Indicador de Inmigración (I-INMG) del conjunto supera el valor establecido como referencia (20%).

INDICADOR DE INMIGRACIÓN (I-INMG)

Porcentaje de población nacida en países no pertenecientes a la UE-14, respecto a la población total. Se calcula restando al número total de nacidos en el extranjero, los nacidos en los países de la UE-14: Alemania; Austria; Bélgica; Dinamarca; Finlandia; Francia; Reino Unido; Grecia; Irlanda; Italia; Luxemburgo; Países Bajos; Portugal; y Suecia.

Síntesis Metodológica

El cuerpo de estudio del Catálogo de Barrios Vulnerables de 2011 sigue el criterio establecido en los Catálogos anteriores: centrándose en los municipios mayores de 50.000 habitantes y capitales de provincia. Los trabajos del Catálogo de 2011, siguen la misma metodología que los de 1991, 2001, y 2006, con la única particularidad de que sólo identifican las Áreas Estadísticas Vulnerables, sin realizar el análisis urbanístico detallado que permitía identificar a partir de ellas los Barrios Vulnerables. En el Catálogo de 2011 se han delimitado AE-INMG (Área Estadística con concentraciones significativas de población inmigrante) y AEV (Áreas Estadísticas Vulnerables según los 3 Indicadores Básicos de Vulnerabilidad Urbana: IBVU Estudios, IBVU Vivienda o IBVU Paro). Estas delimitaciones son independientes y pueden superponerse para su análisis en el Visor del Catálogo.

En el caso del Indicador de Inmigración (I-INMG), para el desarrollo del estudio de 2011 se ha partido del análisis de la evolución de los Barrios con concentraciones significativas de población inmigrante identificados previamente en el año 2006, viendo primero si seguían o no cumpliendo esta condición en el año 2011. Posteriormente, se han identificado las nuevas Áreas Estadísticas con concentraciones significativas de población inmigrante (AE-INMG) no coincidentes con Barrios identificados en el Catálogo de 2006, incluyendo también las ciudades que no contaban con Barrios de este tipo en el año 2006.

Una vez identificadas las secciones censales que en 2011 superan los umbrales de referencia del Indicador de Inmigración (I-INMG), se procede a agrupar estas secciones en Áreas Estadísticas con concentraciones significativas de población inmigrante (AE-INMG).

La metodología detallada completa puede consultarse en:

https://apps.fomento.gob.es/BarriosVulnerables/static/adjunto/Sintesis_metodologica_general_catalogo_bbvv.pdf

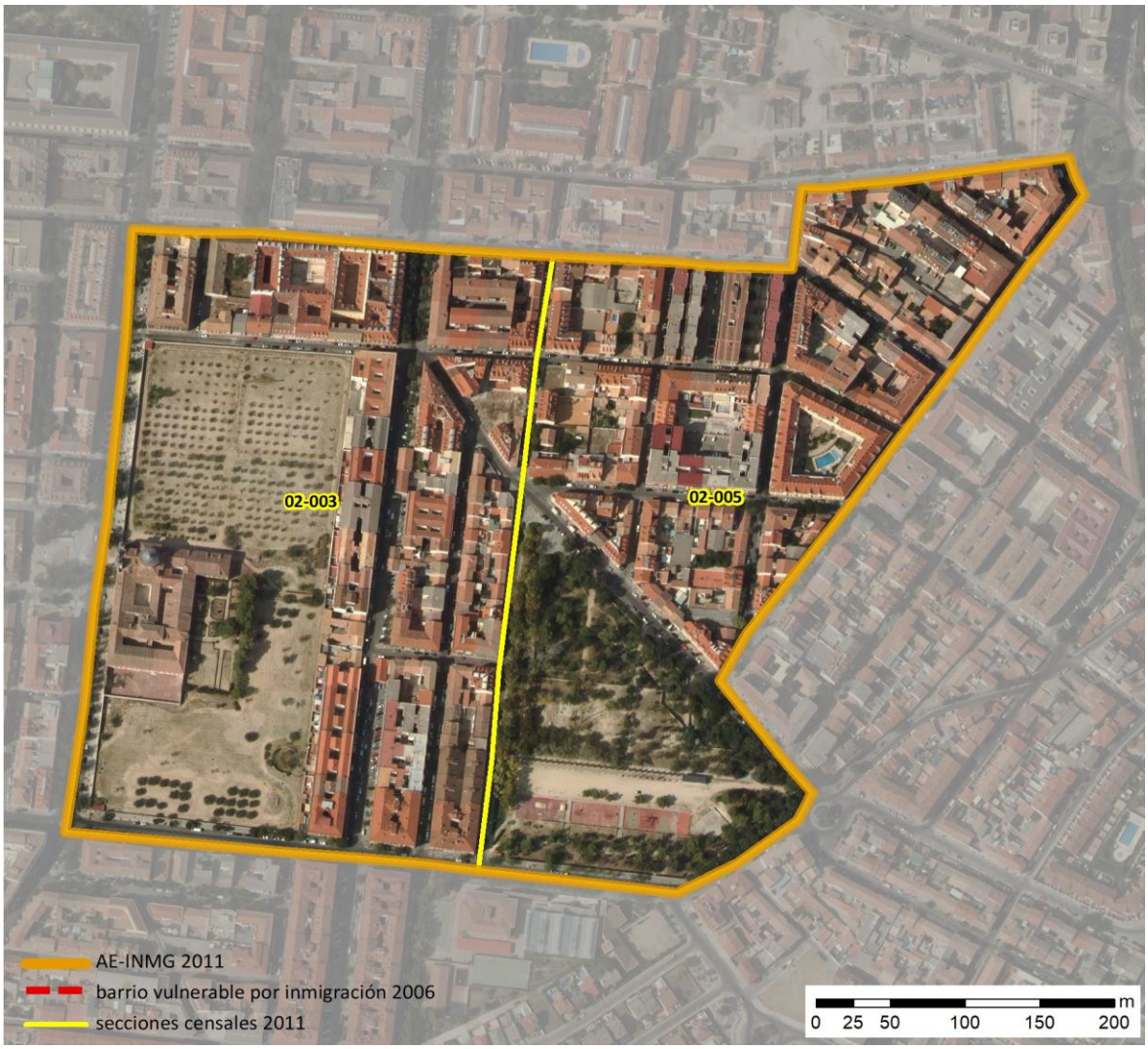

Localización en detalle del AE-INMG

Datos básicos del AE-INMG (1)

Población total	5.010
Población nacida en el extranjero total	1.065
Población nacida en el extranjero (excepto UE-15)	1.070
Densidad población (hab/Km²)	22.777,90
Superficie (ha)	22,00
Nº de secciones censales	2

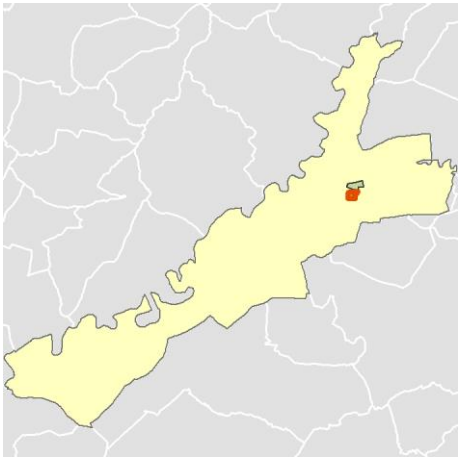

Localización del AE-INMG dentro del término municipal

	Valor del AE-INMG	Valor de referencia (2)
INDICADOR DE INMIGRACIÓN (I-INMG) (3)	**21,36 %**	20,00%

(1) Área Estadística con concentraciones significativas de población inmigrante (AE-INMG)

(2) Valor que se ha tomado como referencia para este estudio

(3) Indicador de Inmigración: (I-INMG): Porcentaje de población nacida en países no pertenecientes a la UE-14, respecto a la población total. Se calcula restando al número total de nacidos en el extranjero, los nacidos en los países de la UE-14: Alemania; Austria; Bélgica; Dinamarca; Finlandia; Francia; Reino Unido; Grecia; Irlanda; Italia; Luxemburgo; Países Bajos; Portugal; y Suecia.

Datos sociodemográficos (Censo 2011)	Sección censal 2801302003		AE-INMG 2801302	
	Valores absolutos	%	Valores absolutos	%
Población total	2.305		5.010	
Población nacida en el extranjero total	410	17,79	1.065	21,26
Población nacida en el extranjero (excepto UE-15)	415	18,00	1.070	21,36

	Sección	AE-INMG	Municipio	Comunidad Autónoma	España
INDICADOR DE INMIGRACIÓN (I-INMG)	18,00	21,36	13,02	14,60	9,99
INDICADORES BÁSICOS DE VULNERABILIDAD URBANA (IBVU) (4)					
IBVU Estudios (5)	9,81	7,93	9,00	7,69	10,92
IBVU Vivienda (6)	0,00	2,06	16,87	4,40	6,99
IBVU Paro (7)	26,19	36,43	26,94	23,12	29,64

(4) Además del Indicador de Inmigración (I-INMG) se ofrecen los valores de los 3 Indicadores Básicos de Vulnerabilidad Urbana (IBVU) para poder analizar la situación de cada sección censal y AE-INMG en relación con los valores de referencia de vulnerabilidad para estos 3 indicadores.

(5) IBVU Estudios: Porcentaje de población analfabeta y sin estudios de 16 años o más, sobre el total de población de 16 años o más. Valor de referencia de vulnerabilidad (2011): 16,38%.

(6) IBVU Vivienda: Porcentaje de viviendas familiares (principales, secundarias, vacías) en edificios en estado en estado ruinoso, malo o deficiente, sobre el total de viviendas familiares (principales, secundarias, vacías). Valor de referencia de vulnerabilidad (2011): 17,50 %.

(7) IBVU Paro: Porcentaje de la población de 16 años o más en situación de paro, respecto al total de población activa de 16 años o más. Valor de referencia de vulnerabilidad (2011): 42,33 %.

Definiciones

ÁREA ESTADÍSTICA CON CONCENTRACIONES SIGNIFICATIVAS DE POBLACIÓN INMIGRANTE (AE-INMG)

Agrupación de secciones censales colindantes y de cierta homogeneidad urbanística, de entre 3.500 y 15.000 habitantes en las que el valor de Indicador de Inmigración (I-INMG) del conjunto supera el valor establecido como referencia (20%).

INDICADOR DE INMIGRACIÓN (I-INMG)

Porcentaje de población nacida en países no pertenecientes a la UE-14, respecto a la población total. Se calcula restando al número total de nacidos en el extranjero, los nacidos en los países de la UE-14: Alemania; Austria; Bélgica; Dinamarca; Finlandia; Francia; Reino Unido; Grecia; Irlanda; Italia; Luxemburgo; Países Bajos; Portugal; y Suecia.

Síntesis Metodológica

El cuerpo de estudio del Catálogo de Barrios Vulnerables de 2011 sigue el criterio establecido en los Catálogos anteriores: centrándose en los municipios mayores de 50.000 habitantes y capitales de provincia. Los trabajos del Catálogo de 2011, siguen la misma metodología que los de 1991, 2001, y 2006, con la única particularidad de que sólo identifican las Áreas Estadísticas Vulnerables, sin realizar el análisis urbanístico detallado que permitía identificar a partir de ellas los Barrios Vulnerables. En el Catálogo de 2011 se han delimitado AE-INMG (Área Estadística con concentraciones significativas de población inmigrante) y AEV (Áreas Estadísticas Vulnerables según los 3 Indicadores Básicos de Vulnerabilidad Urbana: IBVU Estudios, IBVU Vivienda o IBVU Paro). Estas delimitaciones son independientes y pueden superponerse para su análisis en el Visor del Catálogo.

En el caso del Indicador de Inmigración (I-INMG), para el desarrollo del estudio de 2011 se ha partido del análisis de la evolución de los Barrios con concentraciones significativas de población inmigrante identificados previamente en el año 2006, viendo primero si seguían o no cumpliendo esta condición en el año 2011. Posteriormente, se han identificado las nuevas Áreas Estadísticas con concentraciones significativas de población inmigrante (AE-INMG) no coincidentes con Barrios identificados en el Catálogo de 2006, incluyendo también las ciudades que no contaban con Barrios de este tipo en el año 2006.

Una vez identificadas las secciones censales que en 2011 superan los umbrales de referencia del Indicador de Inmigración (I-INMG), se procede a agrupar estas secciones en Áreas Estadísticas con concentraciones significativas de población inmigrante (AE-INMG).

La metodología detallada completa puede consultarse en:

https://apps.fomento.gob.es/BarriosVulnerables/static/adjunto/Sintesis_metodologica_general_catalogo_bbvv.pdf

Datos sociodemográficos (Censo 2011)	Sección censal 2801302005		AE-INMG 2801302	
	Valores absolutos	%	Valores absolutos	%
Población total	2.705		5.010	
Población nacida en el extranjero total	655	24,21	1.065	21,26
Población nacida en el extranjero (excepto UE-15)	655	24,21	1.070	21,36

	Sección	AE-INMG	Municipio	Comunidad Autónoma	España
INDICADOR DE INMIGRACIÓN (I-INMG)	24,21	21,36	13,02	14,60	9,99
INDICADORES BÁSICOS DE VULNERABILIDAD URBANA (IBVU) (4)					
IBVU Estudios (5)	6,09	7,93	9,00	7,69	10,92
IBVU Vivienda (6)	3,98	2,06	16,87	4,40	6,99
IBVU Paro (7)	45,45	36,43	26,94	23,12	29,64

(4) Además del Indicador de Inmigración (I-INMG) se ofrecen los valores de los 3 Indicadores Básicos de Vulnerabilidad Urbana (IBVU) para poder analizar la situación de cada sección censal y AE-INMG en relación con los valores de referencia de vulnerabilidad para estos 3 indicadores.

(5) IBVU Estudios: Porcentaje de población analfabeta y sin estudios de 16 años o más, sobre el total de población de 16 años o más. Valor de referencia de vulnerabilidad (2011): 16,38%.

(6) IBVU Vivienda: Porcentaje de viviendas familiares (principales, secundarias, vacías) en edificios en estado en estado ruinoso, malo o deficiente, sobre el total de viviendas familiares (principales, secundarias, vacías). Valor de referencia de vulnerabilidad (2011): 17,50 %.

(7) IBVU Paro: Porcentaje de la población de 16 años o más en situación de paro, respecto al total de población activa de 16 años o más. Valor de referencia de vulnerabilidad (2011): 42,33 %.

Definiciones

ÁREA ESTADÍSTICA CON CONCENTRACIONES SIGNIFICATIVAS DE POBLACIÓN INMIGRANTE (AE-INMG)

Agrupación de secciones censales colindantes y de cierta homogeneidad urbanística, de entre 3.500 y 15.000 habitantes en las que el valor de Indicador de Inmigración (I-INMG) del conjunto supera el valor establecido como referencia (20%).

INDICADOR DE INMIGRACIÓN (I-INMG)

Porcentaje de población nacida en países no pertenecientes a la UE-14, respecto a la población total. Se calcula restando al número total de nacidos en el extranjero, los nacidos en los países de la UE-14: Alemania; Austria; Bélgica; Dinamarca; Finlandia; Francia; Reino Unido; Grecia; Irlanda; Italia; Luxemburgo; Países Bajos; Portugal; y Suecia.

Síntesis Metodológica

El cuerpo de estudio del Catálogo de Barrios Vulnerables de 2011 sigue el criterio establecido en los Catálogos anteriores: centrándose en los municipios mayores de 50.000 habitantes y capitales de provincia. Los trabajos del Catálogo de 2011, siguen la misma metodología que los de 1991, 2001, y 2006, con la única particularidad de que sólo identifican las Áreas Estadísticas Vulnerables, sin realizar el análisis urbanístico detallado que permitía identificar a partir de ellas los Barrios Vulnerables. En el Catálogo de 2011 se han delimitado AE-INMG (Área Estadística con concentraciones significativas de población inmigrante) y AEV (Áreas Estadísticas Vulnerables según los 3 Indicadores Básicos de Vulnerabilidad Urbana: IBVU Estudios, IBVU Vivienda o IBVU Paro). Estas delimitaciones son independientes y pueden superponerse para su análisis en el Visor del Catálogo.

En el caso del Indicador de Inmigración (I-INMG), para el desarrollo del estudio de 2011 se ha partido del análisis de la evolución de los Barrios con concentraciones significativas de población inmigrante identificados previamente en el año 2006, viendo primero si seguían o no cumpliendo esta condición en el año 2011. Posteriormente, se han identificado las nuevas Áreas Estadísticas con concentraciones significativas de población inmigrante (AE-INMG) no coincidentes con Barrios identificados en el Catálogo de 2006, incluyendo también las ciudades que no contaban con Barrios de este tipo en el año 2006.

Una vez identificadas las secciones censales que en 2011 superan los umbrales de referencia del Indicador de Inmigración (I-INMG), se procede a agrupar estas secciones en Áreas Estadísticas con concentraciones significativas de población inmigrante (AE-INMG).

La metodología detallada completa puede consultarse en:

https://apps.fomento.gob.es/BarriosVulnerables/static/adjunto/Sintesis_metodologica_general_catalogo_bbvv.pdf

Catálogo de Barrios Vulnerables 2011

Resumen y datos básicos de Barrios de Inmigración 2011

MINISTERIO DE TRANSPORTES, MOVILIDAD Y AGENDA URBANA

UNIVERSIDAD POLITÉCNICA DE MADRID

Comunidad Autónoma **Madrid, Comunidad de**

Municipio 28014 Arganda del Rey **BBINM 2011**

	BBINM 2001		AE-INM Nuevas		TOTAL	
	Nº	POB.	Nº	POB.	Nº	POB.
Total Barrios Inmigración	5	28.495			**5**	**28.495**
Población total municipio						**53.786**
% Población en BBINM						**53,0%**
Formas de crecimiento (1)						
Casco histórico						
Ensanche						
Parcelación periférica						
Ciudad jardín						
Promoción pública 40-60						
Promoción 60-75						
Promoción pública 75-90						
Promoción privada 75-90						
Pueblo anexionado						
Media mixta						
Periferia mixta						
Parcelación marginal						
Disperso						
Promociones 1991-2011						
No asignada*			5	28.495	5	28.495
Niveles de inmigración (2)						
B (VR - 4MN)			5	28.495	5	28.495
C (4MN - 8MN)						
D (>8MN)						

BBINM: Barrios con concentraciones significativas de población inmigrante. AE-INM: Áreas Estadísticas con concentraciones significativas de población inmigrante. Nº: número de barrios y áreas estadísticas detectados. POB.: Población residente en barrios o áreas estadísticas.

(1) Morfotipología predominante en los tejidos de los barrios delimitados.

* Para las AE-INM nuevas en 2011 sólo se asignó forma de crecimiento en las ciudades mayores de 300 mil habitantes

(2) Niveles de inmigración. VR: valor de referencia: 20% de población no UE-15. MN: Media nacional en cada año (8,77% en 2006 y 10,34% en 2011 para las ciudades mayores de 50 mil habitantes y capitales de provincia).

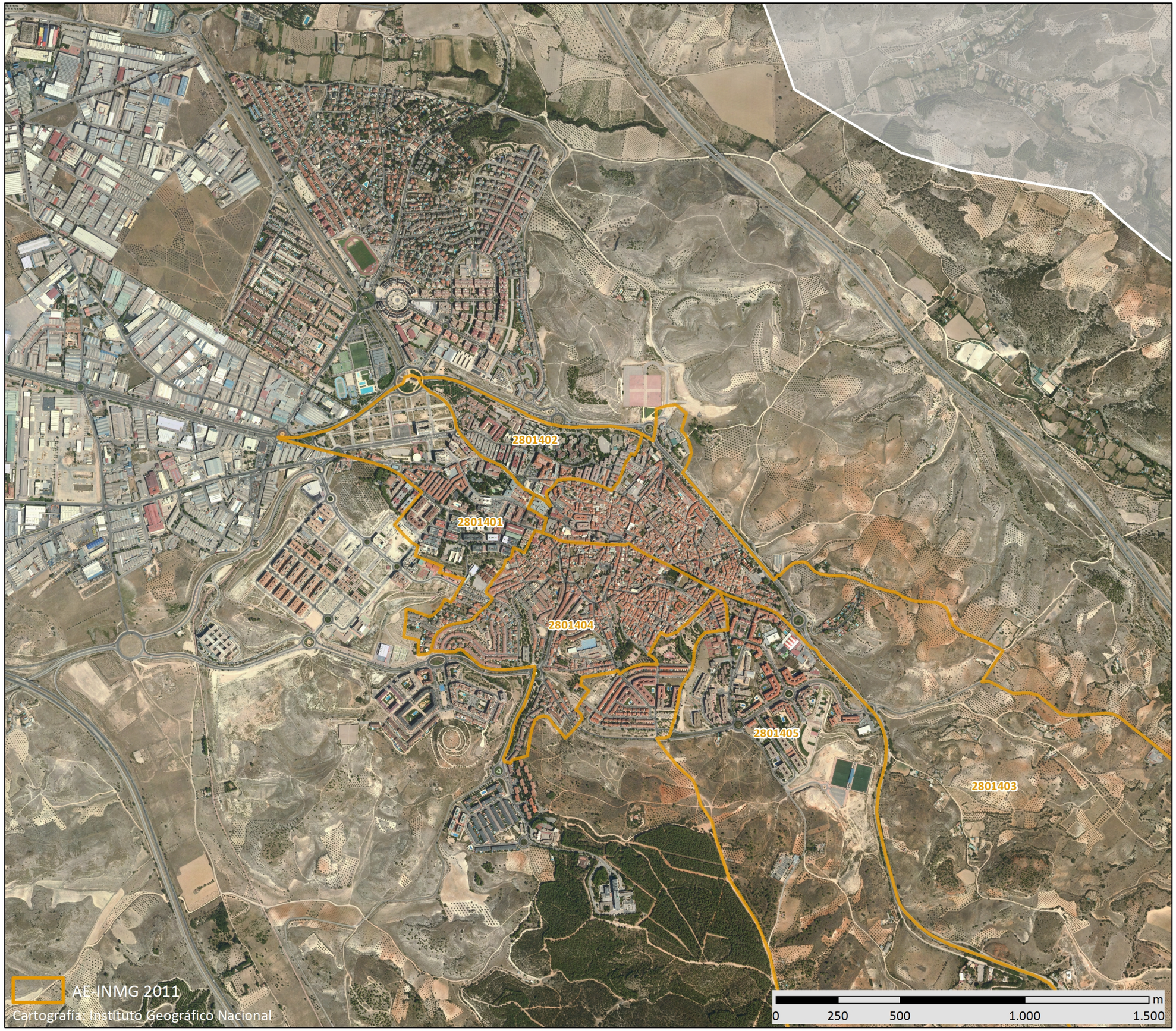

GOBIERNO DE ESPAÑA · MINISTERIO DE FOMENTO

UNIVERSIDAD POLITÉCNICA DE MADRID

MAPA DE ÁREAS ESTADÍSTICAS CON CONCENTRACIONES SIGNIFICATIVAS DE POBLACIÓN INMIGRANTE 2011

28014	Arganda del Rey

Población total del municipio	53.785
Población en AE-INMG 2011	28.495

Código-Nombre de AE-INMG 2011

2801401	2801401
2801402	2801402
2801403	2801403
2801404	2801404
2801405	2801405

Catálogo de Barrios Vulnerables 2011. Barrios de inmigración

Listado de Barrios y Áreas Estadísticas con concentraciones significativas de población inmigrante e indicadores básicos*

MINISTERIO DE TRANSPORTES, MOVILIDAD Y AGENDA URBANA

POLITÉCNICA

UNIVERSIDAD POLITÉCNICA DE MADRID

Madrid, Comunidad de

28014 Arganda del Rey

CODBINM	*DENBINM*	*FORMA DE CRECIMIENTO*	*POBLACIÓN Y VIVIENDAS*			*INDICADOR*	
			POBL	*VIV TOT*	*VIV PPAL*	*IINM*	*NIVEL*
2801401	2801401		6.895	2.520	2.335	35,53	**B**
2801402	2801402		4.880	1.975	1.895	36,07	**B**
2801403	2801403		4.835	1.840	1.635	31,95	**B**
2801404	2801404		7.485	2.730	2.475	28,66	**B**
2801405	2801405		4.400	1.655	1.590	20,45	**B**
TOTAL	**5 Barrios y AE de Inmigración**		**28.495**	**10.720**	**9.930**		

* El Catálogo de 2011 se compone de barrios urbanísticos de 2006 (BBINM) en los que continuaba existiendo un área estadística que superaba el valor de referencia del indicador de 2011, y nuevas áreas estadísticas (AE-INM) sin relación con los barrios delimitados en 2006.

CODBINM: Código de Barrio con concentraciones significativas de población inmigrante (BINM): 8 dígitos: 5 código municipio + 3 código de barrio**.** Código de Área Estadística con concentraciones significativas de población inmigrante (AE-INM): 7 dígitos: 5 código de municipio + 2 código de área.

DENBV: Denominación de BINM 2006 que continúa siendo vulnerable en 2011. Las AE-INM nuevas no tienen denominación, sólo código.

FORMA DE CRECIMIENTO: Morfotipología del tejido predominante en el barrio. Para las AE-INM nuevas en 2011 sólo se asignó forma de crecimiento en las ciudades mayores de 300 mil habitantes.

POBL: Población total según Censo 2011. Sombreados en amarillo los valores <3.500 hab. y en rojo los >15.000 hab.

VIV TOT: Viviendas totales según Censo 2011.

VIV PPAL: Viviendas principales según Censo 2011.

IINM: Indicador de Inmigración. Porcentaje de población extranjera procedente de países no pertenecientes a la UE-15 respecto a la población total. MN: Media nacional: 10,34% en 2011 para las ciudades mayores de 50 mil habitantes y capitales de provincia. VR: Valor de referencia: 20%.

NIVEL: Niveles de inmigración. B (VR - 4MN). C (4MN - 8MN). D (>8MN)**.**



Localización en detalle del AE-INMG

Datos básicos del AE-INMG (1)

Población total	6.895
Población nacida en el extranjero total	2.450
Población nacida en el extranjero (excepto UE-15)	2.450
Densidad población (hab/Km²)	17.693,00
Superficie (ha)	38,97
Nº de secciones censales	4

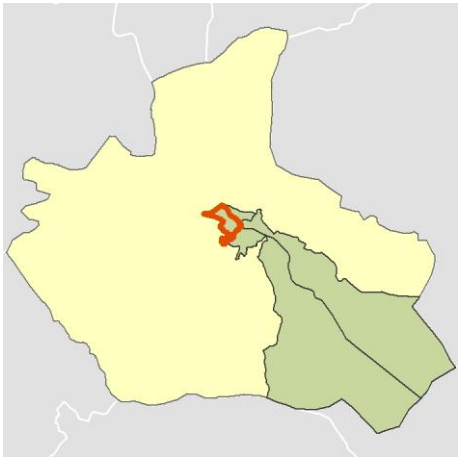

Localización del AE-INMG dentro del término municipal

	Valor del AE-INMG	Valor de referencia (2)
INDICADOR DE INMIGRACIÓN (I-INMG) (3)	**35,53 %**	20,00%

(1) Área Estadística con concentraciones significativas de población inmigrante (AE-INMG)

(2) Valor que se ha tomado como referencia para este estudio

(3) Indicador de Inmigración: (I-INMG): Porcentaje de población nacida en países no pertenecientes a la UE-14, respecto a la población total. Se calcula restando al número total de nacidos en el extranjero, los nacidos en los países de la UE-14: Alemania; Austria; Bélgica; Dinamarca; Finlandia; Francia; Reino Unido; Grecia; Irlanda; Italia; Luxemburgo; Países Bajos; Portugal; y Suecia.

Datos sociodemográficos (Censo 2011)	Sección censal 2801401001		AE-INMG 2801401	
	Valores absolutos	%	Valores absolutos	%
Población total	1.080		6.895	
Población nacida en el extranjero total	335	31,02	2.450	35,53
Población nacida en el extranjero (excepto UE-15)	335	31,02	2.450	35,53

	Sección	AE-INMG	Municipio	Comunidad Autónoma	España
INDICADOR DE INMIGRACIÓN (I-INMG)	31,02	35,53	23,97	14,60	9,99
INDICADORES BÁSICOS DE VULNERABILIDAD URBANA (IBVU) (4)					
IBVU Estudios (5)	13,09	7,80	5,77	7,69	10,92
IBVU Vivienda (6)	0,00	4,17	2,42	4,40	6,99
IBVU Paro (7)	26,79	32,38	22,98	23,12	29,64

(4) Además del Indicador de Inmigración (I-INMG) se ofrecen los valores de los 3 Indicadores Básicos de Vulnerabilidad Urbana (IBVU) para poder analizar la situación de cada sección censal y AE-INMG en relación con los valores de referencia de vulnerabilidad para estos 3 indicadores.

(5) IBVU Estudios: Porcentaje de población analfabeta y sin estudios de 16 años o más, sobre el total de población de 16 años o más. Valor de referencia de vulnerabilidad (2011): 16,38%.

(6) IBVU Vivienda: Porcentaje de viviendas familiares (principales, secundarias, vacías) en edificios en estado en estado ruinoso, malo o deficiente, sobre el total de viviendas familiares (principales, secundarias, vacías). Valor de referencia de vulnerabilidad (2011): 17,50 %.

(7) IBVU Paro: Porcentaje de la población de 16 años o más en situación de paro, respecto al total de población activa de 16 años o más. Valor de referencia de vulnerabilidad (2011): 42,33 %.

Definiciones

ÁREA ESTADÍSTICA CON CONCENTRACIONES SIGNIFICATIVAS DE POBLACIÓN INMIGRANTE (AE-INMG)

Agrupación de secciones censales colindantes y de cierta homogeneidad urbanística, de entre 3.500 y 15.000 habitantes en las que el valor de Indicador de Inmigración (I-INMG) del conjunto supera el valor establecido como referencia (20%).

INDICADOR DE INMIGRACIÓN (I-INMG)

Porcentaje de población nacida en países no pertenecientes a la UE-14, respecto a la población total. Se calcula restando al número total de nacidos en el extranjero, los nacidos en los países de la UE-14: Alemania; Austria; Bélgica; Dinamarca; Finlandia; Francia; Reino Unido; Grecia; Irlanda; Italia; Luxemburgo; Países Bajos; Portugal; y Suecia.

Síntesis Metodológica

El cuerpo de estudio del Catálogo de Barrios Vulnerables de 2011 sigue el criterio establecido en los Catálogos anteriores: centrándose en los municipios mayores de 50.000 habitantes y capitales de provincia. Los trabajos del Catálogo de 2011, siguen la misma metodología que los de 1991, 2001, y 2006, con la única particularidad de que sólo identifican las Áreas Estadísticas Vulnerables, sin realizar el análisis urbanístico detallado que permitía identificar a partir de ellas los Barrios Vulnerables. En el Catálogo de 2011 se han delimitado AE-INMG (Área Estadística con concentraciones significativas de población inmigrante) y AEV (Áreas Estadísticas Vulnerables según los 3 Indicadores Básicos de Vulnerabilidad Urbana: IBVU Estudios, IBVU Vivienda o IBVU Paro). Estas delimitaciones son independientes y pueden superponerse para su análisis en el Visor del Catálogo.

En el caso del Indicador de Inmigración (I-INMG), para el desarrollo del estudio de 2011 se ha partido del análisis de la evolución de los Barrios con concentraciones significativas de población inmigrante identificados previamente en el año 2006, viendo primero si seguían o no cumpliendo esta condición en el año 2011. Posteriormente, se han identificado las nuevas Áreas Estadísticas con concentraciones significativas de población inmigrante (AE-INMG) no coincidentes con Barrios identificados en el Catálogo de 2006, incluyendo también las ciudades que no contaban con Barrios de este tipo en el año 2006.

Una vez identificadas las secciones censales que en 2011 superan los umbrales de referencia del Indicador de Inmigración (I-INMG), se procede a agrupar estas secciones en Áreas Estadísticas con concentraciones significativas de población inmigrante (AE-INMG).

La metodología detallada completa puede consultarse en:

https://apps.fomento.gob.es/BarriosVulnerables/static/adjunto/Sintesis_metodologica_general_catalogo_bbvv.pdf

Datos sociodemográficos (Censo 2011)	Sección censal 2801401003		AE-INMG 2801401	
	Valores absolutos	%	Valores absolutos	%
Población total	1.635		6.895	
Población nacida en el extranjero total	580	35,47	2.450	35,53
Población nacida en el extranjero (excepto UE-15)	580	35,47	2.450	35,53

	Sección	AE-INMG	Municipio	Comunidad Autónoma	España
INDICADOR DE INMIGRACIÓN (I-INMG)	35,47	35,53	23,97	14,60	9,99
INDICADORES BÁSICOS DE VULNERABILIDAD URBANA (IBVU) (4)					
IBVU Estudios (5)	6,45	7,80	5,77	7,69	10,92
IBVU Vivienda (6)	13,87	4,17	2,42	4,40	6,99
IBVU Paro (7)	28,78	32,38	22,98	23,12	29,64

(4) Además del Indicador de Inmigración (I-INMG) se ofrecen los valores de los 3 Indicadores Básicos de Vulnerabilidad Urbana (IBVU) para poder analizar la situación de cada sección censal y AE-INMG en relación con los valores de referencia de vulnerabilidad para estos 3 indicadores.

(5) IBVU Estudios: Porcentaje de población analfabeta y sin estudios de 16 años o más, sobre el total de población de 16 años o más. Valor de referencia de vulnerabilidad (2011): 16,38%.

(6) IBVU Vivienda: Porcentaje de viviendas familiares (principales, secundarias, vacías) en edificios en estado en estado ruinoso, malo o deficiente, sobre el total de viviendas familiares (principales, secundarias, vacías). Valor de referencia de vulnerabilidad (2011): 17,50 %.

(7) IBVU Paro: Porcentaje de la población de 16 años o más en situación de paro, respecto al total de población activa de 16 años o más. Valor de referencia de vulnerabilidad (2011): 42,33 %.

Definiciones

ÁREA ESTADÍSTICA CON CONCENTRACIONES SIGNIFICATIVAS DE POBLACIÓN INMIGRANTE (AE-INMG)

Agrupación de secciones censales colindantes y de cierta homogeneidad urbanística, de entre 3.500 y 15.000 habitantes en las que el valor de Indicador de Inmigración (I-INMG) del conjunto supera el valor establecido como referencia (20%).

INDICADOR DE INMIGRACIÓN (I-INMG)

Porcentaje de población nacida en países no pertenecientes a la UE-14, respecto a la población total. Se calcula restando al número total de nacidos en el extranjero, los nacidos en los países de la UE-14: Alemania; Austria; Bélgica; Dinamarca; Finlandia; Francia; Reino Unido; Grecia; Irlanda; Italia; Luxemburgo; Países Bajos; Portugal; y Suecia.

Síntesis Metodológica

El cuerpo de estudio del Catálogo de Barrios Vulnerables de 2011 sigue el criterio establecido en los Catálogos anteriores: centrándose en los municipios mayores de 50.000 habitantes y capitales de provincia. Los trabajos del Catálogo de 2011, siguen la misma metodología que los de 1991, 2001, y 2006, con la única particularidad de que sólo identifican las Áreas Estadísticas Vulnerables, sin realizar el análisis urbanístico detallado que permitía identificar a partir de ellas los Barrios Vulnerables. En el Catálogo de 2011 se han delimitado AE-INMG (Área Estadística con concentraciones significativas de población inmigrante) y AEV (Áreas Estadísticas Vulnerables según los 3 Indicadores Básicos de Vulnerabilidad Urbana: IBVU Estudios, IBVU Vivienda o IBVU Paro). Estas delimitaciones son independientes y pueden superponerse para su análisis en el Visor del Catálogo.

En el caso del Indicador de Inmigración (I-INMG), para el desarrollo del estudio de 2011 se ha partido del análisis de la evolución de los Barrios con concentraciones significativas de población inmigrante identificados previamente en el año 2006, viendo primero si seguían o no cumpliendo esta condición en el año 2011. Posteriormente, se han identificado las nuevas Áreas Estadísticas con concentraciones significativas de población inmigrante (AE-INMG) no coincidentes con Barrios identificados en el Catálogo de 2006, incluyendo también las ciudades que no contaban con Barrios de este tipo en el año 2006.

Una vez identificadas las secciones censales que en 2011 superan los umbrales de referencia del Indicador de Inmigración (I-INMG), se procede a agrupar estas secciones en Áreas Estadísticas con concentraciones significativas de población inmigrante (AE-INMG).

La metodología detallada completa puede consultarse en:

https://apps.fomento.gob.es/BarriosVulnerables/static/adjunto/Sintesis_metodologica_general_catalogo_bbvv.pdf

Datos sociodemográficos (Censo 2011)	Sección censal 2801401012		AE-INMG 2801401	
	Valores absolutos	%	Valores absolutos	%
Población total	2.710		6.895	
Población nacida en el extranjero total	1.025	37,82	2.450	35,53
Población nacida en el extranjero (excepto UE-15)	1.020	37,64	2.450	35,53

	Sección	AE-INMG	Municipio	Comunidad Autónoma	España
INDICADOR DE INMIGRACIÓN (I-INMG)	37,64	35,53	23,97	14,60	9,99
INDICADORES BÁSICOS DE VULNERABILIDAD URBANA (IBVU) (4)					
IBVU Estudios (5)	7,19	7,80	5,77	7,69	10,92
IBVU Vivienda (6)	1,20	4,17	2,42	4,40	6,99
IBVU Paro (7)	38,81	32,38	22,98	23,12	29,64

(4) Además del Indicador de Inmigración (I-INMG) se ofrecen los valores de los 3 Indicadores Básicos de Vulnerabilidad Urbana (IBVU) para poder analizar la situación de cada sección censal y AE-INMG en relación con los valores de referencia de vulnerabilidad para estos 3 indicadores.

(5) IBVU Estudios: Porcentaje de población analfabeta y sin estudios de 16 años o más, sobre el total de población de 16 años o más. Valor de referencia de vulnerabilidad (2011): 16,38%.

(6) IBVU Vivienda: Porcentaje de viviendas familiares (principales, secundarias, vacías) en edificios en estado en estado ruinoso, malo o deficiente, sobre el total de viviendas familiares (principales, secundarias, vacías). Valor de referencia de vulnerabilidad (2011): 17,50 %.

(7) IBVU Paro: Porcentaje de la población de 16 años o más en situación de paro, respecto al total de población activa de 16 años o más. Valor de referencia de vulnerabilidad (2011): 42,33 %.

Definiciones

ÁREA ESTADÍSTICA CON CONCENTRACIONES SIGNIFICATIVAS DE POBLACIÓN INMIGRANTE (AE-INMG)

Agrupación de secciones censales colindantes y de cierta homogeneidad urbanística, de entre 3.500 y 15.000 habitantes en las que el valor de Indicador de Inmigración (I-INMG) del conjunto supera el valor establecido como referencia (20%).

INDICADOR DE INMIGRACIÓN (I-INMG)

Porcentaje de población nacida en países no pertenecientes a la UE-14, respecto a la población total. Se calcula restando al número total de nacidos en el extranjero, los nacidos en los países de la UE-14: Alemania; Austria; Bélgica; Dinamarca; Finlandia; Francia; Reino Unido; Grecia; Irlanda; Italia; Luxemburgo; Países Bajos; Portugal; y Suecia.

Síntesis Metodológica

El cuerpo de estudio del Catálogo de Barrios Vulnerables de 2011 sigue el criterio establecido en los Catálogos anteriores: centrándose en los municipios mayores de 50.000 habitantes y capitales de provincia. Los trabajos del Catálogo de 2011, siguen la misma metodología que los de 1991, 2001, y 2006, con la única particularidad de que sólo identifican las Áreas Estadísticas Vulnerables, sin realizar el análisis urbanístico detallado que permitía identificar a partir de ellas los Barrios Vulnerables. En el Catálogo de 2011 se han delimitado AE-INMG (Área Estadística con concentraciones significativas de población inmigrante) y AEV (Áreas Estadísticas Vulnerables según los 3 Indicadores Básicos de Vulnerabilidad Urbana: IBVU Estudios, IBVU Vivienda o IBVU Paro). Estas delimitaciones son independientes y pueden superponerse para su análisis en el Visor del Catálogo.

En el caso del Indicador de Inmigración (I-INMG), para el desarrollo del estudio de 2011 se ha partido del análisis de la evolución de los Barrios con concentraciones significativas de población inmigrante identificados previamente en el año 2006, viendo primero si seguían o no cumpliendo esta condición en el año 2011. Posteriormente, se han identificado las nuevas Áreas Estadísticas con concentraciones significativas de población inmigrante (AE-INMG) no coincidentes con Barrios identificados en el Catálogo de 2006, incluyendo también las ciudades que no contaban con Barrios de este tipo en el año 2006.

Una vez identificadas las secciones censales que en 2011 superan los umbrales de referencia del Indicador de Inmigración (I-INMG), se procede a agrupar estas secciones en Áreas Estadísticas con concentraciones significativas de población inmigrante (AE-INMG).

La metodología detallada completa puede consultarse en:

https://apps.fomento.gob.es/BarriosVulnerables/static/adjunto/Sintesis_metodologica_general_catalogo_bbvv.pdf

Datos sociodemográficos (Censo 2011)	Sección censal 2801401016		AE-INMG 2801401	
	Valores absolutos	%	Valores absolutos	%
Población total	1.470		6.895	
Población nacida en el extranjero total	510	34,69	2.450	35,53
Población nacida en el extranjero (excepto UE-15)	515	35,03	2.450	35,53

	Sección	AE-INMG	Municipio	Comunidad Autónoma	España
INDICADOR DE INMIGRACIÓN (I-INMG)	35,03	35,53	23,97	14,60	9,99
INDICADORES BÁSICOS DE VULNERABILIDAD URBANA (IBVU) (4)					
IBVU Estudios (5)	6,40	7,80	5,77	7,69	10,92
IBVU Vivienda (6)	0,00	4,17	2,42	4,40	6,99
IBVU Paro (7)	26,78	32,38	22,98	23,12	29,64

(4) Además del Indicador de Inmigración (I-INMG) se ofrecen los valores de los 3 Indicadores Básicos de Vulnerabilidad Urbana (IBVU) para poder analizar la situación de cada sección censal y AE-INMG en relación con los valores de referencia de vulnerabilidad para estos 3 indicadores.

(5) IBVU Estudios: Porcentaje de población analfabeta y sin estudios de 16 años o más, sobre el total de población de 16 años o más. Valor de referencia de vulnerabilidad (2011): 16,38%.

(6) IBVU Vivienda: Porcentaje de viviendas familiares (principales, secundarias, vacías) en edificios en estado en estado ruinoso, malo o deficiente, sobre el total de viviendas familiares (principales, secundarias, vacías). Valor de referencia de vulnerabilidad (2011): 17,50 %.

(7) IBVU Paro: Porcentaje de la población de 16 años o más en situación de paro, respecto al total de población activa de 16 años o más. Valor de referencia de vulnerabilidad (2011): 42,33 %.

Definiciones

ÁREA ESTADÍSTICA CON CONCENTRACIONES SIGNIFICATIVAS DE POBLACIÓN INMIGRANTE (AE-INMG)

Agrupación de secciones censales colindantes y de cierta homogeneidad urbanística, de entre 3.500 y 15.000 habitantes en las que el valor de Indicador de Inmigración (I-INMG) del conjunto supera el valor establecido como referencia (20%).

INDICADOR DE INMIGRACIÓN (I-INMG)

Porcentaje de población nacida en países no pertenecientes a la UE-14, respecto a la población total. Se calcula restando al número total de nacidos en el extranjero, los nacidos en los países de la UE-14: Alemania; Austria; Bélgica; Dinamarca; Finlandia; Francia; Reino Unido; Grecia; Irlanda; Italia; Luxemburgo; Países Bajos; Portugal; y Suecia.

Síntesis Metodológica

El cuerpo de estudio del Catálogo de Barrios Vulnerables de 2011 sigue el criterio establecido en los Catálogos anteriores: centrándose en los municipios mayores de 50.000 habitantes y capitales de provincia. Los trabajos del Catálogo de 2011, siguen la misma metodología que los de 1991, 2001, y 2006, con la única particularidad de que sólo identifican las Áreas Estadísticas Vulnerables, sin realizar el análisis urbanístico detallado que permitía identificar a partir de ellas los Barrios Vulnerables. En el Catálogo de 2011 se han delimitado AE-INMG (Área Estadística con concentraciones significativas de población inmigrante) y AEV (Áreas Estadísticas Vulnerables según los 3 Indicadores Básicos de Vulnerabilidad Urbana: IBVU Estudios, IBVU Vivienda o IBVU Paro). Estas delimitaciones son independientes y pueden superponerse para su análisis en el Visor del Catálogo.

En el caso del Indicador de Inmigración (I-INMG), para el desarrollo del estudio de 2011 se ha partido del análisis de la evolución de los Barrios con concentraciones significativas de población inmigrante identificados previamente en el año 2006, viendo primero si seguían o no cumpliendo esta condición en el año 2011. Posteriormente, se han identificado las nuevas Áreas Estadísticas con concentraciones significativas de población inmigrante (AE-INMG) no coincidentes con Barrios identificados en el Catálogo de 2006, incluyendo también las ciudades que no contaban con Barrios de este tipo en el año 2006.

Una vez identificadas las secciones censales que en 2011 superan los umbrales de referencia del Indicador de Inmigración (I-INMG), se procede a agrupar estas secciones en Áreas Estadísticas con concentraciones significativas de población inmigrante (AE-INMG).

La metodología detallada completa puede consultarse en:

https://apps.fomento.gob.es/BarriosVulnerables/static/adjunto/Sintesis_metodologica_general_catalogo_bbvv.pdf



Localización en detalle del AE-INMG

Datos básicos del AE-INMG (1)

Población total	4.880
Población nacida en el extranjero total	1.775
Población nacida en el extranjero (excepto UE-15)	1.760
Densidad población (hab/Km²)	26.099,36
Superficie (ha)	18,70
Nº de secciones censales	3

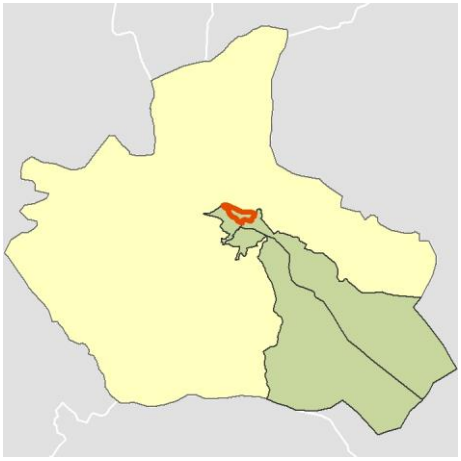

Localización del AE-INMG dentro del término municipal

	Valor del AE-INMG	Valor de referencia (2)
INDICADOR DE INMIGRACIÓN (I-INMG) (3)	**36,07 %**	20,00%

(1) Área Estadística con concentraciones significativas de población inmigrante (AE-INMG)

(2) Valor que se ha tomado como referencia para este estudio

(3) Indicador de Inmigración: (I-INMG): Porcentaje de población nacida en países no pertenecientes a la UE-14, respecto a la población total. Se calcula restando al número total de nacidos en el extranjero, los nacidos en los países de la UE-14: Alemania; Austria; Bélgica; Dinamarca; Finlandia; Francia; Reino Unido; Grecia; Irlanda; Italia; Luxemburgo; Países Bajos; Portugal; y Suecia.

Datos sociodemográficos (Censo 2011)	Sección censal 2801401002		AE-INMG 2801402	
	Valores absolutos	%	Valores absolutos	%
Población total	1.860		4.880	
Población nacida en el extranjero total	675	36,29	1.775	36,37
Población nacida en el extranjero (excepto UE-15)	675	36,29	1.760	36,07

	Sección	AE-INMG	Municipio	Comunidad Autónoma	España
INDICADOR DE INMIGRACIÓN (I-INMG)	36,29	36,07	23,97	14,60	9,99
INDICADORES BÁSICOS DE VULNERABILIDAD URBANA (IBVU) (4)					
IBVU Estudios (5)	10,80	11,09	5,77	7,69	10,92
IBVU Vivienda (6)	0,00	0,00	2,42	4,40	6,99
IBVU Paro (7)	36,91	31,31	22,98	23,12	29,64

(4) Además del Indicador de Inmigración (I-INMG) se ofrecen los valores de los 3 Indicadores Básicos de Vulnerabilidad Urbana (IBVU) para poder analizar la situación de cada sección censal y AE-INMG en relación con los valores de referencia de vulnerabilidad para estos 3 indicadores.

(5) IBVU Estudios: Porcentaje de población analfabeta y sin estudios de 16 años o más, sobre el total de población de 16 años o más. Valor de referencia de vulnerabilidad (2011): 16,38%.

(6) IBVU Vivienda: Porcentaje de viviendas familiares (principales, secundarias, vacías) en edificios en estado en estado ruinoso, malo o deficiente, sobre el total de viviendas familiares (principales, secundarias, vacías). Valor de referencia de vulnerabilidad (2011): 17,50 %.

(7) IBVU Paro: Porcentaje de la población de 16 años o más en situación de paro, respecto al total de población activa de 16 años o más. Valor de referencia de vulnerabilidad (2011): 42,33 %.

Definiciones

ÁREA ESTADÍSTICA CON CONCENTRACIONES SIGNIFICATIVAS DE POBLACIÓN INMIGRANTE (AE-INMG)

Agrupación de secciones censales colindantes y de cierta homogeneidad urbanística, de entre 3.500 y 15.000 habitantes en las que el valor de Indicador de Inmigración (I-INMG) del conjunto supera el valor establecido como referencia (20%).

INDICADOR DE INMIGRACIÓN (I-INMG)

Porcentaje de población nacida en países no pertenecientes a la UE-14, respecto a la población total. Se calcula restando al número total de nacidos en el extranjero, los nacidos en los países de la UE-14: Alemania; Austria; Bélgica; Dinamarca; Finlandia; Francia; Reino Unido; Grecia; Irlanda; Italia; Luxemburgo; Países Bajos; Portugal; y Suecia.

Síntesis Metodológica

El cuerpo de estudio del Catálogo de Barrios Vulnerables de 2011 sigue el criterio establecido en los Catálogos anteriores: centrándose en los municipios mayores de 50.000 habitantes y capitales de provincia. Los trabajos del Catálogo de 2011, siguen la misma metodología que los de 1991, 2001, y 2006, con la única particularidad de que sólo identifican las Áreas Estadísticas Vulnerables, sin realizar el análisis urbanístico detallado que permitía identificar a partir de ellas los Barrios Vulnerables. En el Catálogo de 2011 se han delimitado AE-INMG (Área Estadística con concentraciones significativas de población inmigrante) y AEV (Áreas Estadísticas Vulnerables según los 3 Indicadores Básicos de Vulnerabilidad Urbana: IBVU Estudios, IBVU Vivienda o IBVU Paro). Estas delimitaciones son independientes y pueden superponerse para su análisis en el Visor del Catálogo.

En el caso del Indicador de Inmigración (I-INMG), para el desarrollo del estudio de 2011 se ha partido del análisis de la evolución de los Barrios con concentraciones significativas de población inmigrante identificados previamente en el año 2006, viendo primero si seguían o no cumpliendo esta condición en el año 2011. Posteriormente, se han identificado las nuevas Áreas Estadísticas con concentraciones significativas de población inmigrante (AE-INMG) no coincidentes con Barrios identificados en el Catálogo de 2006, incluyendo también las ciudades que no contaban con Barrios de este tipo en el año 2006.

Una vez identificadas las secciones censales que en 2011 superan los umbrales de referencia del Indicador de Inmigración (I-INMG), se procede a agrupar estas secciones en Áreas Estadísticas con concentraciones significativas de población inmigrante (AE-INMG).

La metodología detallada completa puede consultarse en:

https://apps.fomento.gob.es/BarriosVulnerables/static/adjunto/Sintesis_metodologica_general_catalogo_bbvv.pdf

Datos sociodemográficos (Censo 2011)	Sección censal 2801401004		AE-INMG 2801402	
	Valores absolutos	%	Valores absolutos	%
Población total	1.985		4.880	
Población nacida en el extranjero total	700	35,26	1.775	36,37
Población nacida en el extranjero (excepto UE-15)	685	34,51	1.760	36,07

	Sección	AE-INMG	Municipio	Comunidad Autónoma	España
INDICADOR DE INMIGRACIÓN (I-INMG)	34,51	36,07	23,97	14,60	9,99
INDICADORES BÁSICOS DE VULNERABILIDAD URBANA (IBVU) (4)					
IBVU Estudios (5)	12,68	11,09	5,77	7,69	10,92
IBVU Vivienda (6)	0,00	0,00	2,42	4,40	6,99
IBVU Paro (7)	22,89	31,31	22,98	23,12	29,64

(4) Además del Indicador de Inmigración (I-INMG) se ofrecen los valores de los 3 Indicadores Básicos de Vulnerabilidad Urbana (IBVU) para poder analizar la situación de cada sección censal y AE-INMG en relación con los valores de referencia de vulnerabilidad para estos 3 indicadores.

(5) IBVU Estudios: Porcentaje de población analfabeta y sin estudios de 16 años o más, sobre el total de población de 16 años o más. Valor de referencia de vulnerabilidad (2011): 16,38%.

(6) IBVU Vivienda: Porcentaje de viviendas familiares (principales, secundarias, vacías) en edificios en estado en estado ruinoso, malo o deficiente, sobre el total de viviendas familiares (principales, secundarias, vacías). Valor de referencia de vulnerabilidad (2011): 17,50 %.

(7) IBVU Paro: Porcentaje de la población de 16 años o más en situación de paro, respecto al total de población activa de 16 años o más. Valor de referencia de vulnerabilidad (2011): 42,33 %.

Definiciones

ÁREA ESTADÍSTICA CON CONCENTRACIONES SIGNIFICATIVAS DE POBLACIÓN INMIGRANTE (AE-INMG)

Agrupación de secciones censales colindantes y de cierta homogeneidad urbanística, de entre 3.500 y 15.000 habitantes en las que el valor de Indicador de Inmigración (I-INMG) del conjunto supera el valor establecido como referencia (20%).

INDICADOR DE INMIGRACIÓN (I-INMG)

Porcentaje de población nacida en países no pertenecientes a la UE-14, respecto a la población total. Se calcula restando al número total de nacidos en el extranjero, los nacidos en los países de la UE-14: Alemania; Austria; Bélgica; Dinamarca; Finlandia; Francia; Reino Unido; Grecia; Irlanda; Italia; Luxemburgo; Países Bajos; Portugal; y Suecia.

Síntesis Metodológica

El cuerpo de estudio del Catálogo de Barrios Vulnerables de 2011 sigue el criterio establecido en los Catálogos anteriores: centrándose en los municipios mayores de 50.000 habitantes y capitales de provincia. Los trabajos del Catálogo de 2011, siguen la misma metodología que los de 1991, 2001, y 2006, con la única particularidad de que sólo identifican las Áreas Estadísticas Vulnerables, sin realizar el análisis urbanístico detallado que permitía identificar a partir de ellas los Barrios Vulnerables. En el Catálogo de 2011 se han delimitado AE-INMG (Área Estadística con concentraciones significativas de población inmigrante) y AEV (Áreas Estadísticas Vulnerables según los 3 Indicadores Básicos de Vulnerabilidad Urbana: IBVU Estudios, IBVU Vivienda o IBVU Paro). Estas delimitaciones son independientes y pueden superponerse para su análisis en el Visor del Catálogo.

En el caso del Indicador de Inmigración (I-INMG), para el desarrollo del estudio de 2011 se ha partido del análisis de la evolución de los Barrios con concentraciones significativas de población inmigrante identificados previamente en el año 2006, viendo primero si seguían o no cumpliendo esta condición en el año 2011. Posteriormente, se han identificado las nuevas Áreas Estadísticas con concentraciones significativas de población inmigrante (AE-INMG) no coincidentes con Barrios identificados en el Catálogo de 2006, incluyendo también las ciudades que no contaban con Barrios de este tipo en el año 2006.

Una vez identificadas las secciones censales que en 2011 superan los umbrales de referencia del Indicador de Inmigración (I-INMG), se procede a agrupar estas secciones en Áreas Estadísticas con concentraciones significativas de población inmigrante (AE-INMG).

La metodología detallada completa puede consultarse en:

https://apps.fomento.gob.es/BarriosVulnerables/static/adjunto/Sintesis_metodologica_general_catalogo_bbvv.pdf

Datos sociodemográficos (Censo 2011)	Sección censal 2801401006		AE-INMG 2801402	
	Valores absolutos	%	Valores absolutos	%
Población total	1.035		4.880	
Población nacida en el extranjero total	400	38,65	1.775	36,37
Población nacida en el extranjero (excepto UE-15)	400	38,65	1.760	36,07

	Sección	AE-INMG	Municipio	Comunidad Autónoma	España
INDICADOR DE INMIGRACIÓN (I-INMG)	38,65	36,07	23,97	14,60	9,99
INDICADORES BÁSICOS DE VULNERABILIDAD URBANA (IBVU) (4)					
IBVU Estudios (5)	8,60	11,09	5,77	7,69	10,92
IBVU Vivienda (6)	0,00	0,00	2,42	4,40	6,99
IBVU Paro (7)	34,03	31,31	22,98	23,12	29,64

(4) Además del Indicador de Inmigración (I-INMG) se ofrecen los valores de los 3 Indicadores Básicos de Vulnerabilidad Urbana (IBVU) para poder analizar la situación de cada sección censal y AE-INMG en relación con los valores de referencia de vulnerabilidad para estos 3 indicadores.

(5) IBVU Estudios: Porcentaje de población analfabeta y sin estudios de 16 años o más, sobre el total de población de 16 años o más. Valor de referencia de vulnerabilidad (2011): 16,38%.

(6) IBVU Vivienda: Porcentaje de viviendas familiares (principales, secundarias, vacías) en edificios en estado en estado ruinoso, malo o deficiente, sobre el total de viviendas familiares (principales, secundarias, vacías). Valor de referencia de vulnerabilidad (2011): 17,50 %.

(7) IBVU Paro: Porcentaje de la población de 16 años o más en situación de paro, respecto al total de población activa de 16 años o más. Valor de referencia de vulnerabilidad (2011): 42,33 %.

Definiciones

ÁREA ESTADÍSTICA CON CONCENTRACIONES SIGNIFICATIVAS DE POBLACIÓN INMIGRANTE (AE-INMG)

Agrupación de secciones censales colindantes y de cierta homogeneidad urbanística, de entre 3.500 y 15.000 habitantes en las que el valor de Indicador de Inmigración (I-INMG) del conjunto supera el valor establecido como referencia (20%).

INDICADOR DE INMIGRACIÓN (I-INMG)

Porcentaje de población nacida en países no pertenecientes a la UE-14, respecto a la población total. Se calcula restando al número total de nacidos en el extranjero, los nacidos en los países de la UE-14: Alemania; Austria; Bélgica; Dinamarca; Finlandia; Francia; Reino Unido; Grecia; Irlanda; Italia; Luxemburgo; Países Bajos; Portugal; y Suecia.

Síntesis Metodológica

El cuerpo de estudio del Catálogo de Barrios Vulnerables de 2011 sigue el criterio establecido en los Catálogos anteriores: centrándose en los municipios mayores de 50.000 habitantes y capitales de provincia. Los trabajos del Catálogo de 2011, siguen la misma metodología que los de 1991, 2001, y 2006, con la única particularidad de que sólo identifican las Áreas Estadísticas Vulnerables, sin realizar el análisis urbanístico detallado que permitía identificar a partir de ellas los Barrios Vulnerables. En el Catálogo de 2011 se han delimitado AE-INMG (Área Estadística con concentraciones significativas de población inmigrante) y AEV (Áreas Estadísticas Vulnerables según los 3 Indicadores Básicos de Vulnerabilidad Urbana: IBVU Estudios, IBVU Vivienda o IBVU Paro). Estas delimitaciones son independientes y pueden superponerse para su análisis en el Visor del Catálogo.

En el caso del Indicador de Inmigración (I-INMG), para el desarrollo del estudio de 2011 se ha partido del análisis de la evolución de los Barrios con concentraciones significativas de población inmigrante identificados previamente en el año 2006, viendo primero si seguían o no cumpliendo esta condición en el año 2011. Posteriormente, se han identificado las nuevas Áreas Estadísticas con concentraciones significativas de población inmigrante (AE-INMG) no coincidentes con Barrios identificados en el Catálogo de 2006, incluyendo también las ciudades que no contaban con Barrios de este tipo en el año 2006.

Una vez identificadas las secciones censales que en 2011 superan los umbrales de referencia del Indicador de Inmigración (I-INMG), se procede a agrupar estas secciones en Áreas Estadísticas con concentraciones significativas de población inmigrante (AE-INMG).

La metodología detallada completa puede consultarse en:

https://apps.fomento.gob.es/BarriosVulnerables/static/adjunto/Sintesis_metodologica_general_catalogo_bbvv.pdf

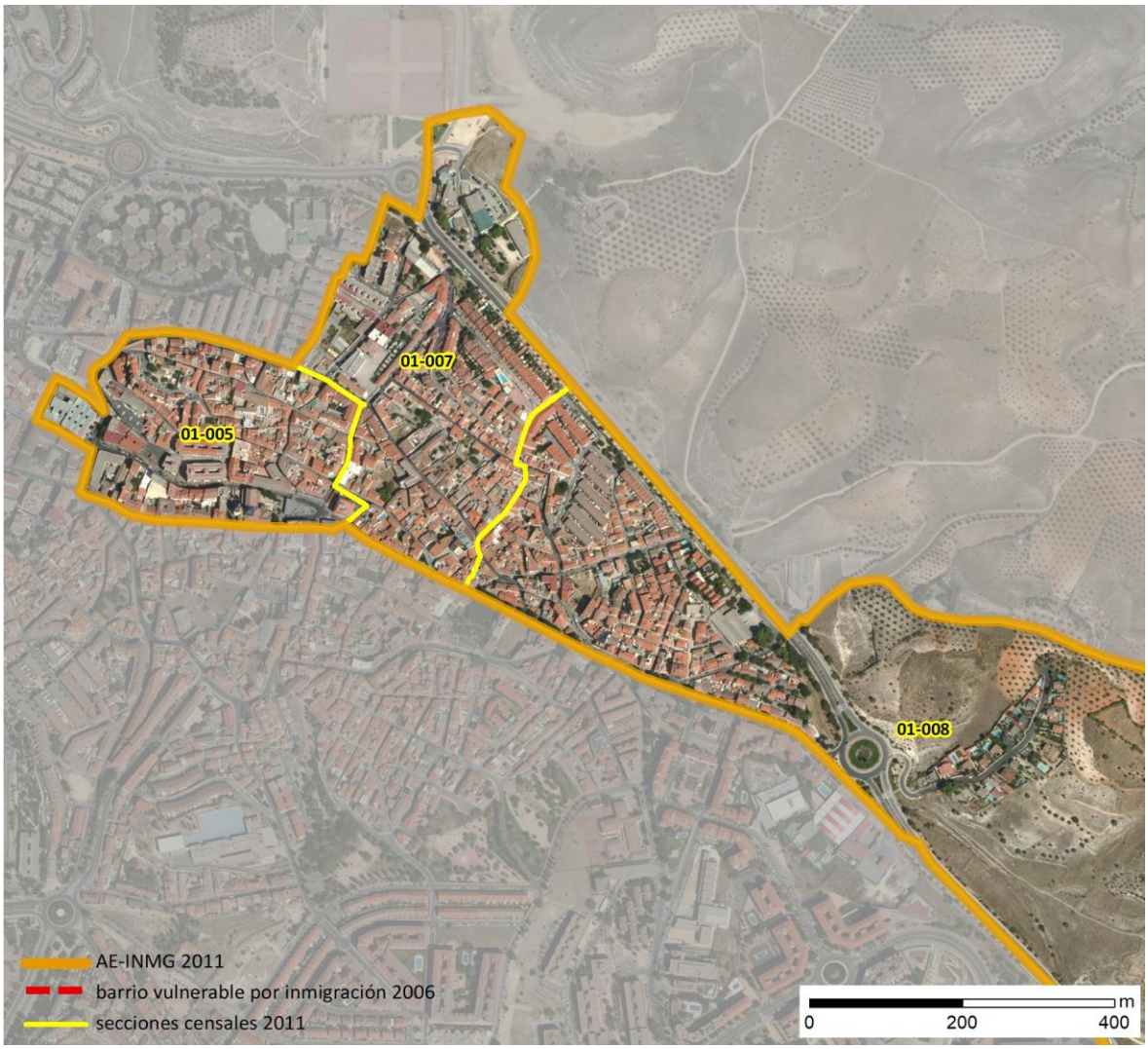

Localización en detalle del AE-INMG

Datos básicos del AE-INMG (1)

Población total	4.835
Población nacida en el extranjero total	1.555
Población nacida en el extranjero (excepto UE-15)	1.545
Densidad población (hab/Km²)	588,21
Superficie (ha)	821,99
Nº de secciones censales	3

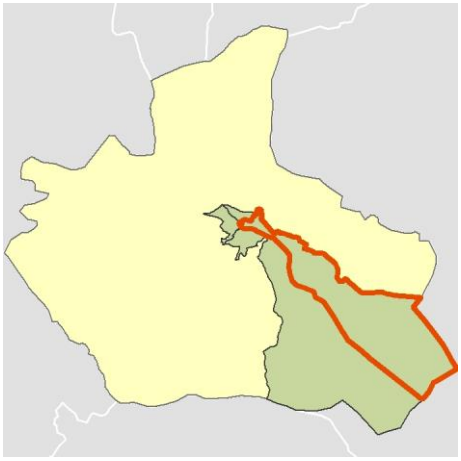

Localización del AE-INMG dentro del término municipal

	Valor del AE-INMG	Valor de referencia (2)
INDICADOR DE INMIGRACIÓN (I-INMG) (3)	**31,95 %**	20,00%

(1) Área Estadística con concentraciones significativas de población inmigrante (AE-INMG)

(2) Valor que se ha tomado como referencia para este estudio

(3) Indicador de Inmigración: (I-INMG): Porcentaje de población nacida en países no pertenecientes a la UE-14, respecto a la población total. Se calcula restando al número total de nacidos en el extranjero, los nacidos en los países de la UE-14: Alemania; Austria; Bélgica; Dinamarca; Finlandia; Francia; Reino Unido; Grecia; Irlanda; Italia; Luxemburgo; Países Bajos; Portugal; y Suecia.

Datos sociodemográficos (Censo 2011)	Sección censal 2801401005		AE-INMG 2801403	
	Valores absolutos	%	Valores absolutos	%
Población total	1.375		4.835	
Población nacida en el extranjero total	295	21,45	1.555	32,16
Población nacida en el extranjero (excepto UE-15)	285	20,73	1.545	31,95

	Sección	AE-INMG	Municipio	Comunidad Autónoma	España
INDICADOR DE INMIGRACIÓN (I-INMG)	20,73	31,95	23,97	14,60	9,99
INDICADORES BÁSICOS DE VULNERABILIDAD URBANA (IBVU) (4)					
IBVU Estudios (5)	14,35	9,64	5,77	7,69	10,92
IBVU Vivienda (6)	6,87	6,52	2,42	4,40	6,99
IBVU Paro (7)	39,62	41,74	22,98	23,12	29,64

(4) Además del Indicador de Inmigración (I-INMG) se ofrecen los valores de los 3 Indicadores Básicos de Vulnerabilidad Urbana (IBVU) para poder analizar la situación de cada sección censal y AE-INMG en relación con los valores de referencia de vulnerabilidad para estos 3 indicadores.

(5) IBVU Estudios: Porcentaje de población analfabeta y sin estudios de 16 años o más, sobre el total de población de 16 años o más. Valor de referencia de vulnerabilidad (2011): 16,38%.

(6) IBVU Vivienda: Porcentaje de viviendas familiares (principales, secundarias, vacías) en edificios en estado en estado ruinoso, malo o deficiente, sobre el total de viviendas familiares (principales, secundarias, vacías). Valor de referencia de vulnerabilidad (2011): 17,50 %.

(7) IBVU Paro: Porcentaje de la población de 16 años o más en situación de paro, respecto al total de población activa de 16 años o más. Valor de referencia de vulnerabilidad (2011): 42,33 %.

Definiciones

ÁREA ESTADÍSTICA CON CONCENTRACIONES SIGNIFICATIVAS DE POBLACIÓN INMIGRANTE (AE-INMG)

Agrupación de secciones censales colindantes y de cierta homogeneidad urbanística, de entre 3.500 y 15.000 habitantes en las que el valor de Indicador de Inmigración (I-INMG) del conjunto supera el valor establecido como referencia (20%).

INDICADOR DE INMIGRACIÓN (I-INMG)

Porcentaje de población nacida en países no pertenecientes a la UE-14, respecto a la población total. Se calcula restando al número total de nacidos en el extranjero, los nacidos en los países de la UE-14: Alemania; Austria; Bélgica; Dinamarca; Finlandia; Francia; Reino Unido; Grecia; Irlanda; Italia; Luxemburgo; Países Bajos; Portugal; y Suecia.

Síntesis Metodológica

El cuerpo de estudio del Catálogo de Barrios Vulnerables de 2011 sigue el criterio establecido en los Catálogos anteriores: centrándose en los municipios mayores de 50.000 habitantes y capitales de provincia. Los trabajos del Catálogo de 2011, siguen la misma metodología que los de 1991, 2001, y 2006, con la única particularidad de que sólo identifican las Áreas Estadísticas Vulnerables, sin realizar el análisis urbanístico detallado que permitía identificar a partir de ellas los Barrios Vulnerables. En el Catálogo de 2011 se han delimitado AE-INMG (Área Estadística con concentraciones significativas de población inmigrante) y AEV (Áreas Estadísticas Vulnerables según los 3 Indicadores Básicos de Vulnerabilidad Urbana: IBVU Estudios, IBVU Vivienda o IBVU Paro). Estas delimitaciones son independientes y pueden superponerse para su análisis en el Visor del Catálogo.

En el caso del Indicador de Inmigración (I-INMG), para el desarrollo del estudio de 2011 se ha partido del análisis de la evolución de los Barrios con concentraciones significativas de población inmigrante identificados previamente en el año 2006, viendo primero si seguían o no cumpliendo esta condición en el año 2011. Posteriormente, se han identificado las nuevas Áreas Estadísticas con concentraciones significativas de población inmigrante (AE-INMG) no coincidentes con Barrios identificados en el Catálogo de 2006, incluyendo también las ciudades que no contaban con Barrios de este tipo en el año 2006.

Una vez identificadas las secciones censales que en 2011 superan los umbrales de referencia del Indicador de Inmigración (I-INMG), se procede a agrupar estas secciones en Áreas Estadísticas con concentraciones significativas de población inmigrante (AE-INMG).

La metodología detallada completa puede consultarse en:

https://apps.fomento.gob.es/BarriosVulnerables/static/adjunto/Sintesis_metodologica_general_catalogo_bbvv.pdf

Datos sociodemográficos (Censo 2011)	Sección censal 2801401007		AE-INMG 2801403	
	Valores absolutos	%	Valores absolutos	%
Población total	1.480		4.835	
Población nacida en el extranjero total	565	38,18	1.555	32,16
Población nacida en el extranjero (excepto UE-15)	565	38,18	1.545	31,95

	Sección	AE-INMG	Municipio	Comunidad Autónoma	España
INDICADOR DE INMIGRACIÓN (I-INMG)	38,18	31,95	23,97	14,60	9,99
INDICADORES BÁSICOS DE VULNERABILIDAD URBANA (IBVU) (4)					
IBVU Estudios (5)	8,13	9,64	5,77	7,69	10,92
IBVU Vivienda (6)	11,93	6,52	2,42	4,40	6,99
IBVU Paro (7)	39,18	41,74	22,98	23,12	29,64

(4) Además del Indicador de Inmigración (I-INMG) se ofrecen los valores de los 3 Indicadores Básicos de Vulnerabilidad Urbana (IBVU) para poder analizar la situación de cada sección censal y AE-INMG en relación con los valores de referencia de vulnerabilidad para estos 3 indicadores.

(5) IBVU Estudios: Porcentaje de población analfabeta y sin estudios de 16 años o más, sobre el total de población de 16 años o más. Valor de referencia de vulnerabilidad (2011): 16,38%.

(6) IBVU Vivienda: Porcentaje de viviendas familiares (principales, secundarias, vacías) en edificios en estado en estado ruinoso, malo o deficiente, sobre el total de viviendas familiares (principales, secundarias, vacías). Valor de referencia de vulnerabilidad (2011): 17,50 %.

(7) IBVU Paro: Porcentaje de la población de 16 años o más en situación de paro, respecto al total de población activa de 16 años o más. Valor de referencia de vulnerabilidad (2011): 42,33 %.

Definiciones

ÁREA ESTADÍSTICA CON CONCENTRACIONES SIGNIFICATIVAS DE POBLACIÓN INMIGRANTE (AE-INMG)

Agrupación de secciones censales colindantes y de cierta homogeneidad urbanística, de entre 3.500 y 15.000 habitantes en las que el valor de Indicador de Inmigración (I-INMG) del conjunto supera el valor establecido como referencia (20%).

INDICADOR DE INMIGRACIÓN (I-INMG)

Porcentaje de población nacida en países no pertenecientes a la UE-14, respecto a la población total. Se calcula restando al número total de nacidos en el extranjero, los nacidos en los países de la UE-14: Alemania; Austria; Bélgica; Dinamarca; Finlandia; Francia; Reino Unido; Grecia; Irlanda; Italia; Luxemburgo; Países Bajos; Portugal; y Suecia.

Síntesis Metodológica

El cuerpo de estudio del Catálogo de Barrios Vulnerables de 2011 sigue el criterio establecido en los Catálogos anteriores: centrándose en los municipios mayores de 50.000 habitantes y capitales de provincia. Los trabajos del Catálogo de 2011, siguen la misma metodología que los de 1991, 2001, y 2006, con la única particularidad de que sólo identifican las Áreas Estadísticas Vulnerables, sin realizar el análisis urbanístico detallado que permitía identificar a partir de ellas los Barrios Vulnerables. En el Catálogo de 2011 se han delimitado AE-INMG (Área Estadística con concentraciones significativas de población inmigrante) y AEV (Áreas Estadísticas Vulnerables según los 3 Indicadores Básicos de Vulnerabilidad Urbana: IBVU Estudios, IBVU Vivienda o IBVU Paro). Estas delimitaciones son independientes y pueden superponerse para su análisis en el Visor del Catálogo.

En el caso del Indicador de Inmigración (I-INMG), para el desarrollo del estudio de 2011 se ha partido del análisis de la evolución de los Barrios con concentraciones significativas de población inmigrante identificados previamente en el año 2006, viendo primero si seguían o no cumpliendo esta condición en el año 2011. Posteriormente, se han identificado las nuevas Áreas Estadísticas con concentraciones significativas de población inmigrante (AE-INMG) no coincidentes con Barrios identificados en el Catálogo de 2006, incluyendo también las ciudades que no contaban con Barrios de este tipo en el año 2006.

Una vez identificadas las secciones censales que en 2011 superan los umbrales de referencia del Indicador de Inmigración (I-INMG), se procede a agrupar estas secciones en Áreas Estadísticas con concentraciones significativas de población inmigrante (AE-INMG).

La metodología detallada completa puede consultarse en:

https://apps.fomento.gob.es/BarriosVulnerables/static/adjunto/Sintesis_metodologica_general_catalogo_bbvv.pdf

Datos sociodemográficos (Censo 2011)	Sección censal 2801401008		AE-INMG 2801403	
	Valores absolutos	%	Valores absolutos	%
Población total	1.980		4.835	
Población nacida en el extranjero total	695	35,10	1.555	32,16
Población nacida en el extranjero (excepto UE-15)	695	35,10	1.545	31,95

	Sección	AE-INMG	Municipio	Comunidad Autónoma	España
INDICADOR DE INMIGRACIÓN (I-INMG)	35,10	31,95	23,97	14,60	9,99
INDICADORES BÁSICOS DE VULNERABILIDAD URBANA (IBVU) (4)					
IBVU Estudios (5)	7,28	9,64	5,77	7,69	10,92
IBVU Vivienda (6)	1,56	6,52	2,42	4,40	6,99
IBVU Paro (7)	45,06	41,74	22,98	23,12	29,64

(4) Además del Indicador de Inmigración (I-INMG) se ofrecen los valores de los 3 Indicadores Básicos de Vulnerabilidad Urbana (IBVU) para poder analizar la situación de cada sección censal y AE-INMG en relación con los valores de referencia de vulnerabilidad para estos 3 indicadores.

(5) IBVU Estudios: Porcentaje de población analfabeta y sin estudios de 16 años o más, sobre el total de población de 16 años o más. Valor de referencia de vulnerabilidad (2011): 16,38%.

(6) IBVU Vivienda: Porcentaje de viviendas familiares (principales, secundarias, vacías) en edificios en estado en estado ruinoso, malo o deficiente, sobre el total de viviendas familiares (principales, secundarias, vacías). Valor de referencia de vulnerabilidad (2011): 17,50 %.

(7) IBVU Paro: Porcentaje de la población de 16 años o más en situación de paro, respecto al total de población activa de 16 años o más. Valor de referencia de vulnerabilidad (2011): 42,33 %.

Definiciones

ÁREA ESTADÍSTICA CON CONCENTRACIONES SIGNIFICATIVAS DE POBLACIÓN INMIGRANTE (AE-INMG)

Agrupación de secciones censales colindantes y de cierta homogeneidad urbanística, de entre 3.500 y 15.000 habitantes en las que el valor de Indicador de Inmigración (I-INMG) del conjunto supera el valor establecido como referencia (20%).

INDICADOR DE INMIGRACIÓN (I-INMG)

Porcentaje de población nacida en países no pertenecientes a la UE-14, respecto a la población total. Se calcula restando al número total de nacidos en el extranjero, los nacidos en los países de la UE-14: Alemania; Austria; Bélgica; Dinamarca; Finlandia; Francia; Reino Unido; Grecia; Irlanda; Italia; Luxemburgo; Países Bajos; Portugal; y Suecia.

Síntesis Metodológica

El cuerpo de estudio del Catálogo de Barrios Vulnerables de 2011 sigue el criterio establecido en los Catálogos anteriores: centrándose en los municipios mayores de 50.000 habitantes y capitales de provincia. Los trabajos del Catálogo de 2011, siguen la misma metodología que los de 1991, 2001, y 2006, con la única particularidad de que sólo identifican las Áreas Estadísticas Vulnerables, sin realizar el análisis urbanístico detallado que permitía identificar a partir de ellas los Barrios Vulnerables. En el Catálogo de 2011 se han delimitado AE-INMG (Área Estadística con concentraciones significativas de población inmigrante) y AEV (Áreas Estadísticas Vulnerables según los 3 Indicadores Básicos de Vulnerabilidad Urbana: IBVU Estudios, IBVU Vivienda o IBVU Paro). Estas delimitaciones son independientes y pueden superponerse para su análisis en el Visor del Catálogo.

En el caso del Indicador de Inmigración (I-INMG), para el desarrollo del estudio de 2011 se ha partido del análisis de la evolución de los Barrios con concentraciones significativas de población inmigrante identificados previamente en el año 2006, viendo primero si seguían o no cumpliendo esta condición en el año 2011. Posteriormente, se han identificado las nuevas Áreas Estadísticas con concentraciones significativas de población inmigrante (AE-INMG) no coincidentes con Barrios identificados en el Catálogo de 2006, incluyendo también las ciudades que no contaban con Barrios de este tipo en el año 2006.

Una vez identificadas las secciones censales que en 2011 superan los umbrales de referencia del Indicador de Inmigración (I-INMG), se procede a agrupar estas secciones en Áreas Estadísticas con concentraciones significativas de población inmigrante (AE-INMG).

La metodología detallada completa puede consultarse en:

https://apps.fomento.gob.es/BarriosVulnerables/static/adjunto/Sintesis_metodologica_general_catalogo_bbvv.pdf

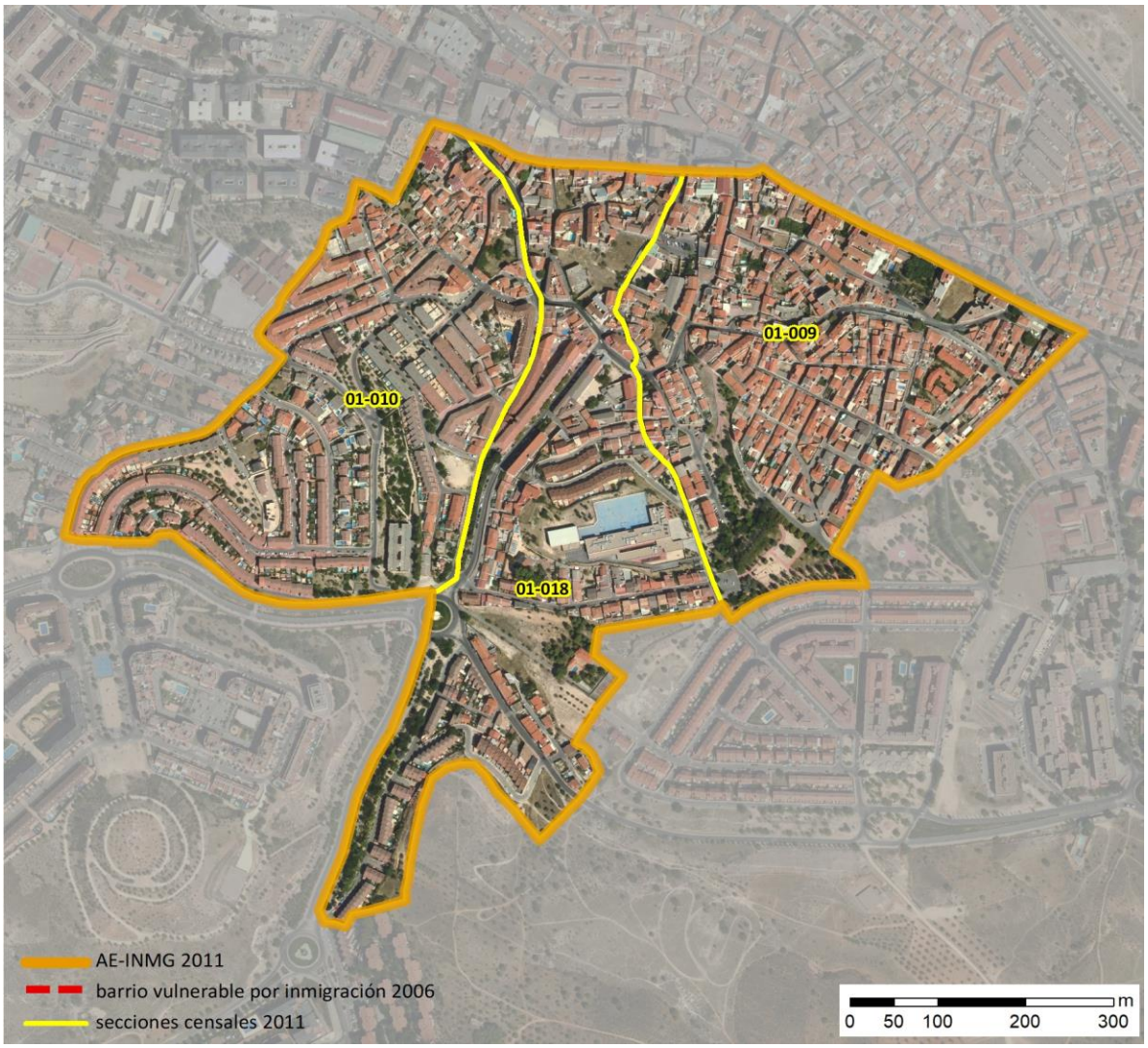

Localización en detalle del AE-INMG

Datos básicos del AE-INMG (1)

Población total	7.485
Población nacida en el extranjero total	2.200
Población nacida en el extranjero (excepto UE-15)	2.145
Densidad población (hab/Km²)	16.011,07
Superficie (ha)	46,75
Nº de secciones censales	3

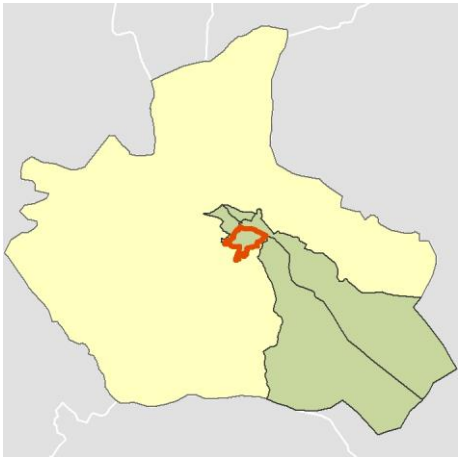

Localización del AE-INMG dentro del término municipal

	Valor del AE-INMG	Valor de referencia (2)
INDICADOR DE INMIGRACIÓN (I-INMG) (3)	**28,66 %**	20,00%

(1) Área Estadística con concentraciones significativas de población inmigrante (AE-INMG)

(2) Valor que se ha tomado como referencia para este estudio

(3) Indicador de Inmigración: (I-INMG): Porcentaje de población nacida en países no pertenecientes a la UE-14, respecto a la población total. Se calcula restando al número total de nacidos en el extranjero, los nacidos en los países de la UE-14: Alemania; Austria; Bélgica; Dinamarca; Finlandia; Francia; Reino Unido; Grecia; Irlanda; Italia; Luxemburgo; Países Bajos; Portugal; y Suecia.

Datos sociodemográficos (Censo 2011)	Sección censal 2801401009		AE-INMG 2801404	
	Valores absolutos	%	Valores absolutos	%
Población total	2.455		7.485	
Población nacida en el extranjero total	730	29,74	2.200	29,39
Población nacida en el extranjero (excepto UE-15)	695	28,31	2.145	28,66

	Sección	AE-INMG	Municipio	Comunidad Autónoma	España
INDICADOR DE INMIGRACIÓN (I-INMG)	28,31	28,66	23,97	14,60	9,99
INDICADORES BÁSICOS DE VULNERABILIDAD URBANA (IBVU) (4)					
IBVU Estudios (5)	22,02	13,64	5,77	7,69	10,92
IBVU Vivienda (6)	4,10	4,21	2,42	4,40	6,99
IBVU Paro (7)	35,69	33,91	22,98	23,12	29,64

(4) Además del Indicador de Inmigración (I-INMG) se ofrecen los valores de los 3 Indicadores Básicos de Vulnerabilidad Urbana (IBVU) para poder analizar la situación de cada sección censal y AE-INMG en relación con los valores de referencia de vulnerabilidad para estos 3 indicadores.

(5) IBVU Estudios: Porcentaje de población analfabeta y sin estudios de 16 años o más, sobre el total de población de 16 años o más. Valor de referencia de vulnerabilidad (2011): 16,38%.

(6) IBVU Vivienda: Porcentaje de viviendas familiares (principales, secundarias, vacías) en edificios en estado en estado ruinoso, malo o deficiente, sobre el total de viviendas familiares (principales, secundarias, vacías). Valor de referencia de vulnerabilidad (2011): 17,50 %.

(7) IBVU Paro: Porcentaje de la población de 16 años o más en situación de paro, respecto al total de población activa de 16 años o más. Valor de referencia de vulnerabilidad (2011): 42,33 %.

Definiciones

ÁREA ESTADÍSTICA CON CONCENTRACIONES SIGNIFICATIVAS DE POBLACIÓN INMIGRANTE (AE-INMG)

Agrupación de secciones censales colindantes y de cierta homogeneidad urbanística, de entre 3.500 y 15.000 habitantes en las que el valor de Indicador de Inmigración (I-INMG) del conjunto supera el valor establecido como referencia (20%).

INDICADOR DE INMIGRACIÓN (I-INMG)

Porcentaje de población nacida en países no pertenecientes a la UE-14, respecto a la población total. Se calcula restando al número total de nacidos en el extranjero, los nacidos en los países de la UE-14: Alemania; Austria; Bélgica; Dinamarca; Finlandia; Francia; Reino Unido; Grecia; Irlanda; Italia; Luxemburgo; Países Bajos; Portugal; y Suecia.

Síntesis Metodológica

El cuerpo de estudio del Catálogo de Barrios Vulnerables de 2011 sigue el criterio establecido en los Catálogos anteriores: centrándose en los municipios mayores de 50.000 habitantes y capitales de provincia. Los trabajos del Catálogo de 2011, siguen la misma metodología que los de 1991, 2001, y 2006, con la única particularidad de que sólo identifican las Áreas Estadísticas Vulnerables, sin realizar el análisis urbanístico detallado que permitía identificar a partir de ellas los Barrios Vulnerables. En el Catálogo de 2011 se han delimitado AE-INMG (Área Estadística con concentraciones significativas de población inmigrante) y AEV (Áreas Estadísticas Vulnerables según los 3 Indicadores Básicos de Vulnerabilidad Urbana: IBVU Estudios, IBVU Vivienda o IBVU Paro). Estas delimitaciones son independientes y pueden superponerse para su análisis en el Visor del Catálogo.

En el caso del Indicador de Inmigración (I-INMG), para el desarrollo del estudio de 2011 se ha partido del análisis de la evolución de los Barrios con concentraciones significativas de población inmigrante identificados previamente en el año 2006, viendo primero si seguían o no cumpliendo esta condición en el año 2011. Posteriormente, se han identificado las nuevas Áreas Estadísticas con concentraciones significativas de población inmigrante (AE-INMG) no coincidentes con Barrios identificados en el Catálogo de 2006, incluyendo también las ciudades que no contaban con Barrios de este tipo en el año 2006.

Una vez identificadas las secciones censales que en 2011 superan los umbrales de referencia del Indicador de Inmigración (I-INMG), se procede a agrupar estas secciones en Áreas Estadísticas con concentraciones significativas de población inmigrante (AE-INMG).

La metodología detallada completa puede consultarse en:

https://apps.fomento.gob.es/BarriosVulnerables/static/adjunto/Sintesis_metodologica_general_catalogo_bbvv.pdf

Datos sociodemográficos (Censo 2011)	Sección censal 2801401010		AE-INMG 2801404	
	Valores absolutos	%	Valores absolutos	%
Población total	3.335		7.485	
Población nacida en el extranjero total	1.160	34,78	2.200	29,39
Población nacida en el extranjero (excepto UE-15)	1.140	34,18	2.145	28,66

	Sección	AE-INMG	Municipio	Comunidad Autónoma	España
INDICADOR DE INMIGRACIÓN (I-INMG)	34,18	28,66	23,97	14,60	9,99
INDICADORES BÁSICOS DE VULNERABILIDAD URBANA (IBVU) (4)					
IBVU Estudios (5)	7,78	13,64	5,77	7,69	10,92
IBVU Vivienda (6)	4,67	4,21	2,42	4,40	6,99
IBVU Paro (7)	38,07	33,91	22,98	23,12	29,64

(4) Además del Indicador de Inmigración (I-INMG) se ofrecen los valores de los 3 Indicadores Básicos de Vulnerabilidad Urbana (IBVU) para poder analizar la situación de cada sección censal y AE-INMG en relación con los valores de referencia de vulnerabilidad para estos 3 indicadores.

(5) IBVU Estudios: Porcentaje de población analfabeta y sin estudios de 16 años o más, sobre el total de población de 16 años o más. Valor de referencia de vulnerabilidad (2011): 16,38%.

(6) IBVU Vivienda: Porcentaje de viviendas familiares (principales, secundarias, vacías) en edificios en estado en estado ruinoso, malo o deficiente, sobre el total de viviendas familiares (principales, secundarias, vacías). Valor de referencia de vulnerabilidad (2011): 17,50 %.

(7) IBVU Paro: Porcentaje de la población de 16 años o más en situación de paro, respecto al total de población activa de 16 años o más. Valor de referencia de vulnerabilidad (2011): 42,33 %.

Definiciones

ÁREA ESTADÍSTICA CON CONCENTRACIONES SIGNIFICATIVAS DE POBLACIÓN INMIGRANTE (AE-INMG)

Agrupación de secciones censales colindantes y de cierta homogeneidad urbanística, de entre 3.500 y 15.000 habitantes en las que el valor de Indicador de Inmigración (I-INMG) del conjunto supera el valor establecido como referencia (20%).

INDICADOR DE INMIGRACIÓN (I-INMG)

Porcentaje de población nacida en países no pertenecientes a la UE-14, respecto a la población total. Se calcula restando al número total de nacidos en el extranjero, los nacidos en los países de la UE-14: Alemania; Austria; Bélgica; Dinamarca; Finlandia; Francia; Reino Unido; Grecia; Irlanda; Italia; Luxemburgo; Países Bajos; Portugal; y Suecia.

Síntesis Metodológica

El cuerpo de estudio del Catálogo de Barrios Vulnerables de 2011 sigue el criterio establecido en los Catálogos anteriores: centrándose en los municipios mayores de 50.000 habitantes y capitales de provincia. Los trabajos del Catálogo de 2011, siguen la misma metodología que los de 1991, 2001, y 2006, con la única particularidad de que sólo identifican las Áreas Estadísticas Vulnerables, sin realizar el análisis urbanístico detallado que permitía identificar a partir de ellas los Barrios Vulnerables. En el Catálogo de 2011 se han delimitado AE-INMG (Área Estadística con concentraciones significativas de población inmigrante) y AEV (Áreas Estadísticas Vulnerables según los 3 Indicadores Básicos de Vulnerabilidad Urbana: IBVU Estudios, IBVU Vivienda o IBVU Paro). Estas delimitaciones son independientes y pueden superponerse para su análisis en el Visor del Catálogo.

En el caso del Indicador de Inmigración (I-INMG), para el desarrollo del estudio de 2011 se ha partido del análisis de la evolución de los Barrios con concentraciones significativas de población inmigrante identificados previamente en el año 2006, viendo primero si seguían o no cumpliendo esta condición en el año 2011. Posteriormente, se han identificado las nuevas Áreas Estadísticas con concentraciones significativas de población inmigrante (AE-INMG) no coincidentes con Barrios identificados en el Catálogo de 2006, incluyendo también las ciudades que no contaban con Barrios de este tipo en el año 2006.

Una vez identificadas las secciones censales que en 2011 superan los umbrales de referencia del Indicador de Inmigración (I-INMG), se procede a agrupar estas secciones en Áreas Estadísticas con concentraciones significativas de población inmigrante (AE-INMG).

La metodología detallada completa puede consultarse en:

https://apps.fomento.gob.es/BarriosVulnerables/static/adjunto/Sintesis_metodologica_general_catalogo_bbvv.pdf

Datos sociodemográficos (Censo 2011)	Sección censal 2801401018		AE-INMG 2801404	
	Valores absolutos	%	Valores absolutos	%
Población total	1.695		7.485	
Población nacida en el extranjero total	310	18,29	2.200	29,39
Población nacida en el extranjero (excepto UE-15)	310	18,29	2.145	28,66

	Sección	AE-INMG	Municipio	Comunidad Autónoma	España
INDICADOR DE INMIGRACIÓN (I-INMG)	18,29	28,66	23,97	14,60	9,99
INDICADORES BÁSICOS DE VULNERABILIDAD URBANA (IBVU) (4)					
IBVU Estudios (5)	11,31	13,64	5,77	7,69	10,92
IBVU Vivienda (6)	3,65	4,21	2,42	4,40	6,99
IBVU Paro (7)	21,67	33,91	22,98	23,12	29,64

(4) Además del Indicador de Inmigración (I-INMG) se ofrecen los valores de los 3 Indicadores Básicos de Vulnerabilidad Urbana (IBVU) para poder analizar la situación de cada sección censal y AE-INMG en relación con los valores de referencia de vulnerabilidad para estos 3 indicadores.

(5) IBVU Estudios: Porcentaje de población analfabeta y sin estudios de 16 años o más, sobre el total de población de 16 años o más. Valor de referencia de vulnerabilidad (2011): 16,38%.

(6) IBVU Vivienda: Porcentaje de viviendas familiares (principales, secundarias, vacías) en edificios en estado en estado ruinoso, malo o deficiente, sobre el total de viviendas familiares (principales, secundarias, vacías). Valor de referencia de vulnerabilidad (2011): 17,50 %.

(7) IBVU Paro: Porcentaje de la población de 16 años o más en situación de paro, respecto al total de población activa de 16 años o más. Valor de referencia de vulnerabilidad (2011): 42,33 %.

Definiciones

ÁREA ESTADÍSTICA CON CONCENTRACIONES SIGNIFICATIVAS DE POBLACIÓN INMIGRANTE (AE-INMG)

Agrupación de secciones censales colindantes y de cierta homogeneidad urbanística, de entre 3.500 y 15.000 habitantes en las que el valor de Indicador de Inmigración (I-INMG) del conjunto supera el valor establecido como referencia (20%).

INDICADOR DE INMIGRACIÓN (I-INMG)

Porcentaje de población nacida en países no pertenecientes a la UE-14, respecto a la población total. Se calcula restando al número total de nacidos en el extranjero, los nacidos en los países de la UE-14: Alemania; Austria; Bélgica; Dinamarca; Finlandia; Francia; Reino Unido; Grecia; Irlanda; Italia; Luxemburgo; Países Bajos; Portugal; y Suecia.

Síntesis Metodológica

El cuerpo de estudio del Catálogo de Barrios Vulnerables de 2011 sigue el criterio establecido en los Catálogos anteriores: centrándose en los municipios mayores de 50.000 habitantes y capitales de provincia. Los trabajos del Catálogo de 2011, siguen la misma metodología que los de 1991, 2001, y 2006, con la única particularidad de que sólo identifican las Áreas Estadísticas Vulnerables, sin realizar el análisis urbanístico detallado que permitía identificar a partir de ellas los Barrios Vulnerables. En el Catálogo de 2011 se han delimitado AE-INMG (Área Estadística con concentraciones significativas de población inmigrante) y AEV (Áreas Estadísticas Vulnerables según los 3 Indicadores Básicos de Vulnerabilidad Urbana: IBVU Estudios, IBVU Vivienda o IBVU Paro). Estas delimitaciones son independientes y pueden superponerse para su análisis en el Visor del Catálogo.

En el caso del Indicador de Inmigración (I-INMG), para el desarrollo del estudio de 2011 se ha partido del análisis de la evolución de los Barrios con concentraciones significativas de población inmigrante identificados previamente en el año 2006, viendo primero si seguían o no cumpliendo esta condición en el año 2011. Posteriormente, se han identificado las nuevas Áreas Estadísticas con concentraciones significativas de población inmigrante (AE-INMG) no coincidentes con Barrios identificados en el Catálogo de 2006, incluyendo también las ciudades que no contaban con Barrios de este tipo en el año 2006.

Una vez identificadas las secciones censales que en 2011 superan los umbrales de referencia del Indicador de Inmigración (I-INMG), se procede a agrupar estas secciones en Áreas Estadísticas con concentraciones significativas de población inmigrante (AE-INMG).

La metodología detallada completa puede consultarse en:

https://apps.fomento.gob.es/BarriosVulnerables/static/adjunto/Sintesis_metodologica_general_catalogo_bbvv.pdf

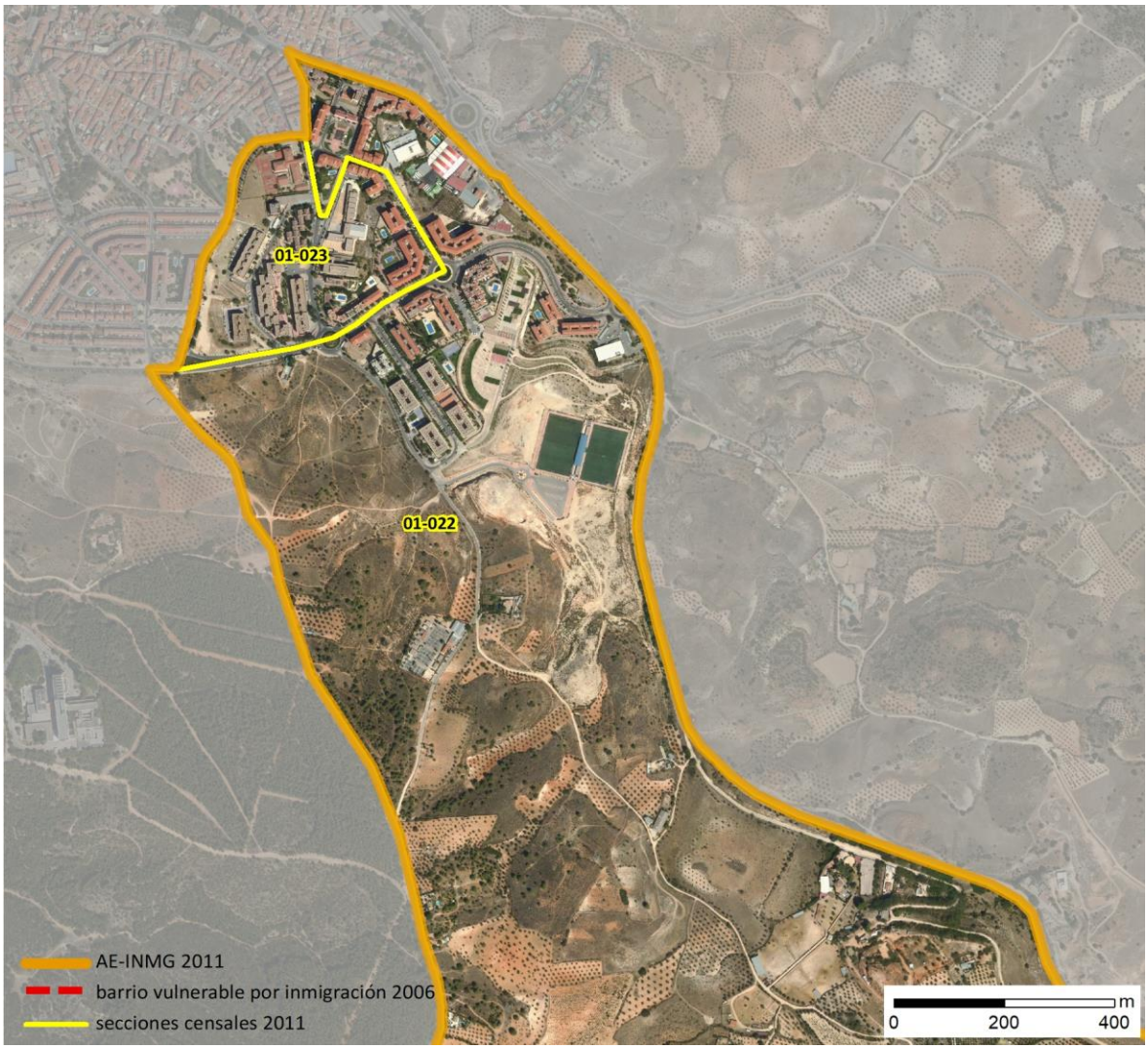

Localización en detalle del AE-INMG

Datos básicos del AE-INMG (1)

Población total	4.400
Población nacida en el extranjero total	945
Población nacida en el extranjero (excepto UE-15)	900
Densidad población (hab/Km²)	425,05
Superficie (ha)	1.035,16
Nº de secciones censales	2

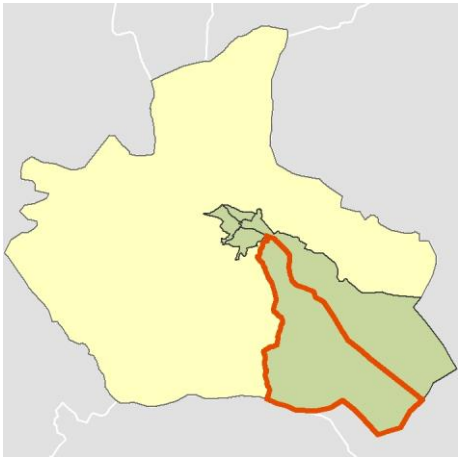

Localización del AE-INMG dentro del término municipal

	Valor del AE-INMG	Valor de referencia (2)
INDICADOR DE INMIGRACIÓN (I-INMG) (3)	**20,45 %**	20,00%

(1) Área Estadística con concentraciones significativas de población inmigrante (AE-INMG)

(2) Valor que se ha tomado como referencia para este estudio

(3) Indicador de Inmigración: (I-INMG): Porcentaje de población nacida en países no pertenecientes a la UE-14, respecto a la población total. Se calcula restando al número total de nacidos en el extranjero, los nacidos en los países de la UE-14: Alemania; Austria; Bélgica; Dinamarca; Finlandia; Francia; Reino Unido; Grecia; Irlanda; Italia; Luxemburgo; Países Bajos; Portugal; y Suecia.

Datos sociodemográficos (Censo 2011)	Sección censal 2801401022		AE-INMG 2801405	
	Valores absolutos	%	Valores absolutos	%
Población total	2.650		4.400	
Población nacida en el extranjero total	650	24,53	945	21,48
Población nacida en el extranjero (excepto UE-15)	635	23,96	900	20,45

	Sección	AE-INMG	Municipio	Comunidad Autónoma	España
INDICADOR DE INMIGRACIÓN (I-INMG)	23,96	20,45	23,97	14,60	9,99
INDICADORES BÁSICOS DE VULNERABILIDAD URBANA (IBVU) (4)					
IBVU Estudios (5)	6,34	9,55	5,77	7,69	10,92
IBVU Vivienda (6)	0,00	0,60	2,42	4,40	6,99
IBVU Paro (7)	15,69	24,05	22,98	23,12	29,64

(4) Además del Indicador de Inmigración (I-INMG) se ofrecen los valores de los 3 Indicadores Básicos de Vulnerabilidad Urbana (IBVU) para poder analizar la situación de cada sección censal y AE-INMG en relación con los valores de referencia de vulnerabilidad para estos 3 indicadores.

(5) IBVU Estudios: Porcentaje de población analfabeta y sin estudios de 16 años o más, sobre el total de población de 16 años o más. Valor de referencia de vulnerabilidad (2011): 16,38%.

(6) IBVU Vivienda: Porcentaje de viviendas familiares (principales, secundarias, vacías) en edificios en estado en estado ruinoso, malo o deficiente, sobre el total de viviendas familiares (principales, secundarias, vacías). Valor de referencia de vulnerabilidad (2011): 17,50 %.

(7) IBVU Paro: Porcentaje de la población de 16 años o más en situación de paro, respecto al total de población activa de 16 años o más. Valor de referencia de vulnerabilidad (2011): 42,33 %.

Definiciones

ÁREA ESTADÍSTICA CON CONCENTRACIONES SIGNIFICATIVAS DE POBLACIÓN INMIGRANTE (AE-INMG)

Agrupación de secciones censales colindantes y de cierta homogeneidad urbanística, de entre 3.500 y 15.000 habitantes en las que el valor de Indicador de Inmigración (I-INMG) del conjunto supera el valor establecido como referencia (20%).

INDICADOR DE INMIGRACIÓN (I-INMG)

Porcentaje de población nacida en países no pertenecientes a la UE-14, respecto a la población total. Se calcula restando al número total de nacidos en el extranjero, los nacidos en los países de la UE-14: Alemania; Austria; Bélgica; Dinamarca; Finlandia; Francia; Reino Unido; Grecia; Irlanda; Italia; Luxemburgo; Países Bajos; Portugal; y Suecia.

Síntesis Metodológica

El cuerpo de estudio del Catálogo de Barrios Vulnerables de 2011 sigue el criterio establecido en los Catálogos anteriores: centrándose en los municipios mayores de 50.000 habitantes y capitales de provincia. Los trabajos del Catálogo de 2011, siguen la misma metodología que los de 1991, 2001, y 2006, con la única particularidad de que sólo identifican las Áreas Estadísticas Vulnerables, sin realizar el análisis urbanístico detallado que permitía identificar a partir de ellas los Barrios Vulnerables. En el Catálogo de 2011 se han delimitado AE-INMG (Área Estadística con concentraciones significativas de población inmigrante) y AEV (Áreas Estadísticas Vulnerables según los 3 Indicadores Básicos de Vulnerabilidad Urbana: IBVU Estudios, IBVU Vivienda o IBVU Paro). Estas delimitaciones son independientes y pueden superponerse para su análisis en el Visor del Catálogo.

En el caso del Indicador de Inmigración (I-INMG), para el desarrollo del estudio de 2011 se ha partido del análisis de la evolución de los Barrios con concentraciones significativas de población inmigrante identificados previamente en el año 2006, viendo primero si seguían o no cumpliendo esta condición en el año 2011. Posteriormente, se han identificado las nuevas Áreas Estadísticas con concentraciones significativas de población inmigrante (AE-INMG) no coincidentes con Barrios identificados en el Catálogo de 2006, incluyendo también las ciudades que no contaban con Barrios de este tipo en el año 2006.

Una vez identificadas las secciones censales que en 2011 superan los umbrales de referencia del Indicador de Inmigración (I-INMG), se procede a agrupar estas secciones en Áreas Estadísticas con concentraciones significativas de población inmigrante (AE-INMG).

La metodología detallada completa puede consultarse en:

https://apps.fomento.gob.es/BarriosVulnerables/static/adjunto/Sintesis_metodologica_general_catalogo_bbvv.pdf

Datos sociodemográficos (Censo 2011)	Sección censal 2801401023		AE-INMG 2801405	
	Valores absolutos	%	Valores absolutos	%
Población total	1.750		4.400	
Población nacida en el extranjero total	295	16,86	945	21,48
Población nacida en el extranjero (excepto UE-15)	265	15,14	900	20,45

	Sección	AE-INMG	Municipio	Comunidad Autónoma	España
INDICADOR DE INMIGRACIÓN (I-INMG)	15,14	20,45	23,97	14,60	9,99
INDICADORES BÁSICOS DE VULNERABILIDAD URBANA (IBVU) (4)					
IBVU Estudios (5)	14,72	9,55	5,77	7,69	10,92
IBVU Vivienda (6)	1,63	0,60	2,42	4,40	6,99
IBVU Paro (7)	37,31	24,05	22,98	23,12	29,64

(4) Además del Indicador de Inmigración (I-INMG) se ofrecen los valores de los 3 Indicadores Básicos de Vulnerabilidad Urbana (IBVU) para poder analizar la situación de cada sección censal y AE-INMG en relación con los valores de referencia de vulnerabilidad para estos 3 indicadores.

(5) IBVU Estudios: Porcentaje de población analfabeta y sin estudios de 16 años o más, sobre el total de población de 16 años o más. Valor de referencia de vulnerabilidad (2011): 16,38%.

(6) IBVU Vivienda: Porcentaje de viviendas familiares (principales, secundarias, vacías) en edificios en estado en estado ruinoso, malo o deficiente, sobre el total de viviendas familiares (principales, secundarias, vacías). Valor de referencia de vulnerabilidad (2011): 17,50 %.

(7) IBVU Paro: Porcentaje de la población de 16 años o más en situación de paro, respecto al total de población activa de 16 años o más. Valor de referencia de vulnerabilidad (2011): 42,33 %.

Definiciones

ÁREA ESTADÍSTICA CON CONCENTRACIONES SIGNIFICATIVAS DE POBLACIÓN INMIGRANTE (AE-INMG)

Agrupación de secciones censales colindantes y de cierta homogeneidad urbanística, de entre 3.500 y 15.000 habitantes en las que el valor de Indicador de Inmigración (I-INMG) del conjunto supera el valor establecido como referencia (20%).

INDICADOR DE INMIGRACIÓN (I-INMG)

Porcentaje de población nacida en países no pertenecientes a la UE-14, respecto a la población total. Se calcula restando al número total de nacidos en el extranjero, los nacidos en los países de la UE-14: Alemania; Austria; Bélgica; Dinamarca; Finlandia; Francia; Reino Unido; Grecia; Irlanda; Italia; Luxemburgo; Países Bajos; Portugal; y Suecia.

Síntesis Metodológica

El cuerpo de estudio del Catálogo de Barrios Vulnerables de 2011 sigue el criterio establecido en los Catálogos anteriores: centrándose en los municipios mayores de 50.000 habitantes y capitales de provincia. Los trabajos del Catálogo de 2011, siguen la misma metodología que los de 1991, 2001, y 2006, con la única particularidad de que sólo identifican las Áreas Estadísticas Vulnerables, sin realizar el análisis urbanístico detallado que permitía identificar a partir de ellas los Barrios Vulnerables. En el Catálogo de 2011 se han delimitado AE-INMG (Área Estadística con concentraciones significativas de población inmigrante) y AEV (Áreas Estadísticas Vulnerables según los 3 Indicadores Básicos de Vulnerabilidad Urbana: IBVU Estudios, IBVU Vivienda o IBVU Paro). Estas delimitaciones son independientes y pueden superponerse para su análisis en el Visor del Catálogo.

En el caso del Indicador de Inmigración (I-INMG), para el desarrollo del estudio de 2011 se ha partido del análisis de la evolución de los Barrios con concentraciones significativas de población inmigrante identificados previamente en el año 2006, viendo primero si seguían o no cumpliendo esta condición en el año 2011. Posteriormente, se han identificado las nuevas Áreas Estadísticas con concentraciones significativas de población inmigrante (AE-INMG) no coincidentes con Barrios identificados en el Catálogo de 2006, incluyendo también las ciudades que no contaban con Barrios de este tipo en el año 2006.

Una vez identificadas las secciones censales que en 2011 superan los umbrales de referencia del Indicador de Inmigración (I-INMG), se procede a agrupar estas secciones en Áreas Estadísticas con concentraciones significativas de población inmigrante (AE-INMG).

La metodología detallada completa puede consultarse en:

https://apps.fomento.gob.es/BarriosVulnerables/static/adjunto/Sintesis_metodologica_general_catalogo_bbvv.pdf

Catálogo de Barrios Vulnerables 2011

Resumen y datos básicos de Barrios de Inmigración 2011

MINISTERIO DE TRANSPORTES, MOVILIDAD Y AGENDA URBANA

POLITÉCNICA — UNIVERSIDAD POLITÉCNICA DE MADRID

Comunidad Autónoma **Madrid, Comunidad de**

Municipio 28047 Collado Villalba **BBINM 2011**

	BBINM 2001		AE-INM Nuevas		TOTAL	
	Nº	POB.	Nº	POB.	Nº	POB.
Total Barrios Inmigración	2	8.445	2	15.765	**4**	**24.210**
Población total municipio						**60.964**
% Población en BBINM						**39,7%**
Formas de crecimiento (1)						
Casco histórico						
Ensanche						
Parcelación periférica						
Ciudad jardín						
Promoción pública 40-60						
Promoción 60-75						
Promoción pública 75-90						
Promoción privada 75-90						
Pueblo anexionado						
Media mixta	2	15.765			2	15.765
Periferia mixta						
Parcelación marginal						
Disperso						
Promociones 1991-2011						
No asignada*			2	8.445	2	8.445
Niveles de inmigración (2)						
B (VR - 4MN)	2	15.765	2	8.445	4	24.210
C (4MN - 8MN)						
D (>8MN)						

BBINM: Barrios con concentraciones significativas de población inmigrante. AE-INM: Áreas Estadísticas con concentraciones significativas de población inmigrante. Nº: número de barrios y áreas estadísticas detectados. POB.: Población residente en barrios o áreas estadísticas.

(1) Morfotipología predominante en los tejidos de los barrios delimitados.

* Para las AE-INM nuevas en 2011 sólo se asignó forma de crecimiento en las ciudades mayores de 300 mil habitantes

(2) Niveles de inmigración. VR: valor de referencia: 20% de población no UE-15. MN: Media nacional en cada año (8,77% en 2006 y 10,34% en 2011 para las ciudades mayores de 50 mil habitantes y capitales de provincia).



GOBIERNO DE ESPAÑA · MINISTERIO DE FOMENTO

UNIVERSIDAD POLITÉCNICA DE MADRID

MAPA DE ÁREAS ESTADÍSTICAS CON CONCENTRACIONES SIGNIFICATIVAS DE POBLACIÓN INMIGRANTE 2011

28047	Collado Villalba

Población total del municipio	60.963
Población en AE-INMG 2011	24.210

Código-Nombre de AE-INMG 2011

2804701	2804701
2804702	2804702
28047001	Gorronal
28047002	Pradillo Herrero

Catálogo de Barrios Vulnerables 2011. Barrios de inmigración

Listado de Barrios y Áreas Estadísticas con concentraciones significativas de población inmigrante e indicadores básicos*

MINISTERIO DE TRANSPORTES, MOVILIDAD Y AGENDA URBANA

POLITÉCNICA

UNIVERSIDAD POLITÉCNICA DE MADRID

Madrid, Comunidad de

28047 Collado Villalba

			POBLACIÓN Y VIVIENDAS			INDICADOR	
CODBINM	*DENBINM*	*FORMA DE CRECIMIENTO*	*POBL*	*VIV TOT*	*VIV PPAL*	*IINM*	*NIVEL*
28047001	Gorronal	Media mixta	8.225	3.595	3.090	30,70	**B**
28047002	Pradillo Herrero	Media mixta	7.540	3.085	2.735	30,64	**B**
2804701	2804701		3.535	1.730	1.385	21,64	**B**
2804702	2804702		4.910	2.210	1.865	20,06	**B**
TOTAL	**4 Barrios y AE de Inmigración**		**24.210**	**10.620**	**9.075**		

* El Catálogo de 2011 se compone de barrios urbanísticos de 2006 (BBINM) en los que continuaba existiendo un área estadística que superaba el valor de referencia del indicador de 2011, y nuevas áreas estadísticas (AE-INM) sin relación con los barrios delimitados en 2006.

CODBINM: Código de Barrio con concentraciones significativas de población inmigrante (BINM): 8 dígitos: 5 código municipio + 3 código de barrio**.** Código de Área Estadística con concentraciones significativas de población inmigrante (AE-INM): 7 dígitos: 5 código de municipio + 2 código de área.

DENBV: Denominación de BINM 2006 que continúa siendo vulnerable en 2011. Las AE-INM nuevas no tienen denominación, sólo código.

FORMA DE CRECIMIENTO: Morfotipología del tejido predominante en el barrio. Para las AE-INM nuevas en 2011 sólo se asignó forma de crecimiento en las ciudades mayores de 300 mil habitantes.

POBL: Población total según Censo 2011. Sombreados en amarillo los valores <3.500 hab. y en rojo los >15.000 hab.

VIV TOT: Viviendas totales según Censo 2011.

VIV PPAL: Viviendas principales según Censo 2011.

IINM: Indicador de Inmigración. Porcentaje de población extranjera procedente de países no pertenecientes a la UE-15 respecto a la población total. MN: Media nacional: 10,34% en 2011 para las ciudades mayores de 50 mil habitantes y capitales de provincia. VR: Valor de referencia: 20%.

NIVEL: Niveles de inmigración. B (VR - 4MN). C (4MN - 8MN). D (>8MN)**.**

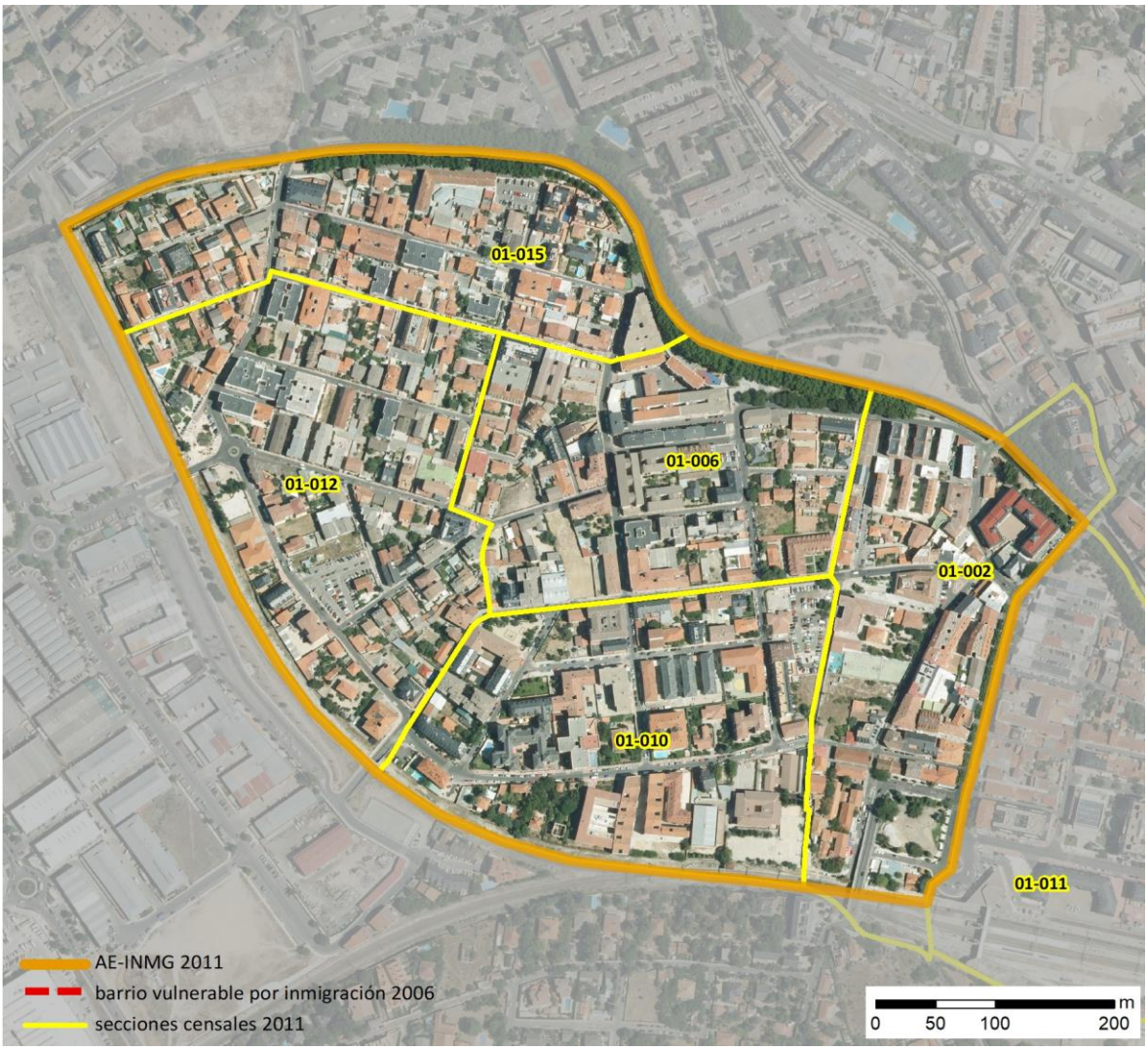

Localización en detalle del AE-INMG

Datos básicos del AE-INMG (1)

Población total	8.225
Población nacida en el extranjero total	2.615
Población nacida en el extranjero (excepto UE-15)	2.525
Densidad población (hab/Km²)	17.894,14
Superficie (ha)	45,96
Nº de secciones censales	6

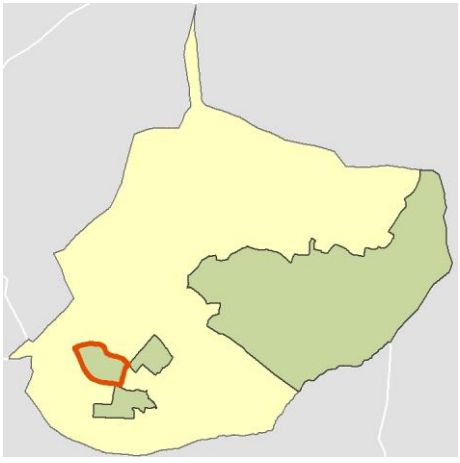

Localización del AE-INMG dentro del término municipal

	Valor del AE-INMG	Valor de referencia (2)
INDICADOR DE INMIGRACIÓN (I-INMG) (3)	**30,70 %**	20,00%

(1) Área Estadística con concentraciones significativas de población inmigrante (AE-INMG)

(2) Valor que se ha tomado como referencia para este estudio

(3) Indicador de Inmigración: (I-INMG): Porcentaje de población nacida en países no pertenecientes a la UE-14, respecto a la población total. Se calcula restando al número total de nacidos en el extranjero, los nacidos en los países de la UE-14: Alemania; Austria; Bélgica; Dinamarca; Finlandia; Francia; Reino Unido; Grecia; Irlanda; Italia; Luxemburgo; Países Bajos; Portugal; y Suecia.

Datos sociodemográficos (Censo 2011)	Sección censal 2804701002		AE-INMG 28047001	
	Valores absolutos	%	Valores absolutos	%
Población total	885		8.225	
Población nacida en el extranjero total	395	44,63	2.615	31,79
Población nacida en el extranjero (excepto UE-15)	395	44,63	2.525	30,70

	Sección	AE-INMG	Municipio	Comunidad Autónoma	España
INDICADOR DE INMIGRACIÓN (I-INMG)	44,63	30,70	20,59	14,60	9,99
INDICADORES BÁSICOS DE VULNERABILIDAD URBANA (IBVU) (4)					
IBVU Estudios (5)	4,51	12,93	6,41	7,69	10,92
IBVU Vivienda (6)	19,74	5,84	5,84	4,40	6,99
IBVU Paro (7)	26,97	25,55	26,20	23,12	29,64

(4) Además del Indicador de Inmigración (I-INMG) se ofrecen los valores de los 3 Indicadores Básicos de Vulnerabilidad Urbana (IBVU) para poder analizar la situación de cada sección censal y AE-INMG en relación con los valores de referencia de vulnerabilidad para estos 3 indicadores.

(5) IBVU Estudios: Porcentaje de población analfabeta y sin estudios de 16 años o más, sobre el total de población de 16 años o más. Valor de referencia de vulnerabilidad (2011): 16,38%.

(6) IBVU Vivienda: Porcentaje de viviendas familiares (principales, secundarias, vacías) en edificios en estado en estado ruinoso, malo o deficiente, sobre el total de viviendas familiares (principales, secundarias, vacías). Valor de referencia de vulnerabilidad (2011): 17,50 %.

(7) IBVU Paro: Porcentaje de la población de 16 años o más en situación de paro, respecto al total de población activa de 16 años o más. Valor de referencia de vulnerabilidad (2011): 42,33 %.

Definiciones

ÁREA ESTADÍSTICA CON CONCENTRACIONES SIGNIFICATIVAS DE POBLACIÓN INMIGRANTE (AE-INMG)

Agrupación de secciones censales colindantes y de cierta homogeneidad urbanística, de entre 3.500 y 15.000 habitantes en las que el valor de Indicador de Inmigración (I-INMG) del conjunto supera el valor establecido como referencia (20%).

INDICADOR DE INMIGRACIÓN (I-INMG)

Porcentaje de población nacida en países no pertenecientes a la UE-14, respecto a la población total. Se calcula restando al número total de nacidos en el extranjero, los nacidos en los países de la UE-14: Alemania; Austria; Bélgica; Dinamarca; Finlandia; Francia; Reino Unido; Grecia; Irlanda; Italia; Luxemburgo; Países Bajos; Portugal; y Suecia.

Síntesis Metodológica

El cuerpo de estudio del Catálogo de Barrios Vulnerables de 2011 sigue el criterio establecido en los Catálogos anteriores: centrándose en los municipios mayores de 50.000 habitantes y capitales de provincia. Los trabajos del Catálogo de 2011, siguen la misma metodología que los de 1991, 2001, y 2006, con la única particularidad de que sólo identifican las Áreas Estadísticas Vulnerables, sin realizar el análisis urbanístico detallado que permitía identificar a partir de ellas los Barrios Vulnerables. En el Catálogo de 2011 se han delimitado AE-INMG (Área Estadística con concentraciones significativas de población inmigrante) y AEV (Áreas Estadísticas Vulnerables según los 3 Indicadores Básicos de Vulnerabilidad Urbana: IBVU Estudios, IBVU Vivienda o IBVU Paro). Estas delimitaciones son independientes y pueden superponerse para su análisis en el Visor del Catálogo.

En el caso del Indicador de Inmigración (I-INMG), para el desarrollo del estudio de 2011 se ha partido del análisis de la evolución de los Barrios con concentraciones significativas de población inmigrante identificados previamente en el año 2006, viendo primero si seguían o no cumpliendo esta condición en el año 2011. Posteriormente, se han identificado las nuevas Áreas Estadísticas con concentraciones significativas de población inmigrante (AE-INMG) no coincidentes con Barrios identificados en el Catálogo de 2006, incluyendo también las ciudades que no contaban con Barrios de este tipo en el año 2006.

Una vez identificadas las secciones censales que en 2011 superan los umbrales de referencia del Indicador de Inmigración (I-INMG), se procede a agrupar estas secciones en Áreas Estadísticas con concentraciones significativas de población inmigrante (AE-INMG).

La metodología detallada completa puede consultarse en:

https://apps.fomento.gob.es/BarriosVulnerables/static/adjunto/Sintesis_metodologica_general_catalogo_bbvv.pdf

Datos sociodemográficos (Censo 2011)	Sección censal 2804701006		AE-INMG 28047001	
	Valores absolutos	%	Valores absolutos	%
Población total	1.475		8.225	
Población nacida en el extranjero total	485	32,88	2.615	31,79
Población nacida en el extranjero (excepto UE-15)	470	31,86	2.525	30,70

	Sección	AE-INMG	Municipio	Comunidad Autónoma	España
INDICADOR DE INMIGRACIÓN (I-INMG)	31,86	30,70	20,59	14,60	9,99
INDICADORES BÁSICOS DE VULNERABILIDAD URBANA (IBVU) (4)					
IBVU Estudios (5)	16,92	12,93	6,41	7,69	10,92
IBVU Vivienda (6)	0,00	5,84	5,84	4,40	6,99
IBVU Paro (7)	25,68	25,55	26,20	23,12	29,64

(4) Además del Indicador de Inmigración (I-INMG) se ofrecen los valores de los 3 Indicadores Básicos de Vulnerabilidad Urbana (IBVU) para poder analizar la situación de cada sección censal y AE-INMG en relación con los valores de referencia de vulnerabilidad para estos 3 indicadores.

(5) IBVU Estudios: Porcentaje de población analfabeta y sin estudios de 16 años o más, sobre el total de población de 16 años o más. Valor de referencia de vulnerabilidad (2011): 16,38%.

(6) IBVU Vivienda: Porcentaje de viviendas familiares (principales, secundarias, vacías) en edificios en estado en estado ruinoso, malo o deficiente, sobre el total de viviendas familiares (principales, secundarias, vacías). Valor de referencia de vulnerabilidad (2011): 17,50 %.

(7) IBVU Paro: Porcentaje de la población de 16 años o más en situación de paro, respecto al total de población activa de 16 años o más. Valor de referencia de vulnerabilidad (2011): 42,33 %.

Definiciones

ÁREA ESTADÍSTICA CON CONCENTRACIONES SIGNIFICATIVAS DE POBLACIÓN INMIGRANTE (AE-INMG)

Agrupación de secciones censales colindantes y de cierta homogeneidad urbanística, de entre 3.500 y 15.000 habitantes en las que el valor de Indicador de Inmigración (I-INMG) del conjunto supera el valor establecido como referencia (20%).

INDICADOR DE INMIGRACIÓN (I-INMG)

Porcentaje de población nacida en países no pertenecientes a la UE-14, respecto a la población total. Se calcula restando al número total de nacidos en el extranjero, los nacidos en los países de la UE-14: Alemania; Austria; Bélgica; Dinamarca; Finlandia; Francia; Reino Unido; Grecia; Irlanda; Italia; Luxemburgo; Países Bajos; Portugal; y Suecia.

Síntesis Metodológica

El cuerpo de estudio del Catálogo de Barrios Vulnerables de 2011 sigue el criterio establecido en los Catálogos anteriores: centrándose en los municipios mayores de 50.000 habitantes y capitales de provincia. Los trabajos del Catálogo de 2011, siguen la misma metodología que los de 1991, 2001, y 2006, con la única particularidad de que sólo identifican las Áreas Estadísticas Vulnerables, sin realizar el análisis urbanístico detallado que permitía identificar a partir de ellas los Barrios Vulnerables. En el Catálogo de 2011 se han delimitado AE-INMG (Área Estadística con concentraciones significativas de población inmigrante) y AEV (Áreas Estadísticas Vulnerables según los 3 Indicadores Básicos de Vulnerabilidad Urbana: IBVU Estudios, IBVU Vivienda o IBVU Paro). Estas delimitaciones son independientes y pueden superponerse para su análisis en el Visor del Catálogo.

En el caso del Indicador de Inmigración (I-INMG), para el desarrollo del estudio de 2011 se ha partido del análisis de la evolución de los Barrios con concentraciones significativas de población inmigrante identificados previamente en el año 2006, viendo primero si seguían o no cumpliendo esta condición en el año 2011. Posteriormente, se han identificado las nuevas Áreas Estadísticas con concentraciones significativas de población inmigrante (AE-INMG) no coincidentes con Barrios identificados en el Catálogo de 2006, incluyendo también las ciudades que no contaban con Barrios de este tipo en el año 2006.

Una vez identificadas las secciones censales que en 2011 superan los umbrales de referencia del Indicador de Inmigración (I-INMG), se procede a agrupar estas secciones en Áreas Estadísticas con concentraciones significativas de población inmigrante (AE-INMG).

La metodología detallada completa puede consultarse en:

https://apps.fomento.gob.es/BarriosVulnerables/static/adjunto/Sintesis_metodologica_general_catalogo_bbvv.pdf

Datos sociodemográficos (Censo 2011)	Sección censal 2804701010		AE-INMG 28047001	
	Valores absolutos	%	Valores absolutos	%
Población total	1.170		8.225	
Población nacida en el extranjero total	330	28,21	2.615	31,79
Población nacida en el extranjero (excepto UE-15)	330	28,21	2.525	30,70

	Sección	AE-INMG	Municipio	Comunidad Autónoma	España
INDICADOR DE INMIGRACIÓN (I-INMG)	28,21	30,70	20,59	14,60	9,99
INDICADORES BÁSICOS DE VULNERABILIDAD URBANA (IBVU) (4)					
IBVU Estudios (5)	9,05	12,93	6,41	7,69	10,92
IBVU Vivienda (6)	6,78	5,84	5,84	4,40	6,99
IBVU Paro (7)	17,48	25,55	26,20	23,12	29,64

(4) Además del Indicador de Inmigración (I-INMG) se ofrecen los valores de los 3 Indicadores Básicos de Vulnerabilidad Urbana (IBVU) para poder analizar la situación de cada sección censal y AE-INMG en relación con los valores de referencia de vulnerabilidad para estos 3 indicadores.

(5) IBVU Estudios: Porcentaje de población analfabeta y sin estudios de 16 años o más, sobre el total de población de 16 años o más. Valor de referencia de vulnerabilidad (2011): 16,38%.

(6) IBVU Vivienda: Porcentaje de viviendas familiares (principales, secundarias, vacías) en edificios en estado en estado ruinoso, malo o deficiente, sobre el total de viviendas familiares (principales, secundarias, vacías). Valor de referencia de vulnerabilidad (2011): 17,50 %.

(7) IBVU Paro: Porcentaje de la población de 16 años o más en situación de paro, respecto al total de población activa de 16 años o más. Valor de referencia de vulnerabilidad (2011): 42,33 %.

Definiciones

ÁREA ESTADÍSTICA CON CONCENTRACIONES SIGNIFICATIVAS DE POBLACIÓN INMIGRANTE (AE-INMG)

Agrupación de secciones censales colindantes y de cierta homogeneidad urbanística, de entre 3.500 y 15.000 habitantes en las que el valor de Indicador de Inmigración (I-INMG) del conjunto supera el valor establecido como referencia (20%).

INDICADOR DE INMIGRACIÓN (I-INMG)

Porcentaje de población nacida en países no pertenecientes a la UE-14, respecto a la población total. Se calcula restando al número total de nacidos en el extranjero, los nacidos en los países de la UE-14: Alemania; Austria; Bélgica; Dinamarca; Finlandia; Francia; Reino Unido; Grecia; Irlanda; Italia; Luxemburgo; Países Bajos; Portugal; y Suecia.

Síntesis Metodológica

El cuerpo de estudio del Catálogo de Barrios Vulnerables de 2011 sigue el criterio establecido en los Catálogos anteriores: centrándose en los municipios mayores de 50.000 habitantes y capitales de provincia. Los trabajos del Catálogo de 2011, siguen la misma metodología que los de 1991, 2001, y 2006, con la única particularidad de que sólo identifican las Áreas Estadísticas Vulnerables, sin realizar el análisis urbanístico detallado que permitía identificar a partir de ellas los Barrios Vulnerables. En el Catálogo de 2011 se han delimitado AE-INMG (Área Estadística con concentraciones significativas de población inmigrante) y AEV (Áreas Estadísticas Vulnerables según los 3 Indicadores Básicos de Vulnerabilidad Urbana: IBVU Estudios, IBVU Vivienda o IBVU Paro). Estas delimitaciones son independientes y pueden superponerse para su análisis en el Visor del Catálogo.

En el caso del Indicador de Inmigración (I-INMG), para el desarrollo del estudio de 2011 se ha partido del análisis de la evolución de los Barrios con concentraciones significativas de población inmigrante identificados previamente en el año 2006, viendo primero si seguían o no cumpliendo esta condición en el año 2011. Posteriormente, se han identificado las nuevas Áreas Estadísticas con concentraciones significativas de población inmigrante (AE-INMG) no coincidentes con Barrios identificados en el Catálogo de 2006, incluyendo también las ciudades que no contaban con Barrios de este tipo en el año 2006.

Una vez identificadas las secciones censales que en 2011 superan los umbrales de referencia del Indicador de Inmigración (I-INMG), se procede a agrupar estas secciones en Áreas Estadísticas con concentraciones significativas de población inmigrante (AE-INMG).

La metodología detallada completa puede consultarse en:

https://apps.fomento.gob.es/BarriosVulnerables/static/adjunto/Sintesis_metodologica_general_catalogo_bbvv.pdf

Datos sociodemográficos (Censo 2011)	Sección censal 2804701011		AE-INMG 28047001	
	Valores absolutos	%	Valores absolutos	%
Población total	1.255		8.225	
Población nacida en el extranjero total	140	11,16	2.615	31,79
Población nacida en el extranjero (excepto UE-15)	100	7,97	2.525	30,70

	Sección	AE-INMG	Municipio	Comunidad Autónoma	España
INDICADOR DE INMIGRACIÓN (I-INMG)	7,97	30,70	20,59	14,60	9,99
INDICADORES BÁSICOS DE VULNERABILIDAD URBANA (IBVU) (4)					
IBVU Estudios (5)	9,71	12,93	6,41	7,69	10,92
IBVU Vivienda (6)	8,13	5,84	5,84	4,40	6,99
IBVU Paro (7)	24,22	25,55	26,20	23,12	29,64

(4) Además del Indicador de Inmigración (I-INMG) se ofrecen los valores de los 3 Indicadores Básicos de Vulnerabilidad Urbana (IBVU) para poder analizar la situación de cada sección censal y AE-INMG en relación con los valores de referencia de vulnerabilidad para estos 3 indicadores.

(5) IBVU Estudios: Porcentaje de población analfabeta y sin estudios de 16 años o más, sobre el total de población de 16 años o más. Valor de referencia de vulnerabilidad (2011): 16,38%.

(6) IBVU Vivienda: Porcentaje de viviendas familiares (principales, secundarias, vacías) en edificios en estado en estado ruinoso, malo o deficiente, sobre el total de viviendas familiares (principales, secundarias, vacías). Valor de referencia de vulnerabilidad (2011): 17,50 %.

(7) IBVU Paro: Porcentaje de la población de 16 años o más en situación de paro, respecto al total de población activa de 16 años o más. Valor de referencia de vulnerabilidad (2011): 42,33 %.

Definiciones

ÁREA ESTADÍSTICA CON CONCENTRACIONES SIGNIFICATIVAS DE POBLACIÓN INMIGRANTE (AE-INMG)

Agrupación de secciones censales colindantes y de cierta homogeneidad urbanística, de entre 3.500 y 15.000 habitantes en las que el valor de Indicador de Inmigración (I-INMG) del conjunto supera el valor establecido como referencia (20%).

INDICADOR DE INMIGRACIÓN (I-INMG)

Porcentaje de población nacida en países no pertenecientes a la UE-14, respecto a la población total. Se calcula restando al número total de nacidos en el extranjero, los nacidos en los países de la UE-14: Alemania; Austria; Bélgica; Dinamarca; Finlandia; Francia; Reino Unido; Grecia; Irlanda; Italia; Luxemburgo; Países Bajos; Portugal; y Suecia.

Síntesis Metodológica

El cuerpo de estudio del Catálogo de Barrios Vulnerables de 2011 sigue el criterio establecido en los Catálogos anteriores: centrándose en los municipios mayores de 50.000 habitantes y capitales de provincia. Los trabajos del Catálogo de 2011, siguen la misma metodología que los de 1991, 2001, y 2006, con la única particularidad de que sólo identifican las Áreas Estadísticas Vulnerables, sin realizar el análisis urbanístico detallado que permitía identificar a partir de ellas los Barrios Vulnerables. En el Catálogo de 2011 se han delimitado AE-INMG (Área Estadística con concentraciones significativas de población inmigrante) y AEV (Áreas Estadísticas Vulnerables según los 3 Indicadores Básicos de Vulnerabilidad Urbana: IBVU Estudios, IBVU Vivienda o IBVU Paro). Estas delimitaciones son independientes y pueden superponerse para su análisis en el Visor del Catálogo.

En el caso del Indicador de Inmigración (I-INMG), para el desarrollo del estudio de 2011 se ha partido del análisis de la evolución de los Barrios con concentraciones significativas de población inmigrante identificados previamente en el año 2006, viendo primero si seguían o no cumpliendo esta condición en el año 2011. Posteriormente, se han identificado las nuevas Áreas Estadísticas con concentraciones significativas de población inmigrante (AE-INMG) no coincidentes con Barrios identificados en el Catálogo de 2006, incluyendo también las ciudades que no contaban con Barrios de este tipo en el año 2006.

Una vez identificadas las secciones censales que en 2011 superan los umbrales de referencia del Indicador de Inmigración (I-INMG), se procede a agrupar estas secciones en Áreas Estadísticas con concentraciones significativas de población inmigrante (AE-INMG).

La metodología detallada completa puede consultarse en:

https://apps.fomento.gob.es/BarriosVulnerables/static/adjunto/Sintesis_metodologica_general_catalogo_bbvv.pdf

Datos sociodemográficos (Censo 2011)	Sección censal 2804701012		AE-INMG 28047001	
	Valores absolutos	%	Valores absolutos	%
Población total	2.055		8.225	
Población nacida en el extranjero total	775	37,71	2.615	31,79
Población nacida en el extranjero (excepto UE-15)	740	36,01	2.525	30,70

	Sección	AE-INMG	Municipio	Comunidad Autónoma	España
INDICADOR DE INMIGRACIÓN (I-INMG)	36,01	30,70	20,59	14,60	9,99
INDICADORES BÁSICOS DE VULNERABILIDAD URBANA (IBVU) (4)					
IBVU Estudios (5)	19,50	12,93	6,41	7,69	10,92
IBVU Vivienda (6)	5,52	5,84	5,84	4,40	6,99
IBVU Paro (7)	28,96	25,55	26,20	23,12	29,64

(4) Además del Indicador de Inmigración (I-INMG) se ofrecen los valores de los 3 Indicadores Básicos de Vulnerabilidad Urbana (IBVU) para poder analizar la situación de cada sección censal y AE-INMG en relación con los valores de referencia de vulnerabilidad para estos 3 indicadores.

(5) IBVU Estudios: Porcentaje de población analfabeta y sin estudios de 16 años o más, sobre el total de población de 16 años o más. Valor de referencia de vulnerabilidad (2011): 16,38%.

(6) IBVU Vivienda: Porcentaje de viviendas familiares (principales, secundarias, vacías) en edificios en estado en estado ruinoso, malo o deficiente, sobre el total de viviendas familiares (principales, secundarias, vacías). Valor de referencia de vulnerabilidad (2011): 17,50 %.

(7) IBVU Paro: Porcentaje de la población de 16 años o más en situación de paro, respecto al total de población activa de 16 años o más. Valor de referencia de vulnerabilidad (2011): 42,33 %.

Definiciones

ÁREA ESTADÍSTICA CON CONCENTRACIONES SIGNIFICATIVAS DE POBLACIÓN INMIGRANTE (AE-INMG)

Agrupación de secciones censales colindantes y de cierta homogeneidad urbanística, de entre 3.500 y 15.000 habitantes en las que el valor de Indicador de Inmigración (I-INMG) del conjunto supera el valor establecido como referencia (20%).

INDICADOR DE INMIGRACIÓN (I-INMG)

Porcentaje de población nacida en países no pertenecientes a la UE-14, respecto a la población total. Se calcula restando al número total de nacidos en el extranjero, los nacidos en los países de la UE-14: Alemania; Austria; Bélgica; Dinamarca; Finlandia; Francia; Reino Unido; Grecia; Irlanda; Italia; Luxemburgo; Países Bajos; Portugal; y Suecia.

Síntesis Metodológica

El cuerpo de estudio del Catálogo de Barrios Vulnerables de 2011 sigue el criterio establecido en los Catálogos anteriores: centrándose en los municipios mayores de 50.000 habitantes y capitales de provincia. Los trabajos del Catálogo de 2011, siguen la misma metodología que los de 1991, 2001, y 2006, con la única particularidad de que sólo identifican las Áreas Estadísticas Vulnerables, sin realizar el análisis urbanístico detallado que permitía identificar a partir de ellas los Barrios Vulnerables. En el Catálogo de 2011 se han delimitado AE-INMG (Área Estadística con concentraciones significativas de población inmigrante) y AEV (Áreas Estadísticas Vulnerables según los 3 Indicadores Básicos de Vulnerabilidad Urbana: IBVU Estudios, IBVU Vivienda o IBVU Paro). Estas delimitaciones son independientes y pueden superponerse para su análisis en el Visor del Catálogo.

En el caso del Indicador de Inmigración (I-INMG), para el desarrollo del estudio de 2011 se ha partido del análisis de la evolución de los Barrios con concentraciones significativas de población inmigrante identificados previamente en el año 2006, viendo primero si seguían o no cumpliendo esta condición en el año 2011. Posteriormente, se han identificado las nuevas Áreas Estadísticas con concentraciones significativas de población inmigrante (AE-INMG) no coincidentes con Barrios identificados en el Catálogo de 2006, incluyendo también las ciudades que no contaban con Barrios de este tipo en el año 2006.

Una vez identificadas las secciones censales que en 2011 superan los umbrales de referencia del Indicador de Inmigración (I-INMG), se procede a agrupar estas secciones en Áreas Estadísticas con concentraciones significativas de población inmigrante (AE-INMG).

La metodología detallada completa puede consultarse en:

https://apps.fomento.gob.es/BarriosVulnerables/static/adjunto/Sintesis_metodologica_general_catalogo_bbvv.pdf

Datos sociodemográficos (Censo 2011)	Sección censal 2804701015		AE-INMG 28047001	
	Valores absolutos	%	Valores absolutos	%
Población total	1.385		8.225	
Población nacida en el extranjero total	490	35,38	2.615	31,79
Población nacida en el extranjero (excepto UE-15)	490	35,38	2.525	30,70

	Sección	AE-INMG	Municipio	Comunidad Autónoma	España
INDICADOR DE INMIGRACIÓN (I-INMG)	35,38	30,70	20,59	14,60	9,99
INDICADORES BÁSICOS DE VULNERABILIDAD URBANA (IBVU) (4)					
IBVU Estudios (5)	9,05	12,93	6,41	7,69	10,92
IBVU Vivienda (6)	0,00	5,84	5,84	4,40	6,99
IBVU Paro (7)	27,33	25,55	26,20	23,12	29,64

(4) Además del Indicador de Inmigración (I-INMG) se ofrecen los valores de los 3 Indicadores Básicos de Vulnerabilidad Urbana (IBVU) para poder analizar la situación de cada sección censal y AE-INMG en relación con los valores de referencia de vulnerabilidad para estos 3 indicadores.

(5) IBVU Estudios: Porcentaje de población analfabeta y sin estudios de 16 años o más, sobre el total de población de 16 años o más. Valor de referencia de vulnerabilidad (2011): 16,38%.

(6) IBVU Vivienda: Porcentaje de viviendas familiares (principales, secundarias, vacías) en edificios en estado en estado ruinoso, malo o deficiente, sobre el total de viviendas familiares (principales, secundarias, vacías). Valor de referencia de vulnerabilidad (2011): 17,50 %.

(7) IBVU Paro: Porcentaje de la población de 16 años o más en situación de paro, respecto al total de población activa de 16 años o más. Valor de referencia de vulnerabilidad (2011): 42,33 %.

Definiciones

ÁREA ESTADÍSTICA CON CONCENTRACIONES SIGNIFICATIVAS DE POBLACIÓN INMIGRANTE (AE-INMG)

Agrupación de secciones censales colindantes y de cierta homogeneidad urbanística, de entre 3.500 y 15.000 habitantes en las que el valor de Indicador de Inmigración (I-INMG) del conjunto supera el valor establecido como referencia (20%).

INDICADOR DE INMIGRACIÓN (I-INMG)

Porcentaje de población nacida en países no pertenecientes a la UE-14, respecto a la población total. Se calcula restando al número total de nacidos en el extranjero, los nacidos en los países de la UE-14: Alemania; Austria; Bélgica; Dinamarca; Finlandia; Francia; Reino Unido; Grecia; Irlanda; Italia; Luxemburgo; Países Bajos; Portugal; y Suecia.

Síntesis Metodológica

El cuerpo de estudio del Catálogo de Barrios Vulnerables de 2011 sigue el criterio establecido en los Catálogos anteriores: centrándose en los municipios mayores de 50.000 habitantes y capitales de provincia. Los trabajos del Catálogo de 2011, siguen la misma metodología que los de 1991, 2001, y 2006, con la única particularidad de que sólo identifican las Áreas Estadísticas Vulnerables, sin realizar el análisis urbanístico detallado que permitía identificar a partir de ellas los Barrios Vulnerables. En el Catálogo de 2011 se han delimitado AE-INMG (Área Estadística con concentraciones significativas de población inmigrante) y AEV (Áreas Estadísticas Vulnerables según los 3 Indicadores Básicos de Vulnerabilidad Urbana: IBVU Estudios, IBVU Vivienda o IBVU Paro). Estas delimitaciones son independientes y pueden superponerse para su análisis en el Visor del Catálogo.

En el caso del Indicador de Inmigración (I-INMG), para el desarrollo del estudio de 2011 se ha partido del análisis de la evolución de los Barrios con concentraciones significativas de población inmigrante identificados previamente en el año 2006, viendo primero si seguían o no cumpliendo esta condición en el año 2011. Posteriormente, se han identificado las nuevas Áreas Estadísticas con concentraciones significativas de población inmigrante (AE-INMG) no coincidentes con Barrios identificados en el Catálogo de 2006, incluyendo también las ciudades que no contaban con Barrios de este tipo en el año 2006.

Una vez identificadas las secciones censales que en 2011 superan los umbrales de referencia del Indicador de Inmigración (I-INMG), se procede a agrupar estas secciones en Áreas Estadísticas con concentraciones significativas de población inmigrante (AE-INMG).

La metodología detallada completa puede consultarse en:

https://apps.fomento.gob.es/BarriosVulnerables/static/adjunto/Sintesis_metodologica_general_catalogo_bbvv.pdf

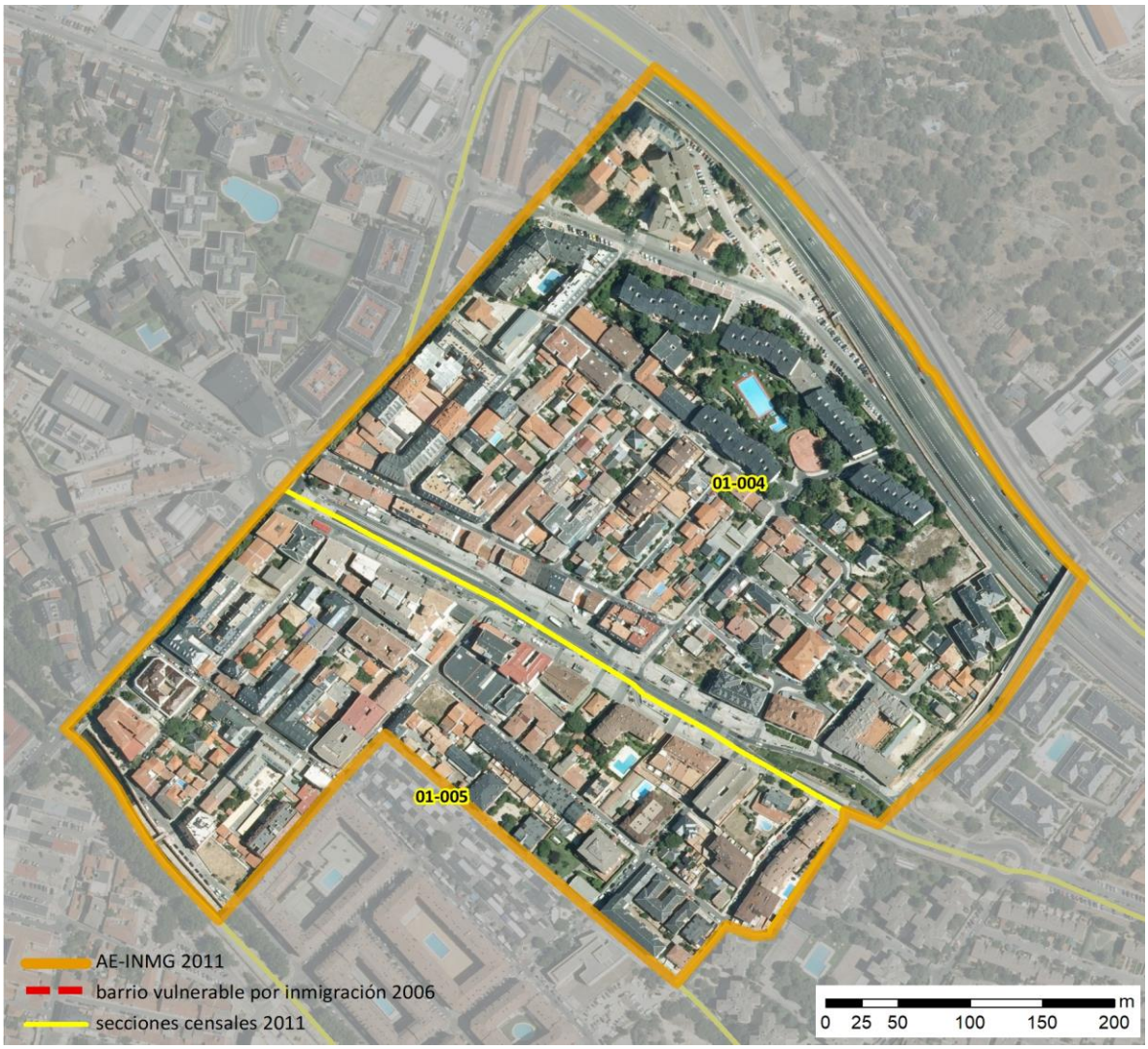

Localización en detalle del AE-INMG

Datos básicos del AE-INMG (1)

Población total	7.540
Población nacida en el extranjero total	2.420
Población nacida en el extranjero (excepto UE-15)	2.310
Densidad población (hab/Km²)	19.662,76
Superficie (ha)	38,35
Nº de secciones censales	2

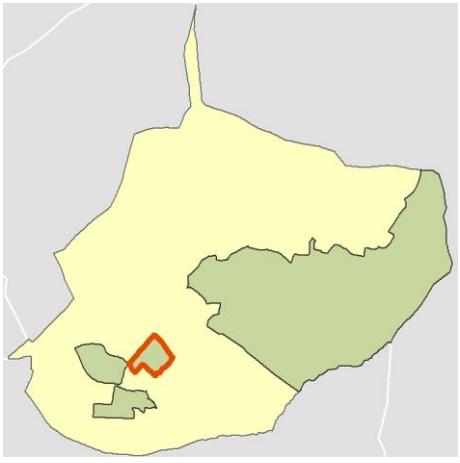

Localización del AE-INMG dentro del término municipal

	Valor del AE-INMG	Valor de referencia (2)
INDICADOR DE INMIGRACIÓN (I-INMG) (3)	**30,64 %**	20,00%

(1) Área Estadística con concentraciones significativas de población inmigrante (AE-INMG)

(2) Valor que se ha tomado como referencia para este estudio

(3) Indicador de Inmigración: (I-INMG): Porcentaje de población nacida en países no pertenecientes a la UE-14, respecto a la población total. Se calcula restando al número total de nacidos en el extranjero, los nacidos en los países de la UE-14: Alemania; Austria; Bélgica; Dinamarca; Finlandia; Francia; Reino Unido; Grecia; Irlanda; Italia; Luxemburgo; Países Bajos; Portugal; y Suecia.

Datos sociodemográficos (Censo 2011)	Sección censal 2804701004		AE-INMG 28047002	
	Valores absolutos	%	Valores absolutos	%
Población total	3.440		7.540	
Población nacida en el extranjero total	1.310	38,08	2.420	32,10
Población nacida en el extranjero (excepto UE-15)	1.295	37,65	2.310	30,64

	Sección	AE-INMG	Municipio	Comunidad Autónoma	España
INDICADOR DE INMIGRACIÓN (I-INMG)	37,65	30,64	20,59	14,60	9,99
INDICADORES BÁSICOS DE VULNERABILIDAD URBANA (IBVU) (4)					
IBVU Estudios (5)	3,75	6,28	6,41	7,69	10,92
IBVU Vivienda (6)	0,00	1,30	5,84	4,40	6,99
IBVU Paro (7)	34,02	31,52	26,20	23,12	29,64

(4) Además del Indicador de Inmigración (I-INMG) se ofrecen los valores de los 3 Indicadores Básicos de Vulnerabilidad Urbana (IBVU) para poder analizar la situación de cada sección censal y AE-INMG en relación con los valores de referencia de vulnerabilidad para estos 3 indicadores.

(5) IBVU Estudios: Porcentaje de población analfabeta y sin estudios de 16 años o más, sobre el total de población de 16 años o más. Valor de referencia de vulnerabilidad (2011): 16,38%.

(6) IBVU Vivienda: Porcentaje de viviendas familiares (principales, secundarias, vacías) en edificios en estado en estado ruinoso, malo o deficiente, sobre el total de viviendas familiares (principales, secundarias, vacías). Valor de referencia de vulnerabilidad (2011): 17,50 %.

(7) IBVU Paro: Porcentaje de la población de 16 años o más en situación de paro, respecto al total de población activa de 16 años o más. Valor de referencia de vulnerabilidad (2011): 42,33 %.

Definiciones

ÁREA ESTADÍSTICA CON CONCENTRACIONES SIGNIFICATIVAS DE POBLACIÓN INMIGRANTE (AE-INMG)

Agrupación de secciones censales colindantes y de cierta homogeneidad urbanística, de entre 3.500 y 15.000 habitantes en las que el valor de Indicador de Inmigración (I-INMG) del conjunto supera el valor establecido como referencia (20%).

INDICADOR DE INMIGRACIÓN (I-INMG)

Porcentaje de población nacida en países no pertenecientes a la UE-14, respecto a la población total. Se calcula restando al número total de nacidos en el extranjero, los nacidos en los países de la UE-14: Alemania; Austria; Bélgica; Dinamarca; Finlandia; Francia; Reino Unido; Grecia; Irlanda; Italia; Luxemburgo; Países Bajos; Portugal; y Suecia.

Síntesis Metodológica

El cuerpo de estudio del Catálogo de Barrios Vulnerables de 2011 sigue el criterio establecido en los Catálogos anteriores: centrándose en los municipios mayores de 50.000 habitantes y capitales de provincia. Los trabajos del Catálogo de 2011, siguen la misma metodología que los de 1991, 2001, y 2006, con la única particularidad de que sólo identifican las Áreas Estadísticas Vulnerables, sin realizar el análisis urbanístico detallado que permitía identificar a partir de ellas los Barrios Vulnerables. En el Catálogo de 2011 se han delimitado AE-INMG (Área Estadística con concentraciones significativas de población inmigrante) y AEV (Áreas Estadísticas Vulnerables según los 3 Indicadores Básicos de Vulnerabilidad Urbana: IBVU Estudios, IBVU Vivienda o IBVU Paro). Estas delimitaciones son independientes y pueden superponerse para su análisis en el Visor del Catálogo.

En el caso del Indicador de Inmigración (I-INMG), para el desarrollo del estudio de 2011 se ha partido del análisis de la evolución de los Barrios con concentraciones significativas de población inmigrante identificados previamente en el año 2006, viendo primero si seguían o no cumpliendo esta condición en el año 2011. Posteriormente, se han identificado las nuevas Áreas Estadísticas con concentraciones significativas de población inmigrante (AE-INMG) no coincidentes con Barrios identificados en el Catálogo de 2006, incluyendo también las ciudades que no contaban con Barrios de este tipo en el año 2006.

Una vez identificadas las secciones censales que en 2011 superan los umbrales de referencia del Indicador de Inmigración (I-INMG), se procede a agrupar estas secciones en Áreas Estadísticas con concentraciones significativas de población inmigrante (AE-INMG).

La metodología detallada completa puede consultarse en:

https://apps.fomento.gob.es/BarriosVulnerables/static/adjunto/Sintesis_metodologica_general_catalogo_bbvv.pdf

Datos sociodemográficos (Censo 2011)	Sección censal 2804701005		AE-INMG 28047002	
	Valores absolutos	%	Valores absolutos	%
Población total	4.100		7.540	
Población nacida en el extranjero total	1.110	27,07	2.420	32,10
Población nacida en el extranjero (excepto UE-15)	1.015	24,76	2.310	30,64

	Sección	AE-INMG	Municipio	Comunidad Autónoma	España
INDICADOR DE INMIGRACIÓN (I-INMG)	24,76	30,64	20,59	14,60	9,99
INDICADORES BÁSICOS DE VULNERABILIDAD URBANA (IBVU) (4)					
IBVU Estudios (5)	8,73	6,28	6,41	7,69	10,92
IBVU Vivienda (6)	2,77	1,30	5,84	4,40	6,99
IBVU Paro (7)	28,85	31,52	26,20	23,12	29,64

(4) Además del Indicador de Inmigración (I-INMG) se ofrecen los valores de los 3 Indicadores Básicos de Vulnerabilidad Urbana (IBVU) para poder analizar la situación de cada sección censal y AE-INMG en relación con los valores de referencia de vulnerabilidad para estos 3 indicadores.

(5) IBVU Estudios: Porcentaje de población analfabeta y sin estudios de 16 años o más, sobre el total de población de 16 años o más. Valor de referencia de vulnerabilidad (2011): 16,38%.

(6) IBVU Vivienda: Porcentaje de viviendas familiares (principales, secundarias, vacías) en edificios en estado en estado ruinoso, malo o deficiente, sobre el total de viviendas familiares (principales, secundarias, vacías). Valor de referencia de vulnerabilidad (2011): 17,50 %.

(7) IBVU Paro: Porcentaje de la población de 16 años o más en situación de paro, respecto al total de población activa de 16 años o más. Valor de referencia de vulnerabilidad (2011): 42,33 %.

Definiciones

ÁREA ESTADÍSTICA CON CONCENTRACIONES SIGNIFICATIVAS DE POBLACIÓN INMIGRANTE (AE-INMG)

Agrupación de secciones censales colindantes y de cierta homogeneidad urbanística, de entre 3.500 y 15.000 habitantes en las que el valor de Indicador de Inmigración (I-INMG) del conjunto supera el valor establecido como referencia (20%).

INDICADOR DE INMIGRACIÓN (I-INMG)

Porcentaje de población nacida en países no pertenecientes a la UE-14, respecto a la población total. Se calcula restando al número total de nacidos en el extranjero, los nacidos en los países de la UE-14: Alemania; Austria; Bélgica; Dinamarca; Finlandia; Francia; Reino Unido; Grecia; Irlanda; Italia; Luxemburgo; Países Bajos; Portugal; y Suecia.

Síntesis Metodológica

El cuerpo de estudio del Catálogo de Barrios Vulnerables de 2011 sigue el criterio establecido en los Catálogos anteriores: centrándose en los municipios mayores de 50.000 habitantes y capitales de provincia. Los trabajos del Catálogo de 2011, siguen la misma metodología que los de 1991, 2001, y 2006, con la única particularidad de que sólo identifican las Áreas Estadísticas Vulnerables, sin realizar el análisis urbanístico detallado que permitía identificar a partir de ellas los Barrios Vulnerables. En el Catálogo de 2011 se han delimitado AE-INMG (Área Estadística con concentraciones significativas de población inmigrante) y AEV (Áreas Estadísticas Vulnerables según los 3 Indicadores Básicos de Vulnerabilidad Urbana: IBVU Estudios, IBVU Vivienda o IBVU Paro). Estas delimitaciones son independientes y pueden superponerse para su análisis en el Visor del Catálogo.

En el caso del Indicador de Inmigración (I-INMG), para el desarrollo del estudio de 2011 se ha partido del análisis de la evolución de los Barrios con concentraciones significativas de población inmigrante identificados previamente en el año 2006, viendo primero si seguían o no cumpliendo esta condición en el año 2011. Posteriormente, se han identificado las nuevas Áreas Estadísticas con concentraciones significativas de población inmigrante (AE-INMG) no coincidentes con Barrios identificados en el Catálogo de 2006, incluyendo también las ciudades que no contaban con Barrios de este tipo en el año 2006.

Una vez identificadas las secciones censales que en 2011 superan los umbrales de referencia del Indicador de Inmigración (I-INMG), se procede a agrupar estas secciones en Áreas Estadísticas con concentraciones significativas de población inmigrante (AE-INMG).

La metodología detallada completa puede consultarse en:

https://apps.fomento.gob.es/BarriosVulnerables/static/adjunto/Sintesis_metodologica_general_catalogo_bbvv.pdf

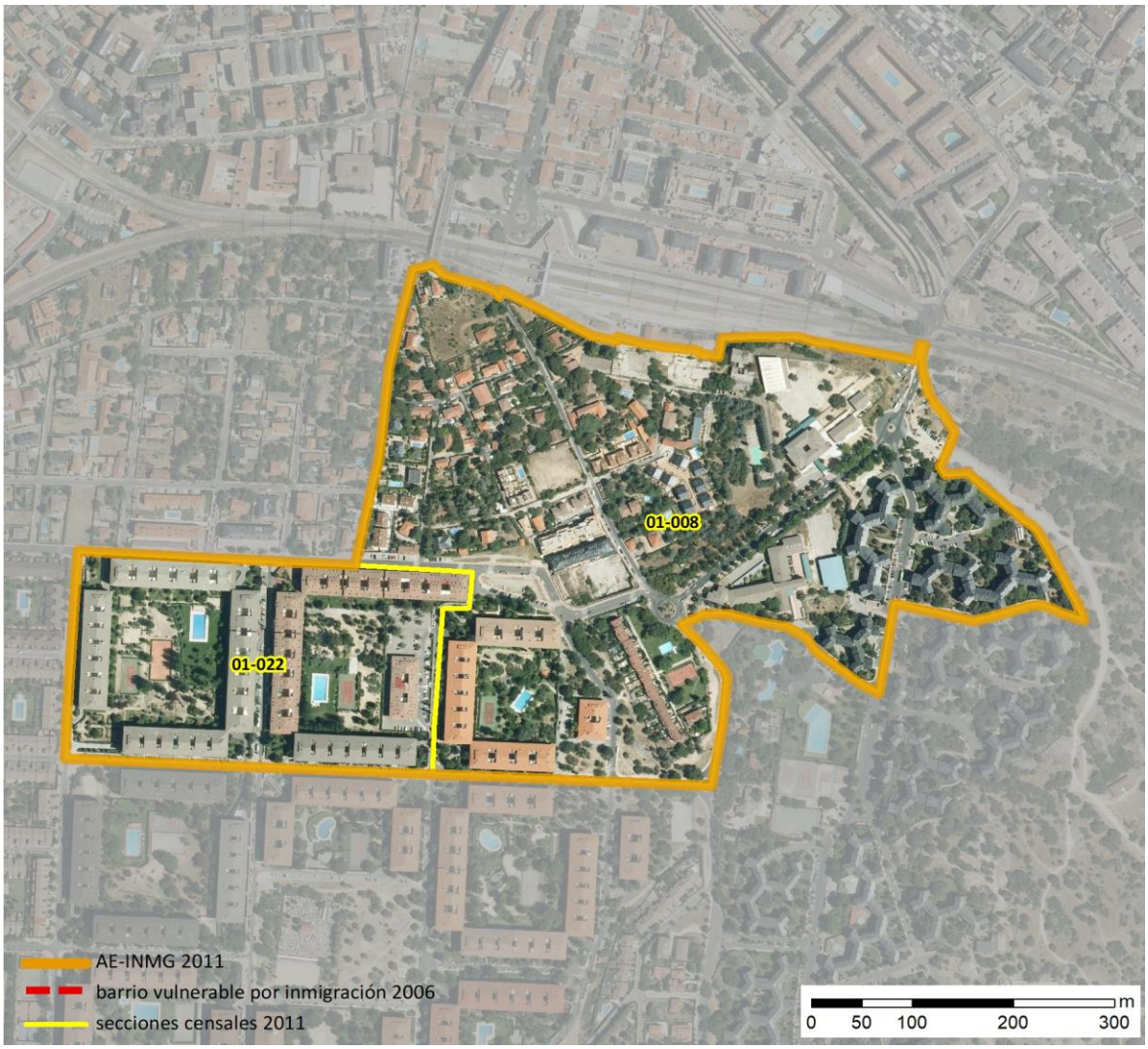

Localización en detalle del AE-INMG

Datos básicos del AE-INMG (1)

Población total	3.535
Población nacida en el extranjero total	800
Población nacida en el extranjero (excepto UE-15)	765
Densidad población (hab/Km²)	11.781,37
Superficie (ha)	30,00
Nº de secciones censales	2

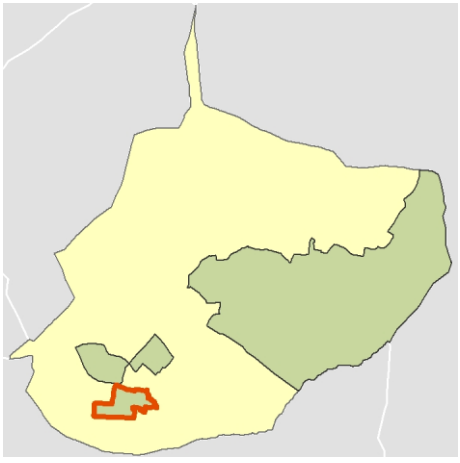

Localización del AE-INMG dentro del término municipal

	Valor del AE-INMG	Valor de referencia (2)
INDICADOR DE INMIGRACIÓN (I-INMG) (3)	**21,64 %**	20,00%

(1) Área Estadística con concentraciones significativas de población inmigrante (AE-INMG)

(2) Valor que se ha tomado como referencia para este estudio

(3) Indicador de Inmigración: (I-INMG): Porcentaje de población nacida en países no pertenecientes a la UE-14, respecto a la población total. Se calcula restando al número total de nacidos en el extranjero, los nacidos en los países de la UE-14: Alemania; Austria; Bélgica; Dinamarca; Finlandia; Francia; Reino Unido; Grecia; Irlanda; Italia; Luxemburgo; Países Bajos; Portugal; y Suecia.

Datos sociodemográficos (Censo 2011)	Sección censal 2804701008		AE-INMG 2804701	
	Valores absolutos	%	Valores absolutos	%
Población total	1.800		3.535	
Población nacida en el extranjero total	400	22,22	800	22,63
Población nacida en el extranjero (excepto UE-15)	375	20,83	765	21,64

	Sección	AE-INMG	Municipio	Comunidad Autónoma	España
INDICADOR DE INMIGRACIÓN (I-INMG)	20,83	21,64	20,59	14,60	9,99
INDICADORES BÁSICOS DE VULNERABILIDAD URBANA (IBVU) (4)					
IBVU Estudios (5)	5,14	3,38	6,41	7,69	10,92
IBVU Vivienda (6)	11,73	6,07	5,84	4,40	6,99
IBVU Paro (7)	23,58	28,31	26,20	23,12	29,64

(4) Además del Indicador de Inmigración (I-INMG) se ofrecen los valores de los 3 Indicadores Básicos de Vulnerabilidad Urbana (IBVU) para poder analizar la situación de cada sección censal y AE-INMG en relación con los valores de referencia de vulnerabilidad para estos 3 indicadores.

(5) IBVU Estudios: Porcentaje de población analfabeta y sin estudios de 16 años o más, sobre el total de población de 16 años o más. Valor de referencia de vulnerabilidad (2011): 16,38%.

(6) IBVU Vivienda: Porcentaje de viviendas familiares (principales, secundarias, vacías) en edificios en estado en estado ruinoso, malo o deficiente, sobre el total de viviendas familiares (principales, secundarias, vacías). Valor de referencia de vulnerabilidad (2011): 17,50 %.

(7) IBVU Paro: Porcentaje de la población de 16 años o más en situación de paro, respecto al total de población activa de 16 años o más. Valor de referencia de vulnerabilidad (2011): 42,33 %.

Definiciones

ÁREA ESTADÍSTICA CON CONCENTRACIONES SIGNIFICATIVAS DE POBLACIÓN INMIGRANTE (AE-INMG)

Agrupación de secciones censales colindantes y de cierta homogeneidad urbanística, de entre 3.500 y 15.000 habitantes en las que el valor de Indicador de Inmigración (I-INMG) del conjunto supera el valor establecido como referencia (20%).

INDICADOR DE INMIGRACIÓN (I-INMG)

Porcentaje de población nacida en países no pertenecientes a la UE-14, respecto a la población total. Se calcula restando al número total de nacidos en el extranjero, los nacidos en los países de la UE-14: Alemania; Austria; Bélgica; Dinamarca; Finlandia; Francia; Reino Unido; Grecia; Irlanda; Italia; Luxemburgo; Países Bajos; Portugal; y Suecia.

Síntesis Metodológica

El cuerpo de estudio del Catálogo de Barrios Vulnerables de 2011 sigue el criterio establecido en los Catálogos anteriores: centrándose en los municipios mayores de 50.000 habitantes y capitales de provincia. Los trabajos del Catálogo de 2011, siguen la misma metodología que los de 1991, 2001, y 2006, con la única particularidad de que sólo identifican las Áreas Estadísticas Vulnerables, sin realizar el análisis urbanístico detallado que permitía identificar a partir de ellas los Barrios Vulnerables. En el Catálogo de 2011 se han delimitado AE-INMG (Área Estadística con concentraciones significativas de población inmigrante) y AEV (Áreas Estadísticas Vulnerables según los 3 Indicadores Básicos de Vulnerabilidad Urbana: IBVU Estudios, IBVU Vivienda o IBVU Paro). Estas delimitaciones son independientes y pueden superponerse para su análisis en el Visor del Catálogo.

En el caso del Indicador de Inmigración (I-INMG), para el desarrollo del estudio de 2011 se ha partido del análisis de la evolución de los Barrios con concentraciones significativas de población inmigrante identificados previamente en el año 2006, viendo primero si seguían o no cumpliendo esta condición en el año 2011. Posteriormente, se han identificado las nuevas Áreas Estadísticas con concentraciones significativas de población inmigrante (AE-INMG) no coincidentes con Barrios identificados en el Catálogo de 2006, incluyendo también las ciudades que no contaban con Barrios de este tipo en el año 2006.

Una vez identificadas las secciones censales que en 2011 superan los umbrales de referencia del Indicador de Inmigración (I-INMG), se procede a agrupar estas secciones en Áreas Estadísticas con concentraciones significativas de población inmigrante (AE-INMG).

La metodología detallada completa puede consultarse en:

https://apps.fomento.gob.es/BarriosVulnerables/static/adjunto/Sintesis_metodologica_general_catalogo_bbvv.pdf

Datos sociodemográficos (Censo 2011)	Sección censal 2804701022		AE-INMG 2804701	
	Valores absolutos	%	Valores absolutos	%
Población total	1.735		3.535	
Población nacida en el extranjero total	400	23,05	800	22,63
Población nacida en el extranjero (excepto UE-15)	390	22,48	765	21,64

	Sección	AE-INMG	Municipio	Comunidad Autónoma	España
INDICADOR DE INMIGRACIÓN (I-INMG)	22,48	21,64	20,59	14,60	9,99
INDICADORES BÁSICOS DE VULNERABILIDAD URBANA (IBVU) (4)					
IBVU Estudios (5)	1,61	3,38	6,41	7,69	10,92
IBVU Vivienda (6)	0,00	6,07	5,84	4,40	6,99
IBVU Paro (7)	33,49	28,31	26,20	23,12	29,64

(4) Además del Indicador de Inmigración (I-INMG) se ofrecen los valores de los 3 Indicadores Básicos de Vulnerabilidad Urbana (IBVU) para poder analizar la situación de cada sección censal y AE-INMG en relación con los valores de referencia de vulnerabilidad para estos 3 indicadores.

(5) IBVU Estudios: Porcentaje de población analfabeta y sin estudios de 16 años o más, sobre el total de población de 16 años o más. Valor de referencia de vulnerabilidad (2011): 16,38%.

(6) IBVU Vivienda: Porcentaje de viviendas familiares (principales, secundarias, vacías) en edificios en estado en estado ruinoso, malo o deficiente, sobre el total de viviendas familiares (principales, secundarias, vacías). Valor de referencia de vulnerabilidad (2011): 17,50 %.

(7) IBVU Paro: Porcentaje de la población de 16 años o más en situación de paro, respecto al total de población activa de 16 años o más. Valor de referencia de vulnerabilidad (2011): 42,33 %.

Definiciones

ÁREA ESTADÍSTICA CON CONCENTRACIONES SIGNIFICATIVAS DE POBLACIÓN INMIGRANTE (AE-INMG)

Agrupación de secciones censales colindantes y de cierta homogeneidad urbanística, de entre 3.500 y 15.000 habitantes en las que el valor de Indicador de Inmigración (I-INMG) del conjunto supera el valor establecido como referencia (20%).

INDICADOR DE INMIGRACIÓN (I-INMG)

Porcentaje de población nacida en países no pertenecientes a la UE-14, respecto a la población total. Se calcula restando al número total de nacidos en el extranjero, los nacidos en los países de la UE-14: Alemania; Austria; Bélgica; Dinamarca; Finlandia; Francia; Reino Unido; Grecia; Irlanda; Italia; Luxemburgo; Países Bajos; Portugal; y Suecia.

Síntesis Metodológica

El cuerpo de estudio del Catálogo de Barrios Vulnerables de 2011 sigue el criterio establecido en los Catálogos anteriores: centrándose en los municipios mayores de 50.000 habitantes y capitales de provincia. Los trabajos del Catálogo de 2011, siguen la misma metodología que los de 1991, 2001, y 2006, con la única particularidad de que sólo identifican las Áreas Estadísticas Vulnerables, sin realizar el análisis urbanístico detallado que permitía identificar a partir de ellas los Barrios Vulnerables. En el Catálogo de 2011 se han delimitado AE-INMG (Área Estadística con concentraciones significativas de población inmigrante) y AEV (Áreas Estadísticas Vulnerables según los 3 Indicadores Básicos de Vulnerabilidad Urbana: IBVU Estudios, IBVU Vivienda o IBVU Paro). Estas delimitaciones son independientes y pueden superponerse para su análisis en el Visor del Catálogo.

En el caso del Indicador de Inmigración (I-INMG), para el desarrollo del estudio de 2011 se ha partido del análisis de la evolución de los Barrios con concentraciones significativas de población inmigrante identificados previamente en el año 2006, viendo primero si seguían o no cumpliendo esta condición en el año 2011. Posteriormente, se han identificado las nuevas Áreas Estadísticas con concentraciones significativas de población inmigrante (AE-INMG) no coincidentes con Barrios identificados en el Catálogo de 2006, incluyendo también las ciudades que no contaban con Barrios de este tipo en el año 2006.

Una vez identificadas las secciones censales que en 2011 superan los umbrales de referencia del Indicador de Inmigración (I-INMG), se procede a agrupar estas secciones en Áreas Estadísticas con concentraciones significativas de población inmigrante (AE-INMG).

La metodología detallada completa puede consultarse en:

https://apps.fomento.gob.es/BarriosVulnerables/static/adjunto/Sintesis_metodologica_general_catalogo_bbvv.pdf

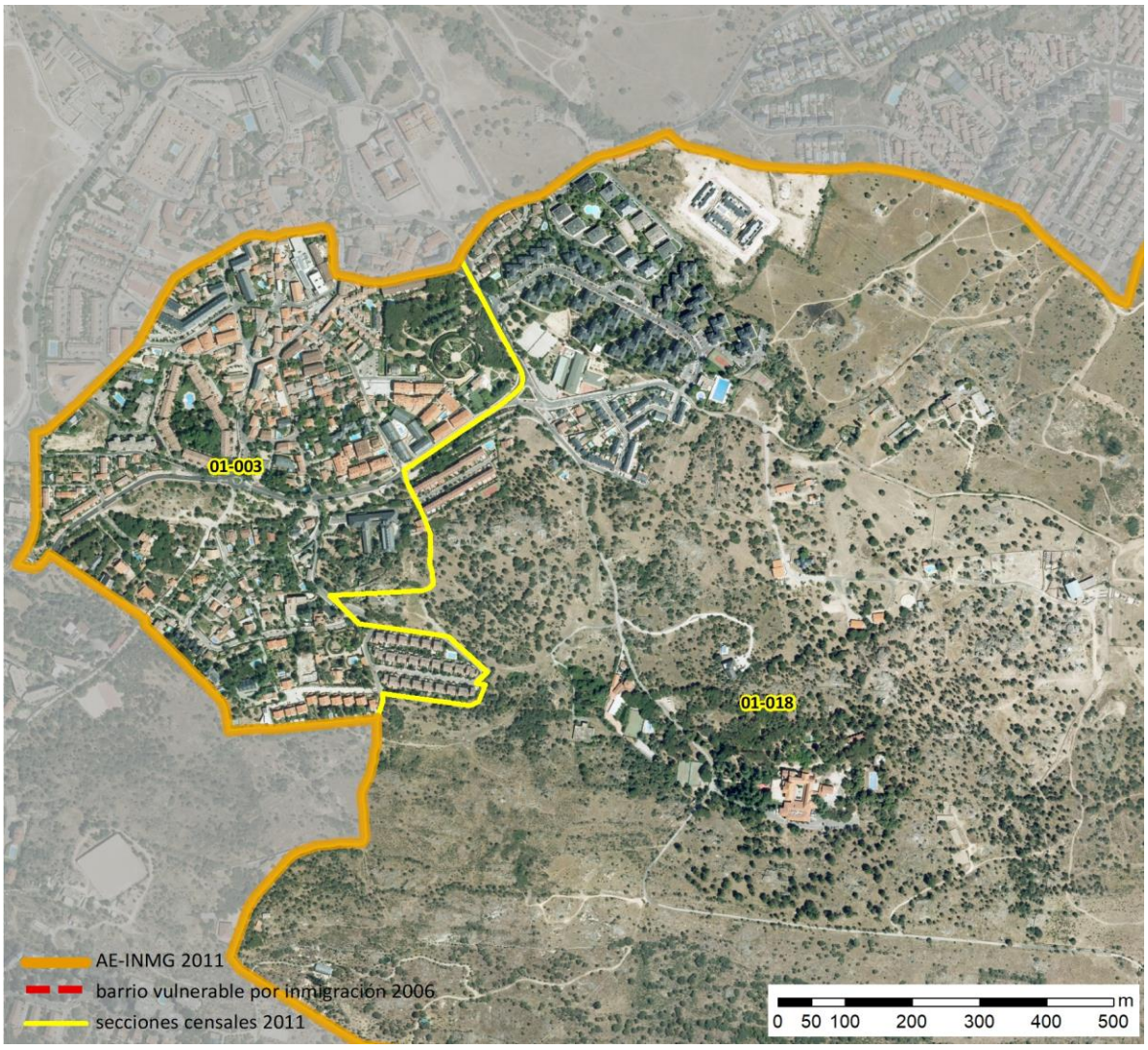

Localización en detalle del AE-INMG

Datos básicos del AE-INMG (1)

Población total	4.910
Población nacida en el extranjero total	1.005
Población nacida en el extranjero (excepto UE-15)	985
Densidad población (hab/Km²)	716,22
Superficie (ha)	685,54
Nº de secciones censales	2

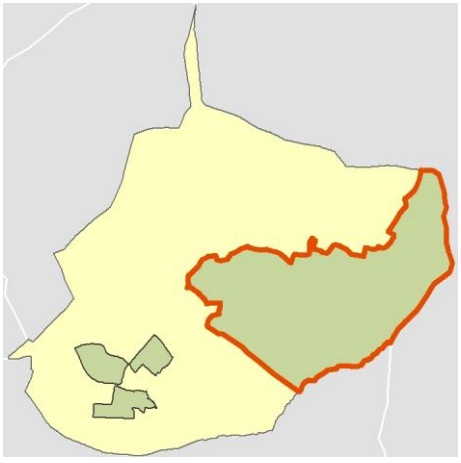

Localización del AE-INMG dentro del término municipal

	Valor del AE-INMG	Valor de referencia (2)
INDICADOR DE INMIGRACIÓN (I-INMG) (3)	**20,06 %**	20,00%

(1) Área Estadística con concentraciones significativas de población inmigrante (AE-INMG)

(2) Valor que se ha tomado como referencia para este estudio

(3) Indicador de Inmigración: (I-INMG): Porcentaje de población nacida en países no pertenecientes a la UE-14, respecto a la población total. Se calcula restando al número total de nacidos en el extranjero, los nacidos en los países de la UE-14: Alemania; Austria; Bélgica; Dinamarca; Finlandia; Francia; Reino Unido; Grecia; Irlanda; Italia; Luxemburgo; Países Bajos; Portugal; y Suecia.

Datos sociodemográficos (Censo 2011)	Sección censal 2804701003		AE-INMG 2804702	
	Valores absolutos	%	Valores absolutos	%
Población total	2.755		4.910	
Población nacida en el extranjero total	525	19,06	1.005	20,47
Población nacida en el extranjero (excepto UE-15)	525	19,06	985	20,06

	Sección	AE-INMG	Municipio	Comunidad Autónoma	España
INDICADOR DE INMIGRACIÓN (I-INMG)	19,06	20,06	20,59	14,60	9,99
INDICADORES BÁSICOS DE VULNERABILIDAD URBANA (IBVU) (4)					
IBVU Estudios (5)	3,72	2,21	6,41	7,69	10,92
IBVU Vivienda (6)	2,99	4,07	5,84	4,40	6,99
IBVU Paro (7)	20,47	23,97	26,20	23,12	29,64

(4) Además del Indicador de Inmigración (I-INMG) se ofrecen los valores de los 3 Indicadores Básicos de Vulnerabilidad Urbana (IBVU) para poder analizar la situación de cada sección censal y AE-INMG en relación con los valores de referencia de vulnerabilidad para estos 3 indicadores.

(5) IBVU Estudios: Porcentaje de población analfabeta y sin estudios de 16 años o más, sobre el total de población de 16 años o más. Valor de referencia de vulnerabilidad (2011): 16,38%.

(6) IBVU Vivienda: Porcentaje de viviendas familiares (principales, secundarias, vacías) en edificios en estado en estado ruinoso, malo o deficiente, sobre el total de viviendas familiares (principales, secundarias, vacías). Valor de referencia de vulnerabilidad (2011): 17,50 %.

(7) IBVU Paro: Porcentaje de la población de 16 años o más en situación de paro, respecto al total de población activa de 16 años o más. Valor de referencia de vulnerabilidad (2011): 42,33 %.

Definiciones

ÁREA ESTADÍSTICA CON CONCENTRACIONES SIGNIFICATIVAS DE POBLACIÓN INMIGRANTE (AE-INMG)

Agrupación de secciones censales colindantes y de cierta homogeneidad urbanística, de entre 3.500 y 15.000 habitantes en las que el valor de Indicador de Inmigración (I-INMG) del conjunto supera el valor establecido como referencia (20%).

INDICADOR DE INMIGRACIÓN (I-INMG)

Porcentaje de población nacida en países no pertenecientes a la UE-14, respecto a la población total. Se calcula restando al número total de nacidos en el extranjero, los nacidos en los países de la UE-14: Alemania; Austria; Bélgica; Dinamarca; Finlandia; Francia; Reino Unido; Grecia; Irlanda; Italia; Luxemburgo; Países Bajos; Portugal; y Suecia.

Síntesis Metodológica

El cuerpo de estudio del Catálogo de Barrios Vulnerables de 2011 sigue el criterio establecido en los Catálogos anteriores: centrándose en los municipios mayores de 50.000 habitantes y capitales de provincia. Los trabajos del Catálogo de 2011, siguen la misma metodología que los de 1991, 2001, y 2006, con la única particularidad de que sólo identifican las Áreas Estadísticas Vulnerables, sin realizar el análisis urbanístico detallado que permitía identificar a partir de ellas los Barrios Vulnerables. En el Catálogo de 2011 se han delimitado AE-INMG (Área Estadística con concentraciones significativas de población inmigrante) y AEV (Áreas Estadísticas Vulnerables según los 3 Indicadores Básicos de Vulnerabilidad Urbana: IBVU Estudios, IBVU Vivienda o IBVU Paro). Estas delimitaciones son independientes y pueden superponerse para su análisis en el Visor del Catálogo.

En el caso del Indicador de Inmigración (I-INMG), para el desarrollo del estudio de 2011 se ha partido del análisis de la evolución de los Barrios con concentraciones significativas de población inmigrante identificados previamente en el año 2006, viendo primero si seguían o no cumpliendo esta condición en el año 2011. Posteriormente, se han identificado las nuevas Áreas Estadísticas con concentraciones significativas de población inmigrante (AE-INMG) no coincidentes con Barrios identificados en el Catálogo de 2006, incluyendo también las ciudades que no contaban con Barrios de este tipo en el año 2006.

Una vez identificadas las secciones censales que en 2011 superan los umbrales de referencia del Indicador de Inmigración (I-INMG), se procede a agrupar estas secciones en Áreas Estadísticas con concentraciones significativas de población inmigrante (AE-INMG).

La metodología detallada completa puede consultarse en:

https://apps.fomento.gob.es/BarriosVulnerables/static/adjunto/Sintesis_metodologica_general_catalogo_bbvv.pdf

Datos sociodemográficos (Censo 2011)	Sección censal 2804701018 Valores absolutos	%	AE-INMG 2804702 Valores absolutos	%
Población total	2.155		4.910	
Población nacida en el extranjero total	480	22,27	1.005	20,47
Población nacida en el extranjero (excepto UE-15)	460	21,35	985	20,06

	Sección	AE-INMG	Municipio	Comunidad Autónoma	España
INDICADOR DE INMIGRACIÓN (I-INMG)	21,35	20,06	20,59	14,60	9,99
INDICADORES BÁSICOS DE VULNERABILIDAD URBANA (IBVU) (4)					
IBVU Estudios (5)	0,28	2,21	6,41	7,69	10,92
IBVU Vivienda (6)	5,75	4,07	5,84	4,40	6,99
IBVU Paro (7)	28,83	23,97	26,20	23,12	29,64

(4) Además del Indicador de Inmigración (I-INMG) se ofrecen los valores de los 3 Indicadores Básicos de Vulnerabilidad Urbana (IBVU) para poder analizar la situación de cada sección censal y AE-INMG en relación con los valores de referencia de vulnerabilidad para estos 3 indicadores.

(5) IBVU Estudios: Porcentaje de población analfabeta y sin estudios de 16 años o más, sobre el total de población de 16 años o más. Valor de referencia de vulnerabilidad (2011): 16,38%.

(6) IBVU Vivienda: Porcentaje de viviendas familiares (principales, secundarias, vacías) en edificios en estado en estado ruinoso, malo o deficiente, sobre el total de viviendas familiares (principales, secundarias, vacías). Valor de referencia de vulnerabilidad (2011): 17,50 %.

(7) IBVU Paro: Porcentaje de la población de 16 años o más en situación de paro, respecto al total de población activa de 16 años o más. Valor de referencia de vulnerabilidad (2011): 42,33 %.

Definiciones

ÁREA ESTADÍSTICA CON CONCENTRACIONES SIGNIFICATIVAS DE POBLACIÓN INMIGRANTE (AE-INMG)

Agrupación de secciones censales colindantes y de cierta homogeneidad urbanística, de entre 3.500 y 15.000 habitantes en las que el valor de Indicador de Inmigración (I-INMG) del conjunto supera el valor establecido como referencia (20%).

INDICADOR DE INMIGRACIÓN (I-INMG)

Porcentaje de población nacida en países no pertenecientes a la UE-14, respecto a la población total. Se calcula restando al número total de nacidos en el extranjero, los nacidos en los países de la UE-14: Alemania; Austria; Bélgica; Dinamarca; Finlandia; Francia; Reino Unido; Grecia; Irlanda; Italia; Luxemburgo; Países Bajos; Portugal; y Suecia.

Síntesis Metodológica

El cuerpo de estudio del Catálogo de Barrios Vulnerables de 2011 sigue el criterio establecido en los Catálogos anteriores: centrándose en los municipios mayores de 50.000 habitantes y capitales de provincia. Los trabajos del Catálogo de 2011, siguen la misma metodología que los de 1991, 2001, y 2006, con la única particularidad de que sólo identifican las Áreas Estadísticas Vulnerables, sin realizar el análisis urbanístico detallado que permitía identificar a partir de ellas los Barrios Vulnerables. En el Catálogo de 2011 se han delimitado AE-INMG (Área Estadística con concentraciones significativas de población inmigrante) y AEV (Áreas Estadísticas Vulnerables según los 3 Indicadores Básicos de Vulnerabilidad Urbana: IBVU Estudios, IBVU Vivienda o IBVU Paro). Estas delimitaciones son independientes y pueden superponerse para su análisis en el Visor del Catálogo.

En el caso del Indicador de Inmigración (I-INMG), para el desarrollo del estudio de 2011 se ha partido del análisis de la evolución de los Barrios con concentraciones significativas de población inmigrante identificados previamente en el año 2006, viendo primero si seguían o no cumpliendo esta condición en el año 2011. Posteriormente, se han identificado las nuevas Áreas Estadísticas con concentraciones significativas de población inmigrante (AE-INMG) no coincidentes con Barrios identificados en el Catálogo de 2006, incluyendo también las ciudades que no contaban con Barrios de este tipo en el año 2006.

Una vez identificadas las secciones censales que en 2011 superan los umbrales de referencia del Indicador de Inmigración (I-INMG), se procede a agrupar estas secciones en Áreas Estadísticas con concentraciones significativas de población inmigrante (AE-INMG).

La metodología detallada completa puede consultarse en:

https://apps.fomento.gob.es/BarriosVulnerables/static/adjunto/Sintesis_metodologica_general_catalogo_bbvv.pdf

Catálogo de Barrios Vulnerables 2011

Resumen y datos básicos de Barrios de Inmigración 2011

MINISTERIO DE TRANSPORTES, MOVILIDAD Y AGENDA URBANA

POLITÉCNICA

UNIVERSIDAD POLITÉCNICA DE MADRID

Comunidad Autónoma **Madrid, Comunidad de**

Municipio 28049 Coslada **BBINM 2011**

	BBINM 2011					
	BBINM 2001		AE-INM Nuevas		TOTAL	
	Nº	POB.	Nº	POB.	Nº	POB.
Total Barrios Inmigración	4	24.470	2	24.220	**6**	**48.690**
Población total municipio						**89.155**
% Población en BBINM						**54,6%**
Formas de crecimiento (1)						
Casco histórico						
Ensanche						
Parcelación periférica						
Ciudad jardín						
Promoción pública 40-60						
Promoción 60-75	1	12.930			1	12.930
Promoción pública 75-90						
Promoción privada 75-90						
Pueblo anexionado						
Media mixta	1	11.290			1	11.290
Periferia mixta						
Parcelación marginal						
Disperso						
Promociones 1991-2011						
No asignada*			4	24.470	4	24.470
Niveles de inmigración (2)						
B (VR - 4MN)	1	11.290	4	24.470	5	35.760
C (4MN - 8MN)	1	12.930			1	12.930
D (>8MN)						

BBINM: Barrios con concentraciones significativas de población inmigrante. AE-INM: Áreas Estadísticas con concentraciones significativas de población inmigrante. Nº: número de barrios y áreas estadísticas detectados. POB.: Población residente en barrios o áreas estadísticas.

(1) Morfotipología predominante en los tejidos de los barrios delimitados.

* Para las AE-INM nuevas en 2011 sólo se asignó forma de crecimiento en las ciudades mayores de 300 mil habitantes

(2) Niveles de inmigración. VR: valor de referencia: 20% de población no UE-15. MN: Media nacional en cada año (8,77% en 2006 y 10,34% en 2011 para las ciudades mayores de 50 mil habitantes y capitales de provincia).

GOBIERNO DE ESPAÑA · MINISTERIO DE FOMENTO

MAPA DE ÁREAS ESTADÍSTICAS CON CONCENTRACIONES SIGNIFICATIVAS DE POBLACIÓN INMIGRANTE 2011

28049	Coslada

Población total del municipio	89.155
Población en AE-INMG 2011	48.690

Código-Nombre de AE-INMG 2011

2804901	2804901
2804902	2804902
2804903	2804903
2804904	2804904
28049001	Doctor Marañón
28049002	Casco



Catálogo de Barrios Vulnerables 2011. Barrios de inmigración

Listado de Barrios y Áreas Estadísticas con concentraciones significativas de población inmigrante e indicadores básicos*

MINISTERIO DE TRANSPORTES, MOVILIDAD Y AGENDA URBANA

POLITÉCNICA

UNIVERSIDAD POLITÉCNICA DE MADRID

Madrid, Comunidad de

28049 Coslada

			POBLACIÓN Y VIVIENDAS			INDICADOR	
CODBINM	*DENBINM*	*FORMA DE CRECIMIENTO*	*POBL*	*VIV TOT*	*VIV PPAL*	*IINM*	*NIVEL*
28049001	Doctor Marañón	Promoción 60-75	12.930	4.015	3.950	49,54	C
28049002	Casco	Media mixta	11.290	3.670	3.595	26,84	B
2804901	2804901		9.140	3.090	3.025	22,10	B
2804902	2804902		6.290	2.405	2.275	23,45	B
2804903	2804903		4.505	1.685	1.640	20,75	B
2804904	2804904		4.535	1.645	1.595	20,84	B
TOTAL	**6 Barrios y AE de Inmigración**		**48.690**	**16.510**	**16.080**		

* El Catálogo de 2011 se compone de barrios urbanísticos de 2006 (BBINM) en los que continuaba existiendo un área estadística que superaba el valor de referencia del indicador de 2011, y nuevas áreas estadísticas (AE-INM) sin relación con los barrios delimitados en 2006.

CODBINM: Código de Barrio con concentraciones significativas de población inmigrante (BINM): 8 dígitos: 5 código municipio + 3 código de barrio**.** Código de Área Estadística con concentraciones significativas de población inmigrante (AE-INM): 7 dígitos: 5 código de municipio + 2 código de área.

DENBV: Denominación de BINM 2006 que continúa siendo vulnerable en 2011. Las AE-INM nuevas no tienen denominación, sólo código.

FORMA DE CRECIMIENTO: Morfotipología del tejido predominante en el barrio. Para las AE-INM nuevas en 2011 sólo se asignó forma de crecimiento en las ciudades mayores de 300 mil habitantes.

POBL: Población total según Censo 2011. Sombreados en amarillo los valores <3.500 hab. y en rojo los >15.000 hab.

VIV TOT: Viviendas totales según Censo 2011.

VIV PPAL: Viviendas principales según Censo 2011.

IINM: Indicador de Inmigración. Porcentaje de población extranjera procedente de países no pertenecientes a la UE-15 respecto a la población total. MN: Media nacional: 10,34% en 2011 para las ciudades mayores de 50 mil habitantes y capitales de provincia. VR: Valor de referencia: 20%.

NIVEL: Niveles de inmigración. B (VR - 4MN). C (4MN - 8MN). D (>8MN)**.**

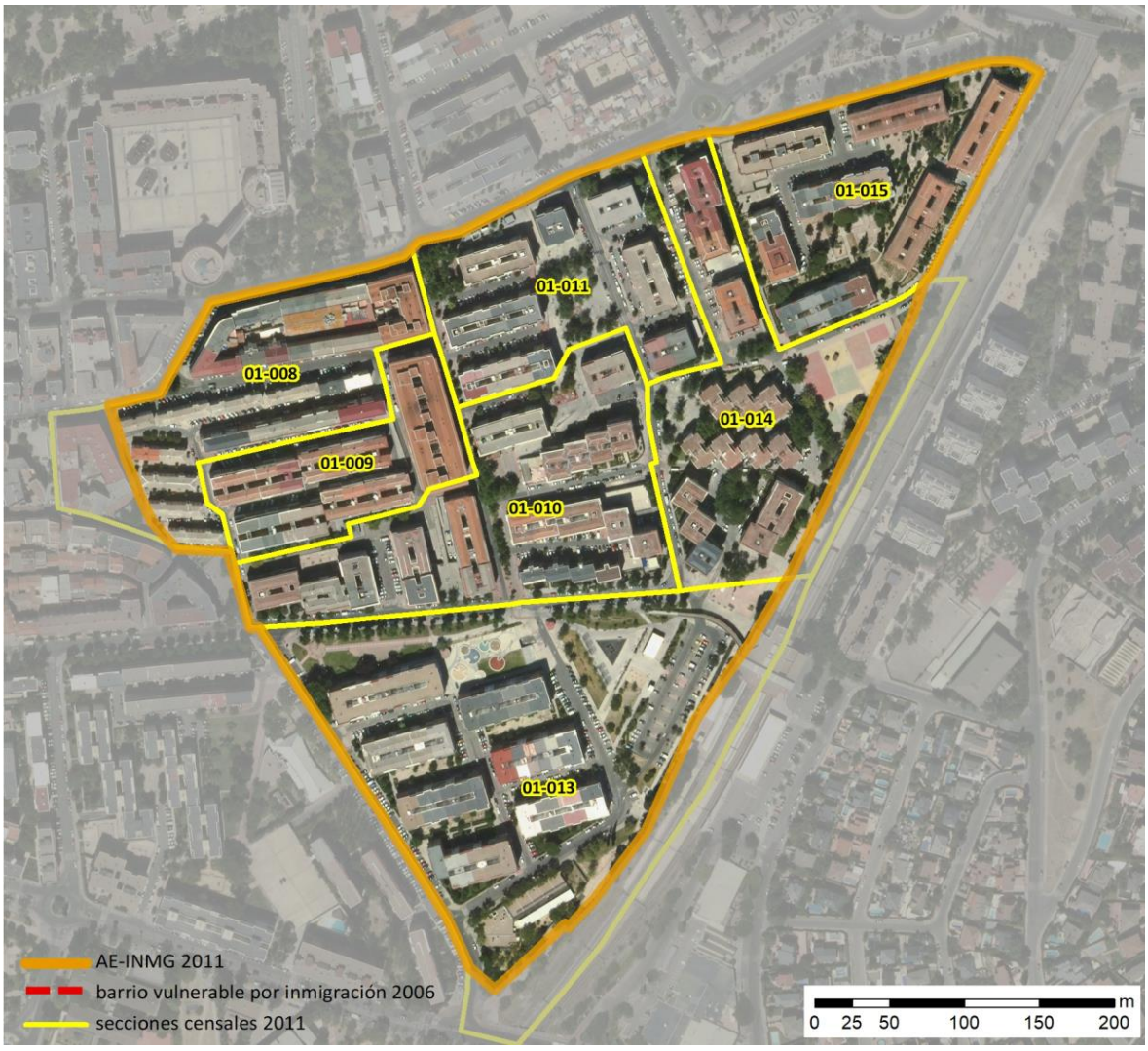

Localización en detalle del AE-INMG

Datos básicos del AE-INMG (1)

Población total	12.930
Población nacida en el extranjero total	6.445
Población nacida en el extranjero (excepto UE-15)	6.405
Densidad población (hab/Km²)	63.522,48
Superficie (ha)	20,36
Nº de secciones censales	7

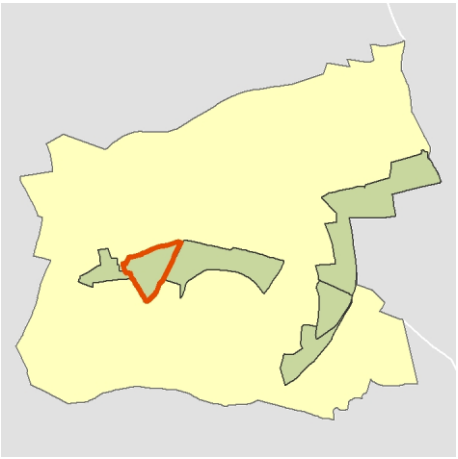

Localización del AE-INMG dentro del término municipal

	Valor del AE-INMG	Valor de referencia (2)
INDICADOR DE INMIGRACIÓN (I-INMG) (3)	**49,54 %**	20,00%

(1) Área Estadística con concentraciones significativas de población inmigrante (AE-INMG)

(2) Valor que se ha tomado como referencia para este estudio

(3) Indicador de Inmigración: (I-INMG): Porcentaje de población nacida en países no pertenecientes a la UE-14, respecto a la población total. Se calcula restando al número total de nacidos en el extranjero, los nacidos en los países de la UE-14: Alemania; Austria; Bélgica; Dinamarca; Finlandia; Francia; Reino Unido; Grecia; Irlanda; Italia; Luxemburgo; Países Bajos; Portugal; y Suecia.

Datos sociodemográficos (Censo 2011)	Sección censal 2804901008		AE-INMG 28049001	
	Valores absolutos	%	Valores absolutos	%
Población total	1.555		12.930	
Población nacida en el extranjero total	595	38,26	6.445	49,85
Población nacida en el extranjero (excepto UE-15)	590	37,94	6.405	49,54

	Sección	AE-INMG	Municipio	Comunidad Autónoma	España
INDICADOR DE INMIGRACIÓN (I-INMG)	37,94	49,54	20,56	14,60	9,99
INDICADORES BÁSICOS DE VULNERABILIDAD URBANA (IBVU) (4)					
IBVU Estudios (5)	11,24	8,18	7,61	7,69	10,92
IBVU Vivienda (6)	0,00	0,00	5,07	4,40	6,99
IBVU Paro (7)	21,25	39,33	27,84	23,12	29,64

(4) Además del Indicador de Inmigración (I-INMG) se ofrecen los valores de los 3 Indicadores Básicos de Vulnerabilidad Urbana (IBVU) para poder analizar la situación de cada sección censal y AE-INMG en relación con los valores de referencia de vulnerabilidad para estos 3 indicadores.

(5) IBVU Estudios: Porcentaje de población analfabeta y sin estudios de 16 años o más, sobre el total de población de 16 años o más. Valor de referencia de vulnerabilidad (2011): 16,38%.

(6) IBVU Vivienda: Porcentaje de viviendas familiares (principales, secundarias, vacías) en edificios en estado en estado ruinoso, malo o deficiente, sobre el total de viviendas familiares (principales, secundarias, vacías). Valor de referencia de vulnerabilidad (2011): 17,50 %.

(7) IBVU Paro: Porcentaje de la población de 16 años o más en situación de paro, respecto al total de población activa de 16 años o más. Valor de referencia de vulnerabilidad (2011): 42,33 %.

Definiciones

ÁREA ESTADÍSTICA CON CONCENTRACIONES SIGNIFICATIVAS DE POBLACIÓN INMIGRANTE (AE-INMG)

Agrupación de secciones censales colindantes y de cierta homogeneidad urbanística, de entre 3.500 y 15.000 habitantes en las que el valor de Indicador de Inmigración (I-INMG) del conjunto supera el valor establecido como referencia (20%).

INDICADOR DE INMIGRACIÓN (I-INMG)

Porcentaje de población nacida en países no pertenecientes a la UE-14, respecto a la población total. Se calcula restando al número total de nacidos en el extranjero, los nacidos en los países de la UE-14: Alemania; Austria; Bélgica; Dinamarca; Finlandia; Francia; Reino Unido; Grecia; Irlanda; Italia; Luxemburgo; Países Bajos; Portugal; y Suecia.

Síntesis Metodológica

El cuerpo de estudio del Catálogo de Barrios Vulnerables de 2011 sigue el criterio establecido en los Catálogos anteriores: centrándose en los municipios mayores de 50.000 habitantes y capitales de provincia. Los trabajos del Catálogo de 2011, siguen la misma metodología que los de 1991, 2001, y 2006, con la única particularidad de que sólo identifican las Áreas Estadísticas Vulnerables, sin realizar el análisis urbanístico detallado que permitía identificar a partir de ellas los Barrios Vulnerables. En el Catálogo de 2011 se han delimitado AE-INMG (Área Estadística con concentraciones significativas de población inmigrante) y AEV (Áreas Estadísticas Vulnerables según los 3 Indicadores Básicos de Vulnerabilidad Urbana: IBVU Estudios, IBVU Vivienda o IBVU Paro). Estas delimitaciones son independientes y pueden superponerse para su análisis en el Visor del Catálogo.

En el caso del Indicador de Inmigración (I-INMG), para el desarrollo del estudio de 2011 se ha partido del análisis de la evolución de los Barrios con concentraciones significativas de población inmigrante identificados previamente en el año 2006, viendo primero si seguían o no cumpliendo esta condición en el año 2011. Posteriormente, se han identificado las nuevas Áreas Estadísticas con concentraciones significativas de población inmigrante (AE-INMG) no coincidentes con Barrios identificados en el Catálogo de 2006, incluyendo también las ciudades que no contaban con Barrios de este tipo en el año 2006.

Una vez identificadas las secciones censales que en 2011 superan los umbrales de referencia del Indicador de Inmigración (I-INMG), se procede a agrupar estas secciones en Áreas Estadísticas con concentraciones significativas de población inmigrante (AE-INMG).

La metodología detallada completa puede consultarse en:

https://apps.fomento.gob.es/BarriosVulnerables/static/adjunto/Sintesis_metodologica_general_catalogo_bbvv.pdf

GOBIERNO DE ESPAÑA · MINISTERIO DE FOMENTO

2011 — Coslada

Nombre AE-INMG: **Doctor Marañón** — Código AE-INMG: **28049001**

Datos sociodemográficos (Censo 2011)	Sección censal 2804901009 Valores absolutos	Sección censal 2804901009 %	AE-INMG 28049001 Valores absolutos	AE-INMG 28049001 %
Población total	1.665		12.930	
Población nacida en el extranjero total	715	42,94	6.445	49,85
Población nacida en el extranjero (excepto UE-15)	715	42,94	6.405	49,54

	Sección	AE-INMG	Municipio	Comunidad Autónoma	España
INDICADOR DE INMIGRACIÓN (I-INMG)	42,94	49,54	20,56	14,60	9,99
INDICADORES BÁSICOS DE VULNERABILIDAD URBANA (IBVU) (4)					
IBVU Estudios (5)	5,25	8,18	7,61	7,69	10,92
IBVU Vivienda (6)	0,00	0,00	5,07	4,40	6,99
IBVU Paro (7)	36,97	39,33	27,84	23,12	29,64

(4) Además del Indicador de Inmigración (I-INMG) se ofrecen los valores de los 3 Indicadores Básicos de Vulnerabilidad Urbana (IBVU) para poder analizar la situación de cada sección censal y AE-INMG en relación con los valores de referencia de vulnerabilidad para estos 3 indicadores.

(5) IBVU Estudios: Porcentaje de población analfabeta y sin estudios de 16 años o más, sobre el total de población de 16 años o más. Valor de referencia de vulnerabilidad (2011): 16,38%.

(6) IBVU Vivienda: Porcentaje de viviendas familiares (principales, secundarias, vacías) en edificios en estado en estado ruinoso, malo o deficiente, sobre el total de viviendas familiares (principales, secundarias, vacías). Valor de referencia de vulnerabilidad (2011): 17,50 %.

(7) IBVU Paro: Porcentaje de la población de 16 años o más en situación de paro, respecto al total de población activa de 16 años o más. Valor de referencia de vulnerabilidad (2011): 42,33 %.

Definiciones

ÁREA ESTADÍSTICA CON CONCENTRACIONES SIGNIFICATIVAS DE POBLACIÓN INMIGRANTE (AE-INMG)

Agrupación de secciones censales colindantes y de cierta homogeneidad urbanística, de entre 3.500 y 15.000 habitantes en las que el valor de Indicador de Inmigración (I-INMG) del conjunto supera el valor establecido como referencia (20%).

INDICADOR DE INMIGRACIÓN (I-INMG)

Porcentaje de población nacida en países no pertenecientes a la UE-14, respecto a la población total. Se calcula restando al número total de nacidos en el extranjero, los nacidos en los países de la UE-14: Alemania; Austria; Bélgica; Dinamarca; Finlandia; Francia; Reino Unido; Grecia; Irlanda; Italia; Luxemburgo; Países Bajos; Portugal; y Suecia.

Síntesis Metodológica

El cuerpo de estudio del Catálogo de Barrios Vulnerables de 2011 sigue el criterio establecido en los Catálogos anteriores: centrándose en los municipios mayores de 50.000 habitantes y capitales de provincia. Los trabajos del Catálogo de 2011, siguen la misma metodología que los de 1991, 2001, y 2006, con la única particularidad de que sólo identifican las Áreas Estadísticas Vulnerables, sin realizar el análisis urbanístico detallado que permitía identificar a partir de ellas los Barrios Vulnerables. En el Catálogo de 2011 se han delimitado AE-INMG (Área Estadística con concentraciones significativas de población inmigrante) y AEV (Áreas Estadísticas Vulnerables según los 3 Indicadores Básicos de Vulnerabilidad Urbana: IBVU Estudios, IBVU Vivienda o IBVU Paro). Estas delimitaciones son independientes y pueden superponerse para su análisis en el Visor del Catálogo.

En el caso del Indicador de Inmigración (I-INMG), para el desarrollo del estudio de 2011 se ha partido del análisis de la evolución de los Barrios con concentraciones significativas de población inmigrante identificados previamente en el año 2006, viendo primero si seguían o no cumpliendo esta condición en el año 2011. Posteriormente, se han identificado las nuevas Áreas Estadísticas con concentraciones significativas de población inmigrante (AE-INMG) no coincidentes con Barrios identificados en el Catálogo de 2006, incluyendo también las ciudades que no contaban con Barrios de este tipo en el año 2006.

Una vez identificadas las secciones censales que en 2011 superan los umbrales de referencia del Indicador de Inmigración (I-INMG), se procede a agrupar estas secciones en Áreas Estadísticas con concentraciones significativas de población inmigrante (AE-INMG).

La metodología detallada completa puede consultarse en:

https://apps.fomento.gob.es/BarriosVulnerables/static/adjunto/Sintesis_metodologica_general_catalogo_bbvv.pdf

Datos sociodemográficos (Censo 2011)	Sección censal 2804901010		AE-INMG 28049001	
	Valores absolutos	%	Valores absolutos	%
Población total	2.480		12.930	
Población nacida en el extranjero total	1.555	62,70	6.445	49,85
Población nacida en el extranjero (excepto UE-15)	1.555	62,70	6.405	49,54

	Sección	AE-INMG	Municipio	Comunidad Autónoma	España
INDICADOR DE INMIGRACIÓN (I-INMG)	62,70	49,54	20,56	14,60	9,99
INDICADORES BÁSICOS DE VULNERABILIDAD URBANA (IBVU) (4)					
IBVU Estudios (5)	9,38	8,18	7,61	7,69	10,92
IBVU Vivienda (6)	0,00	0,00	5,07	4,40	6,99
IBVU Paro (7)	41,67	39,33	27,84	23,12	29,64

(4) Además del Indicador de Inmigración (I-INMG) se ofrecen los valores de los 3 Indicadores Básicos de Vulnerabilidad Urbana (IBVU) para poder analizar la situación de cada sección censal y AE-INMG en relación con los valores de referencia de vulnerabilidad para estos 3 indicadores.

(5) IBVU Estudios: Porcentaje de población analfabeta y sin estudios de 16 años o más, sobre el total de población de 16 años o más. Valor de referencia de vulnerabilidad (2011): 16,38%.

(6) IBVU Vivienda: Porcentaje de viviendas familiares (principales, secundarias, vacías) en edificios en estado en estado ruinoso, malo o deficiente, sobre el total de viviendas familiares (principales, secundarias, vacías). Valor de referencia de vulnerabilidad (2011): 17,50 %.

(7) IBVU Paro: Porcentaje de la población de 16 años o más en situación de paro, respecto al total de población activa de 16 años o más. Valor de referencia de vulnerabilidad (2011): 42,33 %.

Definiciones

ÁREA ESTADÍSTICA CON CONCENTRACIONES SIGNIFICATIVAS DE POBLACIÓN INMIGRANTE (AE-INMG)

Agrupación de secciones censales colindantes y de cierta homogeneidad urbanística, de entre 3.500 y 15.000 habitantes en las que el valor de Indicador de Inmigración (I-INMG) del conjunto supera el valor establecido como referencia (20%).

INDICADOR DE INMIGRACIÓN (I-INMG)

Porcentaje de población nacida en países no pertenecientes a la UE-14, respecto a la población total. Se calcula restando al número total de nacidos en el extranjero, los nacidos en los países de la UE-14: Alemania; Austria; Bélgica; Dinamarca; Finlandia; Francia; Reino Unido; Grecia; Irlanda; Italia; Luxemburgo; Países Bajos; Portugal; y Suecia.

Síntesis Metodológica

El cuerpo de estudio del Catálogo de Barrios Vulnerables de 2011 sigue el criterio establecido en los Catálogos anteriores: centrándose en los municipios mayores de 50.000 habitantes y capitales de provincia. Los trabajos del Catálogo de 2011, siguen la misma metodología que los de 1991, 2001, y 2006, con la única particularidad de que sólo identifican las Áreas Estadísticas Vulnerables, sin realizar el análisis urbanístico detallado que permitía identificar a partir de ellas los Barrios Vulnerables. En el Catálogo de 2011 se han delimitado AE-INMG (Área Estadística con concentraciones significativas de población inmigrante) y AEV (Áreas Estadísticas Vulnerables según los 3 Indicadores Básicos de Vulnerabilidad Urbana: IBVU Estudios, IBVU Vivienda o IBVU Paro). Estas delimitaciones son independientes y pueden superponerse para su análisis en el Visor del Catálogo.

En el caso del Indicador de Inmigración (I-INMG), para el desarrollo del estudio de 2011 se ha partido del análisis de la evolución de los Barrios con concentraciones significativas de población inmigrante identificados previamente en el año 2006, viendo primero si seguían o no cumpliendo esta condición en el año 2011. Posteriormente, se han identificado las nuevas Áreas Estadísticas con concentraciones significativas de población inmigrante (AE-INMG) no coincidentes con Barrios identificados en el Catálogo de 2006, incluyendo también las ciudades que no contaban con Barrios de este tipo en el año 2006.

Una vez identificadas las secciones censales que en 2011 superan los umbrales de referencia del Indicador de Inmigración (I-INMG), se procede a agrupar estas secciones en Áreas Estadísticas con concentraciones significativas de población inmigrante (AE-INMG).

La metodología detallada completa puede consultarse en:

https://apps.fomento.gob.es/BarriosVulnerables/static/adjunto/Sintesis_metodologica_general_catalogo_bbvv.pdf

Datos sociodemográficos (Censo 2011)	Sección censal 2804901011		AE-INMG 28049001	
	Valores absolutos	%	Valores absolutos	%
Población total	1.610		12.930	
Población nacida en el extranjero total	925	57,45	6.445	49,85
Población nacida en el extranjero (excepto UE-15)	915	56,83	6.405	49,54

	Sección	AE-INMG	Municipio	Comunidad Autónoma	España
INDICADOR DE INMIGRACIÓN (I-INMG)	56,83	49,54	20,56	14,60	9,99
INDICADORES BÁSICOS DE VULNERABILIDAD URBANA (IBVU) (4)					
IBVU Estudios (5)	8,81	8,18	7,61	7,69	10,92
IBVU Vivienda (6)	0,00	0,00	5,07	4,40	6,99
IBVU Paro (7)	48,29	39,33	27,84	23,12	29,64

(4) Además del Indicador de Inmigración (I-INMG) se ofrecen los valores de los 3 Indicadores Básicos de Vulnerabilidad Urbana (IBVU) para poder analizar la situación de cada sección censal y AE-INMG en relación con los valores de referencia de vulnerabilidad para estos 3 indicadores.

(5) IBVU Estudios: Porcentaje de población analfabeta y sin estudios de 16 años o más, sobre el total de población de 16 años o más. Valor de referencia de vulnerabilidad (2011): 16,38%.

(6) IBVU Vivienda: Porcentaje de viviendas familiares (principales, secundarias, vacías) en edificios en estado en estado ruinoso, malo o deficiente, sobre el total de viviendas familiares (principales, secundarias, vacías). Valor de referencia de vulnerabilidad (2011): 17,50 %.

(7) IBVU Paro: Porcentaje de la población de 16 años o más en situación de paro, respecto al total de población activa de 16 años o más. Valor de referencia de vulnerabilidad (2011): 42,33 %.

Definiciones

ÁREA ESTADÍSTICA CON CONCENTRACIONES SIGNIFICATIVAS DE POBLACIÓN INMIGRANTE (AE-INMG)

Agrupación de secciones censales colindantes y de cierta homogeneidad urbanística, de entre 3.500 y 15.000 habitantes en las que el valor de Indicador de Inmigración (I-INMG) del conjunto supera el valor establecido como referencia (20%).

INDICADOR DE INMIGRACIÓN (I-INMG)

Porcentaje de población nacida en países no pertenecientes a la UE-14, respecto a la población total. Se calcula restando al número total de nacidos en el extranjero, los nacidos en los países de la UE-14: Alemania; Austria; Bélgica; Dinamarca; Finlandia; Francia; Reino Unido; Grecia; Irlanda; Italia; Luxemburgo; Países Bajos; Portugal; y Suecia.

Síntesis Metodológica

El cuerpo de estudio del Catálogo de Barrios Vulnerables de 2011 sigue el criterio establecido en los Catálogos anteriores: centrándose en los municipios mayores de 50.000 habitantes y capitales de provincia. Los trabajos del Catálogo de 2011, siguen la misma metodología que los de 1991, 2001, y 2006, con la única particularidad de que sólo identifican las Áreas Estadísticas Vulnerables, sin realizar el análisis urbanístico detallado que permitía identificar a partir de ellas los Barrios Vulnerables. En el Catálogo de 2011 se han delimitado AE-INMG (Área Estadística con concentraciones significativas de población inmigrante) y AEV (Áreas Estadísticas Vulnerables según los 3 Indicadores Básicos de Vulnerabilidad Urbana: IBVU Estudios, IBVU Vivienda o IBVU Paro). Estas delimitaciones son independientes y pueden superponerse para su análisis en el Visor del Catálogo.

En el caso del Indicador de Inmigración (I-INMG), para el desarrollo del estudio de 2011 se ha partido del análisis de la evolución de los Barrios con concentraciones significativas de población inmigrante identificados previamente en el año 2006, viendo primero si seguían o no cumpliendo esta condición en el año 2011. Posteriormente, se han identificado las nuevas Áreas Estadísticas con concentraciones significativas de población inmigrante (AE-INMG) no coincidentes con Barrios identificados en el Catálogo de 2006, incluyendo también las ciudades que no contaban con Barrios de este tipo en el año 2006.

Una vez identificadas las secciones censales que en 2011 superan los umbrales de referencia del Indicador de Inmigración (I-INMG), se procede a agrupar estas secciones en Áreas Estadísticas con concentraciones significativas de población inmigrante (AE-INMG).

La metodología detallada completa puede consultarse en:

https://apps.fomento.gob.es/BarriosVulnerables/static/adjunto/Sintesis_metodologica_general_catalogo_bbvv.pdf

Datos sociodemográficos (Censo 2011)	Sección censal 2804901013		AE-INMG 28049001	
	Valores absolutos	%	Valores absolutos	%
Población total	2.170		12.930	
Población nacida en el extranjero total	1.115	51,38	6.445	49,85
Población nacida en el extranjero (excepto UE-15)	1.115	51,38	6.405	49,54

	Sección	AE-INMG	Municipio	Comunidad Autónoma	España
INDICADOR DE INMIGRACIÓN (I-INMG)	51,38	49,54	20,56	14,60	9,99
INDICADORES BÁSICOS DE VULNERABILIDAD URBANA (IBVU) (4)					
IBVU Estudios (5)	5,68	8,18	7,61	7,69	10,92
IBVU Vivienda (6)	0,00	0,00	5,07	4,40	6,99
IBVU Paro (7)	40,71	39,33	27,84	23,12	29,64

(4) Además del Indicador de Inmigración (I-INMG) se ofrecen los valores de los 3 Indicadores Básicos de Vulnerabilidad Urbana (IBVU) para poder analizar la situación de cada sección censal y AE-INMG en relación con los valores de referencia de vulnerabilidad para estos 3 indicadores.

(5) IBVU Estudios: Porcentaje de población analfabeta y sin estudios de 16 años o más, sobre el total de población de 16 años o más. Valor de referencia de vulnerabilidad (2011): 16,38%.

(6) IBVU Vivienda: Porcentaje de viviendas familiares (principales, secundarias, vacías) en edificios en estado en estado ruinoso, malo o deficiente, sobre el total de viviendas familiares (principales, secundarias, vacías). Valor de referencia de vulnerabilidad (2011): 17,50 %.

(7) IBVU Paro: Porcentaje de la población de 16 años o más en situación de paro, respecto al total de población activa de 16 años o más. Valor de referencia de vulnerabilidad (2011): 42,33 %.

Definiciones

ÁREA ESTADÍSTICA CON CONCENTRACIONES SIGNIFICATIVAS DE POBLACIÓN INMIGRANTE (AE-INMG)

Agrupación de secciones censales colindantes y de cierta homogeneidad urbanística, de entre 3.500 y 15.000 habitantes en las que el valor de Indicador de Inmigración (I-INMG) del conjunto supera el valor establecido como referencia (20%).

INDICADOR DE INMIGRACIÓN (I-INMG)

Porcentaje de población nacida en países no pertenecientes a la UE-14, respecto a la población total. Se calcula restando al número total de nacidos en el extranjero, los nacidos en los países de la UE-14: Alemania; Austria; Bélgica; Dinamarca; Finlandia; Francia; Reino Unido; Grecia; Irlanda; Italia; Luxemburgo; Países Bajos; Portugal; y Suecia.

Síntesis Metodológica

El cuerpo de estudio del Catálogo de Barrios Vulnerables de 2011 sigue el criterio establecido en los Catálogos anteriores: centrándose en los municipios mayores de 50.000 habitantes y capitales de provincia. Los trabajos del Catálogo de 2011, siguen la misma metodología que los de 1991, 2001, y 2006, con la única particularidad de que sólo identifican las Áreas Estadísticas Vulnerables, sin realizar el análisis urbanístico detallado que permitía identificar a partir de ellas los Barrios Vulnerables. En el Catálogo de 2011 se han delimitado AE-INMG (Área Estadística con concentraciones significativas de población inmigrante) y AEV (Áreas Estadísticas Vulnerables según los 3 Indicadores Básicos de Vulnerabilidad Urbana: IBVU Estudios, IBVU Vivienda o IBVU Paro). Estas delimitaciones son independientes y pueden superponerse para su análisis en el Visor del Catálogo.

En el caso del Indicador de Inmigración (I-INMG), para el desarrollo del estudio de 2011 se ha partido del análisis de la evolución de los Barrios con concentraciones significativas de población inmigrante identificados previamente en el año 2006, viendo primero si seguían o no cumpliendo esta condición en el año 2011. Posteriormente, se han identificado las nuevas Áreas Estadísticas con concentraciones significativas de población inmigrante (AE-INMG) no coincidentes con Barrios identificados en el Catálogo de 2006, incluyendo también las ciudades que no contaban con Barrios de este tipo en el año 2006.

Una vez identificadas las secciones censales que en 2011 superan los umbrales de referencia del Indicador de Inmigración (I-INMG), se procede a agrupar estas secciones en Áreas Estadísticas con concentraciones significativas de población inmigrante (AE-INMG).

La metodología detallada completa puede consultarse en:

https://apps.fomento.gob.es/BarriosVulnerables/static/adjunto/Sintesis_metodologica_general_catalogo_bbvv.pdf

Datos sociodemográficos (Censo 2011)	Sección censal 2804901014		AE-INMG 28049001	
	Valores absolutos	%	Valores absolutos	%
Población total	1.275		12.930	
Población nacida en el extranjero total	545	42,75	6.445	49,85
Población nacida en el extranjero (excepto UE-15)	530	41,57	6.405	49,54

	Sección	AE-INMG	Municipio	Comunidad Autónoma	España
INDICADOR DE INMIGRACIÓN (I-INMG)	41,57	49,54	20,56	14,60	9,99
INDICADORES BÁSICOS DE VULNERABILIDAD URBANA (IBVU) (4)					
IBVU Estudios (5)	17,50	8,18	7,61	7,69	10,92
IBVU Vivienda (6)	0,00	0,00	5,07	4,40	6,99
IBVU Paro (7)	24,84	39,33	27,84	23,12	29,64

(4) Además del Indicador de Inmigración (I-INMG) se ofrecen los valores de los 3 Indicadores Básicos de Vulnerabilidad Urbana (IBVU) para poder analizar la situación de cada sección censal y AE-INMG en relación con los valores de referencia de vulnerabilidad para estos 3 indicadores.

(5) IBVU Estudios: Porcentaje de población analfabeta y sin estudios de 16 años o más, sobre el total de población de 16 años o más. Valor de referencia de vulnerabilidad (2011): 16,38%.

(6) IBVU Vivienda: Porcentaje de viviendas familiares (principales, secundarias, vacías) en edificios en estado en estado ruinoso, malo o deficiente, sobre el total de viviendas familiares (principales, secundarias, vacías). Valor de referencia de vulnerabilidad (2011): 17,50 %.

(7) IBVU Paro: Porcentaje de la población de 16 años o más en situación de paro, respecto al total de población activa de 16 años o más. Valor de referencia de vulnerabilidad (2011): 42,33 %.

Definiciones

ÁREA ESTADÍSTICA CON CONCENTRACIONES SIGNIFICATIVAS DE POBLACIÓN INMIGRANTE (AE-INMG)

Agrupación de secciones censales colindantes y de cierta homogeneidad urbanística, de entre 3.500 y 15.000 habitantes en las que el valor de Indicador de Inmigración (I-INMG) del conjunto supera el valor establecido como referencia (20%).

INDICADOR DE INMIGRACIÓN (I-INMG)

Porcentaje de población nacida en países no pertenecientes a la UE-14, respecto a la población total. Se calcula restando al número total de nacidos en el extranjero, los nacidos en los países de la UE-14: Alemania; Austria; Bélgica; Dinamarca; Finlandia; Francia; Reino Unido; Grecia; Irlanda; Italia; Luxemburgo; Países Bajos; Portugal; y Suecia.

Síntesis Metodológica

El cuerpo de estudio del Catálogo de Barrios Vulnerables de 2011 sigue el criterio establecido en los Catálogos anteriores: centrándose en los municipios mayores de 50.000 habitantes y capitales de provincia. Los trabajos del Catálogo de 2011, siguen la misma metodología que los de 1991, 2001, y 2006, con la única particularidad de que sólo identifican las Áreas Estadísticas Vulnerables, sin realizar el análisis urbanístico detallado que permitía identificar a partir de ellas los Barrios Vulnerables. En el Catálogo de 2011 se han delimitado AE-INMG (Área Estadística con concentraciones significativas de población inmigrante) y AEV (Áreas Estadísticas Vulnerables según los 3 Indicadores Básicos de Vulnerabilidad Urbana: IBVU Estudios, IBVU Vivienda o IBVU Paro). Estas delimitaciones son independientes y pueden superponerse para su análisis en el Visor del Catálogo.

En el caso del Indicador de Inmigración (I-INMG), para el desarrollo del estudio de 2011 se ha partido del análisis de la evolución de los Barrios con concentraciones significativas de población inmigrante identificados previamente en el año 2006, viendo primero si seguían o no cumpliendo esta condición en el año 2011. Posteriormente, se han identificado las nuevas Áreas Estadísticas con concentraciones significativas de población inmigrante (AE-INMG) no coincidentes con Barrios identificados en el Catálogo de 2006, incluyendo también las ciudades que no contaban con Barrios de este tipo en el año 2006.

Una vez identificadas las secciones censales que en 2011 superan los umbrales de referencia del Indicador de Inmigración (I-INMG), se procede a agrupar estas secciones en Áreas Estadísticas con concentraciones significativas de población inmigrante (AE-INMG).

La metodología detallada completa puede consultarse en:

https://apps.fomento.gob.es/BarriosVulnerables/static/adjunto/Sintesis_metodologica_general_catalogo_bbvv.pdf

Datos sociodemográficos (Censo 2011)	Sección censal 2804901015		AE-INMG 28049001	
	Valores absolutos	%	Valores absolutos	%
Población total	2.175		12.930	
Población nacida en el extranjero total	995	45,75	6.445	49,85
Población nacida en el extranjero (excepto UE-15)	985	45,29	6.405	49,54

	Sección	AE-INMG	Municipio	Comunidad Autónoma	España
INDICADOR DE INMIGRACIÓN (I-INMG)	45,29	49,54	20,56	14,60	9,99
INDICADORES BÁSICOS DE VULNERABILIDAD URBANA (IBVU) (4)					
IBVU Estudios (5)	3,74	8,18	7,61	7,69	10,92
IBVU Vivienda (6)	0,00	0,00	5,07	4,40	6,99
IBVU Paro (7)	48,00	39,33	27,84	23,12	29,64

(4) Además del Indicador de Inmigración (I-INMG) se ofrecen los valores de los 3 Indicadores Básicos de Vulnerabilidad Urbana (IBVU) para poder analizar la situación de cada sección censal y AE-INMG en relación con los valores de referencia de vulnerabilidad para estos 3 indicadores.

(5) IBVU Estudios: Porcentaje de población analfabeta y sin estudios de 16 años o más, sobre el total de población de 16 años o más. Valor de referencia de vulnerabilidad (2011): 16,38%.

(6) IBVU Vivienda: Porcentaje de viviendas familiares (principales, secundarias, vacías) en edificios en estado en estado ruinoso, malo o deficiente, sobre el total de viviendas familiares (principales, secundarias, vacías). Valor de referencia de vulnerabilidad (2011): 17,50 %.

(7) IBVU Paro: Porcentaje de la población de 16 años o más en situación de paro, respecto al total de población activa de 16 años o más. Valor de referencia de vulnerabilidad (2011): 42,33 %.

Definiciones

ÁREA ESTADÍSTICA CON CONCENTRACIONES SIGNIFICATIVAS DE POBLACIÓN INMIGRANTE (AE-INMG)

Agrupación de secciones censales colindantes y de cierta homogeneidad urbanística, de entre 3.500 y 15.000 habitantes en las que el valor de Indicador de Inmigración (I-INMG) del conjunto supera el valor establecido como referencia (20%).

INDICADOR DE INMIGRACIÓN (I-INMG)

Porcentaje de población nacida en países no pertenecientes a la UE-14, respecto a la población total. Se calcula restando al número total de nacidos en el extranjero, los nacidos en los países de la UE-14: Alemania; Austria; Bélgica; Dinamarca; Finlandia; Francia; Reino Unido; Grecia; Irlanda; Italia; Luxemburgo; Países Bajos; Portugal; y Suecia.

Síntesis Metodológica

El cuerpo de estudio del Catálogo de Barrios Vulnerables de 2011 sigue el criterio establecido en los Catálogos anteriores: centrándose en los municipios mayores de 50.000 habitantes y capitales de provincia. Los trabajos del Catálogo de 2011, siguen la misma metodología que los de 1991, 2001, y 2006, con la única particularidad de que sólo identifican las Áreas Estadísticas Vulnerables, sin realizar el análisis urbanístico detallado que permitía identificar a partir de ellas los Barrios Vulnerables. En el Catálogo de 2011 se han delimitado AE-INMG (Área Estadística con concentraciones significativas de población inmigrante) y AEV (Áreas Estadísticas Vulnerables según los 3 Indicadores Básicos de Vulnerabilidad Urbana: IBVU Estudios, IBVU Vivienda o IBVU Paro). Estas delimitaciones son independientes y pueden superponerse para su análisis en el Visor del Catálogo.

En el caso del Indicador de Inmigración (I-INMG), para el desarrollo del estudio de 2011 se ha partido del análisis de la evolución de los Barrios con concentraciones significativas de población inmigrante identificados previamente en el año 2006, viendo primero si seguían o no cumpliendo esta condición en el año 2011. Posteriormente, se han identificado las nuevas Áreas Estadísticas con concentraciones significativas de población inmigrante (AE-INMG) no coincidentes con Barrios identificados en el Catálogo de 2006, incluyendo también las ciudades que no contaban con Barrios de este tipo en el año 2006.

Una vez identificadas las secciones censales que en 2011 superan los umbrales de referencia del Indicador de Inmigración (I-INMG), se procede a agrupar estas secciones en Áreas Estadísticas con concentraciones significativas de población inmigrante (AE-INMG).

La metodología detallada completa puede consultarse en:

https://apps.fomento.gob.es/BarriosVulnerables/static/adjunto/Sintesis_metodologica_general_catalogo_bbvv.pdf

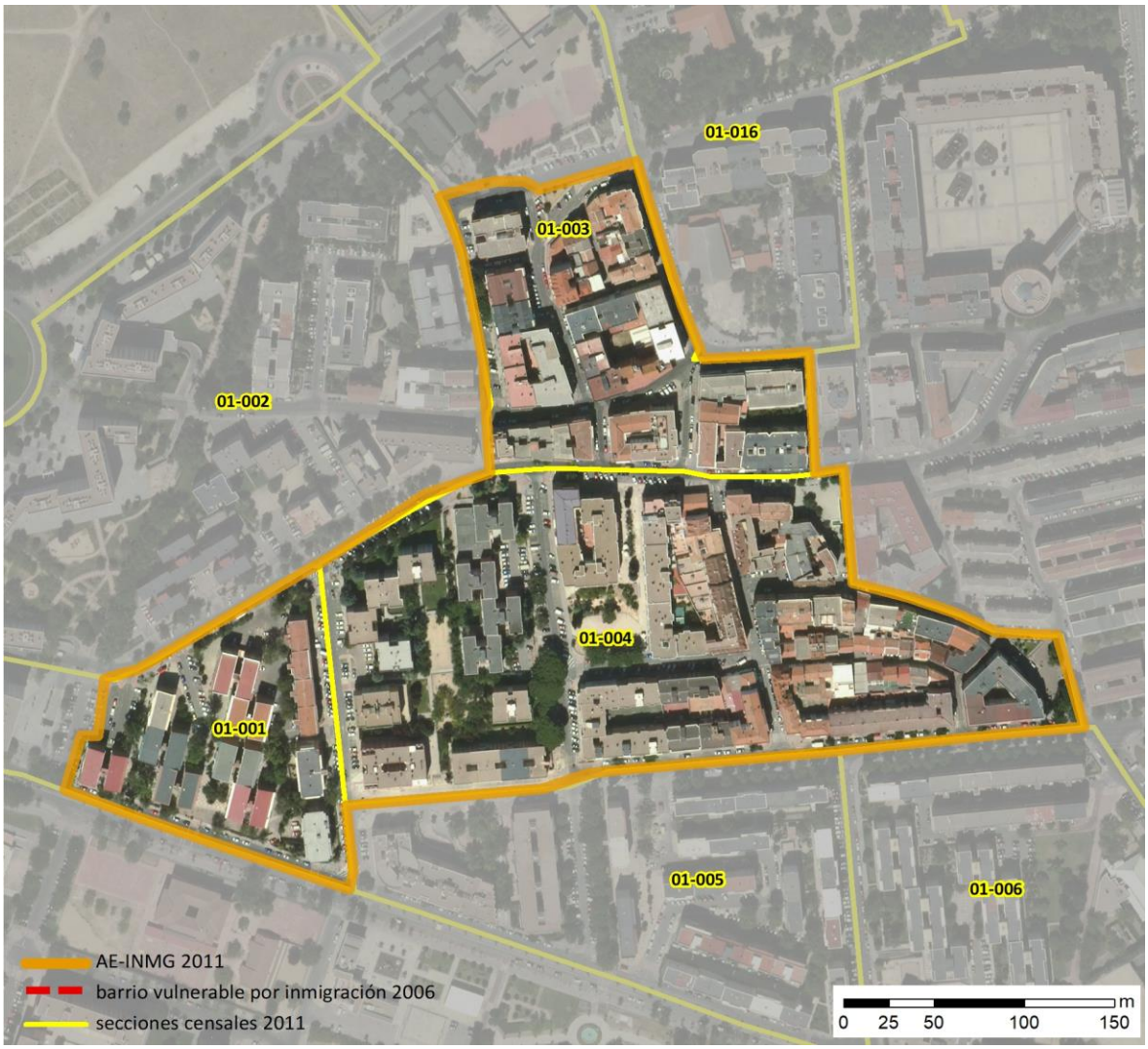

Localización en detalle del AE-INMG

Datos básicos del AE-INMG (1)

Población total	11.290
Población nacida en el extranjero total	3.100
Población nacida en el extranjero (excepto UE-15)	3.030
Densidad población (hab/Km²)	20.664,02
Superficie (ha)	54,64
Nº de secciones censales	7

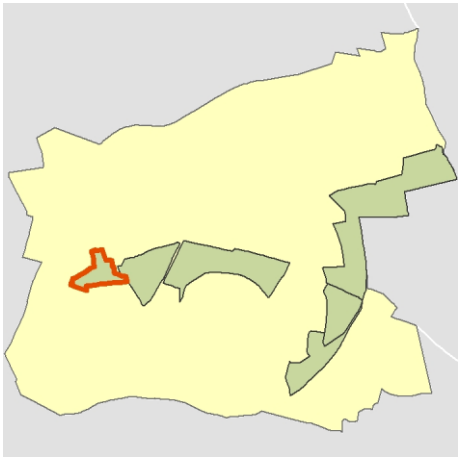

Localización del AE-INMG dentro del término municipal

	Valor del AE-INMG	Valor de referencia (2)
INDICADOR DE INMIGRACIÓN (I-INMG) (3)	**26,84 %**	20,00%

(1) Área Estadística con concentraciones significativas de población inmigrante (AE-INMG)

(2) Valor que se ha tomado como referencia para este estudio

(3) Indicador de Inmigración: (I-INMG): Porcentaje de población nacida en países no pertenecientes a la UE-14, respecto a la población total. Se calcula restando al número total de nacidos en el extranjero, los nacidos en los países de la UE-14: Alemania; Austria; Bélgica; Dinamarca; Finlandia; Francia; Reino Unido; Grecia; Irlanda; Italia; Luxemburgo; Países Bajos; Portugal; y Suecia.

Datos sociodemográficos (Censo 2011)	Sección censal 2804901001 Valores absolutos	%	AE-INMG 28049002 Valores absolutos	%
Población total	1.260		11.290	
Población nacida en el extranjero total	525	41,67	3.100	27,46
Población nacida en el extranjero (excepto UE-15)	515	40,87	3.030	26,84

	Sección	AE-INMG	Municipio	Comunidad Autónoma	España
INDICADOR DE INMIGRACIÓN (I-INMG)	40,87	26,84	20,56	14,60	9,99
INDICADORES BÁSICOS DE VULNERABILIDAD URBANA (IBVU) (4)					
IBVU Estudios (5)	5,18	9,01	7,61	7,69	10,92
IBVU Vivienda (6)	0,00	3,00	5,07	4,40	6,99
IBVU Paro (7)	36,02	34,16	27,84	23,12	29,64

(4) Además del Indicador de Inmigración (I-INMG) se ofrecen los valores de los 3 Indicadores Básicos de Vulnerabilidad Urbana (IBVU) para poder analizar la situación de cada sección censal y AE-INMG en relación con los valores de referencia de vulnerabilidad para estos 3 indicadores.

(5) IBVU Estudios: Porcentaje de población analfabeta y sin estudios de 16 años o más, sobre el total de población de 16 años o más. Valor de referencia de vulnerabilidad (2011): 16,38%.

(6) IBVU Vivienda: Porcentaje de viviendas familiares (principales, secundarias, vacías) en edificios en estado en estado ruinoso, malo o deficiente, sobre el total de viviendas familiares (principales, secundarias, vacías). Valor de referencia de vulnerabilidad (2011): 17,50 %.

(7) IBVU Paro: Porcentaje de la población de 16 años o más en situación de paro, respecto al total de población activa de 16 años o más. Valor de referencia de vulnerabilidad (2011): 42,33 %.

Definiciones

ÁREA ESTADÍSTICA CON CONCENTRACIONES SIGNIFICATIVAS DE POBLACIÓN INMIGRANTE (AE-INMG)

Agrupación de secciones censales colindantes y de cierta homogeneidad urbanística, de entre 3.500 y 15.000 habitantes en las que el valor de Indicador de Inmigración (I-INMG) del conjunto supera el valor establecido como referencia (20%).

INDICADOR DE INMIGRACIÓN (I-INMG)

Porcentaje de población nacida en países no pertenecientes a la UE-14, respecto a la población total. Se calcula restando al número total de nacidos en el extranjero, los nacidos en los países de la UE-14: Alemania; Austria; Bélgica; Dinamarca; Finlandia; Francia; Reino Unido; Grecia; Irlanda; Italia; Luxemburgo; Países Bajos; Portugal; y Suecia.

Síntesis Metodológica

El cuerpo de estudio del Catálogo de Barrios Vulnerables de 2011 sigue el criterio establecido en los Catálogos anteriores: centrándose en los municipios mayores de 50.000 habitantes y capitales de provincia. Los trabajos del Catálogo de 2011, siguen la misma metodología que los de 1991, 2001, y 2006, con la única particularidad de que sólo identifican las Áreas Estadísticas Vulnerables, sin realizar el análisis urbanístico detallado que permitía identificar a partir de ellas los Barrios Vulnerables. En el Catálogo de 2011 se han delimitado AE-INMG (Área Estadística con concentraciones significativas de población inmigrante) y AEV (Áreas Estadísticas Vulnerables según los 3 Indicadores Básicos de Vulnerabilidad Urbana: IBVU Estudios, IBVU Vivienda o IBVU Paro). Estas delimitaciones son independientes y pueden superponerse para su análisis en el Visor del Catálogo.

En el caso del Indicador de Inmigración (I-INMG), para el desarrollo del estudio de 2011 se ha partido del análisis de la evolución de los Barrios con concentraciones significativas de población inmigrante identificados previamente en el año 2006, viendo primero si seguían o no cumpliendo esta condición en el año 2011. Posteriormente, se han identificado las nuevas Áreas Estadísticas con concentraciones significativas de población inmigrante (AE-INMG) no coincidentes con Barrios identificados en el Catálogo de 2006, incluyendo también las ciudades que no contaban con Barrios de este tipo en el año 2006.

Una vez identificadas las secciones censales que en 2011 superan los umbrales de referencia del Indicador de Inmigración (I-INMG), se procede a agrupar estas secciones en Áreas Estadísticas con concentraciones significativas de población inmigrante (AE-INMG).

La metodología detallada completa puede consultarse en:

https://apps.fomento.gob.es/BarriosVulnerables/static/adjunto/Sintesis_metodologica_general_catalogo_bbvv.pdf

Datos sociodemográficos (Censo 2011)	Sección censal 2804901002		AE-INMG 28049002	
	Valores absolutos	%	Valores absolutos	%
Población total	1.840		11.290	
Población nacida en el extranjero total	390	21,20	3.100	27,46
Población nacida en el extranjero (excepto UE-15)	390	21,20	3.030	26,84

	Sección	AE-INMG	Municipio	Comunidad Autónoma	España
INDICADOR DE INMIGRACIÓN (I-INMG)	21,20	26,84	20,56	14,60	9,99
INDICADORES BÁSICOS DE VULNERABILIDAD URBANA (IBVU) (4)					
IBVU Estudios (5)	6,29	9,01	7,61	7,69	10,92
IBVU Vivienda (6)	0,00	3,00	5,07	4,40	6,99
IBVU Paro (7)	27,91	34,16	27,84	23,12	29,64

(4) Además del Indicador de Inmigración (I-INMG) se ofrecen los valores de los 3 Indicadores Básicos de Vulnerabilidad Urbana (IBVU) para poder analizar la situación de cada sección censal y AE-INMG en relación con los valores de referencia de vulnerabilidad para estos 3 indicadores.

(5) IBVU Estudios: Porcentaje de población analfabeta y sin estudios de 16 años o más, sobre el total de población de 16 años o más. Valor de referencia de vulnerabilidad (2011): 16,38%.

(6) IBVU Vivienda: Porcentaje de viviendas familiares (principales, secundarias, vacías) en edificios en estado en estado ruinoso, malo o deficiente, sobre el total de viviendas familiares (principales, secundarias, vacías). Valor de referencia de vulnerabilidad (2011): 17,50 %.

(7) IBVU Paro: Porcentaje de la población de 16 años o más en situación de paro, respecto al total de población activa de 16 años o más. Valor de referencia de vulnerabilidad (2011): 42,33 %.

Definiciones

ÁREA ESTADÍSTICA CON CONCENTRACIONES SIGNIFICATIVAS DE POBLACIÓN INMIGRANTE (AE-INMG)

Agrupación de secciones censales colindantes y de cierta homogeneidad urbanística, de entre 3.500 y 15.000 habitantes en las que el valor de Indicador de Inmigración (I-INMG) del conjunto supera el valor establecido como referencia (20%).

INDICADOR DE INMIGRACIÓN (I-INMG)

Porcentaje de población nacida en países no pertenecientes a la UE-14, respecto a la población total. Se calcula restando al número total de nacidos en el extranjero, los nacidos en los países de la UE-14: Alemania; Austria; Bélgica; Dinamarca; Finlandia; Francia; Reino Unido; Grecia; Irlanda; Italia; Luxemburgo; Países Bajos; Portugal; y Suecia.

Síntesis Metodológica

El cuerpo de estudio del Catálogo de Barrios Vulnerables de 2011 sigue el criterio establecido en los Catálogos anteriores: centrándose en los municipios mayores de 50.000 habitantes y capitales de provincia. Los trabajos del Catálogo de 2011, siguen la misma metodología que los de 1991, 2001, y 2006, con la única particularidad de que sólo identifican las Áreas Estadísticas Vulnerables, sin realizar el análisis urbanístico detallado que permitía identificar a partir de ellas los Barrios Vulnerables. En el Catálogo de 2011 se han delimitado AE-INMG (Área Estadística con concentraciones significativas de población inmigrante) y AEV (Áreas Estadísticas Vulnerables según los 3 Indicadores Básicos de Vulnerabilidad Urbana: IBVU Estudios, IBVU Vivienda o IBVU Paro). Estas delimitaciones son independientes y pueden superponerse para su análisis en el Visor del Catálogo.

En el caso del Indicador de Inmigración (I-INMG), para el desarrollo del estudio de 2011 se ha partido del análisis de la evolución de los Barrios con concentraciones significativas de población inmigrante identificados previamente en el año 2006, viendo primero si seguían o no cumpliendo esta condición en el año 2011. Posteriormente, se han identificado las nuevas Áreas Estadísticas con concentraciones significativas de población inmigrante (AE-INMG) no coincidentes con Barrios identificados en el Catálogo de 2006, incluyendo también las ciudades que no contaban con Barrios de este tipo en el año 2006.

Una vez identificadas las secciones censales que en 2011 superan los umbrales de referencia del Indicador de Inmigración (I-INMG), se procede a agrupar estas secciones en Áreas Estadísticas con concentraciones significativas de población inmigrante (AE-INMG).

La metodología detallada completa puede consultarse en:

https://apps.fomento.gob.es/BarriosVulnerables/static/adjunto/Sintesis_metodologica_general_catalogo_bbvv.pdf

Datos sociodemográficos (Censo 2011)	Sección censal 2804901003 Valores absolutos	Sección censal 2804901003 %	AE-INMG 28049002 Valores absolutos	AE-INMG 28049002 %
Población total	865		11.290	
Población nacida en el extranjero total	235	27,17	3.100	27,46
Población nacida en el extranjero (excepto UE-15)	225	26,01	3.030	26,84

	Sección	AE-INMG	Municipio	Comunidad Autónoma	España
INDICADOR DE INMIGRACIÓN (I-INMG)	26,01	26,84	20,56	14,60	9,99
INDICADORES BÁSICOS DE VULNERABILIDAD URBANA (IBVU) (4)					
IBVU Estudios (5)	20,53	9,01	7,61	7,69	10,92
IBVU Vivienda (6)	0,00	3,00	5,07	4,40	6,99
IBVU Paro (7)	31,82	34,16	27,84	23,12	29,64

(4) Además del Indicador de Inmigración (I-INMG) se ofrecen los valores de los 3 Indicadores Básicos de Vulnerabilidad Urbana (IBVU) para poder analizar la situación de cada sección censal y AE-INMG en relación con los valores de referencia de vulnerabilidad para estos 3 indicadores.

(5) IBVU Estudios: Porcentaje de población analfabeta y sin estudios de 16 años o más, sobre el total de población de 16 años o más. Valor de referencia de vulnerabilidad (2011): 16,38%.

(6) IBVU Vivienda: Porcentaje de viviendas familiares (principales, secundarias, vacías) en edificios en estado en estado ruinoso, malo o deficiente, sobre el total de viviendas familiares (principales, secundarias, vacías). Valor de referencia de vulnerabilidad (2011): 17,50 %.

(7) IBVU Paro: Porcentaje de la población de 16 años o más en situación de paro, respecto al total de población activa de 16 años o más. Valor de referencia de vulnerabilidad (2011): 42,33 %.

Definiciones

ÁREA ESTADÍSTICA CON CONCENTRACIONES SIGNIFICATIVAS DE POBLACIÓN INMIGRANTE (AE-INMG)

Agrupación de secciones censales colindantes y de cierta homogeneidad urbanística, de entre 3.500 y 15.000 habitantes en las que el valor de Indicador de Inmigración (I-INMG) del conjunto supera el valor establecido como referencia (20%).

INDICADOR DE INMIGRACIÓN (I-INMG)

Porcentaje de población nacida en países no pertenecientes a la UE-14, respecto a la población total. Se calcula restando al número total de nacidos en el extranjero, los nacidos en los países de la UE-14: Alemania; Austria; Bélgica; Dinamarca; Finlandia; Francia; Reino Unido; Grecia; Irlanda; Italia; Luxemburgo; Países Bajos; Portugal; y Suecia.

Síntesis Metodológica

El cuerpo de estudio del Catálogo de Barrios Vulnerables de 2011 sigue el criterio establecido en los Catálogos anteriores: centrándose en los municipios mayores de 50.000 habitantes y capitales de provincia. Los trabajos del Catálogo de 2011, siguen la misma metodología que los de 1991, 2001, y 2006, con la única particularidad de que sólo identifican las Áreas Estadísticas Vulnerables, sin realizar el análisis urbanístico detallado que permitía identificar a partir de ellas los Barrios Vulnerables. En el Catálogo de 2011 se han delimitado AE-INMG (Área Estadística con concentraciones significativas de población inmigrante) y AEV (Áreas Estadísticas Vulnerables según los 3 Indicadores Básicos de Vulnerabilidad Urbana: IBVU Estudios, IBVU Vivienda o IBVU Paro). Estas delimitaciones son independientes y pueden superponerse para su análisis en el Visor del Catálogo.

En el caso del Indicador de Inmigración (I-INMG), para el desarrollo del estudio de 2011 se ha partido del análisis de la evolución de los Barrios con concentraciones significativas de población inmigrante identificados previamente en el año 2006, viendo primero si seguían o no cumpliendo esta condición en el año 2011. Posteriormente, se han identificado las nuevas Áreas Estadísticas con concentraciones significativas de población inmigrante (AE-INMG) no coincidentes con Barrios identificados en el Catálogo de 2006, incluyendo también las ciudades que no contaban con Barrios de este tipo en el año 2006.

Una vez identificadas las secciones censales que en 2011 superan los umbrales de referencia del Indicador de Inmigración (I-INMG), se procede a agrupar estas secciones en Áreas Estadísticas con concentraciones significativas de población inmigrante (AE-INMG).

La metodología detallada completa puede consultarse en:

https://apps.fomento.gob.es/BarriosVulnerables/static/adjunto/Sintesis_metodologica_general_catalogo_bbvv.pdf

Datos sociodemográficos (Censo 2011)	Sección censal 2804901004 Valores absolutos	%	AE-INMG 28049002 Valores absolutos	%
Población total	2.020		11.290	
Población nacida en el extranjero total	345	17,08	3.100	27,46
Población nacida en el extranjero (excepto UE-15)	310	15,35	3.030	26,84

	Sección	AE-INMG	Municipio	Comunidad Autónoma	España
INDICADOR DE INMIGRACIÓN (I-INMG)	15,35	26,84	20,56	14,60	9,99
INDICADORES BÁSICOS DE VULNERABILIDAD URBANA (IBVU) (4)					
IBVU Estudios (5)	10,28	9,01	7,61	7,69	10,92
IBVU Vivienda (6)	0,00	3,00	5,07	4,40	6,99
IBVU Paro (7)	25,75	34,16	27,84	23,12	29,64

(4) Además del Indicador de Inmigración (I-INMG) se ofrecen los valores de los 3 Indicadores Básicos de Vulnerabilidad Urbana (IBVU) para poder analizar la situación de cada sección censal y AE-INMG en relación con los valores de referencia de vulnerabilidad para estos 3 indicadores.

(5) IBVU Estudios: Porcentaje de población analfabeta y sin estudios de 16 años o más, sobre el total de población de 16 años o más. Valor de referencia de vulnerabilidad (2011): 16,38%.

(6) IBVU Vivienda: Porcentaje de viviendas familiares (principales, secundarias, vacías) en edificios en estado en estado ruinoso, malo o deficiente, sobre el total de viviendas familiares (principales, secundarias, vacías). Valor de referencia de vulnerabilidad (2011): 17,50 %.

(7) IBVU Paro: Porcentaje de la población de 16 años o más en situación de paro, respecto al total de población activa de 16 años o más. Valor de referencia de vulnerabilidad (2011): 42,33 %.

Definiciones

ÁREA ESTADÍSTICA CON CONCENTRACIONES SIGNIFICATIVAS DE POBLACIÓN INMIGRANTE (AE-INMG)

Agrupación de secciones censales colindantes y de cierta homogeneidad urbanística, de entre 3.500 y 15.000 habitantes en las que el valor de Indicador de Inmigración (I-INMG) del conjunto supera el valor establecido como referencia (20%).

INDICADOR DE INMIGRACIÓN (I-INMG)

Porcentaje de población nacida en países no pertenecientes a la UE-14, respecto a la población total. Se calcula restando al número total de nacidos en el extranjero, los nacidos en los países de la UE-14: Alemania; Austria; Bélgica; Dinamarca; Finlandia; Francia; Reino Unido; Grecia; Irlanda; Italia; Luxemburgo; Países Bajos; Portugal; y Suecia.

Síntesis Metodológica

El cuerpo de estudio del Catálogo de Barrios Vulnerables de 2011 sigue el criterio establecido en los Catálogos anteriores: centrándose en los municipios mayores de 50.000 habitantes y capitales de provincia. Los trabajos del Catálogo de 2011, siguen la misma metodología que los de 1991, 2001, y 2006, con la única particularidad de que sólo identifican las Áreas Estadísticas Vulnerables, sin realizar el análisis urbanístico detallado que permitía identificar a partir de ellas los Barrios Vulnerables. En el Catálogo de 2011 se han delimitado AE-INMG (Área Estadística con concentraciones significativas de población inmigrante) y AEV (Áreas Estadísticas Vulnerables según los 3 Indicadores Básicos de Vulnerabilidad Urbana: IBVU Estudios, IBVU Vivienda o IBVU Paro). Estas delimitaciones son independientes y pueden superponerse para su análisis en el Visor del Catálogo.

En el caso del Indicador de Inmigración (I-INMG), para el desarrollo del estudio de 2011 se ha partido del análisis de la evolución de los Barrios con concentraciones significativas de población inmigrante identificados previamente en el año 2006, viendo primero si seguían o no cumpliendo esta condición en el año 2011. Posteriormente, se han identificado las nuevas Áreas Estadísticas con concentraciones significativas de población inmigrante (AE-INMG) no coincidentes con Barrios identificados en el Catálogo de 2006, incluyendo también las ciudades que no contaban con Barrios de este tipo en el año 2006.

Una vez identificadas las secciones censales que en 2011 superan los umbrales de referencia del Indicador de Inmigración (I-INMG), se procede a agrupar estas secciones en Áreas Estadísticas con concentraciones significativas de población inmigrante (AE-INMG).

La metodología detallada completa puede consultarse en:

https://apps.fomento.gob.es/BarriosVulnerables/static/adjunto/Sintesis_metodologica_general_catalogo_bbvv.pdf

Datos sociodemográficos (Censo 2011)	Sección censal 2804901005 Valores absolutos	Sección censal 2804901005 %	AE-INMG 28049002 Valores absolutos	AE-INMG 28049002 %
Población total	1.375		11.290	
Población nacida en el extranjero total	80	5,82	3.100	27,46
Población nacida en el extranjero (excepto UE-15)	65	4,73	3.030	26,84

	Sección	AE-INMG	Municipio	Comunidad Autónoma	España
INDICADOR DE INMIGRACIÓN (I-INMG)	4,73	26,84	20,56	14,60	9,99
INDICADORES BÁSICOS DE VULNERABILIDAD URBANA (IBVU) (4)					
IBVU Estudios (5)	14,11	9,01	7,61	7,69	10,92
IBVU Vivienda (6)	4,17	3,00	5,07	4,40	6,99
IBVU Paro (7)	29,20	34,16	27,84	23,12	29,64

(4) Además del Indicador de Inmigración (I-INMG) se ofrecen los valores de los 3 Indicadores Básicos de Vulnerabilidad Urbana (IBVU) para poder analizar la situación de cada sección censal y AE-INMG en relación con los valores de referencia de vulnerabilidad para estos 3 indicadores.

(5) IBVU Estudios: Porcentaje de población analfabeta y sin estudios de 16 años o más, sobre el total de población de 16 años o más. Valor de referencia de vulnerabilidad (2011): 16,38%.

(6) IBVU Vivienda: Porcentaje de viviendas familiares (principales, secundarias, vacías) en edificios en estado en estado ruinoso, malo o deficiente, sobre el total de viviendas familiares (principales, secundarias, vacías). Valor de referencia de vulnerabilidad (2011): 17,50 %.

(7) IBVU Paro: Porcentaje de la población de 16 años o más en situación de paro, respecto al total de población activa de 16 años o más. Valor de referencia de vulnerabilidad (2011): 42,33 %.

Definiciones

ÁREA ESTADÍSTICA CON CONCENTRACIONES SIGNIFICATIVAS DE POBLACIÓN INMIGRANTE (AE-INMG)

Agrupación de secciones censales colindantes y de cierta homogeneidad urbanística, de entre 3.500 y 15.000 habitantes en las que el valor de Indicador de Inmigración (I-INMG) del conjunto supera el valor establecido como referencia (20%).

INDICADOR DE INMIGRACIÓN (I-INMG)

Porcentaje de población nacida en países no pertenecientes a la UE-14, respecto a la población total. Se calcula restando al número total de nacidos en el extranjero, los nacidos en los países de la UE-14: Alemania; Austria; Bélgica; Dinamarca; Finlandia; Francia; Reino Unido; Grecia; Irlanda; Italia; Luxemburgo; Países Bajos; Portugal; y Suecia.

Síntesis Metodológica

El cuerpo de estudio del Catálogo de Barrios Vulnerables de 2011 sigue el criterio establecido en los Catálogos anteriores: centrándose en los municipios mayores de 50.000 habitantes y capitales de provincia. Los trabajos del Catálogo de 2011, siguen la misma metodología que los de 1991, 2001, y 2006, con la única particularidad de que sólo identifican las Áreas Estadísticas Vulnerables, sin realizar el análisis urbanístico detallado que permitía identificar a partir de ellas los Barrios Vulnerables. En el Catálogo de 2011 se han delimitado AE-INMG (Área Estadística con concentraciones significativas de población inmigrante) y AEV (Áreas Estadísticas Vulnerables según los 3 Indicadores Básicos de Vulnerabilidad Urbana: IBVU Estudios, IBVU Vivienda o IBVU Paro). Estas delimitaciones son independientes y pueden superponerse para su análisis en el Visor del Catálogo.

En el caso del Indicador de Inmigración (I-INMG), para el desarrollo del estudio de 2011 se ha partido del análisis de la evolución de los Barrios con concentraciones significativas de población inmigrante identificados previamente en el año 2006, viendo primero si seguían o no cumpliendo esta condición en el año 2011. Posteriormente, se han identificado las nuevas Áreas Estadísticas con concentraciones significativas de población inmigrante (AE-INMG) no coincidentes con Barrios identificados en el Catálogo de 2006, incluyendo también las ciudades que no contaban con Barrios de este tipo en el año 2006.

Una vez identificadas las secciones censales que en 2011 superan los umbrales de referencia del Indicador de Inmigración (I-INMG), se procede a agrupar estas secciones en Áreas Estadísticas con concentraciones significativas de población inmigrante (AE-INMG).

La metodología detallada completa puede consultarse en:

https://apps.fomento.gob.es/BarriosVulnerables/static/adjunto/Sintesis_metodologica_general_catalogo_bbvv.pdf

Datos sociodemográficos (Censo 2011)	Sección censal 2804901006		AE-INMG 28049002	
	Valores absolutos	%	Valores absolutos	%
Población total	1.890		11.290	
Población nacida en el extranjero total	465	24,60	3.100	27,46
Población nacida en el extranjero (excepto UE-15)	465	24,60	3.030	26,84

	Sección	AE-INMG	Municipio	Comunidad Autónoma	España
INDICADOR DE INMIGRACIÓN (I-INMG)	24,60	26,84	20,56	14,60	9,99
INDICADORES BÁSICOS DE VULNERABILIDAD URBANA (IBVU) (4)					
IBVU Estudios (5)	7,01	9,01	7,61	7,69	10,92
IBVU Vivienda (6)	15,25	3,00	5,07	4,40	6,99
IBVU Paro (7)	36,19	34,16	27,84	23,12	29,64

(4) Además del Indicador de Inmigración (I-INMG) se ofrecen los valores de los 3 Indicadores Básicos de Vulnerabilidad Urbana (IBVU) para poder analizar la situación de cada sección censal y AE-INMG en relación con los valores de referencia de vulnerabilidad para estos 3 indicadores.

(5) IBVU Estudios: Porcentaje de población analfabeta y sin estudios de 16 años o más, sobre el total de población de 16 años o más. Valor de referencia de vulnerabilidad (2011): 16,38%.

(6) IBVU Vivienda: Porcentaje de viviendas familiares (principales, secundarias, vacías) en edificios en estado en estado ruinoso, malo o deficiente, sobre el total de viviendas familiares (principales, secundarias, vacías). Valor de referencia de vulnerabilidad (2011): 17,50 %.

(7) IBVU Paro: Porcentaje de la población de 16 años o más en situación de paro, respecto al total de población activa de 16 años o más. Valor de referencia de vulnerabilidad (2011): 42,33 %.

Definiciones

ÁREA ESTADÍSTICA CON CONCENTRACIONES SIGNIFICATIVAS DE POBLACIÓN INMIGRANTE (AE-INMG)

Agrupación de secciones censales colindantes y de cierta homogeneidad urbanística, de entre 3.500 y 15.000 habitantes en las que el valor de Indicador de Inmigración (I-INMG) del conjunto supera el valor establecido como referencia (20%).

INDICADOR DE INMIGRACIÓN (I-INMG)

Porcentaje de población nacida en países no pertenecientes a la UE-14, respecto a la población total. Se calcula restando al número total de nacidos en el extranjero, los nacidos en los países de la UE-14: Alemania; Austria; Bélgica; Dinamarca; Finlandia; Francia; Reino Unido; Grecia; Irlanda; Italia; Luxemburgo; Países Bajos; Portugal; y Suecia.

Síntesis Metodológica

El cuerpo de estudio del Catálogo de Barrios Vulnerables de 2011 sigue el criterio establecido en los Catálogos anteriores: centrándose en los municipios mayores de 50.000 habitantes y capitales de provincia. Los trabajos del Catálogo de 2011, siguen la misma metodología que los de 1991, 2001, y 2006, con la única particularidad de que sólo identifican las Áreas Estadísticas Vulnerables, sin realizar el análisis urbanístico detallado que permitía identificar a partir de ellas los Barrios Vulnerables. En el Catálogo de 2011 se han delimitado AE-INMG (Área Estadística con concentraciones significativas de población inmigrante) y AEV (Áreas Estadísticas Vulnerables según los 3 Indicadores Básicos de Vulnerabilidad Urbana: IBVU Estudios, IBVU Vivienda o IBVU Paro). Estas delimitaciones son independientes y pueden superponerse para su análisis en el Visor del Catálogo.

En el caso del Indicador de Inmigración (I-INMG), para el desarrollo del estudio de 2011 se ha partido del análisis de la evolución de los Barrios con concentraciones significativas de población inmigrante identificados previamente en el año 2006, viendo primero si seguían o no cumpliendo esta condición en el año 2011. Posteriormente, se han identificado las nuevas Áreas Estadísticas con concentraciones significativas de población inmigrante (AE-INMG) no coincidentes con Barrios identificados en el Catálogo de 2006, incluyendo también las ciudades que no contaban con Barrios de este tipo en el año 2006.

Una vez identificadas las secciones censales que en 2011 superan los umbrales de referencia del Indicador de Inmigración (I-INMG), se procede a agrupar estas secciones en Áreas Estadísticas con concentraciones significativas de población inmigrante (AE-INMG).

La metodología detallada completa puede consultarse en:

https://apps.fomento.gob.es/BarriosVulnerables/static/adjunto/Sintesis_metodologica_general_catalogo_bbvv.pdf

GOBIERNO DE ESPAÑA · MINISTERIO DE FOMENTO

2011

Nombre AE-INMG: **Casco** — **Coslada**

Código AE-INMG: **28049002**

Datos sociodemográficos (Censo 2011)	Sección censal 2804901016		AE-INMG 28049002	
	Valores absolutos	%	Valores absolutos	%
Población total	2.040		11.290	
Población nacida en el extranjero total	1.060	51,96	3.100	27,46
Población nacida en el extranjero (excepto UE-15)	1.060	51,96	3.030	26,84

	Sección	AE-INMG	Municipio	Comunidad Autónoma	España
INDICADOR DE INMIGRACIÓN (I-INMG)	51,96	26,84	20,56	14,60	9,99
INDICADORES BÁSICOS DE VULNERABILIDAD URBANA (IBVU) (4)					
IBVU Estudios (5)	5,47	9,01	7,61	7,69	10,92
IBVU Vivienda (6)	0,00	3,00	5,07	4,40	6,99
IBVU Paro (7)	48,00	34,16	27,84	23,12	29,64

(4) Además del Indicador de Inmigración (I-INMG) se ofrecen los valores de los 3 Indicadores Básicos de Vulnerabilidad Urbana (IBVU) para poder analizar la situación de cada sección censal y AE-INMG en relación con los valores de referencia de vulnerabilidad para estos 3 indicadores.

(5) IBVU Estudios: Porcentaje de población analfabeta y sin estudios de 16 años o más, sobre el total de población de 16 años o más. Valor de referencia de vulnerabilidad (2011): 16,38%.

(6) IBVU Vivienda: Porcentaje de viviendas familiares (principales, secundarias, vacías) en edificios en estado en estado ruinoso, malo o deficiente, sobre el total de viviendas familiares (principales, secundarias, vacías). Valor de referencia de vulnerabilidad (2011): 17,50 %.

(7) IBVU Paro: Porcentaje de la población de 16 años o más en situación de paro, respecto al total de población activa de 16 años o más. Valor de referencia de vulnerabilidad (2011): 42,33 %.

Definiciones

ÁREA ESTADÍSTICA CON CONCENTRACIONES SIGNIFICATIVAS DE POBLACIÓN INMIGRANTE (AE-INMG)

Agrupación de secciones censales colindantes y de cierta homogeneidad urbanística, de entre 3.500 y 15.000 habitantes en las que el valor de Indicador de Inmigración (I-INMG) del conjunto supera el valor establecido como referencia (20%).

INDICADOR DE INMIGRACIÓN (I-INMG)

Porcentaje de población nacida en países no pertenecientes a la UE-14, respecto a la población total. Se calcula restando al número total de nacidos en el extranjero, los nacidos en los países de la UE-14: Alemania; Austria; Bélgica; Dinamarca; Finlandia; Francia; Reino Unido; Grecia; Irlanda; Italia; Luxemburgo; Países Bajos; Portugal; y Suecia.

Síntesis Metodológica

El cuerpo de estudio del Catálogo de Barrios Vulnerables de 2011 sigue el criterio establecido en los Catálogos anteriores: centrándose en los municipios mayores de 50.000 habitantes y capitales de provincia. Los trabajos del Catálogo de 2011, siguen la misma metodología que los de 1991, 2001, y 2006, con la única particularidad de que sólo identifican las Áreas Estadísticas Vulnerables, sin realizar el análisis urbanístico detallado que permitía identificar a partir de ellas los Barrios Vulnerables. En el Catálogo de 2011 se han delimitado AE-INMG (Área Estadística con concentraciones significativas de población inmigrante) y AEV (Áreas Estadísticas Vulnerables según los 3 Indicadores Básicos de Vulnerabilidad Urbana: IBVU Estudios, IBVU Vivienda o IBVU Paro). Estas delimitaciones son independientes y pueden superponerse para su análisis en el Visor del Catálogo.

En el caso del Indicador de Inmigración (I-INMG), para el desarrollo del estudio de 2011 se ha partido del análisis de la evolución de los Barrios con concentraciones significativas de población inmigrante identificados previamente en el año 2006, viendo primero si seguían o no cumpliendo esta condición en el año 2011. Posteriormente, se han identificado las nuevas Áreas Estadísticas con concentraciones significativas de población inmigrante (AE-INMG) no coincidentes con Barrios identificados en el Catálogo de 2006, incluyendo también las ciudades que no contaban con Barrios de este tipo en el año 2006.

Una vez identificadas las secciones censales que en 2011 superan los umbrales de referencia del Indicador de Inmigración (I-INMG), se procede a agrupar estas secciones en Áreas Estadísticas con concentraciones significativas de población inmigrante (AE-INMG).

La metodología detallada completa puede consultarse en:

https://apps.fomento.gob.es/BarriosVulnerables/static/adjunto/Sintesis_metodologica_general_catalogo_bbvv.pdf

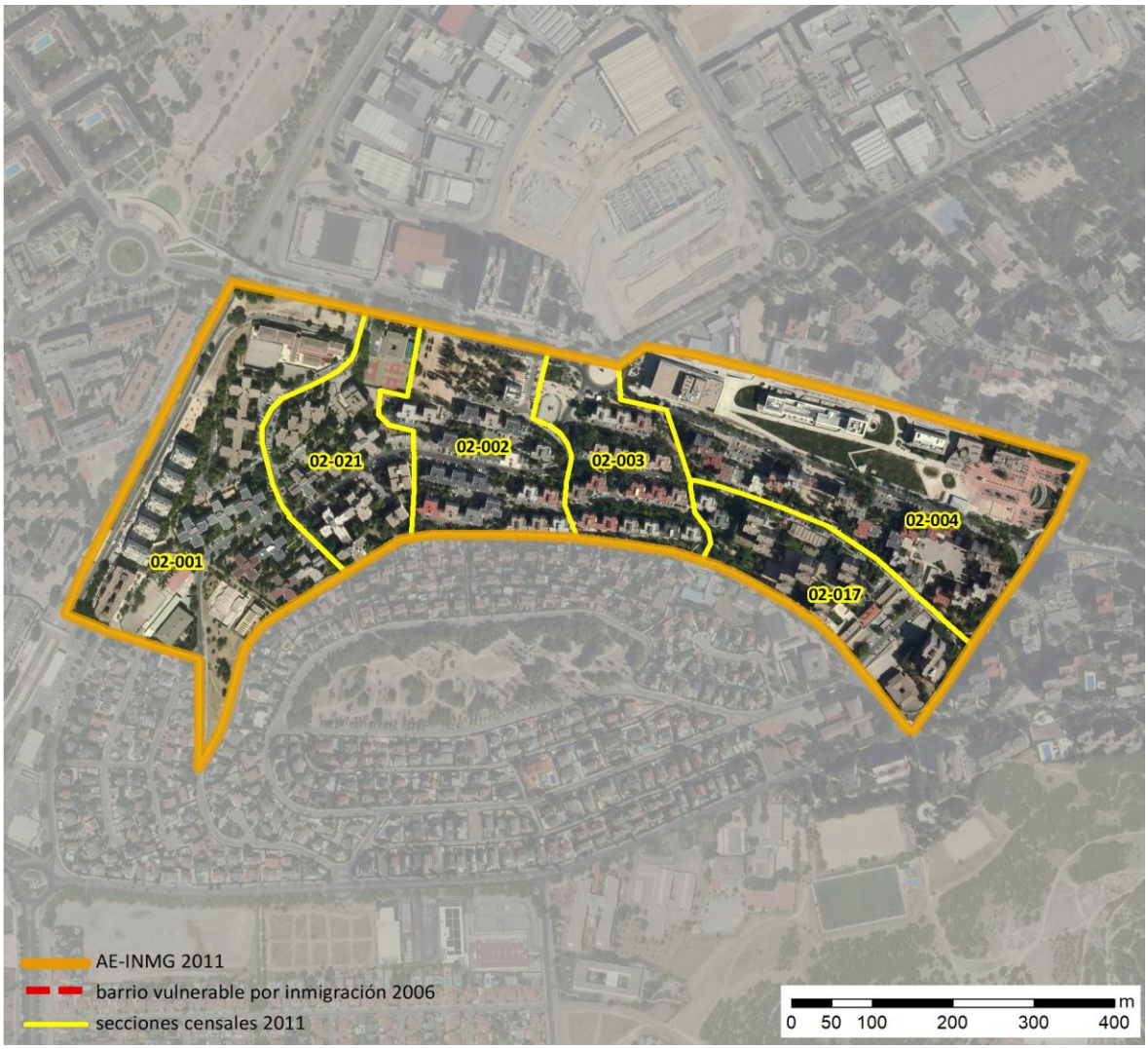

Localización en detalle del AE-INMG

Datos básicos del AE-INMG (1)

Población total	9.140
Población nacida en el extranjero total	2.055
Población nacida en el extranjero (excepto UE-15)	2.020
Densidad población (hab/Km²)	25.796,28
Superficie (ha)	35,43
Nº de secciones censales	6

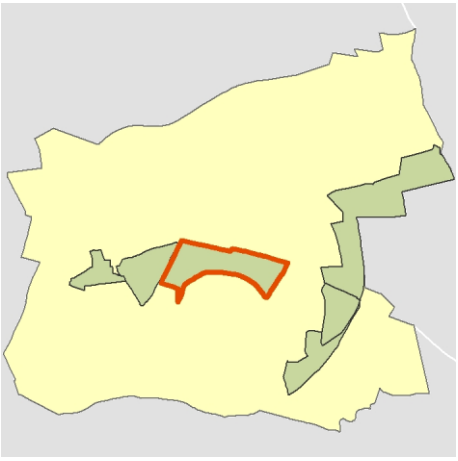

Localización del AE-INMG dentro del término municipal

	Valor del AE-INMG	Valor de referencia (2)
INDICADOR DE INMIGRACIÓN (I-INMG) (3)	**22,10 %**	20,00%

(1) Área Estadística con concentraciones significativas de población inmigrante (AE-INMG)

(2) Valor que se ha tomado como referencia para este estudio

(3) Indicador de Inmigración: (I-INMG): Porcentaje de población nacida en países no pertenecientes a la UE-14, respecto a la población total. Se calcula restando al número total de nacidos en el extranjero, los nacidos en los países de la UE-14: Alemania; Austria; Bélgica; Dinamarca; Finlandia; Francia; Reino Unido; Grecia; Irlanda; Italia; Luxemburgo; Países Bajos; Portugal; y Suecia.

Datos sociodemográficos (Censo 2011)	Sección censal 2804902001		AE-INMG 2804901	
	Valores absolutos	%	Valores absolutos	%
Población total	1.825		9.140	
Población nacida en el extranjero total	395	21,64	2.055	22,48
Población nacida en el extranjero (excepto UE-15)	395	21,64	2.020	22,10

	Sección	AE-INMG	Municipio	Comunidad Autónoma	España
INDICADOR DE INMIGRACIÓN (I-INMG)	21,64	22,10	20,56	14,60	9,99
INDICADORES BÁSICOS DE VULNERABILIDAD URBANA (IBVU) (4)					
IBVU Estudios (5)	3,37	4,80	7,61	7,69	10,92
IBVU Vivienda (6)	0,00	14,72	5,07	4,40	6,99
IBVU Paro (7)	26,18	29,67	27,84	23,12	29,64

(4) Además del Indicador de Inmigración (I-INMG) se ofrecen los valores de los 3 Indicadores Básicos de Vulnerabilidad Urbana (IBVU) para poder analizar la situación de cada sección censal y AE-INMG en relación con los valores de referencia de vulnerabilidad para estos 3 indicadores.

(5) IBVU Estudios: Porcentaje de población analfabeta y sin estudios de 16 años o más, sobre el total de población de 16 años o más. Valor de referencia de vulnerabilidad (2011): 16,38%.

(6) IBVU Vivienda: Porcentaje de viviendas familiares (principales, secundarias, vacías) en edificios en estado en estado ruinoso, malo o deficiente, sobre el total de viviendas familiares (principales, secundarias, vacías). Valor de referencia de vulnerabilidad (2011): 17,50 %.

(7) IBVU Paro: Porcentaje de la población de 16 años o más en situación de paro, respecto al total de población activa de 16 años o más. Valor de referencia de vulnerabilidad (2011): 42,33 %.

Definiciones

ÁREA ESTADÍSTICA CON CONCENTRACIONES SIGNIFICATIVAS DE POBLACIÓN INMIGRANTE (AE-INMG)

Agrupación de secciones censales colindantes y de cierta homogeneidad urbanística, de entre 3.500 y 15.000 habitantes en las que el valor de Indicador de Inmigración (I-INMG) del conjunto supera el valor establecido como referencia (20%).

INDICADOR DE INMIGRACIÓN (I-INMG)

Porcentaje de población nacida en países no pertenecientes a la UE-14, respecto a la población total. Se calcula restando al número total de nacidos en el extranjero, los nacidos en los países de la UE-14: Alemania; Austria; Bélgica; Dinamarca; Finlandia; Francia; Reino Unido; Grecia; Irlanda; Italia; Luxemburgo; Países Bajos; Portugal; y Suecia.

Síntesis Metodológica

El cuerpo de estudio del Catálogo de Barrios Vulnerables de 2011 sigue el criterio establecido en los Catálogos anteriores: centrándose en los municipios mayores de 50.000 habitantes y capitales de provincia. Los trabajos del Catálogo de 2011, siguen la misma metodología que los de 1991, 2001, y 2006, con la única particularidad de que sólo identifican las Áreas Estadísticas Vulnerables, sin realizar el análisis urbanístico detallado que permitía identificar a partir de ellas los Barrios Vulnerables. En el Catálogo de 2011 se han delimitado AE-INMG (Área Estadística con concentraciones significativas de población inmigrante) y AEV (Áreas Estadísticas Vulnerables según los 3 Indicadores Básicos de Vulnerabilidad Urbana: IBVU Estudios, IBVU Vivienda o IBVU Paro). Estas delimitaciones son independientes y pueden superponerse para su análisis en el Visor del Catálogo.

En el caso del Indicador de Inmigración (I-INMG), para el desarrollo del estudio de 2011 se ha partido del análisis de la evolución de los Barrios con concentraciones significativas de población inmigrante identificados previamente en el año 2006, viendo primero si seguían o no cumpliendo esta condición en el año 2011. Posteriormente, se han identificado las nuevas Áreas Estadísticas con concentraciones significativas de población inmigrante (AE-INMG) no coincidentes con Barrios identificados en el Catálogo de 2006, incluyendo también las ciudades que no contaban con Barrios de este tipo en el año 2006.

Una vez identificadas las secciones censales que en 2011 superan los umbrales de referencia del Indicador de Inmigración (I-INMG), se procede a agrupar estas secciones en Áreas Estadísticas con concentraciones significativas de población inmigrante (AE-INMG).

La metodología detallada completa puede consultarse en:

https://apps.fomento.gob.es/BarriosVulnerables/static/adjunto/Sintesis_metodologica_general_catalogo_bbvv.pdf

Datos sociodemográficos (Censo 2011)	Sección censal 2804902002 Valores absolutos	%	AE-INMG 2804901 Valores absolutos	%
Población total	1.470		9.140	
Población nacida en el extranjero total	555	37,76	2.055	22,48
Población nacida en el extranjero (excepto UE-15)	545	37,07	2.020	22,10

	Sección	AE-INMG	Municipio	Comunidad Autónoma	España
INDICADOR DE INMIGRACIÓN (I-INMG)	37,07	22,10	20,56	14,60	9,99
INDICADORES BÁSICOS DE VULNERABILIDAD URBANA (IBVU) (4)					
IBVU Estudios (5)	9,56	4,80	7,61	7,69	10,92
IBVU Vivienda (6)	0,00	14,72	5,07	4,40	6,99
IBVU Paro (7)	36,87	29,67	27,84	23,12	29,64

(4) Además del Indicador de Inmigración (I-INMG) se ofrecen los valores de los 3 Indicadores Básicos de Vulnerabilidad Urbana (IBVU) para poder analizar la situación de cada sección censal y AE-INMG en relación con los valores de referencia de vulnerabilidad para estos 3 indicadores.

(5) IBVU Estudios: Porcentaje de población analfabeta y sin estudios de 16 años o más, sobre el total de población de 16 años o más. Valor de referencia de vulnerabilidad (2011): 16,38%.

(6) IBVU Vivienda: Porcentaje de viviendas familiares (principales, secundarias, vacías) en edificios en estado en estado ruinoso, malo o deficiente, sobre el total de viviendas familiares (principales, secundarias, vacías). Valor de referencia de vulnerabilidad (2011): 17,50 %.

(7) IBVU Paro: Porcentaje de la población de 16 años o más en situación de paro, respecto al total de población activa de 16 años o más. Valor de referencia de vulnerabilidad (2011): 42,33 %.

Definiciones

ÁREA ESTADÍSTICA CON CONCENTRACIONES SIGNIFICATIVAS DE POBLACIÓN INMIGRANTE (AE-INMG)

Agrupación de secciones censales colindantes y de cierta homogeneidad urbanística, de entre 3.500 y 15.000 habitantes en las que el valor de Indicador de Inmigración (I-INMG) del conjunto supera el valor establecido como referencia (20%).

INDICADOR DE INMIGRACIÓN (I-INMG)

Porcentaje de población nacida en países no pertenecientes a la UE-14, respecto a la población total. Se calcula restando al número total de nacidos en el extranjero, los nacidos en los países de la UE-14: Alemania; Austria; Bélgica; Dinamarca; Finlandia; Francia; Reino Unido; Grecia; Irlanda; Italia; Luxemburgo; Países Bajos; Portugal; y Suecia.

Síntesis Metodológica

El cuerpo de estudio del Catálogo de Barrios Vulnerables de 2011 sigue el criterio establecido en los Catálogos anteriores: centrándose en los municipios mayores de 50.000 habitantes y capitales de provincia. Los trabajos del Catálogo de 2011, siguen la misma metodología que los de 1991, 2001, y 2006, con la única particularidad de que sólo identifican las Áreas Estadísticas Vulnerables, sin realizar el análisis urbanístico detallado que permitía identificar a partir de ellas los Barrios Vulnerables. En el Catálogo de 2011 se han delimitado AE-INMG (Área Estadística con concentraciones significativas de población inmigrante) y AEV (Áreas Estadísticas Vulnerables según los 3 Indicadores Básicos de Vulnerabilidad Urbana: IBVU Estudios, IBVU Vivienda o IBVU Paro). Estas delimitaciones son independientes y pueden superponerse para su análisis en el Visor del Catálogo.

En el caso del Indicador de Inmigración (I-INMG), para el desarrollo del estudio de 2011 se ha partido del análisis de la evolución de los Barrios con concentraciones significativas de población inmigrante identificados previamente en el año 2006, viendo primero si seguían o no cumpliendo esta condición en el año 2011. Posteriormente, se han identificado las nuevas Áreas Estadísticas con concentraciones significativas de población inmigrante (AE-INMG) no coincidentes con Barrios identificados en el Catálogo de 2006, incluyendo también las ciudades que no contaban con Barrios de este tipo en el año 2006.

Una vez identificadas las secciones censales que en 2011 superan los umbrales de referencia del Indicador de Inmigración (I-INMG), se procede a agrupar estas secciones en Áreas Estadísticas con concentraciones significativas de población inmigrante (AE-INMG).

La metodología detallada completa puede consultarse en:

https://apps.fomento.gob.es/BarriosVulnerables/static/adjunto/Sintesis_metodologica_general_catalogo_bbvv.pdf

Datos sociodemográficos (Censo 2011)	Sección censal 2804902003		AE-INMG 2804901	
	Valores absolutos	%	Valores absolutos	%
Población total	1.285		9.140	
Población nacida en el extranjero total	260	20,23	2.055	22,48
Población nacida en el extranjero (excepto UE-15)	255	19,84	2.020	22,10

	Sección	AE-INMG	Municipio	Comunidad Autónoma	España
INDICADOR DE INMIGRACIÓN (I-INMG)	19,84	22,10	20,56	14,60	9,99
INDICADORES BÁSICOS DE VULNERABILIDAD URBANA (IBVU) (4)					
IBVU Estudios (5)	10,38	4,80	7,61	7,69	10,92
IBVU Vivienda (6)	88,78	14,72	5,07	4,40	6,99
IBVU Paro (7)	27,92	29,67	27,84	23,12	29,64

(4) Además del Indicador de Inmigración (I-INMG) se ofrecen los valores de los 3 Indicadores Básicos de Vulnerabilidad Urbana (IBVU) para poder analizar la situación de cada sección censal y AE-INMG en relación con los valores de referencia de vulnerabilidad para estos 3 indicadores.

(5) IBVU Estudios: Porcentaje de población analfabeta y sin estudios de 16 años o más, sobre el total de población de 16 años o más. Valor de referencia de vulnerabilidad (2011): 16,38%.

(6) IBVU Vivienda: Porcentaje de viviendas familiares (principales, secundarias, vacías) en edificios en estado en estado ruinoso, malo o deficiente, sobre el total de viviendas familiares (principales, secundarias, vacías). Valor de referencia de vulnerabilidad (2011): 17,50 %.

(7) IBVU Paro: Porcentaje de la población de 16 años o más en situación de paro, respecto al total de población activa de 16 años o más. Valor de referencia de vulnerabilidad (2011): 42,33 %.

Definiciones

ÁREA ESTADÍSTICA CON CONCENTRACIONES SIGNIFICATIVAS DE POBLACIÓN INMIGRANTE (AE-INMG)

Agrupación de secciones censales colindantes y de cierta homogeneidad urbanística, de entre 3.500 y 15.000 habitantes en las que el valor de Indicador de Inmigración (I-INMG) del conjunto supera el valor establecido como referencia (20%).

INDICADOR DE INMIGRACIÓN (I-INMG)

Porcentaje de población nacida en países no pertenecientes a la UE-14, respecto a la población total. Se calcula restando al número total de nacidos en el extranjero, los nacidos en los países de la UE-14: Alemania; Austria; Bélgica; Dinamarca; Finlandia; Francia; Reino Unido; Grecia; Irlanda; Italia; Luxemburgo; Países Bajos; Portugal; y Suecia.

Síntesis Metodológica

El cuerpo de estudio del Catálogo de Barrios Vulnerables de 2011 sigue el criterio establecido en los Catálogos anteriores: centrándose en los municipios mayores de 50.000 habitantes y capitales de provincia. Los trabajos del Catálogo de 2011, siguen la misma metodología que los de 1991, 2001, y 2006, con la única particularidad de que sólo identifican las Áreas Estadísticas Vulnerables, sin realizar el análisis urbanístico detallado que permitía identificar a partir de ellas los Barrios Vulnerables. En el Catálogo de 2011 se han delimitado AE-INMG (Área Estadística con concentraciones significativas de población inmigrante) y AEV (Áreas Estadísticas Vulnerables según los 3 Indicadores Básicos de Vulnerabilidad Urbana: IBVU Estudios, IBVU Vivienda o IBVU Paro). Estas delimitaciones son independientes y pueden superponerse para su análisis en el Visor del Catálogo.

En el caso del Indicador de Inmigración (I-INMG), para el desarrollo del estudio de 2011 se ha partido del análisis de la evolución de los Barrios con concentraciones significativas de población inmigrante identificados previamente en el año 2006, viendo primero si seguían o no cumpliendo esta condición en el año 2011. Posteriormente, se han identificado las nuevas Áreas Estadísticas con concentraciones significativas de población inmigrante (AE-INMG) no coincidentes con Barrios identificados en el Catálogo de 2006, incluyendo también las ciudades que no contaban con Barrios de este tipo en el año 2006.

Una vez identificadas las secciones censales que en 2011 superan los umbrales de referencia del Indicador de Inmigración (I-INMG), se procede a agrupar estas secciones en Áreas Estadísticas con concentraciones significativas de población inmigrante (AE-INMG).

La metodología detallada completa puede consultarse en:

https://apps.fomento.gob.es/BarriosVulnerables/static/adjunto/Sintesis_metodologica_general_catalogo_bbvv.pdf

Datos sociodemográficos (Censo 2011)	Sección censal 2804902004		AE-INMG 2804901	
	Valores absolutos	%	Valores absolutos	%
Población total	1.665		9.140	
Población nacida en el extranjero total	375	22,52	2.055	22,48
Población nacida en el extranjero (excepto UE-15)	370	22,22	2.020	22,10

	Sección	AE-INMG	Municipio	Comunidad Autónoma	España
INDICADOR DE INMIGRACIÓN (I-INMG)	22,22	22,10	20,56	14,60	9,99
INDICADORES BÁSICOS DE VULNERABILIDAD URBANA (IBVU) (4)					
IBVU Estudios (5)	3,22	4,80	7,61	7,69	10,92
IBVU Vivienda (6)	0,00	14,72	5,07	4,40	6,99
IBVU Paro (7)	28,57	29,67	27,84	23,12	29,64

(4) Además del Indicador de Inmigración (I-INMG) se ofrecen los valores de los 3 Indicadores Básicos de Vulnerabilidad Urbana (IBVU) para poder analizar la situación de cada sección censal y AE-INMG en relación con los valores de referencia de vulnerabilidad para estos 3 indicadores.

(5) IBVU Estudios: Porcentaje de población analfabeta y sin estudios de 16 años o más, sobre el total de población de 16 años o más. Valor de referencia de vulnerabilidad (2011): 16,38%.

(6) IBVU Vivienda: Porcentaje de viviendas familiares (principales, secundarias, vacías) en edificios en estado en estado ruinoso, malo o deficiente, sobre el total de viviendas familiares (principales, secundarias, vacías). Valor de referencia de vulnerabilidad (2011): 17,50 %.

(7) IBVU Paro: Porcentaje de la población de 16 años o más en situación de paro, respecto al total de población activa de 16 años o más. Valor de referencia de vulnerabilidad (2011): 42,33 %.

Definiciones

ÁREA ESTADÍSTICA CON CONCENTRACIONES SIGNIFICATIVAS DE POBLACIÓN INMIGRANTE (AE-INMG)

Agrupación de secciones censales colindantes y de cierta homogeneidad urbanística, de entre 3.500 y 15.000 habitantes en las que el valor de Indicador de Inmigración (I-INMG) del conjunto supera el valor establecido como referencia (20%).

INDICADOR DE INMIGRACIÓN (I-INMG)

Porcentaje de población nacida en países no pertenecientes a la UE-14, respecto a la población total. Se calcula restando al número total de nacidos en el extranjero, los nacidos en los países de la UE-14: Alemania; Austria; Bélgica; Dinamarca; Finlandia; Francia; Reino Unido; Grecia; Irlanda; Italia; Luxemburgo; Países Bajos; Portugal; y Suecia.

Síntesis Metodológica

El cuerpo de estudio del Catálogo de Barrios Vulnerables de 2011 sigue el criterio establecido en los Catálogos anteriores: centrándose en los municipios mayores de 50.000 habitantes y capitales de provincia. Los trabajos del Catálogo de 2011, siguen la misma metodología que los de 1991, 2001, y 2006, con la única particularidad de que sólo identifican las Áreas Estadísticas Vulnerables, sin realizar el análisis urbanístico detallado que permitía identificar a partir de ellas los Barrios Vulnerables. En el Catálogo de 2011 se han delimitado AE-INMG (Área Estadística con concentraciones significativas de población inmigrante) y AEV (Áreas Estadísticas Vulnerables según los 3 Indicadores Básicos de Vulnerabilidad Urbana: IBVU Estudios, IBVU Vivienda o IBVU Paro). Estas delimitaciones son independientes y pueden superponerse para su análisis en el Visor del Catálogo.

En el caso del Indicador de Inmigración (I-INMG), para el desarrollo del estudio de 2011 se ha partido del análisis de la evolución de los Barrios con concentraciones significativas de población inmigrante identificados previamente en el año 2006, viendo primero si seguían o no cumpliendo esta condición en el año 2011. Posteriormente, se han identificado las nuevas Áreas Estadísticas con concentraciones significativas de población inmigrante (AE-INMG) no coincidentes con Barrios identificados en el Catálogo de 2006, incluyendo también las ciudades que no contaban con Barrios de este tipo en el año 2006.

Una vez identificadas las secciones censales que en 2011 superan los umbrales de referencia del Indicador de Inmigración (I-INMG), se procede a agrupar estas secciones en Áreas Estadísticas con concentraciones significativas de población inmigrante (AE-INMG).

La metodología detallada completa puede consultarse en:

https://apps.fomento.gob.es/BarriosVulnerables/static/adjunto/Sintesis_metodologica_general_catalogo_bbvv.pdf

Datos sociodemográficos (Censo 2011)	Sección censal 2804902017		AE-INMG 2804901	
	Valores absolutos	%	Valores absolutos	%
Población total	1.250		9.140	
Población nacida en el extranjero total	155	12,40	2.055	22,48
Población nacida en el extranjero (excepto UE-15)	140	11,20	2.020	22,10

	Sección	AE-INMG	Municipio	Comunidad Autónoma	España
INDICADOR DE INMIGRACIÓN (I-INMG)	11,20	22,10	20,56	14,60	9,99
INDICADORES BÁSICOS DE VULNERABILIDAD URBANA (IBVU) (4)					
IBVU Estudios (5)	0,87	4,80	7,61	7,69	10,92
IBVU Vivienda (6)	0,00	14,72	5,07	4,40	6,99
IBVU Paro (7)	23,17	29,67	27,84	23,12	29,64

(4) Además del Indicador de Inmigración (I-INMG) se ofrecen los valores de los 3 Indicadores Básicos de Vulnerabilidad Urbana (IBVU) para poder analizar la situación de cada sección censal y AE-INMG en relación con los valores de referencia de vulnerabilidad para estos 3 indicadores.

(5) IBVU Estudios: Porcentaje de población analfabeta y sin estudios de 16 años o más, sobre el total de población de 16 años o más. Valor de referencia de vulnerabilidad (2011): 16,38%.

(6) IBVU Vivienda: Porcentaje de viviendas familiares (principales, secundarias, vacías) en edificios en estado en estado ruinoso, malo o deficiente, sobre el total de viviendas familiares (principales, secundarias, vacías). Valor de referencia de vulnerabilidad (2011): 17,50 %.

(7) IBVU Paro: Porcentaje de la población de 16 años o más en situación de paro, respecto al total de población activa de 16 años o más. Valor de referencia de vulnerabilidad (2011): 42,33 %.

Definiciones

ÁREA ESTADÍSTICA CON CONCENTRACIONES SIGNIFICATIVAS DE POBLACIÓN INMIGRANTE (AE-INMG)

Agrupación de secciones censales colindantes y de cierta homogeneidad urbanística, de entre 3.500 y 15.000 habitantes en las que el valor de Indicador de Inmigración (I-INMG) del conjunto supera el valor establecido como referencia (20%).

INDICADOR DE INMIGRACIÓN (I-INMG)

Porcentaje de población nacida en países no pertenecientes a la UE-14, respecto a la población total. Se calcula restando al número total de nacidos en el extranjero, los nacidos en los países de la UE-14: Alemania; Austria; Bélgica; Dinamarca; Finlandia; Francia; Reino Unido; Grecia; Irlanda; Italia; Luxemburgo; Países Bajos; Portugal; y Suecia.

Síntesis Metodológica

El cuerpo de estudio del Catálogo de Barrios Vulnerables de 2011 sigue el criterio establecido en los Catálogos anteriores: centrándose en los municipios mayores de 50.000 habitantes y capitales de provincia. Los trabajos del Catálogo de 2011, siguen la misma metodología que los de 1991, 2001, y 2006, con la única particularidad de que sólo identifican las Áreas Estadísticas Vulnerables, sin realizar el análisis urbanístico detallado que permitía identificar a partir de ellas los Barrios Vulnerables. En el Catálogo de 2011 se han delimitado AE-INMG (Área Estadística con concentraciones significativas de población inmigrante) y AEV (Áreas Estadísticas Vulnerables según los 3 Indicadores Básicos de Vulnerabilidad Urbana: IBVU Estudios, IBVU Vivienda o IBVU Paro). Estas delimitaciones son independientes y pueden superponerse para su análisis en el Visor del Catálogo.

En el caso del Indicador de Inmigración (I-INMG), para el desarrollo del estudio de 2011 se ha partido del análisis de la evolución de los Barrios con concentraciones significativas de población inmigrante identificados previamente en el año 2006, viendo primero si seguían o no cumpliendo esta condición en el año 2011. Posteriormente, se han identificado las nuevas Áreas Estadísticas con concentraciones significativas de población inmigrante (AE-INMG) no coincidentes con Barrios identificados en el Catálogo de 2006, incluyendo también las ciudades que no contaban con Barrios de este tipo en el año 2006.

Una vez identificadas las secciones censales que en 2011 superan los umbrales de referencia del Indicador de Inmigración (I-INMG), se procede a agrupar estas secciones en Áreas Estadísticas con concentraciones significativas de población inmigrante (AE-INMG).

La metodología detallada completa puede consultarse en:

https://apps.fomento.gob.es/BarriosVulnerables/static/adjunto/Sintesis_metodologica_general_catalogo_bbvv.pdf

Datos sociodemográficos (Censo 2011)	Sección censal 2804902021		AE-INMG 2804901	
	Valores absolutos	%	Valores absolutos	%
Población total	1.645		9.140	
Población nacida en el extranjero total	315	19,15	2.055	22,48
Población nacida en el extranjero (excepto UE-15)	315	19,15	2.020	22,10

	Sección	AE-INMG	Municipio	Comunidad Autónoma	España
INDICADOR DE INMIGRACIÓN (I-INMG)	19,15	22,10	20,56	14,60	9,99
INDICADORES BÁSICOS DE VULNERABILIDAD URBANA (IBVU) (4)					
IBVU Estudios (5)	2,31	4,80	7,61	7,69	10,92
IBVU Vivienda (6)	3,92	14,72	5,07	4,40	6,99
IBVU Paro (7)	33,99	29,67	27,84	23,12	29,64

(4) Además del Indicador de Inmigración (I-INMG) se ofrecen los valores de los 3 Indicadores Básicos de Vulnerabilidad Urbana (IBVU) para poder analizar la situación de cada sección censal y AE-INMG en relación con los valores de referencia de vulnerabilidad para estos 3 indicadores.

(5) IBVU Estudios: Porcentaje de población analfabeta y sin estudios de 16 años o más, sobre el total de población de 16 años o más. Valor de referencia de vulnerabilidad (2011): 16,38%.

(6) IBVU Vivienda: Porcentaje de viviendas familiares (principales, secundarias, vacías) en edificios en estado en estado ruinoso, malo o deficiente, sobre el total de viviendas familiares (principales, secundarias, vacías). Valor de referencia de vulnerabilidad (2011): 17,50 %.

(7) IBVU Paro: Porcentaje de la población de 16 años o más en situación de paro, respecto al total de población activa de 16 años o más. Valor de referencia de vulnerabilidad (2011): 42,33 %.

Definiciones

ÁREA ESTADÍSTICA CON CONCENTRACIONES SIGNIFICATIVAS DE POBLACIÓN INMIGRANTE (AE-INMG)

Agrupación de secciones censales colindantes y de cierta homogeneidad urbanística, de entre 3.500 y 15.000 habitantes en las que el valor de Indicador de Inmigración (I-INMG) del conjunto supera el valor establecido como referencia (20%).

INDICADOR DE INMIGRACIÓN (I-INMG)

Porcentaje de población nacida en países no pertenecientes a la UE-14, respecto a la población total. Se calcula restando al número total de nacidos en el extranjero, los nacidos en los países de la UE-14: Alemania; Austria; Bélgica; Dinamarca; Finlandia; Francia; Reino Unido; Grecia; Irlanda; Italia; Luxemburgo; Países Bajos; Portugal; y Suecia.

Síntesis Metodológica

El cuerpo de estudio del Catálogo de Barrios Vulnerables de 2011 sigue el criterio establecido en los Catálogos anteriores: centrándose en los municipios mayores de 50.000 habitantes y capitales de provincia. Los trabajos del Catálogo de 2011, siguen la misma metodología que los de 1991, 2001, y 2006, con la única particularidad de que sólo identifican las Áreas Estadísticas Vulnerables, sin realizar el análisis urbanístico detallado que permitía identificar a partir de ellas los Barrios Vulnerables. En el Catálogo de 2011 se han delimitado AE-INMG (Área Estadística con concentraciones significativas de población inmigrante) y AEV (Áreas Estadísticas Vulnerables según los 3 Indicadores Básicos de Vulnerabilidad Urbana: IBVU Estudios, IBVU Vivienda o IBVU Paro). Estas delimitaciones son independientes y pueden superponerse para su análisis en el Visor del Catálogo.

En el caso del Indicador de Inmigración (I-INMG), para el desarrollo del estudio de 2011 se ha partido del análisis de la evolución de los Barrios con concentraciones significativas de población inmigrante identificados previamente en el año 2006, viendo primero si seguían o no cumpliendo esta condición en el año 2011. Posteriormente, se han identificado las nuevas Áreas Estadísticas con concentraciones significativas de población inmigrante (AE-INMG) no coincidentes con Barrios identificados en el Catálogo de 2006, incluyendo también las ciudades que no contaban con Barrios de este tipo en el año 2006.

Una vez identificadas las secciones censales que en 2011 superan los umbrales de referencia del Indicador de Inmigración (I-INMG), se procede a agrupar estas secciones en Áreas Estadísticas con concentraciones significativas de población inmigrante (AE-INMG).

La metodología detallada completa puede consultarse en:

https://apps.fomento.gob.es/BarriosVulnerables/static/adjunto/Sintesis_metodologica_general_catalogo_bbvv.pdf

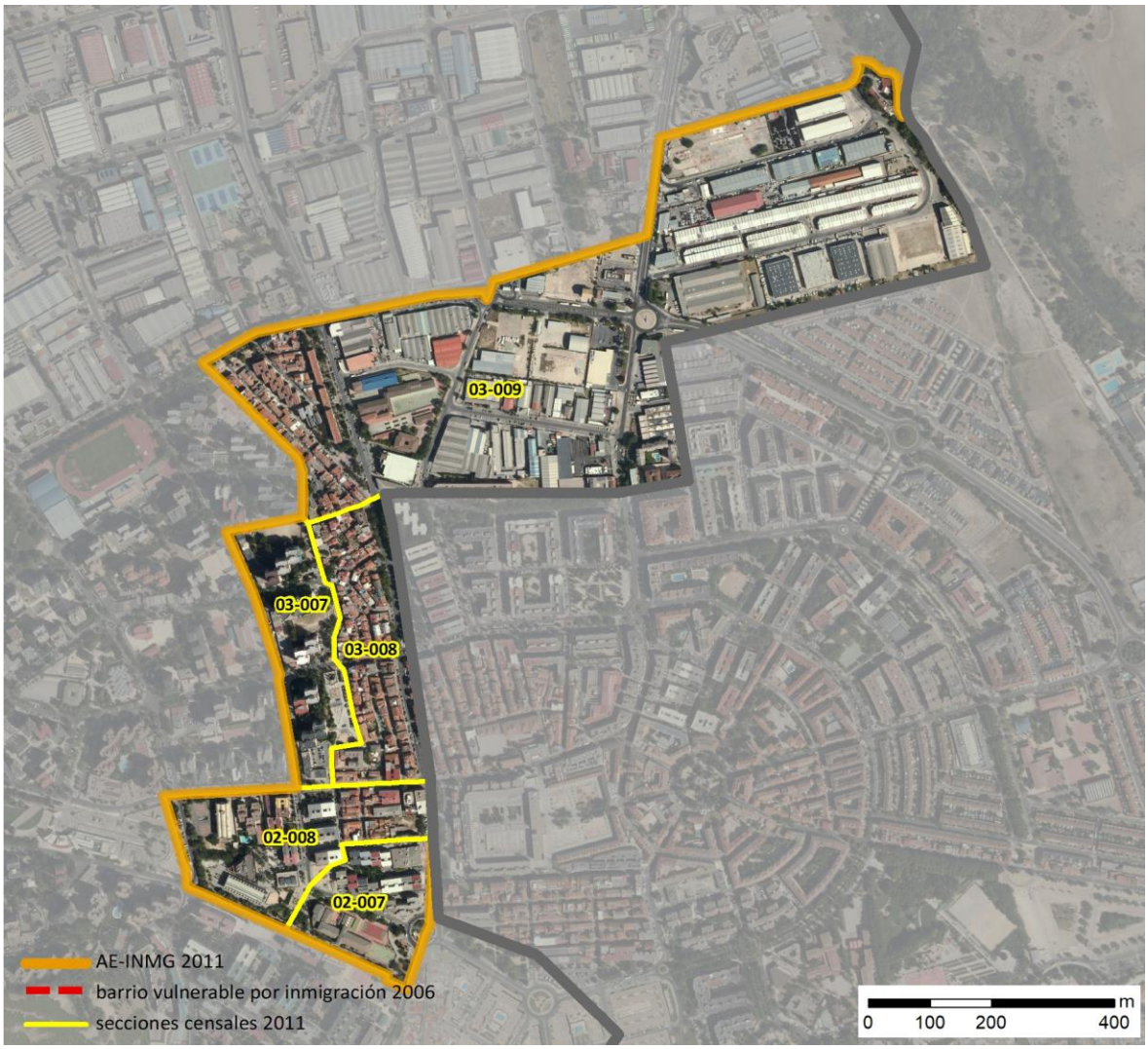

Localización en detalle del AE-INMG

Datos básicos del AE-INMG (1)

Población total	6.290
Población nacida en el extranjero total	1.535
Población nacida en el extranjero (excepto UE-15)	1.475
Densidad población (hab/Km²)	10.392,53
Superficie (ha)	60,52
Nº de secciones censales	5

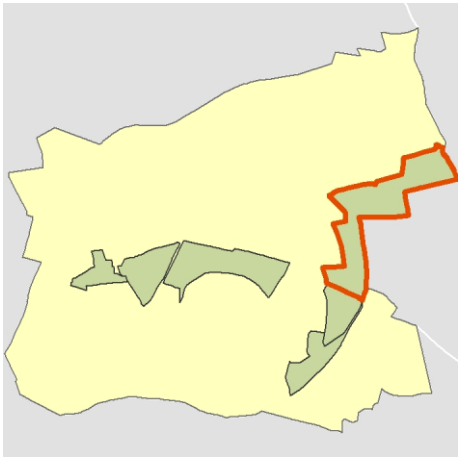

Localización del AE-INMG dentro del término municipal

	Valor del AE-INMG	Valor de referencia (2)
INDICADOR DE INMIGRACIÓN (I-INMG) (3)	**23,45 %**	20,00%

(1) Área Estadística con concentraciones significativas de población inmigrante (AE-INMG)

(2) Valor que se ha tomado como referencia para este estudio

(3) Indicador de Inmigración: (I-INMG): Porcentaje de población nacida en países no pertenecientes a la UE-14, respecto a la población total. Se calcula restando al número total de nacidos en el extranjero, los nacidos en los países de la UE-14: Alemania; Austria; Bélgica; Dinamarca; Finlandia; Francia; Reino Unido; Grecia; Irlanda; Italia; Luxemburgo; Países Bajos; Portugal; y Suecia.

Datos sociodemográficos (Censo 2011)	Sección censal 2804902007		AE-INMG 2804902	
	Valores absolutos	%	Valores absolutos	%
Población total	500		6.290	
Población nacida en el extranjero total	60	12,00	1.535	24,40
Población nacida en el extranjero (excepto UE-15)	0	0,00	1.475	23,45

	Sección	AE-INMG	Municipio	Comunidad Autónoma	España
INDICADOR DE INMIGRACIÓN (I-INMG)	0,00	23,45	20,56	14,60	9,99
INDICADORES BÁSICOS DE VULNERABILIDAD URBANA (IBVU) (4)					
IBVU Estudios (5)	12,64	13,50	7,61	7,69	10,92
IBVU Vivienda (6)	79,55	7,28	5,07	4,40	6,99
IBVU Paro (7)	23,26	27,98	27,84	23,12	29,64

(4) Además del Indicador de Inmigración (I-INMG) se ofrecen los valores de los 3 Indicadores Básicos de Vulnerabilidad Urbana (IBVU) para poder analizar la situación de cada sección censal y AE-INMG en relación con los valores de referencia de vulnerabilidad para estos 3 indicadores.

(5) IBVU Estudios: Porcentaje de población analfabeta y sin estudios de 16 años o más, sobre el total de población de 16 años o más. Valor de referencia de vulnerabilidad (2011): 16,38%.

(6) IBVU Vivienda: Porcentaje de viviendas familiares (principales, secundarias, vacías) en edificios en estado en estado ruinoso, malo o deficiente, sobre el total de viviendas familiares (principales, secundarias, vacías). Valor de referencia de vulnerabilidad (2011): 17,50 %.

(7) IBVU Paro: Porcentaje de la población de 16 años o más en situación de paro, respecto al total de población activa de 16 años o más. Valor de referencia de vulnerabilidad (2011): 42,33 %.

Definiciones

ÁREA ESTADÍSTICA CON CONCENTRACIONES SIGNIFICATIVAS DE POBLACIÓN INMIGRANTE (AE-INMG)

Agrupación de secciones censales colindantes y de cierta homogeneidad urbanística, de entre 3.500 y 15.000 habitantes en las que el valor de Indicador de Inmigración (I-INMG) del conjunto supera el valor establecido como referencia (20%).

INDICADOR DE INMIGRACIÓN (I-INMG)

Porcentaje de población nacida en países no pertenecientes a la UE-14, respecto a la población total. Se calcula restando al número total de nacidos en el extranjero, los nacidos en los países de la UE-14: Alemania; Austria; Bélgica; Dinamarca; Finlandia; Francia; Reino Unido; Grecia; Irlanda; Italia; Luxemburgo; Países Bajos; Portugal; y Suecia.

Síntesis Metodológica

El cuerpo de estudio del Catálogo de Barrios Vulnerables de 2011 sigue el criterio establecido en los Catálogos anteriores: centrándose en los municipios mayores de 50.000 habitantes y capitales de provincia. Los trabajos del Catálogo de 2011, siguen la misma metodología que los de 1991, 2001, y 2006, con la única particularidad de que sólo identifican las Áreas Estadísticas Vulnerables, sin realizar el análisis urbanístico detallado que permitía identificar a partir de ellas los Barrios Vulnerables. En el Catálogo de 2011 se han delimitado AE-INMG (Área Estadística con concentraciones significativas de población inmigrante) y AEV (Áreas Estadísticas Vulnerables según los 3 Indicadores Básicos de Vulnerabilidad Urbana: IBVU Estudios, IBVU Vivienda o IBVU Paro). Estas delimitaciones son independientes y pueden superponerse para su análisis en el Visor del Catálogo.

En el caso del Indicador de Inmigración (I-INMG), para el desarrollo del estudio de 2011 se ha partido del análisis de la evolución de los Barrios con concentraciones significativas de población inmigrante identificados previamente en el año 2006, viendo primero si seguían o no cumpliendo esta condición en el año 2011. Posteriormente, se han identificado las nuevas Áreas Estadísticas con concentraciones significativas de población inmigrante (AE-INMG) no coincidentes con Barrios identificados en el Catálogo de 2006, incluyendo también las ciudades que no contaban con Barrios de este tipo en el año 2006.

Una vez identificadas las secciones censales que en 2011 superan los umbrales de referencia del Indicador de Inmigración (I-INMG), se procede a agrupar estas secciones en Áreas Estadísticas con concentraciones significativas de población inmigrante (AE-INMG).

La metodología detallada completa puede consultarse en:

https://apps.fomento.gob.es/BarriosVulnerables/static/adjunto/Sintesis_metodologica_general_catalogo_bbvv.pdf

Datos sociodemográficos (Censo 2011)	Sección censal 2804902008		AE-INMG 2804902	
	Valores absolutos	%	Valores absolutos	%
Población total	1.335		6.290	
Población nacida en el extranjero total	540	40,45	1.535	24,40
Población nacida en el extranjero (excepto UE-15)	540	40,45	1.475	23,45

	Sección	AE-INMG	Municipio	Comunidad Autónoma	España
INDICADOR DE INMIGRACIÓN (I-INMG)	40,45	23,45	20,56	14,60	9,99
INDICADORES BÁSICOS DE VULNERABILIDAD URBANA (IBVU) (4)					
IBVU Estudios (5)	14,68	13,50	7,61	7,69	10,92
IBVU Vivienda (6)	0,00	7,28	5,07	4,40	6,99
IBVU Paro (7)	23,49	27,98	27,84	23,12	29,64

(4) Además del Indicador de Inmigración (I-INMG) se ofrecen los valores de los 3 Indicadores Básicos de Vulnerabilidad Urbana (IBVU) para poder analizar la situación de cada sección censal y AE-INMG en relación con los valores de referencia de vulnerabilidad para estos 3 indicadores.

(5) IBVU Estudios: Porcentaje de población analfabeta y sin estudios de 16 años o más, sobre el total de población de 16 años o más. Valor de referencia de vulnerabilidad (2011): 16,38%.

(6) IBVU Vivienda: Porcentaje de viviendas familiares (principales, secundarias, vacías) en edificios en estado en estado ruinoso, malo o deficiente, sobre el total de viviendas familiares (principales, secundarias, vacías). Valor de referencia de vulnerabilidad (2011): 17,50 %.

(7) IBVU Paro: Porcentaje de la población de 16 años o más en situación de paro, respecto al total de población activa de 16 años o más. Valor de referencia de vulnerabilidad (2011): 42,33 %.

Definiciones

ÁREA ESTADÍSTICA CON CONCENTRACIONES SIGNIFICATIVAS DE POBLACIÓN INMIGRANTE (AE-INMG)

Agrupación de secciones censales colindantes y de cierta homogeneidad urbanística, de entre 3.500 y 15.000 habitantes en las que el valor de Indicador de Inmigración (I-INMG) del conjunto supera el valor establecido como referencia (20%).

INDICADOR DE INMIGRACIÓN (I-INMG)

Porcentaje de población nacida en países no pertenecientes a la UE-14, respecto a la población total. Se calcula restando al número total de nacidos en el extranjero, los nacidos en los países de la UE-14: Alemania; Austria; Bélgica; Dinamarca; Finlandia; Francia; Reino Unido; Grecia; Irlanda; Italia; Luxemburgo; Países Bajos; Portugal; y Suecia.

Síntesis Metodológica

El cuerpo de estudio del Catálogo de Barrios Vulnerables de 2011 sigue el criterio establecido en los Catálogos anteriores: centrándose en los municipios mayores de 50.000 habitantes y capitales de provincia. Los trabajos del Catálogo de 2011, siguen la misma metodología que los de 1991, 2001, y 2006, con la única particularidad de que sólo identifican las Áreas Estadísticas Vulnerables, sin realizar el análisis urbanístico detallado que permitía identificar a partir de ellas los Barrios Vulnerables. En el Catálogo de 2011 se han delimitado AE-INMG (Área Estadística con concentraciones significativas de población inmigrante) y AEV (Áreas Estadísticas Vulnerables según los 3 Indicadores Básicos de Vulnerabilidad Urbana: IBVU Estudios, IBVU Vivienda o IBVU Paro). Estas delimitaciones son independientes y pueden superponerse para su análisis en el Visor del Catálogo.

En el caso del Indicador de Inmigración (I-INMG), para el desarrollo del estudio de 2011 se ha partido del análisis de la evolución de los Barrios con concentraciones significativas de población inmigrante identificados previamente en el año 2006, viendo primero si seguían o no cumpliendo esta condición en el año 2011. Posteriormente, se han identificado las nuevas Áreas Estadísticas con concentraciones significativas de población inmigrante (AE-INMG) no coincidentes con Barrios identificados en el Catálogo de 2006, incluyendo también las ciudades que no contaban con Barrios de este tipo en el año 2006.

Una vez identificadas las secciones censales que en 2011 superan los umbrales de referencia del Indicador de Inmigración (I-INMG), se procede a agrupar estas secciones en Áreas Estadísticas con concentraciones significativas de población inmigrante (AE-INMG).

La metodología detallada completa puede consultarse en:

https://apps.fomento.gob.es/BarriosVulnerables/static/adjunto/Sintesis_metodologica_general_catalogo_bbvv.pdf

Datos sociodemográficos (Censo 2011)	Sección censal 2804903007 Valores absolutos	%	AE-INMG 2804902 Valores absolutos	%
Población total	1.830		6.290	
Población nacida en el extranjero total	445	24,32	1.535	24,40
Población nacida en el extranjero (excepto UE-15)	445	24,32	1.475	23,45

	Sección	AE-INMG	Municipio	Comunidad Autónoma	España
INDICADOR DE INMIGRACIÓN (I-INMG)	24,32	23,45	20,56	14,60	9,99
INDICADORES BÁSICOS DE VULNERABILIDAD URBANA (IBVU) (4)					
IBVU Estudios (5)	14,20	13,50	7,61	7,69	10,92
IBVU Vivienda (6)	0,00	7,28	5,07	4,40	6,99
IBVU Paro (7)	31,18	27,98	27,84	23,12	29,64

(4) Además del Indicador de Inmigración (I-INMG) se ofrecen los valores de los 3 Indicadores Básicos de Vulnerabilidad Urbana (IBVU) para poder analizar la situación de cada sección censal y AE-INMG en relación con los valores de referencia de vulnerabilidad para estos 3 indicadores.

(5) IBVU Estudios: Porcentaje de población analfabeta y sin estudios de 16 años o más, sobre el total de población de 16 años o más. Valor de referencia de vulnerabilidad (2011): 16,38%.

(6) IBVU Vivienda: Porcentaje de viviendas familiares (principales, secundarias, vacías) en edificios en estado en estado ruinoso, malo o deficiente, sobre el total de viviendas familiares (principales, secundarias, vacías). Valor de referencia de vulnerabilidad (2011): 17,50 %.

(7) IBVU Paro: Porcentaje de la población de 16 años o más en situación de paro, respecto al total de población activa de 16 años o más. Valor de referencia de vulnerabilidad (2011): 42,33 %.

Definiciones

ÁREA ESTADÍSTICA CON CONCENTRACIONES SIGNIFICATIVAS DE POBLACIÓN INMIGRANTE (AE-INMG)

Agrupación de secciones censales colindantes y de cierta homogeneidad urbanística, de entre 3.500 y 15.000 habitantes en las que el valor de Indicador de Inmigración (I-INMG) del conjunto supera el valor establecido como referencia (20%).

INDICADOR DE INMIGRACIÓN (I-INMG)

Porcentaje de población nacida en países no pertenecientes a la UE-14, respecto a la población total. Se calcula restando al número total de nacidos en el extranjero, los nacidos en los países de la UE-14: Alemania; Austria; Bélgica; Dinamarca; Finlandia; Francia; Reino Unido; Grecia; Irlanda; Italia; Luxemburgo; Países Bajos; Portugal; y Suecia.

Síntesis Metodológica

El cuerpo de estudio del Catálogo de Barrios Vulnerables de 2011 sigue el criterio establecido en los Catálogos anteriores: centrándose en los municipios mayores de 50.000 habitantes y capitales de provincia. Los trabajos del Catálogo de 2011, siguen la misma metodología que los de 1991, 2001, y 2006, con la única particularidad de que sólo identifican las Áreas Estadísticas Vulnerables, sin realizar el análisis urbanístico detallado que permitía identificar a partir de ellas los Barrios Vulnerables. En el Catálogo de 2011 se han delimitado AE-INMG (Área Estadística con concentraciones significativas de población inmigrante) y AEV (Áreas Estadísticas Vulnerables según los 3 Indicadores Básicos de Vulnerabilidad Urbana: IBVU Estudios, IBVU Vivienda o IBVU Paro). Estas delimitaciones son independientes y pueden superponerse para su análisis en el Visor del Catálogo.

En el caso del Indicador de Inmigración (I-INMG), para el desarrollo del estudio de 2011 se ha partido del análisis de la evolución de los Barrios con concentraciones significativas de población inmigrante identificados previamente en el año 2006, viendo primero si seguían o no cumpliendo esta condición en el año 2011. Posteriormente, se han identificado las nuevas Áreas Estadísticas con concentraciones significativas de población inmigrante (AE-INMG) no coincidentes con Barrios identificados en el Catálogo de 2006, incluyendo también las ciudades que no contaban con Barrios de este tipo en el año 2006.

Una vez identificadas las secciones censales que en 2011 superan los umbrales de referencia del Indicador de Inmigración (I-INMG), se procede a agrupar estas secciones en Áreas Estadísticas con concentraciones significativas de población inmigrante (AE-INMG).

La metodología detallada completa puede consultarse en:

https://apps.fomento.gob.es/BarriosVulnerables/static/adjunto/Sintesis_metodologica_general_catalogo_bbvv.pdf

Datos sociodemográficos (Censo 2011)	Sección censal 2804903008		AE-INMG 2804902	
	Valores absolutos	%	Valores absolutos	%
Población total	1.235		6.290	
Población nacida en el extranjero total	290	23,48	1.535	24,40
Población nacida en el extranjero (excepto UE-15)	290	23,48	1.475	23,45

	Sección	AE-INMG	Municipio	Comunidad Autónoma	España
INDICADOR DE INMIGRACIÓN (I-INMG)	23,48	23,45	20,56	14,60	9,99
INDICADORES BÁSICOS DE VULNERABILIDAD URBANA (IBVU) (4)					
IBVU Estudios (5)	14,41	13,50	7,61	7,69	10,92
IBVU Vivienda (6)	0,00	7,28	5,07	4,40	6,99
IBVU Paro (7)	17,93	27,98	27,84	23,12	29,64

(4) Además del Indicador de Inmigración (I-INMG) se ofrecen los valores de los 3 Indicadores Básicos de Vulnerabilidad Urbana (IBVU) para poder analizar la situación de cada sección censal y AE-INMG en relación con los valores de referencia de vulnerabilidad para estos 3 indicadores.

(5) IBVU Estudios: Porcentaje de población analfabeta y sin estudios de 16 años o más, sobre el total de población de 16 años o más. Valor de referencia de vulnerabilidad (2011): 16,38%.

(6) IBVU Vivienda: Porcentaje de viviendas familiares (principales, secundarias, vacías) en edificios en estado en estado ruinoso, malo o deficiente, sobre el total de viviendas familiares (principales, secundarias, vacías). Valor de referencia de vulnerabilidad (2011): 17,50 %.

(7) IBVU Paro: Porcentaje de la población de 16 años o más en situación de paro, respecto al total de población activa de 16 años o más. Valor de referencia de vulnerabilidad (2011): 42,33 %.

Definiciones

ÁREA ESTADÍSTICA CON CONCENTRACIONES SIGNIFICATIVAS DE POBLACIÓN INMIGRANTE (AE-INMG)

Agrupación de secciones censales colindantes y de cierta homogeneidad urbanística, de entre 3.500 y 15.000 habitantes en las que el valor de Indicador de Inmigración (I-INMG) del conjunto supera el valor establecido como referencia (20%).

INDICADOR DE INMIGRACIÓN (I-INMG)

Porcentaje de población nacida en países no pertenecientes a la UE-14, respecto a la población total. Se calcula restando al número total de nacidos en el extranjero, los nacidos en los países de la UE-14: Alemania; Austria; Bélgica; Dinamarca; Finlandia; Francia; Reino Unido; Grecia; Irlanda; Italia; Luxemburgo; Países Bajos; Portugal; y Suecia.

Síntesis Metodológica

El cuerpo de estudio del Catálogo de Barrios Vulnerables de 2011 sigue el criterio establecido en los Catálogos anteriores: centrándose en los municipios mayores de 50.000 habitantes y capitales de provincia. Los trabajos del Catálogo de 2011, siguen la misma metodología que los de 1991, 2001, y 2006, con la única particularidad de que sólo identifican las Áreas Estadísticas Vulnerables, sin realizar el análisis urbanístico detallado que permitía identificar a partir de ellas los Barrios Vulnerables. En el Catálogo de 2011 se han delimitado AE-INMG (Área Estadística con concentraciones significativas de población inmigrante) y AEV (Áreas Estadísticas Vulnerables según los 3 Indicadores Básicos de Vulnerabilidad Urbana: IBVU Estudios, IBVU Vivienda o IBVU Paro). Estas delimitaciones son independientes y pueden superponerse para su análisis en el Visor del Catálogo.

En el caso del Indicador de Inmigración (I-INMG), para el desarrollo del estudio de 2011 se ha partido del análisis de la evolución de los Barrios con concentraciones significativas de población inmigrante identificados previamente en el año 2006, viendo primero si seguían o no cumpliendo esta condición en el año 2011. Posteriormente, se han identificado las nuevas Áreas Estadísticas con concentraciones significativas de población inmigrante (AE-INMG) no coincidentes con Barrios identificados en el Catálogo de 2006, incluyendo también las ciudades que no contaban con Barrios de este tipo en el año 2006.

Una vez identificadas las secciones censales que en 2011 superan los umbrales de referencia del Indicador de Inmigración (I-INMG), se procede a agrupar estas secciones en Áreas Estadísticas con concentraciones significativas de población inmigrante (AE-INMG).

La metodología detallada completa puede consultarse en:

https://apps.fomento.gob.es/BarriosVulnerables/static/adjunto/Sintesis_metodologica_general_catalogo_bbvv.pdf

Datos sociodemográficos (Censo 2011)	Sección censal 2804903009		AE-INMG 2804902	
	Valores absolutos	%	Valores absolutos	%
Población total	1.390		6.290	
Población nacida en el extranjero total	200	14,39	1.535	24,40
Población nacida en el extranjero (excepto UE-15)	200	14,39	1.475	23,45

	Sección	AE-INMG	Municipio	Comunidad Autónoma	España
INDICADOR DE INMIGRACIÓN (I-INMG)	14,39	23,45	20,56	14,60	9,99
INDICADORES BÁSICOS DE VULNERABILIDAD URBANA (IBVU) (4)					
IBVU Estudios (5)	10,57	13,50	7,61	7,69	10,92
IBVU Vivienda (6)	0,00	7,28	5,07	4,40	6,99
IBVU Paro (7)	36,63	27,98	27,84	23,12	29,64

(4) Además del Indicador de Inmigración (I-INMG) se ofrecen los valores de los 3 Indicadores Básicos de Vulnerabilidad Urbana (IBVU) para poder analizar la situación de cada sección censal y AE-INMG en relación con los valores de referencia de vulnerabilidad para estos 3 indicadores.

(5) IBVU Estudios: Porcentaje de población analfabeta y sin estudios de 16 años o más, sobre el total de población de 16 años o más. Valor de referencia de vulnerabilidad (2011): 16,38%.

(6) IBVU Vivienda: Porcentaje de viviendas familiares (principales, secundarias, vacías) en edificios en estado en estado ruinoso, malo o deficiente, sobre el total de viviendas familiares (principales, secundarias, vacías). Valor de referencia de vulnerabilidad (2011): 17,50 %.

(7) IBVU Paro: Porcentaje de la población de 16 años o más en situación de paro, respecto al total de población activa de 16 años o más. Valor de referencia de vulnerabilidad (2011): 42,33 %.

Definiciones

ÁREA ESTADÍSTICA CON CONCENTRACIONES SIGNIFICATIVAS DE POBLACIÓN INMIGRANTE (AE-INMG)

Agrupación de secciones censales colindantes y de cierta homogeneidad urbanística, de entre 3.500 y 15.000 habitantes en las que el valor de Indicador de Inmigración (I-INMG) del conjunto supera el valor establecido como referencia (20%).

INDICADOR DE INMIGRACIÓN (I-INMG)

Porcentaje de población nacida en países no pertenecientes a la UE-14, respecto a la población total. Se calcula restando al número total de nacidos en el extranjero, los nacidos en los países de la UE-14: Alemania; Austria; Bélgica; Dinamarca; Finlandia; Francia; Reino Unido; Grecia; Irlanda; Italia; Luxemburgo; Países Bajos; Portugal; y Suecia.

Síntesis Metodológica

El cuerpo de estudio del Catálogo de Barrios Vulnerables de 2011 sigue el criterio establecido en los Catálogos anteriores: centrándose en los municipios mayores de 50.000 habitantes y capitales de provincia. Los trabajos del Catálogo de 2011, siguen la misma metodología que los de 1991, 2001, y 2006, con la única particularidad de que sólo identifican las Áreas Estadísticas Vulnerables, sin realizar el análisis urbanístico detallado que permitía identificar a partir de ellas los Barrios Vulnerables. En el Catálogo de 2011 se han delimitado AE-INMG (Área Estadística con concentraciones significativas de población inmigrante) y AEV (Áreas Estadísticas Vulnerables según los 3 Indicadores Básicos de Vulnerabilidad Urbana: IBVU Estudios, IBVU Vivienda o IBVU Paro). Estas delimitaciones son independientes y pueden superponerse para su análisis en el Visor del Catálogo.

En el caso del Indicador de Inmigración (I-INMG), para el desarrollo del estudio de 2011 se ha partido del análisis de la evolución de los Barrios con concentraciones significativas de población inmigrante identificados previamente en el año 2006, viendo primero si seguían o no cumpliendo esta condición en el año 2011. Posteriormente, se han identificado las nuevas Áreas Estadísticas con concentraciones significativas de población inmigrante (AE-INMG) no coincidentes con Barrios identificados en el Catálogo de 2006, incluyendo también las ciudades que no contaban con Barrios de este tipo en el año 2006.

Una vez identificadas las secciones censales que en 2011 superan los umbrales de referencia del Indicador de Inmigración (I-INMG), se procede a agrupar estas secciones en Áreas Estadísticas con concentraciones significativas de población inmigrante (AE-INMG).

La metodología detallada completa puede consultarse en:

https://apps.fomento.gob.es/BarriosVulnerables/static/adjunto/Sintesis_metodologica_general_catalogo_bbvv.pdf

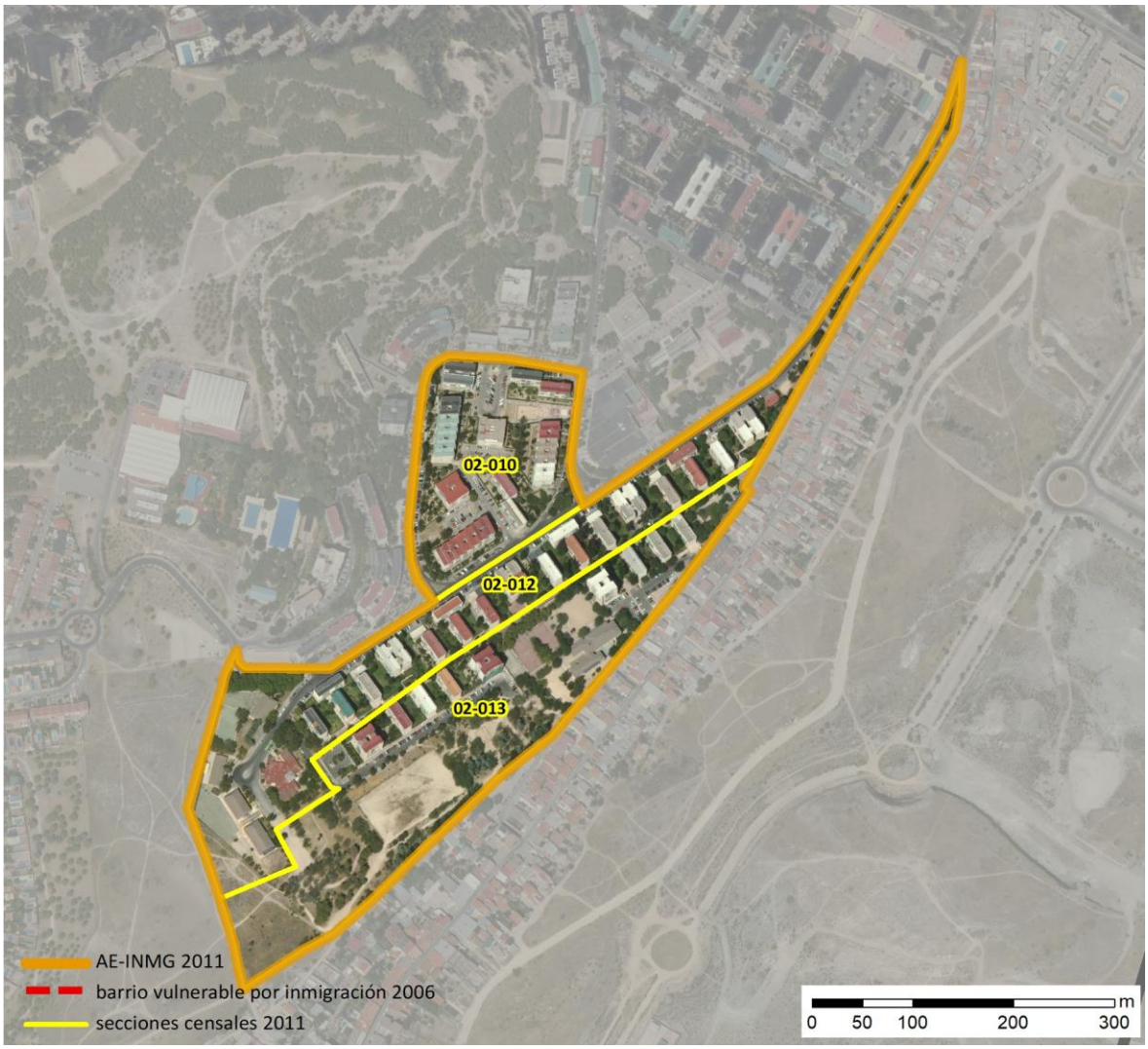

Localización en detalle del AE-INMG

Datos básicos del AE-INMG (1)

Población total	4.505
Población nacida en el extranjero total	1.035
Población nacida en el extranjero (excepto UE-15)	935
Densidad población (hab/Km²)	28.022,79
Superficie (ha)	16,08
Nº de secciones censales	3

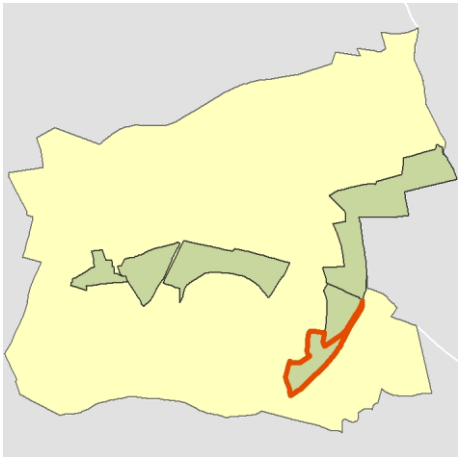

Localización del AE-INMG dentro del término municipal

	Valor del AE-INMG	Valor de referencia (2)
INDICADOR DE INMIGRACIÓN (I-INMG) (3)	**20,75 %**	20,00%

(1) Área Estadística con concentraciones significativas de población inmigrante (AE-INMG)

(2) Valor que se ha tomado como referencia para este estudio

(3) Indicador de Inmigración: (I-INMG): Porcentaje de población nacida en países no pertenecientes a la UE-14, respecto a la población total. Se calcula restando al número total de nacidos en el extranjero, los nacidos en los países de la UE-14: Alemania; Austria; Bélgica; Dinamarca; Finlandia; Francia; Reino Unido; Grecia; Irlanda; Italia; Luxemburgo; Países Bajos; Portugal; y Suecia.

Datos sociodemográficos (Censo 2011)	Sección censal 2804902010		AE-INMG 2804903	
	Valores absolutos	%	Valores absolutos	%
Población total	1.310		4.505	
Población nacida en el extranjero total	210	16,03	1.035	22,97
Población nacida en el extranjero (excepto UE-15)	205	15,65	935	20,75

	Sección	AE-INMG	Municipio	Comunidad Autónoma	España
INDICADOR DE INMIGRACIÓN (I-INMG)	15,65	20,75	20,56	14,60	9,99
INDICADORES BÁSICOS DE VULNERABILIDAD URBANA (IBVU) (4)					
IBVU Estudios (5)	13,48	12,05	7,61	7,69	10,92
IBVU Vivienda (6)	0,00	0,00	5,07	4,40	6,99
IBVU Paro (7)	29,63	29,25	27,84	23,12	29,64

(4) Además del Indicador de Inmigración (I-INMG) se ofrecen los valores de los 3 Indicadores Básicos de Vulnerabilidad Urbana (IBVU) para poder analizar la situación de cada sección censal y AE-INMG en relación con los valores de referencia de vulnerabilidad para estos 3 indicadores.

(5) IBVU Estudios: Porcentaje de población analfabeta y sin estudios de 16 años o más, sobre el total de población de 16 años o más. Valor de referencia de vulnerabilidad (2011): 16,38%.

(6) IBVU Vivienda: Porcentaje de viviendas familiares (principales, secundarias, vacías) en edificios en estado en estado ruinoso, malo o deficiente, sobre el total de viviendas familiares (principales, secundarias, vacías). Valor de referencia de vulnerabilidad (2011): 17,50 %.

(7) IBVU Paro: Porcentaje de la población de 16 años o más en situación de paro, respecto al total de población activa de 16 años o más. Valor de referencia de vulnerabilidad (2011): 42,33 %.

Definiciones

ÁREA ESTADÍSTICA CON CONCENTRACIONES SIGNIFICATIVAS DE POBLACIÓN INMIGRANTE (AE-INMG)

Agrupación de secciones censales colindantes y de cierta homogeneidad urbanística, de entre 3.500 y 15.000 habitantes en las que el valor de Indicador de Inmigración (I-INMG) del conjunto supera el valor establecido como referencia (20%).

INDICADOR DE INMIGRACIÓN (I-INMG)

Porcentaje de población nacida en países no pertenecientes a la UE-14, respecto a la población total. Se calcula restando al número total de nacidos en el extranjero, los nacidos en los países de la UE-14: Alemania; Austria; Bélgica; Dinamarca; Finlandia; Francia; Reino Unido; Grecia; Irlanda; Italia; Luxemburgo; Países Bajos; Portugal; y Suecia.

Síntesis Metodológica

El cuerpo de estudio del Catálogo de Barrios Vulnerables de 2011 sigue el criterio establecido en los Catálogos anteriores: centrándose en los municipios mayores de 50.000 habitantes y capitales de provincia. Los trabajos del Catálogo de 2011, siguen la misma metodología que los de 1991, 2001, y 2006, con la única particularidad de que sólo identifican las Áreas Estadísticas Vulnerables, sin realizar el análisis urbanístico detallado que permitía identificar a partir de ellas los Barrios Vulnerables. En el Catálogo de 2011 se han delimitado AE-INMG (Área Estadística con concentraciones significativas de población inmigrante) y AEV (Áreas Estadísticas Vulnerables según los 3 Indicadores Básicos de Vulnerabilidad Urbana: IBVU Estudios, IBVU Vivienda o IBVU Paro). Estas delimitaciones son independientes y pueden superponerse para su análisis en el Visor del Catálogo.

En el caso del Indicador de Inmigración (I-INMG), para el desarrollo del estudio de 2011 se ha partido del análisis de la evolución de los Barrios con concentraciones significativas de población inmigrante identificados previamente en el año 2006, viendo primero si seguían o no cumpliendo esta condición en el año 2011. Posteriormente, se han identificado las nuevas Áreas Estadísticas con concentraciones significativas de población inmigrante (AE-INMG) no coincidentes con Barrios identificados en el Catálogo de 2006, incluyendo también las ciudades que no contaban con Barrios de este tipo en el año 2006.

Una vez identificadas las secciones censales que en 2011 superan los umbrales de referencia del Indicador de Inmigración (I-INMG), se procede a agrupar estas secciones en Áreas Estadísticas con concentraciones significativas de población inmigrante (AE-INMG).

La metodología detallada completa puede consultarse en:

https://apps.fomento.gob.es/BarriosVulnerables/static/adjunto/Sintesis_metodologica_general_catalogo_bbvv.pdf

Datos sociodemográficos (Censo 2011)	Sección censal 2804902012		AE-INMG 2804903	
	Valores absolutos	%	Valores absolutos	%
Población total	1.415		4.505	
Población nacida en el extranjero total	205	14,49	1.035	22,97
Población nacida en el extranjero (excepto UE-15)	205	14,49	935	20,75

	Sección	AE-INMG	Municipio	Comunidad Autónoma	España
INDICADOR DE INMIGRACIÓN (I-INMG)	14,49	20,75	20,56	14,60	9,99
INDICADORES BÁSICOS DE VULNERABILIDAD URBANA (IBVU) (4)					
IBVU Estudios (5)	9,68	12,05	7,61	7,69	10,92
IBVU Vivienda (6)	0,00	0,00	5,07	4,40	6,99
IBVU Paro (7)	30,67	29,25	27,84	23,12	29,64

(4) Además del Indicador de Inmigración (I-INMG) se ofrecen los valores de los 3 Indicadores Básicos de Vulnerabilidad Urbana (IBVU) para poder analizar la situación de cada sección censal y AE-INMG en relación con los valores de referencia de vulnerabilidad para estos 3 indicadores.

(5) IBVU Estudios: Porcentaje de población analfabeta y sin estudios de 16 años o más, sobre el total de población de 16 años o más. Valor de referencia de vulnerabilidad (2011): 16,38%.

(6) IBVU Vivienda: Porcentaje de viviendas familiares (principales, secundarias, vacías) en edificios en estado en estado ruinoso, malo o deficiente, sobre el total de viviendas familiares (principales, secundarias, vacías). Valor de referencia de vulnerabilidad (2011): 17,50 %.

(7) IBVU Paro: Porcentaje de la población de 16 años o más en situación de paro, respecto al total de población activa de 16 años o más. Valor de referencia de vulnerabilidad (2011): 42,33 %.

Definiciones

ÁREA ESTADÍSTICA CON CONCENTRACIONES SIGNIFICATIVAS DE POBLACIÓN INMIGRANTE (AE-INMG)

Agrupación de secciones censales colindantes y de cierta homogeneidad urbanística, de entre 3.500 y 15.000 habitantes en las que el valor de Indicador de Inmigración (I-INMG) del conjunto supera el valor establecido como referencia (20%).

INDICADOR DE INMIGRACIÓN (I-INMG)

Porcentaje de población nacida en países no pertenecientes a la UE-14, respecto a la población total. Se calcula restando al número total de nacidos en el extranjero, los nacidos en los países de la UE-14: Alemania; Austria; Bélgica; Dinamarca; Finlandia; Francia; Reino Unido; Grecia; Irlanda; Italia; Luxemburgo; Países Bajos; Portugal; y Suecia.

Síntesis Metodológica

El cuerpo de estudio del Catálogo de Barrios Vulnerables de 2011 sigue el criterio establecido en los Catálogos anteriores: centrándose en los municipios mayores de 50.000 habitantes y capitales de provincia. Los trabajos del Catálogo de 2011, siguen la misma metodología que los de 1991, 2001, y 2006, con la única particularidad de que sólo identifican las Áreas Estadísticas Vulnerables, sin realizar el análisis urbanístico detallado que permitía identificar a partir de ellas los Barrios Vulnerables. En el Catálogo de 2011 se han delimitado AE-INMG (Área Estadística con concentraciones significativas de población inmigrante) y AEV (Áreas Estadísticas Vulnerables según los 3 Indicadores Básicos de Vulnerabilidad Urbana: IBVU Estudios, IBVU Vivienda o IBVU Paro). Estas delimitaciones son independientes y pueden superponerse para su análisis en el Visor del Catálogo.

En el caso del Indicador de Inmigración (I-INMG), para el desarrollo del estudio de 2011 se ha partido del análisis de la evolución de los Barrios con concentraciones significativas de población inmigrante identificados previamente en el año 2006, viendo primero si seguían o no cumpliendo esta condición en el año 2011. Posteriormente, se han identificado las nuevas Áreas Estadísticas con concentraciones significativas de población inmigrante (AE-INMG) no coincidentes con Barrios identificados en el Catálogo de 2006, incluyendo también las ciudades que no contaban con Barrios de este tipo en el año 2006.

Una vez identificadas las secciones censales que en 2011 superan los umbrales de referencia del Indicador de Inmigración (I-INMG), se procede a agrupar estas secciones en Áreas Estadísticas con concentraciones significativas de población inmigrante (AE-INMG).

La metodología detallada completa puede consultarse en:

https://apps.fomento.gob.es/BarriosVulnerables/static/adjunto/Sintesis_metodologica_general_catalogo_bbvv.pdf

Datos sociodemográficos (Censo 2011)	Sección censal 2804902013		AE-INMG 2804903	
	Valores absolutos	%	Valores absolutos	%
Población total	1.780		4.505	
Población nacida en el extranjero total	620	34,83	1.035	22,97
Población nacida en el extranjero (excepto UE-15)	525	29,49	935	20,75

	Sección	AE-INMG	Municipio	Comunidad Autónoma	España
INDICADOR DE INMIGRACIÓN (I-INMG)	29,49	20,75	20,56	14,60	9,99
INDICADORES BÁSICOS DE VULNERABILIDAD URBANA (IBVU) (4)					
IBVU Estudios (5)	13,00	12,05	7,61	7,69	10,92
IBVU Vivienda (6)	0,00	0,00	5,07	4,40	6,99
IBVU Paro (7)	27,54	29,25	27,84	23,12	29,64

(4) Además del Indicador de Inmigración (I-INMG) se ofrecen los valores de los 3 Indicadores Básicos de Vulnerabilidad Urbana (IBVU) para poder analizar la situación de cada sección censal y AE-INMG en relación con los valores de referencia de vulnerabilidad para estos 3 indicadores.

(5) IBVU Estudios: Porcentaje de población analfabeta y sin estudios de 16 años o más, sobre el total de población de 16 años o más. Valor de referencia de vulnerabilidad (2011): 16,38%.

(6) IBVU Vivienda: Porcentaje de viviendas familiares (principales, secundarias, vacías) en edificios en estado en estado ruinoso, malo o deficiente, sobre el total de viviendas familiares (principales, secundarias, vacías). Valor de referencia de vulnerabilidad (2011): 17,50 %.

(7) IBVU Paro: Porcentaje de la población de 16 años o más en situación de paro, respecto al total de población activa de 16 años o más. Valor de referencia de vulnerabilidad (2011): 42,33 %.

Definiciones

ÁREA ESTADÍSTICA CON CONCENTRACIONES SIGNIFICATIVAS DE POBLACIÓN INMIGRANTE (AE-INMG)

Agrupación de secciones censales colindantes y de cierta homogeneidad urbanística, de entre 3.500 y 15.000 habitantes en las que el valor de Indicador de Inmigración (I-INMG) del conjunto supera el valor establecido como referencia (20%).

INDICADOR DE INMIGRACIÓN (I-INMG)

Porcentaje de población nacida en países no pertenecientes a la UE-14, respecto a la población total. Se calcula restando al número total de nacidos en el extranjero, los nacidos en los países de la UE-14: Alemania; Austria; Bélgica; Dinamarca; Finlandia; Francia; Reino Unido; Grecia; Irlanda; Italia; Luxemburgo; Países Bajos; Portugal; y Suecia.

Síntesis Metodológica

El cuerpo de estudio del Catálogo de Barrios Vulnerables de 2011 sigue el criterio establecido en los Catálogos anteriores: centrándose en los municipios mayores de 50.000 habitantes y capitales de provincia. Los trabajos del Catálogo de 2011, siguen la misma metodología que los de 1991, 2001, y 2006, con la única particularidad de que sólo identifican las Áreas Estadísticas Vulnerables, sin realizar el análisis urbanístico detallado que permitía identificar a partir de ellas los Barrios Vulnerables. En el Catálogo de 2011 se han delimitado AE-INMG (Área Estadística con concentraciones significativas de población inmigrante) y AEV (Áreas Estadísticas Vulnerables según los 3 Indicadores Básicos de Vulnerabilidad Urbana: IBVU Estudios, IBVU Vivienda o IBVU Paro). Estas delimitaciones son independientes y pueden superponerse para su análisis en el Visor del Catálogo.

En el caso del Indicador de Inmigración (I-INMG), para el desarrollo del estudio de 2011 se ha partido del análisis de la evolución de los Barrios con concentraciones significativas de población inmigrante identificados previamente en el año 2006, viendo primero si seguían o no cumpliendo esta condición en el año 2011. Posteriormente, se han identificado las nuevas Áreas Estadísticas con concentraciones significativas de población inmigrante (AE-INMG) no coincidentes con Barrios identificados en el Catálogo de 2006, incluyendo también las ciudades que no contaban con Barrios de este tipo en el año 2006.

Una vez identificadas las secciones censales que en 2011 superan los umbrales de referencia del Indicador de Inmigración (I-INMG), se procede a agrupar estas secciones en Áreas Estadísticas con concentraciones significativas de población inmigrante (AE-INMG).

La metodología detallada completa puede consultarse en:

https://apps.fomento.gob.es/BarriosVulnerables/static/adjunto/Sintesis_metodologica_general_catalogo_bbvv.pdf

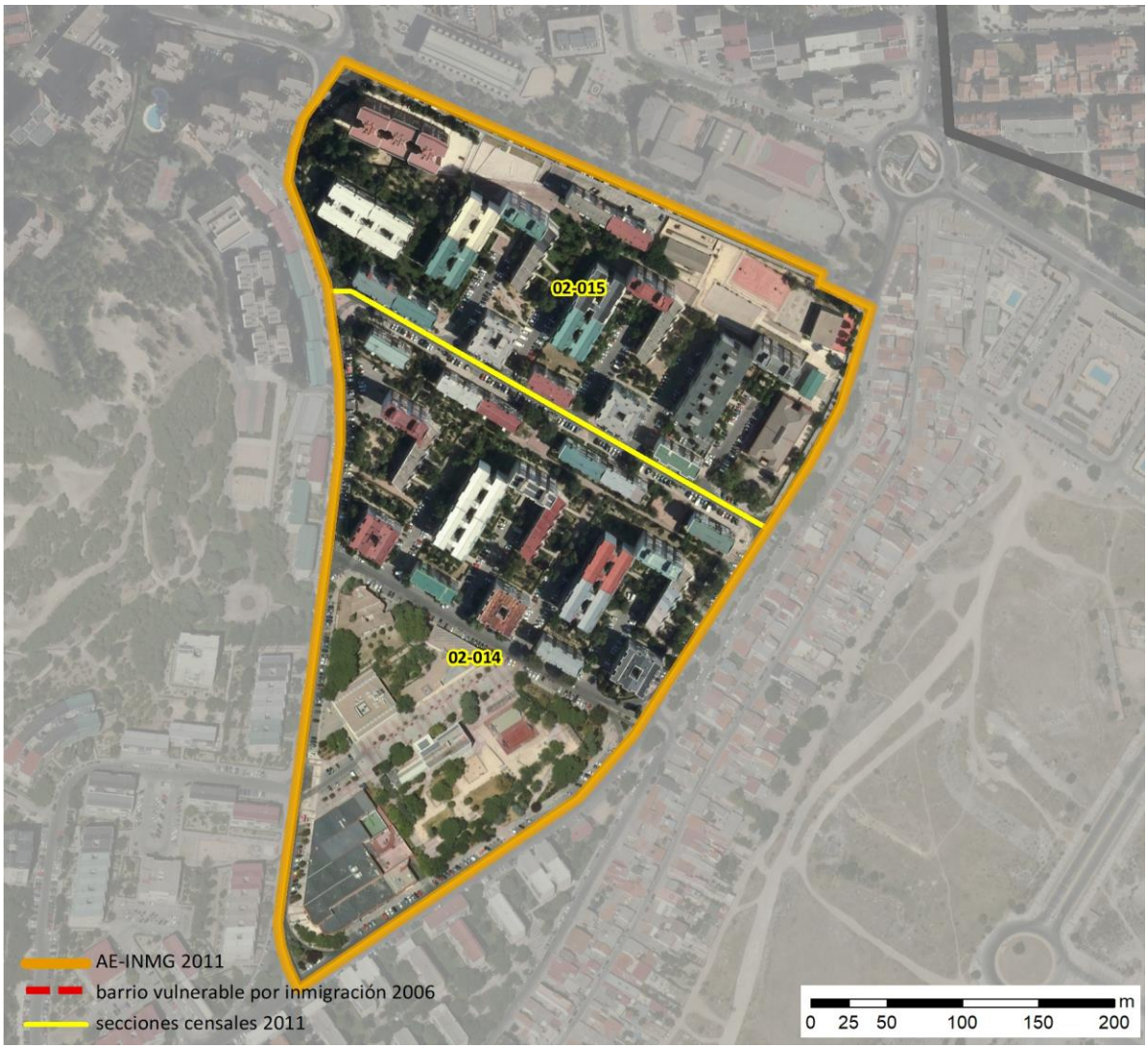

Localización en detalle del AE-INMG

Datos básicos del AE-INMG (1)

Población total	4.535
Población nacida en el extranjero total	1.015
Población nacida en el extranjero (excepto UE-15)	945
Densidad población (hab/Km²)	32.560,08
Superficie (ha)	13,93
Nº de secciones censales	2

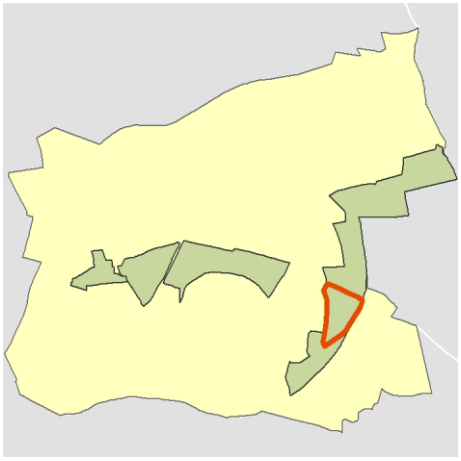

Localización del AE-INMG dentro del término municipal

	Valor del AE-INMG	Valor de referencia (2)
INDICADOR DE INMIGRACIÓN (I-INMG) (3)	**20,84 %**	20,00%

(1) Área Estadística con concentraciones significativas de población inmigrante (AE-INMG)

(2) Valor que se ha tomado como referencia para este estudio

(3) Indicador de Inmigración: (I-INMG): Porcentaje de población nacida en países no pertenecientes a la UE-14, respecto a la población total. Se calcula restando al número total de nacidos en el extranjero, los nacidos en los países de la UE-14: Alemania; Austria; Bélgica; Dinamarca; Finlandia; Francia; Reino Unido; Grecia; Irlanda; Italia; Luxemburgo; Países Bajos; Portugal; y Suecia.

Datos sociodemográficos (Censo 2011)	Sección censal 2804902014		AE-INMG 2804904	
	Valores absolutos	%	Valores absolutos	%
Población total	2.485		4.535	
Población nacida en el extranjero total	765	30,78	1.015	22,38
Población nacida en el extranjero (excepto UE-15)	735	29,58	945	20,84

	Sección	AE-INMG	Municipio	Comunidad Autónoma	España
INDICADOR DE INMIGRACIÓN (I-INMG)	29,58	20,84	20,56	14,60	9,99
INDICADORES BÁSICOS DE VULNERABILIDAD URBANA (IBVU) (4)					
IBVU Estudios (5)	9,44	7,35	7,61	7,69	10,92
IBVU Vivienda (6)	0,00	0,00	5,07	4,40	6,99
IBVU Paro (7)	29,97	25,41	27,84	23,12	29,64

(4) Además del Indicador de Inmigración (I-INMG) se ofrecen los valores de los 3 Indicadores Básicos de Vulnerabilidad Urbana (IBVU) para poder analizar la situación de cada sección censal y AE-INMG en relación con los valores de referencia de vulnerabilidad para estos 3 indicadores.

(5) IBVU Estudios: Porcentaje de población analfabeta y sin estudios de 16 años o más, sobre el total de población de 16 años o más. Valor de referencia de vulnerabilidad (2011): 16,38%.

(6) IBVU Vivienda: Porcentaje de viviendas familiares (principales, secundarias, vacías) en edificios en estado en estado ruinoso, malo o deficiente, sobre el total de viviendas familiares (principales, secundarias, vacías). Valor de referencia de vulnerabilidad (2011): 17,50 %.

(7) IBVU Paro: Porcentaje de la población de 16 años o más en situación de paro, respecto al total de población activa de 16 años o más. Valor de referencia de vulnerabilidad (2011): 42,33 %.

Definiciones

ÁREA ESTADÍSTICA CON CONCENTRACIONES SIGNIFICATIVAS DE POBLACIÓN INMIGRANTE (AE-INMG)

Agrupación de secciones censales colindantes y de cierta homogeneidad urbanística, de entre 3.500 y 15.000 habitantes en las que el valor de Indicador de Inmigración (I-INMG) del conjunto supera el valor establecido como referencia (20%).

INDICADOR DE INMIGRACIÓN (I-INMG)

Porcentaje de población nacida en países no pertenecientes a la UE-14, respecto a la población total. Se calcula restando al número total de nacidos en el extranjero, los nacidos en los países de la UE-14: Alemania; Austria; Bélgica; Dinamarca; Finlandia; Francia; Reino Unido; Grecia; Irlanda; Italia; Luxemburgo; Países Bajos; Portugal; y Suecia.

Síntesis Metodológica

El cuerpo de estudio del Catálogo de Barrios Vulnerables de 2011 sigue el criterio establecido en los Catálogos anteriores: centrándose en los municipios mayores de 50.000 habitantes y capitales de provincia. Los trabajos del Catálogo de 2011, siguen la misma metodología que los de 1991, 2001, y 2006, con la única particularidad de que sólo identifican las Áreas Estadísticas Vulnerables, sin realizar el análisis urbanístico detallado que permitía identificar a partir de ellas los Barrios Vulnerables. En el Catálogo de 2011 se han delimitado AE-INMG (Área Estadística con concentraciones significativas de población inmigrante) y AEV (Áreas Estadísticas Vulnerables según los 3 Indicadores Básicos de Vulnerabilidad Urbana: IBVU Estudios, IBVU Vivienda o IBVU Paro). Estas delimitaciones son independientes y pueden superponerse para su análisis en el Visor del Catálogo.

En el caso del Indicador de Inmigración (I-INMG), para el desarrollo del estudio de 2011 se ha partido del análisis de la evolución de los Barrios con concentraciones significativas de población inmigrante identificados previamente en el año 2006, viendo primero si seguían o no cumpliendo esta condición en el año 2011. Posteriormente, se han identificado las nuevas Áreas Estadísticas con concentraciones significativas de población inmigrante (AE-INMG) no coincidentes con Barrios identificados en el Catálogo de 2006, incluyendo también las ciudades que no contaban con Barrios de este tipo en el año 2006.

Una vez identificadas las secciones censales que en 2011 superan los umbrales de referencia del Indicador de Inmigración (I-INMG), se procede a agrupar estas secciones en Áreas Estadísticas con concentraciones significativas de población inmigrante (AE-INMG).

La metodología detallada completa puede consultarse en:

https://apps.fomento.gob.es/BarriosVulnerables/static/adjunto/Sintesis_metodologica_general_catalogo_bbvv.pdf

Datos sociodemográficos (Censo 2011)	Sección censal 2804902015		AE-INMG 2804904	
	Valores absolutos	%	Valores absolutos	%
Población total	2.050		4.535	
Población nacida en el extranjero total	250	12,20	1.015	22,38
Población nacida en el extranjero (excepto UE-15)	210	10,24	945	20,84

	Sección	AE-INMG	Municipio	Comunidad Autónoma	España
INDICADOR DE INMIGRACIÓN (I-INMG)	10,24	20,84	20,56	14,60	9,99
INDICADORES BÁSICOS DE VULNERABILIDAD URBANA (IBVU) (4)					
IBVU Estudios (5)	4,87	7,35	7,61	7,69	10,92
IBVU Vivienda (6)	0,00	0,00	5,07	4,40	6,99
IBVU Paro (7)	19,13	25,41	27,84	23,12	29,64

(4) Además del Indicador de Inmigración (I-INMG) se ofrecen los valores de los 3 Indicadores Básicos de Vulnerabilidad Urbana (IBVU) para poder analizar la situación de cada sección censal y AE-INMG en relación con los valores de referencia de vulnerabilidad para estos 3 indicadores.

(5) IBVU Estudios: Porcentaje de población analfabeta y sin estudios de 16 años o más, sobre el total de población de 16 años o más. Valor de referencia de vulnerabilidad (2011): 16,38%.

(6) IBVU Vivienda: Porcentaje de viviendas familiares (principales, secundarias, vacías) en edificios en estado en estado ruinoso, malo o deficiente, sobre el total de viviendas familiares (principales, secundarias, vacías). Valor de referencia de vulnerabilidad (2011): 17,50 %.

(7) IBVU Paro: Porcentaje de la población de 16 años o más en situación de paro, respecto al total de población activa de 16 años o más. Valor de referencia de vulnerabilidad (2011): 42,33 %.

Definiciones

ÁREA ESTADÍSTICA CON CONCENTRACIONES SIGNIFICATIVAS DE POBLACIÓN INMIGRANTE (AE-INMG)

Agrupación de secciones censales colindantes y de cierta homogeneidad urbanística, de entre 3.500 y 15.000 habitantes en las que el valor de Indicador de Inmigración (I-INMG) del conjunto supera el valor establecido como referencia (20%).

INDICADOR DE INMIGRACIÓN (I-INMG)

Porcentaje de población nacida en países no pertenecientes a la UE-14, respecto a la población total. Se calcula restando al número total de nacidos en el extranjero, los nacidos en los países de la UE-14: Alemania; Austria; Bélgica; Dinamarca; Finlandia; Francia; Reino Unido; Grecia; Irlanda; Italia; Luxemburgo; Países Bajos; Portugal; y Suecia.

Síntesis Metodológica

El cuerpo de estudio del Catálogo de Barrios Vulnerables de 2011 sigue el criterio establecido en los Catálogos anteriores: centrándose en los municipios mayores de 50.000 habitantes y capitales de provincia. Los trabajos del Catálogo de 2011, siguen la misma metodología que los de 1991, 2001, y 2006, con la única particularidad de que sólo identifican las Áreas Estadísticas Vulnerables, sin realizar el análisis urbanístico detallado que permitía identificar a partir de ellas los Barrios Vulnerables. En el Catálogo de 2011 se han delimitado AE-INMG (Área Estadística con concentraciones significativas de población inmigrante) y AEV (Áreas Estadísticas Vulnerables según los 3 Indicadores Básicos de Vulnerabilidad Urbana: IBVU Estudios, IBVU Vivienda o IBVU Paro). Estas delimitaciones son independientes y pueden superponerse para su análisis en el Visor del Catálogo.

En el caso del Indicador de Inmigración (I-INMG), para el desarrollo del estudio de 2011 se ha partido del análisis de la evolución de los Barrios con concentraciones significativas de población inmigrante identificados previamente en el año 2006, viendo primero si seguían o no cumpliendo esta condición en el año 2011. Posteriormente, se han identificado las nuevas Áreas Estadísticas con concentraciones significativas de población inmigrante (AE-INMG) no coincidentes con Barrios identificados en el Catálogo de 2006, incluyendo también las ciudades que no contaban con Barrios de este tipo en el año 2006.

Una vez identificadas las secciones censales que en 2011 superan los umbrales de referencia del Indicador de Inmigración (I-INMG), se procede a agrupar estas secciones en Áreas Estadísticas con concentraciones significativas de población inmigrante (AE-INMG).

La metodología detallada completa puede consultarse en:

https://apps.fomento.gob.es/BarriosVulnerables/static/adjunto/Sintesis_metodologica_general_catalogo_bbvv.pdf

Catálogo de Barrios Vulnerables 2011

Resumen y datos básicos de Barrios de Inmigración 2011

MINISTERIO DE TRANSPORTES, MOVILIDAD Y AGENDA URBANA

POLITÉCNICA

UNIVERSIDAD POLITÉCNICA DE MADRID

Comunidad Autónoma **Madrid, Comunidad de**

Municipio 28058 Fuenlabrada **BBINM 2011**

	BBINM 2001		AE-INM Nuevas		TOTAL	
	Nº	POB.	Nº	POB.	Nº	POB.
Total Barrios Inmigración	9	53.695	1	6.650	**10**	**60.345**
Población total municipio						**196.986**
% Población en BBINM						**30,6%**
Formas de crecimiento (1)						
Casco histórico						
Ensanche						
Parcelación periférica						
Ciudad jardín						
Promoción pública 40-60						
Promoción 60-75	1	6.650			1	6.650
Promoción pública 75-90						
Promoción privada 75-90						
Pueblo anexionado						
Media mixta						
Periferia mixta						
Parcelación marginal						
Disperso						
Promociones 1991-2011						
No asignada*			9	53.695	9	53.695
Niveles de inmigración (2)						
B (VR - 4MN)	1	6.650	9	53.695	10	60.345
C (4MN - 8MN)						
D (>8MN)						

BBINM: Barrios con concentraciones significativas de población inmigrante. AE-INM: Áreas Estadísticas con concentraciones significativas de población inmigrante. Nº: número de barrios y áreas estadísticas detectados. POB.: Población residente en barrios o áreas estadísticas.

(1) Morfotipología predominante en los tejidos de los barrios delimitados.

* Para las AE-INM nuevas en 2011 sólo se asignó forma de crecimiento en las ciudades mayores de 300 mil habitantes

(2) Niveles de inmigración. VR: valor de referencia: 20% de población no UE-15. MN: Media nacional en cada año (8,77% en 2006 y 10,34% en 2011 para las ciudades mayores de 50 mil habitantes y capitales de provincia).

GOBIERNO DE ESPAÑA · MINISTERIO DE FOMENTO

UNIVERSIDAD POLITÉCNICA DE MADRID

MAPA DE ÁREAS ESTADÍSTICAS CON CONCENTRACIONES SIGNIFICATIVAS DE POBLACIÓN INMIGRANTE 2011

28058	Fuenlabrada

Población total del municipio	196.986
Población en AE-INMG 2011	60.345

Código-Nombre de AE-INMG 2011

2805801	2805801
2805802	2805802
2805803	2805803
2805804	2805804
2805805	2805805
2805806	2805806
2805807	2805807
2805808	2805808
2805809	2805809
28058001	Polvoranca

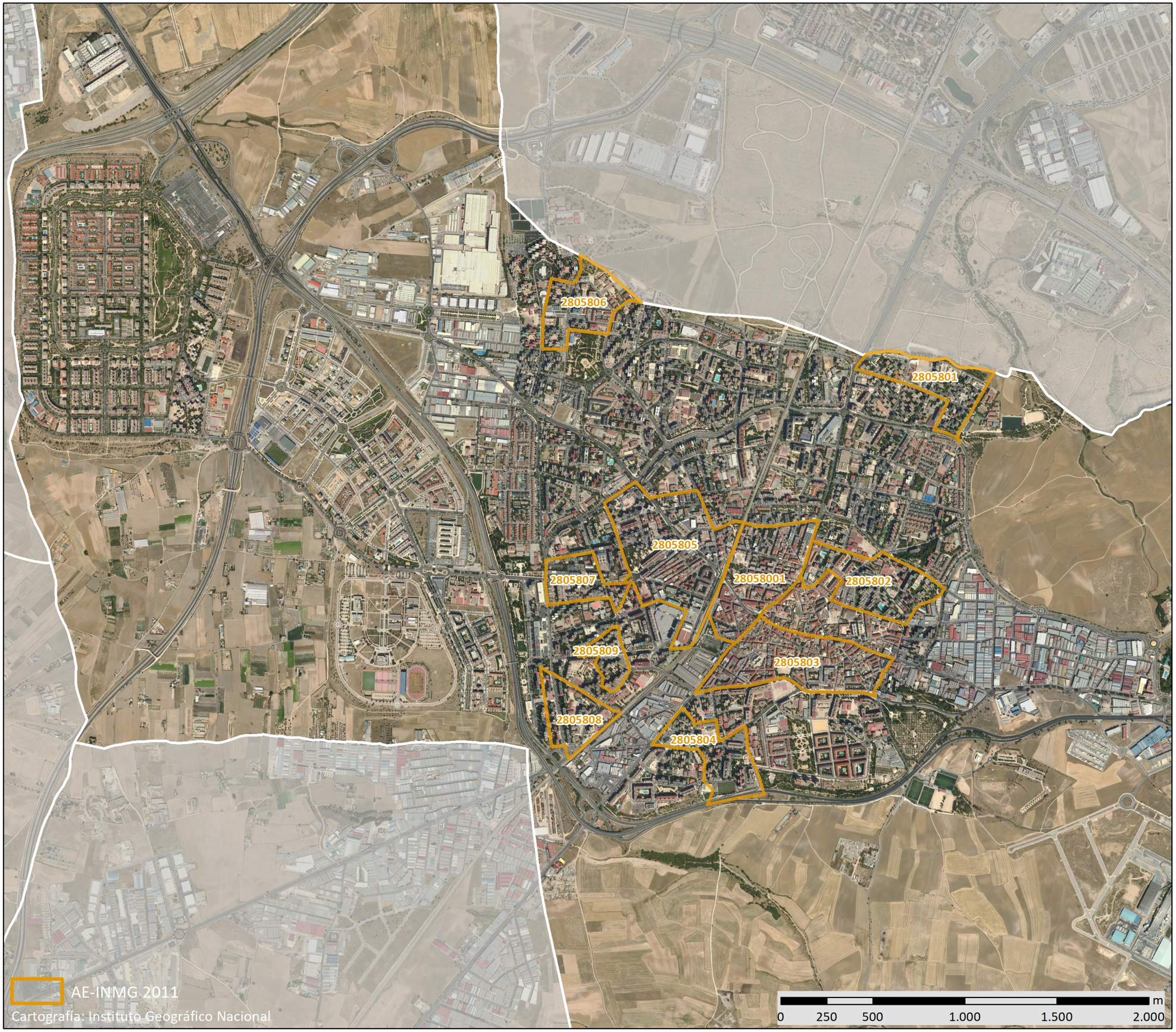

Catálogo de Barrios Vulnerables 2011. Barrios de inmigración

Listado de Barrios y Áreas Estadísticas con concentraciones significativas de población inmigrante e indicadores básicos*

MINISTERIO DE TRANSPORTES, MOVILIDAD Y AGENDA URBANA

POLITÉCNICA

UNIVERSIDAD POLITÉCNICA DE MADRID

Madrid, Comunidad de

28058 Fuenlabrada

			POBLACIÓN Y VIVIENDAS			*INDICADOR*	
CODBINM	*DENBINM*	*FORMA DE CRECIMIENTO*	*POBL*	*VIV TOT*	*VIV PPAL*	*IINM*	*NIVEL*
28058001	Polvoranca	Promoción 60-75	6.650	2.940	2.545	21,05	**B**
2805801	2805801		3.840	1.475	1.325	22,01	**B**
2805802	2805802		7.865	2.825	2.650	20,34	**B**
2805803	2805803		6.385	2.675	2.245	20,36	**B**
2805804	2805804		5.645	1.895	1.795	21,88	**B**
2805805	2805805		13.495	5.055	4.630	20,79	**B**
2805806	2805806		4.230	1.375	1.375	20,69	**B**
2805807	2805807		3.975	1.370	1.305	20,88	**B**
2805808	2805808		4.340	1.355	1.300	24,31	**B**
2805809	2805809		3.920	1.280	1.255	20,41	**B**
TOTAL	**10 Barrios y AE de Inmigración**		**60.345**	**22.245**	**20.425**		

* El Catálogo de 2011 se compone de barrios urbanísticos de 2006 (BBINM) en los que continuaba existiendo un área estadística que superaba el valor de referencia del indicador de 2011, y nuevas áreas estadísticas (AE-INM) sin relación con los barrios delimitados en 2006.

CODBINM: Código de Barrio con concentraciones significativas de población inmigrante (BINM): 8 dígitos: 5 código municipio + 3 código de barrio**.** Código de Área Estadística con concentraciones significativas de población inmigrante (AE-INM): 7 dígitos: 5 código de municipio + 2 código de área.

DENBV: Denominación de BINM 2006 que continúa siendo vulnerable en 2011. Las AE-INM nuevas no tienen denominación, sólo código.

FORMA DE CRECIMIENTO: Morfotipología del tejido predominante en el barrio. Para las AE-INM nuevas en 2011 sólo se asignó forma de crecimiento en las ciudades mayores de 300 mil habitantes.

POBL: Población total según Censo 2011. Sombreados en amarillo los valores <3.500 hab. y en rojo los >15.000 hab.

VIV TOT: Viviendas totales según Censo 2011.

VIV PPAL: Viviendas principales según Censo 2011.

IINM: Indicador de Inmigración. Porcentaje de población extranjera procedente de países no pertenecientes a la UE-15 respecto a la población total. MN: Media nacional: 10,34% en 2011 para las ciudades mayores de 50 mil habitantes y capitales de provincia. VR: Valor de referencia: 20%.

NIVEL: Niveles de inmigración. B (VR - 4MN). C (4MN - 8MN). D (>8MN)**.**

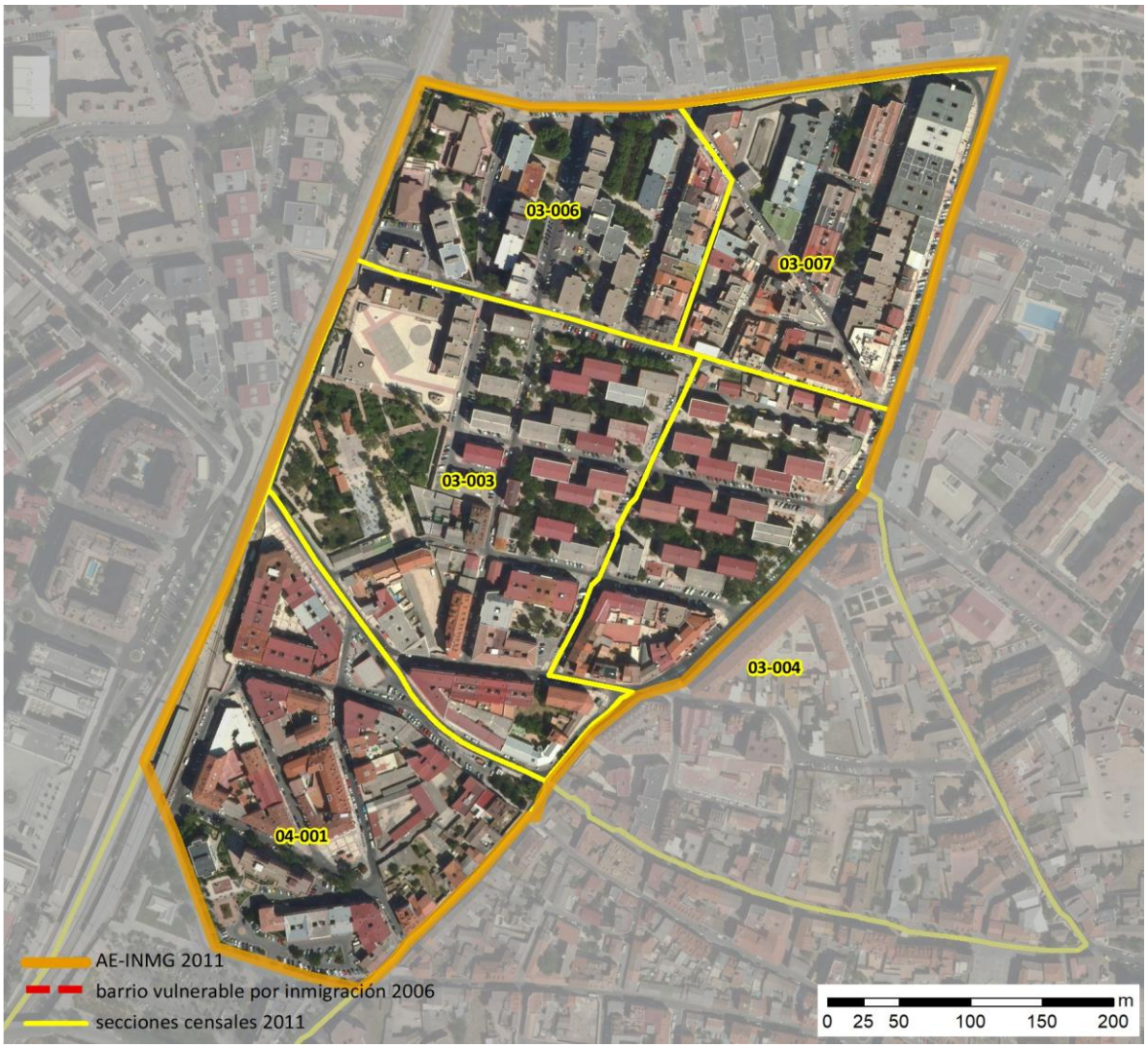

Localización en detalle del AE-INMG

Datos básicos del AE-INMG (1)

Población total	6.650
Población nacida en el extranjero total	1.420
Población nacida en el extranjero (excepto UE-15)	1.400
Densidad población (hab/Km²)	10.154,44
Superficie (ha)	65,49
Nº de secciones censales	5

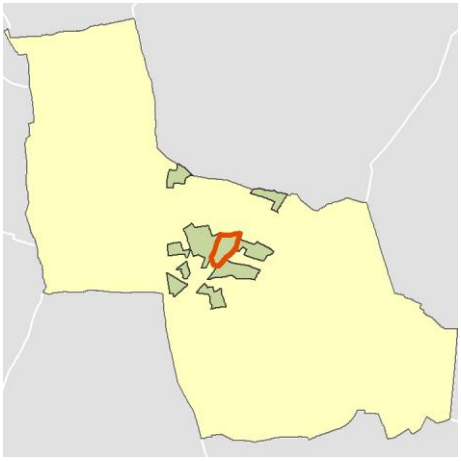

Localización del AE-INMG dentro del término municipal

	Valor del AE-INMG	Valor de referencia (2)
INDICADOR DE INMIGRACIÓN (I-INMG) (3)	**21,05 %**	20,00%

(1) Área Estadística con concentraciones significativas de población inmigrante (AE-INMG)

(2) Valor que se ha tomado como referencia para este estudio

(3) Indicador de Inmigración: (I-INMG): Porcentaje de población nacida en países no pertenecientes a la UE-14, respecto a la población total. Se calcula restando al número total de nacidos en el extranjero, los nacidos en los países de la UE-14: Alemania; Austria; Bélgica; Dinamarca; Finlandia; Francia; Reino Unido; Grecia; Irlanda; Italia; Luxemburgo; Países Bajos; Portugal; y Suecia.

Datos sociodemográficos (Censo 2011)	Sección censal 2805803003		AE-INMG 28058001	
	Valores absolutos	%	Valores absolutos	%
Población total	1.570		6.650	
Población nacida en el extranjero total	300	19,11	1.420	21,35
Población nacida en el extranjero (excepto UE-15)	300	19,11	1.400	21,05

	Sección	AE-INMG	Municipio	Comunidad Autónoma	España
INDICADOR DE INMIGRACIÓN (I-INMG)	19,11	21,05	12,44	14,60	9,99
INDICADORES BÁSICOS DE VULNERABILIDAD URBANA (IBVU) (4)					
IBVU Estudios (5)	26,97	19,41	7,36	7,69	10,92
IBVU Vivienda (6)	0,00	0,68	3,40	4,40	6,99
IBVU Paro (7)	35,42	35,79	27,59	23,12	29,64

(4) Además del Indicador de Inmigración (I-INMG) se ofrecen los valores de los 3 Indicadores Básicos de Vulnerabilidad Urbana (IBVU) para poder analizar la situación de cada sección censal y AE-INMG en relación con los valores de referencia de vulnerabilidad para estos 3 indicadores.

(5) IBVU Estudios: Porcentaje de población analfabeta y sin estudios de 16 años o más, sobre el total de población de 16 años o más. Valor de referencia de vulnerabilidad (2011): 16,38%.

(6) IBVU Vivienda: Porcentaje de viviendas familiares (principales, secundarias, vacías) en edificios en estado en estado ruinoso, malo o deficiente, sobre el total de viviendas familiares (principales, secundarias, vacías). Valor de referencia de vulnerabilidad (2011): 17,50 %.

(7) IBVU Paro: Porcentaje de la población de 16 años o más en situación de paro, respecto al total de población activa de 16 años o más. Valor de referencia de vulnerabilidad (2011): 42,33 %.

Definiciones

ÁREA ESTADÍSTICA CON CONCENTRACIONES SIGNIFICATIVAS DE POBLACIÓN INMIGRANTE (AE-INMG)

Agrupación de secciones censales colindantes y de cierta homogeneidad urbanística, de entre 3.500 y 15.000 habitantes en las que el valor de Indicador de Inmigración (I-INMG) del conjunto supera el valor establecido como referencia (20%).

INDICADOR DE INMIGRACIÓN (I-INMG)

Porcentaje de población nacida en países no pertenecientes a la UE-14, respecto a la población total. Se calcula restando al número total de nacidos en el extranjero, los nacidos en los países de la UE-14: Alemania; Austria; Bélgica; Dinamarca; Finlandia; Francia; Reino Unido; Grecia; Irlanda; Italia; Luxemburgo; Países Bajos; Portugal; y Suecia.

Síntesis Metodológica

El cuerpo de estudio del Catálogo de Barrios Vulnerables de 2011 sigue el criterio establecido en los Catálogos anteriores: centrándose en los municipios mayores de 50.000 habitantes y capitales de provincia. Los trabajos del Catálogo de 2011, siguen la misma metodología que los de 1991, 2001, y 2006, con la única particularidad de que sólo identifican las Áreas Estadísticas Vulnerables, sin realizar el análisis urbanístico detallado que permitía identificar a partir de ellas los Barrios Vulnerables. En el Catálogo de 2011 se han delimitado AE-INMG (Área Estadística con concentraciones significativas de población inmigrante) y AEV (Áreas Estadísticas Vulnerables según los 3 Indicadores Básicos de Vulnerabilidad Urbana: IBVU Estudios, IBVU Vivienda o IBVU Paro). Estas delimitaciones son independientes y pueden superponerse para su análisis en el Visor del Catálogo.

En el caso del Indicador de Inmigración (I-INMG), para el desarrollo del estudio de 2011 se ha partido del análisis de la evolución de los Barrios con concentraciones significativas de población inmigrante identificados previamente en el año 2006, viendo primero si seguían o no cumpliendo esta condición en el año 2011. Posteriormente, se han identificado las nuevas Áreas Estadísticas con concentraciones significativas de población inmigrante (AE-INMG) no coincidentes con Barrios identificados en el Catálogo de 2006, incluyendo también las ciudades que no contaban con Barrios de este tipo en el año 2006.

Una vez identificadas las secciones censales que en 2011 superan los umbrales de referencia del Indicador de Inmigración (I-INMG), se procede a agrupar estas secciones en Áreas Estadísticas con concentraciones significativas de población inmigrante (AE-INMG).

La metodología detallada completa puede consultarse en:

https://apps.fomento.gob.es/BarriosVulnerables/static/adjunto/Sintesis_metodologica_general_catalogo_bbvv.pdf

Datos sociodemográficos (Censo 2011)	Sección censal 2805803004		AE-INMG 28058001	
	Valores absolutos	%	Valores absolutos	%
Población total	1.480		6.650	
Población nacida en el extranjero total	195	13,18	1.420	21,35
Población nacida en el extranjero (excepto UE-15)	180	12,16	1.400	21,05

	Sección	AE-INMG	Municipio	Comunidad Autónoma	España
INDICADOR DE INMIGRACIÓN (I-INMG)	12,16	21,05	12,44	14,60	9,99
INDICADORES BÁSICOS DE VULNERABILIDAD URBANA (IBVU) (4)					
IBVU Estudios (5)	18,39	19,41	7,36	7,69	10,92
IBVU Vivienda (6)	1,55	0,68	3,40	4,40	6,99
IBVU Paro (7)	40,97	35,79	27,59	23,12	29,64

(4) Además del Indicador de Inmigración (I-INMG) se ofrecen los valores de los 3 Indicadores Básicos de Vulnerabilidad Urbana (IBVU) para poder analizar la situación de cada sección censal y AE-INMG en relación con los valores de referencia de vulnerabilidad para estos 3 indicadores.

(5) IBVU Estudios: Porcentaje de población analfabeta y sin estudios de 16 años o más, sobre el total de población de 16 años o más. Valor de referencia de vulnerabilidad (2011): 16,38%.

(6) IBVU Vivienda: Porcentaje de viviendas familiares (principales, secundarias, vacías) en edificios en estado en estado ruinoso, malo o deficiente, sobre el total de viviendas familiares (principales, secundarias, vacías). Valor de referencia de vulnerabilidad (2011): 17,50 %.

(7) IBVU Paro: Porcentaje de la población de 16 años o más en situación de paro, respecto al total de población activa de 16 años o más. Valor de referencia de vulnerabilidad (2011): 42,33 %.

Definiciones

ÁREA ESTADÍSTICA CON CONCENTRACIONES SIGNIFICATIVAS DE POBLACIÓN INMIGRANTE (AE-INMG)

Agrupación de secciones censales colindantes y de cierta homogeneidad urbanística, de entre 3.500 y 15.000 habitantes en las que el valor de Indicador de Inmigración (I-INMG) del conjunto supera el valor establecido como referencia (20%).

INDICADOR DE INMIGRACIÓN (I-INMG)

Porcentaje de población nacida en países no pertenecientes a la UE-14, respecto a la población total. Se calcula restando al número total de nacidos en el extranjero, los nacidos en los países de la UE-14: Alemania; Austria; Bélgica; Dinamarca; Finlandia; Francia; Reino Unido; Grecia; Irlanda; Italia; Luxemburgo; Países Bajos; Portugal; y Suecia.

Síntesis Metodológica

El cuerpo de estudio del Catálogo de Barrios Vulnerables de 2011 sigue el criterio establecido en los Catálogos anteriores: centrándose en los municipios mayores de 50.000 habitantes y capitales de provincia. Los trabajos del Catálogo de 2011, siguen la misma metodología que los de 1991, 2001, y 2006, con la única particularidad de que sólo identifican las Áreas Estadísticas Vulnerables, sin realizar el análisis urbanístico detallado que permitía identificar a partir de ellas los Barrios Vulnerables. En el Catálogo de 2011 se han delimitado AE-INMG (Área Estadística con concentraciones significativas de población inmigrante) y AEV (Áreas Estadísticas Vulnerables según los 3 Indicadores Básicos de Vulnerabilidad Urbana: IBVU Estudios, IBVU Vivienda o IBVU Paro). Estas delimitaciones son independientes y pueden superponerse para su análisis en el Visor del Catálogo.

En el caso del Indicador de Inmigración (I-INMG), para el desarrollo del estudio de 2011 se ha partido del análisis de la evolución de los Barrios con concentraciones significativas de población inmigrante identificados previamente en el año 2006, viendo primero si seguían o no cumpliendo esta condición en el año 2011. Posteriormente, se han identificado las nuevas Áreas Estadísticas con concentraciones significativas de población inmigrante (AE-INMG) no coincidentes con Barrios identificados en el Catálogo de 2006, incluyendo también las ciudades que no contaban con Barrios de este tipo en el año 2006.

Una vez identificadas las secciones censales que en 2011 superan los umbrales de referencia del Indicador de Inmigración (I-INMG), se procede a agrupar estas secciones en Áreas Estadísticas con concentraciones significativas de población inmigrante (AE-INMG).

La metodología detallada completa puede consultarse en:

https://apps.fomento.gob.es/BarriosVulnerables/static/adjunto/Sintesis_metodologica_general_catalogo_bbvv.pdf

Datos sociodemográficos (Censo 2011)	Sección censal 2805803006		AE-INMG 28058001	
	Valores absolutos	%	Valores absolutos	%
Población total	970		6.650	
Población nacida en el extranjero total	125	12,89	1.420	21,35
Población nacida en el extranjero (excepto UE-15)	115	11,86	1.400	21,05

	Sección	AE-INMG	Municipio	Comunidad Autónoma	España
INDICADOR DE INMIGRACIÓN (I-INMG)	11,86	21,05	12,44	14,60	9,99
INDICADORES BÁSICOS DE VULNERABILIDAD URBANA (IBVU) (4)					
IBVU Estudios (5)	14,12	19,41	7,36	7,69	10,92
IBVU Vivienda (6)	0,00	0,68	3,40	4,40	6,99
IBVU Paro (7)	30,00	35,79	27,59	23,12	29,64

(4) Además del Indicador de Inmigración (I-INMG) se ofrecen los valores de los 3 Indicadores Básicos de Vulnerabilidad Urbana (IBVU) para poder analizar la situación de cada sección censal y AE-INMG en relación con los valores de referencia de vulnerabilidad para estos 3 indicadores.

(5) IBVU Estudios: Porcentaje de población analfabeta y sin estudios de 16 años o más, sobre el total de población de 16 años o más. Valor de referencia de vulnerabilidad (2011): 16,38%.

(6) IBVU Vivienda: Porcentaje de viviendas familiares (principales, secundarias, vacías) en edificios en estado en estado ruinoso, malo o deficiente, sobre el total de viviendas familiares (principales, secundarias, vacías). Valor de referencia de vulnerabilidad (2011): 17,50 %.

(7) IBVU Paro: Porcentaje de la población de 16 años o más en situación de paro, respecto al total de población activa de 16 años o más. Valor de referencia de vulnerabilidad (2011): 42,33 %.

Definiciones

ÁREA ESTADÍSTICA CON CONCENTRACIONES SIGNIFICATIVAS DE POBLACIÓN INMIGRANTE (AE-INMG)

Agrupación de secciones censales colindantes y de cierta homogeneidad urbanística, de entre 3.500 y 15.000 habitantes en las que el valor de Indicador de Inmigración (I-INMG) del conjunto supera el valor establecido como referencia (20%).

INDICADOR DE INMIGRACIÓN (I-INMG)

Porcentaje de población nacida en países no pertenecientes a la UE-14, respecto a la población total. Se calcula restando al número total de nacidos en el extranjero, los nacidos en los países de la UE-14: Alemania; Austria; Bélgica; Dinamarca; Finlandia; Francia; Reino Unido; Grecia; Irlanda; Italia; Luxemburgo; Países Bajos; Portugal; y Suecia.

Síntesis Metodológica

El cuerpo de estudio del Catálogo de Barrios Vulnerables de 2011 sigue el criterio establecido en los Catálogos anteriores: centrándose en los municipios mayores de 50.000 habitantes y capitales de provincia. Los trabajos del Catálogo de 2011, siguen la misma metodología que los de 1991, 2001, y 2006, con la única particularidad de que sólo identifican las Áreas Estadísticas Vulnerables, sin realizar el análisis urbanístico detallado que permitía identificar a partir de ellas los Barrios Vulnerables. En el Catálogo de 2011 se han delimitado AE-INMG (Área Estadística con concentraciones significativas de población inmigrante) y AEV (Áreas Estadísticas Vulnerables según los 3 Indicadores Básicos de Vulnerabilidad Urbana: IBVU Estudios, IBVU Vivienda o IBVU Paro). Estas delimitaciones son independientes y pueden superponerse para su análisis en el Visor del Catálogo.

En el caso del Indicador de Inmigración (I-INMG), para el desarrollo del estudio de 2011 se ha partido del análisis de la evolución de los Barrios con concentraciones significativas de población inmigrante identificados previamente en el año 2006, viendo primero si seguían o no cumpliendo esta condición en el año 2011. Posteriormente, se han identificado las nuevas Áreas Estadísticas con concentraciones significativas de población inmigrante (AE-INMG) no coincidentes con Barrios identificados en el Catálogo de 2006, incluyendo también las ciudades que no contaban con Barrios de este tipo en el año 2006.

Una vez identificadas las secciones censales que en 2011 superan los umbrales de referencia del Indicador de Inmigración (I-INMG), se procede a agrupar estas secciones en Áreas Estadísticas con concentraciones significativas de población inmigrante (AE-INMG).

La metodología detallada completa puede consultarse en:

https://apps.fomento.gob.es/BarriosVulnerables/static/adjunto/Sintesis_metodologica_general_catalogo_bbvv.pdf

Datos sociodemográficos (Censo 2011)	Sección censal 2805803007		AE-INMG 28058001	
	Valores absolutos	%	Valores absolutos	%
Población total	1.270		6.650	
Población nacida en el extranjero total	200	15,75	1.420	21,35
Población nacida en el extranjero (excepto UE-15)	205	16,14	1.400	21,05

	Sección	AE-INMG	Municipio	Comunidad Autónoma	España
INDICADOR DE INMIGRACIÓN (I-INMG)	16,14	21,05	12,44	14,60	9,99
INDICADORES BÁSICOS DE VULNERABILIDAD URBANA (IBVU) (4)					
IBVU Estudios (5)	24,30	19,41	7,36	7,69	10,92
IBVU Vivienda (6)	1,80	0,68	3,40	4,40	6,99
IBVU Paro (7)	16,13	35,79	27,59	23,12	29,64

(4) Además del Indicador de Inmigración (I-INMG) se ofrecen los valores de los 3 Indicadores Básicos de Vulnerabilidad Urbana (IBVU) para poder analizar la situación de cada sección censal y AE-INMG en relación con los valores de referencia de vulnerabilidad para estos 3 indicadores.

(5) IBVU Estudios: Porcentaje de población analfabeta y sin estudios de 16 años o más, sobre el total de población de 16 años o más. Valor de referencia de vulnerabilidad (2011): 16,38%.

(6) IBVU Vivienda: Porcentaje de viviendas familiares (principales, secundarias, vacías) en edificios en estado en estado ruinoso, malo o deficiente, sobre el total de viviendas familiares (principales, secundarias, vacías). Valor de referencia de vulnerabilidad (2011): 17,50 %.

(7) IBVU Paro: Porcentaje de la población de 16 años o más en situación de paro, respecto al total de población activa de 16 años o más. Valor de referencia de vulnerabilidad (2011): 42,33 %.

Definiciones

ÁREA ESTADÍSTICA CON CONCENTRACIONES SIGNIFICATIVAS DE POBLACIÓN INMIGRANTE (AE-INMG)

Agrupación de secciones censales colindantes y de cierta homogeneidad urbanística, de entre 3.500 y 15.000 habitantes en las que el valor de Indicador de Inmigración (I-INMG) del conjunto supera el valor establecido como referencia (20%).

INDICADOR DE INMIGRACIÓN (I-INMG)

Porcentaje de población nacida en países no pertenecientes a la UE-14, respecto a la población total. Se calcula restando al número total de nacidos en el extranjero, los nacidos en los países de la UE-14: Alemania; Austria; Bélgica; Dinamarca; Finlandia; Francia; Reino Unido; Grecia; Irlanda; Italia; Luxemburgo; Países Bajos; Portugal; y Suecia.

Síntesis Metodológica

El cuerpo de estudio del Catálogo de Barrios Vulnerables de 2011 sigue el criterio establecido en los Catálogos anteriores: centrándose en los municipios mayores de 50.000 habitantes y capitales de provincia. Los trabajos del Catálogo de 2011, siguen la misma metodología que los de 1991, 2001, y 2006, con la única particularidad de que sólo identifican las Áreas Estadísticas Vulnerables, sin realizar el análisis urbanístico detallado que permitía identificar a partir de ellas los Barrios Vulnerables. En el Catálogo de 2011 se han delimitado AE-INMG (Área Estadística con concentraciones significativas de población inmigrante) y AEV (Áreas Estadísticas Vulnerables según los 3 Indicadores Básicos de Vulnerabilidad Urbana: IBVU Estudios, IBVU Vivienda o IBVU Paro). Estas delimitaciones son independientes y pueden superponerse para su análisis en el Visor del Catálogo.

En el caso del Indicador de Inmigración (I-INMG), para el desarrollo del estudio de 2011 se ha partido del análisis de la evolución de los Barrios con concentraciones significativas de población inmigrante identificados previamente en el año 2006, viendo primero si seguían o no cumpliendo esta condición en el año 2011. Posteriormente, se han identificado las nuevas Áreas Estadísticas con concentraciones significativas de población inmigrante (AE-INMG) no coincidentes con Barrios identificados en el Catálogo de 2006, incluyendo también las ciudades que no contaban con Barrios de este tipo en el año 2006.

Una vez identificadas las secciones censales que en 2011 superan los umbrales de referencia del Indicador de Inmigración (I-INMG), se procede a agrupar estas secciones en Áreas Estadísticas con concentraciones significativas de población inmigrante (AE-INMG).

La metodología detallada completa puede consultarse en:

https://apps.fomento.gob.es/BarriosVulnerables/static/adjunto/Sintesis_metodologica_general_catalogo_bbvv.pdf

Datos sociodemográficos (Censo 2011)	Sección censal 2805804001		AE-INMG 28058001	
	Valores absolutos	%	Valores absolutos	%
Población total	1.360		6.650	
Población nacida en el extranjero total	600	44,12	1.420	21,35
Población nacida en el extranjero (excepto UE-15)	600	44,12	1.400	21,05

	Sección	AE-INMG	Municipio	Comunidad Autónoma	España
INDICADOR DE INMIGRACIÓN (I-INMG)	44,12	21,05	12,44	14,60	9,99
INDICADORES BÁSICOS DE VULNERABILIDAD URBANA (IBVU) (4)					
IBVU Estudios (5)	11,49	19,41	7,36	7,69	10,92
IBVU Vivienda (6)	0,00	0,68	3,40	4,40	6,99
IBVU Paro (7)	50,96	35,79	27,59	23,12	29,64

(4) Además del Indicador de Inmigración (I-INMG) se ofrecen los valores de los 3 Indicadores Básicos de Vulnerabilidad Urbana (IBVU) para poder analizar la situación de cada sección censal y AE-INMG en relación con los valores de referencia de vulnerabilidad para estos 3 indicadores.

(5) IBVU Estudios: Porcentaje de población analfabeta y sin estudios de 16 años o más, sobre el total de población de 16 años o más. Valor de referencia de vulnerabilidad (2011): 16,38%.

(6) IBVU Vivienda: Porcentaje de viviendas familiares (principales, secundarias, vacías) en edificios en estado en estado ruinoso, malo o deficiente, sobre el total de viviendas familiares (principales, secundarias, vacías). Valor de referencia de vulnerabilidad (2011): 17,50 %.

(7) IBVU Paro: Porcentaje de la población de 16 años o más en situación de paro, respecto al total de población activa de 16 años o más. Valor de referencia de vulnerabilidad (2011): 42,33 %.

Definiciones

ÁREA ESTADÍSTICA CON CONCENTRACIONES SIGNIFICATIVAS DE POBLACIÓN INMIGRANTE (AE-INMG)

Agrupación de secciones censales colindantes y de cierta homogeneidad urbanística, de entre 3.500 y 15.000 habitantes en las que el valor de Indicador de Inmigración (I-INMG) del conjunto supera el valor establecido como referencia (20%).

INDICADOR DE INMIGRACIÓN (I-INMG)

Porcentaje de población nacida en países no pertenecientes a la UE-14, respecto a la población total. Se calcula restando al número total de nacidos en el extranjero, los nacidos en los países de la UE-14: Alemania; Austria; Bélgica; Dinamarca; Finlandia; Francia; Reino Unido; Grecia; Irlanda; Italia; Luxemburgo; Países Bajos; Portugal; y Suecia.

Síntesis Metodológica

El cuerpo de estudio del Catálogo de Barrios Vulnerables de 2011 sigue el criterio establecido en los Catálogos anteriores: centrándose en los municipios mayores de 50.000 habitantes y capitales de provincia. Los trabajos del Catálogo de 2011, siguen la misma metodología que los de 1991, 2001, y 2006, con la única particularidad de que sólo identifican las Áreas Estadísticas Vulnerables, sin realizar el análisis urbanístico detallado que permitía identificar a partir de ellas los Barrios Vulnerables. En el Catálogo de 2011 se han delimitado AE-INMG (Área Estadística con concentraciones significativas de población inmigrante) y AEV (Áreas Estadísticas Vulnerables según los 3 Indicadores Básicos de Vulnerabilidad Urbana: IBVU Estudios, IBVU Vivienda o IBVU Paro). Estas delimitaciones son independientes y pueden superponerse para su análisis en el Visor del Catálogo.

En el caso del Indicador de Inmigración (I-INMG), para el desarrollo del estudio de 2011 se ha partido del análisis de la evolución de los Barrios con concentraciones significativas de población inmigrante identificados previamente en el año 2006, viendo primero si seguían o no cumpliendo esta condición en el año 2011. Posteriormente, se han identificado las nuevas Áreas Estadísticas con concentraciones significativas de población inmigrante (AE-INMG) no coincidentes con Barrios identificados en el Catálogo de 2006, incluyendo también las ciudades que no contaban con Barrios de este tipo en el año 2006.

Una vez identificadas las secciones censales que en 2011 superan los umbrales de referencia del Indicador de Inmigración (I-INMG), se procede a agrupar estas secciones en Áreas Estadísticas con concentraciones significativas de población inmigrante (AE-INMG).

La metodología detallada completa puede consultarse en:

https://apps.fomento.gob.es/BarriosVulnerables/static/adjunto/Sintesis_metodologica_general_catalogo_bbvv.pdf

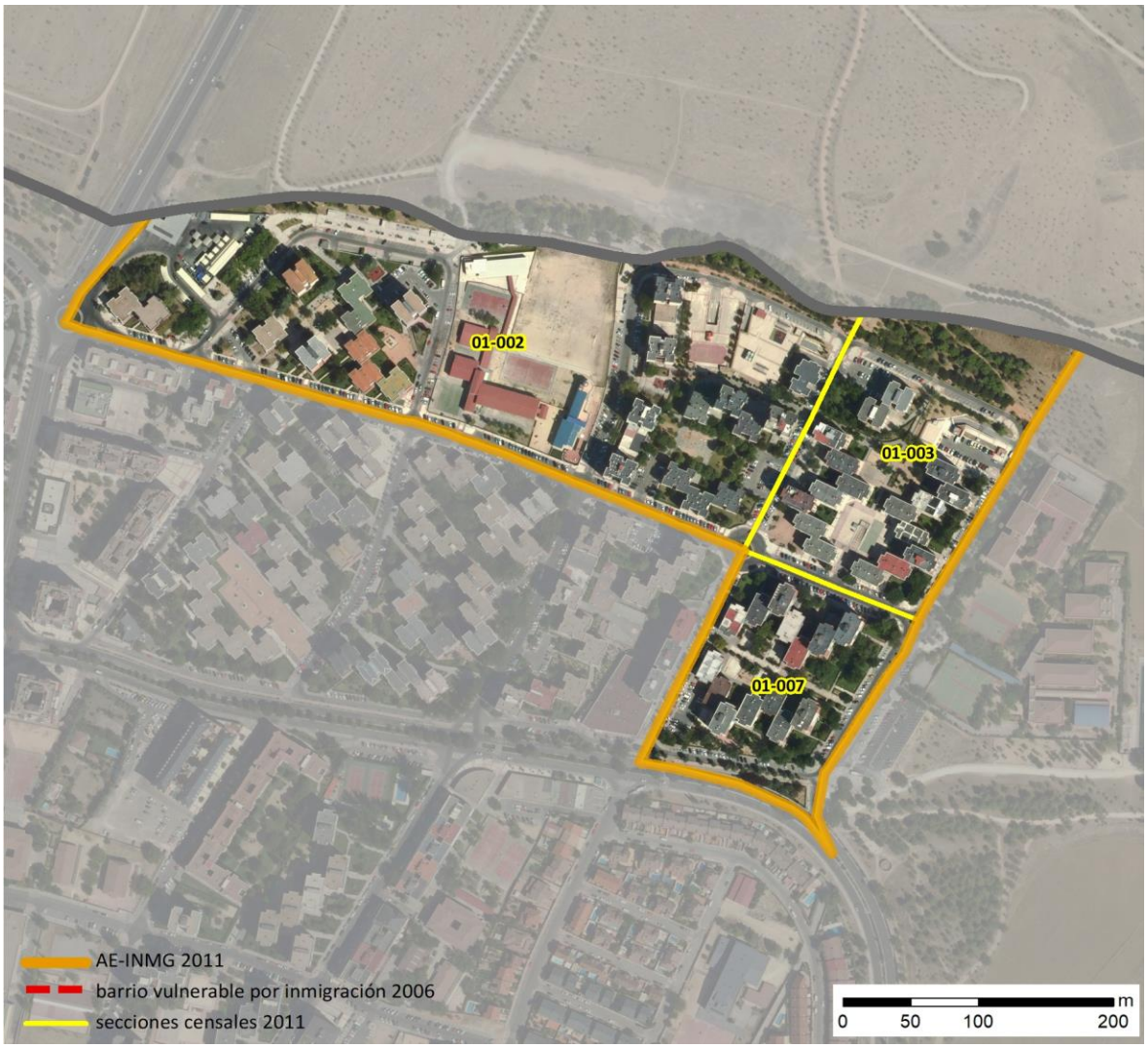

Localización en detalle del AE-INMG

Datos básicos del AE-INMG (1)

Población total	3.840
Población nacida en el extranjero total	890
Población nacida en el extranjero (excepto UE-15)	845
Densidad población (hab/Km²)	27.342,62
Superficie (ha)	14,04
Nº de secciones censales	3

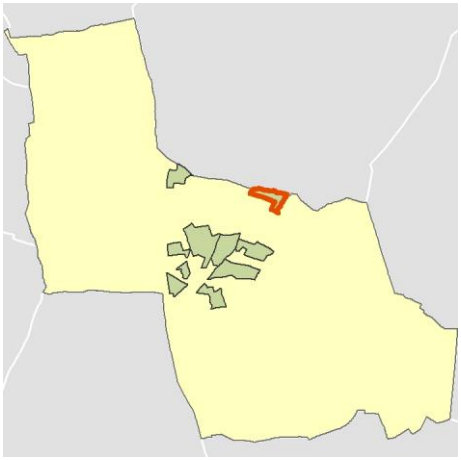

Localización del AE-INMG dentro del término municipal

	Valor del AE-INMG	Valor de referencia (2)
INDICADOR DE INMIGRACIÓN (I-INMG) (3)	**22,01 %**	20,00%

(1) Área Estadística con concentraciones significativas de población inmigrante (AE-INMG)

(2) Valor que se ha tomado como referencia para este estudio

(3) Indicador de Inmigración: (I-INMG): Porcentaje de población nacida en países no pertenecientes a la UE-14, respecto a la población total. Se calcula restando al número total de nacidos en el extranjero, los nacidos en los países de la UE-14: Alemania; Austria; Bélgica; Dinamarca; Finlandia; Francia; Reino Unido; Grecia; Irlanda; Italia; Luxemburgo; Países Bajos; Portugal; y Suecia.

Datos sociodemográficos (Censo 2011)	Sección censal 2805801002		AE-INMG 2805801	
	Valores absolutos	%	Valores absolutos	%
Población total	1.545		3.840	
Población nacida en el extranjero total	245	15,86	890	23,18
Población nacida en el extranjero (excepto UE-15)	230	14,89	845	22,01

	Sección	AE-INMG	Municipio	Comunidad Autónoma	España
INDICADOR DE INMIGRACIÓN (I-INMG)	14,89	22,01	12,44	14,60	9,99
INDICADORES BÁSICOS DE VULNERABILIDAD URBANA (IBVU) (4)					
IBVU Estudios (5)	6,30	8,97	7,36	7,69	10,92
IBVU Vivienda (6)	0,00	0,00	3,40	4,40	6,99
IBVU Paro (7)	28,64	28,57	27,59	23,12	29,64

(4) Además del Indicador de Inmigración (I-INMG) se ofrecen los valores de los 3 Indicadores Básicos de Vulnerabilidad Urbana (IBVU) para poder analizar la situación de cada sección censal y AE-INMG en relación con los valores de referencia de vulnerabilidad para estos 3 indicadores.

(5) IBVU Estudios: Porcentaje de población analfabeta y sin estudios de 16 años o más, sobre el total de población de 16 años o más. Valor de referencia de vulnerabilidad (2011): 16,38%.

(6) IBVU Vivienda: Porcentaje de viviendas familiares (principales, secundarias, vacías) en edificios en estado en estado ruinoso, malo o deficiente, sobre el total de viviendas familiares (principales, secundarias, vacías). Valor de referencia de vulnerabilidad (2011): 17,50 %.

(7) IBVU Paro: Porcentaje de la población de 16 años o más en situación de paro, respecto al total de población activa de 16 años o más. Valor de referencia de vulnerabilidad (2011): 42,33 %.

Definiciones

ÁREA ESTADÍSTICA CON CONCENTRACIONES SIGNIFICATIVAS DE POBLACIÓN INMIGRANTE (AE-INMG)

Agrupación de secciones censales colindantes y de cierta homogeneidad urbanística, de entre 3.500 y 15.000 habitantes en las que el valor de Indicador de Inmigración (I-INMG) del conjunto supera el valor establecido como referencia (20%).

INDICADOR DE INMIGRACIÓN (I-INMG)

Porcentaje de población nacida en países no pertenecientes a la UE-14, respecto a la población total. Se calcula restando al número total de nacidos en el extranjero, los nacidos en los países de la UE-14: Alemania; Austria; Bélgica; Dinamarca; Finlandia; Francia; Reino Unido; Grecia; Irlanda; Italia; Luxemburgo; Países Bajos; Portugal; y Suecia.

Síntesis Metodológica

El cuerpo de estudio del Catálogo de Barrios Vulnerables de 2011 sigue el criterio establecido en los Catálogos anteriores: centrándose en los municipios mayores de 50.000 habitantes y capitales de provincia. Los trabajos del Catálogo de 2011, siguen la misma metodología que los de 1991, 2001, y 2006, con la única particularidad de que sólo identifican las Áreas Estadísticas Vulnerables, sin realizar el análisis urbanístico detallado que permitía identificar a partir de ellas los Barrios Vulnerables. En el Catálogo de 2011 se han delimitado AE-INMG (Área Estadística con concentraciones significativas de población inmigrante) y AEV (Áreas Estadísticas Vulnerables según los 3 Indicadores Básicos de Vulnerabilidad Urbana: IBVU Estudios, IBVU Vivienda o IBVU Paro). Estas delimitaciones son independientes y pueden superponerse para su análisis en el Visor del Catálogo.

En el caso del Indicador de Inmigración (I-INMG), para el desarrollo del estudio de 2011 se ha partido del análisis de la evolución de los Barrios con concentraciones significativas de población inmigrante identificados previamente en el año 2006, viendo primero si seguían o no cumpliendo esta condición en el año 2011. Posteriormente, se han identificado las nuevas Áreas Estadísticas con concentraciones significativas de población inmigrante (AE-INMG) no coincidentes con Barrios identificados en el Catálogo de 2006, incluyendo también las ciudades que no contaban con Barrios de este tipo en el año 2006.

Una vez identificadas las secciones censales que en 2011 superan los umbrales de referencia del Indicador de Inmigración (I-INMG), se procede a agrupar estas secciones en Áreas Estadísticas con concentraciones significativas de población inmigrante (AE-INMG).

La metodología detallada completa puede consultarse en:

https://apps.fomento.gob.es/BarriosVulnerables/static/adjunto/Sintesis_metodologica_general_catalogo_bbvv.pdf

Datos sociodemográficos (Censo 2011)	Sección censal 2805801003		AE-INMG 2805801	
	Valores absolutos	%	Valores absolutos	%
Población total	1.210		3.840	
Población nacida en el extranjero total	375	30,99	890	23,18
Población nacida en el extranjero (excepto UE-15)	355	29,34	845	22,01

	Sección	AE-INMG	Municipio	Comunidad Autónoma	España
INDICADOR DE INMIGRACIÓN (I-INMG)	29,34	22,01	12,44	14,60	9,99
INDICADORES BÁSICOS DE VULNERABILIDAD URBANA (IBVU) (4)					
IBVU Estudios (5)	5,85	8,97	7,36	7,69	10,92
IBVU Vivienda (6)	0,00	0,00	3,40	4,40	6,99
IBVU Paro (7)	26,16	28,57	27,59	23,12	29,64

(4) Además del Indicador de Inmigración (I-INMG) se ofrecen los valores de los 3 Indicadores Básicos de Vulnerabilidad Urbana (IBVU) para poder analizar la situación de cada sección censal y AE-INMG en relación con los valores de referencia de vulnerabilidad para estos 3 indicadores.

(5) IBVU Estudios: Porcentaje de población analfabeta y sin estudios de 16 años o más, sobre el total de población de 16 años o más. Valor de referencia de vulnerabilidad (2011): 16,38%.

(6) IBVU Vivienda: Porcentaje de viviendas familiares (principales, secundarias, vacías) en edificios en estado en estado ruinoso, malo o deficiente, sobre el total de viviendas familiares (principales, secundarias, vacías). Valor de referencia de vulnerabilidad (2011): 17,50 %.

(7) IBVU Paro: Porcentaje de la población de 16 años o más en situación de paro, respecto al total de población activa de 16 años o más. Valor de referencia de vulnerabilidad (2011): 42,33 %.

Definiciones

ÁREA ESTADÍSTICA CON CONCENTRACIONES SIGNIFICATIVAS DE POBLACIÓN INMIGRANTE (AE-INMG)

Agrupación de secciones censales colindantes y de cierta homogeneidad urbanística, de entre 3.500 y 15.000 habitantes en las que el valor de Indicador de Inmigración (I-INMG) del conjunto supera el valor establecido como referencia (20%).

INDICADOR DE INMIGRACIÓN (I-INMG)

Porcentaje de población nacida en países no pertenecientes a la UE-14, respecto a la población total. Se calcula restando al número total de nacidos en el extranjero, los nacidos en los países de la UE-14: Alemania; Austria; Bélgica; Dinamarca; Finlandia; Francia; Reino Unido; Grecia; Irlanda; Italia; Luxemburgo; Países Bajos; Portugal; y Suecia.

Síntesis Metodológica

El cuerpo de estudio del Catálogo de Barrios Vulnerables de 2011 sigue el criterio establecido en los Catálogos anteriores: centrándose en los municipios mayores de 50.000 habitantes y capitales de provincia. Los trabajos del Catálogo de 2011, siguen la misma metodología que los de 1991, 2001, y 2006, con la única particularidad de que sólo identifican las Áreas Estadísticas Vulnerables, sin realizar el análisis urbanístico detallado que permitía identificar a partir de ellas los Barrios Vulnerables. En el Catálogo de 2011 se han delimitado AE-INMG (Área Estadística con concentraciones significativas de población inmigrante) y AEV (Áreas Estadísticas Vulnerables según los 3 Indicadores Básicos de Vulnerabilidad Urbana: IBVU Estudios, IBVU Vivienda o IBVU Paro). Estas delimitaciones son independientes y pueden superponerse para su análisis en el Visor del Catálogo.

En el caso del Indicador de Inmigración (I-INMG), para el desarrollo del estudio de 2011 se ha partido del análisis de la evolución de los Barrios con concentraciones significativas de población inmigrante identificados previamente en el año 2006, viendo primero si seguían o no cumpliendo esta condición en el año 2011. Posteriormente, se han identificado las nuevas Áreas Estadísticas con concentraciones significativas de población inmigrante (AE-INMG) no coincidentes con Barrios identificados en el Catálogo de 2006, incluyendo también las ciudades que no contaban con Barrios de este tipo en el año 2006.

Una vez identificadas las secciones censales que en 2011 superan los umbrales de referencia del Indicador de Inmigración (I-INMG), se procede a agrupar estas secciones en Áreas Estadísticas con concentraciones significativas de población inmigrante (AE-INMG).

La metodología detallada completa puede consultarse en:

https://apps.fomento.gob.es/BarriosVulnerables/static/adjunto/Sintesis_metodologica_general_catalogo_bbvv.pdf

Datos sociodemográficos (Censo 2011)	Sección censal 2805801007		AE-INMG 2805801	
	Valores absolutos	%	Valores absolutos	%
Población total	1.085		3.840	
Población nacida en el extranjero total	270	24,88	890	23,18
Población nacida en el extranjero (excepto UE-15)	260	23,96	845	22,01

	Sección	AE-INMG	Municipio	Comunidad Autónoma	España
INDICADOR DE INMIGRACIÓN (I-INMG)	23,96	22,01	12,44	14,60	9,99
INDICADORES BÁSICOS DE VULNERABILIDAD URBANA (IBVU) (4)					
IBVU Estudios (5)	16,39	8,97	7,36	7,69	10,92
IBVU Vivienda (6)	0,00	0,00	3,40	4,40	6,99
IBVU Paro (7)	31,75	28,57	27,59	23,12	29,64

(4) Además del Indicador de Inmigración (I-INMG) se ofrecen los valores de los 3 Indicadores Básicos de Vulnerabilidad Urbana (IBVU) para poder analizar la situación de cada sección censal y AE-INMG en relación con los valores de referencia de vulnerabilidad para estos 3 indicadores.

(5) IBVU Estudios: Porcentaje de población analfabeta y sin estudios de 16 años o más, sobre el total de población de 16 años o más. Valor de referencia de vulnerabilidad (2011): 16,38%.

(6) IBVU Vivienda: Porcentaje de viviendas familiares (principales, secundarias, vacías) en edificios en estado en estado ruinoso, malo o deficiente, sobre el total de viviendas familiares (principales, secundarias, vacías). Valor de referencia de vulnerabilidad (2011): 17,50 %.

(7) IBVU Paro: Porcentaje de la población de 16 años o más en situación de paro, respecto al total de población activa de 16 años o más. Valor de referencia de vulnerabilidad (2011): 42,33 %.

Definiciones

ÁREA ESTADÍSTICA CON CONCENTRACIONES SIGNIFICATIVAS DE POBLACIÓN INMIGRANTE (AE-INMG)

Agrupación de secciones censales colindantes y de cierta homogeneidad urbanística, de entre 3.500 y 15.000 habitantes en las que el valor de Indicador de Inmigración (I-INMG) del conjunto supera el valor establecido como referencia (20%).

INDICADOR DE INMIGRACIÓN (I-INMG)

Porcentaje de población nacida en países no pertenecientes a la UE-14, respecto a la población total. Se calcula restando al número total de nacidos en el extranjero, los nacidos en los países de la UE-14: Alemania; Austria; Bélgica; Dinamarca; Finlandia; Francia; Reino Unido; Grecia; Irlanda; Italia; Luxemburgo; Países Bajos; Portugal; y Suecia.

Síntesis Metodológica

El cuerpo de estudio del Catálogo de Barrios Vulnerables de 2011 sigue el criterio establecido en los Catálogos anteriores: centrándose en los municipios mayores de 50.000 habitantes y capitales de provincia. Los trabajos del Catálogo de 2011, siguen la misma metodología que los de 1991, 2001, y 2006, con la única particularidad de que sólo identifican las Áreas Estadísticas Vulnerables, sin realizar el análisis urbanístico detallado que permitía identificar a partir de ellas los Barrios Vulnerables. En el Catálogo de 2011 se han delimitado AE-INMG (Área Estadística con concentraciones significativas de población inmigrante) y AEV (Áreas Estadísticas Vulnerables según los 3 Indicadores Básicos de Vulnerabilidad Urbana: IBVU Estudios, IBVU Vivienda o IBVU Paro). Estas delimitaciones son independientes y pueden superponerse para su análisis en el Visor del Catálogo.

En el caso del Indicador de Inmigración (I-INMG), para el desarrollo del estudio de 2011 se ha partido del análisis de la evolución de los Barrios con concentraciones significativas de población inmigrante identificados previamente en el año 2006, viendo primero si seguían o no cumpliendo esta condición en el año 2011. Posteriormente, se han identificado las nuevas Áreas Estadísticas con concentraciones significativas de población inmigrante (AE-INMG) no coincidentes con Barrios identificados en el Catálogo de 2006, incluyendo también las ciudades que no contaban con Barrios de este tipo en el año 2006.

Una vez identificadas las secciones censales que en 2011 superan los umbrales de referencia del Indicador de Inmigración (I-INMG), se procede a agrupar estas secciones en Áreas Estadísticas con concentraciones significativas de población inmigrante (AE-INMG).

La metodología detallada completa puede consultarse en:

https://apps.fomento.gob.es/BarriosVulnerables/static/adjunto/Sintesis_metodologica_general_catalogo_bbvv.pdf

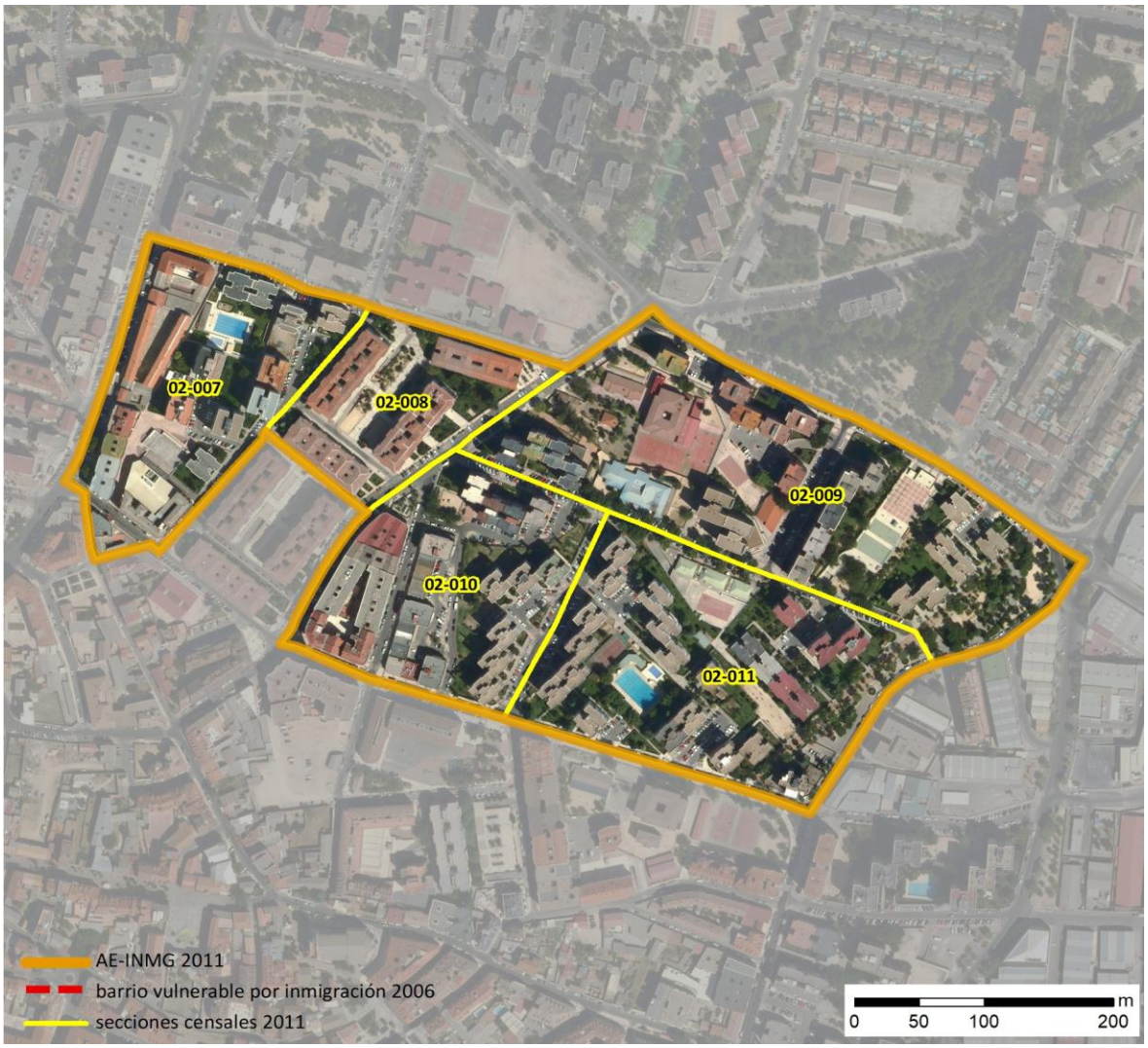

Localización en detalle del AE-INMG

Datos básicos del AE-INMG (1)

Población total	7.865
Población nacida en el extranjero total	1.630
Población nacida en el extranjero (excepto UE-15)	1.600
Densidad población (hab/Km²)	42.835,17
Superficie (ha)	18,36
Nº de secciones censales	5

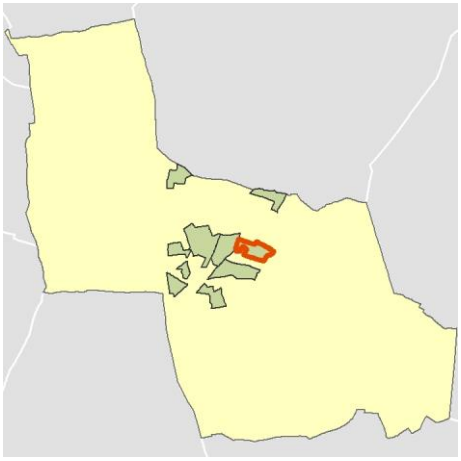

Localización del AE-INMG dentro del término municipal

	Valor del AE-INMG	Valor de referencia (2)
INDICADOR DE INMIGRACIÓN (I-INMG) (3)	**20,34 %**	20,00%

(1) Área Estadística con concentraciones significativas de población inmigrante (AE-INMG)

(2) Valor que se ha tomado como referencia para este estudio

(3) Indicador de Inmigración: (I-INMG): Porcentaje de población nacida en países no pertenecientes a la UE-14, respecto a la población total. Se calcula restando al número total de nacidos en el extranjero, los nacidos en los países de la UE-14: Alemania; Austria; Bélgica; Dinamarca; Finlandia; Francia; Reino Unido; Grecia; Irlanda; Italia; Luxemburgo; Países Bajos; Portugal; y Suecia.

Datos sociodemográficos (Censo 2011)	Sección censal 2805802007		AE-INMG 2805802	
	Valores absolutos	%	Valores absolutos	%
Población total	890		7.865	
Población nacida en el extranjero total	70	7,87	1.630	20,72
Población nacida en el extranjero (excepto UE-15)	70	7,87	1.600	20,34

	Sección	AE-INMG	Municipio	Comunidad Autónoma	España
INDICADOR DE INMIGRACIÓN (I-INMG)	7,87	20,34	12,44	14,60	9,99
INDICADORES BÁSICOS DE VULNERABILIDAD URBANA (IBVU) (4)					
IBVU Estudios (5)	10,67	7,69	7,36	7,69	10,92
IBVU Vivienda (6)	0,00	4,60	3,40	4,40	6,99
IBVU Paro (7)	20,88	29,09	27,59	23,12	29,64

(4) Además del Indicador de Inmigración (I-INMG) se ofrecen los valores de los 3 Indicadores Básicos de Vulnerabilidad Urbana (IBVU) para poder analizar la situación de cada sección censal y AE-INMG en relación con los valores de referencia de vulnerabilidad para estos 3 indicadores.

(5) IBVU Estudios: Porcentaje de población analfabeta y sin estudios de 16 años o más, sobre el total de población de 16 años o más. Valor de referencia de vulnerabilidad (2011): 16,38%.

(6) IBVU Vivienda: Porcentaje de viviendas familiares (principales, secundarias, vacías) en edificios en estado en estado ruinoso, malo o deficiente, sobre el total de viviendas familiares (principales, secundarias, vacías). Valor de referencia de vulnerabilidad (2011): 17,50 %.

(7) IBVU Paro: Porcentaje de la población de 16 años o más en situación de paro, respecto al total de población activa de 16 años o más. Valor de referencia de vulnerabilidad (2011): 42,33 %.

Definiciones

ÁREA ESTADÍSTICA CON CONCENTRACIONES SIGNIFICATIVAS DE POBLACIÓN INMIGRANTE (AE-INMG)

Agrupación de secciones censales colindantes y de cierta homogeneidad urbanística, de entre 3.500 y 15.000 habitantes en las que el valor de Indicador de Inmigración (I-INMG) del conjunto supera el valor establecido como referencia (20%).

INDICADOR DE INMIGRACIÓN (I-INMG)

Porcentaje de población nacida en países no pertenecientes a la UE-14, respecto a la población total. Se calcula restando al número total de nacidos en el extranjero, los nacidos en los países de la UE-14: Alemania; Austria; Bélgica; Dinamarca; Finlandia; Francia; Reino Unido; Grecia; Irlanda; Italia; Luxemburgo; Países Bajos; Portugal; y Suecia.

Síntesis Metodológica

El cuerpo de estudio del Catálogo de Barrios Vulnerables de 2011 sigue el criterio establecido en los Catálogos anteriores: centrándose en los municipios mayores de 50.000 habitantes y capitales de provincia. Los trabajos del Catálogo de 2011, siguen la misma metodología que los de 1991, 2001, y 2006, con la única particularidad de que sólo identifican las Áreas Estadísticas Vulnerables, sin realizar el análisis urbanístico detallado que permitía identificar a partir de ellas los Barrios Vulnerables. En el Catálogo de 2011 se han delimitado AE-INMG (Área Estadística con concentraciones significativas de población inmigrante) y AEV (Áreas Estadísticas Vulnerables según los 3 Indicadores Básicos de Vulnerabilidad Urbana: IBVU Estudios, IBVU Vivienda o IBVU Paro). Estas delimitaciones son independientes y pueden superponerse para su análisis en el Visor del Catálogo.

En el caso del Indicador de Inmigración (I-INMG), para el desarrollo del estudio de 2011 se ha partido del análisis de la evolución de los Barrios con concentraciones significativas de población inmigrante identificados previamente en el año 2006, viendo primero si seguían o no cumpliendo esta condición en el año 2011. Posteriormente, se han identificado las nuevas Áreas Estadísticas con concentraciones significativas de población inmigrante (AE-INMG) no coincidentes con Barrios identificados en el Catálogo de 2006, incluyendo también las ciudades que no contaban con Barrios de este tipo en el año 2006.

Una vez identificadas las secciones censales que en 2011 superan los umbrales de referencia del Indicador de Inmigración (I-INMG), se procede a agrupar estas secciones en Áreas Estadísticas con concentraciones significativas de población inmigrante (AE-INMG).

La metodología detallada completa puede consultarse en:

https://apps.fomento.gob.es/BarriosVulnerables/static/adjunto/Sintesis_metodologica_general_catalogo_bbvv.pdf

Datos sociodemográficos (Censo 2011)	Sección censal 2805802008		AE-INMG 2805802	
	Valores absolutos	%	Valores absolutos	%
Población total	1.210		7.865	
Población nacida en el extranjero total	245	20,25	1.630	20,72
Población nacida en el extranjero (excepto UE-15)	245	20,25	1.600	20,34

	Sección	AE-INMG	Municipio	Comunidad Autónoma	España
INDICADOR DE INMIGRACIÓN (I-INMG)	20,25	20,34	12,44	14,60	9,99
INDICADORES BÁSICOS DE VULNERABILIDAD URBANA (IBVU) (4)					
IBVU Estudios (5)	6,67	7,69	7,36	7,69	10,92
IBVU Vivienda (6)	29,55	4,60	3,40	4,40	6,99
IBVU Paro (7)	36,67	29,09	27,59	23,12	29,64

(4) Además del Indicador de Inmigración (I-INMG) se ofrecen los valores de los 3 Indicadores Básicos de Vulnerabilidad Urbana (IBVU) para poder analizar la situación de cada sección censal y AE-INMG en relación con los valores de referencia de vulnerabilidad para estos 3 indicadores.

(5) IBVU Estudios: Porcentaje de población analfabeta y sin estudios de 16 años o más, sobre el total de población de 16 años o más. Valor de referencia de vulnerabilidad (2011): 16,38%.

(6) IBVU Vivienda: Porcentaje de viviendas familiares (principales, secundarias, vacías) en edificios en estado en estado ruinoso, malo o deficiente, sobre el total de viviendas familiares (principales, secundarias, vacías). Valor de referencia de vulnerabilidad (2011): 17,50 %.

(7) IBVU Paro: Porcentaje de la población de 16 años o más en situación de paro, respecto al total de población activa de 16 años o más. Valor de referencia de vulnerabilidad (2011): 42,33 %.

Definiciones

ÁREA ESTADÍSTICA CON CONCENTRACIONES SIGNIFICATIVAS DE POBLACIÓN INMIGRANTE (AE-INMG)

Agrupación de secciones censales colindantes y de cierta homogeneidad urbanística, de entre 3.500 y 15.000 habitantes en las que el valor de Indicador de Inmigración (I-INMG) del conjunto supera el valor establecido como referencia (20%).

INDICADOR DE INMIGRACIÓN (I-INMG)

Porcentaje de población nacida en países no pertenecientes a la UE-14, respecto a la población total. Se calcula restando al número total de nacidos en el extranjero, los nacidos en los países de la UE-14: Alemania; Austria; Bélgica; Dinamarca; Finlandia; Francia; Reino Unido; Grecia; Irlanda; Italia; Luxemburgo; Países Bajos; Portugal; y Suecia.

Síntesis Metodológica

El cuerpo de estudio del Catálogo de Barrios Vulnerables de 2011 sigue el criterio establecido en los Catálogos anteriores: centrándose en los municipios mayores de 50.000 habitantes y capitales de provincia. Los trabajos del Catálogo de 2011, siguen la misma metodología que los de 1991, 2001, y 2006, con la única particularidad de que sólo identifican las Áreas Estadísticas Vulnerables, sin realizar el análisis urbanístico detallado que permitía identificar a partir de ellas los Barrios Vulnerables. En el Catálogo de 2011 se han delimitado AE-INMG (Área Estadística con concentraciones significativas de población inmigrante) y AEV (Áreas Estadísticas Vulnerables según los 3 Indicadores Básicos de Vulnerabilidad Urbana: IBVU Estudios, IBVU Vivienda o IBVU Paro). Estas delimitaciones son independientes y pueden superponerse para su análisis en el Visor del Catálogo.

En el caso del Indicador de Inmigración (I-INMG), para el desarrollo del estudio de 2011 se ha partido del análisis de la evolución de los Barrios con concentraciones significativas de población inmigrante identificados previamente en el año 2006, viendo primero si seguían o no cumpliendo esta condición en el año 2011. Posteriormente, se han identificado las nuevas Áreas Estadísticas con concentraciones significativas de población inmigrante (AE-INMG) no coincidentes con Barrios identificados en el Catálogo de 2006, incluyendo también las ciudades que no contaban con Barrios de este tipo en el año 2006.

Una vez identificadas las secciones censales que en 2011 superan los umbrales de referencia del Indicador de Inmigración (I-INMG), se procede a agrupar estas secciones en Áreas Estadísticas con concentraciones significativas de población inmigrante (AE-INMG).

La metodología detallada completa puede consultarse en:

https://apps.fomento.gob.es/BarriosVulnerables/static/adjunto/Sintesis_metodologica_general_catalogo_bbvv.pdf

Datos sociodemográficos (Censo 2011)	Sección censal 2805802009		AE-INMG 2805802	
	Valores absolutos	%	Valores absolutos	%
Población total	2.010		7.865	
Población nacida en el extranjero total	225	11,19	1.630	20,72
Población nacida en el extranjero (excepto UE-15)	220	10,95	1.600	20,34

	Sección	AE-INMG	Municipio	Comunidad Autónoma	España
INDICADOR DE INMIGRACIÓN (I-INMG)	10,95	20,34	12,44	14,60	9,99
INDICADORES BÁSICOS DE VULNERABILIDAD URBANA (IBVU) (4)					
IBVU Estudios (5)	7,90	7,69	7,36	7,69	10,92
IBVU Vivienda (6)	0,00	4,60	3,40	4,40	6,99
IBVU Paro (7)	29,63	29,09	27,59	23,12	29,64

(4) Además del Indicador de Inmigración (I-INMG) se ofrecen los valores de los 3 Indicadores Básicos de Vulnerabilidad Urbana (IBVU) para poder analizar la situación de cada sección censal y AE-INMG en relación con los valores de referencia de vulnerabilidad para estos 3 indicadores.

(5) IBVU Estudios: Porcentaje de población analfabeta y sin estudios de 16 años o más, sobre el total de población de 16 años o más. Valor de referencia de vulnerabilidad (2011): 16,38%.

(6) IBVU Vivienda: Porcentaje de viviendas familiares (principales, secundarias, vacías) en edificios en estado en estado ruinoso, malo o deficiente, sobre el total de viviendas familiares (principales, secundarias, vacías). Valor de referencia de vulnerabilidad (2011): 17,50 %.

(7) IBVU Paro: Porcentaje de la población de 16 años o más en situación de paro, respecto al total de población activa de 16 años o más. Valor de referencia de vulnerabilidad (2011): 42,33 %.

Definiciones

ÁREA ESTADÍSTICA CON CONCENTRACIONES SIGNIFICATIVAS DE POBLACIÓN INMIGRANTE (AE-INMG)

Agrupación de secciones censales colindantes y de cierta homogeneidad urbanística, de entre 3.500 y 15.000 habitantes en las que el valor de Indicador de Inmigración (I-INMG) del conjunto supera el valor establecido como referencia (20%).

INDICADOR DE INMIGRACIÓN (I-INMG)

Porcentaje de población nacida en países no pertenecientes a la UE-14, respecto a la población total. Se calcula restando al número total de nacidos en el extranjero, los nacidos en los países de la UE-14: Alemania; Austria; Bélgica; Dinamarca; Finlandia; Francia; Reino Unido; Grecia; Irlanda; Italia; Luxemburgo; Países Bajos; Portugal; y Suecia.

Síntesis Metodológica

El cuerpo de estudio del Catálogo de Barrios Vulnerables de 2011 sigue el criterio establecido en los Catálogos anteriores: centrándose en los municipios mayores de 50.000 habitantes y capitales de provincia. Los trabajos del Catálogo de 2011, siguen la misma metodología que los de 1991, 2001, y 2006, con la única particularidad de que sólo identifican las Áreas Estadísticas Vulnerables, sin realizar el análisis urbanístico detallado que permitía identificar a partir de ellas los Barrios Vulnerables. En el Catálogo de 2011 se han delimitado AE-INMG (Área Estadística con concentraciones significativas de población inmigrante) y AEV (Áreas Estadísticas Vulnerables según los 3 Indicadores Básicos de Vulnerabilidad Urbana: IBVU Estudios, IBVU Vivienda o IBVU Paro). Estas delimitaciones son independientes y pueden superponerse para su análisis en el Visor del Catálogo.

En el caso del Indicador de Inmigración (I-INMG), para el desarrollo del estudio de 2011 se ha partido del análisis de la evolución de los Barrios con concentraciones significativas de población inmigrante identificados previamente en el año 2006, viendo primero si seguían o no cumpliendo esta condición en el año 2011. Posteriormente, se han identificado las nuevas Áreas Estadísticas con concentraciones significativas de población inmigrante (AE-INMG) no coincidentes con Barrios identificados en el Catálogo de 2006, incluyendo también las ciudades que no contaban con Barrios de este tipo en el año 2006.

Una vez identificadas las secciones censales que en 2011 superan los umbrales de referencia del Indicador de Inmigración (I-INMG), se procede a agrupar estas secciones en Áreas Estadísticas con concentraciones significativas de población inmigrante (AE-INMG).

La metodología detallada completa puede consultarse en:

https://apps.fomento.gob.es/BarriosVulnerables/static/adjunto/Sintesis_metodologica_general_catalogo_bbvv.pdf

Datos sociodemográficos (Censo 2011)	Sección censal 2805802010 Valores absolutos	%	AE-INMG 2805802 Valores absolutos	%
Población total	1.570		7.865	
Población nacida en el extranjero total	410	26,11	1.630	20,72
Población nacida en el extranjero (excepto UE-15)	400	25,48	1.600	20,34

	Sección	AE-INMG	Municipio	Comunidad Autónoma	España
INDICADOR DE INMIGRACIÓN (I-INMG)	25,48	20,34	12,44	14,60	9,99
INDICADORES BÁSICOS DE VULNERABILIDAD URBANA (IBVU) (4)					
IBVU Estudios (5)	11,42	7,69	7,36	7,69	10,92
IBVU Vivienda (6)	0,00	4,60	3,40	4,40	6,99
IBVU Paro (7)	23,35	29,09	27,59	23,12	29,64

(4) Además del Indicador de Inmigración (I-INMG) se ofrecen los valores de los 3 Indicadores Básicos de Vulnerabilidad Urbana (IBVU) para poder analizar la situación de cada sección censal y AE-INMG en relación con los valores de referencia de vulnerabilidad para estos 3 indicadores.

(5) IBVU Estudios: Porcentaje de población analfabeta y sin estudios de 16 años o más, sobre el total de población de 16 años o más. Valor de referencia de vulnerabilidad (2011): 16,38%.

(6) IBVU Vivienda: Porcentaje de viviendas familiares (principales, secundarias, vacías) en edificios en estado en estado ruinoso, malo o deficiente, sobre el total de viviendas familiares (principales, secundarias, vacías). Valor de referencia de vulnerabilidad (2011): 17,50 %.

(7) IBVU Paro: Porcentaje de la población de 16 años o más en situación de paro, respecto al total de población activa de 16 años o más. Valor de referencia de vulnerabilidad (2011): 42,33 %.

Definiciones

ÁREA ESTADÍSTICA CON CONCENTRACIONES SIGNIFICATIVAS DE POBLACIÓN INMIGRANTE (AE-INMG)

Agrupación de secciones censales colindantes y de cierta homogeneidad urbanística, de entre 3.500 y 15.000 habitantes en las que el valor de Indicador de Inmigración (I-INMG) del conjunto supera el valor establecido como referencia (20%).

INDICADOR DE INMIGRACIÓN (I-INMG)

Porcentaje de población nacida en países no pertenecientes a la UE-14, respecto a la población total. Se calcula restando al número total de nacidos en el extranjero, los nacidos en los países de la UE-14: Alemania; Austria; Bélgica; Dinamarca; Finlandia; Francia; Reino Unido; Grecia; Irlanda; Italia; Luxemburgo; Países Bajos; Portugal; y Suecia.

Síntesis Metodológica

El cuerpo de estudio del Catálogo de Barrios Vulnerables de 2011 sigue el criterio establecido en los Catálogos anteriores: centrándose en los municipios mayores de 50.000 habitantes y capitales de provincia. Los trabajos del Catálogo de 2011, siguen la misma metodología que los de 1991, 2001, y 2006, con la única particularidad de que sólo identifican las Áreas Estadísticas Vulnerables, sin realizar el análisis urbanístico detallado que permitía identificar a partir de ellas los Barrios Vulnerables. En el Catálogo de 2011 se han delimitado AE-INMG (Área Estadística con concentraciones significativas de población inmigrante) y AEV (Áreas Estadísticas Vulnerables según los 3 Indicadores Básicos de Vulnerabilidad Urbana: IBVU Estudios, IBVU Vivienda o IBVU Paro). Estas delimitaciones son independientes y pueden superponerse para su análisis en el Visor del Catálogo.

En el caso del Indicador de Inmigración (I-INMG), para el desarrollo del estudio de 2011 se ha partido del análisis de la evolución de los Barrios con concentraciones significativas de población inmigrante identificados previamente en el año 2006, viendo primero si seguían o no cumpliendo esta condición en el año 2011. Posteriormente, se han identificado las nuevas Áreas Estadísticas con concentraciones significativas de población inmigrante (AE-INMG) no coincidentes con Barrios identificados en el Catálogo de 2006, incluyendo también las ciudades que no contaban con Barrios de este tipo en el año 2006.

Una vez identificadas las secciones censales que en 2011 superan los umbrales de referencia del Indicador de Inmigración (I-INMG), se procede a agrupar estas secciones en Áreas Estadísticas con concentraciones significativas de población inmigrante (AE-INMG).

La metodología detallada completa puede consultarse en:

https://apps.fomento.gob.es/BarriosVulnerables/static/adjunto/Sintesis_metodologica_general_catalogo_bbvv.pdf

Datos sociodemográficos (Censo 2011)	Sección censal 2805802011		AE-INMG 2805802	
	Valores absolutos	%	Valores absolutos	%
Población total	2.185		7.865	
Población nacida en el extranjero total	680	31,12	1.630	20,72
Población nacida en el extranjero (excepto UE-15)	665	30,43	1.600	20,34

	Sección	AE-INMG	Municipio	Comunidad Autónoma	España
INDICADOR DE INMIGRACIÓN (I-INMG)	30,43	20,34	12,44	14,60	9,99
INDICADORES BÁSICOS DE VULNERABILIDAD URBANA (IBVU) (4)					
IBVU Estudios (5)	4,00	7,69	7,36	7,69	10,92
IBVU Vivienda (6)	0,00	4,60	3,40	4,40	6,99
IBVU Paro (7)	31,16	29,09	27,59	23,12	29,64

(4) Además del Indicador de Inmigración (I-INMG) se ofrecen los valores de los 3 Indicadores Básicos de Vulnerabilidad Urbana (IBVU) para poder analizar la situación de cada sección censal y AE-INMG en relación con los valores de referencia de vulnerabilidad para estos 3 indicadores.

(5) IBVU Estudios: Porcentaje de población analfabeta y sin estudios de 16 años o más, sobre el total de población de 16 años o más. Valor de referencia de vulnerabilidad (2011): 16,38%.

(6) IBVU Vivienda: Porcentaje de viviendas familiares (principales, secundarias, vacías) en edificios en estado en estado ruinoso, malo o deficiente, sobre el total de viviendas familiares (principales, secundarias, vacías). Valor de referencia de vulnerabilidad (2011): 17,50 %.

(7) IBVU Paro: Porcentaje de la población de 16 años o más en situación de paro, respecto al total de población activa de 16 años o más. Valor de referencia de vulnerabilidad (2011): 42,33 %.

Definiciones

ÁREA ESTADÍSTICA CON CONCENTRACIONES SIGNIFICATIVAS DE POBLACIÓN INMIGRANTE (AE-INMG)

Agrupación de secciones censales colindantes y de cierta homogeneidad urbanística, de entre 3.500 y 15.000 habitantes en las que el valor de Indicador de Inmigración (I-INMG) del conjunto supera el valor establecido como referencia (20%).

INDICADOR DE INMIGRACIÓN (I-INMG)

Porcentaje de población nacida en países no pertenecientes a la UE-14, respecto a la población total. Se calcula restando al número total de nacidos en el extranjero, los nacidos en los países de la UE-14: Alemania; Austria; Bélgica; Dinamarca; Finlandia; Francia; Reino Unido; Grecia; Irlanda; Italia; Luxemburgo; Países Bajos; Portugal; y Suecia.

Síntesis Metodológica

El cuerpo de estudio del Catálogo de Barrios Vulnerables de 2011 sigue el criterio establecido en los Catálogos anteriores: centrándose en los municipios mayores de 50.000 habitantes y capitales de provincia. Los trabajos del Catálogo de 2011, siguen la misma metodología que los de 1991, 2001, y 2006, con la única particularidad de que sólo identifican las Áreas Estadísticas Vulnerables, sin realizar el análisis urbanístico detallado que permitía identificar a partir de ellas los Barrios Vulnerables. En el Catálogo de 2011 se han delimitado AE-INMG (Área Estadística con concentraciones significativas de población inmigrante) y AEV (Áreas Estadísticas Vulnerables según los 3 Indicadores Básicos de Vulnerabilidad Urbana: IBVU Estudios, IBVU Vivienda o IBVU Paro). Estas delimitaciones son independientes y pueden superponerse para su análisis en el Visor del Catálogo.

En el caso del Indicador de Inmigración (I-INMG), para el desarrollo del estudio de 2011 se ha partido del análisis de la evolución de los Barrios con concentraciones significativas de población inmigrante identificados previamente en el año 2006, viendo primero si seguían o no cumpliendo esta condición en el año 2011. Posteriormente, se han identificado las nuevas Áreas Estadísticas con concentraciones significativas de población inmigrante (AE-INMG) no coincidentes con Barrios identificados en el Catálogo de 2006, incluyendo también las ciudades que no contaban con Barrios de este tipo en el año 2006.

Una vez identificadas las secciones censales que en 2011 superan los umbrales de referencia del Indicador de Inmigración (I-INMG), se procede a agrupar estas secciones en Áreas Estadísticas con concentraciones significativas de población inmigrante (AE-INMG).

La metodología detallada completa puede consultarse en:

https://apps.fomento.gob.es/BarriosVulnerables/static/adjunto/Sintesis_metodologica_general_catalogo_bbvv.pdf

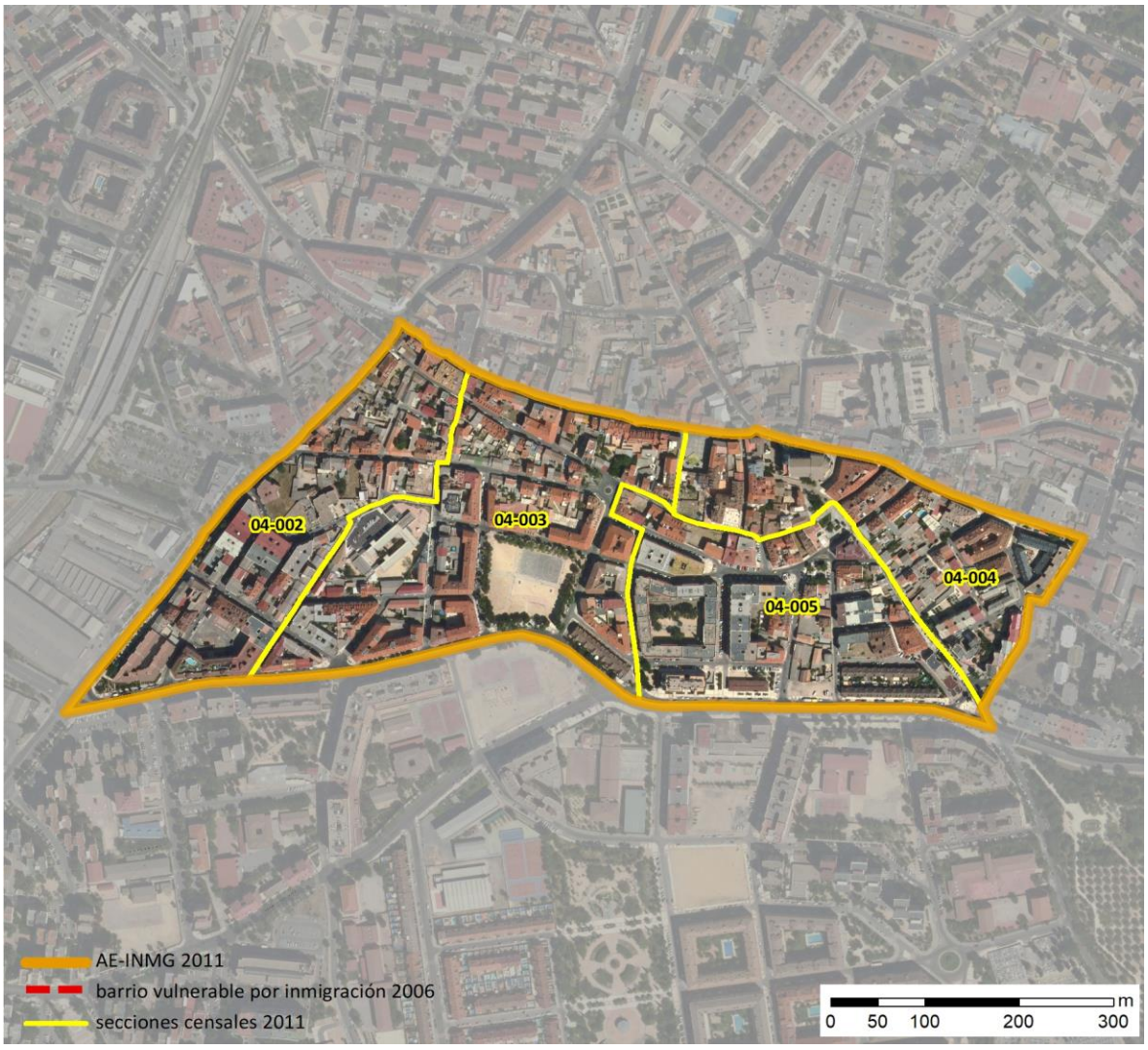

Localización en detalle del AE-INMG

Datos básicos del AE-INMG (1)

Población total	6.385
Población nacida en el extranjero total	1.305
Población nacida en el extranjero (excepto UE-15)	1.300
Densidad población (hab/Km²)	25.056,00
Superficie (ha)	25,48
Nº de secciones censales	4

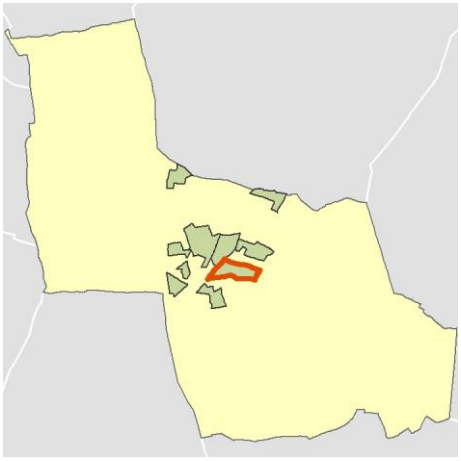

Localización del AE-INMG dentro del término municipal

	Valor del AE-INMG	Valor de referencia (2)
INDICADOR DE INMIGRACIÓN (I-INMG) (3)	**20,36 %**	20,00%

(1) Área Estadística con concentraciones significativas de población inmigrante (AE-INMG)

(2) Valor que se ha tomado como referencia para este estudio

(3) Indicador de Inmigración: (I-INMG): Porcentaje de población nacida en países no pertenecientes a la UE-14, respecto a la población total. Se calcula restando al número total de nacidos en el extranjero, los nacidos en los países de la UE-14: Alemania; Austria; Bélgica; Dinamarca; Finlandia; Francia; Reino Unido; Grecia; Irlanda; Italia; Luxemburgo; Países Bajos; Portugal; y Suecia.

Datos sociodemográficos (Censo 2011)	Sección censal 2805804002		AE-INMG 2805803	
	Valores absolutos	%	Valores absolutos	%
Población total	1.160		6.385	
Población nacida en el extranjero total	215	18,53	1.305	20,44
Población nacida en el extranjero (excepto UE-15)	220	18,97	1.300	20,36

	Sección	AE-INMG	Municipio	Comunidad Autónoma	España
INDICADOR DE INMIGRACIÓN (I-INMG)	18,97	20,36	12,44	14,60	9,99
INDICADORES BÁSICOS DE VULNERABILIDAD URBANA (IBVU) (4)					
IBVU Estudios (5)	11,50	16,28	7,36	7,69	10,92
IBVU Vivienda (6)	8,26	5,23	3,40	4,40	6,99
IBVU Paro (7)	29,75	s.d.	27,59	23,12	29,64

(4) Además del Indicador de Inmigración (I-INMG) se ofrecen los valores de los 3 Indicadores Básicos de Vulnerabilidad Urbana (IBVU) para poder analizar la situación de cada sección censal y AE-INMG en relación con los valores de referencia de vulnerabilidad para estos 3 indicadores.

(5) IBVU Estudios: Porcentaje de población analfabeta y sin estudios de 16 años o más, sobre el total de población de 16 años o más. Valor de referencia de vulnerabilidad (2011): 16,38%.

(6) IBVU Vivienda: Porcentaje de viviendas familiares (principales, secundarias, vacías) en edificios en estado en estado ruinoso, malo o deficiente, sobre el total de viviendas familiares (principales, secundarias, vacías). Valor de referencia de vulnerabilidad (2011): 17,50 %.

(7) IBVU Paro: Porcentaje de la población de 16 años o más en situación de paro, respecto al total de población activa de 16 años o más. Valor de referencia de vulnerabilidad (2011): 42,33 %.

Definiciones

ÁREA ESTADÍSTICA CON CONCENTRACIONES SIGNIFICATIVAS DE POBLACIÓN INMIGRANTE (AE-INMG)

Agrupación de secciones censales colindantes y de cierta homogeneidad urbanística, de entre 3.500 y 15.000 habitantes en las que el valor de Indicador de Inmigración (I-INMG) del conjunto supera el valor establecido como referencia (20%).

INDICADOR DE INMIGRACIÓN (I-INMG)

Porcentaje de población nacida en países no pertenecientes a la UE-14, respecto a la población total. Se calcula restando al número total de nacidos en el extranjero, los nacidos en los países de la UE-14: Alemania; Austria; Bélgica; Dinamarca; Finlandia; Francia; Reino Unido; Grecia; Irlanda; Italia; Luxemburgo; Países Bajos; Portugal; y Suecia.

Síntesis Metodológica

El cuerpo de estudio del Catálogo de Barrios Vulnerables de 2011 sigue el criterio establecido en los Catálogos anteriores: centrándose en los municipios mayores de 50.000 habitantes y capitales de provincia. Los trabajos del Catálogo de 2011, siguen la misma metodología que los de 1991, 2001, y 2006, con la única particularidad de que sólo identifican las Áreas Estadísticas Vulnerables, sin realizar el análisis urbanístico detallado que permitía identificar a partir de ellas los Barrios Vulnerables. En el Catálogo de 2011 se han delimitado AE-INMG (Área Estadística con concentraciones significativas de población inmigrante) y AEV (Áreas Estadísticas Vulnerables según los 3 Indicadores Básicos de Vulnerabilidad Urbana: IBVU Estudios, IBVU Vivienda o IBVU Paro). Estas delimitaciones son independientes y pueden superponerse para su análisis en el Visor del Catálogo.

En el caso del Indicador de Inmigración (I-INMG), para el desarrollo del estudio de 2011 se ha partido del análisis de la evolución de los Barrios con concentraciones significativas de población inmigrante identificados previamente en el año 2006, viendo primero si seguían o no cumpliendo esta condición en el año 2011. Posteriormente, se han identificado las nuevas Áreas Estadísticas con concentraciones significativas de población inmigrante (AE-INMG) no coincidentes con Barrios identificados en el Catálogo de 2006, incluyendo también las ciudades que no contaban con Barrios de este tipo en el año 2006.

Una vez identificadas las secciones censales que en 2011 superan los umbrales de referencia del Indicador de Inmigración (I-INMG), se procede a agrupar estas secciones en Áreas Estadísticas con concentraciones significativas de población inmigrante (AE-INMG).

La metodología detallada completa puede consultarse en:

https://apps.fomento.gob.es/BarriosVulnerables/static/adjunto/Sintesis_metodologica_general_catalogo_bbvv.pdf

Datos sociodemográficos (Censo 2011)	Sección censal 2805804003		AE-INMG 2805803	
	Valores absolutos	%	Valores absolutos	%
Población total	2.290		6.385	
Población nacida en el extranjero total	630	27,51	1.305	20,44
Población nacida en el extranjero (excepto UE-15)	630	27,51	1.300	20,36

	Sección	AE-INMG	Municipio	Comunidad Autónoma	España
INDICADOR DE INMIGRACIÓN (I-INMG)	27,51	20,36	12,44	14,60	9,99
INDICADORES BÁSICOS DE VULNERABILIDAD URBANA (IBVU) (4)					
IBVU Estudios (5)	20,59	16,28	7,36	7,69	10,92
IBVU Vivienda (6)	0,00	5,23	3,40	4,40	6,99
IBVU Paro (7)	20,63	s.d.	27,59	23,12	29,64

(4) Además del Indicador de Inmigración (I-INMG) se ofrecen los valores de los 3 Indicadores Básicos de Vulnerabilidad Urbana (IBVU) para poder analizar la situación de cada sección censal y AE-INMG en relación con los valores de referencia de vulnerabilidad para estos 3 indicadores.

(5) IBVU Estudios: Porcentaje de población analfabeta y sin estudios de 16 años o más, sobre el total de población de 16 años o más. Valor de referencia de vulnerabilidad (2011): 16,38%.

(6) IBVU Vivienda: Porcentaje de viviendas familiares (principales, secundarias, vacías) en edificios en estado en estado ruinoso, malo o deficiente, sobre el total de viviendas familiares (principales, secundarias, vacías). Valor de referencia de vulnerabilidad (2011): 17,50 %.

(7) IBVU Paro: Porcentaje de la población de 16 años o más en situación de paro, respecto al total de población activa de 16 años o más. Valor de referencia de vulnerabilidad (2011): 42,33 %.

Definiciones

ÁREA ESTADÍSTICA CON CONCENTRACIONES SIGNIFICATIVAS DE POBLACIÓN INMIGRANTE (AE-INMG)

Agrupación de secciones censales colindantes y de cierta homogeneidad urbanística, de entre 3.500 y 15.000 habitantes en las que el valor de Indicador de Inmigración (I-INMG) del conjunto supera el valor establecido como referencia (20%).

INDICADOR DE INMIGRACIÓN (I-INMG)

Porcentaje de población nacida en países no pertenecientes a la UE-14, respecto a la población total. Se calcula restando al número total de nacidos en el extranjero, los nacidos en los países de la UE-14: Alemania; Austria; Bélgica; Dinamarca; Finlandia; Francia; Reino Unido; Grecia; Irlanda; Italia; Luxemburgo; Países Bajos; Portugal; y Suecia.

Síntesis Metodológica

El cuerpo de estudio del Catálogo de Barrios Vulnerables de 2011 sigue el criterio establecido en los Catálogos anteriores: centrándose en los municipios mayores de 50.000 habitantes y capitales de provincia. Los trabajos del Catálogo de 2011, siguen la misma metodología que los de 1991, 2001, y 2006, con la única particularidad de que sólo identifican las Áreas Estadísticas Vulnerables, sin realizar el análisis urbanístico detallado que permitía identificar a partir de ellas los Barrios Vulnerables. En el Catálogo de 2011 se han delimitado AE-INMG (Área Estadística con concentraciones significativas de población inmigrante) y AEV (Áreas Estadísticas Vulnerables según los 3 Indicadores Básicos de Vulnerabilidad Urbana: IBVU Estudios, IBVU Vivienda o IBVU Paro). Estas delimitaciones son independientes y pueden superponerse para su análisis en el Visor del Catálogo.

En el caso del Indicador de Inmigración (I-INMG), para el desarrollo del estudio de 2011 se ha partido del análisis de la evolución de los Barrios con concentraciones significativas de población inmigrante identificados previamente en el año 2006, viendo primero si seguían o no cumpliendo esta condición en el año 2011. Posteriormente, se han identificado las nuevas Áreas Estadísticas con concentraciones significativas de población inmigrante (AE-INMG) no coincidentes con Barrios identificados en el Catálogo de 2006, incluyendo también las ciudades que no contaban con Barrios de este tipo en el año 2006.

Una vez identificadas las secciones censales que en 2011 superan los umbrales de referencia del Indicador de Inmigración (I-INMG), se procede a agrupar estas secciones en Áreas Estadísticas con concentraciones significativas de población inmigrante (AE-INMG).

La metodología detallada completa puede consultarse en:

https://apps.fomento.gob.es/BarriosVulnerables/static/adjunto/Sintesis_metodologica_general_catalogo_bbvv.pdf

Datos sociodemográficos (Censo 2011)	Sección censal 2805804004		AE-INMG 2805803	
	Valores absolutos	%	Valores absolutos	%
Población total	1.030		6.385	
Población nacida en el extranjero total	130	12,62	1.305	20,44
Población nacida en el extranjero (excepto UE-15)	120	11,65	1.300	20,36

	Sección	AE-INMG	Municipio	Comunidad Autónoma	España
INDICADOR DE INMIGRACIÓN (I-INMG)	11,65	20,36	12,44	14,60	9,99
INDICADORES BÁSICOS DE VULNERABILIDAD URBANA (IBVU) (4)					
IBVU Estudios (5)	12,09	16,28	7,36	7,69	10,92
IBVU Vivienda (6)	6,35	5,23	3,40	4,40	6,99
IBVU Paro (7)	s.d.	s.d.	27,59	23,12	29,64

(4) Además del Indicador de Inmigración (I-INMG) se ofrecen los valores de los 3 Indicadores Básicos de Vulnerabilidad Urbana (IBVU) para poder analizar la situación de cada sección censal y AE-INMG en relación con los valores de referencia de vulnerabilidad para estos 3 indicadores.

(5) IBVU Estudios: Porcentaje de población analfabeta y sin estudios de 16 años o más, sobre el total de población de 16 años o más. Valor de referencia de vulnerabilidad (2011): 16,38%.

(6) IBVU Vivienda: Porcentaje de viviendas familiares (principales, secundarias, vacías) en edificios en estado en estado ruinoso, malo o deficiente, sobre el total de viviendas familiares (principales, secundarias, vacías). Valor de referencia de vulnerabilidad (2011): 17,50 %.

(7) IBVU Paro: Porcentaje de la población de 16 años o más en situación de paro, respecto al total de población activa de 16 años o más. Valor de referencia de vulnerabilidad (2011): 42,33 %.

Definiciones

ÁREA ESTADÍSTICA CON CONCENTRACIONES SIGNIFICATIVAS DE POBLACIÓN INMIGRANTE (AE-INMG)

Agrupación de secciones censales colindantes y de cierta homogeneidad urbanística, de entre 3.500 y 15.000 habitantes en las que el valor de Indicador de Inmigración (I-INMG) del conjunto supera el valor establecido como referencia (20%).

INDICADOR DE INMIGRACIÓN (I-INMG)

Porcentaje de población nacida en países no pertenecientes a la UE-14, respecto a la población total. Se calcula restando al número total de nacidos en el extranjero, los nacidos en los países de la UE-14: Alemania; Austria; Bélgica; Dinamarca; Finlandia; Francia; Reino Unido; Grecia; Irlanda; Italia; Luxemburgo; Países Bajos; Portugal; y Suecia.

Síntesis Metodológica

El cuerpo de estudio del Catálogo de Barrios Vulnerables de 2011 sigue el criterio establecido en los Catálogos anteriores: centrándose en los municipios mayores de 50.000 habitantes y capitales de provincia. Los trabajos del Catálogo de 2011, siguen la misma metodología que los de 1991, 2001, y 2006, con la única particularidad de que sólo identifican las Áreas Estadísticas Vulnerables, sin realizar el análisis urbanístico detallado que permitía identificar a partir de ellas los Barrios Vulnerables. En el Catálogo de 2011 se han delimitado AE-INMG (Área Estadística con concentraciones significativas de población inmigrante) y AEV (Áreas Estadísticas Vulnerables según los 3 Indicadores Básicos de Vulnerabilidad Urbana: IBVU Estudios, IBVU Vivienda o IBVU Paro). Estas delimitaciones son independientes y pueden superponerse para su análisis en el Visor del Catálogo.

En el caso del Indicador de Inmigración (I-INMG), para el desarrollo del estudio de 2011 se ha partido del análisis de la evolución de los Barrios con concentraciones significativas de población inmigrante identificados previamente en el año 2006, viendo primero si seguían o no cumpliendo esta condición en el año 2011. Posteriormente, se han identificado las nuevas Áreas Estadísticas con concentraciones significativas de población inmigrante (AE-INMG) no coincidentes con Barrios identificados en el Catálogo de 2006, incluyendo también las ciudades que no contaban con Barrios de este tipo en el año 2006.

Una vez identificadas las secciones censales que en 2011 superan los umbrales de referencia del Indicador de Inmigración (I-INMG), se procede a agrupar estas secciones en Áreas Estadísticas con concentraciones significativas de población inmigrante (AE-INMG).

La metodología detallada completa puede consultarse en:

https://apps.fomento.gob.es/BarriosVulnerables/static/adjunto/Sintesis_metodologica_general_catalogo_bbvv.pdf

Datos sociodemográficos (Censo 2011)	Sección censal 2805804005		AE-INMG 2805803	
	Valores absolutos	%	Valores absolutos	%
Población total	1.905		6.385	
Población nacida en el extranjero total	330	17,32	1.305	20,44
Población nacida en el extranjero (excepto UE-15)	330	17,32	1.300	20,36

	Sección	AE-INMG	Municipio	Comunidad Autónoma	España
INDICADOR DE INMIGRACIÓN (I-INMG)	17,32	20,36	12,44	14,60	9,99
INDICADORES BÁSICOS DE VULNERABILIDAD URBANA (IBVU) (4)					
IBVU Estudios (5)	16,67	16,28	7,36	7,69	10,92
IBVU Vivienda (6)	8,94	5,23	3,40	4,40	6,99
IBVU Paro (7)	22,75	s.d.	27,59	23,12	29,64

(4) Además del Indicador de Inmigración (I-INMG) se ofrecen los valores de los 3 Indicadores Básicos de Vulnerabilidad Urbana (IBVU) para poder analizar la situación de cada sección censal y AE-INMG en relación con los valores de referencia de vulnerabilidad para estos 3 indicadores.

(5) IBVU Estudios: Porcentaje de población analfabeta y sin estudios de 16 años o más, sobre el total de población de 16 años o más. Valor de referencia de vulnerabilidad (2011): 16,38%.

(6) IBVU Vivienda: Porcentaje de viviendas familiares (principales, secundarias, vacías) en edificios en estado en estado ruinoso, malo o deficiente, sobre el total de viviendas familiares (principales, secundarias, vacías). Valor de referencia de vulnerabilidad (2011): 17,50 %.

(7) IBVU Paro: Porcentaje de la población de 16 años o más en situación de paro, respecto al total de población activa de 16 años o más. Valor de referencia de vulnerabilidad (2011): 42,33 %.

Definiciones

ÁREA ESTADÍSTICA CON CONCENTRACIONES SIGNIFICATIVAS DE POBLACIÓN INMIGRANTE (AE-INMG)

Agrupación de secciones censales colindantes y de cierta homogeneidad urbanística, de entre 3.500 y 15.000 habitantes en las que el valor de Indicador de Inmigración (I-INMG) del conjunto supera el valor establecido como referencia (20%).

INDICADOR DE INMIGRACIÓN (I-INMG)

Porcentaje de población nacida en países no pertenecientes a la UE-14, respecto a la población total. Se calcula restando al número total de nacidos en el extranjero, los nacidos en los países de la UE-14: Alemania; Austria; Bélgica; Dinamarca; Finlandia; Francia; Reino Unido; Grecia; Irlanda; Italia; Luxemburgo; Países Bajos; Portugal; y Suecia.

Síntesis Metodológica

El cuerpo de estudio del Catálogo de Barrios Vulnerables de 2011 sigue el criterio establecido en los Catálogos anteriores: centrándose en los municipios mayores de 50.000 habitantes y capitales de provincia. Los trabajos del Catálogo de 2011, siguen la misma metodología que los de 1991, 2001, y 2006, con la única particularidad de que sólo identifican las Áreas Estadísticas Vulnerables, sin realizar el análisis urbanístico detallado que permitía identificar a partir de ellas los Barrios Vulnerables. En el Catálogo de 2011 se han delimitado AE-INMG (Área Estadística con concentraciones significativas de población inmigrante) y AEV (Áreas Estadísticas Vulnerables según los 3 Indicadores Básicos de Vulnerabilidad Urbana: IBVU Estudios, IBVU Vivienda o IBVU Paro). Estas delimitaciones son independientes y pueden superponerse para su análisis en el Visor del Catálogo.

En el caso del Indicador de Inmigración (I-INMG), para el desarrollo del estudio de 2011 se ha partido del análisis de la evolución de los Barrios con concentraciones significativas de población inmigrante identificados previamente en el año 2006, viendo primero si seguían o no cumpliendo esta condición en el año 2011. Posteriormente, se han identificado las nuevas Áreas Estadísticas con concentraciones significativas de población inmigrante (AE-INMG) no coincidentes con Barrios identificados en el Catálogo de 2006, incluyendo también las ciudades que no contaban con Barrios de este tipo en el año 2006.

Una vez identificadas las secciones censales que en 2011 superan los umbrales de referencia del Indicador de Inmigración (I-INMG), se procede a agrupar estas secciones en Áreas Estadísticas con concentraciones significativas de población inmigrante (AE-INMG).

La metodología detallada completa puede consultarse en:

https://apps.fomento.gob.es/BarriosVulnerables/static/adjunto/Sintesis_metodologica_general_catalogo_bbvv.pdf

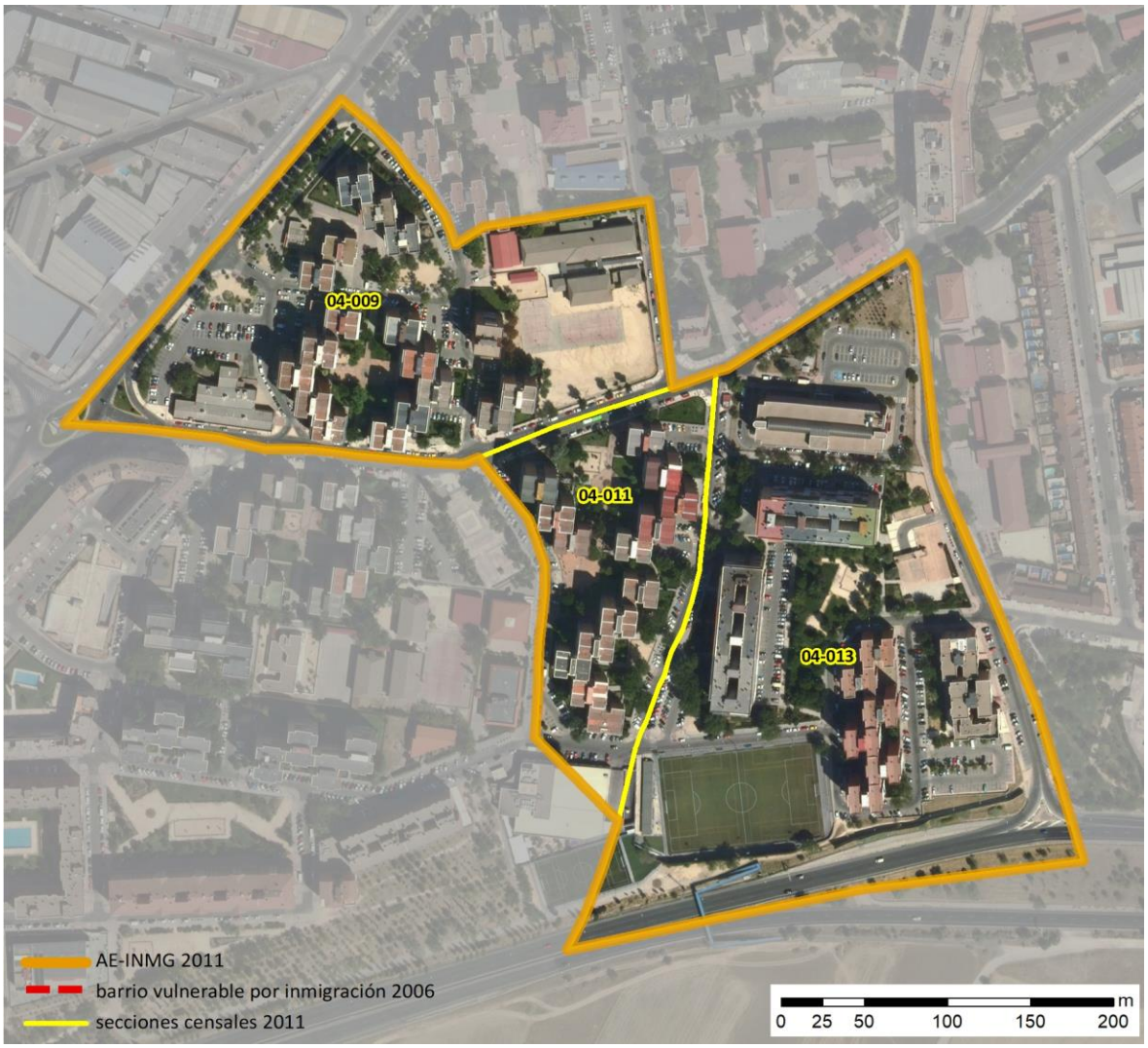

Localización en detalle del AE-INMG

Datos básicos del AE-INMG (1)

Población total	5.645
Población nacida en el extranjero total	1.315
Población nacida en el extranjero (excepto UE-15)	1.235
Densidad población (hab/Km²)	40.685,18
Superficie (ha)	13,87
Nº de secciones censales	3

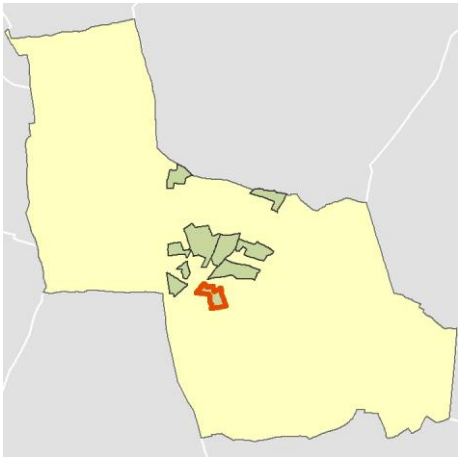

Localización del AE-INMG dentro del término municipal

	Valor del AE-INMG	Valor de referencia (2)
INDICADOR DE INMIGRACIÓN (I-INMG) (3)	**21,88 %**	20,00%

(1) Área Estadística con concentraciones significativas de población inmigrante (AE-INMG)

(2) Valor que se ha tomado como referencia para este estudio

(3) Indicador de Inmigración: (I-INMG): Porcentaje de población nacida en países no pertenecientes a la UE-14, respecto a la población total. Se calcula restando al número total de nacidos en el extranjero, los nacidos en los países de la UE-14: Alemania; Austria; Bélgica; Dinamarca; Finlandia; Francia; Reino Unido; Grecia; Irlanda; Italia; Luxemburgo; Países Bajos; Portugal; y Suecia.

Datos sociodemográficos (Censo 2011)	Sección censal 2805804009		AE-INMG 2805804	
	Valores absolutos	%	Valores absolutos	%
Población total	1.845		5.645	
Población nacida en el extranjero total	465	25,20	1.315	23,29
Población nacida en el extranjero (excepto UE-15)	385	20,87	1.235	21,88

	Sección	AE-INMG	Municipio	Comunidad Autónoma	España
INDICADOR DE INMIGRACIÓN (I-INMG)	20,87	21,88	12,44	14,60	9,99
INDICADORES BÁSICOS DE VULNERABILIDAD URBANA (IBVU) (4)					
IBVU Estudios (5)	10,97	7,65	7,36	7,69	10,92
IBVU Vivienda (6)	0,00	0,00	3,40	4,40	6,99
IBVU Paro (7)	41,56	44,75	27,59	23,12	29,64

(4) Además del Indicador de Inmigración (I-INMG) se ofrecen los valores de los 3 Indicadores Básicos de Vulnerabilidad Urbana (IBVU) para poder analizar la situación de cada sección censal y AE-INMG en relación con los valores de referencia de vulnerabilidad para estos 3 indicadores.

(5) IBVU Estudios: Porcentaje de población analfabeta y sin estudios de 16 años o más, sobre el total de población de 16 años o más. Valor de referencia de vulnerabilidad (2011): 16,38%.

(6) IBVU Vivienda: Porcentaje de viviendas familiares (principales, secundarias, vacías) en edificios en estado en estado ruinoso, malo o deficiente, sobre el total de viviendas familiares (principales, secundarias, vacías). Valor de referencia de vulnerabilidad (2011): 17,50 %.

(7) IBVU Paro: Porcentaje de la población de 16 años o más en situación de paro, respecto al total de población activa de 16 años o más. Valor de referencia de vulnerabilidad (2011): 42,33 %.

Definiciones

ÁREA ESTADÍSTICA CON CONCENTRACIONES SIGNIFICATIVAS DE POBLACIÓN INMIGRANTE (AE-INMG)

Agrupación de secciones censales colindantes y de cierta homogeneidad urbanística, de entre 3.500 y 15.000 habitantes en las que el valor de Indicador de Inmigración (I-INMG) del conjunto supera el valor establecido como referencia (20%).

INDICADOR DE INMIGRACIÓN (I-INMG)

Porcentaje de población nacida en países no pertenecientes a la UE-14, respecto a la población total. Se calcula restando al número total de nacidos en el extranjero, los nacidos en los países de la UE-14: Alemania; Austria; Bélgica; Dinamarca; Finlandia; Francia; Reino Unido; Grecia; Irlanda; Italia; Luxemburgo; Países Bajos; Portugal; y Suecia.

Síntesis Metodológica

El cuerpo de estudio del Catálogo de Barrios Vulnerables de 2011 sigue el criterio establecido en los Catálogos anteriores: centrándose en los municipios mayores de 50.000 habitantes y capitales de provincia. Los trabajos del Catálogo de 2011, siguen la misma metodología que los de 1991, 2001, y 2006, con la única particularidad de que sólo identifican las Áreas Estadísticas Vulnerables, sin realizar el análisis urbanístico detallado que permitía identificar a partir de ellas los Barrios Vulnerables. En el Catálogo de 2011 se han delimitado AE-INMG (Área Estadística con concentraciones significativas de población inmigrante) y AEV (Áreas Estadísticas Vulnerables según los 3 Indicadores Básicos de Vulnerabilidad Urbana: IBVU Estudios, IBVU Vivienda o IBVU Paro). Estas delimitaciones son independientes y pueden superponerse para su análisis en el Visor del Catálogo.

En el caso del Indicador de Inmigración (I-INMG), para el desarrollo del estudio de 2011 se ha partido del análisis de la evolución de los Barrios con concentraciones significativas de población inmigrante identificados previamente en el año 2006, viendo primero si seguían o no cumpliendo esta condición en el año 2011. Posteriormente, se han identificado las nuevas Áreas Estadísticas con concentraciones significativas de población inmigrante (AE-INMG) no coincidentes con Barrios identificados en el Catálogo de 2006, incluyendo también las ciudades que no contaban con Barrios de este tipo en el año 2006.

Una vez identificadas las secciones censales que en 2011 superan los umbrales de referencia del Indicador de Inmigración (I-INMG), se procede a agrupar estas secciones en Áreas Estadísticas con concentraciones significativas de población inmigrante (AE-INMG).

La metodología detallada completa puede consultarse en:

https://apps.fomento.gob.es/BarriosVulnerables/static/adjunto/Sintesis_metodologica_general_catalogo_bbvv.pdf

Datos sociodemográficos (Censo 2011)	Sección censal 2805804011		AE-INMG 2805804	
	Valores absolutos	%	Valores absolutos	%
Población total	1.605		5.645	
Población nacida en el extranjero total	335	20,87	1.315	23,29
Población nacida en el extranjero (excepto UE-15)	335	20,87	1.235	21,88

	Sección	AE-INMG	Municipio	Comunidad Autónoma	España
INDICADOR DE INMIGRACIÓN (I-INMG)	20,87	21,88	12,44	14,60	9,99
INDICADORES BÁSICOS DE VULNERABILIDAD URBANA (IBVU) (4)					
IBVU Estudios (5)	9,91	7,65	7,36	7,69	10,92
IBVU Vivienda (6)	0,00	0,00	3,40	4,40	6,99
IBVU Paro (7)	53,29	44,75	27,59	23,12	29,64

(4) Además del Indicador de Inmigración (I-INMG) se ofrecen los valores de los 3 Indicadores Básicos de Vulnerabilidad Urbana (IBVU) para poder analizar la situación de cada sección censal y AE-INMG en relación con los valores de referencia de vulnerabilidad para estos 3 indicadores.

(5) IBVU Estudios: Porcentaje de población analfabeta y sin estudios de 16 años o más, sobre el total de población de 16 años o más. Valor de referencia de vulnerabilidad (2011): 16,38%.

(6) IBVU Vivienda: Porcentaje de viviendas familiares (principales, secundarias, vacías) en edificios en estado en estado ruinoso, malo o deficiente, sobre el total de viviendas familiares (principales, secundarias, vacías). Valor de referencia de vulnerabilidad (2011): 17,50 %.

(7) IBVU Paro: Porcentaje de la población de 16 años o más en situación de paro, respecto al total de población activa de 16 años o más. Valor de referencia de vulnerabilidad (2011): 42,33 %.

Definiciones

ÁREA ESTADÍSTICA CON CONCENTRACIONES SIGNIFICATIVAS DE POBLACIÓN INMIGRANTE (AE-INMG)

Agrupación de secciones censales colindantes y de cierta homogeneidad urbanística, de entre 3.500 y 15.000 habitantes en las que el valor de Indicador de Inmigración (I-INMG) del conjunto supera el valor establecido como referencia (20%).

INDICADOR DE INMIGRACIÓN (I-INMG)

Porcentaje de población nacida en países no pertenecientes a la UE-14, respecto a la población total. Se calcula restando al número total de nacidos en el extranjero, los nacidos en los países de la UE-14: Alemania; Austria; Bélgica; Dinamarca; Finlandia; Francia; Reino Unido; Grecia; Irlanda; Italia; Luxemburgo; Países Bajos; Portugal; y Suecia.

Síntesis Metodológica

El cuerpo de estudio del Catálogo de Barrios Vulnerables de 2011 sigue el criterio establecido en los Catálogos anteriores: centrándose en los municipios mayores de 50.000 habitantes y capitales de provincia. Los trabajos del Catálogo de 2011, siguen la misma metodología que los de 1991, 2001, y 2006, con la única particularidad de que sólo identifican las Áreas Estadísticas Vulnerables, sin realizar el análisis urbanístico detallado que permitía identificar a partir de ellas los Barrios Vulnerables. En el Catálogo de 2011 se han delimitado AE-INMG (Área Estadística con concentraciones significativas de población inmigrante) y AEV (Áreas Estadísticas Vulnerables según los 3 Indicadores Básicos de Vulnerabilidad Urbana: IBVU Estudios, IBVU Vivienda o IBVU Paro). Estas delimitaciones son independientes y pueden superponerse para su análisis en el Visor del Catálogo.

En el caso del Indicador de Inmigración (I-INMG), para el desarrollo del estudio de 2011 se ha partido del análisis de la evolución de los Barrios con concentraciones significativas de población inmigrante identificados previamente en el año 2006, viendo primero si seguían o no cumpliendo esta condición en el año 2011. Posteriormente, se han identificado las nuevas Áreas Estadísticas con concentraciones significativas de población inmigrante (AE-INMG) no coincidentes con Barrios identificados en el Catálogo de 2006, incluyendo también las ciudades que no contaban con Barrios de este tipo en el año 2006.

Una vez identificadas las secciones censales que en 2011 superan los umbrales de referencia del Indicador de Inmigración (I-INMG), se procede a agrupar estas secciones en Áreas Estadísticas con concentraciones significativas de población inmigrante (AE-INMG).

La metodología detallada completa puede consultarse en:

https://apps.fomento.gob.es/BarriosVulnerables/static/adjunto/Sintesis_metodologica_general_catalogo_bbvv.pdf

Datos sociodemográficos (Censo 2011)	Sección censal 2805804013		AE-INMG 2805804	
	Valores absolutos	%	Valores absolutos	%
Población total	2.195		5.645	
Población nacida en el extranjero total	515	23,46	1.315	23,29
Población nacida en el extranjero (excepto UE-15)	515	23,46	1.235	21,88

	Sección	AE-INMG	Municipio	Comunidad Autónoma	España
INDICADOR DE INMIGRACIÓN (I-INMG)	23,46	21,88	12,44	14,60	9,99
INDICADORES BÁSICOS DE VULNERABILIDAD URBANA (IBVU) (4)					
IBVU Estudios (5)	3,62	7,65	7,36	7,69	10,92
IBVU Vivienda (6)	0,00	0,00	3,40	4,40	6,99
IBVU Paro (7)	42,36	44,75	27,59	23,12	29,64

(4) Además del Indicador de Inmigración (I-INMG) se ofrecen los valores de los 3 Indicadores Básicos de Vulnerabilidad Urbana (IBVU) para poder analizar la situación de cada sección censal y AE-INMG en relación con los valores de referencia de vulnerabilidad para estos 3 indicadores.

(5) IBVU Estudios: Porcentaje de población analfabeta y sin estudios de 16 años o más, sobre el total de población de 16 años o más. Valor de referencia de vulnerabilidad (2011): 16,38%.

(6) IBVU Vivienda: Porcentaje de viviendas familiares (principales, secundarias, vacías) en edificios en estado en estado ruinoso, malo o deficiente, sobre el total de viviendas familiares (principales, secundarias, vacías). Valor de referencia de vulnerabilidad (2011): 17,50 %.

(7) IBVU Paro: Porcentaje de la población de 16 años o más en situación de paro, respecto al total de población activa de 16 años o más. Valor de referencia de vulnerabilidad (2011): 42,33 %.

Definiciones

ÁREA ESTADÍSTICA CON CONCENTRACIONES SIGNIFICATIVAS DE POBLACIÓN INMIGRANTE (AE-INMG)

Agrupación de secciones censales colindantes y de cierta homogeneidad urbanística, de entre 3.500 y 15.000 habitantes en las que el valor de Indicador de Inmigración (I-INMG) del conjunto supera el valor establecido como referencia (20%).

INDICADOR DE INMIGRACIÓN (I-INMG)

Porcentaje de población nacida en países no pertenecientes a la UE-14, respecto a la población total. Se calcula restando al número total de nacidos en el extranjero, los nacidos en los países de la UE-14: Alemania; Austria; Bélgica; Dinamarca; Finlandia; Francia; Reino Unido; Grecia; Irlanda; Italia; Luxemburgo; Países Bajos; Portugal; y Suecia.

Síntesis Metodológica

El cuerpo de estudio del Catálogo de Barrios Vulnerables de 2011 sigue el criterio establecido en los Catálogos anteriores: centrándose en los municipios mayores de 50.000 habitantes y capitales de provincia. Los trabajos del Catálogo de 2011, siguen la misma metodología que los de 1991, 2001, y 2006, con la única particularidad de que sólo identifican las Áreas Estadísticas Vulnerables, sin realizar el análisis urbanístico detallado que permitía identificar a partir de ellas los Barrios Vulnerables. En el Catálogo de 2011 se han delimitado AE-INMG (Área Estadística con concentraciones significativas de población inmigrante) y AEV (Áreas Estadísticas Vulnerables según los 3 Indicadores Básicos de Vulnerabilidad Urbana: IBVU Estudios, IBVU Vivienda o IBVU Paro). Estas delimitaciones son independientes y pueden superponerse para su análisis en el Visor del Catálogo.

En el caso del Indicador de Inmigración (I-INMG), para el desarrollo del estudio de 2011 se ha partido del análisis de la evolución de los Barrios con concentraciones significativas de población inmigrante identificados previamente en el año 2006, viendo primero si seguían o no cumpliendo esta condición en el año 2011. Posteriormente, se han identificado las nuevas Áreas Estadísticas con concentraciones significativas de población inmigrante (AE-INMG) no coincidentes con Barrios identificados en el Catálogo de 2006, incluyendo también las ciudades que no contaban con Barrios de este tipo en el año 2006.

Una vez identificadas las secciones censales que en 2011 superan los umbrales de referencia del Indicador de Inmigración (I-INMG), se procede a agrupar estas secciones en Áreas Estadísticas con concentraciones significativas de población inmigrante (AE-INMG).

La metodología detallada completa puede consultarse en:

https://apps.fomento.gob.es/BarriosVulnerables/static/adjunto/Sintesis_metodologica_general_catalogo_bbvv.pdf

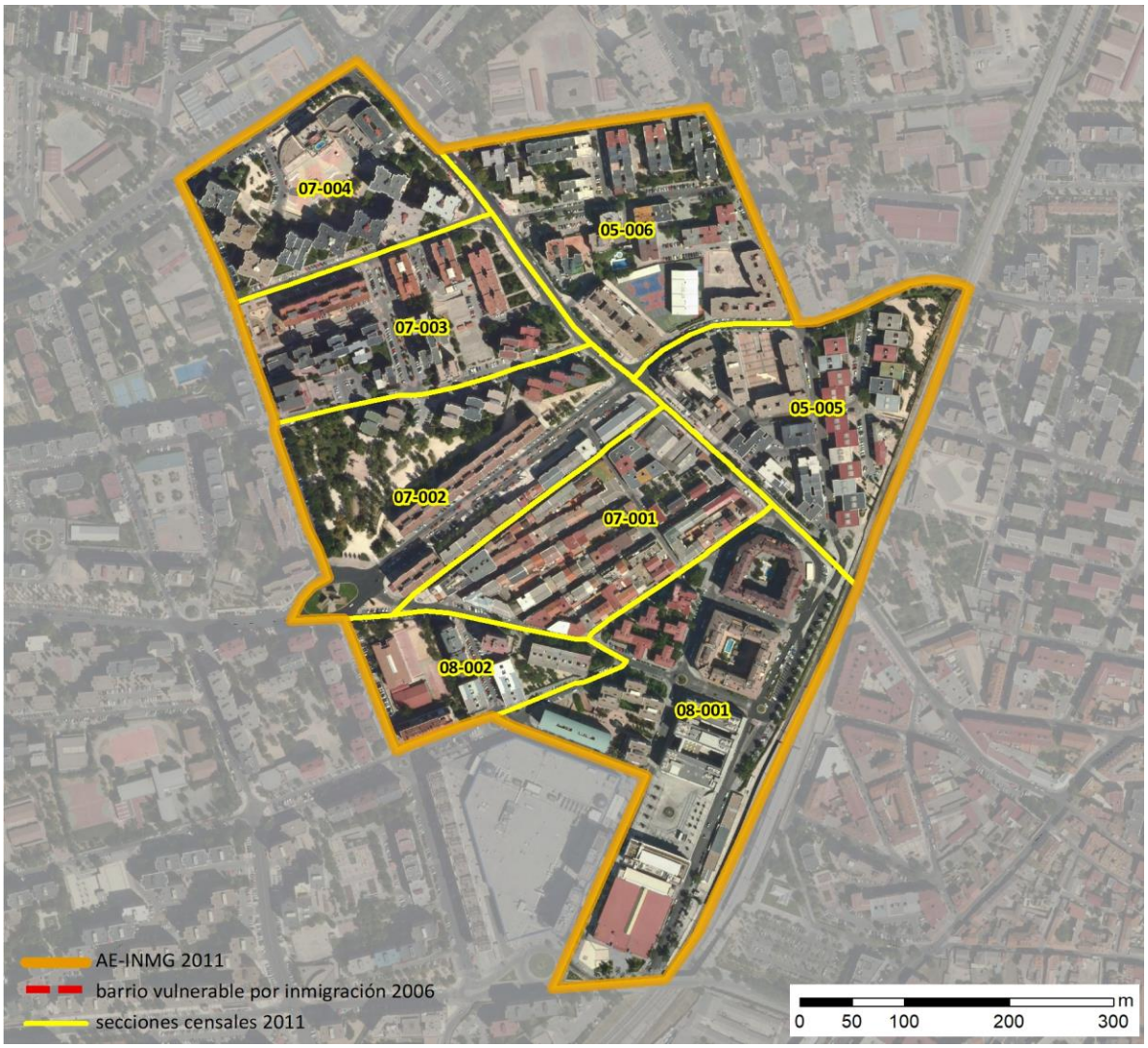

Localización en detalle del AE-INMG

Datos básicos del AE-INMG (1)

Población total	13.495
Población nacida en el extranjero total	3.080
Población nacida en el extranjero (excepto UE-15)	2.805
Densidad población (hab/Km²)	37.530,26
Superficie (ha)	35,96
Nº de secciones censales	8

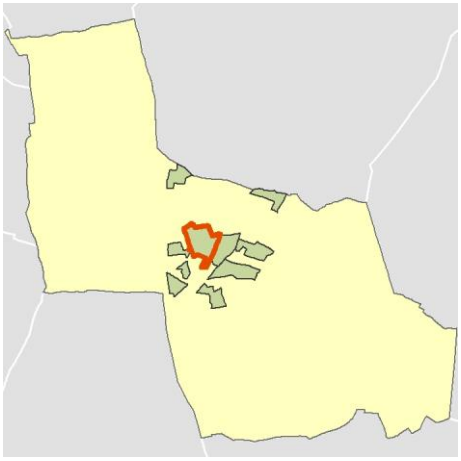

Localización del AE-INMG dentro del término municipal

	Valor del AE-INMG	Valor de referencia (2)
INDICADOR DE INMIGRACIÓN (I-INMG) (3)	**20,79 %**	20,00%

(1) Área Estadística con concentraciones significativas de población inmigrante (AE-INMG)

(2) Valor que se ha tomado como referencia para este estudio

(3) Indicador de Inmigración: (I-INMG): Porcentaje de población nacida en países no pertenecientes a la UE-14, respecto a la población total. Se calcula restando al número total de nacidos en el extranjero, los nacidos en los países de la UE-14: Alemania; Austria; Bélgica; Dinamarca; Finlandia; Francia; Reino Unido; Grecia; Irlanda; Italia; Luxemburgo; Países Bajos; Portugal; y Suecia.

Datos sociodemográficos (Censo 2011)	Sección censal 2805805005 Valores absolutos	%	AE-INMG 2805805 Valores absolutos	%
Población total	2.100		13.495	
Población nacida en el extranjero total	1.030	49,05	3.080	22,82
Población nacida en el extranjero (excepto UE-15)	1.005	47,86	2.805	20,79

	Sección	AE-INMG	Municipio	Comunidad Autónoma	España
INDICADOR DE INMIGRACIÓN (I-INMG)	47,86	20,79	12,44	14,60	9,99
INDICADORES BÁSICOS DE VULNERABILIDAD URBANA (IBVU) (4)					
IBVU Estudios (5)	28,85	11,48	7,36	7,69	10,92
IBVU Vivienda (6)	0,00	3,56	3,40	4,40	6,99
IBVU Paro (7)	20,69	29,87	27,59	23,12	29,64

(4) Además del Indicador de Inmigración (I-INMG) se ofrecen los valores de los 3 Indicadores Básicos de Vulnerabilidad Urbana (IBVU) para poder analizar la situación de cada sección censal y AE-INMG en relación con los valores de referencia de vulnerabilidad para estos 3 indicadores.

(5) IBVU Estudios: Porcentaje de población analfabeta y sin estudios de 16 años o más, sobre el total de población de 16 años o más. Valor de referencia de vulnerabilidad (2011): 16,38%.

(6) IBVU Vivienda: Porcentaje de viviendas familiares (principales, secundarias, vacías) en edificios en estado en estado ruinoso, malo o deficiente, sobre el total de viviendas familiares (principales, secundarias, vacías). Valor de referencia de vulnerabilidad (2011): 17,50 %.

(7) IBVU Paro: Porcentaje de la población de 16 años o más en situación de paro, respecto al total de población activa de 16 años o más. Valor de referencia de vulnerabilidad (2011): 42,33 %.

Definiciones

ÁREA ESTADÍSTICA CON CONCENTRACIONES SIGNIFICATIVAS DE POBLACIÓN INMIGRANTE (AE-INMG)

Agrupación de secciones censales colindantes y de cierta homogeneidad urbanística, de entre 3.500 y 15.000 habitantes en las que el valor de Indicador de Inmigración (I-INMG) del conjunto supera el valor establecido como referencia (20%).

INDICADOR DE INMIGRACIÓN (I-INMG)

Porcentaje de población nacida en países no pertenecientes a la UE-14, respecto a la población total. Se calcula restando al número total de nacidos en el extranjero, los nacidos en los países de la UE-14: Alemania; Austria; Bélgica; Dinamarca; Finlandia; Francia; Reino Unido; Grecia; Irlanda; Italia; Luxemburgo; Países Bajos; Portugal; y Suecia.

Síntesis Metodológica

El cuerpo de estudio del Catálogo de Barrios Vulnerables de 2011 sigue el criterio establecido en los Catálogos anteriores: centrándose en los municipios mayores de 50.000 habitantes y capitales de provincia. Los trabajos del Catálogo de 2011, siguen la misma metodología que los de 1991, 2001, y 2006, con la única particularidad de que sólo identifican las Áreas Estadísticas Vulnerables, sin realizar el análisis urbanístico detallado que permitía identificar a partir de ellas los Barrios Vulnerables. En el Catálogo de 2011 se han delimitado AE-INMG (Área Estadística con concentraciones significativas de población inmigrante) y AEV (Áreas Estadísticas Vulnerables según los 3 Indicadores Básicos de Vulnerabilidad Urbana: IBVU Estudios, IBVU Vivienda o IBVU Paro). Estas delimitaciones son independientes y pueden superponerse para su análisis en el Visor del Catálogo.

En el caso del Indicador de Inmigración (I-INMG), para el desarrollo del estudio de 2011 se ha partido del análisis de la evolución de los Barrios con concentraciones significativas de población inmigrante identificados previamente en el año 2006, viendo primero si seguían o no cumpliendo esta condición en el año 2011. Posteriormente, se han identificado las nuevas Áreas Estadísticas con concentraciones significativas de población inmigrante (AE-INMG) no coincidentes con Barrios identificados en el Catálogo de 2006, incluyendo también las ciudades que no contaban con Barrios de este tipo en el año 2006.

Una vez identificadas las secciones censales que en 2011 superan los umbrales de referencia del Indicador de Inmigración (I-INMG), se procede a agrupar estas secciones en Áreas Estadísticas con concentraciones significativas de población inmigrante (AE-INMG).

La metodología detallada completa puede consultarse en:

https://apps.fomento.gob.es/BarriosVulnerables/static/adjunto/Sintesis_metodologica_general_catalogo_bbvv.pdf

Datos sociodemográficos (Censo 2011)	Sección censal 2805805006		AE-INMG 2805805	
	Valores absolutos	%	Valores absolutos	%
Población total	2.950		13.495	
Población nacida en el extranjero total	845	28,64	3.080	22,82
Población nacida en el extranjero (excepto UE-15)	770	26,10	2.805	20,79

	Sección	AE-INMG	Municipio	Comunidad Autónoma	España
INDICADOR DE INMIGRACIÓN (I-INMG)	26,10	20,79	12,44	14,60	9,99
INDICADORES BÁSICOS DE VULNERABILIDAD URBANA (IBVU) (4)					
IBVU Estudios (5)	11,26	11,48	7,36	7,69	10,92
IBVU Vivienda (6)	0,00	3,56	3,40	4,40	6,99
IBVU Paro (7)	36,28	29,87	27,59	23,12	29,64

(4) Además del Indicador de Inmigración (I-INMG) se ofrecen los valores de los 3 Indicadores Básicos de Vulnerabilidad Urbana (IBVU) para poder analizar la situación de cada sección censal y AE-INMG en relación con los valores de referencia de vulnerabilidad para estos 3 indicadores.

(5) IBVU Estudios: Porcentaje de población analfabeta y sin estudios de 16 años o más, sobre el total de población de 16 años o más. Valor de referencia de vulnerabilidad (2011): 16,38%.

(6) IBVU Vivienda: Porcentaje de viviendas familiares (principales, secundarias, vacías) en edificios en estado en estado ruinoso, malo o deficiente, sobre el total de viviendas familiares (principales, secundarias, vacías). Valor de referencia de vulnerabilidad (2011): 17,50 %.

(7) IBVU Paro: Porcentaje de la población de 16 años o más en situación de paro, respecto al total de población activa de 16 años o más. Valor de referencia de vulnerabilidad (2011): 42,33 %.

Definiciones

ÁREA ESTADÍSTICA CON CONCENTRACIONES SIGNIFICATIVAS DE POBLACIÓN INMIGRANTE (AE-INMG)

Agrupación de secciones censales colindantes y de cierta homogeneidad urbanística, de entre 3.500 y 15.000 habitantes en las que el valor de Indicador de Inmigración (I-INMG) del conjunto supera el valor establecido como referencia (20%).

INDICADOR DE INMIGRACIÓN (I-INMG)

Porcentaje de población nacida en países no pertenecientes a la UE-14, respecto a la población total. Se calcula restando al número total de nacidos en el extranjero, los nacidos en los países de la UE-14: Alemania; Austria; Bélgica; Dinamarca; Finlandia; Francia; Reino Unido; Grecia; Irlanda; Italia; Luxemburgo; Países Bajos; Portugal; y Suecia.

Síntesis Metodológica

El cuerpo de estudio del Catálogo de Barrios Vulnerables de 2011 sigue el criterio establecido en los Catálogos anteriores: centrándose en los municipios mayores de 50.000 habitantes y capitales de provincia. Los trabajos del Catálogo de 2011, siguen la misma metodología que los de 1991, 2001, y 2006, con la única particularidad de que sólo identifican las Áreas Estadísticas Vulnerables, sin realizar el análisis urbanístico detallado que permitía identificar a partir de ellas los Barrios Vulnerables. En el Catálogo de 2011 se han delimitado AE-INMG (Área Estadística con concentraciones significativas de población inmigrante) y AEV (Áreas Estadísticas Vulnerables según los 3 Indicadores Básicos de Vulnerabilidad Urbana: IBVU Estudios, IBVU Vivienda o IBVU Paro). Estas delimitaciones son independientes y pueden superponerse para su análisis en el Visor del Catálogo.

En el caso del Indicador de Inmigración (I-INMG), para el desarrollo del estudio de 2011 se ha partido del análisis de la evolución de los Barrios con concentraciones significativas de población inmigrante identificados previamente en el año 2006, viendo primero si seguían o no cumpliendo esta condición en el año 2011. Posteriormente, se han identificado las nuevas Áreas Estadísticas con concentraciones significativas de población inmigrante (AE-INMG) no coincidentes con Barrios identificados en el Catálogo de 2006, incluyendo también las ciudades que no contaban con Barrios de este tipo en el año 2006.

Una vez identificadas las secciones censales que en 2011 superan los umbrales de referencia del Indicador de Inmigración (I-INMG), se procede a agrupar estas secciones en Áreas Estadísticas con concentraciones significativas de población inmigrante (AE-INMG).

La metodología detallada completa puede consultarse en:

https://apps.fomento.gob.es/BarriosVulnerables/static/adjunto/Sintesis_metodologica_general_catalogo_bbvv.pdf

Datos sociodemográficos (Censo 2011)	Sección censal 2805807001 Valores absolutos	%	AE-INMG 2805805 Valores absolutos	%
Población total	1.010		13.495	
Población nacida en el extranjero total	185	18,32	3.080	22,82
Población nacida en el extranjero (excepto UE-15)	185	18,32	2.805	20,79

	Sección	AE-INMG	Municipio	Comunidad Autónoma	España
INDICADOR DE INMIGRACIÓN (I-INMG)	18,32	20,79	12,44	14,60	9,99
INDICADORES BÁSICOS DE VULNERABILIDAD URBANA (IBVU) (4)					
IBVU Estudios (5)	12,50	11,48	7,36	7,69	10,92
IBVU Vivienda (6)	0,00	3,56	3,40	4,40	6,99
IBVU Paro (7)	26,02	29,87	27,59	23,12	29,64

(4) Además del Indicador de Inmigración (I-INMG) se ofrecen los valores de los 3 Indicadores Básicos de Vulnerabilidad Urbana (IBVU) para poder analizar la situación de cada sección censal y AE-INMG en relación con los valores de referencia de vulnerabilidad para estos 3 indicadores.

(5) IBVU Estudios: Porcentaje de población analfabeta y sin estudios de 16 años o más, sobre el total de población de 16 años o más. Valor de referencia de vulnerabilidad (2011): 16,38%.

(6) IBVU Vivienda: Porcentaje de viviendas familiares (principales, secundarias, vacías) en edificios en estado en estado ruinoso, malo o deficiente, sobre el total de viviendas familiares (principales, secundarias, vacías). Valor de referencia de vulnerabilidad (2011): 17,50 %.

(7) IBVU Paro: Porcentaje de la población de 16 años o más en situación de paro, respecto al total de población activa de 16 años o más. Valor de referencia de vulnerabilidad (2011): 42,33 %.

Definiciones

ÁREA ESTADÍSTICA CON CONCENTRACIONES SIGNIFICATIVAS DE POBLACIÓN INMIGRANTE (AE-INMG)

Agrupación de secciones censales colindantes y de cierta homogeneidad urbanística, de entre 3.500 y 15.000 habitantes en las que el valor de Indicador de Inmigración (I-INMG) del conjunto supera el valor establecido como referencia (20%).

INDICADOR DE INMIGRACIÓN (I-INMG)

Porcentaje de población nacida en países no pertenecientes a la UE-14, respecto a la población total. Se calcula restando al número total de nacidos en el extranjero, los nacidos en los países de la UE-14: Alemania; Austria; Bélgica; Dinamarca; Finlandia; Francia; Reino Unido; Grecia; Irlanda; Italia; Luxemburgo; Países Bajos; Portugal; y Suecia.

Síntesis Metodológica

El cuerpo de estudio del Catálogo de Barrios Vulnerables de 2011 sigue el criterio establecido en los Catálogos anteriores: centrándose en los municipios mayores de 50.000 habitantes y capitales de provincia. Los trabajos del Catálogo de 2011, siguen la misma metodología que los de 1991, 2001, y 2006, con la única particularidad de que sólo identifican las Áreas Estadísticas Vulnerables, sin realizar el análisis urbanístico detallado que permitía identificar a partir de ellas los Barrios Vulnerables. En el Catálogo de 2011 se han delimitado AE-INMG (Área Estadística con concentraciones significativas de población inmigrante) y AEV (Áreas Estadísticas Vulnerables según los 3 Indicadores Básicos de Vulnerabilidad Urbana: IBVU Estudios, IBVU Vivienda o IBVU Paro). Estas delimitaciones son independientes y pueden superponerse para su análisis en el Visor del Catálogo.

En el caso del Indicador de Inmigración (I-INMG), para el desarrollo del estudio de 2011 se ha partido del análisis de la evolución de los Barrios con concentraciones significativas de población inmigrante identificados previamente en el año 2006, viendo primero si seguían o no cumpliendo esta condición en el año 2011. Posteriormente, se han identificado las nuevas Áreas Estadísticas con concentraciones significativas de población inmigrante (AE-INMG) no coincidentes con Barrios identificados en el Catálogo de 2006, incluyendo también las ciudades que no contaban con Barrios de este tipo en el año 2006.

Una vez identificadas las secciones censales que en 2011 superan los umbrales de referencia del Indicador de Inmigración (I-INMG), se procede a agrupar estas secciones en Áreas Estadísticas con concentraciones significativas de población inmigrante (AE-INMG).

La metodología detallada completa puede consultarse en:

https://apps.fomento.gob.es/BarriosVulnerables/static/adjunto/Sintesis_metodologica_general_catalogo_bbvv.pdf

Datos sociodemográficos (Censo 2011)	Sección censal 2805807002		AE-INMG 2805805	
	Valores absolutos	%	Valores absolutos	%
Población total	1.440		13.495	
Población nacida en el extranjero total	280	19,44	3.080	22,82
Población nacida en el extranjero (excepto UE-15)	260	18,06	2.805	20,79

	Sección	AE-INMG	Municipio	Comunidad Autónoma	España
INDICADOR DE INMIGRACIÓN (I-INMG)	18,06	20,79	12,44	14,60	9,99
INDICADORES BÁSICOS DE VULNERABILIDAD URBANA (IBVU) (4)					
IBVU Estudios (5)	12,45	11,48	7,36	7,69	10,92
IBVU Vivienda (6)	0,00	3,56	3,40	4,40	6,99
IBVU Paro (7)	42,54	29,87	27,59	23,12	29,64

(4) Además del Indicador de Inmigración (I-INMG) se ofrecen los valores de los 3 Indicadores Básicos de Vulnerabilidad Urbana (IBVU) para poder analizar la situación de cada sección censal y AE-INMG en relación con los valores de referencia de vulnerabilidad para estos 3 indicadores.

(5) IBVU Estudios: Porcentaje de población analfabeta y sin estudios de 16 años o más, sobre el total de población de 16 años o más. Valor de referencia de vulnerabilidad (2011): 16,38%.

(6) IBVU Vivienda: Porcentaje de viviendas familiares (principales, secundarias, vacías) en edificios en estado en estado ruinoso, malo o deficiente, sobre el total de viviendas familiares (principales, secundarias, vacías). Valor de referencia de vulnerabilidad (2011): 17,50 %.

(7) IBVU Paro: Porcentaje de la población de 16 años o más en situación de paro, respecto al total de población activa de 16 años o más. Valor de referencia de vulnerabilidad (2011): 42,33 %.

Definiciones

ÁREA ESTADÍSTICA CON CONCENTRACIONES SIGNIFICATIVAS DE POBLACIÓN INMIGRANTE (AE-INMG)

Agrupación de secciones censales colindantes y de cierta homogeneidad urbanística, de entre 3.500 y 15.000 habitantes en las que el valor de Indicador de Inmigración (I-INMG) del conjunto supera el valor establecido como referencia (20%).

INDICADOR DE INMIGRACIÓN (I-INMG)

Porcentaje de población nacida en países no pertenecientes a la UE-14, respecto a la población total. Se calcula restando al número total de nacidos en el extranjero, los nacidos en los países de la UE-14: Alemania; Austria; Bélgica; Dinamarca; Finlandia; Francia; Reino Unido; Grecia; Irlanda; Italia; Luxemburgo; Países Bajos; Portugal; y Suecia.

Síntesis Metodológica

El cuerpo de estudio del Catálogo de Barrios Vulnerables de 2011 sigue el criterio establecido en los Catálogos anteriores: centrándose en los municipios mayores de 50.000 habitantes y capitales de provincia. Los trabajos del Catálogo de 2011, siguen la misma metodología que los de 1991, 2001, y 2006, con la única particularidad de que sólo identifican las Áreas Estadísticas Vulnerables, sin realizar el análisis urbanístico detallado que permitía identificar a partir de ellas los Barrios Vulnerables. En el Catálogo de 2011 se han delimitado AE-INMG (Área Estadística con concentraciones significativas de población inmigrante) y AEV (Áreas Estadísticas Vulnerables según los 3 Indicadores Básicos de Vulnerabilidad Urbana: IBVU Estudios, IBVU Vivienda o IBVU Paro). Estas delimitaciones son independientes y pueden superponerse para su análisis en el Visor del Catálogo.

En el caso del Indicador de Inmigración (I-INMG), para el desarrollo del estudio de 2011 se ha partido del análisis de la evolución de los Barrios con concentraciones significativas de población inmigrante identificados previamente en el año 2006, viendo primero si seguían o no cumpliendo esta condición en el año 2011. Posteriormente, se han identificado las nuevas Áreas Estadísticas con concentraciones significativas de población inmigrante (AE-INMG) no coincidentes con Barrios identificados en el Catálogo de 2006, incluyendo también las ciudades que no contaban con Barrios de este tipo en el año 2006.

Una vez identificadas las secciones censales que en 2011 superan los umbrales de referencia del Indicador de Inmigración (I-INMG), se procede a agrupar estas secciones en Áreas Estadísticas con concentraciones significativas de población inmigrante (AE-INMG).

La metodología detallada completa puede consultarse en:

https://apps.fomento.gob.es/BarriosVulnerables/static/adjunto/Sintesis_metodologica_general_catalogo_bbvv.pdf

Datos sociodemográficos (Censo 2011)	Sección censal 2805807003 Valores absolutos	%	AE-INMG 2805805 Valores absolutos	%
Población total	1.985		13.495	
Población nacida en el extranjero total	300	15,11	3.080	22,82
Población nacida en el extranjero (excepto UE-15)	295	14,86	2.805	20,79

	Sección	AE-INMG	Municipio	Comunidad Autónoma	España
INDICADOR DE INMIGRACIÓN (I-INMG)	14,86	20,79	12,44	14,60	9,99
INDICADORES BÁSICOS DE VULNERABILIDAD URBANA (IBVU) (4)					
IBVU Estudios (5)	4,64	11,48	7,36	7,69	10,92
IBVU Vivienda (6)	0,00	3,56	3,40	4,40	6,99
IBVU Paro (7)	25,62	29,87	27,59	23,12	29,64

(4) Además del Indicador de Inmigración (I-INMG) se ofrecen los valores de los 3 Indicadores Básicos de Vulnerabilidad Urbana (IBVU) para poder analizar la situación de cada sección censal y AE-INMG en relación con los valores de referencia de vulnerabilidad para estos 3 indicadores.

(5) IBVU Estudios: Porcentaje de población analfabeta y sin estudios de 16 años o más, sobre el total de población de 16 años o más. Valor de referencia de vulnerabilidad (2011): 16,38%.

(6) IBVU Vivienda: Porcentaje de viviendas familiares (principales, secundarias, vacías) en edificios en estado en estado ruinoso, malo o deficiente, sobre el total de viviendas familiares (principales, secundarias, vacías). Valor de referencia de vulnerabilidad (2011): 17,50 %.

(7) IBVU Paro: Porcentaje de la población de 16 años o más en situación de paro, respecto al total de población activa de 16 años o más. Valor de referencia de vulnerabilidad (2011): 42,33 %.

Definiciones

ÁREA ESTADÍSTICA CON CONCENTRACIONES SIGNIFICATIVAS DE POBLACIÓN INMIGRANTE (AE-INMG)

Agrupación de secciones censales colindantes y de cierta homogeneidad urbanística, de entre 3.500 y 15.000 habitantes en las que el valor de Indicador de Inmigración (I-INMG) del conjunto supera el valor establecido como referencia (20%).

INDICADOR DE INMIGRACIÓN (I-INMG)

Porcentaje de población nacida en países no pertenecientes a la UE-14, respecto a la población total. Se calcula restando al número total de nacidos en el extranjero, los nacidos en los países de la UE-14: Alemania; Austria; Bélgica; Dinamarca; Finlandia; Francia; Reino Unido; Grecia; Irlanda; Italia; Luxemburgo; Países Bajos; Portugal; y Suecia.

Síntesis Metodológica

El cuerpo de estudio del Catálogo de Barrios Vulnerables de 2011 sigue el criterio establecido en los Catálogos anteriores: centrándose en los municipios mayores de 50.000 habitantes y capitales de provincia. Los trabajos del Catálogo de 2011, siguen la misma metodología que los de 1991, 2001, y 2006, con la única particularidad de que sólo identifican las Áreas Estadísticas Vulnerables, sin realizar el análisis urbanístico detallado que permitía identificar a partir de ellas los Barrios Vulnerables. En el Catálogo de 2011 se han delimitado AE-INMG (Área Estadística con concentraciones significativas de población inmigrante) y AEV (Áreas Estadísticas Vulnerables según los 3 Indicadores Básicos de Vulnerabilidad Urbana: IBVU Estudios, IBVU Vivienda o IBVU Paro). Estas delimitaciones son independientes y pueden superponerse para su análisis en el Visor del Catálogo.

En el caso del Indicador de Inmigración (I-INMG), para el desarrollo del estudio de 2011 se ha partido del análisis de la evolución de los Barrios con concentraciones significativas de población inmigrante identificados previamente en el año 2006, viendo primero si seguían o no cumpliendo esta condición en el año 2011. Posteriormente, se han identificado las nuevas Áreas Estadísticas con concentraciones significativas de población inmigrante (AE-INMG) no coincidentes con Barrios identificados en el Catálogo de 2006, incluyendo también las ciudades que no contaban con Barrios de este tipo en el año 2006.

Una vez identificadas las secciones censales que en 2011 superan los umbrales de referencia del Indicador de Inmigración (I-INMG), se procede a agrupar estas secciones en Áreas Estadísticas con concentraciones significativas de población inmigrante (AE-INMG).

La metodología detallada completa puede consultarse en:

https://apps.fomento.gob.es/BarriosVulnerables/static/adjunto/Sintesis_metodologica_general_catalogo_bbvv.pdf

Datos sociodemográficos (Censo 2011)	Sección censal 2805807004		AE-INMG 2805805	
	Valores absolutos	%	Valores absolutos	%
Población total	1.970		13.495	
Población nacida en el extranjero total	265	13,45	3.080	22,82
Población nacida en el extranjero (excepto UE-15)	195	9,90	2.805	20,79

	Sección	AE-INMG	Municipio	Comunidad Autónoma	España
INDICADOR DE INMIGRACIÓN (I-INMG)	9,90	20,79	12,44	14,60	9,99
INDICADORES BÁSICOS DE VULNERABILIDAD URBANA (IBVU) (4)					
IBVU Estudios (5)	3,72	11,48	7,36	7,69	10,92
IBVU Vivienda (6)	14,29	3,56	3,40	4,40	6,99
IBVU Paro (7)	28,28	29,87	27,59	23,12	29,64

(4) Además del Indicador de Inmigración (I-INMG) se ofrecen los valores de los 3 Indicadores Básicos de Vulnerabilidad Urbana (IBVU) para poder analizar la situación de cada sección censal y AE-INMG en relación con los valores de referencia de vulnerabilidad para estos 3 indicadores.

(5) IBVU Estudios: Porcentaje de población analfabeta y sin estudios de 16 años o más, sobre el total de población de 16 años o más. Valor de referencia de vulnerabilidad (2011): 16,38%.

(6) IBVU Vivienda: Porcentaje de viviendas familiares (principales, secundarias, vacías) en edificios en estado en estado ruinoso, malo o deficiente, sobre el total de viviendas familiares (principales, secundarias, vacías). Valor de referencia de vulnerabilidad (2011): 17,50 %.

(7) IBVU Paro: Porcentaje de la población de 16 años o más en situación de paro, respecto al total de población activa de 16 años o más. Valor de referencia de vulnerabilidad (2011): 42,33 %.

Definiciones

ÁREA ESTADÍSTICA CON CONCENTRACIONES SIGNIFICATIVAS DE POBLACIÓN INMIGRANTE (AE-INMG)

Agrupación de secciones censales colindantes y de cierta homogeneidad urbanística, de entre 3.500 y 15.000 habitantes en las que el valor de Indicador de Inmigración (I-INMG) del conjunto supera el valor establecido como referencia (20%).

INDICADOR DE INMIGRACIÓN (I-INMG)

Porcentaje de población nacida en países no pertenecientes a la UE-14, respecto a la población total. Se calcula restando al número total de nacidos en el extranjero, los nacidos en los países de la UE-14: Alemania; Austria; Bélgica; Dinamarca; Finlandia; Francia; Reino Unido; Grecia; Irlanda; Italia; Luxemburgo; Países Bajos; Portugal; y Suecia.

Síntesis Metodológica

El cuerpo de estudio del Catálogo de Barrios Vulnerables de 2011 sigue el criterio establecido en los Catálogos anteriores: centrándose en los municipios mayores de 50.000 habitantes y capitales de provincia. Los trabajos del Catálogo de 2011, siguen la misma metodología que los de 1991, 2001, y 2006, con la única particularidad de que sólo identifican las Áreas Estadísticas Vulnerables, sin realizar el análisis urbanístico detallado que permitía identificar a partir de ellas los Barrios Vulnerables. En el Catálogo de 2011 se han delimitado AE-INMG (Área Estadística con concentraciones significativas de población inmigrante) y AEV (Áreas Estadísticas Vulnerables según los 3 Indicadores Básicos de Vulnerabilidad Urbana: IBVU Estudios, IBVU Vivienda o IBVU Paro). Estas delimitaciones son independientes y pueden superponerse para su análisis en el Visor del Catálogo.

En el caso del Indicador de Inmigración (I-INMG), para el desarrollo del estudio de 2011 se ha partido del análisis de la evolución de los Barrios con concentraciones significativas de población inmigrante identificados previamente en el año 2006, viendo primero si seguían o no cumpliendo esta condición en el año 2011. Posteriormente, se han identificado las nuevas Áreas Estadísticas con concentraciones significativas de población inmigrante (AE-INMG) no coincidentes con Barrios identificados en el Catálogo de 2006, incluyendo también las ciudades que no contaban con Barrios de este tipo en el año 2006.

Una vez identificadas las secciones censales que en 2011 superan los umbrales de referencia del Indicador de Inmigración (I-INMG), se procede a agrupar estas secciones en Áreas Estadísticas con concentraciones significativas de población inmigrante (AE-INMG).

La metodología detallada completa puede consultarse en:

https://apps.fomento.gob.es/BarriosVulnerables/static/adjunto/Sintesis_metodologica_general_catalogo_bbvv.pdf

Datos sociodemográficos (Censo 2011)	Sección censal 2805808001 Valores absolutos	%	AE-INMG 2805805 Valores absolutos	%
Población total	1.335		13.495	
Población nacida en el extranjero total	100	7,49	3.080	22,82
Población nacida en el extranjero (excepto UE-15)	95	7,12	2.805	20,79

	Sección	AE-INMG	Municipio	Comunidad Autónoma	España
INDICADOR DE INMIGRACIÓN (I-INMG)	7,12	20,79	12,44	14,60	9,99
INDICADORES BÁSICOS DE VULNERABILIDAD URBANA (IBVU) (4)					
IBVU Estudios (5)	5,88	11,48	7,36	7,69	10,92
IBVU Vivienda (6)	0,00	3,56	3,40	4,40	6,99
IBVU Paro (7)	25,60	29,87	27,59	23,12	29,64

(4) Además del Indicador de Inmigración (I-INMG) se ofrecen los valores de los 3 Indicadores Básicos de Vulnerabilidad Urbana (IBVU) para poder analizar la situación de cada sección censal y AE-INMG en relación con los valores de referencia de vulnerabilidad para estos 3 indicadores.

(5) IBVU Estudios: Porcentaje de población analfabeta y sin estudios de 16 años o más, sobre el total de población de 16 años o más. Valor de referencia de vulnerabilidad (2011): 16,38%.

(6) IBVU Vivienda: Porcentaje de viviendas familiares (principales, secundarias, vacías) en edificios en estado en estado ruinoso, malo o deficiente, sobre el total de viviendas familiares (principales, secundarias, vacías). Valor de referencia de vulnerabilidad (2011): 17,50 %.

(7) IBVU Paro: Porcentaje de la población de 16 años o más en situación de paro, respecto al total de población activa de 16 años o más. Valor de referencia de vulnerabilidad (2011): 42,33 %.

Definiciones

ÁREA ESTADÍSTICA CON CONCENTRACIONES SIGNIFICATIVAS DE POBLACIÓN INMIGRANTE (AE-INMG)

Agrupación de secciones censales colindantes y de cierta homogeneidad urbanística, de entre 3.500 y 15.000 habitantes en las que el valor de Indicador de Inmigración (I-INMG) del conjunto supera el valor establecido como referencia (20%).

INDICADOR DE INMIGRACIÓN (I-INMG)

Porcentaje de población nacida en países no pertenecientes a la UE-14, respecto a la población total. Se calcula restando al número total de nacidos en el extranjero, los nacidos en los países de la UE-14: Alemania; Austria; Bélgica; Dinamarca; Finlandia; Francia; Reino Unido; Grecia; Irlanda; Italia; Luxemburgo; Países Bajos; Portugal; y Suecia.

Síntesis Metodológica

El cuerpo de estudio del Catálogo de Barrios Vulnerables de 2011 sigue el criterio establecido en los Catálogos anteriores: centrándose en los municipios mayores de 50.000 habitantes y capitales de provincia. Los trabajos del Catálogo de 2011, siguen la misma metodología que los de 1991, 2001, y 2006, con la única particularidad de que sólo identifican las Áreas Estadísticas Vulnerables, sin realizar el análisis urbanístico detallado que permitía identificar a partir de ellas los Barrios Vulnerables. En el Catálogo de 2011 se han delimitado AE-INMG (Área Estadística con concentraciones significativas de población inmigrante) y AEV (Áreas Estadísticas Vulnerables según los 3 Indicadores Básicos de Vulnerabilidad Urbana: IBVU Estudios, IBVU Vivienda o IBVU Paro). Estas delimitaciones son independientes y pueden superponerse para su análisis en el Visor del Catálogo.

En el caso del Indicador de Inmigración (I-INMG), para el desarrollo del estudio de 2011 se ha partido del análisis de la evolución de los Barrios con concentraciones significativas de población inmigrante identificados previamente en el año 2006, viendo primero si seguían o no cumpliendo esta condición en el año 2011. Posteriormente, se han identificado las nuevas Áreas Estadísticas con concentraciones significativas de población inmigrante (AE-INMG) no coincidentes con Barrios identificados en el Catálogo de 2006, incluyendo también las ciudades que no contaban con Barrios de este tipo en el año 2006.

Una vez identificadas las secciones censales que en 2011 superan los umbrales de referencia del Indicador de Inmigración (I-INMG), se procede a agrupar estas secciones en Áreas Estadísticas con concentraciones significativas de población inmigrante (AE-INMG).

La metodología detallada completa puede consultarse en:

https://apps.fomento.gob.es/BarriosVulnerables/static/adjunto/Sintesis_metodologica_general_catalogo_bbvv.pdf

Datos sociodemográficos (Censo 2011)	Sección censal 2805808002 Valores absolutos	%	AE-INMG 2805805 Valores absolutos	%
Población total	705		13.495	
Población nacida en el extranjero total	75	10,64	3.080	22,82
Población nacida en el extranjero (excepto UE-15)	0	0,00	2.805	20,79

	Sección	AE-INMG	Municipio	Comunidad Autónoma	España
INDICADOR DE INMIGRACIÓN (I-INMG)	0,00	20,79	12,44	14,60	9,99
INDICADORES BÁSICOS DE VULNERABILIDAD URBANA (IBVU) (4)					
IBVU Estudios (5)	9,92	11,48	7,36	7,69	10,92
IBVU Vivienda (6)	25,35	3,56	3,40	4,40	6,99
IBVU Paro (7)	33,33	29,87	27,59	23,12	29,64

(4) Además del Indicador de Inmigración (I-INMG) se ofrecen los valores de los 3 Indicadores Básicos de Vulnerabilidad Urbana (IBVU) para poder analizar la situación de cada sección censal y AE-INMG en relación con los valores de referencia de vulnerabilidad para estos 3 indicadores.

(5) IBVU Estudios: Porcentaje de población analfabeta y sin estudios de 16 años o más, sobre el total de población de 16 años o más. Valor de referencia de vulnerabilidad (2011): 16,38%.

(6) IBVU Vivienda: Porcentaje de viviendas familiares (principales, secundarias, vacías) en edificios en estado en estado ruinoso, malo o deficiente, sobre el total de viviendas familiares (principales, secundarias, vacías). Valor de referencia de vulnerabilidad (2011): 17,50 %.

(7) IBVU Paro: Porcentaje de la población de 16 años o más en situación de paro, respecto al total de población activa de 16 años o más. Valor de referencia de vulnerabilidad (2011): 42,33 %.

Definiciones

ÁREA ESTADÍSTICA CON CONCENTRACIONES SIGNIFICATIVAS DE POBLACIÓN INMIGRANTE (AE-INMG)

Agrupación de secciones censales colindantes y de cierta homogeneidad urbanística, de entre 3.500 y 15.000 habitantes en las que el valor de Indicador de Inmigración (I-INMG) del conjunto supera el valor establecido como referencia (20%).

INDICADOR DE INMIGRACIÓN (I-INMG)

Porcentaje de población nacida en países no pertenecientes a la UE-14, respecto a la población total. Se calcula restando al número total de nacidos en el extranjero, los nacidos en los países de la UE-14: Alemania; Austria; Bélgica; Dinamarca; Finlandia; Francia; Reino Unido; Grecia; Irlanda; Italia; Luxemburgo; Países Bajos; Portugal; y Suecia.

Síntesis Metodológica

El cuerpo de estudio del Catálogo de Barrios Vulnerables de 2011 sigue el criterio establecido en los Catálogos anteriores: centrándose en los municipios mayores de 50.000 habitantes y capitales de provincia. Los trabajos del Catálogo de 2011, siguen la misma metodología que los de 1991, 2001, y 2006, con la única particularidad de que sólo identifican las Áreas Estadísticas Vulnerables, sin realizar el análisis urbanístico detallado que permitía identificar a partir de ellas los Barrios Vulnerables. En el Catálogo de 2011 se han delimitado AE-INMG (Área Estadística con concentraciones significativas de población inmigrante) y AEV (Áreas Estadísticas Vulnerables según los 3 Indicadores Básicos de Vulnerabilidad Urbana: IBVU Estudios, IBVU Vivienda o IBVU Paro). Estas delimitaciones son independientes y pueden superponerse para su análisis en el Visor del Catálogo.

En el caso del Indicador de Inmigración (I-INMG), para el desarrollo del estudio de 2011 se ha partido del análisis de la evolución de los Barrios con concentraciones significativas de población inmigrante identificados previamente en el año 2006, viendo primero si seguían o no cumpliendo esta condición en el año 2011. Posteriormente, se han identificado las nuevas Áreas Estadísticas con concentraciones significativas de población inmigrante (AE-INMG) no coincidentes con Barrios identificados en el Catálogo de 2006, incluyendo también las ciudades que no contaban con Barrios de este tipo en el año 2006.

Una vez identificadas las secciones censales que en 2011 superan los umbrales de referencia del Indicador de Inmigración (I-INMG), se procede a agrupar estas secciones en Áreas Estadísticas con concentraciones significativas de población inmigrante (AE-INMG).

La metodología detallada completa puede consultarse en:

https://apps.fomento.gob.es/BarriosVulnerables/static/adjunto/Sintesis_metodologica_general_catalogo_bbvv.pdf



Localización en detalle del AE-INMG

Datos básicos del AE-INMG (1)

Población total	4.230
Población nacida en el extranjero total	885
Población nacida en el extranjero (excepto UE-15)	875
Densidad población (hab/Km²)	30.063,09
Superficie (ha)	14,07
Nº de secciones censales	2

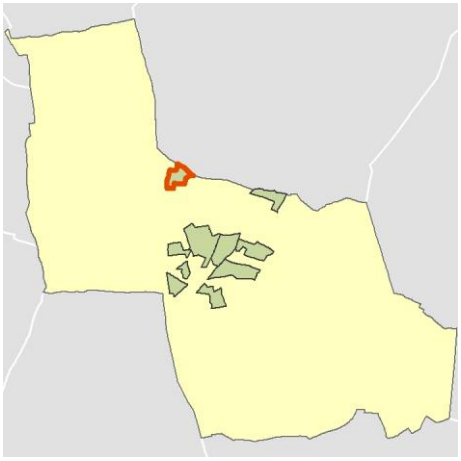

Localización del AE-INMG dentro del término municipal

	Valor del AE-INMG	Valor de referencia (2)
INDICADOR DE INMIGRACIÓN (I-INMG) (3)	**20,69 %**	20,00%

(1) Área Estadística con concentraciones significativas de población inmigrante (AE-INMG)

(2) Valor que se ha tomado como referencia para este estudio

(3) Indicador de Inmigración: (I-INMG): Porcentaje de población nacida en países no pertenecientes a la UE-14, respecto a la población total. Se calcula restando al número total de nacidos en el extranjero, los nacidos en los países de la UE-14: Alemania; Austria; Bélgica; Dinamarca; Finlandia; Francia; Reino Unido; Grecia; Irlanda; Italia; Luxemburgo; Países Bajos; Portugal; y Suecia.

Datos sociodemográficos (Censo 2011)	Sección censal 2805806007		AE-INMG 2805806	
	Valores absolutos	%	Valores absolutos	%
Población total	2.180		4.230	
Población nacida en el extranjero total	570	26,15	885	20,92
Población nacida en el extranjero (excepto UE-15)	575	26,38	875	20,69

	Sección	AE-INMG	Municipio	Comunidad Autónoma	España
INDICADOR DE INMIGRACIÓN (I-INMG)	26,38	20,69	12,44	14,60	9,99
INDICADORES BÁSICOS DE VULNERABILIDAD URBANA (IBVU) (4)					
IBVU Estudios (5)	3,04	2,85	7,36	7,69	10,92
IBVU Vivienda (6)	0,00	0,00	3,40	4,40	6,99
IBVU Paro (7)	34,25	33,45	27,59	23,12	29,64

(4) Además del Indicador de Inmigración (I-INMG) se ofrecen los valores de los 3 Indicadores Básicos de Vulnerabilidad Urbana (IBVU) para poder analizar la situación de cada sección censal y AE-INMG en relación con los valores de referencia de vulnerabilidad para estos 3 indicadores.

(5) IBVU Estudios: Porcentaje de población analfabeta y sin estudios de 16 años o más, sobre el total de población de 16 años o más. Valor de referencia de vulnerabilidad (2011): 16,38%.

(6) IBVU Vivienda: Porcentaje de viviendas familiares (principales, secundarias, vacías) en edificios en estado en estado ruinoso, malo o deficiente, sobre el total de viviendas familiares (principales, secundarias, vacías). Valor de referencia de vulnerabilidad (2011): 17,50 %.

(7) IBVU Paro: Porcentaje de la población de 16 años o más en situación de paro, respecto al total de población activa de 16 años o más. Valor de referencia de vulnerabilidad (2011): 42,33 %.

Definiciones

ÁREA ESTADÍSTICA CON CONCENTRACIONES SIGNIFICATIVAS DE POBLACIÓN INMIGRANTE (AE-INMG)

Agrupación de secciones censales colindantes y de cierta homogeneidad urbanística, de entre 3.500 y 15.000 habitantes en las que el valor de Indicador de Inmigración (I-INMG) del conjunto supera el valor establecido como referencia (20%).

INDICADOR DE INMIGRACIÓN (I-INMG)

Porcentaje de población nacida en países no pertenecientes a la UE-14, respecto a la población total. Se calcula restando al número total de nacidos en el extranjero, los nacidos en los países de la UE-14: Alemania; Austria; Bélgica; Dinamarca; Finlandia; Francia; Reino Unido; Grecia; Irlanda; Italia; Luxemburgo; Países Bajos; Portugal; y Suecia.

Síntesis Metodológica

El cuerpo de estudio del Catálogo de Barrios Vulnerables de 2011 sigue el criterio establecido en los Catálogos anteriores: centrándose en los municipios mayores de 50.000 habitantes y capitales de provincia. Los trabajos del Catálogo de 2011, siguen la misma metodología que los de 1991, 2001, y 2006, con la única particularidad de que sólo identifican las Áreas Estadísticas Vulnerables, sin realizar el análisis urbanístico detallado que permitía identificar a partir de ellas los Barrios Vulnerables. En el Catálogo de 2011 se han delimitado AE-INMG (Área Estadística con concentraciones significativas de población inmigrante) y AEV (Áreas Estadísticas Vulnerables según los 3 Indicadores Básicos de Vulnerabilidad Urbana: IBVU Estudios, IBVU Vivienda o IBVU Paro). Estas delimitaciones son independientes y pueden superponerse para su análisis en el Visor del Catálogo.

En el caso del Indicador de Inmigración (I-INMG), para el desarrollo del estudio de 2011 se ha partido del análisis de la evolución de los Barrios con concentraciones significativas de población inmigrante identificados previamente en el año 2006, viendo primero si seguían o no cumpliendo esta condición en el año 2011. Posteriormente, se han identificado las nuevas Áreas Estadísticas con concentraciones significativas de población inmigrante (AE-INMG) no coincidentes con Barrios identificados en el Catálogo de 2006, incluyendo también las ciudades que no contaban con Barrios de este tipo en el año 2006.

Una vez identificadas las secciones censales que en 2011 superan los umbrales de referencia del Indicador de Inmigración (I-INMG), se procede a agrupar estas secciones en Áreas Estadísticas con concentraciones significativas de población inmigrante (AE-INMG).

La metodología detallada completa puede consultarse en:

https://apps.fomento.gob.es/BarriosVulnerables/static/adjunto/Sintesis_metodologica_general_catalogo_bbvv.pdf

Datos sociodemográficos (Censo 2011)	Sección censal 2805806019		AE-INMG 2805806	
	Valores absolutos	%	Valores absolutos	%
Población total	2.050		4.230	
Población nacida en el extranjero total	315	15,37	885	20,92
Población nacida en el extranjero (excepto UE-15)	300	14,63	875	20,69

	Sección	AE-INMG	Municipio	Comunidad Autónoma	España
INDICADOR DE INMIGRACIÓN (I-INMG)	14,63	20,69	12,44	14,60	9,99
INDICADORES BÁSICOS DE VULNERABILIDAD URBANA (IBVU) (4)					
IBVU Estudios (5)	2,62	2,85	7,36	7,69	10,92
IBVU Vivienda (6)	0,00	0,00	3,40	4,40	6,99
IBVU Paro (7)	32,40	33,45	27,59	23,12	29,64

(4) Además del Indicador de Inmigración (I-INMG) se ofrecen los valores de los 3 Indicadores Básicos de Vulnerabilidad Urbana (IBVU) para poder analizar la situación de cada sección censal y AE-INMG en relación con los valores de referencia de vulnerabilidad para estos 3 indicadores.

(5) IBVU Estudios: Porcentaje de población analfabeta y sin estudios de 16 años o más, sobre el total de población de 16 años o más. Valor de referencia de vulnerabilidad (2011): 16,38%.

(6) IBVU Vivienda: Porcentaje de viviendas familiares (principales, secundarias, vacías) en edificios en estado en estado ruinoso, malo o deficiente, sobre el total de viviendas familiares (principales, secundarias, vacías). Valor de referencia de vulnerabilidad (2011): 17,50 %.

(7) IBVU Paro: Porcentaje de la población de 16 años o más en situación de paro, respecto al total de población activa de 16 años o más. Valor de referencia de vulnerabilidad (2011): 42,33 %.

Definiciones

ÁREA ESTADÍSTICA CON CONCENTRACIONES SIGNIFICATIVAS DE POBLACIÓN INMIGRANTE (AE-INMG)

Agrupación de secciones censales colindantes y de cierta homogeneidad urbanística, de entre 3.500 y 15.000 habitantes en las que el valor de Indicador de Inmigración (I-INMG) del conjunto supera el valor establecido como referencia (20%).

INDICADOR DE INMIGRACIÓN (I-INMG)

Porcentaje de población nacida en países no pertenecientes a la UE-14, respecto a la población total. Se calcula restando al número total de nacidos en el extranjero, los nacidos en los países de la UE-14: Alemania; Austria; Bélgica; Dinamarca; Finlandia; Francia; Reino Unido; Grecia; Irlanda; Italia; Luxemburgo; Países Bajos; Portugal; y Suecia.

Síntesis Metodológica

El cuerpo de estudio del Catálogo de Barrios Vulnerables de 2011 sigue el criterio establecido en los Catálogos anteriores: centrándose en los municipios mayores de 50.000 habitantes y capitales de provincia. Los trabajos del Catálogo de 2011, siguen la misma metodología que los de 1991, 2001, y 2006, con la única particularidad de que sólo identifican las Áreas Estadísticas Vulnerables, sin realizar el análisis urbanístico detallado que permitía identificar a partir de ellas los Barrios Vulnerables. En el Catálogo de 2011 se han delimitado AE-INMG (Área Estadística con concentraciones significativas de población inmigrante) y AEV (Áreas Estadísticas Vulnerables según los 3 Indicadores Básicos de Vulnerabilidad Urbana: IBVU Estudios, IBVU Vivienda o IBVU Paro). Estas delimitaciones son independientes y pueden superponerse para su análisis en el Visor del Catálogo.

En el caso del Indicador de Inmigración (I-INMG), para el desarrollo del estudio de 2011 se ha partido del análisis de la evolución de los Barrios con concentraciones significativas de población inmigrante identificados previamente en el año 2006, viendo primero si seguían o no cumpliendo esta condición en el año 2011. Posteriormente, se han identificado las nuevas Áreas Estadísticas con concentraciones significativas de población inmigrante (AE-INMG) no coincidentes con Barrios identificados en el Catálogo de 2006, incluyendo también las ciudades que no contaban con Barrios de este tipo en el año 2006.

Una vez identificadas las secciones censales que en 2011 superan los umbrales de referencia del Indicador de Inmigración (I-INMG), se procede a agrupar estas secciones en Áreas Estadísticas con concentraciones significativas de población inmigrante (AE-INMG).

La metodología detallada completa puede consultarse en:

https://apps.fomento.gob.es/BarriosVulnerables/static/adjunto/Sintesis_metodologica_general_catalogo_bbvv.pdf

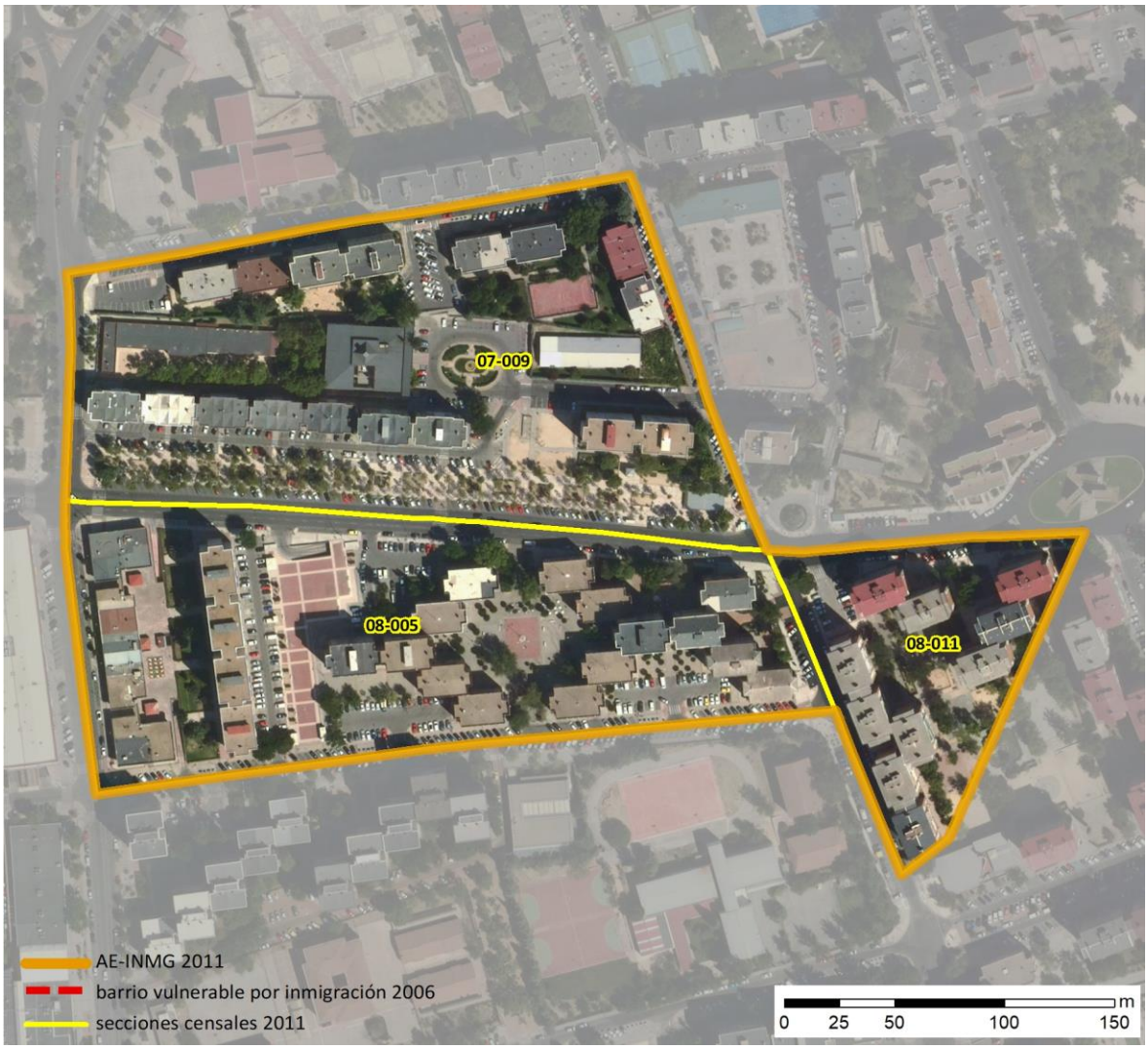

Localización en detalle del AE-INMG

Datos básicos del AE-INMG (1)

Población total	3.975
Población nacida en el extranjero total	865
Población nacida en el extranjero (excepto UE-15)	830
Densidad población (hab/Km²)	45.678,73
Superficie (ha)	8,70
Nº de secciones censales	3

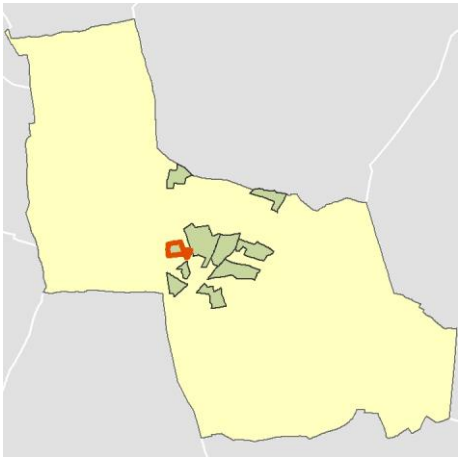

Localización del AE-INMG dentro del término municipal

	Valor del AE-INMG	Valor de referencia (2)
INDICADOR DE INMIGRACIÓN (I-INMG) (3)	**20,88 %**	20,00%

(1) Área Estadística con concentraciones significativas de población inmigrante (AE-INMG)

(2) Valor que se ha tomado como referencia para este estudio

(3) Indicador de Inmigración: (I-INMG): Porcentaje de población nacida en países no pertenecientes a la UE-14, respecto a la población total. Se calcula restando al número total de nacidos en el extranjero, los nacidos en los países de la UE-14: Alemania; Austria; Bélgica; Dinamarca; Finlandia; Francia; Reino Unido; Grecia; Irlanda; Italia; Luxemburgo; Países Bajos; Portugal; y Suecia.

Datos sociodemográficos (Censo 2011)	Sección censal 2805807009		AE-INMG 2805807	
	Valores absolutos	%	Valores absolutos	%
Población total	1.385		3.975	
Población nacida en el extranjero total	395	28,52	865	21,76
Población nacida en el extranjero (excepto UE-15)	370	26,71	830	20,88

	Sección	AE-INMG	Municipio	Comunidad Autónoma	España
INDICADOR DE INMIGRACIÓN (I-INMG)	26,71	20,88	12,44	14,60	9,99
INDICADORES BÁSICOS DE VULNERABILIDAD URBANA (IBVU) (4)					
IBVU Estudios (5)	6,36	8,23	7,36	7,69	10,92
IBVU Vivienda (6)	0,00	0,00	3,40	4,40	6,99
IBVU Paro (7)	27,32	26,54	27,59	23,12	29,64

(4) Además del Indicador de Inmigración (I-INMG) se ofrecen los valores de los 3 Indicadores Básicos de Vulnerabilidad Urbana (IBVU) para poder analizar la situación de cada sección censal y AE-INMG en relación con los valores de referencia de vulnerabilidad para estos 3 indicadores.

(5) IBVU Estudios: Porcentaje de población analfabeta y sin estudios de 16 años o más, sobre el total de población de 16 años o más. Valor de referencia de vulnerabilidad (2011): 16,38%.

(6) IBVU Vivienda: Porcentaje de viviendas familiares (principales, secundarias, vacías) en edificios en estado en estado ruinoso, malo o deficiente, sobre el total de viviendas familiares (principales, secundarias, vacías). Valor de referencia de vulnerabilidad (2011): 17,50 %.

(7) IBVU Paro: Porcentaje de la población de 16 años o más en situación de paro, respecto al total de población activa de 16 años o más. Valor de referencia de vulnerabilidad (2011): 42,33 %.

Definiciones

ÁREA ESTADÍSTICA CON CONCENTRACIONES SIGNIFICATIVAS DE POBLACIÓN INMIGRANTE (AE-INMG)

Agrupación de secciones censales colindantes y de cierta homogeneidad urbanística, de entre 3.500 y 15.000 habitantes en las que el valor de Indicador de Inmigración (I-INMG) del conjunto supera el valor establecido como referencia (20%).

INDICADOR DE INMIGRACIÓN (I-INMG)

Porcentaje de población nacida en países no pertenecientes a la UE-14, respecto a la población total. Se calcula restando al número total de nacidos en el extranjero, los nacidos en los países de la UE-14: Alemania; Austria; Bélgica; Dinamarca; Finlandia; Francia; Reino Unido; Grecia; Irlanda; Italia; Luxemburgo; Países Bajos; Portugal; y Suecia.

Síntesis Metodológica

El cuerpo de estudio del Catálogo de Barrios Vulnerables de 2011 sigue el criterio establecido en los Catálogos anteriores: centrándose en los municipios mayores de 50.000 habitantes y capitales de provincia. Los trabajos del Catálogo de 2011, siguen la misma metodología que los de 1991, 2001, y 2006, con la única particularidad de que sólo identifican las Áreas Estadísticas Vulnerables, sin realizar el análisis urbanístico detallado que permitía identificar a partir de ellas los Barrios Vulnerables. En el Catálogo de 2011 se han delimitado AE-INMG (Área Estadística con concentraciones significativas de población inmigrante) y AEV (Áreas Estadísticas Vulnerables según los 3 Indicadores Básicos de Vulnerabilidad Urbana: IBVU Estudios, IBVU Vivienda o IBVU Paro). Estas delimitaciones son independientes y pueden superponerse para su análisis en el Visor del Catálogo.

En el caso del Indicador de Inmigración (I-INMG), para el desarrollo del estudio de 2011 se ha partido del análisis de la evolución de los Barrios con concentraciones significativas de población inmigrante identificados previamente en el año 2006, viendo primero si seguían o no cumpliendo esta condición en el año 2011. Posteriormente, se han identificado las nuevas Áreas Estadísticas con concentraciones significativas de población inmigrante (AE-INMG) no coincidentes con Barrios identificados en el Catálogo de 2006, incluyendo también las ciudades que no contaban con Barrios de este tipo en el año 2006.

Una vez identificadas las secciones censales que en 2011 superan los umbrales de referencia del Indicador de Inmigración (I-INMG), se procede a agrupar estas secciones en Áreas Estadísticas con concentraciones significativas de población inmigrante (AE-INMG).

La metodología detallada completa puede consultarse en:

https://apps.fomento.gob.es/BarriosVulnerables/static/adjunto/Sintesis_metodologica_general_catalogo_bbvv.pdf

Datos sociodemográficos (Censo 2011)	Sección censal 2805808005		AE-INMG 2805807	
	Valores absolutos	%	Valores absolutos	%
Población total	1.315		3.975	
Población nacida en el extranjero total	230	17,49	865	21,76
Población nacida en el extranjero (excepto UE-15)	220	16,73	830	20,88

	Sección	AE-INMG	Municipio	Comunidad Autónoma	España
INDICADOR DE INMIGRACIÓN (I-INMG)	16,73	20,88	12,44	14,60	9,99
INDICADORES BÁSICOS DE VULNERABILIDAD URBANA (IBVU) (4)					
IBVU Estudios (5)	9,65	8,23	7,36	7,69	10,92
IBVU Vivienda (6)	0,00	0,00	3,40	4,40	6,99
IBVU Paro (7)	21,38	26,54	27,59	23,12	29,64

(4) Además del Indicador de Inmigración (I-INMG) se ofrecen los valores de los 3 Indicadores Básicos de Vulnerabilidad Urbana (IBVU) para poder analizar la situación de cada sección censal y AE-INMG en relación con los valores de referencia de vulnerabilidad para estos 3 indicadores.

(5) IBVU Estudios: Porcentaje de población analfabeta y sin estudios de 16 años o más, sobre el total de población de 16 años o más. Valor de referencia de vulnerabilidad (2011): 16,38%.

(6) IBVU Vivienda: Porcentaje de viviendas familiares (principales, secundarias, vacías) en edificios en estado en estado ruinoso, malo o deficiente, sobre el total de viviendas familiares (principales, secundarias, vacías). Valor de referencia de vulnerabilidad (2011): 17,50 %.

(7) IBVU Paro: Porcentaje de la población de 16 años o más en situación de paro, respecto al total de población activa de 16 años o más. Valor de referencia de vulnerabilidad (2011): 42,33 %.

Definiciones

ÁREA ESTADÍSTICA CON CONCENTRACIONES SIGNIFICATIVAS DE POBLACIÓN INMIGRANTE (AE-INMG)

Agrupación de secciones censales colindantes y de cierta homogeneidad urbanística, de entre 3.500 y 15.000 habitantes en las que el valor de Indicador de Inmigración (I-INMG) del conjunto supera el valor establecido como referencia (20%).

INDICADOR DE INMIGRACIÓN (I-INMG)

Porcentaje de población nacida en países no pertenecientes a la UE-14, respecto a la población total. Se calcula restando al número total de nacidos en el extranjero, los nacidos en los países de la UE-14: Alemania; Austria; Bélgica; Dinamarca; Finlandia; Francia; Reino Unido; Grecia; Irlanda; Italia; Luxemburgo; Países Bajos; Portugal; y Suecia.

Síntesis Metodológica

El cuerpo de estudio del Catálogo de Barrios Vulnerables de 2011 sigue el criterio establecido en los Catálogos anteriores: centrándose en los municipios mayores de 50.000 habitantes y capitales de provincia. Los trabajos del Catálogo de 2011, siguen la misma metodología que los de 1991, 2001, y 2006, con la única particularidad de que sólo identifican las Áreas Estadísticas Vulnerables, sin realizar el análisis urbanístico detallado que permitía identificar a partir de ellas los Barrios Vulnerables. En el Catálogo de 2011 se han delimitado AE-INMG (Área Estadística con concentraciones significativas de población inmigrante) y AEV (Áreas Estadísticas Vulnerables según los 3 Indicadores Básicos de Vulnerabilidad Urbana: IBVU Estudios, IBVU Vivienda o IBVU Paro). Estas delimitaciones son independientes y pueden superponerse para su análisis en el Visor del Catálogo.

En el caso del Indicador de Inmigración (I-INMG), para el desarrollo del estudio de 2011 se ha partido del análisis de la evolución de los Barrios con concentraciones significativas de población inmigrante identificados previamente en el año 2006, viendo primero si seguían o no cumpliendo esta condición en el año 2011. Posteriormente, se han identificado las nuevas Áreas Estadísticas con concentraciones significativas de población inmigrante (AE-INMG) no coincidentes con Barrios identificados en el Catálogo de 2006, incluyendo también las ciudades que no contaban con Barrios de este tipo en el año 2006.

Una vez identificadas las secciones censales que en 2011 superan los umbrales de referencia del Indicador de Inmigración (I-INMG), se procede a agrupar estas secciones en Áreas Estadísticas con concentraciones significativas de población inmigrante (AE-INMG).

La metodología detallada completa puede consultarse en:

https://apps.fomento.gob.es/BarriosVulnerables/static/adjunto/Sintesis_metodologica_general_catalogo_bbvv.pdf

Datos sociodemográficos (Censo 2011)	Sección censal 2805808011		AE-INMG 2805807	
	Valores absolutos	%	Valores absolutos	%
Población total	1.275		3.975	
Población nacida en el extranjero total	240	18,82	865	21,76
Población nacida en el extranjero (excepto UE-15)	240	18,82	830	20,88

	Sección	AE-INMG	Municipio	Comunidad Autónoma	España
INDICADOR DE INMIGRACIÓN (I-INMG)	18,82	20,88	12,44	14,60	9,99
INDICADORES BÁSICOS DE VULNERABILIDAD URBANA (IBVU) (4)					
IBVU Estudios (5)	8,82	8,23	7,36	7,69	10,92
IBVU Vivienda (6)	0,00	0,00	3,40	4,40	6,99
IBVU Paro (7)	31,78	26,54	27,59	23,12	29,64

(4) Además del Indicador de Inmigración (I-INMG) se ofrecen los valores de los 3 Indicadores Básicos de Vulnerabilidad Urbana (IBVU) para poder analizar la situación de cada sección censal y AE-INMG en relación con los valores de referencia de vulnerabilidad para estos 3 indicadores.

(5) IBVU Estudios: Porcentaje de población analfabeta y sin estudios de 16 años o más, sobre el total de población de 16 años o más. Valor de referencia de vulnerabilidad (2011): 16,38%.

(6) IBVU Vivienda: Porcentaje de viviendas familiares (principales, secundarias, vacías) en edificios en estado en estado ruinoso, malo o deficiente, sobre el total de viviendas familiares (principales, secundarias, vacías). Valor de referencia de vulnerabilidad (2011): 17,50 %.

(7) IBVU Paro: Porcentaje de la población de 16 años o más en situación de paro, respecto al total de población activa de 16 años o más. Valor de referencia de vulnerabilidad (2011): 42,33 %.

Definiciones

ÁREA ESTADÍSTICA CON CONCENTRACIONES SIGNIFICATIVAS DE POBLACIÓN INMIGRANTE (AE-INMG)

Agrupación de secciones censales colindantes y de cierta homogeneidad urbanística, de entre 3.500 y 15.000 habitantes en las que el valor de Indicador de Inmigración (I-INMG) del conjunto supera el valor establecido como referencia (20%).

INDICADOR DE INMIGRACIÓN (I-INMG)

Porcentaje de población nacida en países no pertenecientes a la UE-14, respecto a la población total. Se calcula restando al número total de nacidos en el extranjero, los nacidos en los países de la UE-14: Alemania; Austria; Bélgica; Dinamarca; Finlandia; Francia; Reino Unido; Grecia; Irlanda; Italia; Luxemburgo; Países Bajos; Portugal; y Suecia.

Síntesis Metodológica

El cuerpo de estudio del Catálogo de Barrios Vulnerables de 2011 sigue el criterio establecido en los Catálogos anteriores: centrándose en los municipios mayores de 50.000 habitantes y capitales de provincia. Los trabajos del Catálogo de 2011, siguen la misma metodología que los de 1991, 2001, y 2006, con la única particularidad de que sólo identifican las Áreas Estadísticas Vulnerables, sin realizar el análisis urbanístico detallado que permitía identificar a partir de ellas los Barrios Vulnerables. En el Catálogo de 2011 se han delimitado AE-INMG (Área Estadística con concentraciones significativas de población inmigrante) y AEV (Áreas Estadísticas Vulnerables según los 3 Indicadores Básicos de Vulnerabilidad Urbana: IBVU Estudios, IBVU Vivienda o IBVU Paro). Estas delimitaciones son independientes y pueden superponerse para su análisis en el Visor del Catálogo.

En el caso del Indicador de Inmigración (I-INMG), para el desarrollo del estudio de 2011 se ha partido del análisis de la evolución de los Barrios con concentraciones significativas de población inmigrante identificados previamente en el año 2006, viendo primero si seguían o no cumpliendo esta condición en el año 2011. Posteriormente, se han identificado las nuevas Áreas Estadísticas con concentraciones significativas de población inmigrante (AE-INMG) no coincidentes con Barrios identificados en el Catálogo de 2006, incluyendo también las ciudades que no contaban con Barrios de este tipo en el año 2006.

Una vez identificadas las secciones censales que en 2011 superan los umbrales de referencia del Indicador de Inmigración (I-INMG), se procede a agrupar estas secciones en Áreas Estadísticas con concentraciones significativas de población inmigrante (AE-INMG).

La metodología detallada completa puede consultarse en:

https://apps.fomento.gob.es/BarriosVulnerables/static/adjunto/Sintesis_metodologica_general_catalogo_bbvv.pdf

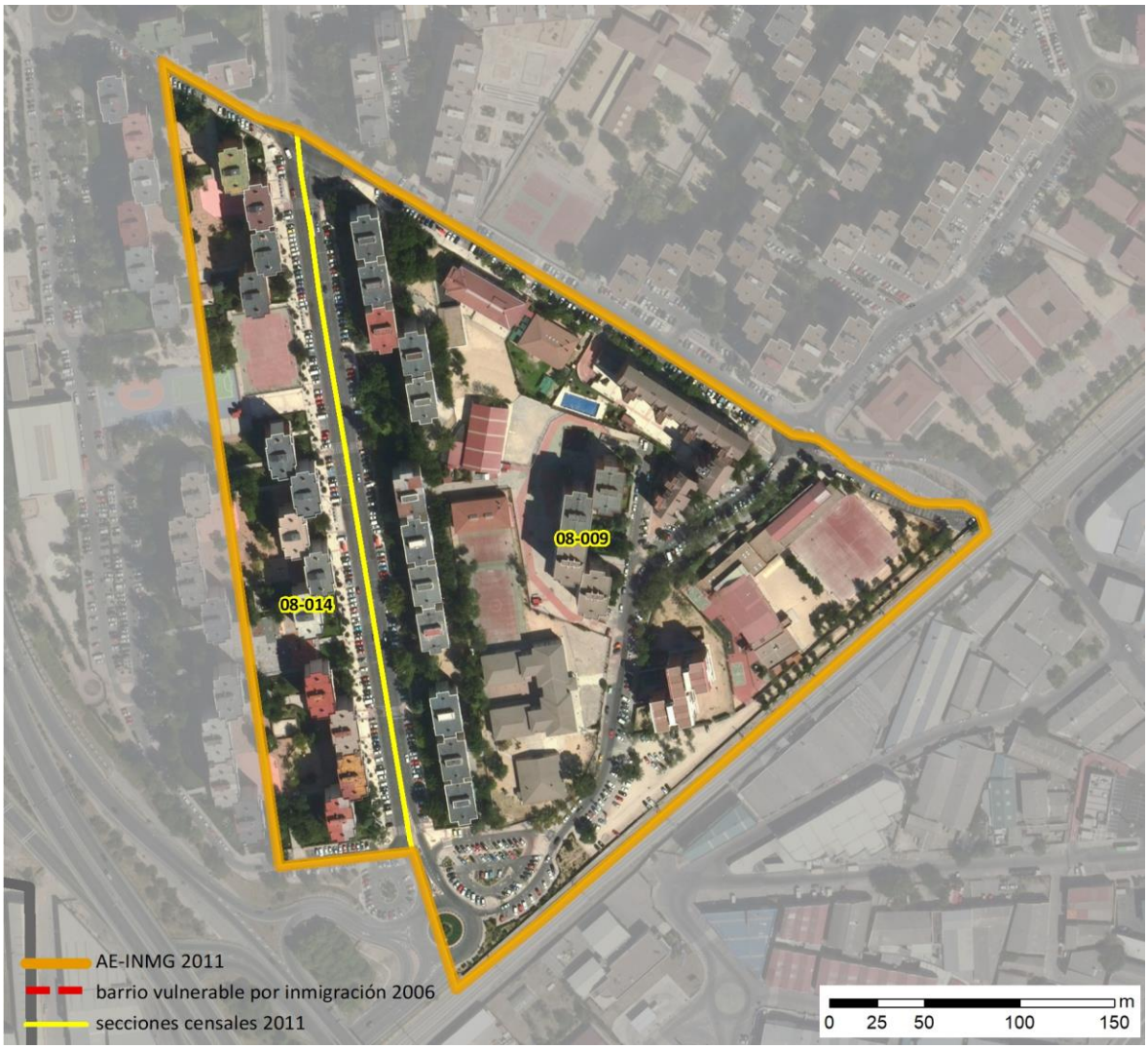

Localización en detalle del AE-INMG

Datos básicos del AE-INMG (1)

Población total	4.340
Población nacida en el extranjero total	1.115
Población nacida en el extranjero (excepto UE-15)	1.055
Densidad población (hab/Km²)	41.380,19
Superficie (ha)	10,49
Nº de secciones censales	2

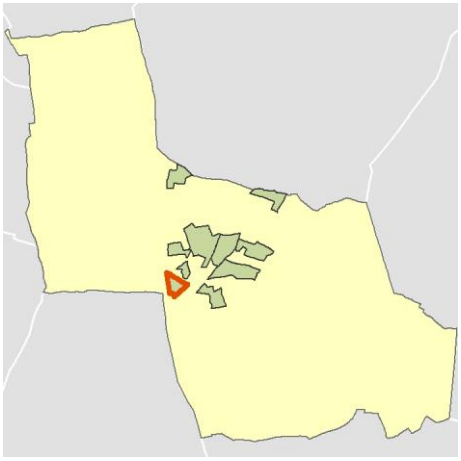

Localización del AE-INMG dentro del término municipal

	Valor del AE-INMG	Valor de referencia (2)
INDICADOR DE INMIGRACIÓN (I-INMG) (3)	**24,31 %**	20,00%

(1) Área Estadística con concentraciones significativas de población inmigrante (AE-INMG)

(2) Valor que se ha tomado como referencia para este estudio

(3) Indicador de Inmigración: (I-INMG): Porcentaje de población nacida en países no pertenecientes a la UE-14, respecto a la población total. Se calcula restando al número total de nacidos en el extranjero, los nacidos en los países de la UE-14: Alemania; Austria; Bélgica; Dinamarca; Finlandia; Francia; Reino Unido; Grecia; Irlanda; Italia; Luxemburgo; Países Bajos; Portugal; y Suecia.

Datos sociodemográficos (Censo 2011)	Sección censal 2805808009		AE-INMG 2805808	
	Valores absolutos	%	Valores absolutos	%
Población total	3.215		4.340	
Población nacida en el extranjero total	900	27,99	1.115	25,69
Población nacida en el extranjero (excepto UE-15)	840	26,13	1.055	24,31

	Sección	AE-INMG	Municipio	Comunidad Autónoma	España
INDICADOR DE INMIGRACIÓN (I-INMG)	26,13	24,31	12,44	14,60	9,99
INDICADORES BÁSICOS DE VULNERABILIDAD URBANA (IBVU) (4)					
IBVU Estudios (5)	5,41	6,12	7,36	7,69	10,92
IBVU Vivienda (6)	2,70	1,85	3,40	4,40	6,99
IBVU Paro (7)	29,23	28,02	27,59	23,12	29,64

(4) Además del Indicador de Inmigración (I-INMG) se ofrecen los valores de los 3 Indicadores Básicos de Vulnerabilidad Urbana (IBVU) para poder analizar la situación de cada sección censal y AE-INMG en relación con los valores de referencia de vulnerabilidad para estos 3 indicadores.

(5) IBVU Estudios: Porcentaje de población analfabeta y sin estudios de 16 años o más, sobre el total de población de 16 años o más. Valor de referencia de vulnerabilidad (2011): 16,38%.

(6) IBVU Vivienda: Porcentaje de viviendas familiares (principales, secundarias, vacías) en edificios en estado en estado ruinoso, malo o deficiente, sobre el total de viviendas familiares (principales, secundarias, vacías). Valor de referencia de vulnerabilidad (2011): 17,50 %.

(7) IBVU Paro: Porcentaje de la población de 16 años o más en situación de paro, respecto al total de población activa de 16 años o más. Valor de referencia de vulnerabilidad (2011): 42,33 %.

Definiciones

ÁREA ESTADÍSTICA CON CONCENTRACIONES SIGNIFICATIVAS DE POBLACIÓN INMIGRANTE (AE-INMG)

Agrupación de secciones censales colindantes y de cierta homogeneidad urbanística, de entre 3.500 y 15.000 habitantes en las que el valor de Indicador de Inmigración (I-INMG) del conjunto supera el valor establecido como referencia (20%).

INDICADOR DE INMIGRACIÓN (I-INMG)

Porcentaje de población nacida en países no pertenecientes a la UE-14, respecto a la población total. Se calcula restando al número total de nacidos en el extranjero, los nacidos en los países de la UE-14: Alemania; Austria; Bélgica; Dinamarca; Finlandia; Francia; Reino Unido; Grecia; Irlanda; Italia; Luxemburgo; Países Bajos; Portugal; y Suecia.

Síntesis Metodológica

El cuerpo de estudio del Catálogo de Barrios Vulnerables de 2011 sigue el criterio establecido en los Catálogos anteriores: centrándose en los municipios mayores de 50.000 habitantes y capitales de provincia. Los trabajos del Catálogo de 2011, siguen la misma metodología que los de 1991, 2001, y 2006, con la única particularidad de que sólo identifican las Áreas Estadísticas Vulnerables, sin realizar el análisis urbanístico detallado que permitía identificar a partir de ellas los Barrios Vulnerables. En el Catálogo de 2011 se han delimitado AE-INMG (Área Estadística con concentraciones significativas de población inmigrante) y AEV (Áreas Estadísticas Vulnerables según los 3 Indicadores Básicos de Vulnerabilidad Urbana: IBVU Estudios, IBVU Vivienda o IBVU Paro). Estas delimitaciones son independientes y pueden superponerse para su análisis en el Visor del Catálogo.

En el caso del Indicador de Inmigración (I-INMG), para el desarrollo del estudio de 2011 se ha partido del análisis de la evolución de los Barrios con concentraciones significativas de población inmigrante identificados previamente en el año 2006, viendo primero si seguían o no cumpliendo esta condición en el año 2011. Posteriormente, se han identificado las nuevas Áreas Estadísticas con concentraciones significativas de población inmigrante (AE-INMG) no coincidentes con Barrios identificados en el Catálogo de 2006, incluyendo también las ciudades que no contaban con Barrios de este tipo en el año 2006.

Una vez identificadas las secciones censales que en 2011 superan los umbrales de referencia del Indicador de Inmigración (I-INMG), se procede a agrupar estas secciones en Áreas Estadísticas con concentraciones significativas de población inmigrante (AE-INMG).

La metodología detallada completa puede consultarse en:

https://apps.fomento.gob.es/BarriosVulnerables/static/adjunto/Sintesis_metodologica_general_catalogo_bbvv.pdf

Datos sociodemográficos (Censo 2011)	Sección censal 2805808014		AE-INMG 2805808	
	Valores absolutos	%	Valores absolutos	%
Población total	1.125		4.340	
Población nacida en el extranjero total	215	19,11	1.115	25,69
Población nacida en el extranjero (excepto UE-15)	215	19,11	1.055	24,31

	Sección	AE-INMG	Municipio	Comunidad Autónoma	España
INDICADOR DE INMIGRACIÓN (I-INMG)	19,11	24,31	12,44	14,60	9,99
INDICADORES BÁSICOS DE VULNERABILIDAD URBANA (IBVU) (4)					
IBVU Estudios (5)	8,00	6,12	7,36	7,69	10,92
IBVU Vivienda (6)	0,00	1,85	3,40	4,40	6,99
IBVU Paro (7)	25,00	28,02	27,59	23,12	29,64

(4) Además del Indicador de Inmigración (I-INMG) se ofrecen los valores de los 3 Indicadores Básicos de Vulnerabilidad Urbana (IBVU) para poder analizar la situación de cada sección censal y AE-INMG en relación con los valores de referencia de vulnerabilidad para estos 3 indicadores.

(5) IBVU Estudios: Porcentaje de población analfabeta y sin estudios de 16 años o más, sobre el total de población de 16 años o más. Valor de referencia de vulnerabilidad (2011): 16,38%.

(6) IBVU Vivienda: Porcentaje de viviendas familiares (principales, secundarias, vacías) en edificios en estado en estado ruinoso, malo o deficiente, sobre el total de viviendas familiares (principales, secundarias, vacías). Valor de referencia de vulnerabilidad (2011): 17,50 %.

(7) IBVU Paro: Porcentaje de la población de 16 años o más en situación de paro, respecto al total de población activa de 16 años o más. Valor de referencia de vulnerabilidad (2011): 42,33 %.

Definiciones

ÁREA ESTADÍSTICA CON CONCENTRACIONES SIGNIFICATIVAS DE POBLACIÓN INMIGRANTE (AE-INMG)

Agrupación de secciones censales colindantes y de cierta homogeneidad urbanística, de entre 3.500 y 15.000 habitantes en las que el valor de Indicador de Inmigración (I-INMG) del conjunto supera el valor establecido como referencia (20%).

INDICADOR DE INMIGRACIÓN (I-INMG)

Porcentaje de población nacida en países no pertenecientes a la UE-14, respecto a la población total. Se calcula restando al número total de nacidos en el extranjero, los nacidos en los países de la UE-14: Alemania; Austria; Bélgica; Dinamarca; Finlandia; Francia; Reino Unido; Grecia; Irlanda; Italia; Luxemburgo; Países Bajos; Portugal; y Suecia.

Síntesis Metodológica

El cuerpo de estudio del Catálogo de Barrios Vulnerables de 2011 sigue el criterio establecido en los Catálogos anteriores: centrándose en los municipios mayores de 50.000 habitantes y capitales de provincia. Los trabajos del Catálogo de 2011, siguen la misma metodología que los de 1991, 2001, y 2006, con la única particularidad de que sólo identifican las Áreas Estadísticas Vulnerables, sin realizar el análisis urbanístico detallado que permitía identificar a partir de ellas los Barrios Vulnerables. En el Catálogo de 2011 se han delimitado AE-INMG (Área Estadística con concentraciones significativas de población inmigrante) y AEV (Áreas Estadísticas Vulnerables según los 3 Indicadores Básicos de Vulnerabilidad Urbana: IBVU Estudios, IBVU Vivienda o IBVU Paro). Estas delimitaciones son independientes y pueden superponerse para su análisis en el Visor del Catálogo.

En el caso del Indicador de Inmigración (I-INMG), para el desarrollo del estudio de 2011 se ha partido del análisis de la evolución de los Barrios con concentraciones significativas de población inmigrante identificados previamente en el año 2006, viendo primero si seguían o no cumpliendo esta condición en el año 2011. Posteriormente, se han identificado las nuevas Áreas Estadísticas con concentraciones significativas de población inmigrante (AE-INMG) no coincidentes con Barrios identificados en el Catálogo de 2006, incluyendo también las ciudades que no contaban con Barrios de este tipo en el año 2006.

Una vez identificadas las secciones censales que en 2011 superan los umbrales de referencia del Indicador de Inmigración (I-INMG), se procede a agrupar estas secciones en Áreas Estadísticas con concentraciones significativas de población inmigrante (AE-INMG).

La metodología detallada completa puede consultarse en:

https://apps.fomento.gob.es/BarriosVulnerables/static/adjunto/Sintesis_metodologica_general_catalogo_bbvv.pdf

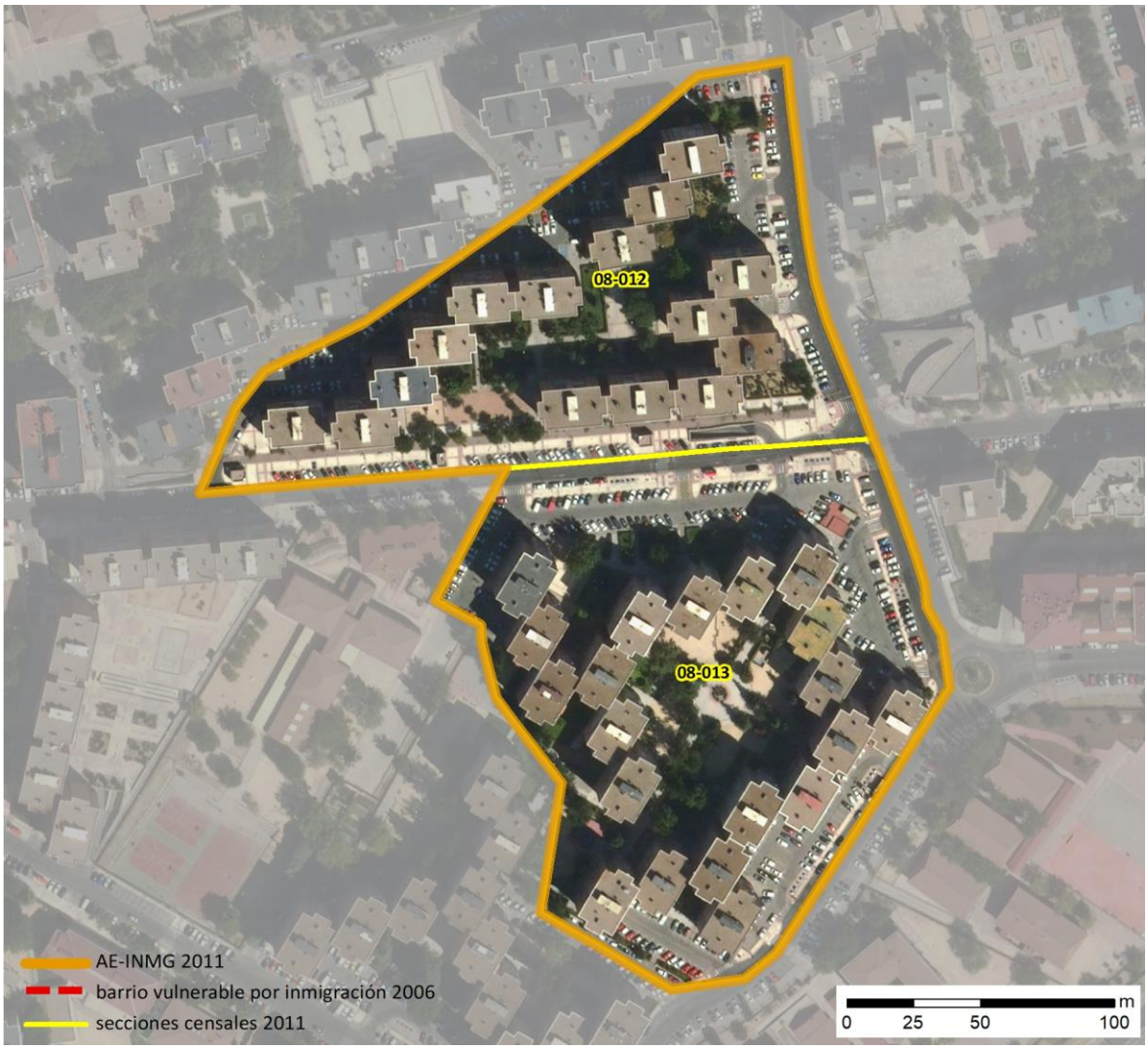

Localización en detalle del AE-INMG

Datos básicos del AE-INMG (1)

Población total	3.920
Población nacida en el extranjero total	845
Población nacida en el extranjero (excepto UE-15)	800
Densidad población (hab/Km²)	79.740,60
Superficie (ha)	4,92
Nº de secciones censales	2

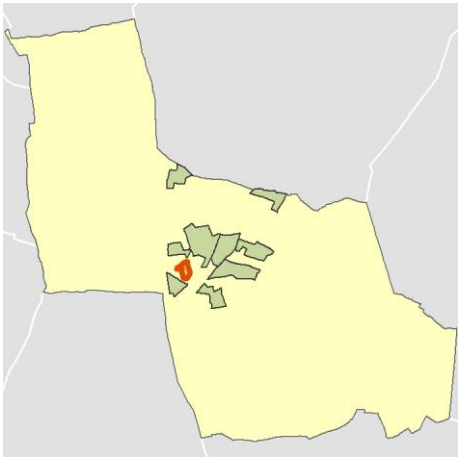

Localización del AE-INMG dentro del término municipal

	Valor del AE-INMG	Valor de referencia (2)
INDICADOR DE INMIGRACIÓN (I-INMG) (3)	**20,41 %**	20,00%

(1) Área Estadística con concentraciones significativas de población inmigrante (AE-INMG)

(2) Valor que se ha tomado como referencia para este estudio

(3) Indicador de Inmigración: (I-INMG): Porcentaje de población nacida en países no pertenecientes a la UE-14, respecto a la población total. Se calcula restando al número total de nacidos en el extranjero, los nacidos en los países de la UE-14: Alemania; Austria; Bélgica; Dinamarca; Finlandia; Francia; Reino Unido; Grecia; Irlanda; Italia; Luxemburgo; Países Bajos; Portugal; y Suecia.

Datos sociodemográficos (Censo 2011)	Sección censal 2805808012 Valores absolutos	Sección censal 2805808012 %	AE-INMG 2805809 Valores absolutos	AE-INMG 2805809 %
Población total	1.645		3.920	
Población nacida en el extranjero total	325	19,76	845	21,56
Población nacida en el extranjero (excepto UE-15)	310	18,84	800	20,41

	Sección	AE-INMG	Municipio	Comunidad Autónoma	España
INDICADOR DE INMIGRACIÓN (I-INMG)	18,84	20,41	12,44	14,60	9,99
INDICADORES BÁSICOS DE VULNERABILIDAD URBANA (IBVU) (4)					
IBVU Estudios (5)	5,48	4,69	7,36	7,69	10,92
IBVU Vivienda (6)	0,00	0,00	3,40	4,40	6,99
IBVU Paro (7)	33,62	31,62	27,59	23,12	29,64

(4) Además del Indicador de Inmigración (I-INMG) se ofrecen los valores de los 3 Indicadores Básicos de Vulnerabilidad Urbana (IBVU) para poder analizar la situación de cada sección censal y AE-INMG en relación con los valores de referencia de vulnerabilidad para estos 3 indicadores.

(5) IBVU Estudios: Porcentaje de población analfabeta y sin estudios de 16 años o más, sobre el total de población de 16 años o más. Valor de referencia de vulnerabilidad (2011): 16,38%.

(6) IBVU Vivienda: Porcentaje de viviendas familiares (principales, secundarias, vacías) en edificios en estado en estado ruinoso, malo o deficiente, sobre el total de viviendas familiares (principales, secundarias, vacías). Valor de referencia de vulnerabilidad (2011): 17,50 %.

(7) IBVU Paro: Porcentaje de la población de 16 años o más en situación de paro, respecto al total de población activa de 16 años o más. Valor de referencia de vulnerabilidad (2011): 42,33 %.

Definiciones

ÁREA ESTADÍSTICA CON CONCENTRACIONES SIGNIFICATIVAS DE POBLACIÓN INMIGRANTE (AE-INMG)

Agrupación de secciones censales colindantes y de cierta homogeneidad urbanística, de entre 3.500 y 15.000 habitantes en las que el valor de Indicador de Inmigración (I-INMG) del conjunto supera el valor establecido como referencia (20%).

INDICADOR DE INMIGRACIÓN (I-INMG)

Porcentaje de población nacida en países no pertenecientes a la UE-14, respecto a la población total. Se calcula restando al número total de nacidos en el extranjero, los nacidos en los países de la UE-14: Alemania; Austria; Bélgica; Dinamarca; Finlandia; Francia; Reino Unido; Grecia; Irlanda; Italia; Luxemburgo; Países Bajos; Portugal; y Suecia.

Síntesis Metodológica

El cuerpo de estudio del Catálogo de Barrios Vulnerables de 2011 sigue el criterio establecido en los Catálogos anteriores: centrándose en los municipios mayores de 50.000 habitantes y capitales de provincia. Los trabajos del Catálogo de 2011, siguen la misma metodología que los de 1991, 2001, y 2006, con la única particularidad de que sólo identifican las Áreas Estadísticas Vulnerables, sin realizar el análisis urbanístico detallado que permitía identificar a partir de ellas los Barrios Vulnerables. En el Catálogo de 2011 se han delimitado AE-INMG (Área Estadística con concentraciones significativas de población inmigrante) y AEV (Áreas Estadísticas Vulnerables según los 3 Indicadores Básicos de Vulnerabilidad Urbana: IBVU Estudios, IBVU Vivienda o IBVU Paro). Estas delimitaciones son independientes y pueden superponerse para su análisis en el Visor del Catálogo.

En el caso del Indicador de Inmigración (I-INMG), para el desarrollo del estudio de 2011 se ha partido del análisis de la evolución de los Barrios con concentraciones significativas de población inmigrante identificados previamente en el año 2006, viendo primero si seguían o no cumpliendo esta condición en el año 2011. Posteriormente, se han identificado las nuevas Áreas Estadísticas con concentraciones significativas de población inmigrante (AE-INMG) no coincidentes con Barrios identificados en el Catálogo de 2006, incluyendo también las ciudades que no contaban con Barrios de este tipo en el año 2006.

Una vez identificadas las secciones censales que en 2011 superan los umbrales de referencia del Indicador de Inmigración (I-INMG), se procede a agrupar estas secciones en Áreas Estadísticas con concentraciones significativas de población inmigrante (AE-INMG).

La metodología detallada completa puede consultarse en:

https://apps.fomento.gob.es/BarriosVulnerables/static/adjunto/Sintesis_metodologica_general_catalogo_bbvv.pdf

Datos sociodemográficos (Censo 2011)	Sección censal 2805808013		AE-INMG 2805809	
	Valores absolutos	%	Valores absolutos	%
Población total	2.275		3.920	
Población nacida en el extranjero total	520	22,86	845	21,56
Población nacida en el extranjero (excepto UE-15)	490	21,54	800	20,41

	Sección	AE-INMG	Municipio	Comunidad Autónoma	España
INDICADOR DE INMIGRACIÓN (I-INMG)	21,54	20,41	12,44	14,60	9,99
INDICADORES BÁSICOS DE VULNERABILIDAD URBANA (IBVU) (4)					
IBVU Estudios (5)	4,09	4,69	7,36	7,69	10,92
IBVU Vivienda (6)	0,00	0,00	3,40	4,40	6,99
IBVU Paro (7)	29,84	31,62	27,59	23,12	29,64

(4) Además del Indicador de Inmigración (I-INMG) se ofrecen los valores de los 3 Indicadores Básicos de Vulnerabilidad Urbana (IBVU) para poder analizar la situación de cada sección censal y AE-INMG en relación con los valores de referencia de vulnerabilidad para estos 3 indicadores.

(5) IBVU Estudios: Porcentaje de población analfabeta y sin estudios de 16 años o más, sobre el total de población de 16 años o más. Valor de referencia de vulnerabilidad (2011): 16,38%.

(6) IBVU Vivienda: Porcentaje de viviendas familiares (principales, secundarias, vacías) en edificios en estado en estado ruinoso, malo o deficiente, sobre el total de viviendas familiares (principales, secundarias, vacías). Valor de referencia de vulnerabilidad (2011): 17,50 %.

(7) IBVU Paro: Porcentaje de la población de 16 años o más en situación de paro, respecto al total de población activa de 16 años o más. Valor de referencia de vulnerabilidad (2011): 42,33 %.

Definiciones

ÁREA ESTADÍSTICA CON CONCENTRACIONES SIGNIFICATIVAS DE POBLACIÓN INMIGRANTE (AE-INMG)

Agrupación de secciones censales colindantes y de cierta homogeneidad urbanística, de entre 3.500 y 15.000 habitantes en las que el valor de Indicador de Inmigración (I-INMG) del conjunto supera el valor establecido como referencia (20%).

INDICADOR DE INMIGRACIÓN (I-INMG)

Porcentaje de población nacida en países no pertenecientes a la UE-14, respecto a la población total. Se calcula restando al número total de nacidos en el extranjero, los nacidos en los países de la UE-14: Alemania; Austria; Bélgica; Dinamarca; Finlandia; Francia; Reino Unido; Grecia; Irlanda; Italia; Luxemburgo; Países Bajos; Portugal; y Suecia.

Síntesis Metodológica

El cuerpo de estudio del Catálogo de Barrios Vulnerables de 2011 sigue el criterio establecido en los Catálogos anteriores: centrándose en los municipios mayores de 50.000 habitantes y capitales de provincia. Los trabajos del Catálogo de 2011, siguen la misma metodología que los de 1991, 2001, y 2006, con la única particularidad de que sólo identifican las Áreas Estadísticas Vulnerables, sin realizar el análisis urbanístico detallado que permitía identificar a partir de ellas los Barrios Vulnerables. En el Catálogo de 2011 se han delimitado AE-INMG (Área Estadística con concentraciones significativas de población inmigrante) y AEV (Áreas Estadísticas Vulnerables según los 3 Indicadores Básicos de Vulnerabilidad Urbana: IBVU Estudios, IBVU Vivienda o IBVU Paro). Estas delimitaciones son independientes y pueden superponerse para su análisis en el Visor del Catálogo.

En el caso del Indicador de Inmigración (I-INMG), para el desarrollo del estudio de 2011 se ha partido del análisis de la evolución de los Barrios con concentraciones significativas de población inmigrante identificados previamente en el año 2006, viendo primero si seguían o no cumpliendo esta condición en el año 2011. Posteriormente, se han identificado las nuevas Áreas Estadísticas con concentraciones significativas de población inmigrante (AE-INMG) no coincidentes con Barrios identificados en el Catálogo de 2006, incluyendo también las ciudades que no contaban con Barrios de este tipo en el año 2006.

Una vez identificadas las secciones censales que en 2011 superan los umbrales de referencia del Indicador de Inmigración (I-INMG), se procede a agrupar estas secciones en Áreas Estadísticas con concentraciones significativas de población inmigrante (AE-INMG).

La metodología detallada completa puede consultarse en:

https://apps.fomento.gob.es/BarriosVulnerables/static/adjunto/Sintesis_metodologica_general_catalogo_bbvv.pdf

Catálogo de Barrios Vulnerables 2011

Resumen y datos básicos de Barrios de Inmigración 2011

MINISTERIO DE TRANSPORTES, MOVILIDAD Y AGENDA URBANA

POLITÉCNICA — UNIVERSIDAD POLITÉCNICA DE MADRID

Comunidad Autónoma **Madrid, Comunidad de**

Municipio 28065 Getafe **BBINM 2011**

	BBINM 2001		AE-INM Nuevas		TOTAL	
	Nº	POB.	Nº	POB.	Nº	POB.
Total Barrios Inmigración	5	54.890	1	10.965	**6**	**65.855**
Población total municipio						**168.642**
% Población en BBINM						**39,1%**
Formas de crecimiento (1)						
Casco histórico						
Ensanche						
Parcelación periférica						
Ciudad jardín						
Promoción pública 40-60						
Promoción 60-75	1	10.965			1	10.965
Promoción pública 75-90						
Promoción privada 75-90						
Pueblo anexionado						
Media mixta						
Periferia mixta						
Parcelación marginal						
Disperso						
Promociones 1991-2011						
No asignada*			5	54.890	5	54.890
Niveles de inmigración (2)						
B (VR - 4MN)	1	10.965	5	54.890	6	65.855
C (4MN - 8MN)						
D (>8MN)						

BBINM: Barrios con concentraciones significativas de población inmigrante. AE-INM: Áreas Estadísticas con concentraciones significativas de población inmigrante. Nº: número de barrios y áreas estadísticas detectados. POB.: Población residente en barrios o áreas estadísticas.

(1) Morfotipología predominante en los tejidos de los barrios delimitados.

* Para las AE-INM nuevas en 2011 sólo se asignó forma de crecimiento en las ciudades mayores de 300 mil habitantes

(2) Niveles de inmigración. VR: valor de referencia: 20% de población no UE-15. MN: Media nacional en cada año (8,77% en 2006 y 10,34% en 2011 para las ciudades mayores de 50 mil habitantes y capitales de provincia).



GOBIERNO DE ESPAÑA · MINISTERIO DE FOMENTO

UNIVERSIDAD POLITÉCNICA MADRID

MAPA DE ÁREAS ESTADÍSTICAS CON CONCENTRACIONES SIGNIFICATIVAS DE POBLACIÓN INMIGRANTE 2011

28065	Getafe

Población total del municipio	168.643
Población en AE-INMG 2011	65.855

Código-Nombre de AE-INMG 2011

2806501	2806501
2806502	2806502
2806503	2806503
2806504	2806504
2806505	2806505
28065001	Las Margaritas

Catálogo de Barrios Vulnerables 2011. Barrios de inmigración

Listado de Barrios y Áreas Estadísticas con concentraciones significativas de población inmigrante e indicadores básicos*

MINISTERIO DE TRANSPORTES, MOVILIDAD Y AGENDA URBANA

POLITÉCNICA

UNIVERSIDAD POLITÉCNICA DE MADRID

Madrid, Comunidad de

28065 Getafe

CODBINM	DENBINM	FORMA DE CRECIMIENTO	POBLACIÓN Y VIVIENDAS			INDICADOR	
			POBL	VIV TOT	VIV PPAL	IINM	NIVEL
28065001	Las Margaritas	Promoción 60-75	10.965	4.125	3.855	33,93	B
2806501	2806501		14.770	6.670	6.015	21,06	B
2806502	2806502		13.055	5.805	5.100	21,06	B
2806503	2806503		7.125	2.670	2.465	27,37	B
2806504	2806504		11.485	5.225	4.680	22,51	B
2806505	2806505		8.455	3.470	3.115	20,82	B
TOTAL	**6 Barrios y AE de Inmigración**		**65.855**	**27.965**	**25.230**		

* El Catálogo de 2011 se compone de barrios urbanísticos de 2006 (BBINM) en los que continuaba existiendo un área estadística que superaba el valor de referencia del indicador de 2011, y nuevas áreas estadísticas (AE-INM) sin relación con los barrios delimitados en 2006.

CODBINM: Código de Barrio con concentraciones significativas de población inmigrante (BINM): 8 dígitos: 5 código municipio + 3 código de barrio**.** Código de Área Estadística con concentraciones significativas de población inmigrante (AE-INM): 7 dígitos: 5 código de municipio + 2 código de área.

DENBV: Denominación de BINM 2006 que continúa siendo vulnerable en 2011. Las AE-INM nuevas no tienen denominación, sólo código.

FORMA DE CRECIMIENTO: Morfotipología del tejido predominante en el barrio. Para las AE-INM nuevas en 2011 sólo se asignó forma de crecimiento en las ciudades mayores de 300 mil habitantes.

POBL: Población total según Censo 2011. Sombreados en amarillo los valores <3.500 hab. y en rojo los >15.000 hab.

VIV TOT: Viviendas totales según Censo 2011.

VIV PPAL: Viviendas principales según Censo 2011.

IINM: Indicador de Inmigración. Porcentaje de población extranjera procedente de países no pertenecientes a la UE-15 respecto a la población total. MN: Media nacional: 10,34% en 2011 para las ciudades mayores de 50 mil habitantes y capitales de provincia. VR: Valor de referencia: 20%.

NIVEL: Niveles de inmigración. B (VR - 4MN). C (4MN - 8MN). D (>8MN)**.**

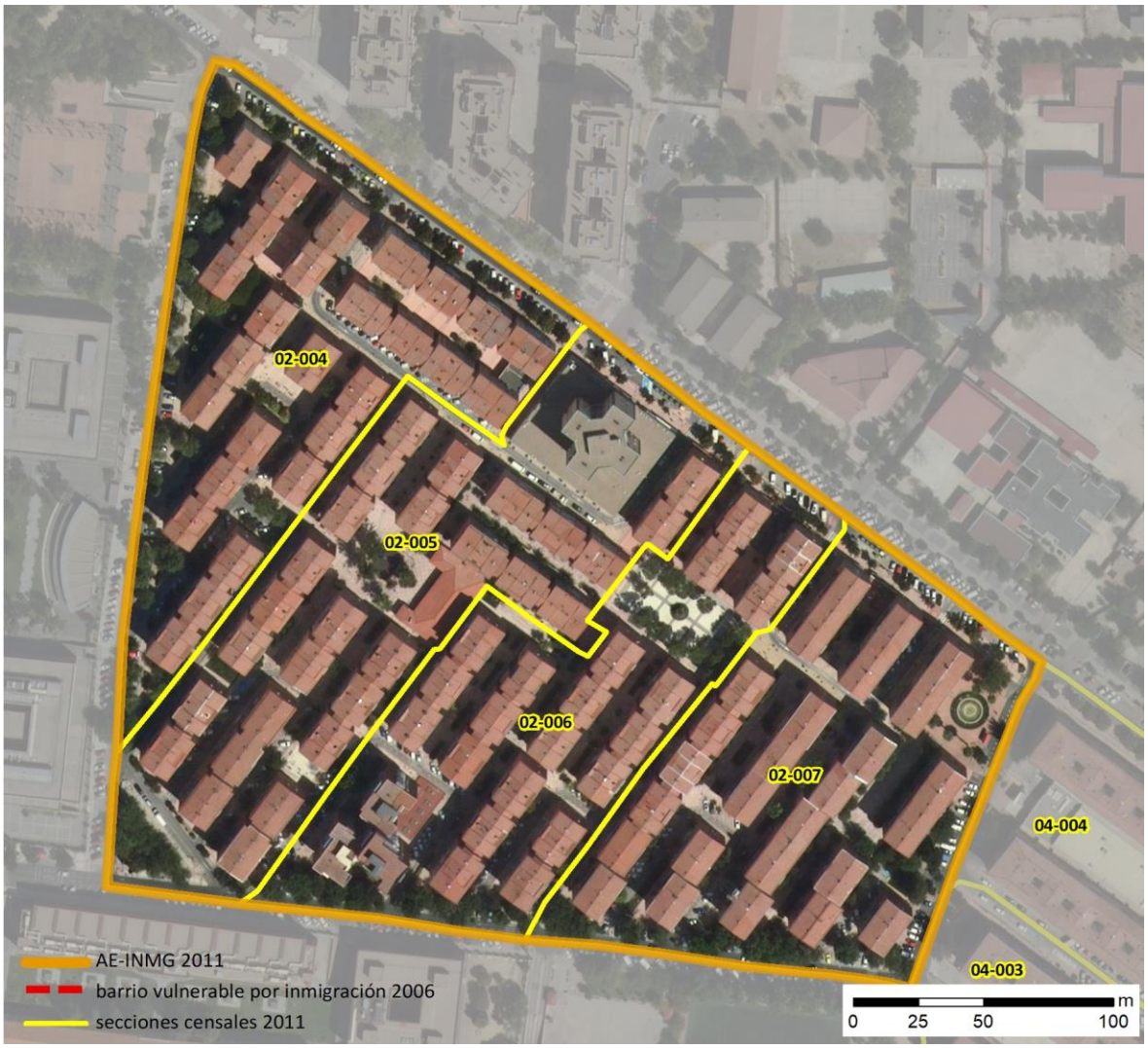

Localización en detalle del AE-INMG

Datos básicos del AE-INMG (1)

Población total	10.965
Población nacida en el extranjero total	3.750
Población nacida en el extranjero (excepto UE-15)	3.720
Densidad población (hab/Km²)	74.264,37
Superficie (ha)	14,76
Nº de secciones censales	6

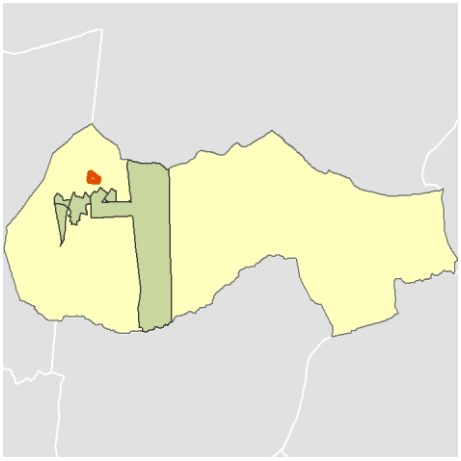

Localización del AE-INMG dentro del término municipal

	Valor del AE-INMG	Valor de referencia (2)
INDICADOR DE INMIGRACIÓN (I-INMG) (3)	**33,93 %**	20,00%

(1) Área Estadística con concentraciones significativas de población inmigrante (AE-INMG)

(2) Valor que se ha tomado como referencia para este estudio

(3) Indicador de Inmigración: (I-INMG): Porcentaje de población nacida en países no pertenecientes a la UE-14, respecto a la población total. Se calcula restando al número total de nacidos en el extranjero, los nacidos en los países de la UE-14: Alemania; Austria; Bélgica; Dinamarca; Finlandia; Francia; Reino Unido; Grecia; Irlanda; Italia; Luxemburgo; Países Bajos; Portugal; y Suecia.

Datos sociodemográficos (Censo 2011)	Sección censal 2806502004 Valores absolutos	%	AE-INMG 28065001 Valores absolutos	%
Población total	1.700		10.965	
Población nacida en el extranjero total	595	35,00	3.750	34,20
Población nacida en el extranjero (excepto UE-15)	580	34,12	3.720	33,93

	Sección	AE-INMG	Municipio	Comunidad Autónoma	España
INDICADOR DE INMIGRACIÓN (I-INMG)	34,12	33,93	14,28	14,60	9,99
INDICADORES BÁSICOS DE VULNERABILIDAD URBANA (IBVU) (4)					
IBVU Estudios (5)	12,64	11,78	11,17	7,69	10,92
IBVU Vivienda (6)	0,00	0,00	6,71	4,40	6,99
IBVU Paro (7)	39,44	38,94	25,85	23,12	29,64

(4) Además del Indicador de Inmigración (I-INMG) se ofrecen los valores de los 3 Indicadores Básicos de Vulnerabilidad Urbana (IBVU) para poder analizar la situación de cada sección censal y AE-INMG en relación con los valores de referencia de vulnerabilidad para estos 3 indicadores.

(5) IBVU Estudios: Porcentaje de población analfabeta y sin estudios de 16 años o más, sobre el total de población de 16 años o más. Valor de referencia de vulnerabilidad (2011): 16,38%.

(6) IBVU Vivienda: Porcentaje de viviendas familiares (principales, secundarias, vacías) en edificios en estado en estado ruinoso, malo o deficiente, sobre el total de viviendas familiares (principales, secundarias, vacías). Valor de referencia de vulnerabilidad (2011): 17,50 %.

(7) IBVU Paro: Porcentaje de la población de 16 años o más en situación de paro, respecto al total de población activa de 16 años o más. Valor de referencia de vulnerabilidad (2011): 42,33 %.

Definiciones

ÁREA ESTADÍSTICA CON CONCENTRACIONES SIGNIFICATIVAS DE POBLACIÓN INMIGRANTE (AE-INMG)

Agrupación de secciones censales colindantes y de cierta homogeneidad urbanística, de entre 3.500 y 15.000 habitantes en las que el valor de Indicador de Inmigración (I-INMG) del conjunto supera el valor establecido como referencia (20%).

INDICADOR DE INMIGRACIÓN (I-INMG)

Porcentaje de población nacida en países no pertenecientes a la UE-14, respecto a la población total. Se calcula restando al número total de nacidos en el extranjero, los nacidos en los países de la UE-14: Alemania; Austria; Bélgica; Dinamarca; Finlandia; Francia; Reino Unido; Grecia; Irlanda; Italia; Luxemburgo; Países Bajos; Portugal; y Suecia.

Síntesis Metodológica

El cuerpo de estudio del Catálogo de Barrios Vulnerables de 2011 sigue el criterio establecido en los Catálogos anteriores: centrándose en los municipios mayores de 50.000 habitantes y capitales de provincia. Los trabajos del Catálogo de 2011, siguen la misma metodología que los de 1991, 2001, y 2006, con la única particularidad de que sólo identifican las Áreas Estadísticas Vulnerables, sin realizar el análisis urbanístico detallado que permitía identificar a partir de ellas los Barrios Vulnerables. En el Catálogo de 2011 se han delimitado AE-INMG (Área Estadística con concentraciones significativas de población inmigrante) y AEV (Áreas Estadísticas Vulnerables según los 3 Indicadores Básicos de Vulnerabilidad Urbana: IBVU Estudios, IBVU Vivienda o IBVU Paro). Estas delimitaciones son independientes y pueden superponerse para su análisis en el Visor del Catálogo.

En el caso del Indicador de Inmigración (I-INMG), para el desarrollo del estudio de 2011 se ha partido del análisis de la evolución de los Barrios con concentraciones significativas de población inmigrante identificados previamente en el año 2006, viendo primero si seguían o no cumpliendo esta condición en el año 2011. Posteriormente, se han identificado las nuevas Áreas Estadísticas con concentraciones significativas de población inmigrante (AE-INMG) no coincidentes con Barrios identificados en el Catálogo de 2006, incluyendo también las ciudades que no contaban con Barrios de este tipo en el año 2006.

Una vez identificadas las secciones censales que en 2011 superan los umbrales de referencia del Indicador de Inmigración (I-INMG), se procede a agrupar estas secciones en Áreas Estadísticas con concentraciones significativas de población inmigrante (AE-INMG).

La metodología detallada completa puede consultarse en:

https://apps.fomento.gob.es/BarriosVulnerables/static/adjunto/Sintesis_metodologica_general_catalogo_bbvv.pdf

Datos sociodemográficos (Censo 2011)	Sección censal 2806502005		AE-INMG 28065001	
	Valores absolutos	%	Valores absolutos	%
Población total	1.275		10.965	
Población nacida en el extranjero total	230	18,04	3.750	34,20
Población nacida en el extranjero (excepto UE-15)	230	18,04	3.720	33,93

	Sección	AE-INMG	Municipio	Comunidad Autónoma	España
INDICADOR DE INMIGRACIÓN (I-INMG)	18,04	33,93	14,28	14,60	9,99
INDICADORES BÁSICOS DE VULNERABILIDAD URBANA (IBVU) (4)					
IBVU Estudios (5)	13,66	11,78	11,17	7,69	10,92
IBVU Vivienda (6)	0,00	0,00	6,71	4,40	6,99
IBVU Paro (7)	31,90	38,94	25,85	23,12	29,64

(4) Además del Indicador de Inmigración (I-INMG) se ofrecen los valores de los 3 Indicadores Básicos de Vulnerabilidad Urbana (IBVU) para poder analizar la situación de cada sección censal y AE-INMG en relación con los valores de referencia de vulnerabilidad para estos 3 indicadores.

(5) IBVU Estudios: Porcentaje de población analfabeta y sin estudios de 16 años o más, sobre el total de población de 16 años o más. Valor de referencia de vulnerabilidad (2011): 16,38%.

(6) IBVU Vivienda: Porcentaje de viviendas familiares (principales, secundarias, vacías) en edificios en estado en estado ruinoso, malo o deficiente, sobre el total de viviendas familiares (principales, secundarias, vacías). Valor de referencia de vulnerabilidad (2011): 17,50 %.

(7) IBVU Paro: Porcentaje de la población de 16 años o más en situación de paro, respecto al total de población activa de 16 años o más. Valor de referencia de vulnerabilidad (2011): 42,33 %.

Definiciones

ÁREA ESTADÍSTICA CON CONCENTRACIONES SIGNIFICATIVAS DE POBLACIÓN INMIGRANTE (AE-INMG)

Agrupación de secciones censales colindantes y de cierta homogeneidad urbanística, de entre 3.500 y 15.000 habitantes en las que el valor de Indicador de Inmigración (I-INMG) del conjunto supera el valor establecido como referencia (20%).

INDICADOR DE INMIGRACIÓN (I-INMG)

Porcentaje de población nacida en países no pertenecientes a la UE-14, respecto a la población total. Se calcula restando al número total de nacidos en el extranjero, los nacidos en los países de la UE-14: Alemania; Austria; Bélgica; Dinamarca; Finlandia; Francia; Reino Unido; Grecia; Irlanda; Italia; Luxemburgo; Países Bajos; Portugal; y Suecia.

Síntesis Metodológica

El cuerpo de estudio del Catálogo de Barrios Vulnerables de 2011 sigue el criterio establecido en los Catálogos anteriores: centrándose en los municipios mayores de 50.000 habitantes y capitales de provincia. Los trabajos del Catálogo de 2011, siguen la misma metodología que los de 1991, 2001, y 2006, con la única particularidad de que sólo identifican las Áreas Estadísticas Vulnerables, sin realizar el análisis urbanístico detallado que permitía identificar a partir de ellas los Barrios Vulnerables. En el Catálogo de 2011 se han delimitado AE-INMG (Área Estadística con concentraciones significativas de población inmigrante) y AEV (Áreas Estadísticas Vulnerables según los 3 Indicadores Básicos de Vulnerabilidad Urbana: IBVU Estudios, IBVU Vivienda o IBVU Paro). Estas delimitaciones son independientes y pueden superponerse para su análisis en el Visor del Catálogo.

En el caso del Indicador de Inmigración (I-INMG), para el desarrollo del estudio de 2011 se ha partido del análisis de la evolución de los Barrios con concentraciones significativas de población inmigrante identificados previamente en el año 2006, viendo primero si seguían o no cumpliendo esta condición en el año 2011. Posteriormente, se han identificado las nuevas Áreas Estadísticas con concentraciones significativas de población inmigrante (AE-INMG) no coincidentes con Barrios identificados en el Catálogo de 2006, incluyendo también las ciudades que no contaban con Barrios de este tipo en el año 2006.

Una vez identificadas las secciones censales que en 2011 superan los umbrales de referencia del Indicador de Inmigración (I-INMG), se procede a agrupar estas secciones en Áreas Estadísticas con concentraciones significativas de población inmigrante (AE-INMG).

La metodología detallada completa puede consultarse en:

https://apps.fomento.gob.es/BarriosVulnerables/static/adjunto/Sintesis_metodologica_general_catalogo_bbvv.pdf

Datos sociodemográficos (Censo 2011)	Sección censal 2806502006 Valores absolutos	%	AE-INMG 28065001 Valores absolutos	%
Población total	1.780		10.965	
Población nacida en el extranjero total	680	38,20	3.750	34,20
Población nacida en el extranjero (excepto UE-15)	670	37,64	3.720	33,93

	Sección	AE-INMG	Municipio	Comunidad Autónoma	España
INDICADOR DE INMIGRACIÓN (I-INMG)	37,64	33,93	14,28	14,60	9,99
INDICADORES BÁSICOS DE VULNERABILIDAD URBANA (IBVU) (4)					
IBVU Estudios (5)	8,24	11,78	11,17	7,69	10,92
IBVU Vivienda (6)	0,00	0,00	6,71	4,40	6,99
IBVU Paro (7)	39,88	38,94	25,85	23,12	29,64

(4) Además del Indicador de Inmigración (I-INMG) se ofrecen los valores de los 3 Indicadores Básicos de Vulnerabilidad Urbana (IBVU) para poder analizar la situación de cada sección censal y AE-INMG en relación con los valores de referencia de vulnerabilidad para estos 3 indicadores.

(5) IBVU Estudios: Porcentaje de población analfabeta y sin estudios de 16 años o más, sobre el total de población de 16 años o más. Valor de referencia de vulnerabilidad (2011): 16,38%.

(6) IBVU Vivienda: Porcentaje de viviendas familiares (principales, secundarias, vacías) en edificios en estado en estado ruinoso, malo o deficiente, sobre el total de viviendas familiares (principales, secundarias, vacías). Valor de referencia de vulnerabilidad (2011): 17,50 %.

(7) IBVU Paro: Porcentaje de la población de 16 años o más en situación de paro, respecto al total de población activa de 16 años o más. Valor de referencia de vulnerabilidad (2011): 42,33 %.

Definiciones

ÁREA ESTADÍSTICA CON CONCENTRACIONES SIGNIFICATIVAS DE POBLACIÓN INMIGRANTE (AE-INMG)

Agrupación de secciones censales colindantes y de cierta homogeneidad urbanística, de entre 3.500 y 15.000 habitantes en las que el valor de Indicador de Inmigración (I-INMG) del conjunto supera el valor establecido como referencia (20%).

INDICADOR DE INMIGRACIÓN (I-INMG)

Porcentaje de población nacida en países no pertenecientes a la UE-14, respecto a la población total. Se calcula restando al número total de nacidos en el extranjero, los nacidos en los países de la UE-14: Alemania; Austria; Bélgica; Dinamarca; Finlandia; Francia; Reino Unido; Grecia; Irlanda; Italia; Luxemburgo; Países Bajos; Portugal; y Suecia.

Síntesis Metodológica

El cuerpo de estudio del Catálogo de Barrios Vulnerables de 2011 sigue el criterio establecido en los Catálogos anteriores: centrándose en los municipios mayores de 50.000 habitantes y capitales de provincia. Los trabajos del Catálogo de 2011, siguen la misma metodología que los de 1991, 2001, y 2006, con la única particularidad de que sólo identifican las Áreas Estadísticas Vulnerables, sin realizar el análisis urbanístico detallado que permitía identificar a partir de ellas los Barrios Vulnerables. En el Catálogo de 2011 se han delimitado AE-INMG (Área Estadística con concentraciones significativas de población inmigrante) y AEV (Áreas Estadísticas Vulnerables según los 3 Indicadores Básicos de Vulnerabilidad Urbana: IBVU Estudios, IBVU Vivienda o IBVU Paro). Estas delimitaciones son independientes y pueden superponerse para su análisis en el Visor del Catálogo.

En el caso del Indicador de Inmigración (I-INMG), para el desarrollo del estudio de 2011 se ha partido del análisis de la evolución de los Barrios con concentraciones significativas de población inmigrante identificados previamente en el año 2006, viendo primero si seguían o no cumpliendo esta condición en el año 2011. Posteriormente, se han identificado las nuevas Áreas Estadísticas con concentraciones significativas de población inmigrante (AE-INMG) no coincidentes con Barrios identificados en el Catálogo de 2006, incluyendo también las ciudades que no contaban con Barrios de este tipo en el año 2006.

Una vez identificadas las secciones censales que en 2011 superan los umbrales de referencia del Indicador de Inmigración (I-INMG), se procede a agrupar estas secciones en Áreas Estadísticas con concentraciones significativas de población inmigrante (AE-INMG).

La metodología detallada completa puede consultarse en:

https://apps.fomento.gob.es/BarriosVulnerables/static/adjunto/Sintesis_metodologica_general_catalogo_bbvv.pdf

Datos sociodemográficos (Censo 2011)	Sección censal 2806502007		AE-INMG 28065001	
	Valores absolutos	%	Valores absolutos	%
Población total	2.465		10.965	
Población nacida en el extranjero total	1.190	48,28	3.750	34,20
Población nacida en el extranjero (excepto UE-15)	1.190	48,28	3.720	33,93

	Sección	AE-INMG	Municipio	Comunidad Autónoma	España
INDICADOR DE INMIGRACIÓN (I-INMG)	48,28	33,93	14,28	14,60	9,99
INDICADORES BÁSICOS DE VULNERABILIDAD URBANA (IBVU) (4)					
IBVU Estudios (5)	9,55	11,78	11,17	7,69	10,92
IBVU Vivienda (6)	0,00	0,00	6,71	4,40	6,99
IBVU Paro (7)	50,41	38,94	25,85	23,12	29,64

(4) Además del Indicador de Inmigración (I-INMG) se ofrecen los valores de los 3 Indicadores Básicos de Vulnerabilidad Urbana (IBVU) para poder analizar la situación de cada sección censal y AE-INMG en relación con los valores de referencia de vulnerabilidad para estos 3 indicadores.

(5) IBVU Estudios: Porcentaje de población analfabeta y sin estudios de 16 años o más, sobre el total de población de 16 años o más. Valor de referencia de vulnerabilidad (2011): 16,38%.

(6) IBVU Vivienda: Porcentaje de viviendas familiares (principales, secundarias, vacías) en edificios en estado en estado ruinoso, malo o deficiente, sobre el total de viviendas familiares (principales, secundarias, vacías). Valor de referencia de vulnerabilidad (2011): 17,50 %.

(7) IBVU Paro: Porcentaje de la población de 16 años o más en situación de paro, respecto al total de población activa de 16 años o más. Valor de referencia de vulnerabilidad (2011): 42,33 %.

Definiciones

ÁREA ESTADÍSTICA CON CONCENTRACIONES SIGNIFICATIVAS DE POBLACIÓN INMIGRANTE (AE-INMG)

Agrupación de secciones censales colindantes y de cierta homogeneidad urbanística, de entre 3.500 y 15.000 habitantes en las que el valor de Indicador de Inmigración (I-INMG) del conjunto supera el valor establecido como referencia (20%).

INDICADOR DE INMIGRACIÓN (I-INMG)

Porcentaje de población nacida en países no pertenecientes a la UE-14, respecto a la población total. Se calcula restando al número total de nacidos en el extranjero, los nacidos en los países de la UE-14: Alemania; Austria; Bélgica; Dinamarca; Finlandia; Francia; Reino Unido; Grecia; Irlanda; Italia; Luxemburgo; Países Bajos; Portugal; y Suecia.

Síntesis Metodológica

El cuerpo de estudio del Catálogo de Barrios Vulnerables de 2011 sigue el criterio establecido en los Catálogos anteriores: centrándose en los municipios mayores de 50.000 habitantes y capitales de provincia. Los trabajos del Catálogo de 2011, siguen la misma metodología que los de 1991, 2001, y 2006, con la única particularidad de que sólo identifican las Áreas Estadísticas Vulnerables, sin realizar el análisis urbanístico detallado que permitía identificar a partir de ellas los Barrios Vulnerables. En el Catálogo de 2011 se han delimitado AE-INMG (Área Estadística con concentraciones significativas de población inmigrante) y AEV (Áreas Estadísticas Vulnerables según los 3 Indicadores Básicos de Vulnerabilidad Urbana: IBVU Estudios, IBVU Vivienda o IBVU Paro). Estas delimitaciones son independientes y pueden superponerse para su análisis en el Visor del Catálogo.

En el caso del Indicador de Inmigración (I-INMG), para el desarrollo del estudio de 2011 se ha partido del análisis de la evolución de los Barrios con concentraciones significativas de población inmigrante identificados previamente en el año 2006, viendo primero si seguían o no cumpliendo esta condición en el año 2011. Posteriormente, se han identificado las nuevas Áreas Estadísticas con concentraciones significativas de población inmigrante (AE-INMG) no coincidentes con Barrios identificados en el Catálogo de 2006, incluyendo también las ciudades que no contaban con Barrios de este tipo en el año 2006.

Una vez identificadas las secciones censales que en 2011 superan los umbrales de referencia del Indicador de Inmigración (I-INMG), se procede a agrupar estas secciones en Áreas Estadísticas con concentraciones significativas de población inmigrante (AE-INMG).

La metodología detallada completa puede consultarse en:

https://apps.fomento.gob.es/BarriosVulnerables/static/adjunto/Sintesis_metodologica_general_catalogo_bbvv.pdf

Datos sociodemográficos (Censo 2011)	Sección censal 2806504003 Valores absolutos	%	AE-INMG 28065001 Valores absolutos	%
Población total	1.850		10.965	
Población nacida en el extranjero total	280	15,14	3.750	34,20
Población nacida en el extranjero (excepto UE-15)	275	14,86	3.720	33,93

	Sección	AE-INMG	Municipio	Comunidad Autónoma	España
INDICADOR DE INMIGRACIÓN (I-INMG)	14,86	33,93	14,28	14,60	9,99
INDICADORES BÁSICOS DE VULNERABILIDAD URBANA (IBVU) (4)					
IBVU Estudios (5)	11,94	11,78	11,17	7,69	10,92
IBVU Vivienda (6)	0,00	0,00	6,71	4,40	6,99
IBVU Paro (7)	27,09	38,94	25,85	23,12	29,64

(4) Además del Indicador de Inmigración (I-INMG) se ofrecen los valores de los 3 Indicadores Básicos de Vulnerabilidad Urbana (IBVU) para poder analizar la situación de cada sección censal y AE-INMG en relación con los valores de referencia de vulnerabilidad para estos 3 indicadores.

(5) IBVU Estudios: Porcentaje de población analfabeta y sin estudios de 16 años o más, sobre el total de población de 16 años o más. Valor de referencia de vulnerabilidad (2011): 16,38%.

(6) IBVU Vivienda: Porcentaje de viviendas familiares (principales, secundarias, vacías) en edificios en estado en estado ruinoso, malo o deficiente, sobre el total de viviendas familiares (principales, secundarias, vacías). Valor de referencia de vulnerabilidad (2011): 17,50 %.

(7) IBVU Paro: Porcentaje de la población de 16 años o más en situación de paro, respecto al total de población activa de 16 años o más. Valor de referencia de vulnerabilidad (2011): 42,33 %.

Definiciones

ÁREA ESTADÍSTICA CON CONCENTRACIONES SIGNIFICATIVAS DE POBLACIÓN INMIGRANTE (AE-INMG)

Agrupación de secciones censales colindantes y de cierta homogeneidad urbanística, de entre 3.500 y 15.000 habitantes en las que el valor de Indicador de Inmigración (I-INMG) del conjunto supera el valor establecido como referencia (20%).

INDICADOR DE INMIGRACIÓN (I-INMG)

Porcentaje de población nacida en países no pertenecientes a la UE-14, respecto a la población total. Se calcula restando al número total de nacidos en el extranjero, los nacidos en los países de la UE-14: Alemania; Austria; Bélgica; Dinamarca; Finlandia; Francia; Reino Unido; Grecia; Irlanda; Italia; Luxemburgo; Países Bajos; Portugal; y Suecia.

Síntesis Metodológica

El cuerpo de estudio del Catálogo de Barrios Vulnerables de 2011 sigue el criterio establecido en los Catálogos anteriores: centrándose en los municipios mayores de 50.000 habitantes y capitales de provincia. Los trabajos del Catálogo de 2011, siguen la misma metodología que los de 1991, 2001, y 2006, con la única particularidad de que sólo identifican las Áreas Estadísticas Vulnerables, sin realizar el análisis urbanístico detallado que permitía identificar a partir de ellas los Barrios Vulnerables. En el Catálogo de 2011 se han delimitado AE-INMG (Área Estadística con concentraciones significativas de población inmigrante) y AEV (Áreas Estadísticas Vulnerables según los 3 Indicadores Básicos de Vulnerabilidad Urbana: IBVU Estudios, IBVU Vivienda o IBVU Paro). Estas delimitaciones son independientes y pueden superponerse para su análisis en el Visor del Catálogo.

En el caso del Indicador de Inmigración (I-INMG), para el desarrollo del estudio de 2011 se ha partido del análisis de la evolución de los Barrios con concentraciones significativas de población inmigrante identificados previamente en el año 2006, viendo primero si seguían o no cumpliendo esta condición en el año 2011. Posteriormente, se han identificado las nuevas Áreas Estadísticas con concentraciones significativas de población inmigrante (AE-INMG) no coincidentes con Barrios identificados en el Catálogo de 2006, incluyendo también las ciudades que no contaban con Barrios de este tipo en el año 2006.

Una vez identificadas las secciones censales que en 2011 superan los umbrales de referencia del Indicador de Inmigración (I-INMG), se procede a agrupar estas secciones en Áreas Estadísticas con concentraciones significativas de población inmigrante (AE-INMG).

La metodología detallada completa puede consultarse en:

https://apps.fomento.gob.es/BarriosVulnerables/static/adjunto/Sintesis_metodologica_general_catalogo_bbvv.pdf

Datos sociodemográficos (Censo 2011)	Sección censal 2806504004 Valores absolutos	%	AE-INMG 28065001 Valores absolutos	%
Población total	1.895		10.965	
Población nacida en el extranjero total	775	40,90	3.750	34,20
Población nacida en el extranjero (excepto UE-15)	775	40,90	3.720	33,93

	Sección	AE-INMG	Municipio	Comunidad Autónoma	España
INDICADOR DE INMIGRACIÓN (I-INMG)	40,90	33,93	14,28	14,60	9,99
INDICADORES BÁSICOS DE VULNERABILIDAD URBANA (IBVU) (4)					
IBVU Estudios (5)	15,34	11,78	11,17	7,69	10,92
IBVU Vivienda (6)	0,00	0,00	6,71	4,40	6,99
IBVU Paro (7)	39,70	38,94	25,85	23,12	29,64

(4) Además del Indicador de Inmigración (I-INMG) se ofrecen los valores de los 3 Indicadores Básicos de Vulnerabilidad Urbana (IBVU) para poder analizar la situación de cada sección censal y AE-INMG en relación con los valores de referencia de vulnerabilidad para estos 3 indicadores.

(5) IBVU Estudios: Porcentaje de población analfabeta y sin estudios de 16 años o más, sobre el total de población de 16 años o más. Valor de referencia de vulnerabilidad (2011): 16,38%.

(6) IBVU Vivienda: Porcentaje de viviendas familiares (principales, secundarias, vacías) en edificios en estado en estado ruinoso, malo o deficiente, sobre el total de viviendas familiares (principales, secundarias, vacías). Valor de referencia de vulnerabilidad (2011): 17,50 %.

(7) IBVU Paro: Porcentaje de la población de 16 años o más en situación de paro, respecto al total de población activa de 16 años o más. Valor de referencia de vulnerabilidad (2011): 42,33 %.

Definiciones

ÁREA ESTADÍSTICA CON CONCENTRACIONES SIGNIFICATIVAS DE POBLACIÓN INMIGRANTE (AE-INMG)

Agrupación de secciones censales colindantes y de cierta homogeneidad urbanística, de entre 3.500 y 15.000 habitantes en las que el valor de Indicador de Inmigración (I-INMG) del conjunto supera el valor establecido como referencia (20%).

INDICADOR DE INMIGRACIÓN (I-INMG)

Porcentaje de población nacida en países no pertenecientes a la UE-14, respecto a la población total. Se calcula restando al número total de nacidos en el extranjero, los nacidos en los países de la UE-14: Alemania; Austria; Bélgica; Dinamarca; Finlandia; Francia; Reino Unido; Grecia; Irlanda; Italia; Luxemburgo; Países Bajos; Portugal; y Suecia.

Síntesis Metodológica

El cuerpo de estudio del Catálogo de Barrios Vulnerables de 2011 sigue el criterio establecido en los Catálogos anteriores: centrándose en los municipios mayores de 50.000 habitantes y capitales de provincia. Los trabajos del Catálogo de 2011, siguen la misma metodología que los de 1991, 2001, y 2006, con la única particularidad de que sólo identifican las Áreas Estadísticas Vulnerables, sin realizar el análisis urbanístico detallado que permitía identificar a partir de ellas los Barrios Vulnerables. En el Catálogo de 2011 se han delimitado AE-INMG (Área Estadística con concentraciones significativas de población inmigrante) y AEV (Áreas Estadísticas Vulnerables según los 3 Indicadores Básicos de Vulnerabilidad Urbana: IBVU Estudios, IBVU Vivienda o IBVU Paro). Estas delimitaciones son independientes y pueden superponerse para su análisis en el Visor del Catálogo.

En el caso del Indicador de Inmigración (I-INMG), para el desarrollo del estudio de 2011 se ha partido del análisis de la evolución de los Barrios con concentraciones significativas de población inmigrante identificados previamente en el año 2006, viendo primero si seguían o no cumpliendo esta condición en el año 2011. Posteriormente, se han identificado las nuevas Áreas Estadísticas con concentraciones significativas de población inmigrante (AE-INMG) no coincidentes con Barrios identificados en el Catálogo de 2006, incluyendo también las ciudades que no contaban con Barrios de este tipo en el año 2006.

Una vez identificadas las secciones censales que en 2011 superan los umbrales de referencia del Indicador de Inmigración (I-INMG), se procede a agrupar estas secciones en Áreas Estadísticas con concentraciones significativas de población inmigrante (AE-INMG).

La metodología detallada completa puede consultarse en:

https://apps.fomento.gob.es/BarriosVulnerables/static/adjunto/Sintesis_metodologica_general_catalogo_bbvv.pdf

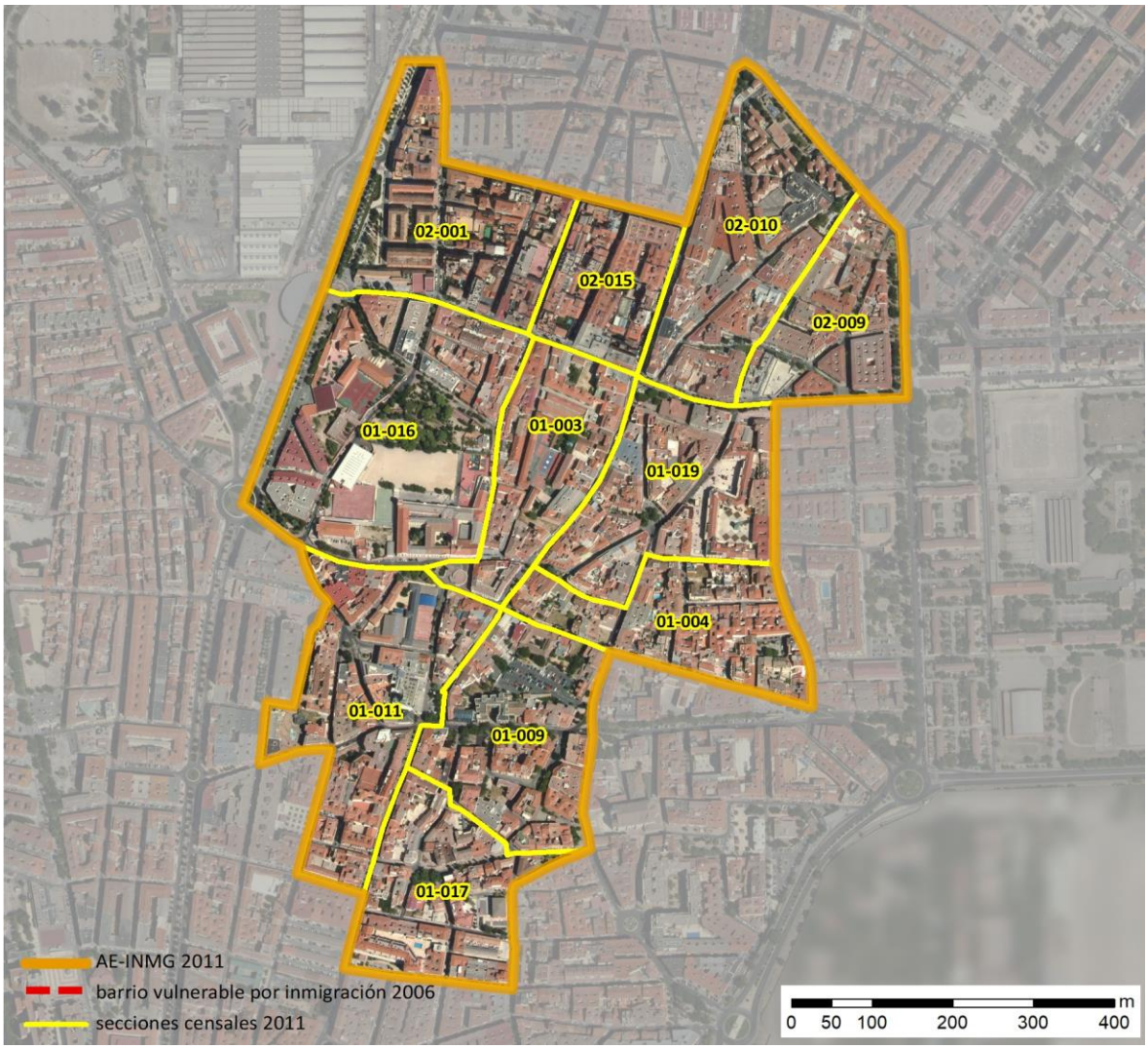

Localización en detalle del AE-INMG

Datos básicos del AE-INMG (1)

Población total	14.770
Población nacida en el extranjero total	3.230
Población nacida en el extranjero (excepto UE-15)	3.110
Densidad población (hab/Km²)	26.632,73
Superficie (ha)	55,46
Nº de secciones censales	11

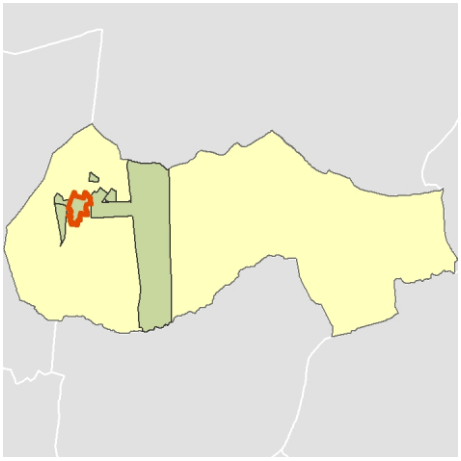

Localización del AE-INMG dentro del término municipal

	Valor del AE-INMG	Valor de referencia (2)
INDICADOR DE INMIGRACIÓN (I-INMG) (3)	**21,06 %**	20,00%

(1) Área Estadística con concentraciones significativas de población inmigrante (AE-INMG)

(2) Valor que se ha tomado como referencia para este estudio

(3) Indicador de Inmigración: (I-INMG): Porcentaje de población nacida en países no pertenecientes a la UE-14, respecto a la población total. Se calcula restando al número total de nacidos en el extranjero, los nacidos en los países de la UE-14: Alemania; Austria; Bélgica; Dinamarca; Finlandia; Francia; Reino Unido; Grecia; Irlanda; Italia; Luxemburgo; Países Bajos; Portugal; y Suecia.

Datos sociodemográficos (Censo 2011)	Sección censal 2806501003		AE-INMG 2806501	
	Valores absolutos	%	Valores absolutos	%
Población total	785		14.770	
Población nacida en el extranjero total	60	7,64	3.230	21,87
Población nacida en el extranjero (excepto UE-15)	0	0,00	3.110	21,06

	Sección	AE-INMG	Municipio	Comunidad Autónoma	España
INDICADOR DE INMIGRACIÓN (I-INMG)	0,00	21,06	14,28	14,60	9,99
INDICADORES BÁSICOS DE VULNERABILIDAD URBANA (IBVU) (4)					
IBVU Estudios (5)	7,91	14,51	11,17	7,69	10,92
IBVU Vivienda (6)	13,33	4,80	6,71	4,40	6,99
IBVU Paro (7)	29,52	27,39	25,85	23,12	29,64

(4) Además del Indicador de Inmigración (I-INMG) se ofrecen los valores de los 3 Indicadores Básicos de Vulnerabilidad Urbana (IBVU) para poder analizar la situación de cada sección censal y AE-INMG en relación con los valores de referencia de vulnerabilidad para estos 3 indicadores.

(5) IBVU Estudios: Porcentaje de población analfabeta y sin estudios de 16 años o más, sobre el total de población de 16 años o más. Valor de referencia de vulnerabilidad (2011): 16,38%.

(6) IBVU Vivienda: Porcentaje de viviendas familiares (principales, secundarias, vacías) en edificios en estado en estado ruinoso, malo o deficiente, sobre el total de viviendas familiares (principales, secundarias, vacías). Valor de referencia de vulnerabilidad (2011): 17,50 %.

(7) IBVU Paro: Porcentaje de la población de 16 años o más en situación de paro, respecto al total de población activa de 16 años o más. Valor de referencia de vulnerabilidad (2011): 42,33 %.

Definiciones

ÁREA ESTADÍSTICA CON CONCENTRACIONES SIGNIFICATIVAS DE POBLACIÓN INMIGRANTE (AE-INMG)

Agrupación de secciones censales colindantes y de cierta homogeneidad urbanística, de entre 3.500 y 15.000 habitantes en las que el valor de Indicador de Inmigración (I-INMG) del conjunto supera el valor establecido como referencia (20%).

INDICADOR DE INMIGRACIÓN (I-INMG)

Porcentaje de población nacida en países no pertenecientes a la UE-14, respecto a la población total. Se calcula restando al número total de nacidos en el extranjero, los nacidos en los países de la UE-14: Alemania; Austria; Bélgica; Dinamarca; Finlandia; Francia; Reino Unido; Grecia; Irlanda; Italia; Luxemburgo; Países Bajos; Portugal; y Suecia.

Síntesis Metodológica

El cuerpo de estudio del Catálogo de Barrios Vulnerables de 2011 sigue el criterio establecido en los Catálogos anteriores: centrándose en los municipios mayores de 50.000 habitantes y capitales de provincia. Los trabajos del Catálogo de 2011, siguen la misma metodología que los de 1991, 2001, y 2006, con la única particularidad de que sólo identifican las Áreas Estadísticas Vulnerables, sin realizar el análisis urbanístico detallado que permitía identificar a partir de ellas los Barrios Vulnerables. En el Catálogo de 2011 se han delimitado AE-INMG (Área Estadística con concentraciones significativas de población inmigrante) y AEV (Áreas Estadísticas Vulnerables según los 3 Indicadores Básicos de Vulnerabilidad Urbana: IBVU Estudios, IBVU Vivienda o IBVU Paro). Estas delimitaciones son independientes y pueden superponerse para su análisis en el Visor del Catálogo.

En el caso del Indicador de Inmigración (I-INMG), para el desarrollo del estudio de 2011 se ha partido del análisis de la evolución de los Barrios con concentraciones significativas de población inmigrante identificados previamente en el año 2006, viendo primero si seguían o no cumpliendo esta condición en el año 2011. Posteriormente, se han identificado las nuevas Áreas Estadísticas con concentraciones significativas de población inmigrante (AE-INMG) no coincidentes con Barrios identificados en el Catálogo de 2006, incluyendo también las ciudades que no contaban con Barrios de este tipo en el año 2006.

Una vez identificadas las secciones censales que en 2011 superan los umbrales de referencia del Indicador de Inmigración (I-INMG), se procede a agrupar estas secciones en Áreas Estadísticas con concentraciones significativas de población inmigrante (AE-INMG).

La metodología detallada completa puede consultarse en:

https://apps.fomento.gob.es/BarriosVulnerables/static/adjunto/Sintesis_metodologica_general_catalogo_bbvv.pdf

Datos sociodemográficos (Censo 2011)	Sección censal 2806501004		AE-INMG 2806501	
	Valores absolutos	%	Valores absolutos	%
Población total	1.675		14.770	
Población nacida en el extranjero total	540	32,24	3.230	21,87
Población nacida en el extranjero (excepto UE-15)	540	32,24	3.110	21,06

	Sección	AE-INMG	Municipio	Comunidad Autónoma	España
INDICADOR DE INMIGRACIÓN (I-INMG)	32,24	21,06	14,28	14,60	9,99
INDICADORES BÁSICOS DE VULNERABILIDAD URBANA (IBVU) (4)					
IBVU Estudios (5)	10,33	14,51	11,17	7,69	10,92
IBVU Vivienda (6)	16,03	4,80	6,71	4,40	6,99
IBVU Paro (7)	37,70	27,39	25,85	23,12	29,64

(4) Además del Indicador de Inmigración (I-INMG) se ofrecen los valores de los 3 Indicadores Básicos de Vulnerabilidad Urbana (IBVU) para poder analizar la situación de cada sección censal y AE-INMG en relación con los valores de referencia de vulnerabilidad para estos 3 indicadores.

(5) IBVU Estudios: Porcentaje de población analfabeta y sin estudios de 16 años o más, sobre el total de población de 16 años o más. Valor de referencia de vulnerabilidad (2011): 16,38%.

(6) IBVU Vivienda: Porcentaje de viviendas familiares (principales, secundarias, vacías) en edificios en estado en estado ruinoso, malo o deficiente, sobre el total de viviendas familiares (principales, secundarias, vacías). Valor de referencia de vulnerabilidad (2011): 17,50 %.

(7) IBVU Paro: Porcentaje de la población de 16 años o más en situación de paro, respecto al total de población activa de 16 años o más. Valor de referencia de vulnerabilidad (2011): 42,33 %.

Definiciones

ÁREA ESTADÍSTICA CON CONCENTRACIONES SIGNIFICATIVAS DE POBLACIÓN INMIGRANTE (AE-INMG)

Agrupación de secciones censales colindantes y de cierta homogeneidad urbanística, de entre 3.500 y 15.000 habitantes en las que el valor de Indicador de Inmigración (I-INMG) del conjunto supera el valor establecido como referencia (20%).

INDICADOR DE INMIGRACIÓN (I-INMG)

Porcentaje de población nacida en países no pertenecientes a la UE-14, respecto a la población total. Se calcula restando al número total de nacidos en el extranjero, los nacidos en los países de la UE-14: Alemania; Austria; Bélgica; Dinamarca; Finlandia; Francia; Reino Unido; Grecia; Irlanda; Italia; Luxemburgo; Países Bajos; Portugal; y Suecia.

Síntesis Metodológica

El cuerpo de estudio del Catálogo de Barrios Vulnerables de 2011 sigue el criterio establecido en los Catálogos anteriores: centrándose en los municipios mayores de 50.000 habitantes y capitales de provincia. Los trabajos del Catálogo de 2011, siguen la misma metodología que los de 1991, 2001, y 2006, con la única particularidad de que sólo identifican las Áreas Estadísticas Vulnerables, sin realizar el análisis urbanístico detallado que permitía identificar a partir de ellas los Barrios Vulnerables. En el Catálogo de 2011 se han delimitado AE-INMG (Área Estadística con concentraciones significativas de población inmigrante) y AEV (Áreas Estadísticas Vulnerables según los 3 Indicadores Básicos de Vulnerabilidad Urbana: IBVU Estudios, IBVU Vivienda o IBVU Paro). Estas delimitaciones son independientes y pueden superponerse para su análisis en el Visor del Catálogo.

En el caso del Indicador de Inmigración (I-INMG), para el desarrollo del estudio de 2011 se ha partido del análisis de la evolución de los Barrios con concentraciones significativas de población inmigrante identificados previamente en el año 2006, viendo primero si seguían o no cumpliendo esta condición en el año 2011. Posteriormente, se han identificado las nuevas Áreas Estadísticas con concentraciones significativas de población inmigrante (AE-INMG) no coincidentes con Barrios identificados en el Catálogo de 2006, incluyendo también las ciudades que no contaban con Barrios de este tipo en el año 2006.

Una vez identificadas las secciones censales que en 2011 superan los umbrales de referencia del Indicador de Inmigración (I-INMG), se procede a agrupar estas secciones en Áreas Estadísticas con concentraciones significativas de población inmigrante (AE-INMG).

La metodología detallada completa puede consultarse en:

https://apps.fomento.gob.es/BarriosVulnerables/static/adjunto/Sintesis_metodologica_general_catalogo_bbvv.pdf

Datos sociodemográficos (Censo 2011)	Sección censal 2806501009		AE-INMG 2806501	
	Valores absolutos	%	Valores absolutos	%
Población total	1.085		14.770	
Población nacida en el extranjero total	290	26,73	3.230	21,87
Población nacida en el extranjero (excepto UE-15)	290	26,73	3.110	21,06

	Sección	AE-INMG	Municipio	Comunidad Autónoma	España
INDICADOR DE INMIGRACIÓN (I-INMG)	26,73	21,06	14,28	14,60	9,99
INDICADORES BÁSICOS DE VULNERABILIDAD URBANA (IBVU) (4)					
IBVU Estudios (5)	5,06	14,51	11,17	7,69	10,92
IBVU Vivienda (6)	0,00	4,80	6,71	4,40	6,99
IBVU Paro (7)	20,00	27,39	25,85	23,12	29,64

(4) Además del Indicador de Inmigración (I-INMG) se ofrecen los valores de los 3 Indicadores Básicos de Vulnerabilidad Urbana (IBVU) para poder analizar la situación de cada sección censal y AE-INMG en relación con los valores de referencia de vulnerabilidad para estos 3 indicadores.

(5) IBVU Estudios: Porcentaje de población analfabeta y sin estudios de 16 años o más, sobre el total de población de 16 años o más. Valor de referencia de vulnerabilidad (2011): 16,38%.

(6) IBVU Vivienda: Porcentaje de viviendas familiares (principales, secundarias, vacías) en edificios en estado en estado ruinoso, malo o deficiente, sobre el total de viviendas familiares (principales, secundarias, vacías). Valor de referencia de vulnerabilidad (2011): 17,50 %.

(7) IBVU Paro: Porcentaje de la población de 16 años o más en situación de paro, respecto al total de población activa de 16 años o más. Valor de referencia de vulnerabilidad (2011): 42,33 %.

Definiciones

ÁREA ESTADÍSTICA CON CONCENTRACIONES SIGNIFICATIVAS DE POBLACIÓN INMIGRANTE (AE-INMG)

Agrupación de secciones censales colindantes y de cierta homogeneidad urbanística, de entre 3.500 y 15.000 habitantes en las que el valor de Indicador de Inmigración (I-INMG) del conjunto supera el valor establecido como referencia (20%).

INDICADOR DE INMIGRACIÓN (I-INMG)

Porcentaje de población nacida en países no pertenecientes a la UE-14, respecto a la población total. Se calcula restando al número total de nacidos en el extranjero, los nacidos en los países de la UE-14: Alemania; Austria; Bélgica; Dinamarca; Finlandia; Francia; Reino Unido; Grecia; Irlanda; Italia; Luxemburgo; Países Bajos; Portugal; y Suecia.

Síntesis Metodológica

El cuerpo de estudio del Catálogo de Barrios Vulnerables de 2011 sigue el criterio establecido en los Catálogos anteriores: centrándose en los municipios mayores de 50.000 habitantes y capitales de provincia. Los trabajos del Catálogo de 2011, siguen la misma metodología que los de 1991, 2001, y 2006, con la única particularidad de que sólo identifican las Áreas Estadísticas Vulnerables, sin realizar el análisis urbanístico detallado que permitía identificar a partir de ellas los Barrios Vulnerables. En el Catálogo de 2011 se han delimitado AE-INMG (Área Estadística con concentraciones significativas de población inmigrante) y AEV (Áreas Estadísticas Vulnerables según los 3 Indicadores Básicos de Vulnerabilidad Urbana: IBVU Estudios, IBVU Vivienda o IBVU Paro). Estas delimitaciones son independientes y pueden superponerse para su análisis en el Visor del Catálogo.

En el caso del Indicador de Inmigración (I-INMG), para el desarrollo del estudio de 2011 se ha partido del análisis de la evolución de los Barrios con concentraciones significativas de población inmigrante identificados previamente en el año 2006, viendo primero si seguían o no cumpliendo esta condición en el año 2011. Posteriormente, se han identificado las nuevas Áreas Estadísticas con concentraciones significativas de población inmigrante (AE-INMG) no coincidentes con Barrios identificados en el Catálogo de 2006, incluyendo también las ciudades que no contaban con Barrios de este tipo en el año 2006.

Una vez identificadas las secciones censales que en 2011 superan los umbrales de referencia del Indicador de Inmigración (I-INMG), se procede a agrupar estas secciones en Áreas Estadísticas con concentraciones significativas de población inmigrante (AE-INMG).

La metodología detallada completa puede consultarse en:

https://apps.fomento.gob.es/BarriosVulnerables/static/adjunto/Sintesis_metodologica_general_catalogo_bbvv.pdf

Datos sociodemográficos (Censo 2011)	Sección censal 2806501011		AE-INMG 2806501	
	Valores absolutos	%	Valores absolutos	%
Población total	1.330		14.770	
Población nacida en el extranjero total	135	10,15	3.230	21,87
Población nacida en el extranjero (excepto UE-15)	140	10,53	3.110	21,06

	Sección	AE-INMG	Municipio	Comunidad Autónoma	España
INDICADOR DE INMIGRACIÓN (I-INMG)	10,53	21,06	14,28	14,60	9,99
INDICADORES BÁSICOS DE VULNERABILIDAD URBANA (IBVU) (4)					
IBVU Estudios (5)	15,16	14,51	11,17	7,69	10,92
IBVU Vivienda (6)	3,45	4,80	6,71	4,40	6,99
IBVU Paro (7)	29,41	27,39	25,85	23,12	29,64

(4) Además del Indicador de Inmigración (I-INMG) se ofrecen los valores de los 3 Indicadores Básicos de Vulnerabilidad Urbana (IBVU) para poder analizar la situación de cada sección censal y AE-INMG en relación con los valores de referencia de vulnerabilidad para estos 3 indicadores.

(5) IBVU Estudios: Porcentaje de población analfabeta y sin estudios de 16 años o más, sobre el total de población de 16 años o más. Valor de referencia de vulnerabilidad (2011): 16,38%.

(6) IBVU Vivienda: Porcentaje de viviendas familiares (principales, secundarias, vacías) en edificios en estado en estado ruinoso, malo o deficiente, sobre el total de viviendas familiares (principales, secundarias, vacías). Valor de referencia de vulnerabilidad (2011): 17,50 %.

(7) IBVU Paro: Porcentaje de la población de 16 años o más en situación de paro, respecto al total de población activa de 16 años o más. Valor de referencia de vulnerabilidad (2011): 42,33 %.

Definiciones

ÁREA ESTADÍSTICA CON CONCENTRACIONES SIGNIFICATIVAS DE POBLACIÓN INMIGRANTE (AE-INMG)

Agrupación de secciones censales colindantes y de cierta homogeneidad urbanística, de entre 3.500 y 15.000 habitantes en las que el valor de Indicador de Inmigración (I-INMG) del conjunto supera el valor establecido como referencia (20%).

INDICADOR DE INMIGRACIÓN (I-INMG)

Porcentaje de población nacida en países no pertenecientes a la UE-14, respecto a la población total. Se calcula restando al número total de nacidos en el extranjero, los nacidos en los países de la UE-14: Alemania; Austria; Bélgica; Dinamarca; Finlandia; Francia; Reino Unido; Grecia; Irlanda; Italia; Luxemburgo; Países Bajos; Portugal; y Suecia.

Síntesis Metodológica

El cuerpo de estudio del Catálogo de Barrios Vulnerables de 2011 sigue el criterio establecido en los Catálogos anteriores: centrándose en los municipios mayores de 50.000 habitantes y capitales de provincia. Los trabajos del Catálogo de 2011, siguen la misma metodología que los de 1991, 2001, y 2006, con la única particularidad de que sólo identifican las Áreas Estadísticas Vulnerables, sin realizar el análisis urbanístico detallado que permitía identificar a partir de ellas los Barrios Vulnerables. En el Catálogo de 2011 se han delimitado AE-INMG (Área Estadística con concentraciones significativas de población inmigrante) y AEV (Áreas Estadísticas Vulnerables según los 3 Indicadores Básicos de Vulnerabilidad Urbana: IBVU Estudios, IBVU Vivienda o IBVU Paro). Estas delimitaciones son independientes y pueden superponerse para su análisis en el Visor del Catálogo.

En el caso del Indicador de Inmigración (I-INMG), para el desarrollo del estudio de 2011 se ha partido del análisis de la evolución de los Barrios con concentraciones significativas de población inmigrante identificados previamente en el año 2006, viendo primero si seguían o no cumpliendo esta condición en el año 2011. Posteriormente, se han identificado las nuevas Áreas Estadísticas con concentraciones significativas de población inmigrante (AE-INMG) no coincidentes con Barrios identificados en el Catálogo de 2006, incluyendo también las ciudades que no contaban con Barrios de este tipo en el año 2006.

Una vez identificadas las secciones censales que en 2011 superan los umbrales de referencia del Indicador de Inmigración (I-INMG), se procede a agrupar estas secciones en Áreas Estadísticas con concentraciones significativas de población inmigrante (AE-INMG).

La metodología detallada completa puede consultarse en:

https://apps.fomento.gob.es/BarriosVulnerables/static/adjunto/Sintesis_metodologica_general_catalogo_bbvv.pdf

Datos sociodemográficos (Censo 2011)	Sección censal 2806501016		AE-INMG 2806501	
	Valores absolutos	%	Valores absolutos	%
Población total	1.600		14.770	
Población nacida en el extranjero total	240	15,00	3.230	21,87
Población nacida en el extranjero (excepto UE-15)	240	15,00	3.110	21,06

	Sección	AE-INMG	Municipio	Comunidad Autónoma	España
INDICADOR DE INMIGRACIÓN (I-INMG)	15,00	21,06	14,28	14,60	9,99
INDICADORES BÁSICOS DE VULNERABILIDAD URBANA (IBVU) (4)					
IBVU Estudios (5)	23,38	14,51	11,17	7,69	10,92
IBVU Vivienda (6)	17,29	4,80	6,71	4,40	6,99
IBVU Paro (7)	15,44	27,39	25,85	23,12	29,64

(4) Además del Indicador de Inmigración (I-INMG) se ofrecen los valores de los 3 Indicadores Básicos de Vulnerabilidad Urbana (IBVU) para poder analizar la situación de cada sección censal y AE-INMG en relación con los valores de referencia de vulnerabilidad para estos 3 indicadores.

(5) IBVU Estudios: Porcentaje de población analfabeta y sin estudios de 16 años o más, sobre el total de población de 16 años o más. Valor de referencia de vulnerabilidad (2011): 16,38%.

(6) IBVU Vivienda: Porcentaje de viviendas familiares (principales, secundarias, vacías) en edificios en estado en estado ruinoso, malo o deficiente, sobre el total de viviendas familiares (principales, secundarias, vacías). Valor de referencia de vulnerabilidad (2011): 17,50 %.

(7) IBVU Paro: Porcentaje de la población de 16 años o más en situación de paro, respecto al total de población activa de 16 años o más. Valor de referencia de vulnerabilidad (2011): 42,33 %.

Definiciones

ÁREA ESTADÍSTICA CON CONCENTRACIONES SIGNIFICATIVAS DE POBLACIÓN INMIGRANTE (AE-INMG)

Agrupación de secciones censales colindantes y de cierta homogeneidad urbanística, de entre 3.500 y 15.000 habitantes en las que el valor de Indicador de Inmigración (I-INMG) del conjunto supera el valor establecido como referencia (20%).

INDICADOR DE INMIGRACIÓN (I-INMG)

Porcentaje de población nacida en países no pertenecientes a la UE-14, respecto a la población total. Se calcula restando al número total de nacidos en el extranjero, los nacidos en los países de la UE-14: Alemania; Austria; Bélgica; Dinamarca; Finlandia; Francia; Reino Unido; Grecia; Irlanda; Italia; Luxemburgo; Países Bajos; Portugal; y Suecia.

Síntesis Metodológica

El cuerpo de estudio del Catálogo de Barrios Vulnerables de 2011 sigue el criterio establecido en los Catálogos anteriores: centrándose en los municipios mayores de 50.000 habitantes y capitales de provincia. Los trabajos del Catálogo de 2011, siguen la misma metodología que los de 1991, 2001, y 2006, con la única particularidad de que sólo identifican las Áreas Estadísticas Vulnerables, sin realizar el análisis urbanístico detallado que permitía identificar a partir de ellas los Barrios Vulnerables. En el Catálogo de 2011 se han delimitado AE-INMG (Área Estadística con concentraciones significativas de población inmigrante) y AEV (Áreas Estadísticas Vulnerables según los 3 Indicadores Básicos de Vulnerabilidad Urbana: IBVU Estudios, IBVU Vivienda o IBVU Paro). Estas delimitaciones son independientes y pueden superponerse para su análisis en el Visor del Catálogo.

En el caso del Indicador de Inmigración (I-INMG), para el desarrollo del estudio de 2011 se ha partido del análisis de la evolución de los Barrios con concentraciones significativas de población inmigrante identificados previamente en el año 2006, viendo primero si seguían o no cumpliendo esta condición en el año 2011. Posteriormente, se han identificado las nuevas Áreas Estadísticas con concentraciones significativas de población inmigrante (AE-INMG) no coincidentes con Barrios identificados en el Catálogo de 2006, incluyendo también las ciudades que no contaban con Barrios de este tipo en el año 2006.

Una vez identificadas las secciones censales que en 2011 superan los umbrales de referencia del Indicador de Inmigración (I-INMG), se procede a agrupar estas secciones en Áreas Estadísticas con concentraciones significativas de población inmigrante (AE-INMG).

La metodología detallada completa puede consultarse en:

https://apps.fomento.gob.es/BarriosVulnerables/static/adjunto/Sintesis_metodologica_general_catalogo_bbvv.pdf

Datos sociodemográficos (Censo 2011)	Sección censal 2806501017		AE-INMG 2806501	
	Valores absolutos	%	Valores absolutos	%
Población total	1.380		14.770	
Población nacida en el extranjero total	545	39,49	3.230	21,87
Población nacida en el extranjero (excepto UE-15)	535	38,77	3.110	21,06

	Sección	AE-INMG	Municipio	Comunidad Autónoma	España
INDICADOR DE INMIGRACIÓN (I-INMG)	38,77	21,06	14,28	14,60	9,99
INDICADORES BÁSICOS DE VULNERABILIDAD URBANA (IBVU) (4)					
IBVU Estudios (5)	41,96	14,51	11,17	7,69	10,92
IBVU Vivienda (6)	1,57	4,80	6,71	4,40	6,99
IBVU Paro (7)	23,65	27,39	25,85	23,12	29,64

(4) Además del Indicador de Inmigración (I-INMG) se ofrecen los valores de los 3 Indicadores Básicos de Vulnerabilidad Urbana (IBVU) para poder analizar la situación de cada sección censal y AE-INMG en relación con los valores de referencia de vulnerabilidad para estos 3 indicadores.

(5) IBVU Estudios: Porcentaje de población analfabeta y sin estudios de 16 años o más, sobre el total de población de 16 años o más. Valor de referencia de vulnerabilidad (2011): 16,38%.

(6) IBVU Vivienda: Porcentaje de viviendas familiares (principales, secundarias, vacías) en edificios en estado en estado ruinoso, malo o deficiente, sobre el total de viviendas familiares (principales, secundarias, vacías). Valor de referencia de vulnerabilidad (2011): 17,50 %.

(7) IBVU Paro: Porcentaje de la población de 16 años o más en situación de paro, respecto al total de población activa de 16 años o más. Valor de referencia de vulnerabilidad (2011): 42,33 %.

Definiciones

ÁREA ESTADÍSTICA CON CONCENTRACIONES SIGNIFICATIVAS DE POBLACIÓN INMIGRANTE (AE-INMG)

Agrupación de secciones censales colindantes y de cierta homogeneidad urbanística, de entre 3.500 y 15.000 habitantes en las que el valor de Indicador de Inmigración (I-INMG) del conjunto supera el valor establecido como referencia (20%).

INDICADOR DE INMIGRACIÓN (I-INMG)

Porcentaje de población nacida en países no pertenecientes a la UE-14, respecto a la población total. Se calcula restando al número total de nacidos en el extranjero, los nacidos en los países de la UE-14: Alemania; Austria; Bélgica; Dinamarca; Finlandia; Francia; Reino Unido; Grecia; Irlanda; Italia; Luxemburgo; Países Bajos; Portugal; y Suecia.

Síntesis Metodológica

El cuerpo de estudio del Catálogo de Barrios Vulnerables de 2011 sigue el criterio establecido en los Catálogos anteriores: centrándose en los municipios mayores de 50.000 habitantes y capitales de provincia. Los trabajos del Catálogo de 2011, siguen la misma metodología que los de 1991, 2001, y 2006, con la única particularidad de que sólo identifican las Áreas Estadísticas Vulnerables, sin realizar el análisis urbanístico detallado que permitía identificar a partir de ellas los Barrios Vulnerables. En el Catálogo de 2011 se han delimitado AE-INMG (Área Estadística con concentraciones significativas de población inmigrante) y AEV (Áreas Estadísticas Vulnerables según los 3 Indicadores Básicos de Vulnerabilidad Urbana: IBVU Estudios, IBVU Vivienda o IBVU Paro). Estas delimitaciones son independientes y pueden superponerse para su análisis en el Visor del Catálogo.

En el caso del Indicador de Inmigración (I-INMG), para el desarrollo del estudio de 2011 se ha partido del análisis de la evolución de los Barrios con concentraciones significativas de población inmigrante identificados previamente en el año 2006, viendo primero si seguían o no cumpliendo esta condición en el año 2011. Posteriormente, se han identificado las nuevas Áreas Estadísticas con concentraciones significativas de población inmigrante (AE-INMG) no coincidentes con Barrios identificados en el Catálogo de 2006, incluyendo también las ciudades que no contaban con Barrios de este tipo en el año 2006.

Una vez identificadas las secciones censales que en 2011 superan los umbrales de referencia del Indicador de Inmigración (I-INMG), se procede a agrupar estas secciones en Áreas Estadísticas con concentraciones significativas de población inmigrante (AE-INMG).

La metodología detallada completa puede consultarse en:

https://apps.fomento.gob.es/BarriosVulnerables/static/adjunto/Sintesis_metodologica_general_catalogo_bbvv.pdf

Datos sociodemográficos (Censo 2011)	Sección censal 2806501019		AE-INMG 2806501	
	Valores absolutos	%	Valores absolutos	%
Población total	1.405		14.770	
Población nacida en el extranjero total	455	32,38	3.230	21,87
Población nacida en el extranjero (excepto UE-15)	455	32,38	3.110	21,06

	Sección	AE-INMG	Municipio	Comunidad Autónoma	España
INDICADOR DE INMIGRACIÓN (I-INMG)	32,38	21,06	14,28	14,60	9,99
INDICADORES BÁSICOS DE VULNERABILIDAD URBANA (IBVU) (4)					
IBVU Estudios (5)	7,17	14,51	11,17	7,69	10,92
IBVU Vivienda (6)	0,00	4,80	6,71	4,40	6,99
IBVU Paro (7)	28,57	27,39	25,85	23,12	29,64

(4) Además del Indicador de Inmigración (I-INMG) se ofrecen los valores de los 3 Indicadores Básicos de Vulnerabilidad Urbana (IBVU) para poder analizar la situación de cada sección censal y AE-INMG en relación con los valores de referencia de vulnerabilidad para estos 3 indicadores.

(5) IBVU Estudios: Porcentaje de población analfabeta y sin estudios de 16 años o más, sobre el total de población de 16 años o más. Valor de referencia de vulnerabilidad (2011): 16,38%.

(6) IBVU Vivienda: Porcentaje de viviendas familiares (principales, secundarias, vacías) en edificios en estado en estado ruinoso, malo o deficiente, sobre el total de viviendas familiares (principales, secundarias, vacías). Valor de referencia de vulnerabilidad (2011): 17,50 %.

(7) IBVU Paro: Porcentaje de la población de 16 años o más en situación de paro, respecto al total de población activa de 16 años o más. Valor de referencia de vulnerabilidad (2011): 42,33 %.

Definiciones

ÁREA ESTADÍSTICA CON CONCENTRACIONES SIGNIFICATIVAS DE POBLACIÓN INMIGRANTE (AE-INMG)

Agrupación de secciones censales colindantes y de cierta homogeneidad urbanística, de entre 3.500 y 15.000 habitantes en las que el valor de Indicador de Inmigración (I-INMG) del conjunto supera el valor establecido como referencia (20%).

INDICADOR DE INMIGRACIÓN (I-INMG)

Porcentaje de población nacida en países no pertenecientes a la UE-14, respecto a la población total. Se calcula restando al número total de nacidos en el extranjero, los nacidos en los países de la UE-14: Alemania; Austria; Bélgica; Dinamarca; Finlandia; Francia; Reino Unido; Grecia; Irlanda; Italia; Luxemburgo; Países Bajos; Portugal; y Suecia.

Síntesis Metodológica

El cuerpo de estudio del Catálogo de Barrios Vulnerables de 2011 sigue el criterio establecido en los Catálogos anteriores: centrándose en los municipios mayores de 50.000 habitantes y capitales de provincia. Los trabajos del Catálogo de 2011, siguen la misma metodología que los de 1991, 2001, y 2006, con la única particularidad de que sólo identifican las Áreas Estadísticas Vulnerables, sin realizar el análisis urbanístico detallado que permitía identificar a partir de ellas los Barrios Vulnerables. En el Catálogo de 2011 se han delimitado AE-INMG (Área Estadística con concentraciones significativas de población inmigrante) y AEV (Áreas Estadísticas Vulnerables según los 3 Indicadores Básicos de Vulnerabilidad Urbana: IBVU Estudios, IBVU Vivienda o IBVU Paro). Estas delimitaciones son independientes y pueden superponerse para su análisis en el Visor del Catálogo.

En el caso del Indicador de Inmigración (I-INMG), para el desarrollo del estudio de 2011 se ha partido del análisis de la evolución de los Barrios con concentraciones significativas de población inmigrante identificados previamente en el año 2006, viendo primero si seguían o no cumpliendo esta condición en el año 2011. Posteriormente, se han identificado las nuevas Áreas Estadísticas con concentraciones significativas de población inmigrante (AE-INMG) no coincidentes con Barrios identificados en el Catálogo de 2006, incluyendo también las ciudades que no contaban con Barrios de este tipo en el año 2006.

Una vez identificadas las secciones censales que en 2011 superan los umbrales de referencia del Indicador de Inmigración (I-INMG), se procede a agrupar estas secciones en Áreas Estadísticas con concentraciones significativas de población inmigrante (AE-INMG).

La metodología detallada completa puede consultarse en:

https://apps.fomento.gob.es/BarriosVulnerables/static/adjunto/Sintesis_metodologica_general_catalogo_bbvv.pdf

Datos sociodemográficos (Censo 2011)	Sección censal 2806502001		AE-INMG 2806501	
	Valores absolutos	%	Valores absolutos	%
Población total	1.185		14.770	
Población nacida en el extranjero total	255	21,52	3.230	21,87
Población nacida en el extranjero (excepto UE-15)	200	16,88	3.110	21,06

	Sección	AE-INMG	Municipio	Comunidad Autónoma	España
INDICADOR DE INMIGRACIÓN (I-INMG)	16,88	21,06	14,28	14,60	9,99
INDICADORES BÁSICOS DE VULNERABILIDAD URBANA (IBVU) (4)					
IBVU Estudios (5)	12,62	14,51	11,17	7,69	10,92
IBVU Vivienda (6)	0,00	4,80	6,71	4,40	6,99
IBVU Paro (7)	43,85	27,39	25,85	23,12	29,64

(4) Además del Indicador de Inmigración (I-INMG) se ofrecen los valores de los 3 Indicadores Básicos de Vulnerabilidad Urbana (IBVU) para poder analizar la situación de cada sección censal y AE-INMG en relación con los valores de referencia de vulnerabilidad para estos 3 indicadores.

(5) IBVU Estudios: Porcentaje de población analfabeta y sin estudios de 16 años o más, sobre el total de población de 16 años o más. Valor de referencia de vulnerabilidad (2011): 16,38%.

(6) IBVU Vivienda: Porcentaje de viviendas familiares (principales, secundarias, vacías) en edificios en estado en estado ruinoso, malo o deficiente, sobre el total de viviendas familiares (principales, secundarias, vacías). Valor de referencia de vulnerabilidad (2011): 17,50 %.

(7) IBVU Paro: Porcentaje de la población de 16 años o más en situación de paro, respecto al total de población activa de 16 años o más. Valor de referencia de vulnerabilidad (2011): 42,33 %.

Definiciones

ÁREA ESTADÍSTICA CON CONCENTRACIONES SIGNIFICATIVAS DE POBLACIÓN INMIGRANTE (AE-INMG)

Agrupación de secciones censales colindantes y de cierta homogeneidad urbanística, de entre 3.500 y 15.000 habitantes en las que el valor de Indicador de Inmigración (I-INMG) del conjunto supera el valor establecido como referencia (20%).

INDICADOR DE INMIGRACIÓN (I-INMG)

Porcentaje de población nacida en países no pertenecientes a la UE-14, respecto a la población total. Se calcula restando al número total de nacidos en el extranjero, los nacidos en los países de la UE-14: Alemania; Austria; Bélgica; Dinamarca; Finlandia; Francia; Reino Unido; Grecia; Irlanda; Italia; Luxemburgo; Países Bajos; Portugal; y Suecia.

Síntesis Metodológica

El cuerpo de estudio del Catálogo de Barrios Vulnerables de 2011 sigue el criterio establecido en los Catálogos anteriores: centrándose en los municipios mayores de 50.000 habitantes y capitales de provincia. Los trabajos del Catálogo de 2011, siguen la misma metodología que los de 1991, 2001, y 2006, con la única particularidad de que sólo identifican las Áreas Estadísticas Vulnerables, sin realizar el análisis urbanístico detallado que permitía identificar a partir de ellas los Barrios Vulnerables. En el Catálogo de 2011 se han delimitado AE-INMG (Área Estadística con concentraciones significativas de población inmigrante) y AEV (Áreas Estadísticas Vulnerables según los 3 Indicadores Básicos de Vulnerabilidad Urbana: IBVU Estudios, IBVU Vivienda o IBVU Paro). Estas delimitaciones son independientes y pueden superponerse para su análisis en el Visor del Catálogo.

En el caso del Indicador de Inmigración (I-INMG), para el desarrollo del estudio de 2011 se ha partido del análisis de la evolución de los Barrios con concentraciones significativas de población inmigrante identificados previamente en el año 2006, viendo primero si seguían o no cumpliendo esta condición en el año 2011. Posteriormente, se han identificado las nuevas Áreas Estadísticas con concentraciones significativas de población inmigrante (AE-INMG) no coincidentes con Barrios identificados en el Catálogo de 2006, incluyendo también las ciudades que no contaban con Barrios de este tipo en el año 2006.

Una vez identificadas las secciones censales que en 2011 superan los umbrales de referencia del Indicador de Inmigración (I-INMG), se procede a agrupar estas secciones en Áreas Estadísticas con concentraciones significativas de población inmigrante (AE-INMG).

La metodología detallada completa puede consultarse en:

https://apps.fomento.gob.es/BarriosVulnerables/static/adjunto/Sintesis_metodologica_general_catalogo_bbvv.pdf

Datos sociodemográficos (Censo 2011)	Sección censal 2806502009		AE-INMG 2806501	
	Valores absolutos	%	Valores absolutos	%
Población total	1.335		14.770	
Población nacida en el extranjero total	315	23,60	3.230	21,87
Población nacida en el extranjero (excepto UE-15)	315	23,60	3.110	21,06

	Sección	AE-INMG	Municipio	Comunidad Autónoma	España
INDICADOR DE INMIGRACIÓN (I-INMG)	23,60	21,06	14,28	14,60	9,99
INDICADORES BÁSICOS DE VULNERABILIDAD URBANA (IBVU) (4)					
IBVU Estudios (5)	7,86	14,51	11,17	7,69	10,92
IBVU Vivienda (6)	2,38	4,80	6,71	4,40	6,99
IBVU Paro (7)	18,49	27,39	25,85	23,12	29,64

(4) Además del Indicador de Inmigración (I-INMG) se ofrecen los valores de los 3 Indicadores Básicos de Vulnerabilidad Urbana (IBVU) para poder analizar la situación de cada sección censal y AE-INMG en relación con los valores de referencia de vulnerabilidad para estos 3 indicadores.

(5) IBVU Estudios: Porcentaje de población analfabeta y sin estudios de 16 años o más, sobre el total de población de 16 años o más. Valor de referencia de vulnerabilidad (2011): 16,38%.

(6) IBVU Vivienda: Porcentaje de viviendas familiares (principales, secundarias, vacías) en edificios en estado en estado ruinoso, malo o deficiente, sobre el total de viviendas familiares (principales, secundarias, vacías). Valor de referencia de vulnerabilidad (2011): 17,50 %.

(7) IBVU Paro: Porcentaje de la población de 16 años o más en situación de paro, respecto al total de población activa de 16 años o más. Valor de referencia de vulnerabilidad (2011): 42,33 %.

Definiciones

ÁREA ESTADÍSTICA CON CONCENTRACIONES SIGNIFICATIVAS DE POBLACIÓN INMIGRANTE (AE-INMG)

Agrupación de secciones censales colindantes y de cierta homogeneidad urbanística, de entre 3.500 y 15.000 habitantes en las que el valor de Indicador de Inmigración (I-INMG) del conjunto supera el valor establecido como referencia (20%).

INDICADOR DE INMIGRACIÓN (I-INMG)

Porcentaje de población nacida en países no pertenecientes a la UE-14, respecto a la población total. Se calcula restando al número total de nacidos en el extranjero, los nacidos en los países de la UE-14: Alemania; Austria; Bélgica; Dinamarca; Finlandia; Francia; Reino Unido; Grecia; Irlanda; Italia; Luxemburgo; Países Bajos; Portugal; y Suecia.

Síntesis Metodológica

El cuerpo de estudio del Catálogo de Barrios Vulnerables de 2011 sigue el criterio establecido en los Catálogos anteriores: centrándose en los municipios mayores de 50.000 habitantes y capitales de provincia. Los trabajos del Catálogo de 2011, siguen la misma metodología que los de 1991, 2001, y 2006, con la única particularidad de que sólo identifican las Áreas Estadísticas Vulnerables, sin realizar el análisis urbanístico detallado que permitía identificar a partir de ellas los Barrios Vulnerables. En el Catálogo de 2011 se han delimitado AE-INMG (Área Estadística con concentraciones significativas de población inmigrante) y AEV (Áreas Estadísticas Vulnerables según los 3 Indicadores Básicos de Vulnerabilidad Urbana: IBVU Estudios, IBVU Vivienda o IBVU Paro). Estas delimitaciones son independientes y pueden superponerse para su análisis en el Visor del Catálogo.

En el caso del Indicador de Inmigración (I-INMG), para el desarrollo del estudio de 2011 se ha partido del análisis de la evolución de los Barrios con concentraciones significativas de población inmigrante identificados previamente en el año 2006, viendo primero si seguían o no cumpliendo esta condición en el año 2011. Posteriormente, se han identificado las nuevas Áreas Estadísticas con concentraciones significativas de población inmigrante (AE-INMG) no coincidentes con Barrios identificados en el Catálogo de 2006, incluyendo también las ciudades que no contaban con Barrios de este tipo en el año 2006.

Una vez identificadas las secciones censales que en 2011 superan los umbrales de referencia del Indicador de Inmigración (I-INMG), se procede a agrupar estas secciones en Áreas Estadísticas con concentraciones significativas de población inmigrante (AE-INMG).

La metodología detallada completa puede consultarse en:

https://apps.fomento.gob.es/BarriosVulnerables/static/adjunto/Sintesis_metodologica_general_catalogo_bbvv.pdf

Datos sociodemográficos (Censo 2011)	Sección censal 2806502010		AE-INMG 2806501	
	Valores absolutos	%	Valores absolutos	%
Población total	2.045		14.770	
Población nacida en el extranjero total	250	12,22	3.230	21,87
Población nacida en el extranjero (excepto UE-15)	250	12,22	3.110	21,06

	Sección	AE-INMG	Municipio	Comunidad Autónoma	España
INDICADOR DE INMIGRACIÓN (I-INMG)	12,22	21,06	14,28	14,60	9,99
INDICADORES BÁSICOS DE VULNERABILIDAD URBANA (IBVU) (4)					
IBVU Estudios (5)	13,47	14,51	11,17	7,69	10,92
IBVU Vivienda (6)	0,00	4,80	6,71	4,40	6,99
IBVU Paro (7)	23,65	27,39	25,85	23,12	29,64

(4) Además del Indicador de Inmigración (I-INMG) se ofrecen los valores de los 3 Indicadores Básicos de Vulnerabilidad Urbana (IBVU) para poder analizar la situación de cada sección censal y AE-INMG en relación con los valores de referencia de vulnerabilidad para estos 3 indicadores.

(5) IBVU Estudios: Porcentaje de población analfabeta y sin estudios de 16 años o más, sobre el total de población de 16 años o más. Valor de referencia de vulnerabilidad (2011): 16,38%.

(6) IBVU Vivienda: Porcentaje de viviendas familiares (principales, secundarias, vacías) en edificios en estado en estado ruinoso, malo o deficiente, sobre el total de viviendas familiares (principales, secundarias, vacías). Valor de referencia de vulnerabilidad (2011): 17,50 %.

(7) IBVU Paro: Porcentaje de la población de 16 años o más en situación de paro, respecto al total de población activa de 16 años o más. Valor de referencia de vulnerabilidad (2011): 42,33 %.

Definiciones

ÁREA ESTADÍSTICA CON CONCENTRACIONES SIGNIFICATIVAS DE POBLACIÓN INMIGRANTE (AE-INMG)

Agrupación de secciones censales colindantes y de cierta homogeneidad urbanística, de entre 3.500 y 15.000 habitantes en las que el valor de Indicador de Inmigración (I-INMG) del conjunto supera el valor establecido como referencia (20%).

INDICADOR DE INMIGRACIÓN (I-INMG)

Porcentaje de población nacida en países no pertenecientes a la UE-14, respecto a la población total. Se calcula restando al número total de nacidos en el extranjero, los nacidos en los países de la UE-14: Alemania; Austria; Bélgica; Dinamarca; Finlandia; Francia; Reino Unido; Grecia; Irlanda; Italia; Luxemburgo; Países Bajos; Portugal; y Suecia.

Síntesis Metodológica

El cuerpo de estudio del Catálogo de Barrios Vulnerables de 2011 sigue el criterio establecido en los Catálogos anteriores: centrándose en los municipios mayores de 50.000 habitantes y capitales de provincia. Los trabajos del Catálogo de 2011, siguen la misma metodología que los de 1991, 2001, y 2006, con la única particularidad de que sólo identifican las Áreas Estadísticas Vulnerables, sin realizar el análisis urbanístico detallado que permitía identificar a partir de ellas los Barrios Vulnerables. En el Catálogo de 2011 se han delimitado AE-INMG (Área Estadística con concentraciones significativas de población inmigrante) y AEV (Áreas Estadísticas Vulnerables según los 3 Indicadores Básicos de Vulnerabilidad Urbana: IBVU Estudios, IBVU Vivienda o IBVU Paro). Estas delimitaciones son independientes y pueden superponerse para su análisis en el Visor del Catálogo.

En el caso del Indicador de Inmigración (I-INMG), para el desarrollo del estudio de 2011 se ha partido del análisis de la evolución de los Barrios con concentraciones significativas de población inmigrante identificados previamente en el año 2006, viendo primero si seguían o no cumpliendo esta condición en el año 2011. Posteriormente, se han identificado las nuevas Áreas Estadísticas con concentraciones significativas de población inmigrante (AE-INMG) no coincidentes con Barrios identificados en el Catálogo de 2006, incluyendo también las ciudades que no contaban con Barrios de este tipo en el año 2006.

Una vez identificadas las secciones censales que en 2011 superan los umbrales de referencia del Indicador de Inmigración (I-INMG), se procede a agrupar estas secciones en Áreas Estadísticas con concentraciones significativas de población inmigrante (AE-INMG).

La metodología detallada completa puede consultarse en:

https://apps.fomento.gob.es/BarriosVulnerables/static/adjunto/Sintesis_metodologica_general_catalogo_bbvv.pdf

Datos sociodemográficos (Censo 2011)	Sección censal 2806502015		AE-INMG 2806501	
	Valores absolutos	%	Valores absolutos	%
Población total	945		14.770	
Población nacida en el extranjero total	145	15,34	3.230	21,87
Población nacida en el extranjero (excepto UE-15)	145	15,34	3.110	21,06

	Sección	AE-INMG	Municipio	Comunidad Autónoma	España
INDICADOR DE INMIGRACIÓN (I-INMG)	15,34	21,06	14,28	14,60	9,99
INDICADORES BÁSICOS DE VULNERABILIDAD URBANA (IBVU) (4)					
IBVU Estudios (5)	9,77	14,51	11,17	7,69	10,92
IBVU Vivienda (6)	0,00	4,80	6,71	4,40	6,99
IBVU Paro (7)	29,46	27,39	25,85	23,12	29,64

(4) Además del Indicador de Inmigración (I-INMG) se ofrecen los valores de los 3 Indicadores Básicos de Vulnerabilidad Urbana (IBVU) para poder analizar la situación de cada sección censal y AE-INMG en relación con los valores de referencia de vulnerabilidad para estos 3 indicadores.

(5) IBVU Estudios: Porcentaje de población analfabeta y sin estudios de 16 años o más, sobre el total de población de 16 años o más. Valor de referencia de vulnerabilidad (2011): 16,38%.

(6) IBVU Vivienda: Porcentaje de viviendas familiares (principales, secundarias, vacías) en edificios en estado en estado ruinoso, malo o deficiente, sobre el total de viviendas familiares (principales, secundarias, vacías). Valor de referencia de vulnerabilidad (2011): 17,50 %.

(7) IBVU Paro: Porcentaje de la población de 16 años o más en situación de paro, respecto al total de población activa de 16 años o más. Valor de referencia de vulnerabilidad (2011): 42,33 %.

Definiciones

ÁREA ESTADÍSTICA CON CONCENTRACIONES SIGNIFICATIVAS DE POBLACIÓN INMIGRANTE (AE-INMG)

Agrupación de secciones censales colindantes y de cierta homogeneidad urbanística, de entre 3.500 y 15.000 habitantes en las que el valor de Indicador de Inmigración (I-INMG) del conjunto supera el valor establecido como referencia (20%).

INDICADOR DE INMIGRACIÓN (I-INMG)

Porcentaje de población nacida en países no pertenecientes a la UE-14, respecto a la población total. Se calcula restando al número total de nacidos en el extranjero, los nacidos en los países de la UE-14: Alemania; Austria; Bélgica; Dinamarca; Finlandia; Francia; Reino Unido; Grecia; Irlanda; Italia; Luxemburgo; Países Bajos; Portugal; y Suecia.

Síntesis Metodológica

El cuerpo de estudio del Catálogo de Barrios Vulnerables de 2011 sigue el criterio establecido en los Catálogos anteriores: centrándose en los municipios mayores de 50.000 habitantes y capitales de provincia. Los trabajos del Catálogo de 2011, siguen la misma metodología que los de 1991, 2001, y 2006, con la única particularidad de que sólo identifican las Áreas Estadísticas Vulnerables, sin realizar el análisis urbanístico detallado que permitía identificar a partir de ellas los Barrios Vulnerables. En el Catálogo de 2011 se han delimitado AE-INMG (Área Estadística con concentraciones significativas de población inmigrante) y AEV (Áreas Estadísticas Vulnerables según los 3 Indicadores Básicos de Vulnerabilidad Urbana: IBVU Estudios, IBVU Vivienda o IBVU Paro). Estas delimitaciones son independientes y pueden superponerse para su análisis en el Visor del Catálogo.

En el caso del Indicador de Inmigración (I-INMG), para el desarrollo del estudio de 2011 se ha partido del análisis de la evolución de los Barrios con concentraciones significativas de población inmigrante identificados previamente en el año 2006, viendo primero si seguían o no cumpliendo esta condición en el año 2011. Posteriormente, se han identificado las nuevas Áreas Estadísticas con concentraciones significativas de población inmigrante (AE-INMG) no coincidentes con Barrios identificados en el Catálogo de 2006, incluyendo también las ciudades que no contaban con Barrios de este tipo en el año 2006.

Una vez identificadas las secciones censales que en 2011 superan los umbrales de referencia del Indicador de Inmigración (I-INMG), se procede a agrupar estas secciones en Áreas Estadísticas con concentraciones significativas de población inmigrante (AE-INMG).

La metodología detallada completa puede consultarse en:

https://apps.fomento.gob.es/BarriosVulnerables/static/adjunto/Sintesis_metodologica_general_catalogo_bbvv.pdf

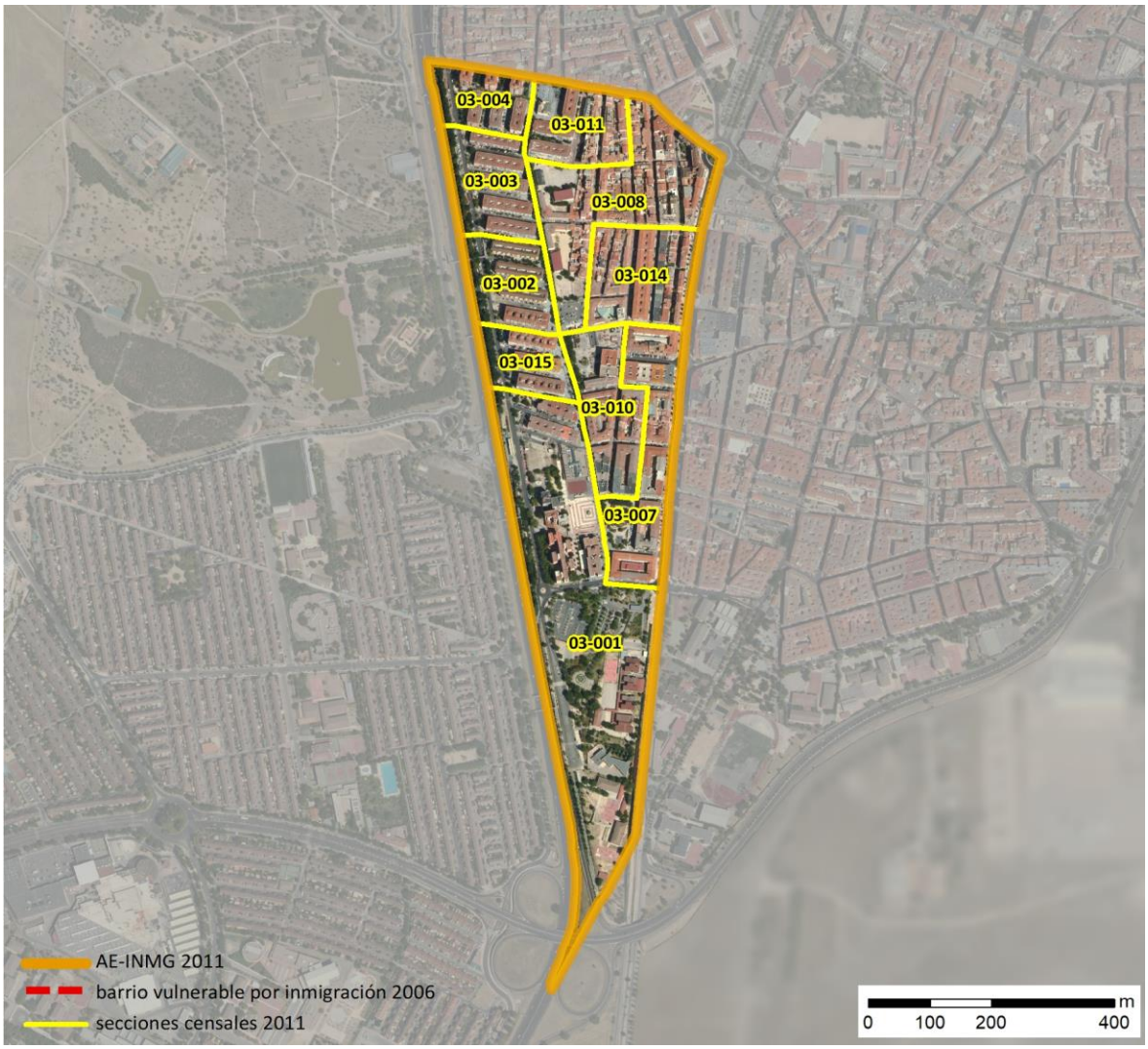

Localización en detalle del AE-INMG

Datos básicos del AE-INMG (1)

Población total	13.055
Población nacida en el extranjero total	2.900
Población nacida en el extranjero (excepto UE-15)	2.750
Densidad población (hab/Km²)	36.129,23
Superficie (ha)	36,13
Nº de secciones censales	10

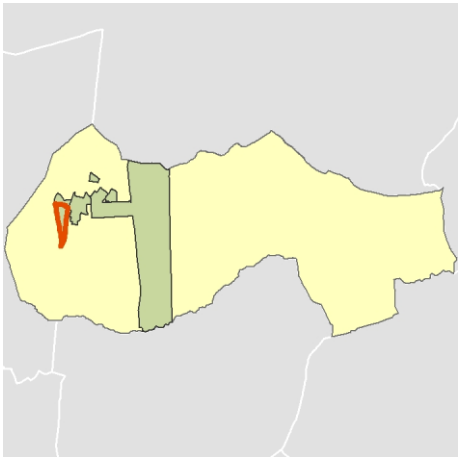

Localización del AE-INMG dentro del término municipal

	Valor del AE-INMG	Valor de referencia (2)
INDICADOR DE INMIGRACIÓN (I-INMG) (3)	**21,06 %**	20,00%

(1) Área Estadística con concentraciones significativas de población inmigrante (AE-INMG)

(2) Valor que se ha tomado como referencia para este estudio

(3) Indicador de Inmigración: (I-INMG): Porcentaje de población nacida en países no pertenecientes a la UE-14, respecto a la población total. Se calcula restando al número total de nacidos en el extranjero, los nacidos en los países de la UE-14: Alemania; Austria; Bélgica; Dinamarca; Finlandia; Francia; Reino Unido; Grecia; Irlanda; Italia; Luxemburgo; Países Bajos; Portugal; y Suecia.

Datos sociodemográficos (Censo 2011)	Sección censal 2806503001		AE-INMG 2806502	
	Valores absolutos	%	Valores absolutos	%
Población total	1.225		13.055	
Población nacida en el extranjero total	310	25,31	2.900	22,21
Población nacida en el extranjero (excepto UE-15)	310	25,31	2.750	21,06

	Sección	AE-INMG	Municipio	Comunidad Autónoma	España
INDICADOR DE INMIGRACIÓN (I-INMG)	25,31	21,06	14,28	14,60	9,99
INDICADORES BÁSICOS DE VULNERABILIDAD URBANA (IBVU) (4)					
IBVU Estudios (5)	18,10	21,95	11,17	7,69	10,92
IBVU Vivienda (6)	0,00	13,26	6,71	4,40	6,99
IBVU Paro (7)	32,63	32,82	25,85	23,12	29,64

(4) Además del Indicador de Inmigración (I-INMG) se ofrecen los valores de los 3 Indicadores Básicos de Vulnerabilidad Urbana (IBVU) para poder analizar la situación de cada sección censal y AE-INMG en relación con los valores de referencia de vulnerabilidad para estos 3 indicadores.

(5) IBVU Estudios: Porcentaje de población analfabeta y sin estudios de 16 años o más, sobre el total de población de 16 años o más. Valor de referencia de vulnerabilidad (2011): 16,38%.

(6) IBVU Vivienda: Porcentaje de viviendas familiares (principales, secundarias, vacías) en edificios en estado en estado ruinoso, malo o deficiente, sobre el total de viviendas familiares (principales, secundarias, vacías). Valor de referencia de vulnerabilidad (2011): 17,50 %.

(7) IBVU Paro: Porcentaje de la población de 16 años o más en situación de paro, respecto al total de población activa de 16 años o más. Valor de referencia de vulnerabilidad (2011): 42,33 %.

Definiciones

ÁREA ESTADÍSTICA CON CONCENTRACIONES SIGNIFICATIVAS DE POBLACIÓN INMIGRANTE (AE-INMG)

Agrupación de secciones censales colindantes y de cierta homogeneidad urbanística, de entre 3.500 y 15.000 habitantes en las que el valor de Indicador de Inmigración (I-INMG) del conjunto supera el valor establecido como referencia (20%).

INDICADOR DE INMIGRACIÓN (I-INMG)

Porcentaje de población nacida en países no pertenecientes a la UE-14, respecto a la población total. Se calcula restando al número total de nacidos en el extranjero, los nacidos en los países de la UE-14: Alemania; Austria; Bélgica; Dinamarca; Finlandia; Francia; Reino Unido; Grecia; Irlanda; Italia; Luxemburgo; Países Bajos; Portugal; y Suecia.

Síntesis Metodológica

El cuerpo de estudio del Catálogo de Barrios Vulnerables de 2011 sigue el criterio establecido en los Catálogos anteriores: centrándose en los municipios mayores de 50.000 habitantes y capitales de provincia. Los trabajos del Catálogo de 2011, siguen la misma metodología que los de 1991, 2001, y 2006, con la única particularidad de que sólo identifican las Áreas Estadísticas Vulnerables, sin realizar el análisis urbanístico detallado que permitía identificar a partir de ellas los Barrios Vulnerables. En el Catálogo de 2011 se han delimitado AE-INMG (Área Estadística con concentraciones significativas de población inmigrante) y AEV (Áreas Estadísticas Vulnerables según los 3 Indicadores Básicos de Vulnerabilidad Urbana: IBVU Estudios, IBVU Vivienda o IBVU Paro). Estas delimitaciones son independientes y pueden superponerse para su análisis en el Visor del Catálogo.

En el caso del Indicador de Inmigración (I-INMG), para el desarrollo del estudio de 2011 se ha partido del análisis de la evolución de los Barrios con concentraciones significativas de población inmigrante identificados previamente en el año 2006, viendo primero si seguían o no cumpliendo esta condición en el año 2011. Posteriormente, se han identificado las nuevas Áreas Estadísticas con concentraciones significativas de población inmigrante (AE-INMG) no coincidentes con Barrios identificados en el Catálogo de 2006, incluyendo también las ciudades que no contaban con Barrios de este tipo en el año 2006.

Una vez identificadas las secciones censales que en 2011 superan los umbrales de referencia del Indicador de Inmigración (I-INMG), se procede a agrupar estas secciones en Áreas Estadísticas con concentraciones significativas de población inmigrante (AE-INMG).

La metodología detallada completa puede consultarse en:

https://apps.fomento.gob.es/BarriosVulnerables/static/adjunto/Sintesis_metodologica_general_catalogo_bbvv.pdf

Datos sociodemográficos (Censo 2011)	Sección censal 2806503002		AE-INMG 2806502	
	Valores absolutos	%	Valores absolutos	%
Población total	1.160		13.055	
Población nacida en el extranjero total	235	20,26	2.900	22,21
Población nacida en el extranjero (excepto UE-15)	230	19,83	2.750	21,06

	Sección	AE-INMG	Municipio	Comunidad Autónoma	España
INDICADOR DE INMIGRACIÓN (I-INMG)	19,83	21,06	14,28	14,60	9,99
INDICADORES BÁSICOS DE VULNERABILIDAD URBANA (IBVU) (4)					
IBVU Estudios (5)	53,33	21,95	11,17	7,69	10,92
IBVU Vivienda (6)	0,00	13,26	6,71	4,40	6,99
IBVU Paro (7)	23,40	32,82	25,85	23,12	29,64

(4) Además del Indicador de Inmigración (I-INMG) se ofrecen los valores de los 3 Indicadores Básicos de Vulnerabilidad Urbana (IBVU) para poder analizar la situación de cada sección censal y AE-INMG en relación con los valores de referencia de vulnerabilidad para estos 3 indicadores.

(5) IBVU Estudios: Porcentaje de población analfabeta y sin estudios de 16 años o más, sobre el total de población de 16 años o más. Valor de referencia de vulnerabilidad (2011): 16,38%.

(6) IBVU Vivienda: Porcentaje de viviendas familiares (principales, secundarias, vacías) en edificios en estado en estado ruinoso, malo o deficiente, sobre el total de viviendas familiares (principales, secundarias, vacías). Valor de referencia de vulnerabilidad (2011): 17,50 %.

(7) IBVU Paro: Porcentaje de la población de 16 años o más en situación de paro, respecto al total de población activa de 16 años o más. Valor de referencia de vulnerabilidad (2011): 42,33 %.

Definiciones

ÁREA ESTADÍSTICA CON CONCENTRACIONES SIGNIFICATIVAS DE POBLACIÓN INMIGRANTE (AE-INMG)

Agrupación de secciones censales colindantes y de cierta homogeneidad urbanística, de entre 3.500 y 15.000 habitantes en las que el valor de Indicador de Inmigración (I-INMG) del conjunto supera el valor establecido como referencia (20%).

INDICADOR DE INMIGRACIÓN (I-INMG)

Porcentaje de población nacida en países no pertenecientes a la UE-14, respecto a la población total. Se calcula restando al número total de nacidos en el extranjero, los nacidos en los países de la UE-14: Alemania; Austria; Bélgica; Dinamarca; Finlandia; Francia; Reino Unido; Grecia; Irlanda; Italia; Luxemburgo; Países Bajos; Portugal; y Suecia.

Síntesis Metodológica

El cuerpo de estudio del Catálogo de Barrios Vulnerables de 2011 sigue el criterio establecido en los Catálogos anteriores: centrándose en los municipios mayores de 50.000 habitantes y capitales de provincia. Los trabajos del Catálogo de 2011, siguen la misma metodología que los de 1991, 2001, y 2006, con la única particularidad de que sólo identifican las Áreas Estadísticas Vulnerables, sin realizar el análisis urbanístico detallado que permitía identificar a partir de ellas los Barrios Vulnerables. En el Catálogo de 2011 se han delimitado AE-INMG (Área Estadística con concentraciones significativas de población inmigrante) y AEV (Áreas Estadísticas Vulnerables según los 3 Indicadores Básicos de Vulnerabilidad Urbana: IBVU Estudios, IBVU Vivienda o IBVU Paro). Estas delimitaciones son independientes y pueden superponerse para su análisis en el Visor del Catálogo.

En el caso del Indicador de Inmigración (I-INMG), para el desarrollo del estudio de 2011 se ha partido del análisis de la evolución de los Barrios con concentraciones significativas de población inmigrante identificados previamente en el año 2006, viendo primero si seguían o no cumpliendo esta condición en el año 2011. Posteriormente, se han identificado las nuevas Áreas Estadísticas con concentraciones significativas de población inmigrante (AE-INMG) no coincidentes con Barrios identificados en el Catálogo de 2006, incluyendo también las ciudades que no contaban con Barrios de este tipo en el año 2006.

Una vez identificadas las secciones censales que en 2011 superan los umbrales de referencia del Indicador de Inmigración (I-INMG), se procede a agrupar estas secciones en Áreas Estadísticas con concentraciones significativas de población inmigrante (AE-INMG).

La metodología detallada completa puede consultarse en:

https://apps.fomento.gob.es/BarriosVulnerables/static/adjunto/Sintesis_metodologica_general_catalogo_bbvv.pdf

Datos sociodemográficos (Censo 2011)	Sección censal 2806503003		AE-INMG 2806502	
	Valores absolutos	%	Valores absolutos	%
Población total	1.520		13.055	
Población nacida en el extranjero total	400	26,32	2.900	22,21
Población nacida en el extranjero (excepto UE-15)	360	23,68	2.750	21,06

	Sección	AE-INMG	Municipio	Comunidad Autónoma	España
INDICADOR DE INMIGRACIÓN (I-INMG)	23,68	21,06	14,28	14,60	9,99
INDICADORES BÁSICOS DE VULNERABILIDAD URBANA (IBVU) (4)					
IBVU Estudios (5)	14,40	21,95	11,17	7,69	10,92
IBVU Vivienda (6)	0,00	13,26	6,71	4,40	6,99
IBVU Paro (7)	38,89	32,82	25,85	23,12	29,64

(4) Además del Indicador de Inmigración (I-INMG) se ofrecen los valores de los 3 Indicadores Básicos de Vulnerabilidad Urbana (IBVU) para poder analizar la situación de cada sección censal y AE-INMG en relación con los valores de referencia de vulnerabilidad para estos 3 indicadores.

(5) IBVU Estudios: Porcentaje de población analfabeta y sin estudios de 16 años o más, sobre el total de población de 16 años o más. Valor de referencia de vulnerabilidad (2011): 16,38%.

(6) IBVU Vivienda: Porcentaje de viviendas familiares (principales, secundarias, vacías) en edificios en estado en estado ruinoso, malo o deficiente, sobre el total de viviendas familiares (principales, secundarias, vacías). Valor de referencia de vulnerabilidad (2011): 17,50 %.

(7) IBVU Paro: Porcentaje de la población de 16 años o más en situación de paro, respecto al total de población activa de 16 años o más. Valor de referencia de vulnerabilidad (2011): 42,33 %.

Definiciones

ÁREA ESTADÍSTICA CON CONCENTRACIONES SIGNIFICATIVAS DE POBLACIÓN INMIGRANTE (AE-INMG)

Agrupación de secciones censales colindantes y de cierta homogeneidad urbanística, de entre 3.500 y 15.000 habitantes en las que el valor de Indicador de Inmigración (I-INMG) del conjunto supera el valor establecido como referencia (20%).

INDICADOR DE INMIGRACIÓN (I-INMG)

Porcentaje de población nacida en países no pertenecientes a la UE-14, respecto a la población total. Se calcula restando al número total de nacidos en el extranjero, los nacidos en los países de la UE-14: Alemania; Austria; Bélgica; Dinamarca; Finlandia; Francia; Reino Unido; Grecia; Irlanda; Italia; Luxemburgo; Países Bajos; Portugal; y Suecia.

Síntesis Metodológica

El cuerpo de estudio del Catálogo de Barrios Vulnerables de 2011 sigue el criterio establecido en los Catálogos anteriores: centrándose en los municipios mayores de 50.000 habitantes y capitales de provincia. Los trabajos del Catálogo de 2011, siguen la misma metodología que los de 1991, 2001, y 2006, con la única particularidad de que sólo identifican las Áreas Estadísticas Vulnerables, sin realizar el análisis urbanístico detallado que permitía identificar a partir de ellas los Barrios Vulnerables. En el Catálogo de 2011 se han delimitado AE-INMG (Área Estadística con concentraciones significativas de población inmigrante) y AEV (Áreas Estadísticas Vulnerables según los 3 Indicadores Básicos de Vulnerabilidad Urbana: IBVU Estudios, IBVU Vivienda o IBVU Paro). Estas delimitaciones son independientes y pueden superponerse para su análisis en el Visor del Catálogo.

En el caso del Indicador de Inmigración (I-INMG), para el desarrollo del estudio de 2011 se ha partido del análisis de la evolución de los Barrios con concentraciones significativas de población inmigrante identificados previamente en el año 2006, viendo primero si seguían o no cumpliendo esta condición en el año 2011. Posteriormente, se han identificado las nuevas Áreas Estadísticas con concentraciones significativas de población inmigrante (AE-INMG) no coincidentes con Barrios identificados en el Catálogo de 2006, incluyendo también las ciudades que no contaban con Barrios de este tipo en el año 2006.

Una vez identificadas las secciones censales que en 2011 superan los umbrales de referencia del Indicador de Inmigración (I-INMG), se procede a agrupar estas secciones en Áreas Estadísticas con concentraciones significativas de población inmigrante (AE-INMG).

La metodología detallada completa puede consultarse en:

https://apps.fomento.gob.es/BarriosVulnerables/static/adjunto/Sintesis_metodologica_general_catalogo_bbvv.pdf

Datos sociodemográficos (Censo 2011)	Sección censal 2806503004 Valores absolutos	%	AE-INMG 2806502 Valores absolutos	%
Población total	790		13.055	
Población nacida en el extranjero total	80	10,13	2.900	22,21
Población nacida en el extranjero (excepto UE-15)	80	10,13	2.750	21,06

	Sección	AE-INMG	Municipio	Comunidad Autónoma	España
INDICADOR DE INMIGRACIÓN (I-INMG)	10,13	21,06	14,28	14,60	9,99
INDICADORES BÁSICOS DE VULNERABILIDAD URBANA (IBVU) (4)					
IBVU Estudios (5)	16,31	21,95	11,17	7,69	10,92
IBVU Vivienda (6)	0,00	13,26	6,71	4,40	6,99
IBVU Paro (7)	23,33	32,82	25,85	23,12	29,64

(4) Además del Indicador de Inmigración (I-INMG) se ofrecen los valores de los 3 Indicadores Básicos de Vulnerabilidad Urbana (IBVU) para poder analizar la situación de cada sección censal y AE-INMG en relación con los valores de referencia de vulnerabilidad para estos 3 indicadores.

(5) IBVU Estudios: Porcentaje de población analfabeta y sin estudios de 16 años o más, sobre el total de población de 16 años o más. Valor de referencia de vulnerabilidad (2011): 16,38%.

(6) IBVU Vivienda: Porcentaje de viviendas familiares (principales, secundarias, vacías) en edificios en estado en estado ruinoso, malo o deficiente, sobre el total de viviendas familiares (principales, secundarias, vacías). Valor de referencia de vulnerabilidad (2011): 17,50 %.

(7) IBVU Paro: Porcentaje de la población de 16 años o más en situación de paro, respecto al total de población activa de 16 años o más. Valor de referencia de vulnerabilidad (2011): 42,33 %.

Definiciones

ÁREA ESTADÍSTICA CON CONCENTRACIONES SIGNIFICATIVAS DE POBLACIÓN INMIGRANTE (AE-INMG)

Agrupación de secciones censales colindantes y de cierta homogeneidad urbanística, de entre 3.500 y 15.000 habitantes en las que el valor de Indicador de Inmigración (I-INMG) del conjunto supera el valor establecido como referencia (20%).

INDICADOR DE INMIGRACIÓN (I-INMG)

Porcentaje de población nacida en países no pertenecientes a la UE-14, respecto a la población total. Se calcula restando al número total de nacidos en el extranjero, los nacidos en los países de la UE-14: Alemania; Austria; Bélgica; Dinamarca; Finlandia; Francia; Reino Unido; Grecia; Irlanda; Italia; Luxemburgo; Países Bajos; Portugal; y Suecia.

Síntesis Metodológica

El cuerpo de estudio del Catálogo de Barrios Vulnerables de 2011 sigue el criterio establecido en los Catálogos anteriores: centrándose en los municipios mayores de 50.000 habitantes y capitales de provincia. Los trabajos del Catálogo de 2011, siguen la misma metodología que los de 1991, 2001, y 2006, con la única particularidad de que sólo identifican las Áreas Estadísticas Vulnerables, sin realizar el análisis urbanístico detallado que permitía identificar a partir de ellas los Barrios Vulnerables. En el Catálogo de 2011 se han delimitado AE-INMG (Área Estadística con concentraciones significativas de población inmigrante) y AEV (Áreas Estadísticas Vulnerables según los 3 Indicadores Básicos de Vulnerabilidad Urbana: IBVU Estudios, IBVU Vivienda o IBVU Paro). Estas delimitaciones son independientes y pueden superponerse para su análisis en el Visor del Catálogo.

En el caso del Indicador de Inmigración (I-INMG), para el desarrollo del estudio de 2011 se ha partido del análisis de la evolución de los Barrios con concentraciones significativas de población inmigrante identificados previamente en el año 2006, viendo primero si seguían o no cumpliendo esta condición en el año 2011. Posteriormente, se han identificado las nuevas Áreas Estadísticas con concentraciones significativas de población inmigrante (AE-INMG) no coincidentes con Barrios identificados en el Catálogo de 2006, incluyendo también las ciudades que no contaban con Barrios de este tipo en el año 2006.

Una vez identificadas las secciones censales que en 2011 superan los umbrales de referencia del Indicador de Inmigración (I-INMG), se procede a agrupar estas secciones en Áreas Estadísticas con concentraciones significativas de población inmigrante (AE-INMG).

La metodología detallada completa puede consultarse en:

https://apps.fomento.gob.es/BarriosVulnerables/static/adjunto/Sintesis_metodologica_general_catalogo_bbvv.pdf

Datos sociodemográficos (Censo 2011)	Sección censal 2806503007		AE-INMG 2806502	
	Valores absolutos	%	Valores absolutos	%
Población total	2.225		13.055	
Población nacida en el extranjero total	625	28,09	2.900	22,21
Población nacida en el extranjero (excepto UE-15)	625	28,09	2.750	21,06

	Sección	AE-INMG	Municipio	Comunidad Autónoma	España
INDICADOR DE INMIGRACIÓN (I-INMG)	28,09	21,06	14,28	14,60	9,99
INDICADORES BÁSICOS DE VULNERABILIDAD URBANA (IBVU) (4)					
IBVU Estudios (5)	20,48	21,95	11,17	7,69	10,92
IBVU Vivienda (6)	75,28	13,26	6,71	4,40	6,99
IBVU Paro (7)	23,83	32,82	25,85	23,12	29,64

(4) Además del Indicador de Inmigración (I-INMG) se ofrecen los valores de los 3 Indicadores Básicos de Vulnerabilidad Urbana (IBVU) para poder analizar la situación de cada sección censal y AE-INMG en relación con los valores de referencia de vulnerabilidad para estos 3 indicadores.

(5) IBVU Estudios: Porcentaje de población analfabeta y sin estudios de 16 años o más, sobre el total de población de 16 años o más. Valor de referencia de vulnerabilidad (2011): 16,38%.

(6) IBVU Vivienda: Porcentaje de viviendas familiares (principales, secundarias, vacías) en edificios en estado en estado ruinoso, malo o deficiente, sobre el total de viviendas familiares (principales, secundarias, vacías). Valor de referencia de vulnerabilidad (2011): 17,50 %.

(7) IBVU Paro: Porcentaje de la población de 16 años o más en situación de paro, respecto al total de población activa de 16 años o más. Valor de referencia de vulnerabilidad (2011): 42,33 %.

Definiciones

ÁREA ESTADÍSTICA CON CONCENTRACIONES SIGNIFICATIVAS DE POBLACIÓN INMIGRANTE (AE-INMG)

Agrupación de secciones censales colindantes y de cierta homogeneidad urbanística, de entre 3.500 y 15.000 habitantes en las que el valor de Indicador de Inmigración (I-INMG) del conjunto supera el valor establecido como referencia (20%).

INDICADOR DE INMIGRACIÓN (I-INMG)

Porcentaje de población nacida en países no pertenecientes a la UE-14, respecto a la población total. Se calcula restando al número total de nacidos en el extranjero, los nacidos en los países de la UE-14: Alemania; Austria; Bélgica; Dinamarca; Finlandia; Francia; Reino Unido; Grecia; Irlanda; Italia; Luxemburgo; Países Bajos; Portugal; y Suecia.

Síntesis Metodológica

El cuerpo de estudio del Catálogo de Barrios Vulnerables de 2011 sigue el criterio establecido en los Catálogos anteriores: centrándose en los municipios mayores de 50.000 habitantes y capitales de provincia. Los trabajos del Catálogo de 2011, siguen la misma metodología que los de 1991, 2001, y 2006, con la única particularidad de que sólo identifican las Áreas Estadísticas Vulnerables, sin realizar el análisis urbanístico detallado que permitía identificar a partir de ellas los Barrios Vulnerables. En el Catálogo de 2011 se han delimitado AE-INMG (Área Estadística con concentraciones significativas de población inmigrante) y AEV (Áreas Estadísticas Vulnerables según los 3 Indicadores Básicos de Vulnerabilidad Urbana: IBVU Estudios, IBVU Vivienda o IBVU Paro). Estas delimitaciones son independientes y pueden superponerse para su análisis en el Visor del Catálogo.

En el caso del Indicador de Inmigración (I-INMG), para el desarrollo del estudio de 2011 se ha partido del análisis de la evolución de los Barrios con concentraciones significativas de población inmigrante identificados previamente en el año 2006, viendo primero si seguían o no cumpliendo esta condición en el año 2011. Posteriormente, se han identificado las nuevas Áreas Estadísticas con concentraciones significativas de población inmigrante (AE-INMG) no coincidentes con Barrios identificados en el Catálogo de 2006, incluyendo también las ciudades que no contaban con Barrios de este tipo en el año 2006.

Una vez identificadas las secciones censales que en 2011 superan los umbrales de referencia del Indicador de Inmigración (I-INMG), se procede a agrupar estas secciones en Áreas Estadísticas con concentraciones significativas de población inmigrante (AE-INMG).

La metodología detallada completa puede consultarse en:

https://apps.fomento.gob.es/BarriosVulnerables/static/adjunto/Sintesis_metodologica_general_catalogo_bbvv.pdf

Datos sociodemográficos (Censo 2011)	Sección censal 2806503008		AE-INMG 2806502	
	Valores absolutos	%	Valores absolutos	%
Población total	1.060		13.055	
Población nacida en el extranjero total	115	10,85	2.900	22,21
Población nacida en el extranjero (excepto UE-15)	115	10,85	2.750	21,06

	Sección	AE-INMG	Municipio	Comunidad Autónoma	España
INDICADOR DE INMIGRACIÓN (I-INMG)	10,85	21,06	14,28	14,60	9,99
INDICADORES BÁSICOS DE VULNERABILIDAD URBANA (IBVU) (4)					
IBVU Estudios (5)	18,02	21,95	11,17	7,69	10,92
IBVU Vivienda (6)	10,91	13,26	6,71	4,40	6,99
IBVU Paro (7)	32,48	32,82	25,85	23,12	29,64

(4) Además del Indicador de Inmigración (I-INMG) se ofrecen los valores de los 3 Indicadores Básicos de Vulnerabilidad Urbana (IBVU) para poder analizar la situación de cada sección censal y AE-INMG en relación con los valores de referencia de vulnerabilidad para estos 3 indicadores.

(5) IBVU Estudios: Porcentaje de población analfabeta y sin estudios de 16 años o más, sobre el total de población de 16 años o más. Valor de referencia de vulnerabilidad (2011): 16,38%.

(6) IBVU Vivienda: Porcentaje de viviendas familiares (principales, secundarias, vacías) en edificios en estado en estado ruinoso, malo o deficiente, sobre el total de viviendas familiares (principales, secundarias, vacías). Valor de referencia de vulnerabilidad (2011): 17,50 %.

(7) IBVU Paro: Porcentaje de la población de 16 años o más en situación de paro, respecto al total de población activa de 16 años o más. Valor de referencia de vulnerabilidad (2011): 42,33 %.

Definiciones

ÁREA ESTADÍSTICA CON CONCENTRACIONES SIGNIFICATIVAS DE POBLACIÓN INMIGRANTE (AE-INMG)

Agrupación de secciones censales colindantes y de cierta homogeneidad urbanística, de entre 3.500 y 15.000 habitantes en las que el valor de Indicador de Inmigración (I-INMG) del conjunto supera el valor establecido como referencia (20%).

INDICADOR DE INMIGRACIÓN (I-INMG)

Porcentaje de población nacida en países no pertenecientes a la UE-14, respecto a la población total. Se calcula restando al número total de nacidos en el extranjero, los nacidos en los países de la UE-14: Alemania; Austria; Bélgica; Dinamarca; Finlandia; Francia; Reino Unido; Grecia; Irlanda; Italia; Luxemburgo; Países Bajos; Portugal; y Suecia.

Síntesis Metodológica

El cuerpo de estudio del Catálogo de Barrios Vulnerables de 2011 sigue el criterio establecido en los Catálogos anteriores: centrándose en los municipios mayores de 50.000 habitantes y capitales de provincia. Los trabajos del Catálogo de 2011, siguen la misma metodología que los de 1991, 2001, y 2006, con la única particularidad de que sólo identifican las Áreas Estadísticas Vulnerables, sin realizar el análisis urbanístico detallado que permitía identificar a partir de ellas los Barrios Vulnerables. En el Catálogo de 2011 se han delimitado AE-INMG (Área Estadística con concentraciones significativas de población inmigrante) y AEV (Áreas Estadísticas Vulnerables según los 3 Indicadores Básicos de Vulnerabilidad Urbana: IBVU Estudios, IBVU Vivienda o IBVU Paro). Estas delimitaciones son independientes y pueden superponerse para su análisis en el Visor del Catálogo.

En el caso del Indicador de Inmigración (I-INMG), para el desarrollo del estudio de 2011 se ha partido del análisis de la evolución de los Barrios con concentraciones significativas de población inmigrante identificados previamente en el año 2006, viendo primero si seguían o no cumpliendo esta condición en el año 2011. Posteriormente, se han identificado las nuevas Áreas Estadísticas con concentraciones significativas de población inmigrante (AE-INMG) no coincidentes con Barrios identificados en el Catálogo de 2006, incluyendo también las ciudades que no contaban con Barrios de este tipo en el año 2006.

Una vez identificadas las secciones censales que en 2011 superan los umbrales de referencia del Indicador de Inmigración (I-INMG), se procede a agrupar estas secciones en Áreas Estadísticas con concentraciones significativas de población inmigrante (AE-INMG).

La metodología detallada completa puede consultarse en:

https://apps.fomento.gob.es/BarriosVulnerables/static/adjunto/Sintesis_metodologica_general_catalogo_bbvv.pdf

Datos sociodemográficos (Censo 2011)	Sección censal 2806503010		AE-INMG 2806502	
	Valores absolutos	%	Valores absolutos	%
Población total	1.190		13.055	
Población nacida en el extranjero total	85	7,14	2.900	22,21
Población nacida en el extranjero (excepto UE-15)	0	0,00	2.750	21,06

	Sección	AE-INMG	Municipio	Comunidad Autónoma	España
INDICADOR DE INMIGRACIÓN (I-INMG)	0,00	21,06	14,28	14,60	9,99
INDICADORES BÁSICOS DE VULNERABILIDAD URBANA (IBVU) (4)					
IBVU Estudios (5)	24,31	21,95	11,17	7,69	10,92
IBVU Vivienda (6)	3,39	13,26	6,71	4,40	6,99
IBVU Paro (7)	56,14	32,82	25,85	23,12	29,64

(4) Además del Indicador de Inmigración (I-INMG) se ofrecen los valores de los 3 Indicadores Básicos de Vulnerabilidad Urbana (IBVU) para poder analizar la situación de cada sección censal y AE-INMG en relación con los valores de referencia de vulnerabilidad para estos 3 indicadores.

(5) IBVU Estudios: Porcentaje de población analfabeta y sin estudios de 16 años o más, sobre el total de población de 16 años o más. Valor de referencia de vulnerabilidad (2011): 16,38%.

(6) IBVU Vivienda: Porcentaje de viviendas familiares (principales, secundarias, vacías) en edificios en estado en estado ruinoso, malo o deficiente, sobre el total de viviendas familiares (principales, secundarias, vacías). Valor de referencia de vulnerabilidad (2011): 17,50 %.

(7) IBVU Paro: Porcentaje de la población de 16 años o más en situación de paro, respecto al total de población activa de 16 años o más. Valor de referencia de vulnerabilidad (2011): 42,33 %.

Definiciones

ÁREA ESTADÍSTICA CON CONCENTRACIONES SIGNIFICATIVAS DE POBLACIÓN INMIGRANTE (AE-INMG)

Agrupación de secciones censales colindantes y de cierta homogeneidad urbanística, de entre 3.500 y 15.000 habitantes en las que el valor de Indicador de Inmigración (I-INMG) del conjunto supera el valor establecido como referencia (20%).

INDICADOR DE INMIGRACIÓN (I-INMG)

Porcentaje de población nacida en países no pertenecientes a la UE-14, respecto a la población total. Se calcula restando al número total de nacidos en el extranjero, los nacidos en los países de la UE-14: Alemania; Austria; Bélgica; Dinamarca; Finlandia; Francia; Reino Unido; Grecia; Irlanda; Italia; Luxemburgo; Países Bajos; Portugal; y Suecia.

Síntesis Metodológica

El cuerpo de estudio del Catálogo de Barrios Vulnerables de 2011 sigue el criterio establecido en los Catálogos anteriores: centrándose en los municipios mayores de 50.000 habitantes y capitales de provincia. Los trabajos del Catálogo de 2011, siguen la misma metodología que los de 1991, 2001, y 2006, con la única particularidad de que sólo identifican las Áreas Estadísticas Vulnerables, sin realizar el análisis urbanístico detallado que permitía identificar a partir de ellas los Barrios Vulnerables. En el Catálogo de 2011 se han delimitado AE-INMG (Área Estadística con concentraciones significativas de población inmigrante) y AEV (Áreas Estadísticas Vulnerables según los 3 Indicadores Básicos de Vulnerabilidad Urbana: IBVU Estudios, IBVU Vivienda o IBVU Paro). Estas delimitaciones son independientes y pueden superponerse para su análisis en el Visor del Catálogo.

En el caso del Indicador de Inmigración (I-INMG), para el desarrollo del estudio de 2011 se ha partido del análisis de la evolución de los Barrios con concentraciones significativas de población inmigrante identificados previamente en el año 2006, viendo primero si seguían o no cumpliendo esta condición en el año 2011. Posteriormente, se han identificado las nuevas Áreas Estadísticas con concentraciones significativas de población inmigrante (AE-INMG) no coincidentes con Barrios identificados en el Catálogo de 2006, incluyendo también las ciudades que no contaban con Barrios de este tipo en el año 2006.

Una vez identificadas las secciones censales que en 2011 superan los umbrales de referencia del Indicador de Inmigración (I-INMG), se procede a agrupar estas secciones en Áreas Estadísticas con concentraciones significativas de población inmigrante (AE-INMG).

La metodología detallada completa puede consultarse en:

https://apps.fomento.gob.es/BarriosVulnerables/static/adjunto/Sintesis_metodologica_general_catalogo_bbvv.pdf

Datos sociodemográficos (Censo 2011)	Sección censal 2806503011		AE-INMG 2806502	
	Valores absolutos	%	Valores absolutos	%
Población total	1.135		13.055	
Población nacida en el extranjero total	280	24,67	2.900	22,21
Población nacida en el extranjero (excepto UE-15)	265	23,35	2.750	21,06

	Sección	AE-INMG	Municipio	Comunidad Autónoma	España
INDICADOR DE INMIGRACIÓN (I-INMG)	23,35	21,06	14,28	14,60	9,99
INDICADORES BÁSICOS DE VULNERABILIDAD URBANA (IBVU) (4)					
IBVU Estudios (5)	14,80	21,95	11,17	7,69	10,92
IBVU Vivienda (6)	0,00	13,26	6,71	4,40	6,99
IBVU Paro (7)	34,15	32,82	25,85	23,12	29,64

(4) Además del Indicador de Inmigración (I-INMG) se ofrecen los valores de los 3 Indicadores Básicos de Vulnerabilidad Urbana (IBVU) para poder analizar la situación de cada sección censal y AE-INMG en relación con los valores de referencia de vulnerabilidad para estos 3 indicadores.

(5) IBVU Estudios: Porcentaje de población analfabeta y sin estudios de 16 años o más, sobre el total de población de 16 años o más. Valor de referencia de vulnerabilidad (2011): 16,38%.

(6) IBVU Vivienda: Porcentaje de viviendas familiares (principales, secundarias, vacías) en edificios en estado en estado ruinoso, malo o deficiente, sobre el total de viviendas familiares (principales, secundarias, vacías). Valor de referencia de vulnerabilidad (2011): 17,50 %.

(7) IBVU Paro: Porcentaje de la población de 16 años o más en situación de paro, respecto al total de población activa de 16 años o más. Valor de referencia de vulnerabilidad (2011): 42,33 %.

Definiciones

ÁREA ESTADÍSTICA CON CONCENTRACIONES SIGNIFICATIVAS DE POBLACIÓN INMIGRANTE (AE-INMG)

Agrupación de secciones censales colindantes y de cierta homogeneidad urbanística, de entre 3.500 y 15.000 habitantes en las que el valor de Indicador de Inmigración (I-INMG) del conjunto supera el valor establecido como referencia (20%).

INDICADOR DE INMIGRACIÓN (I-INMG)

Porcentaje de población nacida en países no pertenecientes a la UE-14, respecto a la población total. Se calcula restando al número total de nacidos en el extranjero, los nacidos en los países de la UE-14: Alemania; Austria; Bélgica; Dinamarca; Finlandia; Francia; Reino Unido; Grecia; Irlanda; Italia; Luxemburgo; Países Bajos; Portugal; y Suecia.

Síntesis Metodológica

El cuerpo de estudio del Catálogo de Barrios Vulnerables de 2011 sigue el criterio establecido en los Catálogos anteriores: centrándose en los municipios mayores de 50.000 habitantes y capitales de provincia. Los trabajos del Catálogo de 2011, siguen la misma metodología que los de 1991, 2001, y 2006, con la única particularidad de que sólo identifican las Áreas Estadísticas Vulnerables, sin realizar el análisis urbanístico detallado que permitía identificar a partir de ellas los Barrios Vulnerables. En el Catálogo de 2011 se han delimitado AE-INMG (Área Estadística con concentraciones significativas de población inmigrante) y AEV (Áreas Estadísticas Vulnerables según los 3 Indicadores Básicos de Vulnerabilidad Urbana: IBVU Estudios, IBVU Vivienda o IBVU Paro). Estas delimitaciones son independientes y pueden superponerse para su análisis en el Visor del Catálogo.

En el caso del Indicador de Inmigración (I-INMG), para el desarrollo del estudio de 2011 se ha partido del análisis de la evolución de los Barrios con concentraciones significativas de población inmigrante identificados previamente en el año 2006, viendo primero si seguían o no cumpliendo esta condición en el año 2011. Posteriormente, se han identificado las nuevas Áreas Estadísticas con concentraciones significativas de población inmigrante (AE-INMG) no coincidentes con Barrios identificados en el Catálogo de 2006, incluyendo también las ciudades que no contaban con Barrios de este tipo en el año 2006.

Una vez identificadas las secciones censales que en 2011 superan los umbrales de referencia del Indicador de Inmigración (I-INMG), se procede a agrupar estas secciones en Áreas Estadísticas con concentraciones significativas de población inmigrante (AE-INMG).

La metodología detallada completa puede consultarse en:

https://apps.fomento.gob.es/BarriosVulnerables/static/adjunto/Sintesis_metodologica_general_catalogo_bbvv.pdf

Datos sociodemográficos (Censo 2011)	Sección censal 2806503014		AE-INMG 2806502	
	Valores absolutos	%	Valores absolutos	%
Población total	1.690		13.055	
Población nacida en el extranjero total	535	31,66	2.900	22,21
Población nacida en el extranjero (excepto UE-15)	535	31,66	2.750	21,06

	Sección	AE-INMG	Municipio	Comunidad Autónoma	España
INDICADOR DE INMIGRACIÓN (I-INMG)	31,66	21,06	14,28	14,60	9,99
INDICADORES BÁSICOS DE VULNERABILIDAD URBANA (IBVU) (4)					
IBVU Estudios (5)	27,43	21,95	11,17	7,69	10,92
IBVU Vivienda (6)	0,00	13,26	6,71	4,40	6,99
IBVU Paro (7)	34,84	32,82	25,85	23,12	29,64

(4) Además del Indicador de Inmigración (I-INMG) se ofrecen los valores de los 3 Indicadores Básicos de Vulnerabilidad Urbana (IBVU) para poder analizar la situación de cada sección censal y AE-INMG en relación con los valores de referencia de vulnerabilidad para estos 3 indicadores.

(5) IBVU Estudios: Porcentaje de población analfabeta y sin estudios de 16 años o más, sobre el total de población de 16 años o más. Valor de referencia de vulnerabilidad (2011): 16,38%.

(6) IBVU Vivienda: Porcentaje de viviendas familiares (principales, secundarias, vacías) en edificios en estado en estado ruinoso, malo o deficiente, sobre el total de viviendas familiares (principales, secundarias, vacías). Valor de referencia de vulnerabilidad (2011): 17,50 %.

(7) IBVU Paro: Porcentaje de la población de 16 años o más en situación de paro, respecto al total de población activa de 16 años o más. Valor de referencia de vulnerabilidad (2011): 42,33 %.

Definiciones

ÁREA ESTADÍSTICA CON CONCENTRACIONES SIGNIFICATIVAS DE POBLACIÓN INMIGRANTE (AE-INMG)

Agrupación de secciones censales colindantes y de cierta homogeneidad urbanística, de entre 3.500 y 15.000 habitantes en las que el valor de Indicador de Inmigración (I-INMG) del conjunto supera el valor establecido como referencia (20%).

INDICADOR DE INMIGRACIÓN (I-INMG)

Porcentaje de población nacida en países no pertenecientes a la UE-14, respecto a la población total. Se calcula restando al número total de nacidos en el extranjero, los nacidos en los países de la UE-14: Alemania; Austria; Bélgica; Dinamarca; Finlandia; Francia; Reino Unido; Grecia; Irlanda; Italia; Luxemburgo; Países Bajos; Portugal; y Suecia.

Síntesis Metodológica

El cuerpo de estudio del Catálogo de Barrios Vulnerables de 2011 sigue el criterio establecido en los Catálogos anteriores: centrándose en los municipios mayores de 50.000 habitantes y capitales de provincia. Los trabajos del Catálogo de 2011, siguen la misma metodología que los de 1991, 2001, y 2006, con la única particularidad de que sólo identifican las Áreas Estadísticas Vulnerables, sin realizar el análisis urbanístico detallado que permitía identificar a partir de ellas los Barrios Vulnerables. En el Catálogo de 2011 se han delimitado AE-INMG (Área Estadística con concentraciones significativas de población inmigrante) y AEV (Áreas Estadísticas Vulnerables según los 3 Indicadores Básicos de Vulnerabilidad Urbana: IBVU Estudios, IBVU Vivienda o IBVU Paro). Estas delimitaciones son independientes y pueden superponerse para su análisis en el Visor del Catálogo.

En el caso del Indicador de Inmigración (I-INMG), para el desarrollo del estudio de 2011 se ha partido del análisis de la evolución de los Barrios con concentraciones significativas de población inmigrante identificados previamente en el año 2006, viendo primero si seguían o no cumpliendo esta condición en el año 2011. Posteriormente, se han identificado las nuevas Áreas Estadísticas con concentraciones significativas de población inmigrante (AE-INMG) no coincidentes con Barrios identificados en el Catálogo de 2006, incluyendo también las ciudades que no contaban con Barrios de este tipo en el año 2006.

Una vez identificadas las secciones censales que en 2011 superan los umbrales de referencia del Indicador de Inmigración (I-INMG), se procede a agrupar estas secciones en Áreas Estadísticas con concentraciones significativas de población inmigrante (AE-INMG).

La metodología detallada completa puede consultarse en:

https://apps.fomento.gob.es/BarriosVulnerables/static/adjunto/Sintesis_metodologica_general_catalogo_bbvv.pdf

Datos sociodemográficos (Censo 2011)	Sección censal 2806503015		AE-INMG 2806502	
	Valores absolutos	%	Valores absolutos	%
Población total	1.060		13.055	
Población nacida en el extranjero total	235	22,17	2.900	22,21
Población nacida en el extranjero (excepto UE-15)	230	21,70	2.750	21,06

	Sección	AE-INMG	Municipio	Comunidad Autónoma	España
INDICADOR DE INMIGRACIÓN (I-INMG)	21,70	21,06	14,28	14,60	9,99
INDICADORES BÁSICOS DE VULNERABILIDAD URBANA (IBVU) (4)					
IBVU Estudios (5)	11,11	21,95	11,17	7,69	10,92
IBVU Vivienda (6)	4,55	13,26	6,71	4,40	6,99
IBVU Paro (7)	29,85	32,82	25,85	23,12	29,64

(4) Además del Indicador de Inmigración (I-INMG) se ofrecen los valores de los 3 Indicadores Básicos de Vulnerabilidad Urbana (IBVU) para poder analizar la situación de cada sección censal y AE-INMG en relación con los valores de referencia de vulnerabilidad para estos 3 indicadores.

(5) IBVU Estudios: Porcentaje de población analfabeta y sin estudios de 16 años o más, sobre el total de población de 16 años o más. Valor de referencia de vulnerabilidad (2011): 16,38%.

(6) IBVU Vivienda: Porcentaje de viviendas familiares (principales, secundarias, vacías) en edificios en estado en estado ruinoso, malo o deficiente, sobre el total de viviendas familiares (principales, secundarias, vacías). Valor de referencia de vulnerabilidad (2011): 17,50 %.

(7) IBVU Paro: Porcentaje de la población de 16 años o más en situación de paro, respecto al total de población activa de 16 años o más. Valor de referencia de vulnerabilidad (2011): 42,33 %.

Definiciones

ÁREA ESTADÍSTICA CON CONCENTRACIONES SIGNIFICATIVAS DE POBLACIÓN INMIGRANTE (AE-INMG)

Agrupación de secciones censales colindantes y de cierta homogeneidad urbanística, de entre 3.500 y 15.000 habitantes en las que el valor de Indicador de Inmigración (I-INMG) del conjunto supera el valor establecido como referencia (20%).

INDICADOR DE INMIGRACIÓN (I-INMG)

Porcentaje de población nacida en países no pertenecientes a la UE-14, respecto a la población total. Se calcula restando al número total de nacidos en el extranjero, los nacidos en los países de la UE-14: Alemania; Austria; Bélgica; Dinamarca; Finlandia; Francia; Reino Unido; Grecia; Irlanda; Italia; Luxemburgo; Países Bajos; Portugal; y Suecia.

Síntesis Metodológica

El cuerpo de estudio del Catálogo de Barrios Vulnerables de 2011 sigue el criterio establecido en los Catálogos anteriores: centrándose en los municipios mayores de 50.000 habitantes y capitales de provincia. Los trabajos del Catálogo de 2011, siguen la misma metodología que los de 1991, 2001, y 2006, con la única particularidad de que sólo identifican las Áreas Estadísticas Vulnerables, sin realizar el análisis urbanístico detallado que permitía identificar a partir de ellas los Barrios Vulnerables. En el Catálogo de 2011 se han delimitado AE-INMG (Área Estadística con concentraciones significativas de población inmigrante) y AEV (Áreas Estadísticas Vulnerables según los 3 Indicadores Básicos de Vulnerabilidad Urbana: IBVU Estudios, IBVU Vivienda o IBVU Paro). Estas delimitaciones son independientes y pueden superponerse para su análisis en el Visor del Catálogo.

En el caso del Indicador de Inmigración (I-INMG), para el desarrollo del estudio de 2011 se ha partido del análisis de la evolución de los Barrios con concentraciones significativas de población inmigrante identificados previamente en el año 2006, viendo primero si seguían o no cumpliendo esta condición en el año 2011. Posteriormente, se han identificado las nuevas Áreas Estadísticas con concentraciones significativas de población inmigrante (AE-INMG) no coincidentes con Barrios identificados en el Catálogo de 2006, incluyendo también las ciudades que no contaban con Barrios de este tipo en el año 2006.

Una vez identificadas las secciones censales que en 2011 superan los umbrales de referencia del Indicador de Inmigración (I-INMG), se procede a agrupar estas secciones en Áreas Estadísticas con concentraciones significativas de población inmigrante (AE-INMG).

La metodología detallada completa puede consultarse en:

https://apps.fomento.gob.es/BarriosVulnerables/static/adjunto/Sintesis_metodologica_general_catalogo_bbvv.pdf

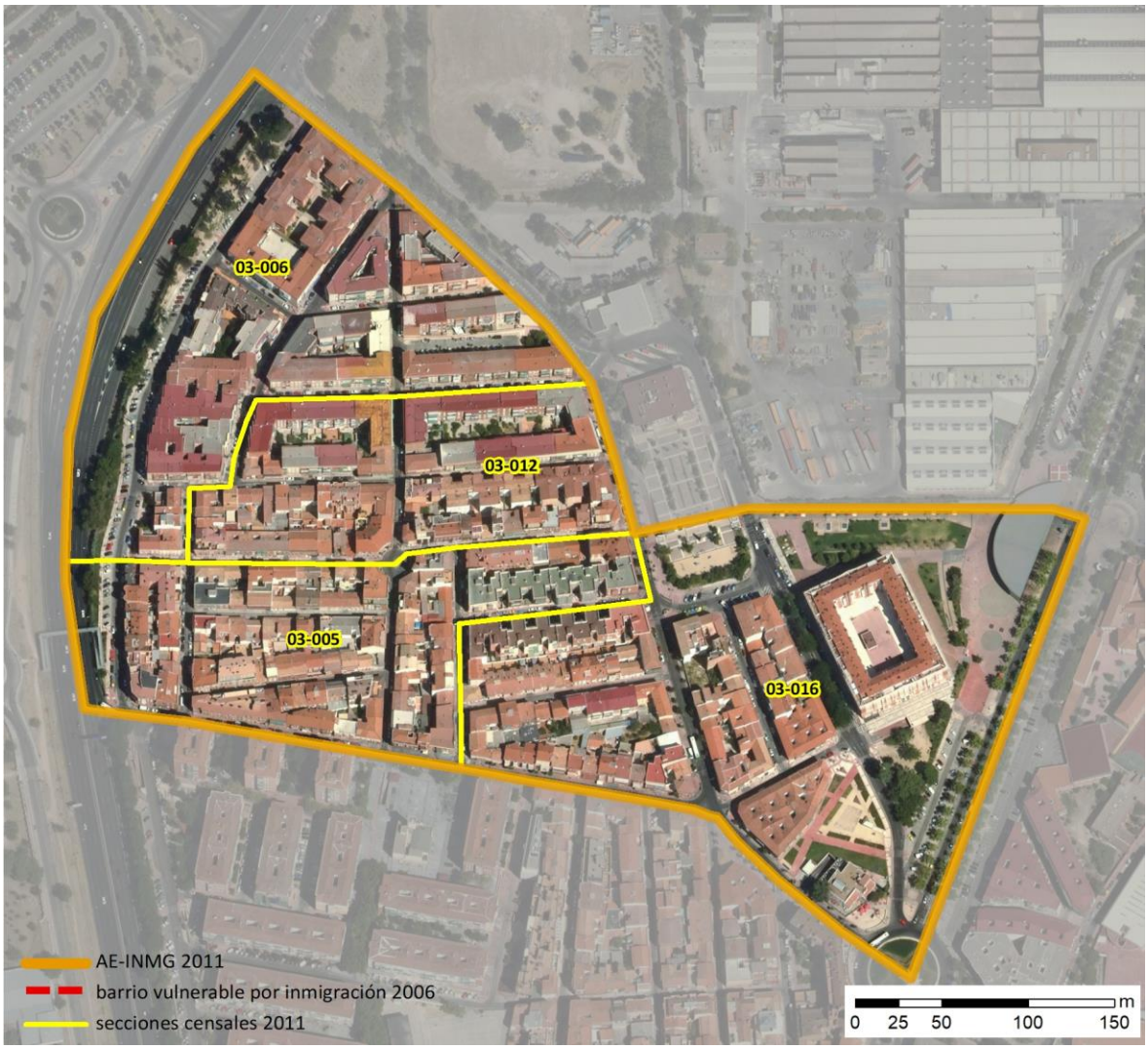

Localización en detalle del AE-INMG

Datos básicos del AE-INMG (1)

Población total	7.125
Población nacida en el extranjero total	1.965
Población nacida en el extranjero (excepto UE-15)	1.950
Densidad población (hab/Km²)	47.834,78
Superficie (ha)	14,90
Nº de secciones censales	4

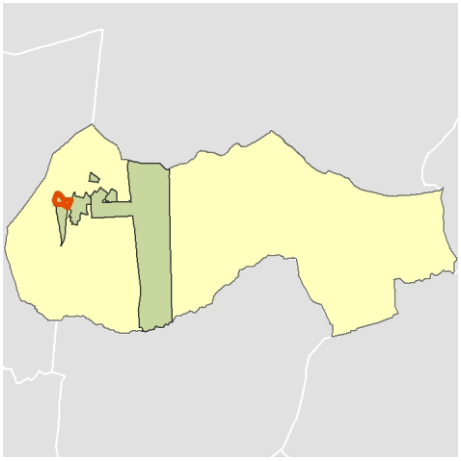

Localización del AE-INMG dentro del término municipal

	Valor del AE-INMG	Valor de referencia (2)
INDICADOR DE INMIGRACIÓN (I-INMG) (3)	**27,37 %**	20,00%

(1) Área Estadística con concentraciones significativas de población inmigrante (AE-INMG)

(2) Valor que se ha tomado como referencia para este estudio

(3) Indicador de Inmigración: (I-INMG): Porcentaje de población nacida en países no pertenecientes a la UE-14, respecto a la población total. Se calcula restando al número total de nacidos en el extranjero, los nacidos en los países de la UE-14: Alemania; Austria; Bélgica; Dinamarca; Finlandia; Francia; Reino Unido; Grecia; Irlanda; Italia; Luxemburgo; Países Bajos; Portugal; y Suecia.

Datos sociodemográficos (Censo 2011)	Sección censal 2806503005		AE-INMG 2806503	
	Valores absolutos	%	Valores absolutos	%
Población total	1.650		7.125	
Población nacida en el extranjero total	170	10,30	1.965	27,58
Población nacida en el extranjero (excepto UE-15)	170	10,30	1.950	27,37

	Sección	AE-INMG	Municipio	Comunidad Autónoma	España
INDICADOR DE INMIGRACIÓN (I-INMG)	10,30	27,37	14,28	14,60	9,99
INDICADORES BÁSICOS DE VULNERABILIDAD URBANA (IBVU) (4)					
IBVU Estudios (5)	5,60	8,67	11,17	7,69	10,92
IBVU Vivienda (6)	0,00	0,75	6,71	4,40	6,99
IBVU Paro (7)	32,85	35,08	25,85	23,12	29,64

(4) Además del Indicador de Inmigración (I-INMG) se ofrecen los valores de los 3 Indicadores Básicos de Vulnerabilidad Urbana (IBVU) para poder analizar la situación de cada sección censal y AE-INMG en relación con los valores de referencia de vulnerabilidad para estos 3 indicadores.

(5) IBVU Estudios: Porcentaje de población analfabeta y sin estudios de 16 años o más, sobre el total de población de 16 años o más. Valor de referencia de vulnerabilidad (2011): 16,38%.

(6) IBVU Vivienda: Porcentaje de viviendas familiares (principales, secundarias, vacías) en edificios en estado en estado ruinoso, malo o deficiente, sobre el total de viviendas familiares (principales, secundarias, vacías). Valor de referencia de vulnerabilidad (2011): 17,50 %.

(7) IBVU Paro: Porcentaje de la población de 16 años o más en situación de paro, respecto al total de población activa de 16 años o más. Valor de referencia de vulnerabilidad (2011): 42,33 %.

Definiciones

ÁREA ESTADÍSTICA CON CONCENTRACIONES SIGNIFICATIVAS DE POBLACIÓN INMIGRANTE (AE-INMG)

Agrupación de secciones censales colindantes y de cierta homogeneidad urbanística, de entre 3.500 y 15.000 habitantes en las que el valor de Indicador de Inmigración (I-INMG) del conjunto supera el valor establecido como referencia (20%).

INDICADOR DE INMIGRACIÓN (I-INMG)

Porcentaje de población nacida en países no pertenecientes a la UE-14, respecto a la población total. Se calcula restando al número total de nacidos en el extranjero, los nacidos en los países de la UE-14: Alemania; Austria; Bélgica; Dinamarca; Finlandia; Francia; Reino Unido; Grecia; Irlanda; Italia; Luxemburgo; Países Bajos; Portugal; y Suecia.

Síntesis Metodológica

El cuerpo de estudio del Catálogo de Barrios Vulnerables de 2011 sigue el criterio establecido en los Catálogos anteriores: centrándose en los municipios mayores de 50.000 habitantes y capitales de provincia. Los trabajos del Catálogo de 2011, siguen la misma metodología que los de 1991, 2001, y 2006, con la única particularidad de que sólo identifican las Áreas Estadísticas Vulnerables, sin realizar el análisis urbanístico detallado que permitía identificar a partir de ellas los Barrios Vulnerables. En el Catálogo de 2011 se han delimitado AE-INMG (Área Estadística con concentraciones significativas de población inmigrante) y AEV (Áreas Estadísticas Vulnerables según los 3 Indicadores Básicos de Vulnerabilidad Urbana: IBVU Estudios, IBVU Vivienda o IBVU Paro). Estas delimitaciones son independientes y pueden superponerse para su análisis en el Visor del Catálogo.

En el caso del Indicador de Inmigración (I-INMG), para el desarrollo del estudio de 2011 se ha partido del análisis de la evolución de los Barrios con concentraciones significativas de población inmigrante identificados previamente en el año 2006, viendo primero si seguían o no cumpliendo esta condición en el año 2011. Posteriormente, se han identificado las nuevas Áreas Estadísticas con concentraciones significativas de población inmigrante (AE-INMG) no coincidentes con Barrios identificados en el Catálogo de 2006, incluyendo también las ciudades que no contaban con Barrios de este tipo en el año 2006.

Una vez identificadas las secciones censales que en 2011 superan los umbrales de referencia del Indicador de Inmigración (I-INMG), se procede a agrupar estas secciones en Áreas Estadísticas con concentraciones significativas de población inmigrante (AE-INMG).

La metodología detallada completa puede consultarse en:

https://apps.fomento.gob.es/BarriosVulnerables/static/adjunto/Sintesis_metodologica_general_catalogo_bbvv.pdf

Datos sociodemográficos (Censo 2011)	Sección censal 2806503006		AE-INMG 2806503	
	Valores absolutos	%	Valores absolutos	%
Población total	2.295		7.125	
Población nacida en el extranjero total	900	39,22	1.965	27,58
Población nacida en el extranjero (excepto UE-15)	895	39,00	1.950	27,37

	Sección	AE-INMG	Municipio	Comunidad Autónoma	España
INDICADOR DE INMIGRACIÓN (I-INMG)	39,00	27,37	14,28	14,60	9,99
INDICADORES BÁSICOS DE VULNERABILIDAD URBANA (IBVU) (4)					
IBVU Estudios (5)	8,61	8,67	11,17	7,69	10,92
IBVU Vivienda (6)	0,00	0,75	6,71	4,40	6,99
IBVU Paro (7)	41,35	35,08	25,85	23,12	29,64

(4) Además del Indicador de Inmigración (I-INMG) se ofrecen los valores de los 3 Indicadores Básicos de Vulnerabilidad Urbana (IBVU) para poder analizar la situación de cada sección censal y AE-INMG en relación con los valores de referencia de vulnerabilidad para estos 3 indicadores.

(5) IBVU Estudios: Porcentaje de población analfabeta y sin estudios de 16 años o más, sobre el total de población de 16 años o más. Valor de referencia de vulnerabilidad (2011): 16,38%.

(6) IBVU Vivienda: Porcentaje de viviendas familiares (principales, secundarias, vacías) en edificios en estado en estado ruinoso, malo o deficiente, sobre el total de viviendas familiares (principales, secundarias, vacías). Valor de referencia de vulnerabilidad (2011): 17,50 %.

(7) IBVU Paro: Porcentaje de la población de 16 años o más en situación de paro, respecto al total de población activa de 16 años o más. Valor de referencia de vulnerabilidad (2011): 42,33 %.

Definiciones

ÁREA ESTADÍSTICA CON CONCENTRACIONES SIGNIFICATIVAS DE POBLACIÓN INMIGRANTE (AE-INMG)

Agrupación de secciones censales colindantes y de cierta homogeneidad urbanística, de entre 3.500 y 15.000 habitantes en las que el valor de Indicador de Inmigración (I-INMG) del conjunto supera el valor establecido como referencia (20%).

INDICADOR DE INMIGRACIÓN (I-INMG)

Porcentaje de población nacida en países no pertenecientes a la UE-14, respecto a la población total. Se calcula restando al número total de nacidos en el extranjero, los nacidos en los países de la UE-14: Alemania; Austria; Bélgica; Dinamarca; Finlandia; Francia; Reino Unido; Grecia; Irlanda; Italia; Luxemburgo; Países Bajos; Portugal; y Suecia.

Síntesis Metodológica

El cuerpo de estudio del Catálogo de Barrios Vulnerables de 2011 sigue el criterio establecido en los Catálogos anteriores: centrándose en los municipios mayores de 50.000 habitantes y capitales de provincia. Los trabajos del Catálogo de 2011, siguen la misma metodología que los de 1991, 2001, y 2006, con la única particularidad de que sólo identifican las Áreas Estadísticas Vulnerables, sin realizar el análisis urbanístico detallado que permitía identificar a partir de ellas los Barrios Vulnerables. En el Catálogo de 2011 se han delimitado AE-INMG (Área Estadística con concentraciones significativas de población inmigrante) y AEV (Áreas Estadísticas Vulnerables según los 3 Indicadores Básicos de Vulnerabilidad Urbana: IBVU Estudios, IBVU Vivienda o IBVU Paro). Estas delimitaciones son independientes y pueden superponerse para su análisis en el Visor del Catálogo.

En el caso del Indicador de Inmigración (I-INMG), para el desarrollo del estudio de 2011 se ha partido del análisis de la evolución de los Barrios con concentraciones significativas de población inmigrante identificados previamente en el año 2006, viendo primero si seguían o no cumpliendo esta condición en el año 2011. Posteriormente, se han identificado las nuevas Áreas Estadísticas con concentraciones significativas de población inmigrante (AE-INMG) no coincidentes con Barrios identificados en el Catálogo de 2006, incluyendo también las ciudades que no contaban con Barrios de este tipo en el año 2006.

Una vez identificadas las secciones censales que en 2011 superan los umbrales de referencia del Indicador de Inmigración (I-INMG), se procede a agrupar estas secciones en Áreas Estadísticas con concentraciones significativas de población inmigrante (AE-INMG).

La metodología detallada completa puede consultarse en:

https://apps.fomento.gob.es/BarriosVulnerables/static/adjunto/Sintesis_metodologica_general_catalogo_bbvv.pdf

Datos sociodemográficos (Censo 2011)	Sección censal 2806503012		AE-INMG 2806503	
	Valores absolutos	%	Valores absolutos	%
Población total	1.305		7.125	
Población nacida en el extranjero total	205	15,71	1.965	27,58
Población nacida en el extranjero (excepto UE-15)	205	15,71	1.950	27,37

	Sección	AE-INMG	Municipio	Comunidad Autónoma	España
INDICADOR DE INMIGRACIÓN (I-INMG)	15,71	27,37	14,28	14,60	9,99
INDICADORES BÁSICOS DE VULNERABILIDAD URBANA (IBVU) (4)					
IBVU Estudios (5)	12,22	8,67	11,17	7,69	10,92
IBVU Vivienda (6)	3,70	0,75	6,71	4,40	6,99
IBVU Paro (7)	24,31	35,08	25,85	23,12	29,64

(4) Además del Indicador de Inmigración (I-INMG) se ofrecen los valores de los 3 Indicadores Básicos de Vulnerabilidad Urbana (IBVU) para poder analizar la situación de cada sección censal y AE-INMG en relación con los valores de referencia de vulnerabilidad para estos 3 indicadores.

(5) IBVU Estudios: Porcentaje de población analfabeta y sin estudios de 16 años o más, sobre el total de población de 16 años o más. Valor de referencia de vulnerabilidad (2011): 16,38%.

(6) IBVU Vivienda: Porcentaje de viviendas familiares (principales, secundarias, vacías) en edificios en estado en estado ruinoso, malo o deficiente, sobre el total de viviendas familiares (principales, secundarias, vacías). Valor de referencia de vulnerabilidad (2011): 17,50 %.

(7) IBVU Paro: Porcentaje de la población de 16 años o más en situación de paro, respecto al total de población activa de 16 años o más. Valor de referencia de vulnerabilidad (2011): 42,33 %.

Definiciones

ÁREA ESTADÍSTICA CON CONCENTRACIONES SIGNIFICATIVAS DE POBLACIÓN INMIGRANTE (AE-INMG)

Agrupación de secciones censales colindantes y de cierta homogeneidad urbanística, de entre 3.500 y 15.000 habitantes en las que el valor de Indicador de Inmigración (I-INMG) del conjunto supera el valor establecido como referencia (20%).

INDICADOR DE INMIGRACIÓN (I-INMG)

Porcentaje de población nacida en países no pertenecientes a la UE-14, respecto a la población total. Se calcula restando al número total de nacidos en el extranjero, los nacidos en los países de la UE-14: Alemania; Austria; Bélgica; Dinamarca; Finlandia; Francia; Reino Unido; Grecia; Irlanda; Italia; Luxemburgo; Países Bajos; Portugal; y Suecia.

Síntesis Metodológica

El cuerpo de estudio del Catálogo de Barrios Vulnerables de 2011 sigue el criterio establecido en los Catálogos anteriores: centrándose en los municipios mayores de 50.000 habitantes y capitales de provincia. Los trabajos del Catálogo de 2011, siguen la misma metodología que los de 1991, 2001, y 2006, con la única particularidad de que sólo identifican las Áreas Estadísticas Vulnerables, sin realizar el análisis urbanístico detallado que permitía identificar a partir de ellas los Barrios Vulnerables. En el Catálogo de 2011 se han delimitado AE-INMG (Área Estadística con concentraciones significativas de población inmigrante) y AEV (Áreas Estadísticas Vulnerables según los 3 Indicadores Básicos de Vulnerabilidad Urbana: IBVU Estudios, IBVU Vivienda o IBVU Paro). Estas delimitaciones son independientes y pueden superponerse para su análisis en el Visor del Catálogo.

En el caso del Indicador de Inmigración (I-INMG), para el desarrollo del estudio de 2011 se ha partido del análisis de la evolución de los Barrios con concentraciones significativas de población inmigrante identificados previamente en el año 2006, viendo primero si seguían o no cumpliendo esta condición en el año 2011. Posteriormente, se han identificado las nuevas Áreas Estadísticas con concentraciones significativas de población inmigrante (AE-INMG) no coincidentes con Barrios identificados en el Catálogo de 2006, incluyendo también las ciudades que no contaban con Barrios de este tipo en el año 2006.

Una vez identificadas las secciones censales que en 2011 superan los umbrales de referencia del Indicador de Inmigración (I-INMG), se procede a agrupar estas secciones en Áreas Estadísticas con concentraciones significativas de población inmigrante (AE-INMG).

La metodología detallada completa puede consultarse en:

https://apps.fomento.gob.es/BarriosVulnerables/static/adjunto/Sintesis_metodologica_general_catalogo_bbvv.pdf

Datos sociodemográficos (Censo 2011)	Sección censal 2806503016		AE-INMG 2806503	
	Valores absolutos	%	Valores absolutos	%
Población total	1.875		7.125	
Población nacida en el extranjero total	690	36,80	1.965	27,58
Población nacida en el extranjero (excepto UE-15)	680	36,27	1.950	27,37

	Sección	AE-INMG	Municipio	Comunidad Autónoma	España
INDICADOR DE INMIGRACIÓN (I-INMG)	36,27	27,37	14,28	14,60	9,99
INDICADORES BÁSICOS DE VULNERABILIDAD URBANA (IBVU) (4)					
IBVU Estudios (5)	8,85	8,67	11,17	7,69	10,92
IBVU Vivienda (6)	0,00	0,75	6,71	4,40	6,99
IBVU Paro (7)	36,48	35,08	25,85	23,12	29,64

(4) Además del Indicador de Inmigración (I-INMG) se ofrecen los valores de los 3 Indicadores Básicos de Vulnerabilidad Urbana (IBVU) para poder analizar la situación de cada sección censal y AE-INMG en relación con los valores de referencia de vulnerabilidad para estos 3 indicadores.

(5) IBVU Estudios: Porcentaje de población analfabeta y sin estudios de 16 años o más, sobre el total de población de 16 años o más. Valor de referencia de vulnerabilidad (2011): 16,38%.

(6) IBVU Vivienda: Porcentaje de viviendas familiares (principales, secundarias, vacías) en edificios en estado en estado ruinoso, malo o deficiente, sobre el total de viviendas familiares (principales, secundarias, vacías). Valor de referencia de vulnerabilidad (2011): 17,50 %.

(7) IBVU Paro: Porcentaje de la población de 16 años o más en situación de paro, respecto al total de población activa de 16 años o más. Valor de referencia de vulnerabilidad (2011): 42,33 %.

Definiciones

ÁREA ESTADÍSTICA CON CONCENTRACIONES SIGNIFICATIVAS DE POBLACIÓN INMIGRANTE (AE-INMG)

Agrupación de secciones censales colindantes y de cierta homogeneidad urbanística, de entre 3.500 y 15.000 habitantes en las que el valor de Indicador de Inmigración (I-INMG) del conjunto supera el valor establecido como referencia (20%).

INDICADOR DE INMIGRACIÓN (I-INMG)

Porcentaje de población nacida en países no pertenecientes a la UE-14, respecto a la población total. Se calcula restando al número total de nacidos en el extranjero, los nacidos en los países de la UE-14: Alemania; Austria; Bélgica; Dinamarca; Finlandia; Francia; Reino Unido; Grecia; Irlanda; Italia; Luxemburgo; Países Bajos; Portugal; y Suecia.

Síntesis Metodológica

El cuerpo de estudio del Catálogo de Barrios Vulnerables de 2011 sigue el criterio establecido en los Catálogos anteriores: centrándose en los municipios mayores de 50.000 habitantes y capitales de provincia. Los trabajos del Catálogo de 2011, siguen la misma metodología que los de 1991, 2001, y 2006, con la única particularidad de que sólo identifican las Áreas Estadísticas Vulnerables, sin realizar el análisis urbanístico detallado que permitía identificar a partir de ellas los Barrios Vulnerables. En el Catálogo de 2011 se han delimitado AE-INMG (Área Estadística con concentraciones significativas de población inmigrante) y AEV (Áreas Estadísticas Vulnerables según los 3 Indicadores Básicos de Vulnerabilidad Urbana: IBVU Estudios, IBVU Vivienda o IBVU Paro). Estas delimitaciones son independientes y pueden superponerse para su análisis en el Visor del Catálogo.

En el caso del Indicador de Inmigración (I-INMG), para el desarrollo del estudio de 2011 se ha partido del análisis de la evolución de los Barrios con concentraciones significativas de población inmigrante identificados previamente en el año 2006, viendo primero si seguían o no cumpliendo esta condición en el año 2011. Posteriormente, se han identificado las nuevas Áreas Estadísticas con concentraciones significativas de población inmigrante (AE-INMG) no coincidentes con Barrios identificados en el Catálogo de 2006, incluyendo también las ciudades que no contaban con Barrios de este tipo en el año 2006.

Una vez identificadas las secciones censales que en 2011 superan los umbrales de referencia del Indicador de Inmigración (I-INMG), se procede a agrupar estas secciones en Áreas Estadísticas con concentraciones significativas de población inmigrante (AE-INMG).

La metodología detallada completa puede consultarse en:

https://apps.fomento.gob.es/BarriosVulnerables/static/adjunto/Sintesis_metodologica_general_catalogo_bbvv.pdf

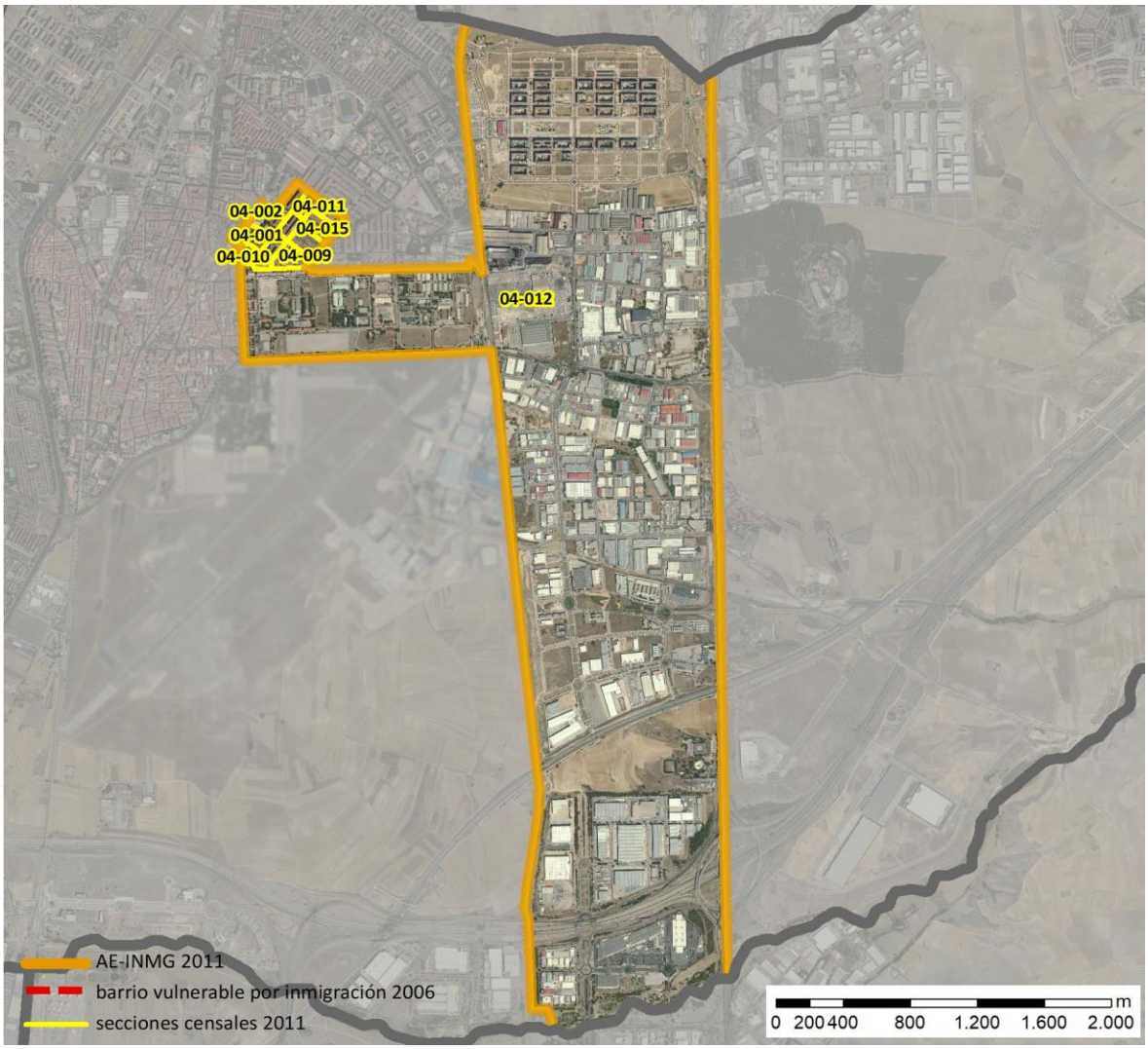

Localización en detalle del AE-INMG

Datos básicos del AE-INMG (1)

Población total	11.485
Población nacida en el extranjero total	2.800
Población nacida en el extranjero (excepto UE-15)	2.585
Densidad población (hab/Km²)	1.345,16
Superficie (ha)	853,80
Nº de secciones censales	9

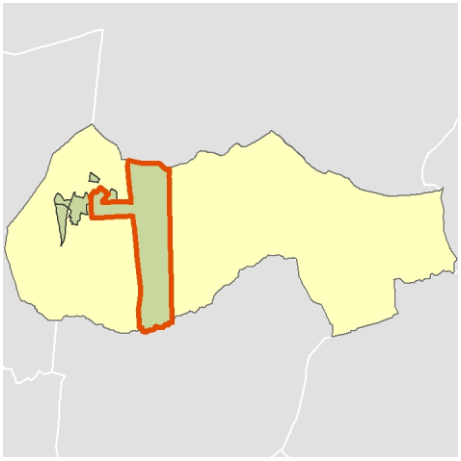

Localización del AE-INMG dentro del término municipal

	Valor del AE-INMG	Valor de referencia (2)
INDICADOR DE INMIGRACIÓN (I-INMG) (3)	**22,51 %**	20,00%

(1) Área Estadística con concentraciones significativas de población inmigrante (AE-INMG)

(2) Valor que se ha tomado como referencia para este estudio

(3) Indicador de Inmigración: (I-INMG): Porcentaje de población nacida en países no pertenecientes a la UE-14, respecto a la población total. Se calcula restando al número total de nacidos en el extranjero, los nacidos en los países de la UE-14: Alemania; Austria; Bélgica; Dinamarca; Finlandia; Francia; Reino Unido; Grecia; Irlanda; Italia; Luxemburgo; Países Bajos; Portugal; y Suecia.

Datos sociodemográficos (Censo 2011)	Sección censal 2806504001		AE-INMG 2806504	
	Valores absolutos	%	Valores absolutos	%
Población total	1.545		11.485	
Población nacida en el extranjero total	260	16,83	2.800	24,38
Población nacida en el extranjero (excepto UE-15)	250	16,18	2.585	22,51

	Sección	AE-INMG	Municipio	Comunidad Autónoma	España
INDICADOR DE INMIGRACIÓN (I-INMG)	16,18	22,51	14,28	14,60	9,99
INDICADORES BÁSICOS DE VULNERABILIDAD URBANA (IBVU) (4)					
IBVU Estudios (5)	11,15	11,42	11,17	7,69	10,92
IBVU Vivienda (6)	0,00	17,99	6,71	4,40	6,99
IBVU Paro (7)	14,67	26,52	25,85	23,12	29,64

(4) Además del Indicador de Inmigración (I-INMG) se ofrecen los valores de los 3 Indicadores Básicos de Vulnerabilidad Urbana (IBVU) para poder analizar la situación de cada sección censal y AE-INMG en relación con los valores de referencia de vulnerabilidad para estos 3 indicadores.

(5) IBVU Estudios: Porcentaje de población analfabeta y sin estudios de 16 años o más, sobre el total de población de 16 años o más. Valor de referencia de vulnerabilidad (2011): 16,38%.

(6) IBVU Vivienda: Porcentaje de viviendas familiares (principales, secundarias, vacías) en edificios en estado en estado ruinoso, malo o deficiente, sobre el total de viviendas familiares (principales, secundarias, vacías). Valor de referencia de vulnerabilidad (2011): 17,50 %.

(7) IBVU Paro: Porcentaje de la población de 16 años o más en situación de paro, respecto al total de población activa de 16 años o más. Valor de referencia de vulnerabilidad (2011): 42,33 %.

Definiciones

ÁREA ESTADÍSTICA CON CONCENTRACIONES SIGNIFICATIVAS DE POBLACIÓN INMIGRANTE (AE-INMG)

Agrupación de secciones censales colindantes y de cierta homogeneidad urbanística, de entre 3.500 y 15.000 habitantes en las que el valor de Indicador de Inmigración (I-INMG) del conjunto supera el valor establecido como referencia (20%).

INDICADOR DE INMIGRACIÓN (I-INMG)

Porcentaje de población nacida en países no pertenecientes a la UE-14, respecto a la población total. Se calcula restando al número total de nacidos en el extranjero, los nacidos en los países de la UE-14: Alemania; Austria; Bélgica; Dinamarca; Finlandia; Francia; Reino Unido; Grecia; Irlanda; Italia; Luxemburgo; Países Bajos; Portugal; y Suecia.

Síntesis Metodológica

El cuerpo de estudio del Catálogo de Barrios Vulnerables de 2011 sigue el criterio establecido en los Catálogos anteriores: centrándose en los municipios mayores de 50.000 habitantes y capitales de provincia. Los trabajos del Catálogo de 2011, siguen la misma metodología que los de 1991, 2001, y 2006, con la única particularidad de que sólo identifican las Áreas Estadísticas Vulnerables, sin realizar el análisis urbanístico detallado que permitía identificar a partir de ellas los Barrios Vulnerables. En el Catálogo de 2011 se han delimitado AE-INMG (Área Estadística con concentraciones significativas de población inmigrante) y AEV (Áreas Estadísticas Vulnerables según los 3 Indicadores Básicos de Vulnerabilidad Urbana: IBVU Estudios, IBVU Vivienda o IBVU Paro). Estas delimitaciones son independientes y pueden superponerse para su análisis en el Visor del Catálogo.

En el caso del Indicador de Inmigración (I-INMG), para el desarrollo del estudio de 2011 se ha partido del análisis de la evolución de los Barrios con concentraciones significativas de población inmigrante identificados previamente en el año 2006, viendo primero si seguían o no cumpliendo esta condición en el año 2011. Posteriormente, se han identificado las nuevas Áreas Estadísticas con concentraciones significativas de población inmigrante (AE-INMG) no coincidentes con Barrios identificados en el Catálogo de 2006, incluyendo también las ciudades que no contaban con Barrios de este tipo en el año 2006.

Una vez identificadas las secciones censales que en 2011 superan los umbrales de referencia del Indicador de Inmigración (I-INMG), se procede a agrupar estas secciones en Áreas Estadísticas con concentraciones significativas de población inmigrante (AE-INMG).

La metodología detallada completa puede consultarse en:

https://apps.fomento.gob.es/BarriosVulnerables/static/adjunto/Sintesis_metodologica_general_catalogo_bbvv.pdf

Datos sociodemográficos (Censo 2011)	Sección censal 2806504002		AE-INMG 2806504	
	Valores absolutos	%	Valores absolutos	%
Población total	1.435		11.485	
Población nacida en el extranjero total	240	16,72	2.800	24,38
Población nacida en el extranjero (excepto UE-15)	245	17,07	2.585	22,51

	Sección	AE-INMG	Municipio	Comunidad Autónoma	España
INDICADOR DE INMIGRACIÓN (I-INMG)	17,07	22,51	14,28	14,60	9,99
INDICADORES BÁSICOS DE VULNERABILIDAD URBANA (IBVU) (4)					
IBVU Estudios (5)	11,54	11,42	11,17	7,69	10,92
IBVU Vivienda (6)	0,00	17,99	6,71	4,40	6,99
IBVU Paro (7)	32,86	26,52	25,85	23,12	29,64

(4) Además del Indicador de Inmigración (I-INMG) se ofrecen los valores de los 3 Indicadores Básicos de Vulnerabilidad Urbana (IBVU) para poder analizar la situación de cada sección censal y AE-INMG en relación con los valores de referencia de vulnerabilidad para estos 3 indicadores.

(5) IBVU Estudios: Porcentaje de población analfabeta y sin estudios de 16 años o más, sobre el total de población de 16 años o más. Valor de referencia de vulnerabilidad (2011): 16,38%.

(6) IBVU Vivienda: Porcentaje de viviendas familiares (principales, secundarias, vacías) en edificios en estado en estado ruinoso, malo o deficiente, sobre el total de viviendas familiares (principales, secundarias, vacías). Valor de referencia de vulnerabilidad (2011): 17,50 %.

(7) IBVU Paro: Porcentaje de la población de 16 años o más en situación de paro, respecto al total de población activa de 16 años o más. Valor de referencia de vulnerabilidad (2011): 42,33 %.

Definiciones

ÁREA ESTADÍSTICA CON CONCENTRACIONES SIGNIFICATIVAS DE POBLACIÓN INMIGRANTE (AE-INMG)

Agrupación de secciones censales colindantes y de cierta homogeneidad urbanística, de entre 3.500 y 15.000 habitantes en las que el valor de Indicador de Inmigración (I-INMG) del conjunto supera el valor establecido como referencia (20%).

INDICADOR DE INMIGRACIÓN (I-INMG)

Porcentaje de población nacida en países no pertenecientes a la UE-14, respecto a la población total. Se calcula restando al número total de nacidos en el extranjero, los nacidos en los países de la UE-14: Alemania; Austria; Bélgica; Dinamarca; Finlandia; Francia; Reino Unido; Grecia; Irlanda; Italia; Luxemburgo; Países Bajos; Portugal; y Suecia.

Síntesis Metodológica

El cuerpo de estudio del Catálogo de Barrios Vulnerables de 2011 sigue el criterio establecido en los Catálogos anteriores: centrándose en los municipios mayores de 50.000 habitantes y capitales de provincia. Los trabajos del Catálogo de 2011, siguen la misma metodología que los de 1991, 2001, y 2006, con la única particularidad de que sólo identifican las Áreas Estadísticas Vulnerables, sin realizar el análisis urbanístico detallado que permitía identificar a partir de ellas los Barrios Vulnerables. En el Catálogo de 2011 se han delimitado AE-INMG (Área Estadística con concentraciones significativas de población inmigrante) y AEV (Áreas Estadísticas Vulnerables según los 3 Indicadores Básicos de Vulnerabilidad Urbana: IBVU Estudios, IBVU Vivienda o IBVU Paro). Estas delimitaciones son independientes y pueden superponerse para su análisis en el Visor del Catálogo.

En el caso del Indicador de Inmigración (I-INMG), para el desarrollo del estudio de 2011 se ha partido del análisis de la evolución de los Barrios con concentraciones significativas de población inmigrante identificados previamente en el año 2006, viendo primero si seguían o no cumpliendo esta condición en el año 2011. Posteriormente, se han identificado las nuevas Áreas Estadísticas con concentraciones significativas de población inmigrante (AE-INMG) no coincidentes con Barrios identificados en el Catálogo de 2006, incluyendo también las ciudades que no contaban con Barrios de este tipo en el año 2006.

Una vez identificadas las secciones censales que en 2011 superan los umbrales de referencia del Indicador de Inmigración (I-INMG), se procede a agrupar estas secciones en Áreas Estadísticas con concentraciones significativas de población inmigrante (AE-INMG).

La metodología detallada completa puede consultarse en:

https://apps.fomento.gob.es/BarriosVulnerables/static/adjunto/Sintesis_metodologica_general_catalogo_bbvv.pdf

Datos sociodemográficos (Censo 2011)	Sección censal 2806504009		AE-INMG 2806504	
	Valores absolutos	%	Valores absolutos	%
Población total	1.065		11.485	
Población nacida en el extranjero total	60	5,63	2.800	24,38
Población nacida en el extranjero (excepto UE-15)	0	0,00	2.585	22,51

	Sección	AE-INMG	Municipio	Comunidad Autónoma	España
INDICADOR DE INMIGRACIÓN (I-INMG)	0,00	22,51	14,28	14,60	9,99
INDICADORES BÁSICOS DE VULNERABILIDAD URBANA (IBVU) (4)					
IBVU Estudios (5)	13,76	11,42	11,17	7,69	10,92
IBVU Vivienda (6)	0,00	17,99	6,71	4,40	6,99
IBVU Paro (7)	30,00	26,52	25,85	23,12	29,64

(4) Además del Indicador de Inmigración (I-INMG) se ofrecen los valores de los 3 Indicadores Básicos de Vulnerabilidad Urbana (IBVU) para poder analizar la situación de cada sección censal y AE-INMG en relación con los valores de referencia de vulnerabilidad para estos 3 indicadores.

(5) IBVU Estudios: Porcentaje de población analfabeta y sin estudios de 16 años o más, sobre el total de población de 16 años o más. Valor de referencia de vulnerabilidad (2011): 16,38%.

(6) IBVU Vivienda: Porcentaje de viviendas familiares (principales, secundarias, vacías) en edificios en estado en estado ruinoso, malo o deficiente, sobre el total de viviendas familiares (principales, secundarias, vacías). Valor de referencia de vulnerabilidad (2011): 17,50 %.

(7) IBVU Paro: Porcentaje de la población de 16 años o más en situación de paro, respecto al total de población activa de 16 años o más. Valor de referencia de vulnerabilidad (2011): 42,33 %.

Definiciones

ÁREA ESTADÍSTICA CON CONCENTRACIONES SIGNIFICATIVAS DE POBLACIÓN INMIGRANTE (AE-INMG)

Agrupación de secciones censales colindantes y de cierta homogeneidad urbanística, de entre 3.500 y 15.000 habitantes en las que el valor de Indicador de Inmigración (I-INMG) del conjunto supera el valor establecido como referencia (20%).

INDICADOR DE INMIGRACIÓN (I-INMG)

Porcentaje de población nacida en países no pertenecientes a la UE-14, respecto a la población total. Se calcula restando al número total de nacidos en el extranjero, los nacidos en los países de la UE-14: Alemania; Austria; Bélgica; Dinamarca; Finlandia; Francia; Reino Unido; Grecia; Irlanda; Italia; Luxemburgo; Países Bajos; Portugal; y Suecia.

Síntesis Metodológica

El cuerpo de estudio del Catálogo de Barrios Vulnerables de 2011 sigue el criterio establecido en los Catálogos anteriores: centrándose en los municipios mayores de 50.000 habitantes y capitales de provincia. Los trabajos del Catálogo de 2011, siguen la misma metodología que los de 1991, 2001, y 2006, con la única particularidad de que sólo identifican las Áreas Estadísticas Vulnerables, sin realizar el análisis urbanístico detallado que permitía identificar a partir de ellas los Barrios Vulnerables. En el Catálogo de 2011 se han delimitado AE-INMG (Área Estadística con concentraciones significativas de población inmigrante) y AEV (Áreas Estadísticas Vulnerables según los 3 Indicadores Básicos de Vulnerabilidad Urbana: IBVU Estudios, IBVU Vivienda o IBVU Paro). Estas delimitaciones son independientes y pueden superponerse para su análisis en el Visor del Catálogo.

En el caso del Indicador de Inmigración (I-INMG), para el desarrollo del estudio de 2011 se ha partido del análisis de la evolución de los Barrios con concentraciones significativas de población inmigrante identificados previamente en el año 2006, viendo primero si seguían o no cumpliendo esta condición en el año 2011. Posteriormente, se han identificado las nuevas Áreas Estadísticas con concentraciones significativas de población inmigrante (AE-INMG) no coincidentes con Barrios identificados en el Catálogo de 2006, incluyendo también las ciudades que no contaban con Barrios de este tipo en el año 2006.

Una vez identificadas las secciones censales que en 2011 superan los umbrales de referencia del Indicador de Inmigración (I-INMG), se procede a agrupar estas secciones en Áreas Estadísticas con concentraciones significativas de población inmigrante (AE-INMG).

La metodología detallada completa puede consultarse en:

https://apps.fomento.gob.es/BarriosVulnerables/static/adjunto/Sintesis_metodologica_general_catalogo_bbvv.pdf

Datos sociodemográficos (Censo 2011)	Sección censal 2806504010		AE-INMG 2806504	
	Valores absolutos	%	Valores absolutos	%
Población total	1.630		11.485	
Población nacida en el extranjero total	435	26,69	2.800	24,38
Población nacida en el extranjero (excepto UE-15)	435	26,69	2.585	22,51

	Sección	AE-INMG	Municipio	Comunidad Autónoma	España
INDICADOR DE INMIGRACIÓN (I-INMG)	26,69	22,51	14,28	14,60	9,99
INDICADORES BÁSICOS DE VULNERABILIDAD URBANA (IBVU) (4)					
IBVU Estudios (5)	14,67	11,42	11,17	7,69	10,92
IBVU Vivienda (6)	0,00	17,99	6,71	4,40	6,99
IBVU Paro (7)	23,49	26,52	25,85	23,12	29,64

(4) Además del Indicador de Inmigración (I-INMG) se ofrecen los valores de los 3 Indicadores Básicos de Vulnerabilidad Urbana (IBVU) para poder analizar la situación de cada sección censal y AE-INMG en relación con los valores de referencia de vulnerabilidad para estos 3 indicadores.

(5) IBVU Estudios: Porcentaje de población analfabeta y sin estudios de 16 años o más, sobre el total de población de 16 años o más. Valor de referencia de vulnerabilidad (2011): 16,38%.

(6) IBVU Vivienda: Porcentaje de viviendas familiares (principales, secundarias, vacías) en edificios en estado en estado ruinoso, malo o deficiente, sobre el total de viviendas familiares (principales, secundarias, vacías). Valor de referencia de vulnerabilidad (2011): 17,50 %.

(7) IBVU Paro: Porcentaje de la población de 16 años o más en situación de paro, respecto al total de población activa de 16 años o más. Valor de referencia de vulnerabilidad (2011): 42,33 %.

Definiciones

ÁREA ESTADÍSTICA CON CONCENTRACIONES SIGNIFICATIVAS DE POBLACIÓN INMIGRANTE (AE-INMG)

Agrupación de secciones censales colindantes y de cierta homogeneidad urbanística, de entre 3.500 y 15.000 habitantes en las que el valor de Indicador de Inmigración (I-INMG) del conjunto supera el valor establecido como referencia (20%).

INDICADOR DE INMIGRACIÓN (I-INMG)

Porcentaje de población nacida en países no pertenecientes a la UE-14, respecto a la población total. Se calcula restando al número total de nacidos en el extranjero, los nacidos en los países de la UE-14: Alemania; Austria; Bélgica; Dinamarca; Finlandia; Francia; Reino Unido; Grecia; Irlanda; Italia; Luxemburgo; Países Bajos; Portugal; y Suecia.

Síntesis Metodológica

El cuerpo de estudio del Catálogo de Barrios Vulnerables de 2011 sigue el criterio establecido en los Catálogos anteriores: centrándose en los municipios mayores de 50.000 habitantes y capitales de provincia. Los trabajos del Catálogo de 2011, siguen la misma metodología que los de 1991, 2001, y 2006, con la única particularidad de que sólo identifican las Áreas Estadísticas Vulnerables, sin realizar el análisis urbanístico detallado que permitía identificar a partir de ellas los Barrios Vulnerables. En el Catálogo de 2011 se han delimitado AE-INMG (Área Estadística con concentraciones significativas de población inmigrante) y AEV (Áreas Estadísticas Vulnerables según los 3 Indicadores Básicos de Vulnerabilidad Urbana: IBVU Estudios, IBVU Vivienda o IBVU Paro). Estas delimitaciones son independientes y pueden superponerse para su análisis en el Visor del Catálogo.

En el caso del Indicador de Inmigración (I-INMG), para el desarrollo del estudio de 2011 se ha partido del análisis de la evolución de los Barrios con concentraciones significativas de población inmigrante identificados previamente en el año 2006, viendo primero si seguían o no cumpliendo esta condición en el año 2011. Posteriormente, se han identificado las nuevas Áreas Estadísticas con concentraciones significativas de población inmigrante (AE-INMG) no coincidentes con Barrios identificados en el Catálogo de 2006, incluyendo también las ciudades que no contaban con Barrios de este tipo en el año 2006.

Una vez identificadas las secciones censales que en 2011 superan los umbrales de referencia del Indicador de Inmigración (I-INMG), se procede a agrupar estas secciones en Áreas Estadísticas con concentraciones significativas de población inmigrante (AE-INMG).

La metodología detallada completa puede consultarse en:

https://apps.fomento.gob.es/BarriosVulnerables/static/adjunto/Sintesis_metodologica_general_catalogo_bbvv.pdf

Datos sociodemográficos (Censo 2011)	Sección censal 2806504011		AE-INMG 2806504	
	Valores absolutos	%	Valores absolutos	%
Población total	1.110		11.485	
Población nacida en el extranjero total	305	27,48	2.800	24,38
Población nacida en el extranjero (excepto UE-15)	305	27,48	2.585	22,51

	Sección	AE-INMG	Municipio	Comunidad Autónoma	España
INDICADOR DE INMIGRACIÓN (I-INMG)	27,48	22,51	14,28	14,60	9,99
INDICADORES BÁSICOS DE VULNERABILIDAD URBANA (IBVU) (4)					
IBVU Estudios (5)	12,62	11,42	11,17	7,69	10,92
IBVU Vivienda (6)	0,00	17,99	6,71	4,40	6,99
IBVU Paro (7)	18,40	26,52	25,85	23,12	29,64

(4) Además del Indicador de Inmigración (I-INMG) se ofrecen los valores de los 3 Indicadores Básicos de Vulnerabilidad Urbana (IBVU) para poder analizar la situación de cada sección censal y AE-INMG en relación con los valores de referencia de vulnerabilidad para estos 3 indicadores.

(5) IBVU Estudios: Porcentaje de población analfabeta y sin estudios de 16 años o más, sobre el total de población de 16 años o más. Valor de referencia de vulnerabilidad (2011): 16,38%.

(6) IBVU Vivienda: Porcentaje de viviendas familiares (principales, secundarias, vacías) en edificios en estado en estado ruinoso, malo o deficiente, sobre el total de viviendas familiares (principales, secundarias, vacías). Valor de referencia de vulnerabilidad (2011): 17,50 %.

(7) IBVU Paro: Porcentaje de la población de 16 años o más en situación de paro, respecto al total de población activa de 16 años o más. Valor de referencia de vulnerabilidad (2011): 42,33 %.

Definiciones

ÁREA ESTADÍSTICA CON CONCENTRACIONES SIGNIFICATIVAS DE POBLACIÓN INMIGRANTE (AE-INMG)

Agrupación de secciones censales colindantes y de cierta homogeneidad urbanística, de entre 3.500 y 15.000 habitantes en las que el valor de Indicador de Inmigración (I-INMG) del conjunto supera el valor establecido como referencia (20%).

INDICADOR DE INMIGRACIÓN (I-INMG)

Porcentaje de población nacida en países no pertenecientes a la UE-14, respecto a la población total. Se calcula restando al número total de nacidos en el extranjero, los nacidos en los países de la UE-14: Alemania; Austria; Bélgica; Dinamarca; Finlandia; Francia; Reino Unido; Grecia; Irlanda; Italia; Luxemburgo; Países Bajos; Portugal; y Suecia.

Síntesis Metodológica

El cuerpo de estudio del Catálogo de Barrios Vulnerables de 2011 sigue el criterio establecido en los Catálogos anteriores: centrándose en los municipios mayores de 50.000 habitantes y capitales de provincia. Los trabajos del Catálogo de 2011, siguen la misma metodología que los de 1991, 2001, y 2006, con la única particularidad de que sólo identifican las Áreas Estadísticas Vulnerables, sin realizar el análisis urbanístico detallado que permitía identificar a partir de ellas los Barrios Vulnerables. En el Catálogo de 2011 se han delimitado AE-INMG (Área Estadística con concentraciones significativas de población inmigrante) y AEV (Áreas Estadísticas Vulnerables según los 3 Indicadores Básicos de Vulnerabilidad Urbana: IBVU Estudios, IBVU Vivienda o IBVU Paro). Estas delimitaciones son independientes y pueden superponerse para su análisis en el Visor del Catálogo.

En el caso del Indicador de Inmigración (I-INMG), para el desarrollo del estudio de 2011 se ha partido del análisis de la evolución de los Barrios con concentraciones significativas de población inmigrante identificados previamente en el año 2006, viendo primero si seguían o no cumpliendo esta condición en el año 2011. Posteriormente, se han identificado las nuevas Áreas Estadísticas con concentraciones significativas de población inmigrante (AE-INMG) no coincidentes con Barrios identificados en el Catálogo de 2006, incluyendo también las ciudades que no contaban con Barrios de este tipo en el año 2006.

Una vez identificadas las secciones censales que en 2011 superan los umbrales de referencia del Indicador de Inmigración (I-INMG), se procede a agrupar estas secciones en Áreas Estadísticas con concentraciones significativas de población inmigrante (AE-INMG).

La metodología detallada completa puede consultarse en:

https://apps.fomento.gob.es/BarriosVulnerables/static/adjunto/Sintesis_metodologica_general_catalogo_bbvv.pdf

Datos sociodemográficos (Censo 2011)	Sección censal 2806504012		AE-INMG 2806504	
	Valores absolutos	%	Valores absolutos	%
Población total	960		11.485	
Población nacida en el extranjero total	150	15,63	2.800	24,38
Población nacida en el extranjero (excepto UE-15)	115	11,98	2.585	22,51

	Sección	AE-INMG	Municipio	Comunidad Autónoma	España
INDICADOR DE INMIGRACIÓN (I-INMG)	11,98	22,51	14,28	14,60	9,99
INDICADORES BÁSICOS DE VULNERABILIDAD URBANA (IBVU) (4)					
IBVU Estudios (5)	9,20	11,42	11,17	7,69	10,92
IBVU Vivienda (6)	17,24	17,99	6,71	4,40	6,99
IBVU Paro (7)	38,95	26,52	25,85	23,12	29,64

(4) Además del Indicador de Inmigración (I-INMG) se ofrecen los valores de los 3 Indicadores Básicos de Vulnerabilidad Urbana (IBVU) para poder analizar la situación de cada sección censal y AE-INMG en relación con los valores de referencia de vulnerabilidad para estos 3 indicadores.

(5) IBVU Estudios: Porcentaje de población analfabeta y sin estudios de 16 años o más, sobre el total de población de 16 años o más. Valor de referencia de vulnerabilidad (2011): 16,38%.

(6) IBVU Vivienda: Porcentaje de viviendas familiares (principales, secundarias, vacías) en edificios en estado en estado ruinoso, malo o deficiente, sobre el total de viviendas familiares (principales, secundarias, vacías). Valor de referencia de vulnerabilidad (2011): 17,50 %.

(7) IBVU Paro: Porcentaje de la población de 16 años o más en situación de paro, respecto al total de población activa de 16 años o más. Valor de referencia de vulnerabilidad (2011): 42,33 %.

Definiciones

ÁREA ESTADÍSTICA CON CONCENTRACIONES SIGNIFICATIVAS DE POBLACIÓN INMIGRANTE (AE-INMG)

Agrupación de secciones censales colindantes y de cierta homogeneidad urbanística, de entre 3.500 y 15.000 habitantes en las que el valor de Indicador de Inmigración (I-INMG) del conjunto supera el valor establecido como referencia (20%).

INDICADOR DE INMIGRACIÓN (I-INMG)

Porcentaje de población nacida en países no pertenecientes a la UE-14, respecto a la población total. Se calcula restando al número total de nacidos en el extranjero, los nacidos en los países de la UE-14: Alemania; Austria; Bélgica; Dinamarca; Finlandia; Francia; Reino Unido; Grecia; Irlanda; Italia; Luxemburgo; Países Bajos; Portugal; y Suecia.

Síntesis Metodológica

El cuerpo de estudio del Catálogo de Barrios Vulnerables de 2011 sigue el criterio establecido en los Catálogos anteriores: centrándose en los municipios mayores de 50.000 habitantes y capitales de provincia. Los trabajos del Catálogo de 2011, siguen la misma metodología que los de 1991, 2001, y 2006, con la única particularidad de que sólo identifican las Áreas Estadísticas Vulnerables, sin realizar el análisis urbanístico detallado que permitía identificar a partir de ellas los Barrios Vulnerables. En el Catálogo de 2011 se han delimitado AE-INMG (Área Estadística con concentraciones significativas de población inmigrante) y AEV (Áreas Estadísticas Vulnerables según los 3 Indicadores Básicos de Vulnerabilidad Urbana: IBVU Estudios, IBVU Vivienda o IBVU Paro). Estas delimitaciones son independientes y pueden superponerse para su análisis en el Visor del Catálogo.

En el caso del Indicador de Inmigración (I-INMG), para el desarrollo del estudio de 2011 se ha partido del análisis de la evolución de los Barrios con concentraciones significativas de población inmigrante identificados previamente en el año 2006, viendo primero si seguían o no cumpliendo esta condición en el año 2011. Posteriormente, se han identificado las nuevas Áreas Estadísticas con concentraciones significativas de población inmigrante (AE-INMG) no coincidentes con Barrios identificados en el Catálogo de 2006, incluyendo también las ciudades que no contaban con Barrios de este tipo en el año 2006.

Una vez identificadas las secciones censales que en 2011 superan los umbrales de referencia del Indicador de Inmigración (I-INMG), se procede a agrupar estas secciones en Áreas Estadísticas con concentraciones significativas de población inmigrante (AE-INMG).

La metodología detallada completa puede consultarse en:

https://apps.fomento.gob.es/BarriosVulnerables/static/adjunto/Sintesis_metodologica_general_catalogo_bbvv.pdf

Datos sociodemográficos (Censo 2011)	Sección censal 2806504015		AE-INMG 2806504	
	Valores absolutos	%	Valores absolutos	%
Población total	1.340		11.485	
Población nacida en el extranjero total	265	19,78	2.800	24,38
Población nacida en el extranjero (excepto UE-15)	265	19,78	2.585	22,51

	Sección	AE-INMG	Municipio	Comunidad Autónoma	España
INDICADOR DE INMIGRACIÓN (I-INMG)	19,78	22,51	14,28	14,60	9,99
INDICADORES BÁSICOS DE VULNERABILIDAD URBANA (IBVU) (4)					
IBVU Estudios (5)	12,45	11,42	11,17	7,69	10,92
IBVU Vivienda (6)	2,63	17,99	6,71	4,40	6,99
IBVU Paro (7)	21,64	26,52	25,85	23,12	29,64

(4) Además del Indicador de Inmigración (I-INMG) se ofrecen los valores de los 3 Indicadores Básicos de Vulnerabilidad Urbana (IBVU) para poder analizar la situación de cada sección censal y AE-INMG en relación con los valores de referencia de vulnerabilidad para estos 3 indicadores.

(5) IBVU Estudios: Porcentaje de población analfabeta y sin estudios de 16 años o más, sobre el total de población de 16 años o más. Valor de referencia de vulnerabilidad (2011): 16,38%.

(6) IBVU Vivienda: Porcentaje de viviendas familiares (principales, secundarias, vacías) en edificios en estado en estado ruinoso, malo o deficiente, sobre el total de viviendas familiares (principales, secundarias, vacías). Valor de referencia de vulnerabilidad (2011): 17,50 %.

(7) IBVU Paro: Porcentaje de la población de 16 años o más en situación de paro, respecto al total de población activa de 16 años o más. Valor de referencia de vulnerabilidad (2011): 42,33 %.

Definiciones

ÁREA ESTADÍSTICA CON CONCENTRACIONES SIGNIFICATIVAS DE POBLACIÓN INMIGRANTE (AE-INMG)

Agrupación de secciones censales colindantes y de cierta homogeneidad urbanística, de entre 3.500 y 15.000 habitantes en las que el valor de Indicador de Inmigración (I-INMG) del conjunto supera el valor establecido como referencia (20%).

INDICADOR DE INMIGRACIÓN (I-INMG)

Porcentaje de población nacida en países no pertenecientes a la UE-14, respecto a la población total. Se calcula restando al número total de nacidos en el extranjero, los nacidos en los países de la UE-14: Alemania; Austria; Bélgica; Dinamarca; Finlandia; Francia; Reino Unido; Grecia; Irlanda; Italia; Luxemburgo; Países Bajos; Portugal; y Suecia.

Síntesis Metodológica

El cuerpo de estudio del Catálogo de Barrios Vulnerables de 2011 sigue el criterio establecido en los Catálogos anteriores: centrándose en los municipios mayores de 50.000 habitantes y capitales de provincia. Los trabajos del Catálogo de 2011, siguen la misma metodología que los de 1991, 2001, y 2006, con la única particularidad de que sólo identifican las Áreas Estadísticas Vulnerables, sin realizar el análisis urbanístico detallado que permitía identificar a partir de ellas los Barrios Vulnerables. En el Catálogo de 2011 se han delimitado AE-INMG (Área Estadística con concentraciones significativas de población inmigrante) y AEV (Áreas Estadísticas Vulnerables según los 3 Indicadores Básicos de Vulnerabilidad Urbana: IBVU Estudios, IBVU Vivienda o IBVU Paro). Estas delimitaciones son independientes y pueden superponerse para su análisis en el Visor del Catálogo.

En el caso del Indicador de Inmigración (I-INMG), para el desarrollo del estudio de 2011 se ha partido del análisis de la evolución de los Barrios con concentraciones significativas de población inmigrante identificados previamente en el año 2006, viendo primero si seguían o no cumpliendo esta condición en el año 2011. Posteriormente, se han identificado las nuevas Áreas Estadísticas con concentraciones significativas de población inmigrante (AE-INMG) no coincidentes con Barrios identificados en el Catálogo de 2006, incluyendo también las ciudades que no contaban con Barrios de este tipo en el año 2006.

Una vez identificadas las secciones censales que en 2011 superan los umbrales de referencia del Indicador de Inmigración (I-INMG), se procede a agrupar estas secciones en Áreas Estadísticas con concentraciones significativas de población inmigrante (AE-INMG).

La metodología detallada completa puede consultarse en:

https://apps.fomento.gob.es/BarriosVulnerables/static/adjunto/Sintesis_metodologica_general_catalogo_bbvv.pdf

Datos sociodemográficos (Censo 2011)	Sección censal 2806504016		AE-INMG 2806504	
	Valores absolutos	%	Valores absolutos	%
Población total	1.900		11.485	
Población nacida en el extranjero total	970	51,05	2.800	24,38
Población nacida en el extranjero (excepto UE-15)	970	51,05	2.585	22,51

	Sección	AE-INMG	Municipio	Comunidad Autónoma	España
INDICADOR DE INMIGRACIÓN (I-INMG)	51,05	22,51	14,28	14,60	9,99
INDICADORES BÁSICOS DE VULNERABILIDAD URBANA (IBVU) (4)					
IBVU Estudios (5)	7,99	11,42	11,17	7,69	10,92
IBVU Vivienda (6)	100,00	17,99	6,71	4,40	6,99
IBVU Paro (7)	35,83	26,52	25,85	23,12	29,64

(4) Además del Indicador de Inmigración (I-INMG) se ofrecen los valores de los 3 Indicadores Básicos de Vulnerabilidad Urbana (IBVU) para poder analizar la situación de cada sección censal y AE-INMG en relación con los valores de referencia de vulnerabilidad para estos 3 indicadores.

(5) IBVU Estudios: Porcentaje de población analfabeta y sin estudios de 16 años o más, sobre el total de población de 16 años o más. Valor de referencia de vulnerabilidad (2011): 16,38%.

(6) IBVU Vivienda: Porcentaje de viviendas familiares (principales, secundarias, vacías) en edificios en estado en estado ruinoso, malo o deficiente, sobre el total de viviendas familiares (principales, secundarias, vacías). Valor de referencia de vulnerabilidad (2011): 17,50 %.

(7) IBVU Paro: Porcentaje de la población de 16 años o más en situación de paro, respecto al total de población activa de 16 años o más. Valor de referencia de vulnerabilidad (2011): 42,33 %.

Definiciones

ÁREA ESTADÍSTICA CON CONCENTRACIONES SIGNIFICATIVAS DE POBLACIÓN INMIGRANTE (AE-INMG)

Agrupación de secciones censales colindantes y de cierta homogeneidad urbanística, de entre 3.500 y 15.000 habitantes en las que el valor de Indicador de Inmigración (I-INMG) del conjunto supera el valor establecido como referencia (20%).

INDICADOR DE INMIGRACIÓN (I-INMG)

Porcentaje de población nacida en países no pertenecientes a la UE-14, respecto a la población total. Se calcula restando al número total de nacidos en el extranjero, los nacidos en los países de la UE-14: Alemania; Austria; Bélgica; Dinamarca; Finlandia; Francia; Reino Unido; Grecia; Irlanda; Italia; Luxemburgo; Países Bajos; Portugal; y Suecia.

Síntesis Metodológica

El cuerpo de estudio del Catálogo de Barrios Vulnerables de 2011 sigue el criterio establecido en los Catálogos anteriores: centrándose en los municipios mayores de 50.000 habitantes y capitales de provincia. Los trabajos del Catálogo de 2011, siguen la misma metodología que los de 1991, 2001, y 2006, con la única particularidad de que sólo identifican las Áreas Estadísticas Vulnerables, sin realizar el análisis urbanístico detallado que permitía identificar a partir de ellas los Barrios Vulnerables. En el Catálogo de 2011 se han delimitado AE-INMG (Área Estadística con concentraciones significativas de población inmigrante) y AEV (Áreas Estadísticas Vulnerables según los 3 Indicadores Básicos de Vulnerabilidad Urbana: IBVU Estudios, IBVU Vivienda o IBVU Paro). Estas delimitaciones son independientes y pueden superponerse para su análisis en el Visor del Catálogo.

En el caso del Indicador de Inmigración (I-INMG), para el desarrollo del estudio de 2011 se ha partido del análisis de la evolución de los Barrios con concentraciones significativas de población inmigrante identificados previamente en el año 2006, viendo primero si seguían o no cumpliendo esta condición en el año 2011. Posteriormente, se han identificado las nuevas Áreas Estadísticas con concentraciones significativas de población inmigrante (AE-INMG) no coincidentes con Barrios identificados en el Catálogo de 2006, incluyendo también las ciudades que no contaban con Barrios de este tipo en el año 2006.

Una vez identificadas las secciones censales que en 2011 superan los umbrales de referencia del Indicador de Inmigración (I-INMG), se procede a agrupar estas secciones en Áreas Estadísticas con concentraciones significativas de población inmigrante (AE-INMG).

La metodología detallada completa puede consultarse en:

https://apps.fomento.gob.es/BarriosVulnerables/static/adjunto/Sintesis_metodologica_general_catalogo_bbvv.pdf

Datos sociodemográficos (Censo 2011)	Sección censal 2806504021		AE-INMG 2806504	
	Valores absolutos	%	Valores absolutos	%
Población total	500		11.485	
Población nacida en el extranjero total	115	23,00	2.800	24,38
Población nacida en el extranjero (excepto UE-15)	0	0,00	2.585	22,51

	Sección	AE-INMG	Municipio	Comunidad Autónoma	España
INDICADOR DE INMIGRACIÓN (I-INMG)	0,00	22,51	14,28	14,60	9,99
INDICADORES BÁSICOS DE VULNERABILIDAD URBANA (IBVU) (4)					
IBVU Estudios (5)	8,16	11,42	11,17	7,69	10,92
IBVU Vivienda (6)	11,54	17,99	6,71	4,40	6,99
IBVU Paro (7)	16,90	26,52	25,85	23,12	29,64

(4) Además del Indicador de Inmigración (I-INMG) se ofrecen los valores de los 3 Indicadores Básicos de Vulnerabilidad Urbana (IBVU) para poder analizar la situación de cada sección censal y AE-INMG en relación con los valores de referencia de vulnerabilidad para estos 3 indicadores.

(5) IBVU Estudios: Porcentaje de población analfabeta y sin estudios de 16 años o más, sobre el total de población de 16 años o más. Valor de referencia de vulnerabilidad (2011): 16,38%.

(6) IBVU Vivienda: Porcentaje de viviendas familiares (principales, secundarias, vacías) en edificios en estado en estado ruinoso, malo o deficiente, sobre el total de viviendas familiares (principales, secundarias, vacías). Valor de referencia de vulnerabilidad (2011): 17,50 %.

(7) IBVU Paro: Porcentaje de la población de 16 años o más en situación de paro, respecto al total de población activa de 16 años o más. Valor de referencia de vulnerabilidad (2011): 42,33 %.

Definiciones

ÁREA ESTADÍSTICA CON CONCENTRACIONES SIGNIFICATIVAS DE POBLACIÓN INMIGRANTE (AE-INMG)

Agrupación de secciones censales colindantes y de cierta homogeneidad urbanística, de entre 3.500 y 15.000 habitantes en las que el valor de Indicador de Inmigración (I-INMG) del conjunto supera el valor establecido como referencia (20%).

INDICADOR DE INMIGRACIÓN (I-INMG)

Porcentaje de población nacida en países no pertenecientes a la UE-14, respecto a la población total. Se calcula restando al número total de nacidos en el extranjero, los nacidos en los países de la UE-14: Alemania; Austria; Bélgica; Dinamarca; Finlandia; Francia; Reino Unido; Grecia; Irlanda; Italia; Luxemburgo; Países Bajos; Portugal; y Suecia.

Síntesis Metodológica

El cuerpo de estudio del Catálogo de Barrios Vulnerables de 2011 sigue el criterio establecido en los Catálogos anteriores: centrándose en los municipios mayores de 50.000 habitantes y capitales de provincia. Los trabajos del Catálogo de 2011, siguen la misma metodología que los de 1991, 2001, y 2006, con la única particularidad de que sólo identifican las Áreas Estadísticas Vulnerables, sin realizar el análisis urbanístico detallado que permitía identificar a partir de ellas los Barrios Vulnerables. En el Catálogo de 2011 se han delimitado AE-INMG (Área Estadística con concentraciones significativas de población inmigrante) y AEV (Áreas Estadísticas Vulnerables según los 3 Indicadores Básicos de Vulnerabilidad Urbana: IBVU Estudios, IBVU Vivienda o IBVU Paro). Estas delimitaciones son independientes y pueden superponerse para su análisis en el Visor del Catálogo.

En el caso del Indicador de Inmigración (I-INMG), para el desarrollo del estudio de 2011 se ha partido del análisis de la evolución de los Barrios con concentraciones significativas de población inmigrante identificados previamente en el año 2006, viendo primero si seguían o no cumpliendo esta condición en el año 2011. Posteriormente, se han identificado las nuevas Áreas Estadísticas con concentraciones significativas de población inmigrante (AE-INMG) no coincidentes con Barrios identificados en el Catálogo de 2006, incluyendo también las ciudades que no contaban con Barrios de este tipo en el año 2006.

Una vez identificadas las secciones censales que en 2011 superan los umbrales de referencia del Indicador de Inmigración (I-INMG), se procede a agrupar estas secciones en Áreas Estadísticas con concentraciones significativas de población inmigrante (AE-INMG).

La metodología detallada completa puede consultarse en:

https://apps.fomento.gob.es/BarriosVulnerables/static/adjunto/Sintesis_metodologica_general_catalogo_bbvv.pdf

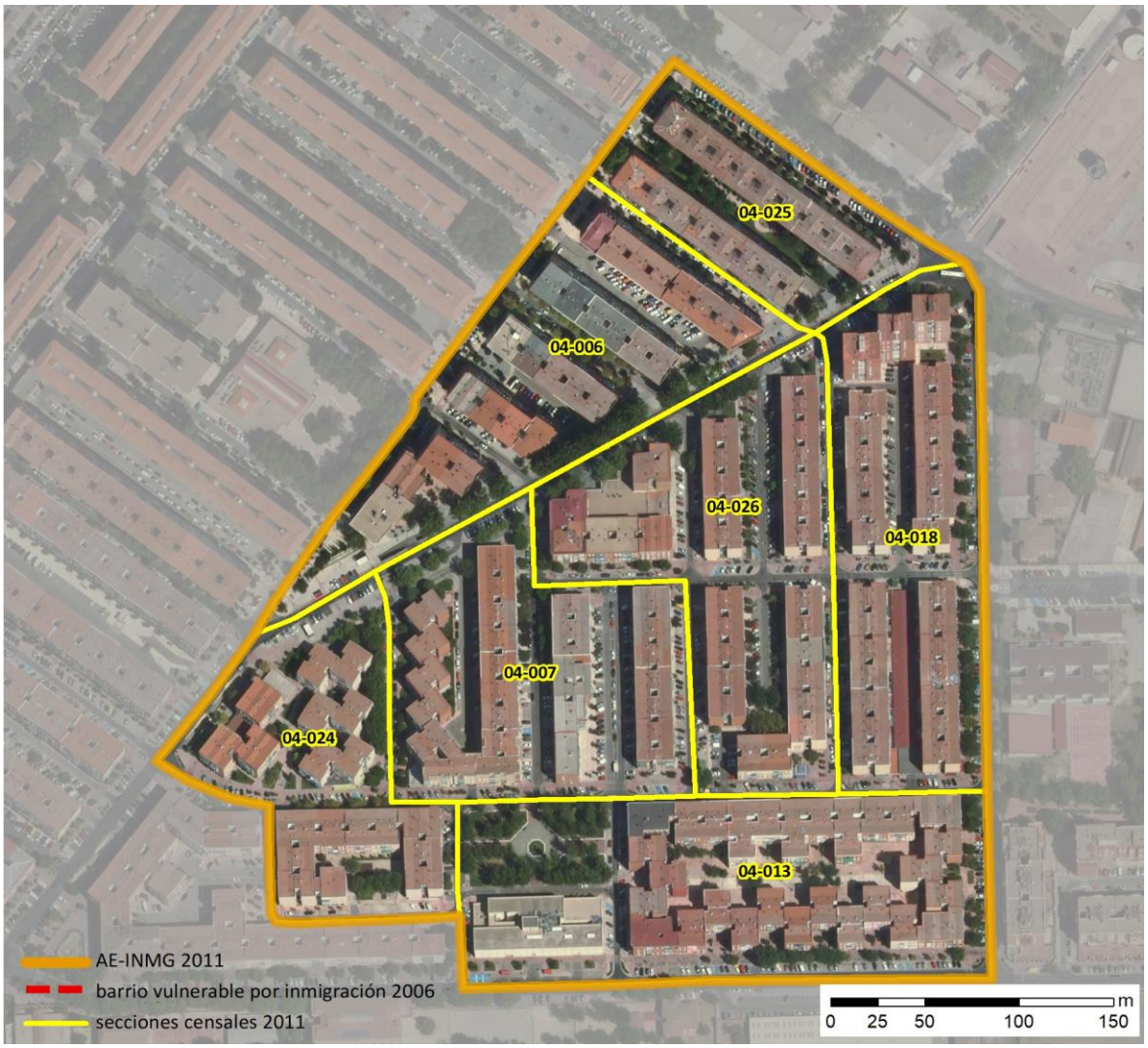

Localización en detalle del AE-INMG

Datos básicos del AE-INMG (1)

Población total	8.455
Población nacida en el extranjero total	1.940
Población nacida en el extranjero (excepto UE-15)	1.760
Densidad población (hab/Km²)	56.820,43
Superficie (ha)	14,88
Nº de secciones censales	7

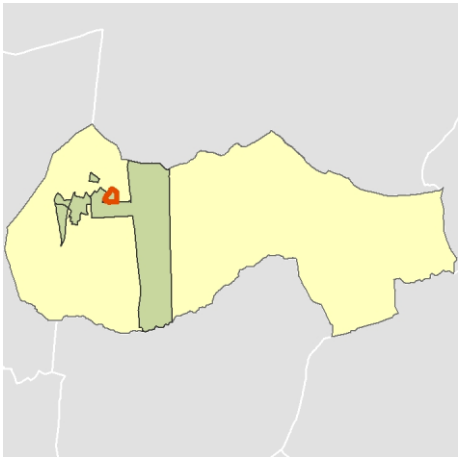

Localización del AE-INMG dentro del término municipal

	Valor del AE-INMG	Valor de referencia (2)
INDICADOR DE INMIGRACIÓN (I-INMG) (3)	**20,82 %**	20,00%

(1) Área Estadística con concentraciones significativas de población inmigrante (AE-INMG)

(2) Valor que se ha tomado como referencia para este estudio

(3) Indicador de Inmigración: (I-INMG): Porcentaje de población nacida en países no pertenecientes a la UE-14, respecto a la población total. Se calcula restando al número total de nacidos en el extranjero, los nacidos en los países de la UE-14: Alemania; Austria; Bélgica; Dinamarca; Finlandia; Francia; Reino Unido; Grecia; Irlanda; Italia; Luxemburgo; Países Bajos; Portugal; y Suecia.

Datos sociodemográficos (Censo 2011)	Sección censal 2806504006		AE-INMG 2806505	
	Valores absolutos	%	Valores absolutos	%
Población total	1.365		8.455	
Población nacida en el extranjero total	240	17,58	1.940	22,95
Población nacida en el extranjero (excepto UE-15)	240	17,58	1.760	20,82

	Sección	AE-INMG	Municipio	Comunidad Autónoma	España
INDICADOR DE INMIGRACIÓN (I-INMG)	17,58	20,82	14,28	14,60	9,99
INDICADORES BÁSICOS DE VULNERABILIDAD URBANA (IBVU) (4)					
IBVU Estudios (5)	7,53	14,43	11,17	7,69	10,92
IBVU Vivienda (6)	0,00	0,58	6,71	4,40	6,99
IBVU Paro (7)	24,71	24,13	25,85	23,12	29,64

(4) Además del Indicador de Inmigración (I-INMG) se ofrecen los valores de los 3 Indicadores Básicos de Vulnerabilidad Urbana (IBVU) para poder analizar la situación de cada sección censal y AE-INMG en relación con los valores de referencia de vulnerabilidad para estos 3 indicadores.

(5) IBVU Estudios: Porcentaje de población analfabeta y sin estudios de 16 años o más, sobre el total de población de 16 años o más. Valor de referencia de vulnerabilidad (2011): 16,38%.

(6) IBVU Vivienda: Porcentaje de viviendas familiares (principales, secundarias, vacías) en edificios en estado en estado ruinoso, malo o deficiente, sobre el total de viviendas familiares (principales, secundarias, vacías). Valor de referencia de vulnerabilidad (2011): 17,50 %.

(7) IBVU Paro: Porcentaje de la población de 16 años o más en situación de paro, respecto al total de población activa de 16 años o más. Valor de referencia de vulnerabilidad (2011): 42,33 %.

Definiciones

ÁREA ESTADÍSTICA CON CONCENTRACIONES SIGNIFICATIVAS DE POBLACIÓN INMIGRANTE (AE-INMG)

Agrupación de secciones censales colindantes y de cierta homogeneidad urbanística, de entre 3.500 y 15.000 habitantes en las que el valor de Indicador de Inmigración (I-INMG) del conjunto supera el valor establecido como referencia (20%).

INDICADOR DE INMIGRACIÓN (I-INMG)

Porcentaje de población nacida en países no pertenecientes a la UE-14, respecto a la población total. Se calcula restando al número total de nacidos en el extranjero, los nacidos en los países de la UE-14: Alemania; Austria; Bélgica; Dinamarca; Finlandia; Francia; Reino Unido; Grecia; Irlanda; Italia; Luxemburgo; Países Bajos; Portugal; y Suecia.

Síntesis Metodológica

El cuerpo de estudio del Catálogo de Barrios Vulnerables de 2011 sigue el criterio establecido en los Catálogos anteriores: centrándose en los municipios mayores de 50.000 habitantes y capitales de provincia. Los trabajos del Catálogo de 2011, siguen la misma metodología que los de 1991, 2001, y 2006, con la única particularidad de que sólo identifican las Áreas Estadísticas Vulnerables, sin realizar el análisis urbanístico detallado que permitía identificar a partir de ellas los Barrios Vulnerables. En el Catálogo de 2011 se han delimitado AE-INMG (Área Estadística con concentraciones significativas de población inmigrante) y AEV (Áreas Estadísticas Vulnerables según los 3 Indicadores Básicos de Vulnerabilidad Urbana: IBVU Estudios, IBVU Vivienda o IBVU Paro). Estas delimitaciones son independientes y pueden superponerse para su análisis en el Visor del Catálogo.

En el caso del Indicador de Inmigración (I-INMG), para el desarrollo del estudio de 2011 se ha partido del análisis de la evolución de los Barrios con concentraciones significativas de población inmigrante identificados previamente en el año 2006, viendo primero si seguían o no cumpliendo esta condición en el año 2011. Posteriormente, se han identificado las nuevas Áreas Estadísticas con concentraciones significativas de población inmigrante (AE-INMG) no coincidentes con Barrios identificados en el Catálogo de 2006, incluyendo también las ciudades que no contaban con Barrios de este tipo en el año 2006.

Una vez identificadas las secciones censales que en 2011 superan los umbrales de referencia del Indicador de Inmigración (I-INMG), se procede a agrupar estas secciones en Áreas Estadísticas con concentraciones significativas de población inmigrante (AE-INMG).

La metodología detallada completa puede consultarse en:

https://apps.fomento.gob.es/BarriosVulnerables/static/adjunto/Sintesis_metodologica_general_catalogo_bbvv.pdf

Datos sociodemográficos (Censo 2011)	Sección censal 2806504007		AE-INMG 2806505	
	Valores absolutos	%	Valores absolutos	%
Población total	1.330		8.455	
Población nacida en el extranjero total	205	15,41	1.940	22,95
Población nacida en el extranjero (excepto UE-15)	155	11,65	1.760	20,82

	Sección	AE-INMG	Municipio	Comunidad Autónoma	España
INDICADOR DE INMIGRACIÓN (I-INMG)	11,65	20,82	14,28	14,60	9,99
INDICADORES BÁSICOS DE VULNERABILIDAD URBANA (IBVU) (4)					
IBVU Estudios (5)	12,02	14,43	11,17	7,69	10,92
IBVU Vivienda (6)	0,00	0,58	6,71	4,40	6,99
IBVU Paro (7)	31,88	24,13	25,85	23,12	29,64

(4) Además del Indicador de Inmigración (I-INMG) se ofrecen los valores de los 3 Indicadores Básicos de Vulnerabilidad Urbana (IBVU) para poder analizar la situación de cada sección censal y AE-INMG en relación con los valores de referencia de vulnerabilidad para estos 3 indicadores.

(5) IBVU Estudios: Porcentaje de población analfabeta y sin estudios de 16 años o más, sobre el total de población de 16 años o más. Valor de referencia de vulnerabilidad (2011): 16,38%.

(6) IBVU Vivienda: Porcentaje de viviendas familiares (principales, secundarias, vacías) en edificios en estado en estado ruinoso, malo o deficiente, sobre el total de viviendas familiares (principales, secundarias, vacías). Valor de referencia de vulnerabilidad (2011): 17,50 %.

(7) IBVU Paro: Porcentaje de la población de 16 años o más en situación de paro, respecto al total de población activa de 16 años o más. Valor de referencia de vulnerabilidad (2011): 42,33 %.

Definiciones

ÁREA ESTADÍSTICA CON CONCENTRACIONES SIGNIFICATIVAS DE POBLACIÓN INMIGRANTE (AE-INMG)

Agrupación de secciones censales colindantes y de cierta homogeneidad urbanística, de entre 3.500 y 15.000 habitantes en las que el valor de Indicador de Inmigración (I-INMG) del conjunto supera el valor establecido como referencia (20%).

INDICADOR DE INMIGRACIÓN (I-INMG)

Porcentaje de población nacida en países no pertenecientes a la UE-14, respecto a la población total. Se calcula restando al número total de nacidos en el extranjero, los nacidos en los países de la UE-14: Alemania; Austria; Bélgica; Dinamarca; Finlandia; Francia; Reino Unido; Grecia; Irlanda; Italia; Luxemburgo; Países Bajos; Portugal; y Suecia.

Síntesis Metodológica

El cuerpo de estudio del Catálogo de Barrios Vulnerables de 2011 sigue el criterio establecido en los Catálogos anteriores: centrándose en los municipios mayores de 50.000 habitantes y capitales de provincia. Los trabajos del Catálogo de 2011, siguen la misma metodología que los de 1991, 2001, y 2006, con la única particularidad de que sólo identifican las Áreas Estadísticas Vulnerables, sin realizar el análisis urbanístico detallado que permitía identificar a partir de ellas los Barrios Vulnerables. En el Catálogo de 2011 se han delimitado AE-INMG (Área Estadística con concentraciones significativas de población inmigrante) y AEV (Áreas Estadísticas Vulnerables según los 3 Indicadores Básicos de Vulnerabilidad Urbana: IBVU Estudios, IBVU Vivienda o IBVU Paro). Estas delimitaciones son independientes y pueden superponerse para su análisis en el Visor del Catálogo.

En el caso del Indicador de Inmigración (I-INMG), para el desarrollo del estudio de 2011 se ha partido del análisis de la evolución de los Barrios con concentraciones significativas de población inmigrante identificados previamente en el año 2006, viendo primero si seguían o no cumpliendo esta condición en el año 2011. Posteriormente, se han identificado las nuevas Áreas Estadísticas con concentraciones significativas de población inmigrante (AE-INMG) no coincidentes con Barrios identificados en el Catálogo de 2006, incluyendo también las ciudades que no contaban con Barrios de este tipo en el año 2006.

Una vez identificadas las secciones censales que en 2011 superan los umbrales de referencia del Indicador de Inmigración (I-INMG), se procede a agrupar estas secciones en Áreas Estadísticas con concentraciones significativas de población inmigrante (AE-INMG).

La metodología detallada completa puede consultarse en:

https://apps.fomento.gob.es/BarriosVulnerables/static/adjunto/Sintesis_metodologica_general_catalogo_bbvv.pdf

Datos sociodemográficos (Censo 2011)	Sección censal 2806504013		AE-INMG 2806505	
	Valores absolutos	%	Valores absolutos	%
Población total	1.235		8.455	
Población nacida en el extranjero total	160	12,96	1.940	22,95
Población nacida en el extranjero (excepto UE-15)	135	10,93	1.760	20,82

	Sección	AE-INMG	Municipio	Comunidad Autónoma	España
INDICADOR DE INMIGRACIÓN (I-INMG)	10,93	20,82	14,28	14,60	9,99
INDICADORES BÁSICOS DE VULNERABILIDAD URBANA (IBVU) (4)					
IBVU Estudios (5)	20,78	14,43	11,17	7,69	10,92
IBVU Vivienda (6)	0,00	0,58	6,71	4,40	6,99
IBVU Paro (7)	23,28	24,13	25,85	23,12	29,64

(4) Además del Indicador de Inmigración (I-INMG) se ofrecen los valores de los 3 Indicadores Básicos de Vulnerabilidad Urbana (IBVU) para poder analizar la situación de cada sección censal y AE-INMG en relación con los valores de referencia de vulnerabilidad para estos 3 indicadores.

(5) IBVU Estudios: Porcentaje de población analfabeta y sin estudios de 16 años o más, sobre el total de población de 16 años o más. Valor de referencia de vulnerabilidad (2011): 16,38%.

(6) IBVU Vivienda: Porcentaje de viviendas familiares (principales, secundarias, vacías) en edificios en estado en estado ruinoso, malo o deficiente, sobre el total de viviendas familiares (principales, secundarias, vacías). Valor de referencia de vulnerabilidad (2011): 17,50 %.

(7) IBVU Paro: Porcentaje de la población de 16 años o más en situación de paro, respecto al total de población activa de 16 años o más. Valor de referencia de vulnerabilidad (2011): 42,33 %.

Definiciones

ÁREA ESTADÍSTICA CON CONCENTRACIONES SIGNIFICATIVAS DE POBLACIÓN INMIGRANTE (AE-INMG)

Agrupación de secciones censales colindantes y de cierta homogeneidad urbanística, de entre 3.500 y 15.000 habitantes en las que el valor de Indicador de Inmigración (I-INMG) del conjunto supera el valor establecido como referencia (20%).

INDICADOR DE INMIGRACIÓN (I-INMG)

Porcentaje de población nacida en países no pertenecientes a la UE-14, respecto a la población total. Se calcula restando al número total de nacidos en el extranjero, los nacidos en los países de la UE-14: Alemania; Austria; Bélgica; Dinamarca; Finlandia; Francia; Reino Unido; Grecia; Irlanda; Italia; Luxemburgo; Países Bajos; Portugal; y Suecia.

Síntesis Metodológica

El cuerpo de estudio del Catálogo de Barrios Vulnerables de 2011 sigue el criterio establecido en los Catálogos anteriores: centrándose en los municipios mayores de 50.000 habitantes y capitales de provincia. Los trabajos del Catálogo de 2011, siguen la misma metodología que los de 1991, 2001, y 2006, con la única particularidad de que sólo identifican las Áreas Estadísticas Vulnerables, sin realizar el análisis urbanístico detallado que permitía identificar a partir de ellas los Barrios Vulnerables. En el Catálogo de 2011 se han delimitado AE-INMG (Área Estadística con concentraciones significativas de población inmigrante) y AEV (Áreas Estadísticas Vulnerables según los 3 Indicadores Básicos de Vulnerabilidad Urbana: IBVU Estudios, IBVU Vivienda o IBVU Paro). Estas delimitaciones son independientes y pueden superponerse para su análisis en el Visor del Catálogo.

En el caso del Indicador de Inmigración (I-INMG), para el desarrollo del estudio de 2011 se ha partido del análisis de la evolución de los Barrios con concentraciones significativas de población inmigrante identificados previamente en el año 2006, viendo primero si seguían o no cumpliendo esta condición en el año 2011. Posteriormente, se han identificado las nuevas Áreas Estadísticas con concentraciones significativas de población inmigrante (AE-INMG) no coincidentes con Barrios identificados en el Catálogo de 2006, incluyendo también las ciudades que no contaban con Barrios de este tipo en el año 2006.

Una vez identificadas las secciones censales que en 2011 superan los umbrales de referencia del Indicador de Inmigración (I-INMG), se procede a agrupar estas secciones en Áreas Estadísticas con concentraciones significativas de población inmigrante (AE-INMG).

La metodología detallada completa puede consultarse en:

https://apps.fomento.gob.es/BarriosVulnerables/static/adjunto/Sintesis_metodologica_general_catalogo_bbvv.pdf

GOBIERNO DE ESPAÑA · MINISTERIO DE FOMENTO

2011 — Getafe

Nombre AE-INMG: **2806505** — Código AE-INMG: **2806505**

Datos sociodemográficos (Censo 2011)	Sección censal 2806504018		AE-INMG 2806505	
	Valores absolutos	%	Valores absolutos	%
Población total	1.065		8.455	
Población nacida en el extranjero total	90	8,45	1.940	22,95
Población nacida en el extranjero (excepto UE-15)	0	0,00	1.760	20,82

	Sección	AE-INMG	Municipio	Comunidad Autónoma	España
INDICADOR DE INMIGRACIÓN (I-INMG)	0,00	20,82	14,28	14,60	9,99
INDICADORES BÁSICOS DE VULNERABILIDAD URBANA (IBVU) (4)					
IBVU Estudios (5)	24,21	14,43	11,17	7,69	10,92
IBVU Vivienda (6)	0,00	0,58	6,71	4,40	6,99
IBVU Paro (7)	30,14	24,13	25,85	23,12	29,64

(4) Además del Indicador de Inmigración (I-INMG) se ofrecen los valores de los 3 Indicadores Básicos de Vulnerabilidad Urbana (IBVU) para poder analizar la situación de cada sección censal y AE-INMG en relación con los valores de referencia de vulnerabilidad para estos 3 indicadores.

(5) IBVU Estudios: Porcentaje de población analfabeta y sin estudios de 16 años o más, sobre el total de población de 16 años o más. Valor de referencia de vulnerabilidad (2011): 16,38%.

(6) IBVU Vivienda: Porcentaje de viviendas familiares (principales, secundarias, vacías) en edificios en estado en estado ruinoso, malo o deficiente, sobre el total de viviendas familiares (principales, secundarias, vacías). Valor de referencia de vulnerabilidad (2011): 17,50 %.

(7) IBVU Paro: Porcentaje de la población de 16 años o más en situación de paro, respecto al total de población activa de 16 años o más. Valor de referencia de vulnerabilidad (2011): 42,33 %.

Definiciones

ÁREA ESTADÍSTICA CON CONCENTRACIONES SIGNIFICATIVAS DE POBLACIÓN INMIGRANTE (AE-INMG)

Agrupación de secciones censales colindantes y de cierta homogeneidad urbanística, de entre 3.500 y 15.000 habitantes en las que el valor de Indicador de Inmigración (I-INMG) del conjunto supera el valor establecido como referencia (20%).

INDICADOR DE INMIGRACIÓN (I-INMG)

Porcentaje de población nacida en países no pertenecientes a la UE-14, respecto a la población total. Se calcula restando al número total de nacidos en el extranjero, los nacidos en los países de la UE-14: Alemania; Austria; Bélgica; Dinamarca; Finlandia; Francia; Reino Unido; Grecia; Irlanda; Italia; Luxemburgo; Países Bajos; Portugal; y Suecia.

Síntesis Metodológica

El cuerpo de estudio del Catálogo de Barrios Vulnerables de 2011 sigue el criterio establecido en los Catálogos anteriores: centrándose en los municipios mayores de 50.000 habitantes y capitales de provincia. Los trabajos del Catálogo de 2011, siguen la misma metodología que los de 1991, 2001, y 2006, con la única particularidad de que sólo identifican las Áreas Estadísticas Vulnerables, sin realizar el análisis urbanístico detallado que permitía identificar a partir de ellas los Barrios Vulnerables. En el Catálogo de 2011 se han delimitado AE-INMG (Área Estadística con concentraciones significativas de población inmigrante) y AEV (Áreas Estadísticas Vulnerables según los 3 Indicadores Básicos de Vulnerabilidad Urbana: IBVU Estudios, IBVU Vivienda o IBVU Paro). Estas delimitaciones son independientes y pueden superponerse para su análisis en el Visor del Catálogo.

En el caso del Indicador de Inmigración (I-INMG), para el desarrollo del estudio de 2011 se ha partido del análisis de la evolución de los Barrios con concentraciones significativas de población inmigrante identificados previamente en el año 2006, viendo primero si seguían o no cumpliendo esta condición en el año 2011. Posteriormente, se han identificado las nuevas Áreas Estadísticas con concentraciones significativas de población inmigrante (AE-INMG) no coincidentes con Barrios identificados en el Catálogo de 2006, incluyendo también las ciudades que no contaban con Barrios de este tipo en el año 2006.

Una vez identificadas las secciones censales que en 2011 superan los umbrales de referencia del Indicador de Inmigración (I-INMG), se procede a agrupar estas secciones en Áreas Estadísticas con concentraciones significativas de población inmigrante (AE-INMG).

La metodología detallada completa puede consultarse en:

https://apps.fomento.gob.es/BarriosVulnerables/static/adjunto/Sintesis_metodologica_general_catalogo_bbvv.pdf

Datos sociodemográficos (Censo 2011)	Sección censal 2806504024		AE-INMG 2806505	
	Valores absolutos	%	Valores absolutos	%
Población total	860		8.455	
Población nacida en el extranjero total	205	23,84	1.940	22,95
Población nacida en el extranjero (excepto UE-15)	190	22,09	1.760	20,82

	Sección	AE-INMG	Municipio	Comunidad Autónoma	España
INDICADOR DE INMIGRACIÓN (I-INMG)	22,09	20,82	14,28	14,60	9,99
INDICADORES BÁSICOS DE VULNERABILIDAD URBANA (IBVU) (4)					
IBVU Estudios (5)	19,08	14,43	11,17	7,69	10,92
IBVU Vivienda (6)	0,00	0,58	6,71	4,40	6,99
IBVU Paro (7)	27,16	24,13	25,85	23,12	29,64

(4) Además del Indicador de Inmigración (I-INMG) se ofrecen los valores de los 3 Indicadores Básicos de Vulnerabilidad Urbana (IBVU) para poder analizar la situación de cada sección censal y AE-INMG en relación con los valores de referencia de vulnerabilidad para estos 3 indicadores.

(5) IBVU Estudios: Porcentaje de población analfabeta y sin estudios de 16 años o más, sobre el total de población de 16 años o más. Valor de referencia de vulnerabilidad (2011): 16,38%.

(6) IBVU Vivienda: Porcentaje de viviendas familiares (principales, secundarias, vacías) en edificios en estado en estado ruinoso, malo o deficiente, sobre el total de viviendas familiares (principales, secundarias, vacías). Valor de referencia de vulnerabilidad (2011): 17,50 %.

(7) IBVU Paro: Porcentaje de la población de 16 años o más en situación de paro, respecto al total de población activa de 16 años o más. Valor de referencia de vulnerabilidad (2011): 42,33 %.

Definiciones

ÁREA ESTADÍSTICA CON CONCENTRACIONES SIGNIFICATIVAS DE POBLACIÓN INMIGRANTE (AE-INMG)

Agrupación de secciones censales colindantes y de cierta homogeneidad urbanística, de entre 3.500 y 15.000 habitantes en las que el valor de Indicador de Inmigración (I-INMG) del conjunto supera el valor establecido como referencia (20%).

INDICADOR DE INMIGRACIÓN (I-INMG)

Porcentaje de población nacida en países no pertenecientes a la UE-14, respecto a la población total. Se calcula restando al número total de nacidos en el extranjero, los nacidos en los países de la UE-14: Alemania; Austria; Bélgica; Dinamarca; Finlandia; Francia; Reino Unido; Grecia; Irlanda; Italia; Luxemburgo; Países Bajos; Portugal; y Suecia.

Síntesis Metodológica

El cuerpo de estudio del Catálogo de Barrios Vulnerables de 2011 sigue el criterio establecido en los Catálogos anteriores: centrándose en los municipios mayores de 50.000 habitantes y capitales de provincia. Los trabajos del Catálogo de 2011, siguen la misma metodología que los de 1991, 2001, y 2006, con la única particularidad de que sólo identifican las Áreas Estadísticas Vulnerables, sin realizar el análisis urbanístico detallado que permitía identificar a partir de ellas los Barrios Vulnerables. En el Catálogo de 2011 se han delimitado AE-INMG (Área Estadística con concentraciones significativas de población inmigrante) y AEV (Áreas Estadísticas Vulnerables según los 3 Indicadores Básicos de Vulnerabilidad Urbana: IBVU Estudios, IBVU Vivienda o IBVU Paro). Estas delimitaciones son independientes y pueden superponerse para su análisis en el Visor del Catálogo.

En el caso del Indicador de Inmigración (I-INMG), para el desarrollo del estudio de 2011 se ha partido del análisis de la evolución de los Barrios con concentraciones significativas de población inmigrante identificados previamente en el año 2006, viendo primero si seguían o no cumpliendo esta condición en el año 2011. Posteriormente, se han identificado las nuevas Áreas Estadísticas con concentraciones significativas de población inmigrante (AE-INMG) no coincidentes con Barrios identificados en el Catálogo de 2006, incluyendo también las ciudades que no contaban con Barrios de este tipo en el año 2006.

Una vez identificadas las secciones censales que en 2011 superan los umbrales de referencia del Indicador de Inmigración (I-INMG), se procede a agrupar estas secciones en Áreas Estadísticas con concentraciones significativas de población inmigrante (AE-INMG).

La metodología detallada completa puede consultarse en:

https://apps.fomento.gob.es/BarriosVulnerables/static/adjunto/Sintesis_metodologica_general_catalogo_bbvv.pdf

Datos sociodemográficos (Censo 2011)	Sección censal 2806504025		AE-INMG 2806505	
	Valores absolutos	%	Valores absolutos	%
Población total	1.340		8.455	
Población nacida en el extranjero total	720	53,73	1.940	22,95
Población nacida en el extranjero (excepto UE-15)	720	53,73	1.760	20,82

	Sección	AE-INMG	Municipio	Comunidad Autónoma	España
INDICADOR DE INMIGRACIÓN (I-INMG)	53,73	20,82	14,28	14,60	9,99
INDICADORES BÁSICOS DE VULNERABILIDAD URBANA (IBVU) (4)					
IBVU Estudios (5)	7,58	14,43	11,17	7,69	10,92
IBVU Vivienda (6)	0,00	0,58	6,71	4,40	6,99
IBVU Paro (7)	10,30	24,13	25,85	23,12	29,64

(4) Además del Indicador de Inmigración (I-INMG) se ofrecen los valores de los 3 Indicadores Básicos de Vulnerabilidad Urbana (IBVU) para poder analizar la situación de cada sección censal y AE-INMG en relación con los valores de referencia de vulnerabilidad para estos 3 indicadores.

(5) IBVU Estudios: Porcentaje de población analfabeta y sin estudios de 16 años o más, sobre el total de población de 16 años o más. Valor de referencia de vulnerabilidad (2011): 16,38%.

(6) IBVU Vivienda: Porcentaje de viviendas familiares (principales, secundarias, vacías) en edificios en estado en estado ruinoso, malo o deficiente, sobre el total de viviendas familiares (principales, secundarias, vacías). Valor de referencia de vulnerabilidad (2011): 17,50 %.

(7) IBVU Paro: Porcentaje de la población de 16 años o más en situación de paro, respecto al total de población activa de 16 años o más. Valor de referencia de vulnerabilidad (2011): 42,33 %.

Definiciones

ÁREA ESTADÍSTICA CON CONCENTRACIONES SIGNIFICATIVAS DE POBLACIÓN INMIGRANTE (AE-INMG)

Agrupación de secciones censales colindantes y de cierta homogeneidad urbanística, de entre 3.500 y 15.000 habitantes en las que el valor de Indicador de Inmigración (I-INMG) del conjunto supera el valor establecido como referencia (20%).

INDICADOR DE INMIGRACIÓN (I-INMG)

Porcentaje de población nacida en países no pertenecientes a la UE-14, respecto a la población total. Se calcula restando al número total de nacidos en el extranjero, los nacidos en los países de la UE-14: Alemania; Austria; Bélgica; Dinamarca; Finlandia; Francia; Reino Unido; Grecia; Irlanda; Italia; Luxemburgo; Países Bajos; Portugal; y Suecia.

Síntesis Metodológica

El cuerpo de estudio del Catálogo de Barrios Vulnerables de 2011 sigue el criterio establecido en los Catálogos anteriores: centrándose en los municipios mayores de 50.000 habitantes y capitales de provincia. Los trabajos del Catálogo de 2011, siguen la misma metodología que los de 1991, 2001, y 2006, con la única particularidad de que sólo identifican las Áreas Estadísticas Vulnerables, sin realizar el análisis urbanístico detallado que permitía identificar a partir de ellas los Barrios Vulnerables. En el Catálogo de 2011 se han delimitado AE-INMG (Área Estadística con concentraciones significativas de población inmigrante) y AEV (Áreas Estadísticas Vulnerables según los 3 Indicadores Básicos de Vulnerabilidad Urbana: IBVU Estudios, IBVU Vivienda o IBVU Paro). Estas delimitaciones son independientes y pueden superponerse para su análisis en el Visor del Catálogo.

En el caso del Indicador de Inmigración (I-INMG), para el desarrollo del estudio de 2011 se ha partido del análisis de la evolución de los Barrios con concentraciones significativas de población inmigrante identificados previamente en el año 2006, viendo primero si seguían o no cumpliendo esta condición en el año 2011. Posteriormente, se han identificado las nuevas Áreas Estadísticas con concentraciones significativas de población inmigrante (AE-INMG) no coincidentes con Barrios identificados en el Catálogo de 2006, incluyendo también las ciudades que no contaban con Barrios de este tipo en el año 2006.

Una vez identificadas las secciones censales que en 2011 superan los umbrales de referencia del Indicador de Inmigración (I-INMG), se procede a agrupar estas secciones en Áreas Estadísticas con concentraciones significativas de población inmigrante (AE-INMG).

La metodología detallada completa puede consultarse en:

https://apps.fomento.gob.es/BarriosVulnerables/static/adjunto/Sintesis_metodologica_general_catalogo_bbvv.pdf

Datos sociodemográficos (Censo 2011)	Sección censal 2806504026		AE-INMG 2806505	
	Valores absolutos	%	Valores absolutos	%
Población total	1.260		8.455	
Población nacida en el extranjero total	320	25,40	1.940	22,95
Población nacida en el extranjero (excepto UE-15)	320	25,40	1.760	20,82

	Sección	AE-INMG	Municipio	Comunidad Autónoma	España
INDICADOR DE INMIGRACIÓN (I-INMG)	25,40	20,82	14,28	14,60	9,99
INDICADORES BÁSICOS DE VULNERABILIDAD URBANA (IBVU) (4)					
IBVU Estudios (5)	12,62	14,43	11,17	7,69	10,92
IBVU Vivienda (6)	3,92	0,58	6,71	4,40	6,99
IBVU Paro (7)	27,78	24,13	25,85	23,12	29,64

(4) Además del Indicador de Inmigración (I-INMG) se ofrecen los valores de los 3 Indicadores Básicos de Vulnerabilidad Urbana (IBVU) para poder analizar la situación de cada sección censal y AE-INMG en relación con los valores de referencia de vulnerabilidad para estos 3 indicadores.

(5) IBVU Estudios: Porcentaje de población analfabeta y sin estudios de 16 años o más, sobre el total de población de 16 años o más. Valor de referencia de vulnerabilidad (2011): 16,38%.

(6) IBVU Vivienda: Porcentaje de viviendas familiares (principales, secundarias, vacías) en edificios en estado en estado ruinoso, malo o deficiente, sobre el total de viviendas familiares (principales, secundarias, vacías). Valor de referencia de vulnerabilidad (2011): 17,50 %.

(7) IBVU Paro: Porcentaje de la población de 16 años o más en situación de paro, respecto al total de población activa de 16 años o más. Valor de referencia de vulnerabilidad (2011): 42,33 %.

Definiciones

ÁREA ESTADÍSTICA CON CONCENTRACIONES SIGNIFICATIVAS DE POBLACIÓN INMIGRANTE (AE-INMG)

Agrupación de secciones censales colindantes y de cierta homogeneidad urbanística, de entre 3.500 y 15.000 habitantes en las que el valor de Indicador de Inmigración (I-INMG) del conjunto supera el valor establecido como referencia (20%).

INDICADOR DE INMIGRACIÓN (I-INMG)

Porcentaje de población nacida en países no pertenecientes a la UE-14, respecto a la población total. Se calcula restando al número total de nacidos en el extranjero, los nacidos en los países de la UE-14: Alemania; Austria; Bélgica; Dinamarca; Finlandia; Francia; Reino Unido; Grecia; Irlanda; Italia; Luxemburgo; Países Bajos; Portugal; y Suecia.

Síntesis Metodológica

El cuerpo de estudio del Catálogo de Barrios Vulnerables de 2011 sigue el criterio establecido en los Catálogos anteriores: centrándose en los municipios mayores de 50.000 habitantes y capitales de provincia. Los trabajos del Catálogo de 2011, siguen la misma metodología que los de 1991, 2001, y 2006, con la única particularidad de que sólo identifican las Áreas Estadísticas Vulnerables, sin realizar el análisis urbanístico detallado que permitía identificar a partir de ellas los Barrios Vulnerables. En el Catálogo de 2011 se han delimitado AE-INMG (Área Estadística con concentraciones significativas de población inmigrante) y AEV (Áreas Estadísticas Vulnerables según los 3 Indicadores Básicos de Vulnerabilidad Urbana: IBVU Estudios, IBVU Vivienda o IBVU Paro). Estas delimitaciones son independientes y pueden superponerse para su análisis en el Visor del Catálogo.

En el caso del Indicador de Inmigración (I-INMG), para el desarrollo del estudio de 2011 se ha partido del análisis de la evolución de los Barrios con concentraciones significativas de población inmigrante identificados previamente en el año 2006, viendo primero si seguían o no cumpliendo esta condición en el año 2011. Posteriormente, se han identificado las nuevas Áreas Estadísticas con concentraciones significativas de población inmigrante (AE-INMG) no coincidentes con Barrios identificados en el Catálogo de 2006, incluyendo también las ciudades que no contaban con Barrios de este tipo en el año 2006.

Una vez identificadas las secciones censales que en 2011 superan los umbrales de referencia del Indicador de Inmigración (I-INMG), se procede a agrupar estas secciones en Áreas Estadísticas con concentraciones significativas de población inmigrante (AE-INMG).

La metodología detallada completa puede consultarse en:

https://apps.fomento.gob.es/BarriosVulnerables/static/adjunto/Sintesis_metodologica_general_catalogo_bbvv.pdf

Catálogo de Barrios Vulnerables 2011

Resumen y datos básicos de Barrios de Inmigración 2011

MINISTERIO DE TRANSPORTES, MOVILIDAD Y AGENDA URBANA

POLITÉCNICA

UNIVERSIDAD POLITÉCNICA DE MADRID

Comunidad Autónoma **Madrid, Comunidad de**

Municipio 28074 Leganés **BBINM 2011**

	BBINM 2011					
	BBINM 2001		AE-INM Nuevas		TOTAL	
	Nº	POB.	Nº	POB.	Nº	POB.
Total Barrios Inmigración	7	44.870	1	7.260	**8**	**52.130**
Población total municipio						**185.758**
% Población en BBINM						**28,1%**
Formas de crecimiento (1)						
Casco histórico						
Ensanche						
Parcelación periférica						
Ciudad jardín						
Promoción pública 40-60						
Promoción 60-75						
Promoción pública 75-90						
Promoción privada 75-90						
Pueblo anexionado						
Media mixta						
Periferia mixta	1	7.260			1	7.260
Parcelación marginal						
Disperso						
Promociones 1991-2011						
No asignada*			7	44.870	7	44.870
Niveles de inmigración (2)						
B (VR - 4MN)	1	7.260	7	44.870	8	52.130
C (4MN - 8MN)						
D (>8MN)						

BBINM: Barrios con concentraciones significativas de población inmigrante. AE-INM: Áreas Estadísticas con concentraciones significativas de población inmigrante. Nº: número de barrios y áreas estadísticas detectados. POB.: Población residente en barrios o áreas estadísticas.

(1) Morfotipología predominante en los tejidos de los barrios delimitados.

* Para las AE-INM nuevas en 2011 sólo se asignó forma de crecimiento en las ciudades mayores de 300 mil habitantes

(2) Niveles de inmigración. VR: valor de referencia: 20% de población no UE-15. MN: Media nacional en cada año (8,77% en 2006 y 10,34% en 2011 para las ciudades mayores de 50 mil habitantes y capitales de provincia).



GOBIERNO DE ESPAÑA MINISTERIO DE FOMENTO

UNIVERSIDAD POLITÉCNICA MADRID

MAPA DE ÁREAS ESTADÍSTICAS CON CONCENTRACIONES SIGNIFICATIVAS DE POBLACIÓN INMIGRANTE 2011

28074	Leganés

Población total del municipio	185.758
Población en AE-INMG 2011	52.130

Código-Nombre de AE-INMG 2011

2807401	2807401
2807402	2807402
2807403	2807403
2807404	2807404
2807405	2807405
2807406	2807406
2807407	2807407
28074001	La Fortuna

Catálogo de Barrios Vulnerables 2011. Barrios de inmigración

Listado de Barrios y Áreas Estadísticas con concentraciones significativas de población inmigrante e indicadores básicos*

MINISTERIO DE TRANSPORTES, MOVILIDAD Y AGENDA URBANA

POLITÉCNICA

UNIVERSIDAD POLITÉCNICA DE MADRID

Madrid, Comunidad de

28074 Leganés

			POBLACIÓN Y VIVIENDAS			INDICADOR	
CODBINM	*DENBINM*	*FORMA DE CRECIMIENTO*	*POBL*	*VIV TOT*	*VIV PPAL*	*IINM*	*NIVEL*
28074001	La Fortuna	Periferia mixta	7.260	3.130	2.825	20,45	B
2807401	2807401		3.535	1.335	1.295	22,77	B
2807402	2807402		3.730	1.500	1.460	28,42	B
2807403	2807403		6.195	2.345	2.295	20,18	B
2807404	2807404		5.620	2.440	2.275	20,11	B
2807405	2807405		6.730	2.710	2.640	21,62	B
2807406	2807406		13.500	6.220	5.400	20,93	B
2807407	2807407		5.560	2.070	2.070	21,76	B
TOTAL	**8 Barrios y AE de Inmigración**		**52.130**	**21.750**	**20.260**		

* El Catálogo de 2011 se compone de barrios urbanísticos de 2006 (BBINM) en los que continuaba existiendo un área estadística que superaba el valor de referencia del indicador de 2011, y nuevas áreas estadísticas (AE-INM) sin relación con los barrios delimitados en 2006.

CODBINM: Código de Barrio con concentraciones significativas de población inmigrante (BINM): 8 dígitos: 5 código municipio + 3 código de barrio**.** Código de Área Estadística con concentraciones significativas de población inmigrante (AE-INM): 7 dígitos: 5 código de municipio + 2 código de área.

DENBV: Denominación de BINM 2006 que continúa siendo vulnerable en 2011. Las AE-INM nuevas no tienen denominación, sólo código.

FORMA DE CRECIMIENTO: Morfotipología del tejido predominante en el barrio. Para las AE-INM nuevas en 2011 sólo se asignó forma de crecimiento en las ciudades mayores de 300 mil habitantes.

POBL: Población total según Censo 2011. Sombreados en amarillo los valores <3.500 hab. y en rojo los >15.000 hab.

VIV TOT: Viviendas totales según Censo 2011.

VIV PPAL: Viviendas principales según Censo 2011.

IINM: Indicador de Inmigración. Porcentaje de población extranjera procedente de países no pertenecientes a la UE-15 respecto a la población total. MN: Media nacional: 10,34% en 2011 para las ciudades mayores de 50 mil habitantes y capitales de provincia. VR: Valor de referencia: 20%.

NIVEL: Niveles de inmigración. B (VR - 4MN). C (4MN - 8MN). D (>8MN)**.**

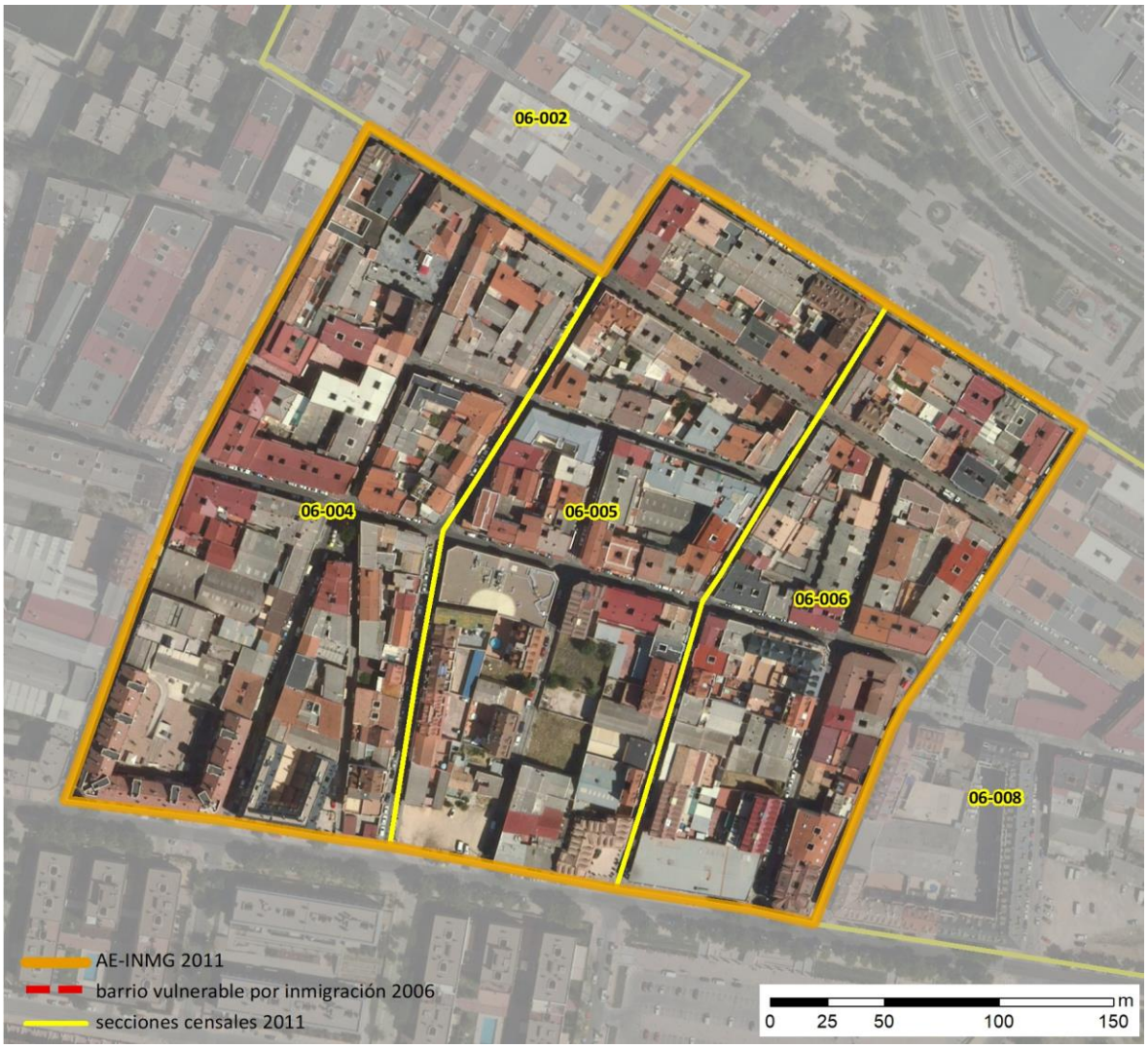

Localización en detalle del AE-INMG

Datos básicos del AE-INMG (1)

Población total	7.260
Población nacida en el extranjero total	1.645
Población nacida en el extranjero (excepto UE-15)	1.485
Densidad población (hab/Km²)	42.300,10
Superficie (ha)	17,16
Nº de secciones censales	5

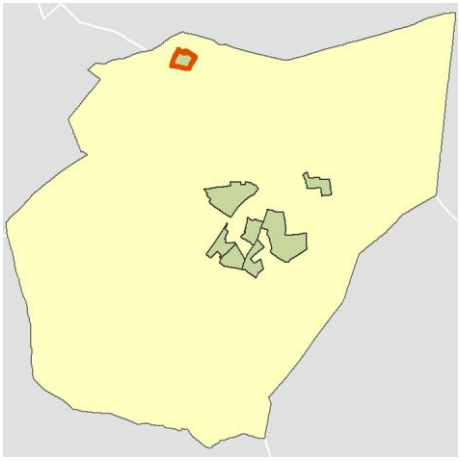

Localización del AE-INMG dentro del término municipal

	Valor del AE-INMG	Valor de referencia (2)
INDICADOR DE INMIGRACIÓN (I-INMG) (3)	**20,45 %**	20,00%

(1) Área Estadística con concentraciones significativas de población inmigrante (AE-INMG)

(2) Valor que se ha tomado como referencia para este estudio

(3) Indicador de Inmigración: (I-INMG): Porcentaje de población nacida en países no pertenecientes a la UE-14, respecto a la población total. Se calcula restando al número total de nacidos en el extranjero, los nacidos en los países de la UE-14: Alemania; Austria; Bélgica; Dinamarca; Finlandia; Francia; Reino Unido; Grecia; Irlanda; Italia; Luxemburgo; Países Bajos; Portugal; y Suecia.

Datos sociodemográficos (Censo 2011)	Sección censal 2807406002		AE-INMG 28074001	
	Valores absolutos	%	Valores absolutos	%
Población total	805		7.260	
Población nacida en el extranjero total	10	1,24	1.645	22,66
Población nacida en el extranjero (excepto UE-15)	0	0,00	1.485	20,45

	Sección	AE-INMG	Municipio	Comunidad Autónoma	España
INDICADOR DE INMIGRACIÓN (I-INMG)	0,00	20,45	12,02	14,60	9,99
INDICADORES BÁSICOS DE VULNERABILIDAD URBANA (IBVU) (4)					
IBVU Estudios (5)	21,92	19,48	13,21	7,69	10,92
IBVU Vivienda (6)	0,00	10,38	5,62	4,40	6,99
IBVU Paro (7)	31,25	40,29	25,58	23,12	29,64

(4) Además del Indicador de Inmigración (I-INMG) se ofrecen los valores de los 3 Indicadores Básicos de Vulnerabilidad Urbana (IBVU) para poder analizar la situación de cada sección censal y AE-INMG en relación con los valores de referencia de vulnerabilidad para estos 3 indicadores.

(5) IBVU Estudios: Porcentaje de población analfabeta y sin estudios de 16 años o más, sobre el total de población de 16 años o más. Valor de referencia de vulnerabilidad (2011): 16,38%.

(6) IBVU Vivienda: Porcentaje de viviendas familiares (principales, secundarias, vacías) en edificios en estado en estado ruinoso, malo o deficiente, sobre el total de viviendas familiares (principales, secundarias, vacías). Valor de referencia de vulnerabilidad (2011): 17,50 %.

(7) IBVU Paro: Porcentaje de la población de 16 años o más en situación de paro, respecto al total de población activa de 16 años o más. Valor de referencia de vulnerabilidad (2011): 42,33 %.

Definiciones

ÁREA ESTADÍSTICA CON CONCENTRACIONES SIGNIFICATIVAS DE POBLACIÓN INMIGRANTE (AE-INMG)

Agrupación de secciones censales colindantes y de cierta homogeneidad urbanística, de entre 3.500 y 15.000 habitantes en las que el valor de Indicador de Inmigración (I-INMG) del conjunto supera el valor establecido como referencia (20%).

INDICADOR DE INMIGRACIÓN (I-INMG)

Porcentaje de población nacida en países no pertenecientes a la UE-14, respecto a la población total. Se calcula restando al número total de nacidos en el extranjero, los nacidos en los países de la UE-14: Alemania; Austria; Bélgica; Dinamarca; Finlandia; Francia; Reino Unido; Grecia; Irlanda; Italia; Luxemburgo; Países Bajos; Portugal; y Suecia.

Síntesis Metodológica

El cuerpo de estudio del Catálogo de Barrios Vulnerables de 2011 sigue el criterio establecido en los Catálogos anteriores: centrándose en los municipios mayores de 50.000 habitantes y capitales de provincia. Los trabajos del Catálogo de 2011, siguen la misma metodología que los de 1991, 2001, y 2006, con la única particularidad de que sólo identifican las Áreas Estadísticas Vulnerables, sin realizar el análisis urbanístico detallado que permitía identificar a partir de ellas los Barrios Vulnerables. En el Catálogo de 2011 se han delimitado AE-INMG (Área Estadística con concentraciones significativas de población inmigrante) y AEV (Áreas Estadísticas Vulnerables según los 3 Indicadores Básicos de Vulnerabilidad Urbana: IBVU Estudios, IBVU Vivienda o IBVU Paro). Estas delimitaciones son independientes y pueden superponerse para su análisis en el Visor del Catálogo.

En el caso del Indicador de Inmigración (I-INMG), para el desarrollo del estudio de 2011 se ha partido del análisis de la evolución de los Barrios con concentraciones significativas de población inmigrante identificados previamente en el año 2006, viendo primero si seguían o no cumpliendo esta condición en el año 2011. Posteriormente, se han identificado las nuevas Áreas Estadísticas con concentraciones significativas de población inmigrante (AE-INMG) no coincidentes con Barrios identificados en el Catálogo de 2006, incluyendo también las ciudades que no contaban con Barrios de este tipo en el año 2006.

Una vez identificadas las secciones censales que en 2011 superan los umbrales de referencia del Indicador de Inmigración (I-INMG), se procede a agrupar estas secciones en Áreas Estadísticas con concentraciones significativas de población inmigrante (AE-INMG).

La metodología detallada completa puede consultarse en:

https://apps.fomento.gob.es/BarriosVulnerables/static/adjunto/Sintesis_metodologica_general_catalogo_bbvv.pdf

Datos sociodemográficos (Censo 2011)

	Sección censal 2807406004		AE-INMG 28074001	
	Valores absolutos	%	Valores absolutos	%
Población total	2.140		7.260	
Población nacida en el extranjero total	530	24,77	1.645	22,66
Población nacida en el extranjero (excepto UE-15)	510	23,83	1.485	20,45

	Sección	AE-INMG	Municipio	Comunidad Autónoma	España
INDICADOR DE INMIGRACIÓN (I-INMG)	23,83	20,45	12,02	14,60	9,99
INDICADORES BÁSICOS DE VULNERABILIDAD URBANA (IBVU) (4)					
IBVU Estudios (5)	22,74	19,48	13,21	7,69	10,92
IBVU Vivienda (6)	0,00	10,38	5,62	4,40	6,99
IBVU Paro (7)	55,83	40,29	25,58	23,12	29,64

(4) Además del Indicador de Inmigración (I-INMG) se ofrecen los valores de los 3 Indicadores Básicos de Vulnerabilidad Urbana (IBVU) para poder analizar la situación de cada sección censal y AE-INMG en relación con los valores de referencia de vulnerabilidad para estos 3 indicadores.

(5) IBVU Estudios: Porcentaje de población analfabeta y sin estudios de 16 años o más, sobre el total de población de 16 años o más. Valor de referencia de vulnerabilidad (2011): 16,38%.

(6) IBVU Vivienda: Porcentaje de viviendas familiares (principales, secundarias, vacías) en edificios en estado en estado ruinoso, malo o deficiente, sobre el total de viviendas familiares (principales, secundarias, vacías). Valor de referencia de vulnerabilidad (2011): 17,50 %.

(7) IBVU Paro: Porcentaje de la población de 16 años o más en situación de paro, respecto al total de población activa de 16 años o más. Valor de referencia de vulnerabilidad (2011): 42,33 %.

Definiciones

ÁREA ESTADÍSTICA CON CONCENTRACIONES SIGNIFICATIVAS DE POBLACIÓN INMIGRANTE (AE-INMG)

Agrupación de secciones censales colindantes y de cierta homogeneidad urbanística, de entre 3.500 y 15.000 habitantes en las que el valor de Indicador de Inmigración (I-INMG) del conjunto supera el valor establecido como referencia (20%).

INDICADOR DE INMIGRACIÓN (I-INMG)

Porcentaje de población nacida en países no pertenecientes a la UE-14, respecto a la población total. Se calcula restando al número total de nacidos en el extranjero, los nacidos en los países de la UE-14: Alemania; Austria; Bélgica; Dinamarca; Finlandia; Francia; Reino Unido; Grecia; Irlanda; Italia; Luxemburgo; Países Bajos; Portugal; y Suecia.

Síntesis Metodológica

El cuerpo de estudio del Catálogo de Barrios Vulnerables de 2011 sigue el criterio establecido en los Catálogos anteriores: centrándose en los municipios mayores de 50.000 habitantes y capitales de provincia. Los trabajos del Catálogo de 2011, siguen la misma metodología que los de 1991, 2001, y 2006, con la única particularidad de que sólo identifican las Áreas Estadísticas Vulnerables, sin realizar el análisis urbanístico detallado que permitía identificar a partir de ellas los Barrios Vulnerables. En el Catálogo de 2011 se han delimitado AE-INMG (Área Estadística con concentraciones significativas de población inmigrante) y AEV (Áreas Estadísticas Vulnerables según los 3 Indicadores Básicos de Vulnerabilidad Urbana: IBVU Estudios, IBVU Vivienda o IBVU Paro). Estas delimitaciones son independientes y pueden superponerse para su análisis en el Visor del Catálogo.

En el caso del Indicador de Inmigración (I-INMG), para el desarrollo del estudio de 2011 se ha partido del análisis de la evolución de los Barrios con concentraciones significativas de población inmigrante identificados previamente en el año 2006, viendo primero si seguían o no cumpliendo esta condición en el año 2011. Posteriormente, se han identificado las nuevas Áreas Estadísticas con concentraciones significativas de población inmigrante (AE-INMG) no coincidentes con Barrios identificados en el Catálogo de 2006, incluyendo también las ciudades que no contaban con Barrios de este tipo en el año 2006.

Una vez identificadas las secciones censales que en 2011 superan los umbrales de referencia del Indicador de Inmigración (I-INMG), se procede a agrupar estas secciones en Áreas Estadísticas con concentraciones significativas de población inmigrante (AE-INMG).

La metodología detallada completa puede consultarse en:

https://apps.fomento.gob.es/BarriosVulnerables/static/adjunto/Sintesis_metodologica_general_catalogo_bbvv.pdf

Datos sociodemográficos (Censo 2011)	Sección censal 2807406005 Valores absolutos	Sección censal 2807406005 %	AE-INMG 28074001 Valores absolutos	AE-INMG 28074001 %
Población total	810		7.260	
Población nacida en el extranjero total	90	11,11	1.645	22,66
Población nacida en el extranjero (excepto UE-15)	0	0,00	1.485	20,45

	Sección	AE-INMG	Municipio	Comunidad Autónoma	España
INDICADOR DE INMIGRACIÓN (I-INMG)	0,00	20,45	12,02	14,60	9,99
INDICADORES BÁSICOS DE VULNERABILIDAD URBANA (IBVU) (4)					
IBVU Estudios (5)	26,06	19,48	13,21	7,69	10,92
IBVU Vivienda (6)	7,69	10,38	5,62	4,40	6,99
IBVU Paro (7)	35,92	40,29	25,58	23,12	29,64

(4) Además del Indicador de Inmigración (I-INMG) se ofrecen los valores de los 3 Indicadores Básicos de Vulnerabilidad Urbana (IBVU) para poder analizar la situación de cada sección censal y AE-INMG en relación con los valores de referencia de vulnerabilidad para estos 3 indicadores.

(5) IBVU Estudios: Porcentaje de población analfabeta y sin estudios de 16 años o más, sobre el total de población de 16 años o más. Valor de referencia de vulnerabilidad (2011): 16,38%.

(6) IBVU Vivienda: Porcentaje de viviendas familiares (principales, secundarias, vacías) en edificios en estado en estado ruinoso, malo o deficiente, sobre el total de viviendas familiares (principales, secundarias, vacías). Valor de referencia de vulnerabilidad (2011): 17,50 %.

(7) IBVU Paro: Porcentaje de la población de 16 años o más en situación de paro, respecto al total de población activa de 16 años o más. Valor de referencia de vulnerabilidad (2011): 42,33 %.

Definiciones

ÁREA ESTADÍSTICA CON CONCENTRACIONES SIGNIFICATIVAS DE POBLACIÓN INMIGRANTE (AE-INMG)

Agrupación de secciones censales colindantes y de cierta homogeneidad urbanística, de entre 3.500 y 15.000 habitantes en las que el valor de Indicador de Inmigración (I-INMG) del conjunto supera el valor establecido como referencia (20%).

INDICADOR DE INMIGRACIÓN (I-INMG)

Porcentaje de población nacida en países no pertenecientes a la UE-14, respecto a la población total. Se calcula restando al número total de nacidos en el extranjero, los nacidos en los países de la UE-14: Alemania; Austria; Bélgica; Dinamarca; Finlandia; Francia; Reino Unido; Grecia; Irlanda; Italia; Luxemburgo; Países Bajos; Portugal; y Suecia.

Síntesis Metodológica

El cuerpo de estudio del Catálogo de Barrios Vulnerables de 2011 sigue el criterio establecido en los Catálogos anteriores: centrándose en los municipios mayores de 50.000 habitantes y capitales de provincia. Los trabajos del Catálogo de 2011, siguen la misma metodología que los de 1991, 2001, y 2006, con la única particularidad de que sólo identifican las Áreas Estadísticas Vulnerables, sin realizar el análisis urbanístico detallado que permitía identificar a partir de ellas los Barrios Vulnerables. En el Catálogo de 2011 se han delimitado AE-INMG (Área Estadística con concentraciones significativas de población inmigrante) y AEV (Áreas Estadísticas Vulnerables según los 3 Indicadores Básicos de Vulnerabilidad Urbana: IBVU Estudios, IBVU Vivienda o IBVU Paro). Estas delimitaciones son independientes y pueden superponerse para su análisis en el Visor del Catálogo.

En el caso del Indicador de Inmigración (I-INMG), para el desarrollo del estudio de 2011 se ha partido del análisis de la evolución de los Barrios con concentraciones significativas de población inmigrante identificados previamente en el año 2006, viendo primero si seguían o no cumpliendo esta condición en el año 2011. Posteriormente, se han identificado las nuevas Áreas Estadísticas con concentraciones significativas de población inmigrante (AE-INMG) no coincidentes con Barrios identificados en el Catálogo de 2006, incluyendo también las ciudades que no contaban con Barrios de este tipo en el año 2006.

Una vez identificadas las secciones censales que en 2011 superan los umbrales de referencia del Indicador de Inmigración (I-INMG), se procede a agrupar estas secciones en Áreas Estadísticas con concentraciones significativas de población inmigrante (AE-INMG).

La metodología detallada completa puede consultarse en:

https://apps.fomento.gob.es/BarriosVulnerables/static/adjunto/Sintesis_metodologica_general_catalogo_bbvv.pdf

Datos sociodemográficos (Censo 2011)	Sección censal 2807406006		AE-INMG 28074001	
	Valores absolutos	%	Valores absolutos	%
Población total	1.215		7.260	
Población nacida en el extranjero total	185	15,23	1.645	22,66
Población nacida en el extranjero (excepto UE-15)	165	13,58	1.485	20,45

	Sección	AE-INMG	Municipio	Comunidad Autónoma	España
INDICADOR DE INMIGRACIÓN (I-INMG)	13,58	20,45	12,02	14,60	9,99
INDICADORES BÁSICOS DE VULNERABILIDAD URBANA (IBVU) (4)					
IBVU Estudios (5)	19,42	19,48	13,21	7,69	10,92
IBVU Vivienda (6)	3,88	10,38	5,62	4,40	6,99
IBVU Paro (7)	47,18	40,29	25,58	23,12	29,64

(4) Además del Indicador de Inmigración (I-INMG) se ofrecen los valores de los 3 Indicadores Básicos de Vulnerabilidad Urbana (IBVU) para poder analizar la situación de cada sección censal y AE-INMG en relación con los valores de referencia de vulnerabilidad para estos 3 indicadores.

(5) IBVU Estudios: Porcentaje de población analfabeta y sin estudios de 16 años o más, sobre el total de población de 16 años o más. Valor de referencia de vulnerabilidad (2011): 16,38%.

(6) IBVU Vivienda: Porcentaje de viviendas familiares (principales, secundarias, vacías) en edificios en estado en estado ruinoso, malo o deficiente, sobre el total de viviendas familiares (principales, secundarias, vacías). Valor de referencia de vulnerabilidad (2011): 17,50 %.

(7) IBVU Paro: Porcentaje de la población de 16 años o más en situación de paro, respecto al total de población activa de 16 años o más. Valor de referencia de vulnerabilidad (2011): 42,33 %.

Definiciones

ÁREA ESTADÍSTICA CON CONCENTRACIONES SIGNIFICATIVAS DE POBLACIÓN INMIGRANTE (AE-INMG)

Agrupación de secciones censales colindantes y de cierta homogeneidad urbanística, de entre 3.500 y 15.000 habitantes en las que el valor de Indicador de Inmigración (I-INMG) del conjunto supera el valor establecido como referencia (20%).

INDICADOR DE INMIGRACIÓN (I-INMG)

Porcentaje de población nacida en países no pertenecientes a la UE-14, respecto a la población total. Se calcula restando al número total de nacidos en el extranjero, los nacidos en los países de la UE-14: Alemania; Austria; Bélgica; Dinamarca; Finlandia; Francia; Reino Unido; Grecia; Irlanda; Italia; Luxemburgo; Países Bajos; Portugal; y Suecia.

Síntesis Metodológica

El cuerpo de estudio del Catálogo de Barrios Vulnerables de 2011 sigue el criterio establecido en los Catálogos anteriores: centrándose en los municipios mayores de 50.000 habitantes y capitales de provincia. Los trabajos del Catálogo de 2011, siguen la misma metodología que los de 1991, 2001, y 2006, con la única particularidad de que sólo identifican las Áreas Estadísticas Vulnerables, sin realizar el análisis urbanístico detallado que permitía identificar a partir de ellas los Barrios Vulnerables. En el Catálogo de 2011 se han delimitado AE-INMG (Área Estadística con concentraciones significativas de población inmigrante) y AEV (Áreas Estadísticas Vulnerables según los 3 Indicadores Básicos de Vulnerabilidad Urbana: IBVU Estudios, IBVU Vivienda o IBVU Paro). Estas delimitaciones son independientes y pueden superponerse para su análisis en el Visor del Catálogo.

En el caso del Indicador de Inmigración (I-INMG), para el desarrollo del estudio de 2011 se ha partido del análisis de la evolución de los Barrios con concentraciones significativas de población inmigrante identificados previamente en el año 2006, viendo primero si seguían o no cumpliendo esta condición en el año 2011. Posteriormente, se han identificado las nuevas Áreas Estadísticas con concentraciones significativas de población inmigrante (AE-INMG) no coincidentes con Barrios identificados en el Catálogo de 2006, incluyendo también las ciudades que no contaban con Barrios de este tipo en el año 2006.

Una vez identificadas las secciones censales que en 2011 superan los umbrales de referencia del Indicador de Inmigración (I-INMG), se procede a agrupar estas secciones en Áreas Estadísticas con concentraciones significativas de población inmigrante (AE-INMG).

La metodología detallada completa puede consultarse en:

https://apps.fomento.gob.es/BarriosVulnerables/static/adjunto/Sintesis_metodologica_general_catalogo_bbvv.pdf

Datos sociodemográficos (Censo 2011)	Sección censal 2807406008		AE-INMG 28074001	
	Valores absolutos	%	Valores absolutos	%
Población total	2.290		7.260	
Población nacida en el extranjero total	830	36,24	1.645	22,66
Población nacida en el extranjero (excepto UE-15)	810	35,37	1.485	20,45

	Sección	AE-INMG	Municipio	Comunidad Autónoma	España
INDICADOR DE INMIGRACIÓN (I-INMG)	35,37	20,45	12,02	14,60	9,99
INDICADORES BÁSICOS DE VULNERABILIDAD URBANA (IBVU) (4)					
IBVU Estudios (5)	13,80	19,48	13,21	7,69	10,92
IBVU Vivienda (6)	27,96	10,38	5,62	4,40	6,99
IBVU Paro (7)	30,03	40,29	25,58	23,12	29,64

(4) Además del Indicador de Inmigración (I-INMG) se ofrecen los valores de los 3 Indicadores Básicos de Vulnerabilidad Urbana (IBVU) para poder analizar la situación de cada sección censal y AE-INMG en relación con los valores de referencia de vulnerabilidad para estos 3 indicadores.

(5) IBVU Estudios: Porcentaje de población analfabeta y sin estudios de 16 años o más, sobre el total de población de 16 años o más. Valor de referencia de vulnerabilidad (2011): 16,38%.

(6) IBVU Vivienda: Porcentaje de viviendas familiares (principales, secundarias, vacías) en edificios en estado en estado ruinoso, malo o deficiente, sobre el total de viviendas familiares (principales, secundarias, vacías). Valor de referencia de vulnerabilidad (2011): 17,50 %.

(7) IBVU Paro: Porcentaje de la población de 16 años o más en situación de paro, respecto al total de población activa de 16 años o más. Valor de referencia de vulnerabilidad (2011): 42,33 %.

Definiciones

ÁREA ESTADÍSTICA CON CONCENTRACIONES SIGNIFICATIVAS DE POBLACIÓN INMIGRANTE (AE-INMG)

Agrupación de secciones censales colindantes y de cierta homogeneidad urbanística, de entre 3.500 y 15.000 habitantes en las que el valor de Indicador de Inmigración (I-INMG) del conjunto supera el valor establecido como referencia (20%).

INDICADOR DE INMIGRACIÓN (I-INMG)

Porcentaje de población nacida en países no pertenecientes a la UE-14, respecto a la población total. Se calcula restando al número total de nacidos en el extranjero, los nacidos en los países de la UE-14: Alemania; Austria; Bélgica; Dinamarca; Finlandia; Francia; Reino Unido; Grecia; Irlanda; Italia; Luxemburgo; Países Bajos; Portugal; y Suecia.

Síntesis Metodológica

El cuerpo de estudio del Catálogo de Barrios Vulnerables de 2011 sigue el criterio establecido en los Catálogos anteriores: centrándose en los municipios mayores de 50.000 habitantes y capitales de provincia. Los trabajos del Catálogo de 2011, siguen la misma metodología que los de 1991, 2001, y 2006, con la única particularidad de que sólo identifican las Áreas Estadísticas Vulnerables, sin realizar el análisis urbanístico detallado que permitía identificar a partir de ellas los Barrios Vulnerables. En el Catálogo de 2011 se han delimitado AE-INMG (Área Estadística con concentraciones significativas de población inmigrante) y AEV (Áreas Estadísticas Vulnerables según los 3 Indicadores Básicos de Vulnerabilidad Urbana: IBVU Estudios, IBVU Vivienda o IBVU Paro). Estas delimitaciones son independientes y pueden superponerse para su análisis en el Visor del Catálogo.

En el caso del Indicador de Inmigración (I-INMG), para el desarrollo del estudio de 2011 se ha partido del análisis de la evolución de los Barrios con concentraciones significativas de población inmigrante identificados previamente en el año 2006, viendo primero si seguían o no cumpliendo esta condición en el año 2011. Posteriormente, se han identificado las nuevas Áreas Estadísticas con concentraciones significativas de población inmigrante (AE-INMG) no coincidentes con Barrios identificados en el Catálogo de 2006, incluyendo también las ciudades que no contaban con Barrios de este tipo en el año 2006.

Una vez identificadas las secciones censales que en 2011 superan los umbrales de referencia del Indicador de Inmigración (I-INMG), se procede a agrupar estas secciones en Áreas Estadísticas con concentraciones significativas de población inmigrante (AE-INMG).

La metodología detallada completa puede consultarse en:

https://apps.fomento.gob.es/BarriosVulnerables/static/adjunto/Sintesis_metodologica_general_catalogo_bbvv.pdf

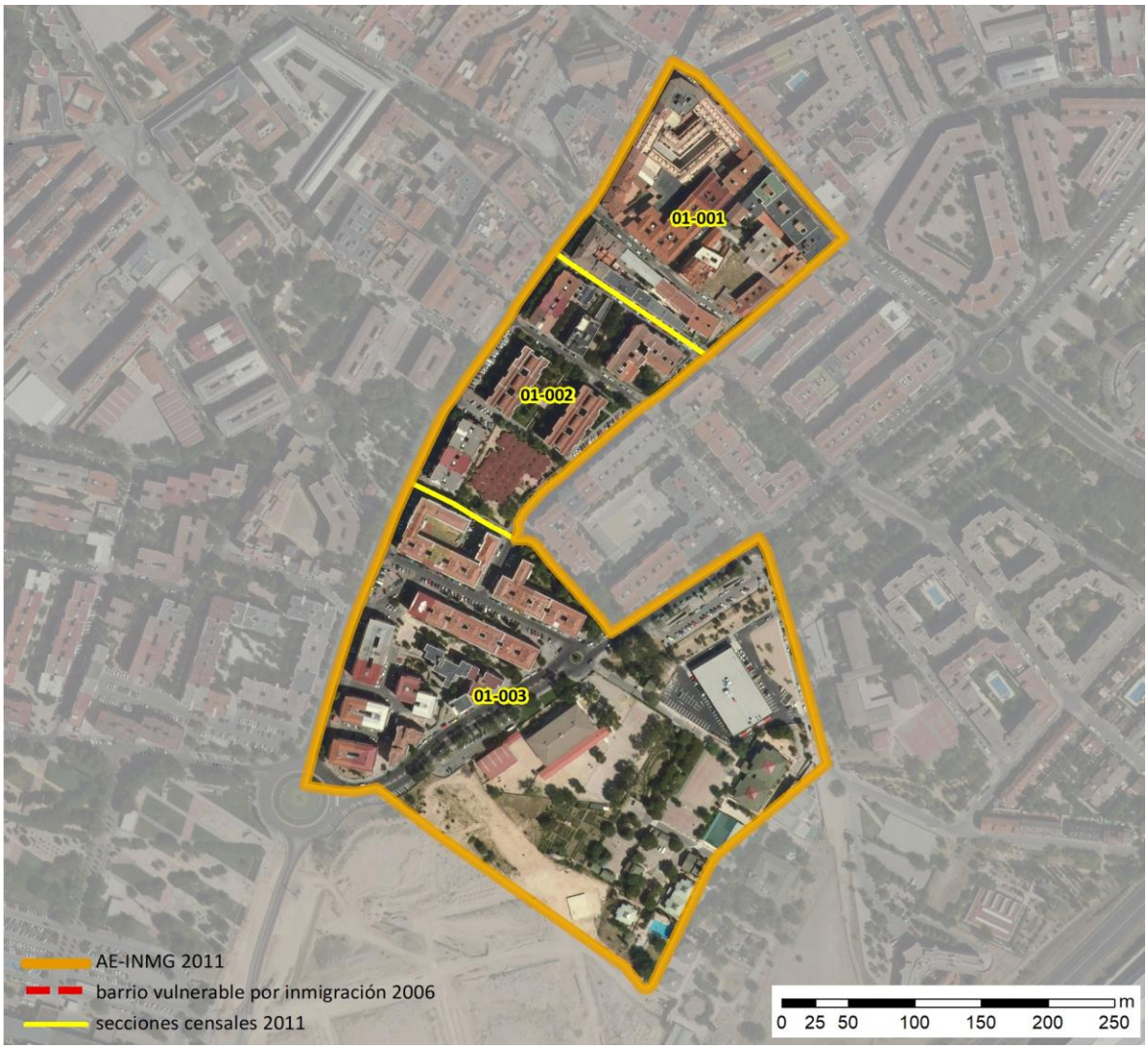

Localización en detalle del AE-INMG

Datos básicos del AE-INMG (1)

Población total	3.535
Población nacida en el extranjero total	975
Población nacida en el extranjero (excepto UE-15)	805
Densidad población (hab/Km²)	26.687,30
Superficie (ha)	13,25
Nº de secciones censales	3

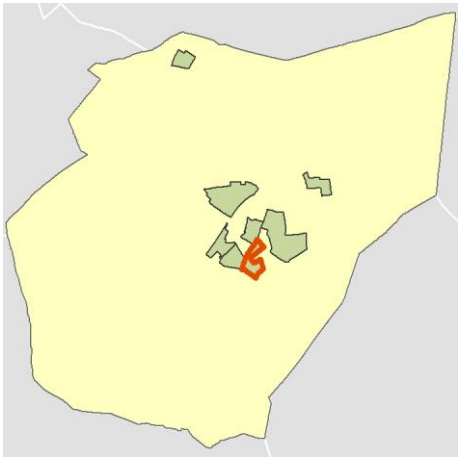

Localización del AE-INMG dentro del término municipal

	Valor del AE-INMG	Valor de referencia (2)
INDICADOR DE INMIGRACIÓN (I-INMG) (3)	**22,77 %**	20,00%

(1) Área Estadística con concentraciones significativas de población inmigrante (AE-INMG)

(2) Valor que se ha tomado como referencia para este estudio

(3) Indicador de Inmigración: (I-INMG): Porcentaje de población nacida en países no pertenecientes a la UE-14, respecto a la población total. Se calcula restando al número total de nacidos en el extranjero, los nacidos en los países de la UE-14: Alemania; Austria; Bélgica; Dinamarca; Finlandia; Francia; Reino Unido; Grecia; Irlanda; Italia; Luxemburgo; Países Bajos; Portugal; y Suecia.

Datos sociodemográficos (Censo 2011)	Sección censal 2807401001 Valores absolutos	Sección censal 2807401001 %	AE-INMG 2807401 Valores absolutos	AE-INMG 2807401 %
Población total	830		3.535	
Población nacida en el extranjero total	30	3,61	975	27,58
Población nacida en el extranjero (excepto UE-15)	0	0,00	805	22,77

	Sección	AE-INMG	Municipio	Comunidad Autónoma	España
INDICADOR DE INMIGRACIÓN (I-INMG)	0,00	22,77	12,02	14,60	9,99
INDICADORES BÁSICOS DE VULNERABILIDAD URBANA (IBVU) (4)					
IBVU Estudios (5)	17,61	17,87	13,21	7,69	10,92
IBVU Vivienda (6)	0,00	0,00	5,62	4,40	6,99
IBVU Paro (7)	34,83	24,85	25,58	23,12	29,64

(4) Además del Indicador de Inmigración (I-INMG) se ofrecen los valores de los 3 Indicadores Básicos de Vulnerabilidad Urbana (IBVU) para poder analizar la situación de cada sección censal y AE-INMG en relación con los valores de referencia de vulnerabilidad para estos 3 indicadores.

(5) IBVU Estudios: Porcentaje de población analfabeta y sin estudios de 16 años o más, sobre el total de población de 16 años o más. Valor de referencia de vulnerabilidad (2011): 16,38%.

(6) IBVU Vivienda: Porcentaje de viviendas familiares (principales, secundarias, vacías) en edificios en estado en estado ruinoso, malo o deficiente, sobre el total de viviendas familiares (principales, secundarias, vacías). Valor de referencia de vulnerabilidad (2011): 17,50 %.

(7) IBVU Paro: Porcentaje de la población de 16 años o más en situación de paro, respecto al total de población activa de 16 años o más. Valor de referencia de vulnerabilidad (2011): 42,33 %.

Definiciones

ÁREA ESTADÍSTICA CON CONCENTRACIONES SIGNIFICATIVAS DE POBLACIÓN INMIGRANTE (AE-INMG)

Agrupación de secciones censales colindantes y de cierta homogeneidad urbanística, de entre 3.500 y 15.000 habitantes en las que el valor de Indicador de Inmigración (I-INMG) del conjunto supera el valor establecido como referencia (20%).

INDICADOR DE INMIGRACIÓN (I-INMG)

Porcentaje de población nacida en países no pertenecientes a la UE-14, respecto a la población total. Se calcula restando al número total de nacidos en el extranjero, los nacidos en los países de la UE-14: Alemania; Austria; Bélgica; Dinamarca; Finlandia; Francia; Reino Unido; Grecia; Irlanda; Italia; Luxemburgo; Países Bajos; Portugal; y Suecia.

Síntesis Metodológica

El cuerpo de estudio del Catálogo de Barrios Vulnerables de 2011 sigue el criterio establecido en los Catálogos anteriores: centrándose en los municipios mayores de 50.000 habitantes y capitales de provincia. Los trabajos del Catálogo de 2011, siguen la misma metodología que los de 1991, 2001, y 2006, con la única particularidad de que sólo identifican las Áreas Estadísticas Vulnerables, sin realizar el análisis urbanístico detallado que permitía identificar a partir de ellas los Barrios Vulnerables. En el Catálogo de 2011 se han delimitado AE-INMG (Área Estadística con concentraciones significativas de población inmigrante) y AEV (Áreas Estadísticas Vulnerables según los 3 Indicadores Básicos de Vulnerabilidad Urbana: IBVU Estudios, IBVU Vivienda o IBVU Paro). Estas delimitaciones son independientes y pueden superponerse para su análisis en el Visor del Catálogo.

En el caso del Indicador de Inmigración (I-INMG), para el desarrollo del estudio de 2011 se ha partido del análisis de la evolución de los Barrios con concentraciones significativas de población inmigrante identificados previamente en el año 2006, viendo primero si seguían o no cumpliendo esta condición en el año 2011. Posteriormente, se han identificado las nuevas Áreas Estadísticas con concentraciones significativas de población inmigrante (AE-INMG) no coincidentes con Barrios identificados en el Catálogo de 2006, incluyendo también las ciudades que no contaban con Barrios de este tipo en el año 2006.

Una vez identificadas las secciones censales que en 2011 superan los umbrales de referencia del Indicador de Inmigración (I-INMG), se procede a agrupar estas secciones en Áreas Estadísticas con concentraciones significativas de población inmigrante (AE-INMG).

La metodología detallada completa puede consultarse en:

https://apps.fomento.gob.es/BarriosVulnerables/static/adjunto/Sintesis_metodologica_general_catalogo_bbvv.pdf

Datos sociodemográficos (Censo 2011)	Sección censal 2807401002		AE-INMG 2807401	
	Valores absolutos	%	Valores absolutos	%
Población total	1.390		3.535	
Población nacida en el extranjero total	815	58,63	975	27,58
Población nacida en el extranjero (excepto UE-15)	805	57,91	805	22,77

	Sección	AE-INMG	Municipio	Comunidad Autónoma	España
INDICADOR DE INMIGRACIÓN (I-INMG)	57,91	22,77	12,02	14,60	9,99
INDICADORES BÁSICOS DE VULNERABILIDAD URBANA (IBVU) (4)					
IBVU Estudios (5)	4,83	17,87	13,21	7,69	10,92
IBVU Vivienda (6)	0,00	0,00	5,62	4,40	6,99
IBVU Paro (7)	12,93	24,85	25,58	23,12	29,64

(4) Además del Indicador de Inmigración (I-INMG) se ofrecen los valores de los 3 Indicadores Básicos de Vulnerabilidad Urbana (IBVU) para poder analizar la situación de cada sección censal y AE-INMG en relación con los valores de referencia de vulnerabilidad para estos 3 indicadores.

(5) IBVU Estudios: Porcentaje de población analfabeta y sin estudios de 16 años o más, sobre el total de población de 16 años o más. Valor de referencia de vulnerabilidad (2011): 16,38%.

(6) IBVU Vivienda: Porcentaje de viviendas familiares (principales, secundarias, vacías) en edificios en estado en estado ruinoso, malo o deficiente, sobre el total de viviendas familiares (principales, secundarias, vacías). Valor de referencia de vulnerabilidad (2011): 17,50 %.

(7) IBVU Paro: Porcentaje de la población de 16 años o más en situación de paro, respecto al total de población activa de 16 años o más. Valor de referencia de vulnerabilidad (2011): 42,33 %.

Definiciones

ÁREA ESTADÍSTICA CON CONCENTRACIONES SIGNIFICATIVAS DE POBLACIÓN INMIGRANTE (AE-INMG)

Agrupación de secciones censales colindantes y de cierta homogeneidad urbanística, de entre 3.500 y 15.000 habitantes en las que el valor de Indicador de Inmigración (I-INMG) del conjunto supera el valor establecido como referencia (20%).

INDICADOR DE INMIGRACIÓN (I-INMG)

Porcentaje de población nacida en países no pertenecientes a la UE-14, respecto a la población total. Se calcula restando al número total de nacidos en el extranjero, los nacidos en los países de la UE-14: Alemania; Austria; Bélgica; Dinamarca; Finlandia; Francia; Reino Unido; Grecia; Irlanda; Italia; Luxemburgo; Países Bajos; Portugal; y Suecia.

Síntesis Metodológica

El cuerpo de estudio del Catálogo de Barrios Vulnerables de 2011 sigue el criterio establecido en los Catálogos anteriores: centrándose en los municipios mayores de 50.000 habitantes y capitales de provincia. Los trabajos del Catálogo de 2011, siguen la misma metodología que los de 1991, 2001, y 2006, con la única particularidad de que sólo identifican las Áreas Estadísticas Vulnerables, sin realizar el análisis urbanístico detallado que permitía identificar a partir de ellas los Barrios Vulnerables. En el Catálogo de 2011 se han delimitado AE-INMG (Área Estadística con concentraciones significativas de población inmigrante) y AEV (Áreas Estadísticas Vulnerables según los 3 Indicadores Básicos de Vulnerabilidad Urbana: IBVU Estudios, IBVU Vivienda o IBVU Paro). Estas delimitaciones son independientes y pueden superponerse para su análisis en el Visor del Catálogo.

En el caso del Indicador de Inmigración (I-INMG), para el desarrollo del estudio de 2011 se ha partido del análisis de la evolución de los Barrios con concentraciones significativas de población inmigrante identificados previamente en el año 2006, viendo primero si seguían o no cumpliendo esta condición en el año 2011. Posteriormente, se han identificado las nuevas Áreas Estadísticas con concentraciones significativas de población inmigrante (AE-INMG) no coincidentes con Barrios identificados en el Catálogo de 2006, incluyendo también las ciudades que no contaban con Barrios de este tipo en el año 2006.

Una vez identificadas las secciones censales que en 2011 superan los umbrales de referencia del Indicador de Inmigración (I-INMG), se procede a agrupar estas secciones en Áreas Estadísticas con concentraciones significativas de población inmigrante (AE-INMG).

La metodología detallada completa puede consultarse en:

https://apps.fomento.gob.es/BarriosVulnerables/static/adjunto/Sintesis_metodologica_general_catalogo_bbvv.pdf

Datos sociodemográficos (Censo 2011)	Sección censal 2807401003		AE-INMG 2807401	
	Valores absolutos	%	Valores absolutos	%
Población total	1.315		3.535	
Población nacida en el extranjero total	130	9,89	975	27,58
Población nacida en el extranjero (excepto UE-15)	0	0,00	805	22,77

	Sección	AE-INMG	Municipio	Comunidad Autónoma	España
INDICADOR DE INMIGRACIÓN (I-INMG)	0,00	22,77	12,02	14,60	9,99
INDICADORES BÁSICOS DE VULNERABILIDAD URBANA (IBVU) (4)					
IBVU Estudios (5)	29,61	17,87	13,21	7,69	10,92
IBVU Vivienda (6)	0,00	0,00	5,62	4,40	6,99
IBVU Paro (7)	33,02	24,85	25,58	23,12	29,64

(4) Además del Indicador de Inmigración (I-INMG) se ofrecen los valores de los 3 Indicadores Básicos de Vulnerabilidad Urbana (IBVU) para poder analizar la situación de cada sección censal y AE-INMG en relación con los valores de referencia de vulnerabilidad para estos 3 indicadores.

(5) IBVU Estudios: Porcentaje de población analfabeta y sin estudios de 16 años o más, sobre el total de población de 16 años o más. Valor de referencia de vulnerabilidad (2011): 16,38%.

(6) IBVU Vivienda: Porcentaje de viviendas familiares (principales, secundarias, vacías) en edificios en estado en estado ruinoso, malo o deficiente, sobre el total de viviendas familiares (principales, secundarias, vacías). Valor de referencia de vulnerabilidad (2011): 17,50 %.

(7) IBVU Paro: Porcentaje de la población de 16 años o más en situación de paro, respecto al total de población activa de 16 años o más. Valor de referencia de vulnerabilidad (2011): 42,33 %.

Definiciones

ÁREA ESTADÍSTICA CON CONCENTRACIONES SIGNIFICATIVAS DE POBLACIÓN INMIGRANTE (AE-INMG)

Agrupación de secciones censales colindantes y de cierta homogeneidad urbanística, de entre 3.500 y 15.000 habitantes en las que el valor de Indicador de Inmigración (I-INMG) del conjunto supera el valor establecido como referencia (20%).

INDICADOR DE INMIGRACIÓN (I-INMG)

Porcentaje de población nacida en países no pertenecientes a la UE-14, respecto a la población total. Se calcula restando al número total de nacidos en el extranjero, los nacidos en los países de la UE-14: Alemania; Austria; Bélgica; Dinamarca; Finlandia; Francia; Reino Unido; Grecia; Irlanda; Italia; Luxemburgo; Países Bajos; Portugal; y Suecia.

Síntesis Metodológica

El cuerpo de estudio del Catálogo de Barrios Vulnerables de 2011 sigue el criterio establecido en los Catálogos anteriores: centrándose en los municipios mayores de 50.000 habitantes y capitales de provincia. Los trabajos del Catálogo de 2011, siguen la misma metodología que los de 1991, 2001, y 2006, con la única particularidad de que sólo identifican las Áreas Estadísticas Vulnerables, sin realizar el análisis urbanístico detallado que permitía identificar a partir de ellas los Barrios Vulnerables. En el Catálogo de 2011 se han delimitado AE-INMG (Área Estadística con concentraciones significativas de población inmigrante) y AEV (Áreas Estadísticas Vulnerables según los 3 Indicadores Básicos de Vulnerabilidad Urbana: IBVU Estudios, IBVU Vivienda o IBVU Paro). Estas delimitaciones son independientes y pueden superponerse para su análisis en el Visor del Catálogo.

En el caso del Indicador de Inmigración (I-INMG), para el desarrollo del estudio de 2011 se ha partido del análisis de la evolución de los Barrios con concentraciones significativas de población inmigrante identificados previamente en el año 2006, viendo primero si seguían o no cumpliendo esta condición en el año 2011. Posteriormente, se han identificado las nuevas Áreas Estadísticas con concentraciones significativas de población inmigrante (AE-INMG) no coincidentes con Barrios identificados en el Catálogo de 2006, incluyendo también las ciudades que no contaban con Barrios de este tipo en el año 2006.

Una vez identificadas las secciones censales que en 2011 superan los umbrales de referencia del Indicador de Inmigración (I-INMG), se procede a agrupar estas secciones en Áreas Estadísticas con concentraciones significativas de población inmigrante (AE-INMG).

La metodología detallada completa puede consultarse en:

https://apps.fomento.gob.es/BarriosVulnerables/static/adjunto/Sintesis_metodologica_general_catalogo_bbvv.pdf

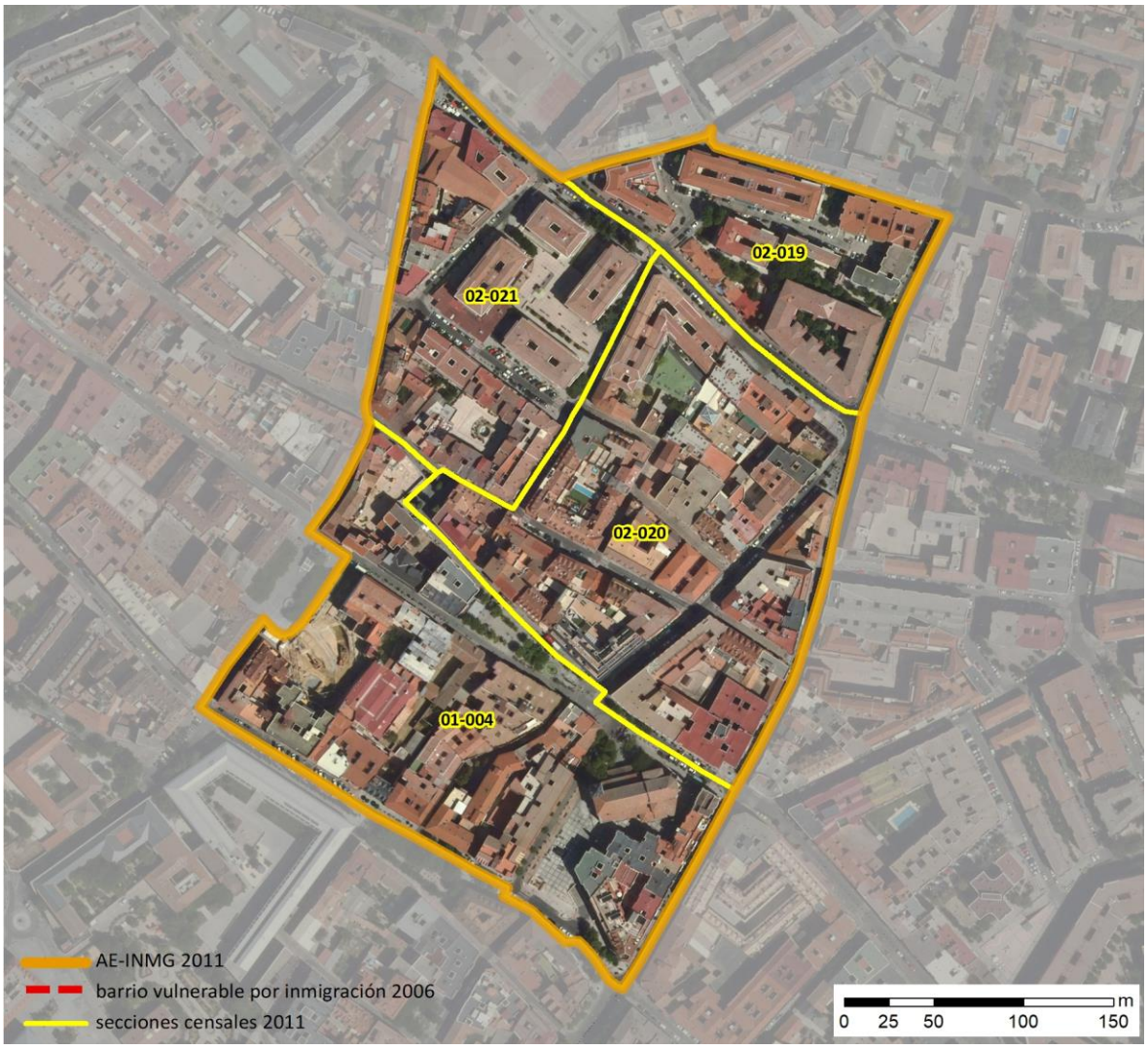

Localización en detalle del AE-INMG

Datos básicos del AE-INMG (1)

Población total	3.730
Población nacida en el extranjero total	1.090
Población nacida en el extranjero (excepto UE-15)	1.060
Densidad población (hab/Km²)	32.155,26
Superficie (ha)	11,60
Nº de secciones censales	4

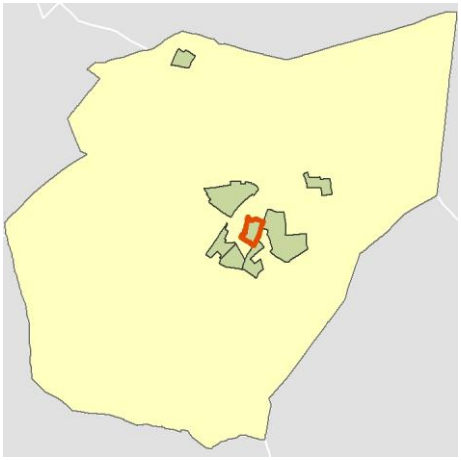

Localización del AE-INMG dentro del término municipal

	Valor del AE-INMG	Valor de referencia (2)
INDICADOR DE INMIGRACIÓN (I-INMG) (3)	**28,42 %**	20,00%

(1) Área Estadística con concentraciones significativas de población inmigrante (AE-INMG)

(2) Valor que se ha tomado como referencia para este estudio

(3) Indicador de Inmigración: (I-INMG): Porcentaje de población nacida en países no pertenecientes a la UE-14, respecto a la población total. Se calcula restando al número total de nacidos en el extranjero, los nacidos en los países de la UE-14: Alemania; Austria; Bélgica; Dinamarca; Finlandia; Francia; Reino Unido; Grecia; Irlanda; Italia; Luxemburgo; Países Bajos; Portugal; y Suecia.

Datos sociodemográficos (Censo 2011)	Sección censal 2807401004		AE-INMG 2807402	
	Valores absolutos	%	Valores absolutos	%
Población total	1.080		3.730	
Población nacida en el extranjero total	285	26,39	1.090	29,22
Población nacida en el extranjero (excepto UE-15)	285	26,39	1.060	28,42

	Sección	AE-INMG	Municipio	Comunidad Autónoma	España
INDICADOR DE INMIGRACIÓN (I-INMG)	26,39	28,42	12,02	14,60	9,99
INDICADORES BÁSICOS DE VULNERABILIDAD URBANA (IBVU) (4)					
IBVU Estudios (5)	8,29	20,36	13,21	7,69	10,92
IBVU Vivienda (6)	0,00	6,67	5,62	4,40	6,99
IBVU Paro (7)	7,94	26,37	25,58	23,12	29,64

(4) Además del Indicador de Inmigración (I-INMG) se ofrecen los valores de los 3 Indicadores Básicos de Vulnerabilidad Urbana (IBVU) para poder analizar la situación de cada sección censal y AE-INMG en relación con los valores de referencia de vulnerabilidad para estos 3 indicadores.

(5) IBVU Estudios: Porcentaje de población analfabeta y sin estudios de 16 años o más, sobre el total de población de 16 años o más. Valor de referencia de vulnerabilidad (2011): 16,38%.

(6) IBVU Vivienda: Porcentaje de viviendas familiares (principales, secundarias, vacías) en edificios en estado en estado ruinoso, malo o deficiente, sobre el total de viviendas familiares (principales, secundarias, vacías). Valor de referencia de vulnerabilidad (2011): 17,50 %.

(7) IBVU Paro: Porcentaje de la población de 16 años o más en situación de paro, respecto al total de población activa de 16 años o más. Valor de referencia de vulnerabilidad (2011): 42,33 %.

Definiciones

ÁREA ESTADÍSTICA CON CONCENTRACIONES SIGNIFICATIVAS DE POBLACIÓN INMIGRANTE (AE-INMG)

Agrupación de secciones censales colindantes y de cierta homogeneidad urbanística, de entre 3.500 y 15.000 habitantes en las que el valor de Indicador de Inmigración (I-INMG) del conjunto supera el valor establecido como referencia (20%).

INDICADOR DE INMIGRACIÓN (I-INMG)

Porcentaje de población nacida en países no pertenecientes a la UE-14, respecto a la población total. Se calcula restando al número total de nacidos en el extranjero, los nacidos en los países de la UE-14: Alemania; Austria; Bélgica; Dinamarca; Finlandia; Francia; Reino Unido; Grecia; Irlanda; Italia; Luxemburgo; Países Bajos; Portugal; y Suecia.

Síntesis Metodológica

El cuerpo de estudio del Catálogo de Barrios Vulnerables de 2011 sigue el criterio establecido en los Catálogos anteriores: centrándose en los municipios mayores de 50.000 habitantes y capitales de provincia. Los trabajos del Catálogo de 2011, siguen la misma metodología que los de 1991, 2001, y 2006, con la única particularidad de que sólo identifican las Áreas Estadísticas Vulnerables, sin realizar el análisis urbanístico detallado que permitía identificar a partir de ellas los Barrios Vulnerables. En el Catálogo de 2011 se han delimitado AE-INMG (Área Estadística con concentraciones significativas de población inmigrante) y AEV (Áreas Estadísticas Vulnerables según los 3 Indicadores Básicos de Vulnerabilidad Urbana: IBVU Estudios, IBVU Vivienda o IBVU Paro). Estas delimitaciones son independientes y pueden superponerse para su análisis en el Visor del Catálogo.

En el caso del Indicador de Inmigración (I-INMG), para el desarrollo del estudio de 2011 se ha partido del análisis de la evolución de los Barrios con concentraciones significativas de población inmigrante identificados previamente en el año 2006, viendo primero si seguían o no cumpliendo esta condición en el año 2011. Posteriormente, se han identificado las nuevas Áreas Estadísticas con concentraciones significativas de población inmigrante (AE-INMG) no coincidentes con Barrios identificados en el Catálogo de 2006, incluyendo también las ciudades que no contaban con Barrios de este tipo en el año 2006.

Una vez identificadas las secciones censales que en 2011 superan los umbrales de referencia del Indicador de Inmigración (I-INMG), se procede a agrupar estas secciones en Áreas Estadísticas con concentraciones significativas de población inmigrante (AE-INMG).

La metodología detallada completa puede consultarse en:

https://apps.fomento.gob.es/BarriosVulnerables/static/adjunto/Sintesis_metodologica_general_catalogo_bbvv.pdf

Datos sociodemográficos (Censo 2011)	Sección censal 2807402019		AE-INMG 2807402	
	Valores absolutos	%	Valores absolutos	%
Población total	655		3.730	
Población nacida en el extranjero total	285	43,51	1.090	29,22
Población nacida en el extranjero (excepto UE-15)	285	43,51	1.060	28,42

	Sección	AE-INMG	Municipio	Comunidad Autónoma	España
INDICADOR DE INMIGRACIÓN (I-INMG)	43,51	28,42	12,02	14,60	9,99
INDICADORES BÁSICOS DE VULNERABILIDAD URBANA (IBVU) (4)					
IBVU Estudios (5)	20,17	20,36	13,21	7,69	10,92
IBVU Vivienda (6)	22,03	6,67	5,62	4,40	6,99
IBVU Paro (7)	55,07	26,37	25,58	23,12	29,64

(4) Además del Indicador de Inmigración (I-INMG) se ofrecen los valores de los 3 Indicadores Básicos de Vulnerabilidad Urbana (IBVU) para poder analizar la situación de cada sección censal y AE-INMG en relación con los valores de referencia de vulnerabilidad para estos 3 indicadores.

(5) IBVU Estudios: Porcentaje de población analfabeta y sin estudios de 16 años o más, sobre el total de población de 16 años o más. Valor de referencia de vulnerabilidad (2011): 16,38%.

(6) IBVU Vivienda: Porcentaje de viviendas familiares (principales, secundarias, vacías) en edificios en estado en estado ruinoso, malo o deficiente, sobre el total de viviendas familiares (principales, secundarias, vacías). Valor de referencia de vulnerabilidad (2011): 17,50 %.

(7) IBVU Paro: Porcentaje de la población de 16 años o más en situación de paro, respecto al total de población activa de 16 años o más. Valor de referencia de vulnerabilidad (2011): 42,33 %.

Definiciones

ÁREA ESTADÍSTICA CON CONCENTRACIONES SIGNIFICATIVAS DE POBLACIÓN INMIGRANTE (AE-INMG)

Agrupación de secciones censales colindantes y de cierta homogeneidad urbanística, de entre 3.500 y 15.000 habitantes en las que el valor de Indicador de Inmigración (I-INMG) del conjunto supera el valor establecido como referencia (20%).

INDICADOR DE INMIGRACIÓN (I-INMG)

Porcentaje de población nacida en países no pertenecientes a la UE-14, respecto a la población total. Se calcula restando al número total de nacidos en el extranjero, los nacidos en los países de la UE-14: Alemania; Austria; Bélgica; Dinamarca; Finlandia; Francia; Reino Unido; Grecia; Irlanda; Italia; Luxemburgo; Países Bajos; Portugal; y Suecia.

Síntesis Metodológica

El cuerpo de estudio del Catálogo de Barrios Vulnerables de 2011 sigue el criterio establecido en los Catálogos anteriores: centrándose en los municipios mayores de 50.000 habitantes y capitales de provincia. Los trabajos del Catálogo de 2011, siguen la misma metodología que los de 1991, 2001, y 2006, con la única particularidad de que sólo identifican las Áreas Estadísticas Vulnerables, sin realizar el análisis urbanístico detallado que permitía identificar a partir de ellas los Barrios Vulnerables. En el Catálogo de 2011 se han delimitado AE-INMG (Área Estadística con concentraciones significativas de población inmigrante) y AEV (Áreas Estadísticas Vulnerables según los 3 Indicadores Básicos de Vulnerabilidad Urbana: IBVU Estudios, IBVU Vivienda o IBVU Paro). Estas delimitaciones son independientes y pueden superponerse para su análisis en el Visor del Catálogo.

En el caso del Indicador de Inmigración (I-INMG), para el desarrollo del estudio de 2011 se ha partido del análisis de la evolución de los Barrios con concentraciones significativas de población inmigrante identificados previamente en el año 2006, viendo primero si seguían o no cumpliendo esta condición en el año 2011. Posteriormente, se han identificado las nuevas Áreas Estadísticas con concentraciones significativas de población inmigrante (AE-INMG) no coincidentes con Barrios identificados en el Catálogo de 2006, incluyendo también las ciudades que no contaban con Barrios de este tipo en el año 2006.

Una vez identificadas las secciones censales que en 2011 superan los umbrales de referencia del Indicador de Inmigración (I-INMG), se procede a agrupar estas secciones en Áreas Estadísticas con concentraciones significativas de población inmigrante (AE-INMG).

La metodología detallada completa puede consultarse en:

https://apps.fomento.gob.es/BarriosVulnerables/static/adjunto/Sintesis_metodologica_general_catalogo_bbvv.pdf

Datos sociodemográficos (Censo 2011)	Sección censal 2807402020		AE-INMG 2807402	
	Valores absolutos	%	Valores absolutos	%
Población total	1.335		3.730	
Población nacida en el extranjero total	490	36,70	1.090	29,22
Población nacida en el extranjero (excepto UE-15)	490	36,70	1.060	28,42

	Sección	AE-INMG	Municipio	Comunidad Autónoma	España
INDICADOR DE INMIGRACIÓN (I-INMG)	36,70	28,42	12,02	14,60	9,99
INDICADORES BÁSICOS DE VULNERABILIDAD URBANA (IBVU) (4)					
IBVU Estudios (5)	28,19	20,36	13,21	7,69	10,92
IBVU Vivienda (6)	7,14	6,67	5,62	4,40	6,99
IBVU Paro (7)	27,97	26,37	25,58	23,12	29,64

(4) Además del Indicador de Inmigración (I-INMG) se ofrecen los valores de los 3 Indicadores Básicos de Vulnerabilidad Urbana (IBVU) para poder analizar la situación de cada sección censal y AE-INMG en relación con los valores de referencia de vulnerabilidad para estos 3 indicadores.

(5) IBVU Estudios: Porcentaje de población analfabeta y sin estudios de 16 años o más, sobre el total de población de 16 años o más. Valor de referencia de vulnerabilidad (2011): 16,38%.

(6) IBVU Vivienda: Porcentaje de viviendas familiares (principales, secundarias, vacías) en edificios en estado en estado ruinoso, malo o deficiente, sobre el total de viviendas familiares (principales, secundarias, vacías). Valor de referencia de vulnerabilidad (2011): 17,50 %.

(7) IBVU Paro: Porcentaje de la población de 16 años o más en situación de paro, respecto al total de población activa de 16 años o más. Valor de referencia de vulnerabilidad (2011): 42,33 %.

Definiciones

ÁREA ESTADÍSTICA CON CONCENTRACIONES SIGNIFICATIVAS DE POBLACIÓN INMIGRANTE (AE-INMG)

Agrupación de secciones censales colindantes y de cierta homogeneidad urbanística, de entre 3.500 y 15.000 habitantes en las que el valor de Indicador de Inmigración (I-INMG) del conjunto supera el valor establecido como referencia (20%).

INDICADOR DE INMIGRACIÓN (I-INMG)

Porcentaje de población nacida en países no pertenecientes a la UE-14, respecto a la población total. Se calcula restando al número total de nacidos en el extranjero, los nacidos en los países de la UE-14: Alemania; Austria; Bélgica; Dinamarca; Finlandia; Francia; Reino Unido; Grecia; Irlanda; Italia; Luxemburgo; Países Bajos; Portugal; y Suecia.

Síntesis Metodológica

El cuerpo de estudio del Catálogo de Barrios Vulnerables de 2011 sigue el criterio establecido en los Catálogos anteriores: centrándose en los municipios mayores de 50.000 habitantes y capitales de provincia. Los trabajos del Catálogo de 2011, siguen la misma metodología que los de 1991, 2001, y 2006, con la única particularidad de que sólo identifican las Áreas Estadísticas Vulnerables, sin realizar el análisis urbanístico detallado que permitía identificar a partir de ellas los Barrios Vulnerables. En el Catálogo de 2011 se han delimitado AE-INMG (Área Estadística con concentraciones significativas de población inmigrante) y AEV (Áreas Estadísticas Vulnerables según los 3 Indicadores Básicos de Vulnerabilidad Urbana: IBVU Estudios, IBVU Vivienda o IBVU Paro). Estas delimitaciones son independientes y pueden superponerse para su análisis en el Visor del Catálogo.

En el caso del Indicador de Inmigración (I-INMG), para el desarrollo del estudio de 2011 se ha partido del análisis de la evolución de los Barrios con concentraciones significativas de población inmigrante identificados previamente en el año 2006, viendo primero si seguían o no cumpliendo esta condición en el año 2011. Posteriormente, se han identificado las nuevas Áreas Estadísticas con concentraciones significativas de población inmigrante (AE-INMG) no coincidentes con Barrios identificados en el Catálogo de 2006, incluyendo también las ciudades que no contaban con Barrios de este tipo en el año 2006.

Una vez identificadas las secciones censales que en 2011 superan los umbrales de referencia del Indicador de Inmigración (I-INMG), se procede a agrupar estas secciones en Áreas Estadísticas con concentraciones significativas de población inmigrante (AE-INMG).

La metodología detallada completa puede consultarse en:

https://apps.fomento.gob.es/BarriosVulnerables/static/adjunto/Sintesis_metodologica_general_catalogo_bbvv.pdf

Datos sociodemográficos (Censo 2011)	Sección censal 2807402021		AE-INMG 2807402	
	Valores absolutos	%	Valores absolutos	%
Población total	660		3.730	
Población nacida en el extranjero total	30	4,55	1.090	29,22
Población nacida en el extranjero (excepto UE-15)	0	0,00	1.060	28,42

	Sección	AE-INMG	Municipio	Comunidad Autónoma	España
INDICADOR DE INMIGRACIÓN (I-INMG)	0,00	28,42	12,02	14,60	9,99
INDICADORES BÁSICOS DE VULNERABILIDAD URBANA (IBVU) (4)					
IBVU Estudios (5)	26,79	20,36	13,21	7,69	10,92
IBVU Vivienda (6)	0,00	6,67	5,62	4,40	6,99
IBVU Paro (7)	29,41	26,37	25,58	23,12	29,64

(4) Además del Indicador de Inmigración (I-INMG) se ofrecen los valores de los 3 Indicadores Básicos de Vulnerabilidad Urbana (IBVU) para poder analizar la situación de cada sección censal y AE-INMG en relación con los valores de referencia de vulnerabilidad para estos 3 indicadores.

(5) IBVU Estudios: Porcentaje de población analfabeta y sin estudios de 16 años o más, sobre el total de población de 16 años o más. Valor de referencia de vulnerabilidad (2011): 16,38%.

(6) IBVU Vivienda: Porcentaje de viviendas familiares (principales, secundarias, vacías) en edificios en estado en estado ruinoso, malo o deficiente, sobre el total de viviendas familiares (principales, secundarias, vacías). Valor de referencia de vulnerabilidad (2011): 17,50 %.

(7) IBVU Paro: Porcentaje de la población de 16 años o más en situación de paro, respecto al total de población activa de 16 años o más. Valor de referencia de vulnerabilidad (2011): 42,33 %.

Definiciones

ÁREA ESTADÍSTICA CON CONCENTRACIONES SIGNIFICATIVAS DE POBLACIÓN INMIGRANTE (AE-INMG)

Agrupación de secciones censales colindantes y de cierta homogeneidad urbanística, de entre 3.500 y 15.000 habitantes en las que el valor de Indicador de Inmigración (I-INMG) del conjunto supera el valor establecido como referencia (20%).

INDICADOR DE INMIGRACIÓN (I-INMG)

Porcentaje de población nacida en países no pertenecientes a la UE-14, respecto a la población total. Se calcula restando al número total de nacidos en el extranjero, los nacidos en los países de la UE-14: Alemania; Austria; Bélgica; Dinamarca; Finlandia; Francia; Reino Unido; Grecia; Irlanda; Italia; Luxemburgo; Países Bajos; Portugal; y Suecia.

Síntesis Metodológica

El cuerpo de estudio del Catálogo de Barrios Vulnerables de 2011 sigue el criterio establecido en los Catálogos anteriores: centrándose en los municipios mayores de 50.000 habitantes y capitales de provincia. Los trabajos del Catálogo de 2011, siguen la misma metodología que los de 1991, 2001, y 2006, con la única particularidad de que sólo identifican las Áreas Estadísticas Vulnerables, sin realizar el análisis urbanístico detallado que permitía identificar a partir de ellas los Barrios Vulnerables. En el Catálogo de 2011 se han delimitado AE-INMG (Área Estadística con concentraciones significativas de población inmigrante) y AEV (Áreas Estadísticas Vulnerables según los 3 Indicadores Básicos de Vulnerabilidad Urbana: IBVU Estudios, IBVU Vivienda o IBVU Paro). Estas delimitaciones son independientes y pueden superponerse para su análisis en el Visor del Catálogo.

En el caso del Indicador de Inmigración (I-INMG), para el desarrollo del estudio de 2011 se ha partido del análisis de la evolución de los Barrios con concentraciones significativas de población inmigrante identificados previamente en el año 2006, viendo primero si seguían o no cumpliendo esta condición en el año 2011. Posteriormente, se han identificado las nuevas Áreas Estadísticas con concentraciones significativas de población inmigrante (AE-INMG) no coincidentes con Barrios identificados en el Catálogo de 2006, incluyendo también las ciudades que no contaban con Barrios de este tipo en el año 2006.

Una vez identificadas las secciones censales que en 2011 superan los umbrales de referencia del Indicador de Inmigración (I-INMG), se procede a agrupar estas secciones en Áreas Estadísticas con concentraciones significativas de población inmigrante (AE-INMG).

La metodología detallada completa puede consultarse en:

https://apps.fomento.gob.es/BarriosVulnerables/static/adjunto/Sintesis_metodologica_general_catalogo_bbvv.pdf

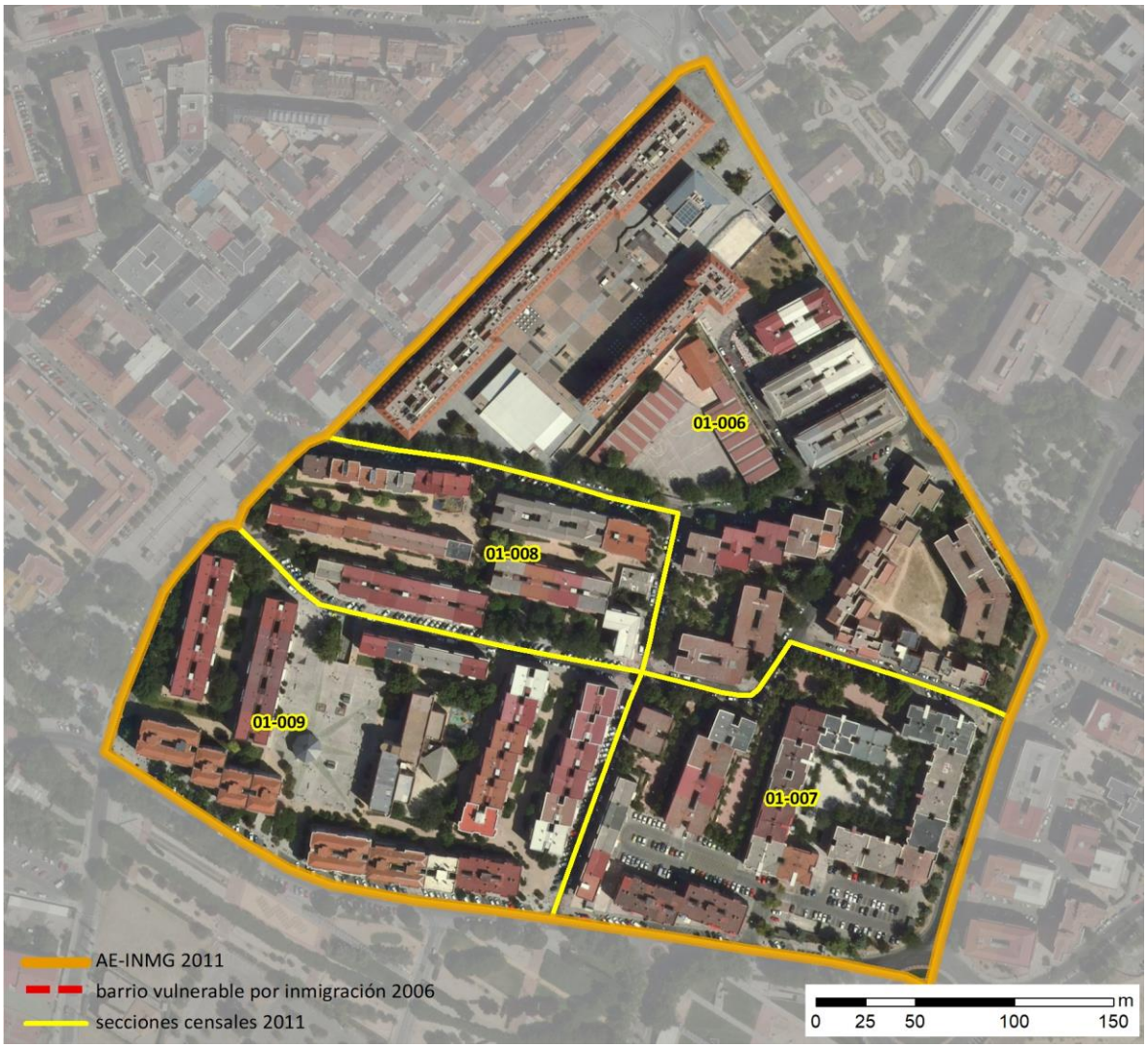

Localización en detalle del AE-INMG

Datos básicos del AE-INMG (1)

Población total	6.195
Población nacida en el extranjero total	1.290
Población nacida en el extranjero (excepto UE-15)	1.250
Densidad población (hab/Km²)	47.055,23
Superficie (ha)	13,17
Nº de secciones censales	4

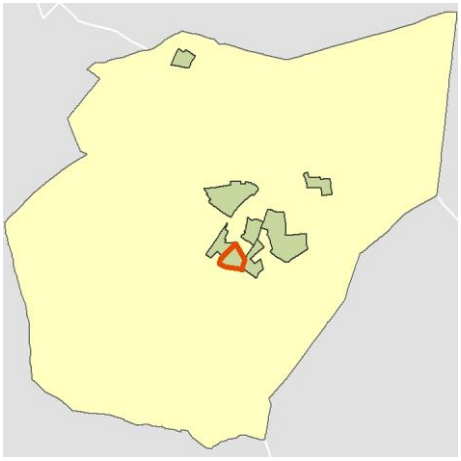

Localización del AE-INMG dentro del término municipal

	Valor del AE-INMG	Valor de referencia (2)
INDICADOR DE INMIGRACIÓN (I-INMG) (3)	**20,18 %**	20,00%

(1) Área Estadística con concentraciones significativas de población inmigrante (AE-INMG)

(2) Valor que se ha tomado como referencia para este estudio

(3) Indicador de Inmigración: (I-INMG): Porcentaje de población nacida en países no pertenecientes a la UE-14, respecto a la población total. Se calcula restando al número total de nacidos en el extranjero, los nacidos en los países de la UE-14: Alemania; Austria; Bélgica; Dinamarca; Finlandia; Francia; Reino Unido; Grecia; Irlanda; Italia; Luxemburgo; Países Bajos; Portugal; y Suecia.

Datos sociodemográficos (Censo 2011)	Sección censal 2807401006		AE-INMG 2807403	
	Valores absolutos	%	Valores absolutos	%
Población total	1.495		6.195	
Población nacida en el extranjero total	225	15,05	1.290	20,82
Población nacida en el extranjero (excepto UE-15)	225	15,05	1.250	20,18

	Sección	AE-INMG	Municipio	Comunidad Autónoma	España
INDICADOR DE INMIGRACIÓN (I-INMG)	15,05	20,18	12,02	14,60	9,99
INDICADORES BÁSICOS DE VULNERABILIDAD URBANA (IBVU) (4)					
IBVU Estudios (5)	17,06	15,70	13,21	7,69	10,92
IBVU Vivienda (6)	0,00	0,00	5,62	4,40	6,99
IBVU Paro (7)	36,55	34,16	25,58	23,12	29,64

(4) Además del Indicador de Inmigración (I-INMG) se ofrecen los valores de los 3 Indicadores Básicos de Vulnerabilidad Urbana (IBVU) para poder analizar la situación de cada sección censal y AE-INMG en relación con los valores de referencia de vulnerabilidad para estos 3 indicadores.

(5) IBVU Estudios: Porcentaje de población analfabeta y sin estudios de 16 años o más, sobre el total de población de 16 años o más. Valor de referencia de vulnerabilidad (2011): 16,38%.

(6) IBVU Vivienda: Porcentaje de viviendas familiares (principales, secundarias, vacías) en edificios en estado en estado ruinoso, malo o deficiente, sobre el total de viviendas familiares (principales, secundarias, vacías). Valor de referencia de vulnerabilidad (2011): 17,50 %.

(7) IBVU Paro: Porcentaje de la población de 16 años o más en situación de paro, respecto al total de población activa de 16 años o más. Valor de referencia de vulnerabilidad (2011): 42,33 %.

Definiciones

ÁREA ESTADÍSTICA CON CONCENTRACIONES SIGNIFICATIVAS DE POBLACIÓN INMIGRANTE (AE-INMG)

Agrupación de secciones censales colindantes y de cierta homogeneidad urbanística, de entre 3.500 y 15.000 habitantes en las que el valor de Indicador de Inmigración (I-INMG) del conjunto supera el valor establecido como referencia (20%).

INDICADOR DE INMIGRACIÓN (I-INMG)

Porcentaje de población nacida en países no pertenecientes a la UE-14, respecto a la población total. Se calcula restando al número total de nacidos en el extranjero, los nacidos en los países de la UE-14: Alemania; Austria; Bélgica; Dinamarca; Finlandia; Francia; Reino Unido; Grecia; Irlanda; Italia; Luxemburgo; Países Bajos; Portugal; y Suecia.

Síntesis Metodológica

El cuerpo de estudio del Catálogo de Barrios Vulnerables de 2011 sigue el criterio establecido en los Catálogos anteriores: centrándose en los municipios mayores de 50.000 habitantes y capitales de provincia. Los trabajos del Catálogo de 2011, siguen la misma metodología que los de 1991, 2001, y 2006, con la única particularidad de que sólo identifican las Áreas Estadísticas Vulnerables, sin realizar el análisis urbanístico detallado que permitía identificar a partir de ellas los Barrios Vulnerables. En el Catálogo de 2011 se han delimitado AE-INMG (Área Estadística con concentraciones significativas de población inmigrante) y AEV (Áreas Estadísticas Vulnerables según los 3 Indicadores Básicos de Vulnerabilidad Urbana: IBVU Estudios, IBVU Vivienda o IBVU Paro). Estas delimitaciones son independientes y pueden superponerse para su análisis en el Visor del Catálogo.

En el caso del Indicador de Inmigración (I-INMG), para el desarrollo del estudio de 2011 se ha partido del análisis de la evolución de los Barrios con concentraciones significativas de población inmigrante identificados previamente en el año 2006, viendo primero si seguían o no cumpliendo esta condición en el año 2011. Posteriormente, se han identificado las nuevas Áreas Estadísticas con concentraciones significativas de población inmigrante (AE-INMG) no coincidentes con Barrios identificados en el Catálogo de 2006, incluyendo también las ciudades que no contaban con Barrios de este tipo en el año 2006.

Una vez identificadas las secciones censales que en 2011 superan los umbrales de referencia del Indicador de Inmigración (I-INMG), se procede a agrupar estas secciones en Áreas Estadísticas con concentraciones significativas de población inmigrante (AE-INMG).

La metodología detallada completa puede consultarse en:

https://apps.fomento.gob.es/BarriosVulnerables/static/adjunto/Sintesis_metodologica_general_catalogo_bbvv.pdf

Datos sociodemográficos (Censo 2011)	Sección censal 2807401007		AE-INMG 2807403	
	Valores absolutos	%	Valores absolutos	%
Población total	1.605		6.195	
Población nacida en el extranjero total	445	27,73	1.290	20,82
Población nacida en el extranjero (excepto UE-15)	440	27,41	1.250	20,18

	Sección	AE-INMG	Municipio	Comunidad Autónoma	España
INDICADOR DE INMIGRACIÓN (I-INMG)	27,41	20,18	12,02	14,60	9,99
INDICADORES BÁSICOS DE VULNERABILIDAD URBANA (IBVU) (4)					
IBVU Estudios (5)	9,35	15,70	13,21	7,69	10,92
IBVU Vivienda (6)	0,00	0,00	5,62	4,40	6,99
IBVU Paro (7)	32,00	34,16	25,58	23,12	29,64

(4) Además del Indicador de Inmigración (I-INMG) se ofrecen los valores de los 3 Indicadores Básicos de Vulnerabilidad Urbana (IBVU) para poder analizar la situación de cada sección censal y AE-INMG en relación con los valores de referencia de vulnerabilidad para estos 3 indicadores.

(5) IBVU Estudios: Porcentaje de población analfabeta y sin estudios de 16 años o más, sobre el total de población de 16 años o más. Valor de referencia de vulnerabilidad (2011): 16,38%.

(6) IBVU Vivienda: Porcentaje de viviendas familiares (principales, secundarias, vacías) en edificios en estado en estado ruinoso, malo o deficiente, sobre el total de viviendas familiares (principales, secundarias, vacías). Valor de referencia de vulnerabilidad (2011): 17,50 %.

(7) IBVU Paro: Porcentaje de la población de 16 años o más en situación de paro, respecto al total de población activa de 16 años o más. Valor de referencia de vulnerabilidad (2011): 42,33 %.

Definiciones

ÁREA ESTADÍSTICA CON CONCENTRACIONES SIGNIFICATIVAS DE POBLACIÓN INMIGRANTE (AE-INMG)

Agrupación de secciones censales colindantes y de cierta homogeneidad urbanística, de entre 3.500 y 15.000 habitantes en las que el valor de Indicador de Inmigración (I-INMG) del conjunto supera el valor establecido como referencia (20%).

INDICADOR DE INMIGRACIÓN (I-INMG)

Porcentaje de población nacida en países no pertenecientes a la UE-14, respecto a la población total. Se calcula restando al número total de nacidos en el extranjero, los nacidos en los países de la UE-14: Alemania; Austria; Bélgica; Dinamarca; Finlandia; Francia; Reino Unido; Grecia; Irlanda; Italia; Luxemburgo; Países Bajos; Portugal; y Suecia.

Síntesis Metodológica

El cuerpo de estudio del Catálogo de Barrios Vulnerables de 2011 sigue el criterio establecido en los Catálogos anteriores: centrándose en los municipios mayores de 50.000 habitantes y capitales de provincia. Los trabajos del Catálogo de 2011, siguen la misma metodología que los de 1991, 2001, y 2006, con la única particularidad de que sólo identifican las Áreas Estadísticas Vulnerables, sin realizar el análisis urbanístico detallado que permitía identificar a partir de ellas los Barrios Vulnerables. En el Catálogo de 2011 se han delimitado AE-INMG (Área Estadística con concentraciones significativas de población inmigrante) y AEV (Áreas Estadísticas Vulnerables según los 3 Indicadores Básicos de Vulnerabilidad Urbana: IBVU Estudios, IBVU Vivienda o IBVU Paro). Estas delimitaciones son independientes y pueden superponerse para su análisis en el Visor del Catálogo.

En el caso del Indicador de Inmigración (I-INMG), para el desarrollo del estudio de 2011 se ha partido del análisis de la evolución de los Barrios con concentraciones significativas de población inmigrante identificados previamente en el año 2006, viendo primero si seguían o no cumpliendo esta condición en el año 2011. Posteriormente, se han identificado las nuevas Áreas Estadísticas con concentraciones significativas de población inmigrante (AE-INMG) no coincidentes con Barrios identificados en el Catálogo de 2006, incluyendo también las ciudades que no contaban con Barrios de este tipo en el año 2006.

Una vez identificadas las secciones censales que en 2011 superan los umbrales de referencia del Indicador de Inmigración (I-INMG), se procede a agrupar estas secciones en Áreas Estadísticas con concentraciones significativas de población inmigrante (AE-INMG).

La metodología detallada completa puede consultarse en:

https://apps.fomento.gob.es/BarriosVulnerables/static/adjunto/Sintesis_metodologica_general_catalogo_bbvv.pdf

Datos sociodemográficos (Censo 2011)	Sección censal 2807401008		AE-INMG 2807403	
	Valores absolutos	%	Valores absolutos	%
Población total	1.245		6.195	
Población nacida en el extranjero total	220	17,67	1.290	20,82
Población nacida en el extranjero (excepto UE-15)	205	16,47	1.250	20,18

	Sección	AE-INMG	Municipio	Comunidad Autónoma	España
INDICADOR DE INMIGRACIÓN (I-INMG)	16,47	20,18	12,02	14,60	9,99
INDICADORES BÁSICOS DE VULNERABILIDAD URBANA (IBVU) (4)					
IBVU Estudios (5)	20,91	15,70	13,21	7,69	10,92
IBVU Vivienda (6)	0,00	0,00	5,62	4,40	6,99
IBVU Paro (7)	22,88	34,16	25,58	23,12	29,64

(4) Además del Indicador de Inmigración (I-INMG) se ofrecen los valores de los 3 Indicadores Básicos de Vulnerabilidad Urbana (IBVU) para poder analizar la situación de cada sección censal y AE-INMG en relación con los valores de referencia de vulnerabilidad para estos 3 indicadores.

(5) IBVU Estudios: Porcentaje de población analfabeta y sin estudios de 16 años o más, sobre el total de población de 16 años o más. Valor de referencia de vulnerabilidad (2011): 16,38%.

(6) IBVU Vivienda: Porcentaje de viviendas familiares (principales, secundarias, vacías) en edificios en estado en estado ruinoso, malo o deficiente, sobre el total de viviendas familiares (principales, secundarias, vacías). Valor de referencia de vulnerabilidad (2011): 17,50 %.

(7) IBVU Paro: Porcentaje de la población de 16 años o más en situación de paro, respecto al total de población activa de 16 años o más. Valor de referencia de vulnerabilidad (2011): 42,33 %.

Definiciones

ÁREA ESTADÍSTICA CON CONCENTRACIONES SIGNIFICATIVAS DE POBLACIÓN INMIGRANTE (AE-INMG)

Agrupación de secciones censales colindantes y de cierta homogeneidad urbanística, de entre 3.500 y 15.000 habitantes en las que el valor de Indicador de Inmigración (I-INMG) del conjunto supera el valor establecido como referencia (20%).

INDICADOR DE INMIGRACIÓN (I-INMG)

Porcentaje de población nacida en países no pertenecientes a la UE-14, respecto a la población total. Se calcula restando al número total de nacidos en el extranjero, los nacidos en los países de la UE-14: Alemania; Austria; Bélgica; Dinamarca; Finlandia; Francia; Reino Unido; Grecia; Irlanda; Italia; Luxemburgo; Países Bajos; Portugal; y Suecia.

Síntesis Metodológica

El cuerpo de estudio del Catálogo de Barrios Vulnerables de 2011 sigue el criterio establecido en los Catálogos anteriores: centrándose en los municipios mayores de 50.000 habitantes y capitales de provincia. Los trabajos del Catálogo de 2011, siguen la misma metodología que los de 1991, 2001, y 2006, con la única particularidad de que sólo identifican las Áreas Estadísticas Vulnerables, sin realizar el análisis urbanístico detallado que permitía identificar a partir de ellas los Barrios Vulnerables. En el Catálogo de 2011 se han delimitado AE-INMG (Área Estadística con concentraciones significativas de población inmigrante) y AEV (Áreas Estadísticas Vulnerables según los 3 Indicadores Básicos de Vulnerabilidad Urbana: IBVU Estudios, IBVU Vivienda o IBVU Paro). Estas delimitaciones son independientes y pueden superponerse para su análisis en el Visor del Catálogo.

En el caso del Indicador de Inmigración (I-INMG), para el desarrollo del estudio de 2011 se ha partido del análisis de la evolución de los Barrios con concentraciones significativas de población inmigrante identificados previamente en el año 2006, viendo primero si seguían o no cumpliendo esta condición en el año 2011. Posteriormente, se han identificado las nuevas Áreas Estadísticas con concentraciones significativas de población inmigrante (AE-INMG) no coincidentes con Barrios identificados en el Catálogo de 2006, incluyendo también las ciudades que no contaban con Barrios de este tipo en el año 2006.

Una vez identificadas las secciones censales que en 2011 superan los umbrales de referencia del Indicador de Inmigración (I-INMG), se procede a agrupar estas secciones en Áreas Estadísticas con concentraciones significativas de población inmigrante (AE-INMG).

La metodología detallada completa puede consultarse en:

https://apps.fomento.gob.es/BarriosVulnerables/static/adjunto/Sintesis_metodologica_general_catalogo_bbvv.pdf

Datos sociodemográficos (Censo 2011)	Sección censal 2807401009		AE-INMG 2807403	
	Valores absolutos	%	Valores absolutos	%
Población total	1.850		6.195	
Población nacida en el extranjero total	400	21,62	1.290	20,82
Población nacida en el extranjero (excepto UE-15)	380	20,54	1.250	20,18

	Sección	AE-INMG	Municipio	Comunidad Autónoma	España
INDICADOR DE INMIGRACIÓN (I-INMG)	20,54	20,18	12,02	14,60	9,99
INDICADORES BÁSICOS DE VULNERABILIDAD URBANA (IBVU) (4)					
IBVU Estudios (5)	16,61	15,70	13,21	7,69	10,92
IBVU Vivienda (6)	0,00	0,00	5,62	4,40	6,99
IBVU Paro (7)	42,42	34,16	25,58	23,12	29,64

(4) Además del Indicador de Inmigración (I-INMG) se ofrecen los valores de los 3 Indicadores Básicos de Vulnerabilidad Urbana (IBVU) para poder analizar la situación de cada sección censal y AE-INMG en relación con los valores de referencia de vulnerabilidad para estos 3 indicadores.

(5) IBVU Estudios: Porcentaje de población analfabeta y sin estudios de 16 años o más, sobre el total de población de 16 años o más. Valor de referencia de vulnerabilidad (2011): 16,38%.

(6) IBVU Vivienda: Porcentaje de viviendas familiares (principales, secundarias, vacías) en edificios en estado en estado ruinoso, malo o deficiente, sobre el total de viviendas familiares (principales, secundarias, vacías). Valor de referencia de vulnerabilidad (2011): 17,50 %.

(7) IBVU Paro: Porcentaje de la población de 16 años o más en situación de paro, respecto al total de población activa de 16 años o más. Valor de referencia de vulnerabilidad (2011): 42,33 %.

Definiciones

ÁREA ESTADÍSTICA CON CONCENTRACIONES SIGNIFICATIVAS DE POBLACIÓN INMIGRANTE (AE-INMG)

Agrupación de secciones censales colindantes y de cierta homogeneidad urbanística, de entre 3.500 y 15.000 habitantes en las que el valor de Indicador de Inmigración (I-INMG) del conjunto supera el valor establecido como referencia (20%).

INDICADOR DE INMIGRACIÓN (I-INMG)

Porcentaje de población nacida en países no pertenecientes a la UE-14, respecto a la población total. Se calcula restando al número total de nacidos en el extranjero, los nacidos en los países de la UE-14: Alemania; Austria; Bélgica; Dinamarca; Finlandia; Francia; Reino Unido; Grecia; Irlanda; Italia; Luxemburgo; Países Bajos; Portugal; y Suecia.

Síntesis Metodológica

El cuerpo de estudio del Catálogo de Barrios Vulnerables de 2011 sigue el criterio establecido en los Catálogos anteriores: centrándose en los municipios mayores de 50.000 habitantes y capitales de provincia. Los trabajos del Catálogo de 2011, siguen la misma metodología que los de 1991, 2001, y 2006, con la única particularidad de que sólo identifican las Áreas Estadísticas Vulnerables, sin realizar el análisis urbanístico detallado que permitía identificar a partir de ellas los Barrios Vulnerables. En el Catálogo de 2011 se han delimitado AE-INMG (Área Estadística con concentraciones significativas de población inmigrante) y AEV (Áreas Estadísticas Vulnerables según los 3 Indicadores Básicos de Vulnerabilidad Urbana: IBVU Estudios, IBVU Vivienda o IBVU Paro). Estas delimitaciones son independientes y pueden superponerse para su análisis en el Visor del Catálogo.

En el caso del Indicador de Inmigración (I-INMG), para el desarrollo del estudio de 2011 se ha partido del análisis de la evolución de los Barrios con concentraciones significativas de población inmigrante identificados previamente en el año 2006, viendo primero si seguían o no cumpliendo esta condición en el año 2011. Posteriormente, se han identificado las nuevas Áreas Estadísticas con concentraciones significativas de población inmigrante (AE-INMG) no coincidentes con Barrios identificados en el Catálogo de 2006, incluyendo también las ciudades que no contaban con Barrios de este tipo en el año 2006.

Una vez identificadas las secciones censales que en 2011 superan los umbrales de referencia del Indicador de Inmigración (I-INMG), se procede a agrupar estas secciones en Áreas Estadísticas con concentraciones significativas de población inmigrante (AE-INMG).

La metodología detallada completa puede consultarse en:

https://apps.fomento.gob.es/BarriosVulnerables/static/adjunto/Sintesis_metodologica_general_catalogo_bbvv.pdf

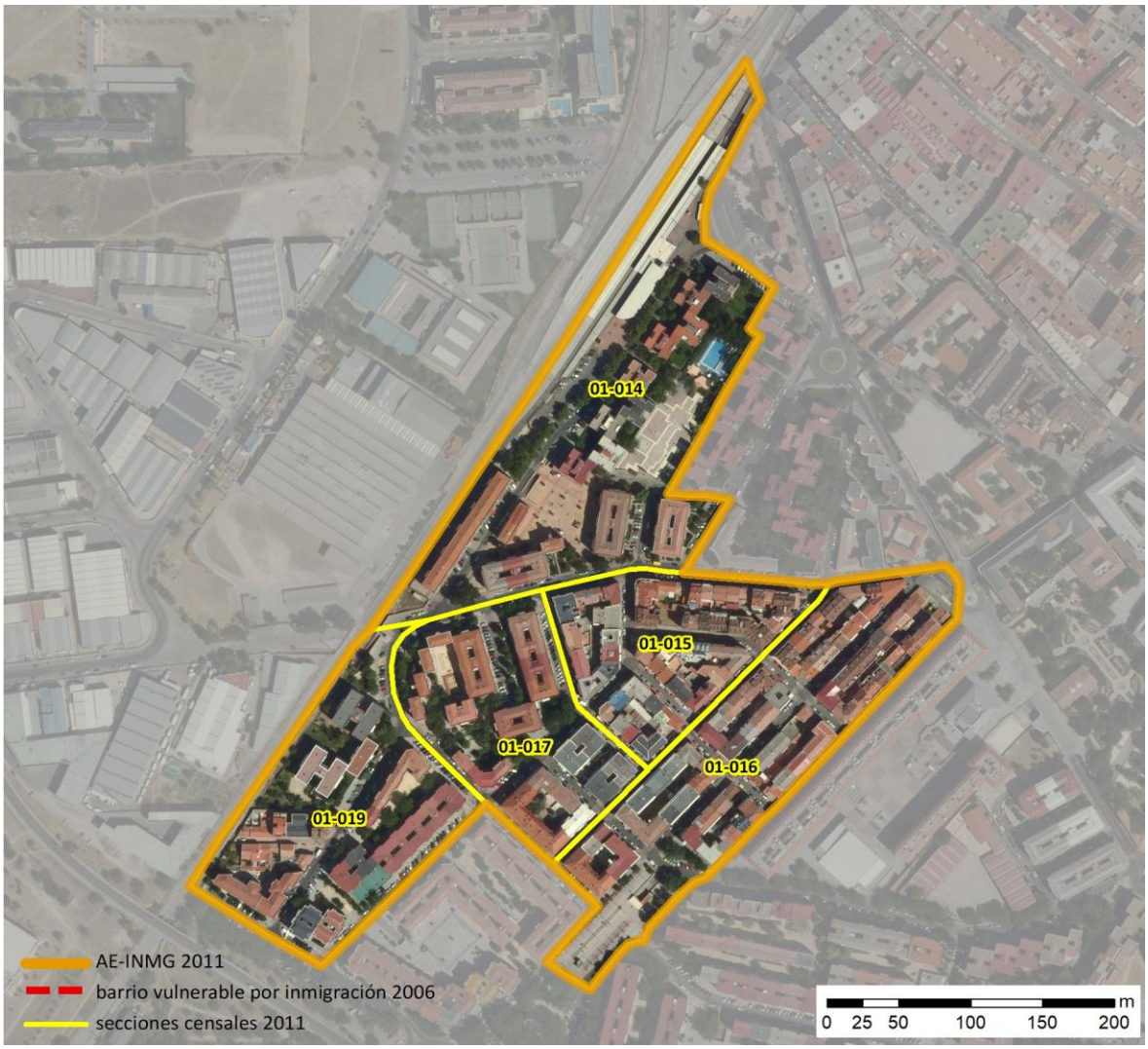

Localización en detalle del AE-INMG

Datos básicos del AE-INMG (1)

Población total	5.620
Población nacida en el extranjero total	1.230
Población nacida en el extranjero (excepto UE-15)	1.130
Densidad población (hab/Km²)	44.412,69
Superficie (ha)	12,65
Nº de secciones censales	5

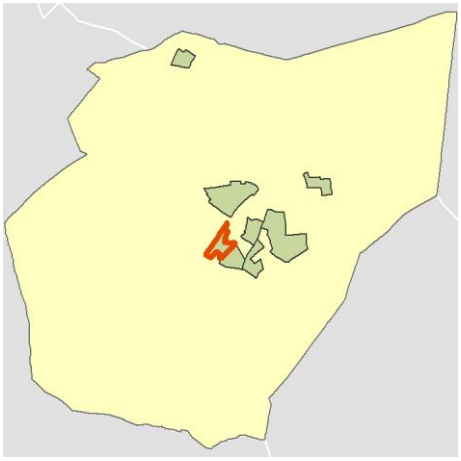

Localización del AE-INMG dentro del término municipal

	Valor del AE-INMG	Valor de referencia (2)
INDICADOR DE INMIGRACIÓN (I-INMG) (3)	**20,11 %**	20,00%

(1) Área Estadística con concentraciones significativas de población inmigrante (AE-INMG)

(2) Valor que se ha tomado como referencia para este estudio

(3) Indicador de Inmigración: (I-INMG): Porcentaje de población nacida en países no pertenecientes a la UE-14, respecto a la población total. Se calcula restando al número total de nacidos en el extranjero, los nacidos en los países de la UE-14: Alemania; Austria; Bélgica; Dinamarca; Finlandia; Francia; Reino Unido; Grecia; Irlanda; Italia; Luxemburgo; Países Bajos; Portugal; y Suecia.

Datos sociodemográficos (Censo 2011)	Sección censal 2807401014		AE-INMG 2807404	
	Valores absolutos	%	Valores absolutos	%
Población total	1.125		5.620	
Población nacida en el extranjero total	410	36,44	1.230	21,89
Población nacida en el extranjero (excepto UE-15)	405	36,00	1.130	20,11

	Sección	AE-INMG	Municipio	Comunidad Autónoma	España
INDICADOR DE INMIGRACIÓN (I-INMG)	36,00	20,11	12,02	14,60	9,99
INDICADORES BÁSICOS DE VULNERABILIDAD URBANA (IBVU) (4)					
IBVU Estudios (5)	21,57	19,09	13,21	7,69	10,92
IBVU Vivienda (6)	0,00	1,84	5,62	4,40	6,99
IBVU Paro (7)	25,00	25,57	25,58	23,12	29,64

(4) Además del Indicador de Inmigración (I-INMG) se ofrecen los valores de los 3 Indicadores Básicos de Vulnerabilidad Urbana (IBVU) para poder analizar la situación de cada sección censal y AE-INMG en relación con los valores de referencia de vulnerabilidad para estos 3 indicadores.

(5) IBVU Estudios: Porcentaje de población analfabeta y sin estudios de 16 años o más, sobre el total de población de 16 años o más. Valor de referencia de vulnerabilidad (2011): 16,38%.

(6) IBVU Vivienda: Porcentaje de viviendas familiares (principales, secundarias, vacías) en edificios en estado en estado ruinoso, malo o deficiente, sobre el total de viviendas familiares (principales, secundarias, vacías). Valor de referencia de vulnerabilidad (2011): 17,50 %.

(7) IBVU Paro: Porcentaje de la población de 16 años o más en situación de paro, respecto al total de población activa de 16 años o más. Valor de referencia de vulnerabilidad (2011): 42,33 %.

Definiciones

ÁREA ESTADÍSTICA CON CONCENTRACIONES SIGNIFICATIVAS DE POBLACIÓN INMIGRANTE (AE-INMG)

Agrupación de secciones censales colindantes y de cierta homogeneidad urbanística, de entre 3.500 y 15.000 habitantes en las que el valor de Indicador de Inmigración (I-INMG) del conjunto supera el valor establecido como referencia (20%).

INDICADOR DE INMIGRACIÓN (I-INMG)

Porcentaje de población nacida en países no pertenecientes a la UE-14, respecto a la población total. Se calcula restando al número total de nacidos en el extranjero, los nacidos en los países de la UE-14: Alemania; Austria; Bélgica; Dinamarca; Finlandia; Francia; Reino Unido; Grecia; Irlanda; Italia; Luxemburgo; Países Bajos; Portugal; y Suecia.

Síntesis Metodológica

El cuerpo de estudio del Catálogo de Barrios Vulnerables de 2011 sigue el criterio establecido en los Catálogos anteriores: centrándose en los municipios mayores de 50.000 habitantes y capitales de provincia. Los trabajos del Catálogo de 2011, siguen la misma metodología que los de 1991, 2001, y 2006, con la única particularidad de que sólo identifican las Áreas Estadísticas Vulnerables, sin realizar el análisis urbanístico detallado que permitía identificar a partir de ellas los Barrios Vulnerables. En el Catálogo de 2011 se han delimitado AE-INMG (Área Estadística con concentraciones significativas de población inmigrante) y AEV (Áreas Estadísticas Vulnerables según los 3 Indicadores Básicos de Vulnerabilidad Urbana: IBVU Estudios, IBVU Vivienda o IBVU Paro). Estas delimitaciones son independientes y pueden superponerse para su análisis en el Visor del Catálogo.

En el caso del Indicador de Inmigración (I-INMG), para el desarrollo del estudio de 2011 se ha partido del análisis de la evolución de los Barrios con concentraciones significativas de población inmigrante identificados previamente en el año 2006, viendo primero si seguían o no cumpliendo esta condición en el año 2011. Posteriormente, se han identificado las nuevas Áreas Estadísticas con concentraciones significativas de población inmigrante (AE-INMG) no coincidentes con Barrios identificados en el Catálogo de 2006, incluyendo también las ciudades que no contaban con Barrios de este tipo en el año 2006.

Una vez identificadas las secciones censales que en 2011 superan los umbrales de referencia del Indicador de Inmigración (I-INMG), se procede a agrupar estas secciones en Áreas Estadísticas con concentraciones significativas de población inmigrante (AE-INMG).

La metodología detallada completa puede consultarse en:

https://apps.fomento.gob.es/BarriosVulnerables/static/adjunto/Sintesis_metodologica_general_catalogo_bbvv.pdf

Datos sociodemográficos (Censo 2011)	Sección censal 2807401015 Valores absolutos	%	AE-INMG 2807404 Valores absolutos	%
Población total	810		5.620	
Población nacida en el extranjero total	315	38,89	1.230	21,89
Población nacida en el extranjero (excepto UE-15)	295	36,42	1.130	20,11

	Sección	AE-INMG	Municipio	Comunidad Autónoma	España
INDICADOR DE INMIGRACIÓN (I-INMG)	36,42	20,11	12,02	14,60	9,99
INDICADORES BÁSICOS DE VULNERABILIDAD URBANA (IBVU) (4)					
IBVU Estudios (5)	10,71	19,09	13,21	7,69	10,92
IBVU Vivienda (6)	0,00	1,84	5,62	4,40	6,99
IBVU Paro (7)	12,62	25,57	25,58	23,12	29,64

(4) Además del Indicador de Inmigración (I-INMG) se ofrecen los valores de los 3 Indicadores Básicos de Vulnerabilidad Urbana (IBVU) para poder analizar la situación de cada sección censal y AE-INMG en relación con los valores de referencia de vulnerabilidad para estos 3 indicadores.

(5) IBVU Estudios: Porcentaje de población analfabeta y sin estudios de 16 años o más, sobre el total de población de 16 años o más. Valor de referencia de vulnerabilidad (2011): 16,38%.

(6) IBVU Vivienda: Porcentaje de viviendas familiares (principales, secundarias, vacías) en edificios en estado en estado ruinoso, malo o deficiente, sobre el total de viviendas familiares (principales, secundarias, vacías). Valor de referencia de vulnerabilidad (2011): 17,50 %.

(7) IBVU Paro: Porcentaje de la población de 16 años o más en situación de paro, respecto al total de población activa de 16 años o más. Valor de referencia de vulnerabilidad (2011): 42,33 %.

Definiciones

ÁREA ESTADÍSTICA CON CONCENTRACIONES SIGNIFICATIVAS DE POBLACIÓN INMIGRANTE (AE-INMG)

Agrupación de secciones censales colindantes y de cierta homogeneidad urbanística, de entre 3.500 y 15.000 habitantes en las que el valor de Indicador de Inmigración (I-INMG) del conjunto supera el valor establecido como referencia (20%).

INDICADOR DE INMIGRACIÓN (I-INMG)

Porcentaje de población nacida en países no pertenecientes a la UE-14, respecto a la población total. Se calcula restando al número total de nacidos en el extranjero, los nacidos en los países de la UE-14: Alemania; Austria; Bélgica; Dinamarca; Finlandia; Francia; Reino Unido; Grecia; Irlanda; Italia; Luxemburgo; Países Bajos; Portugal; y Suecia.

Síntesis Metodológica

El cuerpo de estudio del Catálogo de Barrios Vulnerables de 2011 sigue el criterio establecido en los Catálogos anteriores: centrándose en los municipios mayores de 50.000 habitantes y capitales de provincia. Los trabajos del Catálogo de 2011, siguen la misma metodología que los de 1991, 2001, y 2006, con la única particularidad de que sólo identifican las Áreas Estadísticas Vulnerables, sin realizar el análisis urbanístico detallado que permitía identificar a partir de ellas los Barrios Vulnerables. En el Catálogo de 2011 se han delimitado AE-INMG (Área Estadística con concentraciones significativas de población inmigrante) y AEV (Áreas Estadísticas Vulnerables según los 3 Indicadores Básicos de Vulnerabilidad Urbana: IBVU Estudios, IBVU Vivienda o IBVU Paro). Estas delimitaciones son independientes y pueden superponerse para su análisis en el Visor del Catálogo.

En el caso del Indicador de Inmigración (I-INMG), para el desarrollo del estudio de 2011 se ha partido del análisis de la evolución de los Barrios con concentraciones significativas de población inmigrante identificados previamente en el año 2006, viendo primero si seguían o no cumpliendo esta condición en el año 2011. Posteriormente, se han identificado las nuevas Áreas Estadísticas con concentraciones significativas de población inmigrante (AE-INMG) no coincidentes con Barrios identificados en el Catálogo de 2006, incluyendo también las ciudades que no contaban con Barrios de este tipo en el año 2006.

Una vez identificadas las secciones censales que en 2011 superan los umbrales de referencia del Indicador de Inmigración (I-INMG), se procede a agrupar estas secciones en Áreas Estadísticas con concentraciones significativas de población inmigrante (AE-INMG).

La metodología detallada completa puede consultarse en:

https://apps.fomento.gob.es/BarriosVulnerables/static/adjunto/Sintesis_metodologica_general_catalogo_bbvv.pdf

Datos sociodemográficos (Censo 2011)	Sección censal 2807401016		AE-INMG 2807404	
	Valores absolutos	%	Valores absolutos	%
Población total	1.185		5.620	
Población nacida en el extranjero total	100	8,44	1.230	21,89
Población nacida en el extranjero (excepto UE-15)	90	7,59	1.130	20,11

	Sección	AE-INMG	Municipio	Comunidad Autónoma	España
INDICADOR DE INMIGRACIÓN (I-INMG)	7,59	20,11	12,02	14,60	9,99
INDICADORES BÁSICOS DE VULNERABILIDAD URBANA (IBVU) (4)					
IBVU Estudios (5)	12,32	19,09	13,21	7,69	10,92
IBVU Vivienda (6)	0,00	1,84	5,62	4,40	6,99
IBVU Paro (7)	31,25	25,57	25,58	23,12	29,64

(4) Además del Indicador de Inmigración (I-INMG) se ofrecen los valores de los 3 Indicadores Básicos de Vulnerabilidad Urbana (IBVU) para poder analizar la situación de cada sección censal y AE-INMG en relación con los valores de referencia de vulnerabilidad para estos 3 indicadores.

(5) IBVU Estudios: Porcentaje de población analfabeta y sin estudios de 16 años o más, sobre el total de población de 16 años o más. Valor de referencia de vulnerabilidad (2011): 16,38%.

(6) IBVU Vivienda: Porcentaje de viviendas familiares (principales, secundarias, vacías) en edificios en estado en estado ruinoso, malo o deficiente, sobre el total de viviendas familiares (principales, secundarias, vacías). Valor de referencia de vulnerabilidad (2011): 17,50 %.

(7) IBVU Paro: Porcentaje de la población de 16 años o más en situación de paro, respecto al total de población activa de 16 años o más. Valor de referencia de vulnerabilidad (2011): 42,33 %.

Definiciones

ÁREA ESTADÍSTICA CON CONCENTRACIONES SIGNIFICATIVAS DE POBLACIÓN INMIGRANTE (AE-INMG)

Agrupación de secciones censales colindantes y de cierta homogeneidad urbanística, de entre 3.500 y 15.000 habitantes en las que el valor de Indicador de Inmigración (I-INMG) del conjunto supera el valor establecido como referencia (20%).

INDICADOR DE INMIGRACIÓN (I-INMG)

Porcentaje de población nacida en países no pertenecientes a la UE-14, respecto a la población total. Se calcula restando al número total de nacidos en el extranjero, los nacidos en los países de la UE-14: Alemania; Austria; Bélgica; Dinamarca; Finlandia; Francia; Reino Unido; Grecia; Irlanda; Italia; Luxemburgo; Países Bajos; Portugal; y Suecia.

Síntesis Metodológica

El cuerpo de estudio del Catálogo de Barrios Vulnerables de 2011 sigue el criterio establecido en los Catálogos anteriores: centrándose en los municipios mayores de 50.000 habitantes y capitales de provincia. Los trabajos del Catálogo de 2011, siguen la misma metodología que los de 1991, 2001, y 2006, con la única particularidad de que sólo identifican las Áreas Estadísticas Vulnerables, sin realizar el análisis urbanístico detallado que permitía identificar a partir de ellas los Barrios Vulnerables. En el Catálogo de 2011 se han delimitado AE-INMG (Área Estadística con concentraciones significativas de población inmigrante) y AEV (Áreas Estadísticas Vulnerables según los 3 Indicadores Básicos de Vulnerabilidad Urbana: IBVU Estudios, IBVU Vivienda o IBVU Paro). Estas delimitaciones son independientes y pueden superponerse para su análisis en el Visor del Catálogo.

En el caso del Indicador de Inmigración (I-INMG), para el desarrollo del estudio de 2011 se ha partido del análisis de la evolución de los Barrios con concentraciones significativas de población inmigrante identificados previamente en el año 2006, viendo primero si seguían o no cumpliendo esta condición en el año 2011. Posteriormente, se han identificado las nuevas Áreas Estadísticas con concentraciones significativas de población inmigrante (AE-INMG) no coincidentes con Barrios identificados en el Catálogo de 2006, incluyendo también las ciudades que no contaban con Barrios de este tipo en el año 2006.

Una vez identificadas las secciones censales que en 2011 superan los umbrales de referencia del Indicador de Inmigración (I-INMG), se procede a agrupar estas secciones en Áreas Estadísticas con concentraciones significativas de población inmigrante (AE-INMG).

La metodología detallada completa puede consultarse en:

https://apps.fomento.gob.es/BarriosVulnerables/static/adjunto/Sintesis_metodologica_general_catalogo_bbvv.pdf

Datos sociodemográficos (Censo 2011)	Sección censal 2807401017		AE-INMG 2807404	
	Valores absolutos	%	Valores absolutos	%
Población total	830		5.620	
Población nacida en el extranjero total	55	6,63	1.230	21,89
Población nacida en el extranjero (excepto UE-15)	0	0,00	1.130	20,11

	Sección	AE-INMG	Municipio	Comunidad Autónoma	España
INDICADOR DE INMIGRACIÓN (I-INMG)	0,00	20,11	12,02	14,60	9,99
INDICADORES BÁSICOS DE VULNERABILIDAD URBANA (IBVU) (4)					
IBVU Estudios (5)	25,66	19,09	13,21	7,69	10,92
IBVU Vivienda (6)	0,00	1,84	5,62	4,40	6,99
IBVU Paro (7)	29,03	25,57	25,58	23,12	29,64

(4) Además del Indicador de Inmigración (I-INMG) se ofrecen los valores de los 3 Indicadores Básicos de Vulnerabilidad Urbana (IBVU) para poder analizar la situación de cada sección censal y AE-INMG en relación con los valores de referencia de vulnerabilidad para estos 3 indicadores.

(5) IBVU Estudios: Porcentaje de población analfabeta y sin estudios de 16 años o más, sobre el total de población de 16 años o más. Valor de referencia de vulnerabilidad (2011): 16,38%.

(6) IBVU Vivienda: Porcentaje de viviendas familiares (principales, secundarias, vacías) en edificios en estado en estado ruinoso, malo o deficiente, sobre el total de viviendas familiares (principales, secundarias, vacías). Valor de referencia de vulnerabilidad (2011): 17,50 %.

(7) IBVU Paro: Porcentaje de la población de 16 años o más en situación de paro, respecto al total de población activa de 16 años o más. Valor de referencia de vulnerabilidad (2011): 42,33 %.

Definiciones

ÁREA ESTADÍSTICA CON CONCENTRACIONES SIGNIFICATIVAS DE POBLACIÓN INMIGRANTE (AE-INMG)

Agrupación de secciones censales colindantes y de cierta homogeneidad urbanística, de entre 3.500 y 15.000 habitantes en las que el valor de Indicador de Inmigración (I-INMG) del conjunto supera el valor establecido como referencia (20%).

INDICADOR DE INMIGRACIÓN (I-INMG)

Porcentaje de población nacida en países no pertenecientes a la UE-14, respecto a la población total. Se calcula restando al número total de nacidos en el extranjero, los nacidos en los países de la UE-14: Alemania; Austria; Bélgica; Dinamarca; Finlandia; Francia; Reino Unido; Grecia; Irlanda; Italia; Luxemburgo; Países Bajos; Portugal; y Suecia.

Síntesis Metodológica

El cuerpo de estudio del Catálogo de Barrios Vulnerables de 2011 sigue el criterio establecido en los Catálogos anteriores: centrándose en los municipios mayores de 50.000 habitantes y capitales de provincia. Los trabajos del Catálogo de 2011, siguen la misma metodología que los de 1991, 2001, y 2006, con la única particularidad de que sólo identifican las Áreas Estadísticas Vulnerables, sin realizar el análisis urbanístico detallado que permitía identificar a partir de ellas los Barrios Vulnerables. En el Catálogo de 2011 se han delimitado AE-INMG (Área Estadística con concentraciones significativas de población inmigrante) y AEV (Áreas Estadísticas Vulnerables según los 3 Indicadores Básicos de Vulnerabilidad Urbana: IBVU Estudios, IBVU Vivienda o IBVU Paro). Estas delimitaciones son independientes y pueden superponerse para su análisis en el Visor del Catálogo.

En el caso del Indicador de Inmigración (I-INMG), para el desarrollo del estudio de 2011 se ha partido del análisis de la evolución de los Barrios con concentraciones significativas de población inmigrante identificados previamente en el año 2006, viendo primero si seguían o no cumpliendo esta condición en el año 2011. Posteriormente, se han identificado las nuevas Áreas Estadísticas con concentraciones significativas de población inmigrante (AE-INMG) no coincidentes con Barrios identificados en el Catálogo de 2006, incluyendo también las ciudades que no contaban con Barrios de este tipo en el año 2006.

Una vez identificadas las secciones censales que en 2011 superan los umbrales de referencia del Indicador de Inmigración (I-INMG), se procede a agrupar estas secciones en Áreas Estadísticas con concentraciones significativas de población inmigrante (AE-INMG).

La metodología detallada completa puede consultarse en:

https://apps.fomento.gob.es/BarriosVulnerables/static/adjunto/Sintesis_metodologica_general_catalogo_bbvv.pdf

Datos sociodemográficos (Censo 2011)	Sección censal 2807401019		AE-INMG 2807404	
	Valores absolutos	%	Valores absolutos	%
Población total	1.670		5.620	
Población nacida en el extranjero total	350	20,96	1.230	21,89
Población nacida en el extranjero (excepto UE-15)	340	20,36	1.130	20,11

	Sección	AE-INMG	Municipio	Comunidad Autónoma	España
INDICADOR DE INMIGRACIÓN (I-INMG)	20,36	20,11	12,02	14,60	9,99
INDICADORES BÁSICOS DE VULNERABILIDAD URBANA (IBVU) (4)					
IBVU Estudios (5)	22,74	19,09	13,21	7,69	10,92
IBVU Vivienda (6)	7,44	1,84	5,62	4,40	6,99
IBVU Paro (7)	28,74	25,57	25,58	23,12	29,64

(4) Además del Indicador de Inmigración (I-INMG) se ofrecen los valores de los 3 Indicadores Básicos de Vulnerabilidad Urbana (IBVU) para poder analizar la situación de cada sección censal y AE-INMG en relación con los valores de referencia de vulnerabilidad para estos 3 indicadores.

(5) IBVU Estudios: Porcentaje de población analfabeta y sin estudios de 16 años o más, sobre el total de población de 16 años o más. Valor de referencia de vulnerabilidad (2011): 16,38%.

(6) IBVU Vivienda: Porcentaje de viviendas familiares (principales, secundarias, vacías) en edificios en estado en estado ruinoso, malo o deficiente, sobre el total de viviendas familiares (principales, secundarias, vacías). Valor de referencia de vulnerabilidad (2011): 17,50 %.

(7) IBVU Paro: Porcentaje de la población de 16 años o más en situación de paro, respecto al total de población activa de 16 años o más. Valor de referencia de vulnerabilidad (2011): 42,33 %.

Definiciones

ÁREA ESTADÍSTICA CON CONCENTRACIONES SIGNIFICATIVAS DE POBLACIÓN INMIGRANTE (AE-INMG)

Agrupación de secciones censales colindantes y de cierta homogeneidad urbanística, de entre 3.500 y 15.000 habitantes en las que el valor de Indicador de Inmigración (I-INMG) del conjunto supera el valor establecido como referencia (20%).

INDICADOR DE INMIGRACIÓN (I-INMG)

Porcentaje de población nacida en países no pertenecientes a la UE-14, respecto a la población total. Se calcula restando al número total de nacidos en el extranjero, los nacidos en los países de la UE-14: Alemania; Austria; Bélgica; Dinamarca; Finlandia; Francia; Reino Unido; Grecia; Irlanda; Italia; Luxemburgo; Países Bajos; Portugal; y Suecia.

Síntesis Metodológica

El cuerpo de estudio del Catálogo de Barrios Vulnerables de 2011 sigue el criterio establecido en los Catálogos anteriores: centrándose en los municipios mayores de 50.000 habitantes y capitales de provincia. Los trabajos del Catálogo de 2011, siguen la misma metodología que los de 1991, 2001, y 2006, con la única particularidad de que sólo identifican las Áreas Estadísticas Vulnerables, sin realizar el análisis urbanístico detallado que permitía identificar a partir de ellas los Barrios Vulnerables. En el Catálogo de 2011 se han delimitado AE-INMG (Área Estadística con concentraciones significativas de población inmigrante) y AEV (Áreas Estadísticas Vulnerables según los 3 Indicadores Básicos de Vulnerabilidad Urbana: IBVU Estudios, IBVU Vivienda o IBVU Paro). Estas delimitaciones son independientes y pueden superponerse para su análisis en el Visor del Catálogo.

En el caso del Indicador de Inmigración (I-INMG), para el desarrollo del estudio de 2011 se ha partido del análisis de la evolución de los Barrios con concentraciones significativas de población inmigrante identificados previamente en el año 2006, viendo primero si seguían o no cumpliendo esta condición en el año 2011. Posteriormente, se han identificado las nuevas Áreas Estadísticas con concentraciones significativas de población inmigrante (AE-INMG) no coincidentes con Barrios identificados en el Catálogo de 2006, incluyendo también las ciudades que no contaban con Barrios de este tipo en el año 2006.

Una vez identificadas las secciones censales que en 2011 superan los umbrales de referencia del Indicador de Inmigración (I-INMG), se procede a agrupar estas secciones en Áreas Estadísticas con concentraciones significativas de población inmigrante (AE-INMG).

La metodología detallada completa puede consultarse en:

https://apps.fomento.gob.es/BarriosVulnerables/static/adjunto/Sintesis_metodologica_general_catalogo_bbvv.pdf

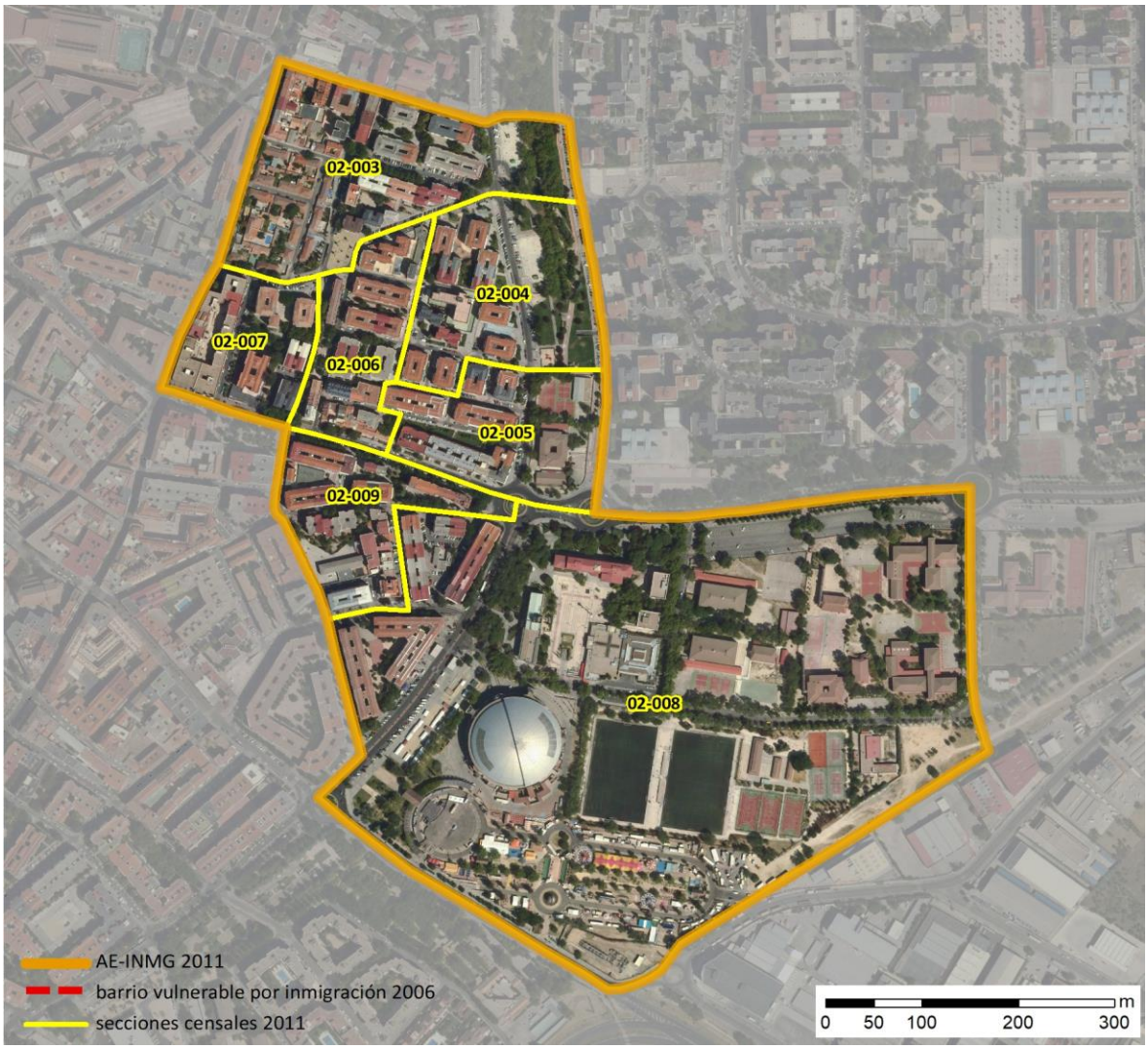

Localización en detalle del AE-INMG

Datos básicos del AE-INMG (1)

Población total	6.730
Población nacida en el extranjero total	1.565
Población nacida en el extranjero (excepto UE-15)	1.455
Densidad población (hab/Km²)	15.397,70
Superficie (ha)	43,71
Nº de secciones censales	7

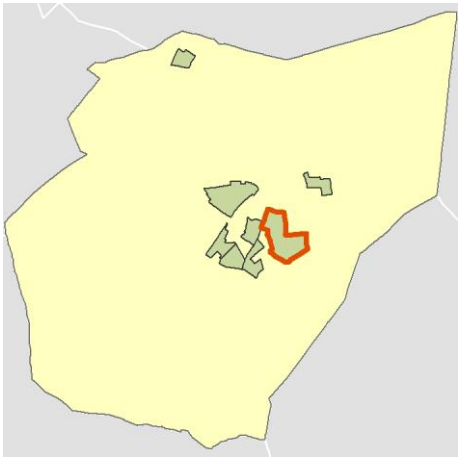

Localización del AE-INMG dentro del término municipal

	Valor del AE-INMG	Valor de referencia (2)
INDICADOR DE INMIGRACIÓN (I-INMG) (3)	**21,62 %**	20,00%

(1) Área Estadística con concentraciones significativas de población inmigrante (AE-INMG)

(2) Valor que se ha tomado como referencia para este estudio

(3) Indicador de Inmigración: (I-INMG): Porcentaje de población nacida en países no pertenecientes a la UE-14, respecto a la población total. Se calcula restando al número total de nacidos en el extranjero, los nacidos en los países de la UE-14: Alemania; Austria; Bélgica; Dinamarca; Finlandia; Francia; Reino Unido; Grecia; Irlanda; Italia; Luxemburgo; Países Bajos; Portugal; y Suecia.

Datos sociodemográficos (Censo 2011)	Sección censal 2807402003 Valores absolutos	%	AE-INMG 2807405 Valores absolutos	%
Población total	1.605		6.730	
Población nacida en el extranjero total	490	30,53	1.565	23,25
Población nacida en el extranjero (excepto UE-15)	490	30,53	s.d.	s.d.

	Sección	AE-INMG	Municipio	Comunidad Autónoma	España
INDICADOR DE INMIGRACIÓN (I-INMG)	30,53	s.d.	12,02	14,60	9,99
INDICADORES BÁSICOS DE VULNERABILIDAD URBANA (IBVU) (4)					
IBVU Estudios (5)	17,84	18,96	13,21	7,69	10,92
IBVU Vivienda (6)	0,00	0,00	5,62	4,40	6,99
IBVU Paro (7)	33,14	s.d.	25,58	23,12	29,64

(4) Además del Indicador de Inmigración (I-INMG) se ofrecen los valores de los 3 Indicadores Básicos de Vulnerabilidad Urbana (IBVU) para poder analizar la situación de cada sección censal y AE-INMG en relación con los valores de referencia de vulnerabilidad para estos 3 indicadores.

(5) IBVU Estudios: Porcentaje de población analfabeta y sin estudios de 16 años o más, sobre el total de población de 16 años o más. Valor de referencia de vulnerabilidad (2011): 16,38%.

(6) IBVU Vivienda: Porcentaje de viviendas familiares (principales, secundarias, vacías) en edificios en estado en estado ruinoso, malo o deficiente, sobre el total de viviendas familiares (principales, secundarias, vacías). Valor de referencia de vulnerabilidad (2011): 17,50 %.

(7) IBVU Paro: Porcentaje de la población de 16 años o más en situación de paro, respecto al total de población activa de 16 años o más. Valor de referencia de vulnerabilidad (2011): 42,33 %.

Definiciones

ÁREA ESTADÍSTICA CON CONCENTRACIONES SIGNIFICATIVAS DE POBLACIÓN INMIGRANTE (AE-INMG)

Agrupación de secciones censales colindantes y de cierta homogeneidad urbanística, de entre 3.500 y 15.000 habitantes en las que el valor de Indicador de Inmigración (I-INMG) del conjunto supera el valor establecido como referencia (20%).

INDICADOR DE INMIGRACIÓN (I-INMG)

Porcentaje de población nacida en países no pertenecientes a la UE-14, respecto a la población total. Se calcula restando al número total de nacidos en el extranjero, los nacidos en los países de la UE-14: Alemania; Austria; Bélgica; Dinamarca; Finlandia; Francia; Reino Unido; Grecia; Irlanda; Italia; Luxemburgo; Países Bajos; Portugal; y Suecia.

Síntesis Metodológica

El cuerpo de estudio del Catálogo de Barrios Vulnerables de 2011 sigue el criterio establecido en los Catálogos anteriores: centrándose en los municipios mayores de 50.000 habitantes y capitales de provincia. Los trabajos del Catálogo de 2011, siguen la misma metodología que los de 1991, 2001, y 2006, con la única particularidad de que sólo identifican las Áreas Estadísticas Vulnerables, sin realizar el análisis urbanístico detallado que permitía identificar a partir de ellas los Barrios Vulnerables. En el Catálogo de 2011 se han delimitado AE-INMG (Área Estadística con concentraciones significativas de población inmigrante) y AEV (Áreas Estadísticas Vulnerables según los 3 Indicadores Básicos de Vulnerabilidad Urbana: IBVU Estudios, IBVU Vivienda o IBVU Paro). Estas delimitaciones son independientes y pueden superponerse para su análisis en el Visor del Catálogo.

En el caso del Indicador de Inmigración (I-INMG), para el desarrollo del estudio de 2011 se ha partido del análisis de la evolución de los Barrios con concentraciones significativas de población inmigrante identificados previamente en el año 2006, viendo primero si seguían o no cumpliendo esta condición en el año 2011. Posteriormente, se han identificado las nuevas Áreas Estadísticas con concentraciones significativas de población inmigrante (AE-INMG) no coincidentes con Barrios identificados en el Catálogo de 2006, incluyendo también las ciudades que no contaban con Barrios de este tipo en el año 2006.

Una vez identificadas las secciones censales que en 2011 superan los umbrales de referencia del Indicador de Inmigración (I-INMG), se procede a agrupar estas secciones en Áreas Estadísticas con concentraciones significativas de población inmigrante (AE-INMG).

La metodología detallada completa puede consultarse en:

https://apps.fomento.gob.es/BarriosVulnerables/static/adjunto/Sintesis_metodologica_general_catalogo_bbvv.pdf

Datos sociodemográficos (Censo 2011)	Sección censal 2807402004		AE-INMG 2807405	
	Valores absolutos	%	Valores absolutos	%
Población total	595		6.730	
Población nacida en el extranjero total	0	0,00	1.565	23,25
Población nacida en el extranjero (excepto UE-15)	s.d.	s.d.	s.d.	s.d.

	Sección	AE-INMG	Municipio	Comunidad Autónoma	España
INDICADOR DE INMIGRACIÓN (I-INMG)	s.d.	s.d.	12,02	14,60	9,99
INDICADORES BÁSICOS DE VULNERABILIDAD URBANA (IBVU) (4)					
IBVU Estudios (5)	30,91	18,96	13,21	7,69	10,92
IBVU Vivienda (6)	0,00	0,00	5,62	4,40	6,99
IBVU Paro (7)	s.d.	s.d.	25,58	23,12	29,64

(4) Además del Indicador de Inmigración (I-INMG) se ofrecen los valores de los 3 Indicadores Básicos de Vulnerabilidad Urbana (IBVU) para poder analizar la situación de cada sección censal y AE-INMG en relación con los valores de referencia de vulnerabilidad para estos 3 indicadores.

(5) IBVU Estudios: Porcentaje de población analfabeta y sin estudios de 16 años o más, sobre el total de población de 16 años o más. Valor de referencia de vulnerabilidad (2011): 16,38%.

(6) IBVU Vivienda: Porcentaje de viviendas familiares (principales, secundarias, vacías) en edificios en estado en estado ruinoso, malo o deficiente, sobre el total de viviendas familiares (principales, secundarias, vacías). Valor de referencia de vulnerabilidad (2011): 17,50 %.

(7) IBVU Paro: Porcentaje de la población de 16 años o más en situación de paro, respecto al total de población activa de 16 años o más. Valor de referencia de vulnerabilidad (2011): 42,33 %.

Definiciones

ÁREA ESTADÍSTICA CON CONCENTRACIONES SIGNIFICATIVAS DE POBLACIÓN INMIGRANTE (AE-INMG)

Agrupación de secciones censales colindantes y de cierta homogeneidad urbanística, de entre 3.500 y 15.000 habitantes en las que el valor de Indicador de Inmigración (I-INMG) del conjunto supera el valor establecido como referencia (20%).

INDICADOR DE INMIGRACIÓN (I-INMG)

Porcentaje de población nacida en países no pertenecientes a la UE-14, respecto a la población total. Se calcula restando al número total de nacidos en el extranjero, los nacidos en los países de la UE-14: Alemania; Austria; Bélgica; Dinamarca; Finlandia; Francia; Reino Unido; Grecia; Irlanda; Italia; Luxemburgo; Países Bajos; Portugal; y Suecia.

Síntesis Metodológica

El cuerpo de estudio del Catálogo de Barrios Vulnerables de 2011 sigue el criterio establecido en los Catálogos anteriores: centrándose en los municipios mayores de 50.000 habitantes y capitales de provincia. Los trabajos del Catálogo de 2011, siguen la misma metodología que los de 1991, 2001, y 2006, con la única particularidad de que sólo identifican las Áreas Estadísticas Vulnerables, sin realizar el análisis urbanístico detallado que permitía identificar a partir de ellas los Barrios Vulnerables. En el Catálogo de 2011 se han delimitado AE-INMG (Área Estadística con concentraciones significativas de población inmigrante) y AEV (Áreas Estadísticas Vulnerables según los 3 Indicadores Básicos de Vulnerabilidad Urbana: IBVU Estudios, IBVU Vivienda o IBVU Paro). Estas delimitaciones son independientes y pueden superponerse para su análisis en el Visor del Catálogo.

En el caso del Indicador de Inmigración (I-INMG), para el desarrollo del estudio de 2011 se ha partido del análisis de la evolución de los Barrios con concentraciones significativas de población inmigrante identificados previamente en el año 2006, viendo primero si seguían o no cumpliendo esta condición en el año 2011. Posteriormente, se han identificado las nuevas Áreas Estadísticas con concentraciones significativas de población inmigrante (AE-INMG) no coincidentes con Barrios identificados en el Catálogo de 2006, incluyendo también las ciudades que no contaban con Barrios de este tipo en el año 2006.

Una vez identificadas las secciones censales que en 2011 superan los umbrales de referencia del Indicador de Inmigración (I-INMG), se procede a agrupar estas secciones en Áreas Estadísticas con concentraciones significativas de población inmigrante (AE-INMG).

La metodología detallada completa puede consultarse en:

https://apps.fomento.gob.es/BarriosVulnerables/static/adjunto/Sintesis_metodologica_general_catalogo_bbvv.pdf

Datos sociodemográficos (Censo 2011)	Sección censal 2807402005		AE-INMG 2807405	
	Valores absolutos	%	Valores absolutos	%
Población total	920		6.730	
Población nacida en el extranjero total	145	15,76	1.565	23,25
Población nacida en el extranjero (excepto UE-15)	145	15,76	s.d.	s.d.

	Sección	AE-INMG	Municipio	Comunidad Autónoma	España
INDICADOR DE INMIGRACIÓN (I-INMG)	15,76	s.d.	12,02	14,60	9,99
INDICADORES BÁSICOS DE VULNERABILIDAD URBANA (IBVU) (4)					
IBVU Estudios (5)	21,95	18,96	13,21	7,69	10,92
IBVU Vivienda (6)	0,00	0,00	5,62	4,40	6,99
IBVU Paro (7)	20,41	s.d.	25,58	23,12	29,64

(4) Además del Indicador de Inmigración (I-INMG) se ofrecen los valores de los 3 Indicadores Básicos de Vulnerabilidad Urbana (IBVU) para poder analizar la situación de cada sección censal y AE-INMG en relación con los valores de referencia de vulnerabilidad para estos 3 indicadores.

(5) IBVU Estudios: Porcentaje de población analfabeta y sin estudios de 16 años o más, sobre el total de población de 16 años o más. Valor de referencia de vulnerabilidad (2011): 16,38%.

(6) IBVU Vivienda: Porcentaje de viviendas familiares (principales, secundarias, vacías) en edificios en estado en estado ruinoso, malo o deficiente, sobre el total de viviendas familiares (principales, secundarias, vacías). Valor de referencia de vulnerabilidad (2011): 17,50 %.

(7) IBVU Paro: Porcentaje de la población de 16 años o más en situación de paro, respecto al total de población activa de 16 años o más. Valor de referencia de vulnerabilidad (2011): 42,33 %.

Definiciones

ÁREA ESTADÍSTICA CON CONCENTRACIONES SIGNIFICATIVAS DE POBLACIÓN INMIGRANTE (AE-INMG)

Agrupación de secciones censales colindantes y de cierta homogeneidad urbanística, de entre 3.500 y 15.000 habitantes en las que el valor de Indicador de Inmigración (I-INMG) del conjunto supera el valor establecido como referencia (20%).

INDICADOR DE INMIGRACIÓN (I-INMG)

Porcentaje de población nacida en países no pertenecientes a la UE-14, respecto a la población total. Se calcula restando al número total de nacidos en el extranjero, los nacidos en los países de la UE-14: Alemania; Austria; Bélgica; Dinamarca; Finlandia; Francia; Reino Unido; Grecia; Irlanda; Italia; Luxemburgo; Países Bajos; Portugal; y Suecia.

Síntesis Metodológica

El cuerpo de estudio del Catálogo de Barrios Vulnerables de 2011 sigue el criterio establecido en los Catálogos anteriores: centrándose en los municipios mayores de 50.000 habitantes y capitales de provincia. Los trabajos del Catálogo de 2011, siguen la misma metodología que los de 1991, 2001, y 2006, con la única particularidad de que sólo identifican las Áreas Estadísticas Vulnerables, sin realizar el análisis urbanístico detallado que permitía identificar a partir de ellas los Barrios Vulnerables. En el Catálogo de 2011 se han delimitado AE-INMG (Área Estadística con concentraciones significativas de población inmigrante) y AEV (Áreas Estadísticas Vulnerables según los 3 Indicadores Básicos de Vulnerabilidad Urbana: IBVU Estudios, IBVU Vivienda o IBVU Paro). Estas delimitaciones son independientes y pueden superponerse para su análisis en el Visor del Catálogo.

En el caso del Indicador de Inmigración (I-INMG), para el desarrollo del estudio de 2011 se ha partido del análisis de la evolución de los Barrios con concentraciones significativas de población inmigrante identificados previamente en el año 2006, viendo primero si seguían o no cumpliendo esta condición en el año 2011. Posteriormente, se han identificado las nuevas Áreas Estadísticas con concentraciones significativas de población inmigrante (AE-INMG) no coincidentes con Barrios identificados en el Catálogo de 2006, incluyendo también las ciudades que no contaban con Barrios de este tipo en el año 2006.

Una vez identificadas las secciones censales que en 2011 superan los umbrales de referencia del Indicador de Inmigración (I-INMG), se procede a agrupar estas secciones en Áreas Estadísticas con concentraciones significativas de población inmigrante (AE-INMG).

La metodología detallada completa puede consultarse en:

https://apps.fomento.gob.es/BarriosVulnerables/static/adjunto/Sintesis_metodologica_general_catalogo_bbvv.pdf

Datos sociodemográficos (Censo 2011)	Sección censal 2807402006		AE-INMG 2807405	
	Valores absolutos	%	Valores absolutos	%
Población total	1.005		6.730	
Población nacida en el extranjero total	390	38,81	1.565	23,25
Población nacida en el extranjero (excepto UE-15)	390	38,81	s.d.	s.d.

	Sección	AE-INMG	Municipio	Comunidad Autónoma	España
INDICADOR DE INMIGRACIÓN (I-INMG)	38,81	s.d.	12,02	14,60	9,99
INDICADORES BÁSICOS DE VULNERABILIDAD URBANA (IBVU) (4)					
IBVU Estudios (5)	11,76	18,96	13,21	7,69	10,92
IBVU Vivienda (6)	0,00	0,00	5,62	4,40	6,99
IBVU Paro (7)	37,84	s.d.	25,58	23,12	29,64

(4) Además del Indicador de Inmigración (I-INMG) se ofrecen los valores de los 3 Indicadores Básicos de Vulnerabilidad Urbana (IBVU) para poder analizar la situación de cada sección censal y AE-INMG en relación con los valores de referencia de vulnerabilidad para estos 3 indicadores.

(5) IBVU Estudios: Porcentaje de población analfabeta y sin estudios de 16 años o más, sobre el total de población de 16 años o más. Valor de referencia de vulnerabilidad (2011): 16,38%.

(6) IBVU Vivienda: Porcentaje de viviendas familiares (principales, secundarias, vacías) en edificios en estado en estado ruinoso, malo o deficiente, sobre el total de viviendas familiares (principales, secundarias, vacías). Valor de referencia de vulnerabilidad (2011): 17,50 %.

(7) IBVU Paro: Porcentaje de la población de 16 años o más en situación de paro, respecto al total de población activa de 16 años o más. Valor de referencia de vulnerabilidad (2011): 42,33 %.

Definiciones

ÁREA ESTADÍSTICA CON CONCENTRACIONES SIGNIFICATIVAS DE POBLACIÓN INMIGRANTE (AE-INMG)

Agrupación de secciones censales colindantes y de cierta homogeneidad urbanística, de entre 3.500 y 15.000 habitantes en las que el valor de Indicador de Inmigración (I-INMG) del conjunto supera el valor establecido como referencia (20%).

INDICADOR DE INMIGRACIÓN (I-INMG)

Porcentaje de población nacida en países no pertenecientes a la UE-14, respecto a la población total. Se calcula restando al número total de nacidos en el extranjero, los nacidos en los países de la UE-14: Alemania; Austria; Bélgica; Dinamarca; Finlandia; Francia; Reino Unido; Grecia; Irlanda; Italia; Luxemburgo; Países Bajos; Portugal; y Suecia.

Síntesis Metodológica

El cuerpo de estudio del Catálogo de Barrios Vulnerables de 2011 sigue el criterio establecido en los Catálogos anteriores: centrándose en los municipios mayores de 50.000 habitantes y capitales de provincia. Los trabajos del Catálogo de 2011, siguen la misma metodología que los de 1991, 2001, y 2006, con la única particularidad de que sólo identifican las Áreas Estadísticas Vulnerables, sin realizar el análisis urbanístico detallado que permitía identificar a partir de ellas los Barrios Vulnerables. En el Catálogo de 2011 se han delimitado AE-INMG (Área Estadística con concentraciones significativas de población inmigrante) y AEV (Áreas Estadísticas Vulnerables según los 3 Indicadores Básicos de Vulnerabilidad Urbana: IBVU Estudios, IBVU Vivienda o IBVU Paro). Estas delimitaciones son independientes y pueden superponerse para su análisis en el Visor del Catálogo.

En el caso del Indicador de Inmigración (I-INMG), para el desarrollo del estudio de 2011 se ha partido del análisis de la evolución de los Barrios con concentraciones significativas de población inmigrante identificados previamente en el año 2006, viendo primero si seguían o no cumpliendo esta condición en el año 2011. Posteriormente, se han identificado las nuevas Áreas Estadísticas con concentraciones significativas de población inmigrante (AE-INMG) no coincidentes con Barrios identificados en el Catálogo de 2006, incluyendo también las ciudades que no contaban con Barrios de este tipo en el año 2006.

Una vez identificadas las secciones censales que en 2011 superan los umbrales de referencia del Indicador de Inmigración (I-INMG), se procede a agrupar estas secciones en Áreas Estadísticas con concentraciones significativas de población inmigrante (AE-INMG).

La metodología detallada completa puede consultarse en:

https://apps.fomento.gob.es/BarriosVulnerables/static/adjunto/Sintesis_metodologica_general_catalogo_bbvv.pdf

Datos sociodemográficos (Censo 2011)	Sección censal 2807402007		AE-INMG 2807405	
	Valores absolutos	%	Valores absolutos	%
Población total	415		6.730	
Población nacida en el extranjero total	0	0,00	1.565	23,25
Población nacida en el extranjero (excepto UE-15)	s.d.	s.d.	s.d.	s.d.

	Sección	AE-INMG	Municipio	Comunidad Autónoma	España
INDICADOR DE INMIGRACIÓN (I-INMG)	s.d.	s.d.	12,02	14,60	9,99
INDICADORES BÁSICOS DE VULNERABILIDAD URBANA (IBVU) (4)					
IBVU Estudios (5)	18,07	18,96	13,21	7,69	10,92
IBVU Vivienda (6)	0,00	0,00	5,62	4,40	6,99
IBVU Paro (7)	s.d.	s.d.	25,58	23,12	29,64

(4) Además del Indicador de Inmigración (I-INMG) se ofrecen los valores de los 3 Indicadores Básicos de Vulnerabilidad Urbana (IBVU) para poder analizar la situación de cada sección censal y AE-INMG en relación con los valores de referencia de vulnerabilidad para estos 3 indicadores.

(5) IBVU Estudios: Porcentaje de población analfabeta y sin estudios de 16 años o más, sobre el total de población de 16 años o más. Valor de referencia de vulnerabilidad (2011): 16,38%.

(6) IBVU Vivienda: Porcentaje de viviendas familiares (principales, secundarias, vacías) en edificios en estado en estado ruinoso, malo o deficiente, sobre el total de viviendas familiares (principales, secundarias, vacías). Valor de referencia de vulnerabilidad (2011): 17,50 %.

(7) IBVU Paro: Porcentaje de la población de 16 años o más en situación de paro, respecto al total de población activa de 16 años o más. Valor de referencia de vulnerabilidad (2011): 42,33 %.

Definiciones

ÁREA ESTADÍSTICA CON CONCENTRACIONES SIGNIFICATIVAS DE POBLACIÓN INMIGRANTE (AE-INMG)

Agrupación de secciones censales colindantes y de cierta homogeneidad urbanística, de entre 3.500 y 15.000 habitantes en las que el valor de Indicador de Inmigración (I-INMG) del conjunto supera el valor establecido como referencia (20%).

INDICADOR DE INMIGRACIÓN (I-INMG)

Porcentaje de población nacida en países no pertenecientes a la UE-14, respecto a la población total. Se calcula restando al número total de nacidos en el extranjero, los nacidos en los países de la UE-14: Alemania; Austria; Bélgica; Dinamarca; Finlandia; Francia; Reino Unido; Grecia; Irlanda; Italia; Luxemburgo; Países Bajos; Portugal; y Suecia.

Síntesis Metodológica

El cuerpo de estudio del Catálogo de Barrios Vulnerables de 2011 sigue el criterio establecido en los Catálogos anteriores: centrándose en los municipios mayores de 50.000 habitantes y capitales de provincia. Los trabajos del Catálogo de 2011, siguen la misma metodología que los de 1991, 2001, y 2006, con la única particularidad de que sólo identifican las Áreas Estadísticas Vulnerables, sin realizar el análisis urbanístico detallado que permitía identificar a partir de ellas los Barrios Vulnerables. En el Catálogo de 2011 se han delimitado AE-INMG (Área Estadística con concentraciones significativas de población inmigrante) y AEV (Áreas Estadísticas Vulnerables según los 3 Indicadores Básicos de Vulnerabilidad Urbana: IBVU Estudios, IBVU Vivienda o IBVU Paro). Estas delimitaciones son independientes y pueden superponerse para su análisis en el Visor del Catálogo.

En el caso del Indicador de Inmigración (I-INMG), para el desarrollo del estudio de 2011 se ha partido del análisis de la evolución de los Barrios con concentraciones significativas de población inmigrante identificados previamente en el año 2006, viendo primero si seguían o no cumpliendo esta condición en el año 2011. Posteriormente, se han identificado las nuevas Áreas Estadísticas con concentraciones significativas de población inmigrante (AE-INMG) no coincidentes con Barrios identificados en el Catálogo de 2006, incluyendo también las ciudades que no contaban con Barrios de este tipo en el año 2006.

Una vez identificadas las secciones censales que en 2011 superan los umbrales de referencia del Indicador de Inmigración (I-INMG), se procede a agrupar estas secciones en Áreas Estadísticas con concentraciones significativas de población inmigrante (AE-INMG).

La metodología detallada completa puede consultarse en:

https://apps.fomento.gob.es/BarriosVulnerables/static/adjunto/Sintesis_metodologica_general_catalogo_bbvv.pdf

Datos sociodemográficos (Censo 2011)	Sección censal 2807402008		AE-INMG 2807405	
	Valores absolutos	%	Valores absolutos	%
Población total	1.330		6.730	
Población nacida en el extranjero total	445	33,46	1.565	23,25
Población nacida en el extranjero (excepto UE-15)	430	32,33	s.d.	s.d.

	Sección	AE-INMG	Municipio	Comunidad Autónoma	España
INDICADOR DE INMIGRACIÓN (I-INMG)	32,33	s.d.	12,02	14,60	9,99
INDICADORES BÁSICOS DE VULNERABILIDAD URBANA (IBVU) (4)					
IBVU Estudios (5)	17,41	18,96	13,21	7,69	10,92
IBVU Vivienda (6)	0,00	0,00	5,62	4,40	6,99
IBVU Paro (7)	19,64	s.d.	25,58	23,12	29,64

(4) Además del Indicador de Inmigración (I-INMG) se ofrecen los valores de los 3 Indicadores Básicos de Vulnerabilidad Urbana (IBVU) para poder analizar la situación de cada sección censal y AE-INMG en relación con los valores de referencia de vulnerabilidad para estos 3 indicadores.

(5) IBVU Estudios: Porcentaje de población analfabeta y sin estudios de 16 años o más, sobre el total de población de 16 años o más. Valor de referencia de vulnerabilidad (2011): 16,38%.

(6) IBVU Vivienda: Porcentaje de viviendas familiares (principales, secundarias, vacías) en edificios en estado en estado ruinoso, malo o deficiente, sobre el total de viviendas familiares (principales, secundarias, vacías). Valor de referencia de vulnerabilidad (2011): 17,50 %.

(7) IBVU Paro: Porcentaje de la población de 16 años o más en situación de paro, respecto al total de población activa de 16 años o más. Valor de referencia de vulnerabilidad (2011): 42,33 %.

Definiciones

ÁREA ESTADÍSTICA CON CONCENTRACIONES SIGNIFICATIVAS DE POBLACIÓN INMIGRANTE (AE-INMG)

Agrupación de secciones censales colindantes y de cierta homogeneidad urbanística, de entre 3.500 y 15.000 habitantes en las que el valor de Indicador de Inmigración (I-INMG) del conjunto supera el valor establecido como referencia (20%).

INDICADOR DE INMIGRACIÓN (I-INMG)

Porcentaje de población nacida en países no pertenecientes a la UE-14, respecto a la población total. Se calcula restando al número total de nacidos en el extranjero, los nacidos en los países de la UE-14: Alemania; Austria; Bélgica; Dinamarca; Finlandia; Francia; Reino Unido; Grecia; Irlanda; Italia; Luxemburgo; Países Bajos; Portugal; y Suecia.

Síntesis Metodológica

El cuerpo de estudio del Catálogo de Barrios Vulnerables de 2011 sigue el criterio establecido en los Catálogos anteriores: centrándose en los municipios mayores de 50.000 habitantes y capitales de provincia. Los trabajos del Catálogo de 2011, siguen la misma metodología que los de 1991, 2001, y 2006, con la única particularidad de que sólo identifican las Áreas Estadísticas Vulnerables, sin realizar el análisis urbanístico detallado que permitía identificar a partir de ellas los Barrios Vulnerables. En el Catálogo de 2011 se han delimitado AE-INMG (Área Estadística con concentraciones significativas de población inmigrante) y AEV (Áreas Estadísticas Vulnerables según los 3 Indicadores Básicos de Vulnerabilidad Urbana: IBVU Estudios, IBVU Vivienda o IBVU Paro). Estas delimitaciones son independientes y pueden superponerse para su análisis en el Visor del Catálogo.

En el caso del Indicador de Inmigración (I-INMG), para el desarrollo del estudio de 2011 se ha partido del análisis de la evolución de los Barrios con concentraciones significativas de población inmigrante identificados previamente en el año 2006, viendo primero si seguían o no cumpliendo esta condición en el año 2011. Posteriormente, se han identificado las nuevas Áreas Estadísticas con concentraciones significativas de población inmigrante (AE-INMG) no coincidentes con Barrios identificados en el Catálogo de 2006, incluyendo también las ciudades que no contaban con Barrios de este tipo en el año 2006.

Una vez identificadas las secciones censales que en 2011 superan los umbrales de referencia del Indicador de Inmigración (I-INMG), se procede a agrupar estas secciones en Áreas Estadísticas con concentraciones significativas de población inmigrante (AE-INMG).

La metodología detallada completa puede consultarse en:

https://apps.fomento.gob.es/BarriosVulnerables/static/adjunto/Sintesis_metodologica_general_catalogo_bbvv.pdf

Datos sociodemográficos (Censo 2011)	Sección censal 2807402009		AE-INMG 2807405	
	Valores absolutos	%	Valores absolutos	%
Población total	860		6.730	
Población nacida en el extranjero total	95	11,05	1.565	23,25
Población nacida en el extranjero (excepto UE-15)	0	0,00	s.d.	s.d.

	Sección	AE-INMG	Municipio	Comunidad Autónoma	España
INDICADOR DE INMIGRACIÓN (I-INMG)	0,00	s.d.	12,02	14,60	9,99
INDICADORES BÁSICOS DE VULNERABILIDAD URBANA (IBVU) (4)					
IBVU Estudios (5)	19,87	18,96	13,21	7,69	10,92
IBVU Vivienda (6)	0,00	0,00	5,62	4,40	6,99
IBVU Paro (7)	32,50	s.d.	25,58	23,12	29,64

(4) Además del Indicador de Inmigración (I-INMG) se ofrecen los valores de los 3 Indicadores Básicos de Vulnerabilidad Urbana (IBVU) para poder analizar la situación de cada sección censal y AE-INMG en relación con los valores de referencia de vulnerabilidad para estos 3 indicadores.

(5) IBVU Estudios: Porcentaje de población analfabeta y sin estudios de 16 años o más, sobre el total de población de 16 años o más. Valor de referencia de vulnerabilidad (2011): 16,38%.

(6) IBVU Vivienda: Porcentaje de viviendas familiares (principales, secundarias, vacías) en edificios en estado en estado ruinoso, malo o deficiente, sobre el total de viviendas familiares (principales, secundarias, vacías). Valor de referencia de vulnerabilidad (2011): 17,50 %.

(7) IBVU Paro: Porcentaje de la población de 16 años o más en situación de paro, respecto al total de población activa de 16 años o más. Valor de referencia de vulnerabilidad (2011): 42,33 %.

Definiciones

ÁREA ESTADÍSTICA CON CONCENTRACIONES SIGNIFICATIVAS DE POBLACIÓN INMIGRANTE (AE-INMG)

Agrupación de secciones censales colindantes y de cierta homogeneidad urbanística, de entre 3.500 y 15.000 habitantes en las que el valor de Indicador de Inmigración (I-INMG) del conjunto supera el valor establecido como referencia (20%).

INDICADOR DE INMIGRACIÓN (I-INMG)

Porcentaje de población nacida en países no pertenecientes a la UE-14, respecto a la población total. Se calcula restando al número total de nacidos en el extranjero, los nacidos en los países de la UE-14: Alemania; Austria; Bélgica; Dinamarca; Finlandia; Francia; Reino Unido; Grecia; Irlanda; Italia; Luxemburgo; Países Bajos; Portugal; y Suecia.

Síntesis Metodológica

El cuerpo de estudio del Catálogo de Barrios Vulnerables de 2011 sigue el criterio establecido en los Catálogos anteriores: centrándose en los municipios mayores de 50.000 habitantes y capitales de provincia. Los trabajos del Catálogo de 2011, siguen la misma metodología que los de 1991, 2001, y 2006, con la única particularidad de que sólo identifican las Áreas Estadísticas Vulnerables, sin realizar el análisis urbanístico detallado que permitía identificar a partir de ellas los Barrios Vulnerables. En el Catálogo de 2011 se han delimitado AE-INMG (Área Estadística con concentraciones significativas de población inmigrante) y AEV (Áreas Estadísticas Vulnerables según los 3 Indicadores Básicos de Vulnerabilidad Urbana: IBVU Estudios, IBVU Vivienda o IBVU Paro). Estas delimitaciones son independientes y pueden superponerse para su análisis en el Visor del Catálogo.

En el caso del Indicador de Inmigración (I-INMG), para el desarrollo del estudio de 2011 se ha partido del análisis de la evolución de los Barrios con concentraciones significativas de población inmigrante identificados previamente en el año 2006, viendo primero si seguían o no cumpliendo esta condición en el año 2011. Posteriormente, se han identificado las nuevas Áreas Estadísticas con concentraciones significativas de población inmigrante (AE-INMG) no coincidentes con Barrios identificados en el Catálogo de 2006, incluyendo también las ciudades que no contaban con Barrios de este tipo en el año 2006.

Una vez identificadas las secciones censales que en 2011 superan los umbrales de referencia del Indicador de Inmigración (I-INMG), se procede a agrupar estas secciones en Áreas Estadísticas con concentraciones significativas de población inmigrante (AE-INMG).

La metodología detallada completa puede consultarse en:

https://apps.fomento.gob.es/BarriosVulnerables/static/adjunto/Sintesis_metodologica_general_catalogo_bbvv.pdf

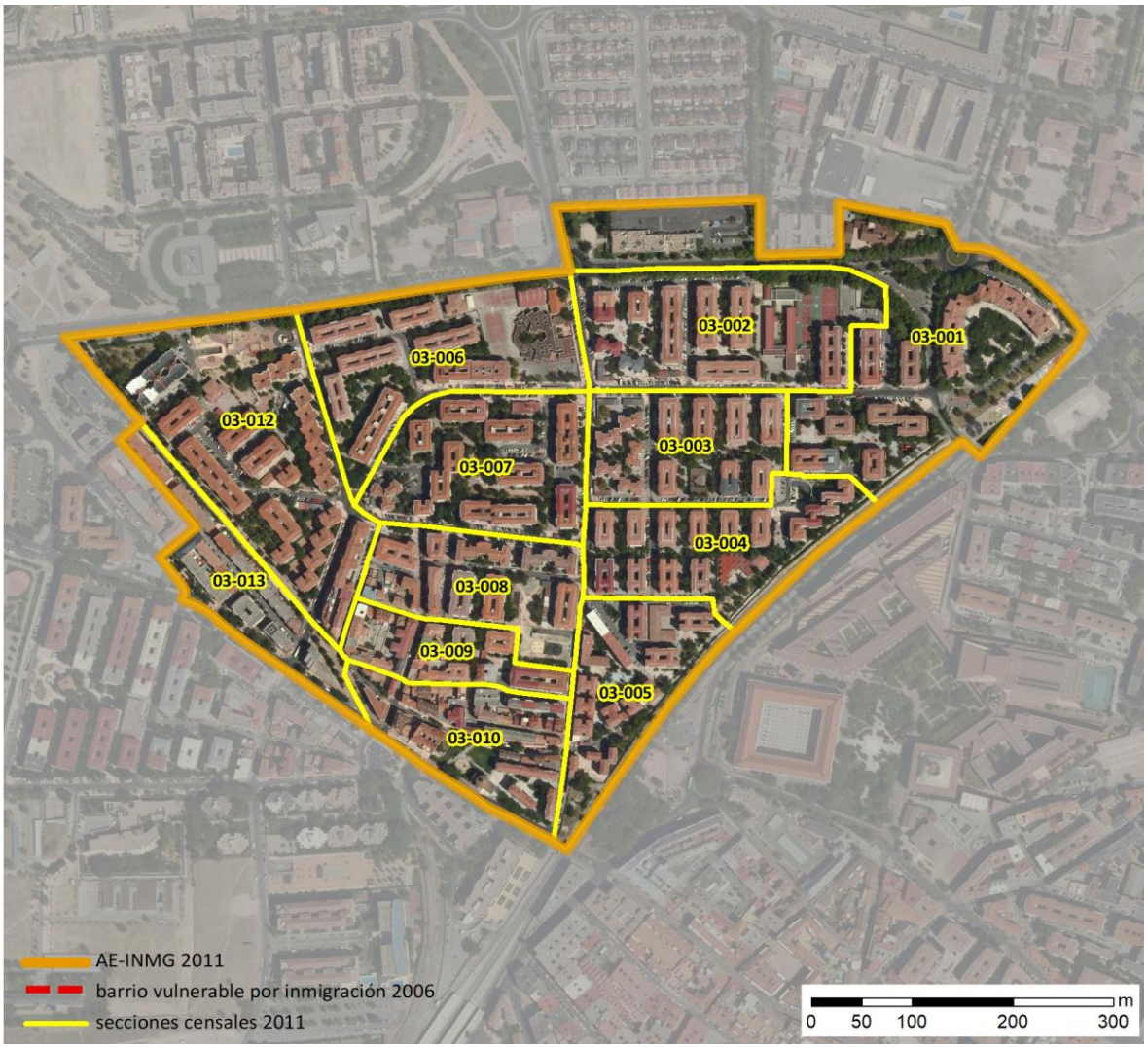

Localización en detalle del AE-INMG

Datos básicos del AE-INMG (1)

Población total	13.500
Población nacida en el extranjero total	3.060
Población nacida en el extranjero (excepto UE-15)	2.825
Densidad población (hab/Km²)	37.951,38
Superficie (ha)	35,57
Nº de secciones censales	12

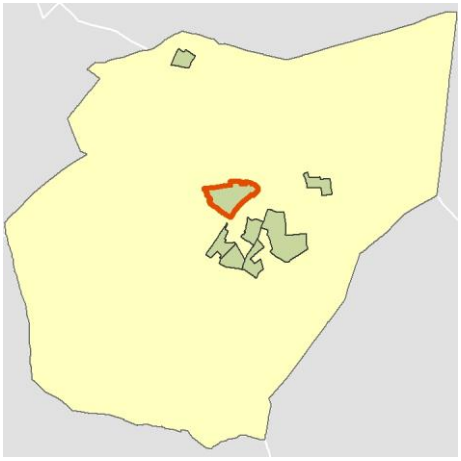

Localización del AE-INMG dentro del término municipal

	Valor del AE-INMG	Valor de referencia (2)
INDICADOR DE INMIGRACIÓN (I-INMG) (3)	**20,93 %**	20,00%

(1) Área Estadística con concentraciones significativas de población inmigrante (AE-INMG)

(2) Valor que se ha tomado como referencia para este estudio

(3) Indicador de Inmigración: (I-INMG): Porcentaje de población nacida en países no pertenecientes a la UE-14, respecto a la población total. Se calcula restando al número total de nacidos en el extranjero, los nacidos en los países de la UE-14: Alemania; Austria; Bélgica; Dinamarca; Finlandia; Francia; Reino Unido; Grecia; Irlanda; Italia; Luxemburgo; Países Bajos; Portugal; y Suecia.

Datos sociodemográficos (Censo 2011)	Sección censal 2807403001		AE-INMG 2807406	
	Valores absolutos	%	Valores absolutos	%
Población total	1.270		13.500	
Población nacida en el extranjero total	225	17,72	3.060	22,67
Población nacida en el extranjero (excepto UE-15)	205	16,14	2.825	20,93

	Sección	AE-INMG	Municipio	Comunidad Autónoma	España
INDICADOR DE INMIGRACIÓN (I-INMG)	16,14	20,93	12,02	14,60	9,99
INDICADORES BÁSICOS DE VULNERABILIDAD URBANA (IBVU) (4)					
IBVU Estudios (5)	21,88	19,96	13,21	7,69	10,92
IBVU Vivienda (6)	1,89	0,16	5,62	4,40	6,99
IBVU Paro (7)	41,59	31,11	25,58	23,12	29,64

(4) Además del Indicador de Inmigración (I-INMG) se ofrecen los valores de los 3 Indicadores Básicos de Vulnerabilidad Urbana (IBVU) para poder analizar la situación de cada sección censal y AE-INMG en relación con los valores de referencia de vulnerabilidad para estos 3 indicadores.

(5) IBVU Estudios: Porcentaje de población analfabeta y sin estudios de 16 años o más, sobre el total de población de 16 años o más. Valor de referencia de vulnerabilidad (2011): 16,38%.

(6) IBVU Vivienda: Porcentaje de viviendas familiares (principales, secundarias, vacías) en edificios en estado en estado ruinoso, malo o deficiente, sobre el total de viviendas familiares (principales, secundarias, vacías). Valor de referencia de vulnerabilidad (2011): 17,50 %.

(7) IBVU Paro: Porcentaje de la población de 16 años o más en situación de paro, respecto al total de población activa de 16 años o más. Valor de referencia de vulnerabilidad (2011): 42,33 %.

Definiciones

ÁREA ESTADÍSTICA CON CONCENTRACIONES SIGNIFICATIVAS DE POBLACIÓN INMIGRANTE (AE-INMG)

Agrupación de secciones censales colindantes y de cierta homogeneidad urbanística, de entre 3.500 y 15.000 habitantes en las que el valor de Indicador de Inmigración (I-INMG) del conjunto supera el valor establecido como referencia (20%).

INDICADOR DE INMIGRACIÓN (I-INMG)

Porcentaje de población nacida en países no pertenecientes a la UE-14, respecto a la población total. Se calcula restando al número total de nacidos en el extranjero, los nacidos en los países de la UE-14: Alemania; Austria; Bélgica; Dinamarca; Finlandia; Francia; Reino Unido; Grecia; Irlanda; Italia; Luxemburgo; Países Bajos; Portugal; y Suecia.

Síntesis Metodológica

El cuerpo de estudio del Catálogo de Barrios Vulnerables de 2011 sigue el criterio establecido en los Catálogos anteriores: centrándose en los municipios mayores de 50.000 habitantes y capitales de provincia. Los trabajos del Catálogo de 2011, siguen la misma metodología que los de 1991, 2001, y 2006, con la única particularidad de que sólo identifican las Áreas Estadísticas Vulnerables, sin realizar el análisis urbanístico detallado que permitía identificar a partir de ellas los Barrios Vulnerables. En el Catálogo de 2011 se han delimitado AE-INMG (Área Estadística con concentraciones significativas de población inmigrante) y AEV (Áreas Estadísticas Vulnerables según los 3 Indicadores Básicos de Vulnerabilidad Urbana: IBVU Estudios, IBVU Vivienda o IBVU Paro). Estas delimitaciones son independientes y pueden superponerse para su análisis en el Visor del Catálogo.

En el caso del Indicador de Inmigración (I-INMG), para el desarrollo del estudio de 2011 se ha partido del análisis de la evolución de los Barrios con concentraciones significativas de población inmigrante identificados previamente en el año 2006, viendo primero si seguían o no cumpliendo esta condición en el año 2011. Posteriormente, se han identificado las nuevas Áreas Estadísticas con concentraciones significativas de población inmigrante (AE-INMG) no coincidentes con Barrios identificados en el Catálogo de 2006, incluyendo también las ciudades que no contaban con Barrios de este tipo en el año 2006.

Una vez identificadas las secciones censales que en 2011 superan los umbrales de referencia del Indicador de Inmigración (I-INMG), se procede a agrupar estas secciones en Áreas Estadísticas con concentraciones significativas de población inmigrante (AE-INMG).

La metodología detallada completa puede consultarse en:

https://apps.fomento.gob.es/BarriosVulnerables/static/adjunto/Sintesis_metodologica_general_catalogo_bbvv.pdf

Datos sociodemográficos (Censo 2011)	Sección censal 2807403002		AE-INMG 2807406	
	Valores absolutos	%	Valores absolutos	%
Población total	1.225		13.500	
Población nacida en el extranjero total	130	10,61	3.060	22,67
Población nacida en el extranjero (excepto UE-15)	100	8,16	2.825	20,93

	Sección	AE-INMG	Municipio	Comunidad Autónoma	España
INDICADOR DE INMIGRACIÓN (I-INMG)	8,16	20,93	12,02	14,60	9,99
INDICADORES BÁSICOS DE VULNERABILIDAD URBANA (IBVU) (4)					
IBVU Estudios (5)	12,74	19,96	13,21	7,69	10,92
IBVU Vivienda (6)	0,00	0,16	5,62	4,40	6,99
IBVU Paro (7)	20,57	31,11	25,58	23,12	29,64

(4) Además del Indicador de Inmigración (I-INMG) se ofrecen los valores de los 3 Indicadores Básicos de Vulnerabilidad Urbana (IBVU) para poder analizar la situación de cada sección censal y AE-INMG en relación con los valores de referencia de vulnerabilidad para estos 3 indicadores.

(5) IBVU Estudios: Porcentaje de población analfabeta y sin estudios de 16 años o más, sobre el total de población de 16 años o más. Valor de referencia de vulnerabilidad (2011): 16,38%.

(6) IBVU Vivienda: Porcentaje de viviendas familiares (principales, secundarias, vacías) en edificios en estado en estado ruinoso, malo o deficiente, sobre el total de viviendas familiares (principales, secundarias, vacías). Valor de referencia de vulnerabilidad (2011): 17,50 %.

(7) IBVU Paro: Porcentaje de la población de 16 años o más en situación de paro, respecto al total de población activa de 16 años o más. Valor de referencia de vulnerabilidad (2011): 42,33 %.

Definiciones

ÁREA ESTADÍSTICA CON CONCENTRACIONES SIGNIFICATIVAS DE POBLACIÓN INMIGRANTE (AE-INMG)

Agrupación de secciones censales colindantes y de cierta homogeneidad urbanística, de entre 3.500 y 15.000 habitantes en las que el valor de Indicador de Inmigración (I-INMG) del conjunto supera el valor establecido como referencia (20%).

INDICADOR DE INMIGRACIÓN (I-INMG)

Porcentaje de población nacida en países no pertenecientes a la UE-14, respecto a la población total. Se calcula restando al número total de nacidos en el extranjero, los nacidos en los países de la UE-14: Alemania; Austria; Bélgica; Dinamarca; Finlandia; Francia; Reino Unido; Grecia; Irlanda; Italia; Luxemburgo; Países Bajos; Portugal; y Suecia.

Síntesis Metodológica

El cuerpo de estudio del Catálogo de Barrios Vulnerables de 2011 sigue el criterio establecido en los Catálogos anteriores: centrándose en los municipios mayores de 50.000 habitantes y capitales de provincia. Los trabajos del Catálogo de 2011, siguen la misma metodología que los de 1991, 2001, y 2006, con la única particularidad de que sólo identifican las Áreas Estadísticas Vulnerables, sin realizar el análisis urbanístico detallado que permitía identificar a partir de ellas los Barrios Vulnerables. En el Catálogo de 2011 se han delimitado AE-INMG (Área Estadística con concentraciones significativas de población inmigrante) y AEV (Áreas Estadísticas Vulnerables según los 3 Indicadores Básicos de Vulnerabilidad Urbana: IBVU Estudios, IBVU Vivienda o IBVU Paro). Estas delimitaciones son independientes y pueden superponerse para su análisis en el Visor del Catálogo.

En el caso del Indicador de Inmigración (I-INMG), para el desarrollo del estudio de 2011 se ha partido del análisis de la evolución de los Barrios con concentraciones significativas de población inmigrante identificados previamente en el año 2006, viendo primero si seguían o no cumpliendo esta condición en el año 2011. Posteriormente, se han identificado las nuevas Áreas Estadísticas con concentraciones significativas de población inmigrante (AE-INMG) no coincidentes con Barrios identificados en el Catálogo de 2006, incluyendo también las ciudades que no contaban con Barrios de este tipo en el año 2006.

Una vez identificadas las secciones censales que en 2011 superan los umbrales de referencia del Indicador de Inmigración (I-INMG), se procede a agrupar estas secciones en Áreas Estadísticas con concentraciones significativas de población inmigrante (AE-INMG).

La metodología detallada completa puede consultarse en:

https://apps.fomento.gob.es/BarriosVulnerables/static/adjunto/Sintesis_metodologica_general_catalogo_bbvv.pdf

Datos sociodemográficos (Censo 2011)	Sección censal 2807403003 Valores absolutos	%	AE-INMG 2807406 Valores absolutos	%
Población total	1.235		13.500	
Población nacida en el extranjero total	265	21,46	3.060	22,67
Población nacida en el extranjero (excepto UE-15)	250	20,24	2.825	20,93

	Sección	AE-INMG	Municipio	Comunidad Autónoma	España
INDICADOR DE INMIGRACIÓN (I-INMG)	20,24	20,93	12,02	14,60	9,99
INDICADORES BÁSICOS DE VULNERABILIDAD URBANA (IBVU) (4)					
IBVU Estudios (5)	26,03	19,96	13,21	7,69	10,92
IBVU Vivienda (6)	0,00	0,16	5,62	4,40	6,99
IBVU Paro (7)	29,91	31,11	25,58	23,12	29,64

(4) Además del Indicador de Inmigración (I-INMG) se ofrecen los valores de los 3 Indicadores Básicos de Vulnerabilidad Urbana (IBVU) para poder analizar la situación de cada sección censal y AE-INMG en relación con los valores de referencia de vulnerabilidad para estos 3 indicadores.

(5) IBVU Estudios: Porcentaje de población analfabeta y sin estudios de 16 años o más, sobre el total de población de 16 años o más. Valor de referencia de vulnerabilidad (2011): 16,38%.

(6) IBVU Vivienda: Porcentaje de viviendas familiares (principales, secundarias, vacías) en edificios en estado en estado ruinoso, malo o deficiente, sobre el total de viviendas familiares (principales, secundarias, vacías). Valor de referencia de vulnerabilidad (2011): 17,50 %.

(7) IBVU Paro: Porcentaje de la población de 16 años o más en situación de paro, respecto al total de población activa de 16 años o más. Valor de referencia de vulnerabilidad (2011): 42,33 %.

Definiciones

ÁREA ESTADÍSTICA CON CONCENTRACIONES SIGNIFICATIVAS DE POBLACIÓN INMIGRANTE (AE-INMG)

Agrupación de secciones censales colindantes y de cierta homogeneidad urbanística, de entre 3.500 y 15.000 habitantes en las que el valor de Indicador de Inmigración (I-INMG) del conjunto supera el valor establecido como referencia (20%).

INDICADOR DE INMIGRACIÓN (I-INMG)

Porcentaje de población nacida en países no pertenecientes a la UE-14, respecto a la población total. Se calcula restando al número total de nacidos en el extranjero, los nacidos en los países de la UE-14: Alemania; Austria; Bélgica; Dinamarca; Finlandia; Francia; Reino Unido; Grecia; Irlanda; Italia; Luxemburgo; Países Bajos; Portugal; y Suecia.

Síntesis Metodológica

El cuerpo de estudio del Catálogo de Barrios Vulnerables de 2011 sigue el criterio establecido en los Catálogos anteriores: centrándose en los municipios mayores de 50.000 habitantes y capitales de provincia. Los trabajos del Catálogo de 2011, siguen la misma metodología que los de 1991, 2001, y 2006, con la única particularidad de que sólo identifican las Áreas Estadísticas Vulnerables, sin realizar el análisis urbanístico detallado que permitía identificar a partir de ellas los Barrios Vulnerables. En el Catálogo de 2011 se han delimitado AE-INMG (Área Estadística con concentraciones significativas de población inmigrante) y AEV (Áreas Estadísticas Vulnerables según los 3 Indicadores Básicos de Vulnerabilidad Urbana: IBVU Estudios, IBVU Vivienda o IBVU Paro). Estas delimitaciones son independientes y pueden superponerse para su análisis en el Visor del Catálogo.

En el caso del Indicador de Inmigración (I-INMG), para el desarrollo del estudio de 2011 se ha partido del análisis de la evolución de los Barrios con concentraciones significativas de población inmigrante identificados previamente en el año 2006, viendo primero si seguían o no cumpliendo esta condición en el año 2011. Posteriormente, se han identificado las nuevas Áreas Estadísticas con concentraciones significativas de población inmigrante (AE-INMG) no coincidentes con Barrios identificados en el Catálogo de 2006, incluyendo también las ciudades que no contaban con Barrios de este tipo en el año 2006.

Una vez identificadas las secciones censales que en 2011 superan los umbrales de referencia del Indicador de Inmigración (I-INMG), se procede a agrupar estas secciones en Áreas Estadísticas con concentraciones significativas de población inmigrante (AE-INMG).

La metodología detallada completa puede consultarse en:

https://apps.fomento.gob.es/BarriosVulnerables/static/adjunto/Sintesis_metodologica_general_catalogo_bbvv.pdf

Datos sociodemográficos (Censo 2011)	Sección censal 2807403004		AE-INMG 2807406	
	Valores absolutos	%	Valores absolutos	%
Población total	1.315		13.500	
Población nacida en el extranjero total	450	34,22	3.060	22,67
Población nacida en el extranjero (excepto UE-15)	440	33,46	2.825	20,93

	Sección	AE-INMG	Municipio	Comunidad Autónoma	España
INDICADOR DE INMIGRACIÓN (I-INMG)	33,46	20,93	12,02	14,60	9,99
INDICADORES BÁSICOS DE VULNERABILIDAD URBANA (IBVU) (4)					
IBVU Estudios (5)	25,70	19,96	13,21	7,69	10,92
IBVU Vivienda (6)	0,00	0,16	5,62	4,40	6,99
IBVU Paro (7)	32,35	31,11	25,58	23,12	29,64

(4) Además del Indicador de Inmigración (I-INMG) se ofrecen los valores de los 3 Indicadores Básicos de Vulnerabilidad Urbana (IBVU) para poder analizar la situación de cada sección censal y AE-INMG en relación con los valores de referencia de vulnerabilidad para estos 3 indicadores.

(5) IBVU Estudios: Porcentaje de población analfabeta y sin estudios de 16 años o más, sobre el total de población de 16 años o más. Valor de referencia de vulnerabilidad (2011): 16,38%.

(6) IBVU Vivienda: Porcentaje de viviendas familiares (principales, secundarias, vacías) en edificios en estado en estado ruinoso, malo o deficiente, sobre el total de viviendas familiares (principales, secundarias, vacías). Valor de referencia de vulnerabilidad (2011): 17,50 %.

(7) IBVU Paro: Porcentaje de la población de 16 años o más en situación de paro, respecto al total de población activa de 16 años o más. Valor de referencia de vulnerabilidad (2011): 42,33 %.

Definiciones

ÁREA ESTADÍSTICA CON CONCENTRACIONES SIGNIFICATIVAS DE POBLACIÓN INMIGRANTE (AE-INMG)

Agrupación de secciones censales colindantes y de cierta homogeneidad urbanística, de entre 3.500 y 15.000 habitantes en las que el valor de Indicador de Inmigración (I-INMG) del conjunto supera el valor establecido como referencia (20%).

INDICADOR DE INMIGRACIÓN (I-INMG)

Porcentaje de población nacida en países no pertenecientes a la UE-14, respecto a la población total. Se calcula restando al número total de nacidos en el extranjero, los nacidos en los países de la UE-14: Alemania; Austria; Bélgica; Dinamarca; Finlandia; Francia; Reino Unido; Grecia; Irlanda; Italia; Luxemburgo; Países Bajos; Portugal; y Suecia.

Síntesis Metodológica

El cuerpo de estudio del Catálogo de Barrios Vulnerables de 2011 sigue el criterio establecido en los Catálogos anteriores: centrándose en los municipios mayores de 50.000 habitantes y capitales de provincia. Los trabajos del Catálogo de 2011, siguen la misma metodología que los de 1991, 2001, y 2006, con la única particularidad de que sólo identifican las Áreas Estadísticas Vulnerables, sin realizar el análisis urbanístico detallado que permitía identificar a partir de ellas los Barrios Vulnerables. En el Catálogo de 2011 se han delimitado AE-INMG (Área Estadística con concentraciones significativas de población inmigrante) y AEV (Áreas Estadísticas Vulnerables según los 3 Indicadores Básicos de Vulnerabilidad Urbana: IBVU Estudios, IBVU Vivienda o IBVU Paro). Estas delimitaciones son independientes y pueden superponerse para su análisis en el Visor del Catálogo.

En el caso del Indicador de Inmigración (I-INMG), para el desarrollo del estudio de 2011 se ha partido del análisis de la evolución de los Barrios con concentraciones significativas de población inmigrante identificados previamente en el año 2006, viendo primero si seguían o no cumpliendo esta condición en el año 2011. Posteriormente, se han identificado las nuevas Áreas Estadísticas con concentraciones significativas de población inmigrante (AE-INMG) no coincidentes con Barrios identificados en el Catálogo de 2006, incluyendo también las ciudades que no contaban con Barrios de este tipo en el año 2006.

Una vez identificadas las secciones censales que en 2011 superan los umbrales de referencia del Indicador de Inmigración (I-INMG), se procede a agrupar estas secciones en Áreas Estadísticas con concentraciones significativas de población inmigrante (AE-INMG).

La metodología detallada completa puede consultarse en:

https://apps.fomento.gob.es/BarriosVulnerables/static/adjunto/Sintesis_metodologica_general_catalogo_bbvv.pdf

Datos sociodemográficos (Censo 2011)	Sección censal 2807403005		AE-INMG 2807406	
	Valores absolutos	%	Valores absolutos	%
Población total	780		13.500	
Población nacida en el extranjero total	130	16,67	3.060	22,67
Población nacida en el extranjero (excepto UE-15)	125	16,03	2.825	20,93

	Sección	AE-INMG	Municipio	Comunidad Autónoma	España
INDICADOR DE INMIGRACIÓN (I-INMG)	16,03	20,93	12,02	14,60	9,99
INDICADORES BÁSICOS DE VULNERABILIDAD URBANA (IBVU) (4)					
IBVU Estudios (5)	22,45	19,96	13,21	7,69	10,92
IBVU Vivienda (6)	0,00	0,16	5,62	4,40	6,99
IBVU Paro (7)	28,09	31,11	25,58	23,12	29,64

(4) Además del Indicador de Inmigración (I-INMG) se ofrecen los valores de los 3 Indicadores Básicos de Vulnerabilidad Urbana (IBVU) para poder analizar la situación de cada sección censal y AE-INMG en relación con los valores de referencia de vulnerabilidad para estos 3 indicadores.

(5) IBVU Estudios: Porcentaje de población analfabeta y sin estudios de 16 años o más, sobre el total de población de 16 años o más. Valor de referencia de vulnerabilidad (2011): 16,38%.

(6) IBVU Vivienda: Porcentaje de viviendas familiares (principales, secundarias, vacías) en edificios en estado en estado ruinoso, malo o deficiente, sobre el total de viviendas familiares (principales, secundarias, vacías). Valor de referencia de vulnerabilidad (2011): 17,50 %.

(7) IBVU Paro: Porcentaje de la población de 16 años o más en situación de paro, respecto al total de población activa de 16 años o más. Valor de referencia de vulnerabilidad (2011): 42,33 %.

Definiciones

ÁREA ESTADÍSTICA CON CONCENTRACIONES SIGNIFICATIVAS DE POBLACIÓN INMIGRANTE (AE-INMG)

Agrupación de secciones censales colindantes y de cierta homogeneidad urbanística, de entre 3.500 y 15.000 habitantes en las que el valor de Indicador de Inmigración (I-INMG) del conjunto supera el valor establecido como referencia (20%).

INDICADOR DE INMIGRACIÓN (I-INMG)

Porcentaje de población nacida en países no pertenecientes a la UE-14, respecto a la población total. Se calcula restando al número total de nacidos en el extranjero, los nacidos en los países de la UE-14: Alemania; Austria; Bélgica; Dinamarca; Finlandia; Francia; Reino Unido; Grecia; Irlanda; Italia; Luxemburgo; Países Bajos; Portugal; y Suecia.

Síntesis Metodológica

El cuerpo de estudio del Catálogo de Barrios Vulnerables de 2011 sigue el criterio establecido en los Catálogos anteriores: centrándose en los municipios mayores de 50.000 habitantes y capitales de provincia. Los trabajos del Catálogo de 2011, siguen la misma metodología que los de 1991, 2001, y 2006, con la única particularidad de que sólo identifican las Áreas Estadísticas Vulnerables, sin realizar el análisis urbanístico detallado que permitía identificar a partir de ellas los Barrios Vulnerables. En el Catálogo de 2011 se han delimitado AE-INMG (Área Estadística con concentraciones significativas de población inmigrante) y AEV (Áreas Estadísticas Vulnerables según los 3 Indicadores Básicos de Vulnerabilidad Urbana: IBVU Estudios, IBVU Vivienda o IBVU Paro). Estas delimitaciones son independientes y pueden superponerse para su análisis en el Visor del Catálogo.

En el caso del Indicador de Inmigración (I-INMG), para el desarrollo del estudio de 2011 se ha partido del análisis de la evolución de los Barrios con concentraciones significativas de población inmigrante identificados previamente en el año 2006, viendo primero si seguían o no cumpliendo esta condición en el año 2011. Posteriormente, se han identificado las nuevas Áreas Estadísticas con concentraciones significativas de población inmigrante (AE-INMG) no coincidentes con Barrios identificados en el Catálogo de 2006, incluyendo también las ciudades que no contaban con Barrios de este tipo en el año 2006.

Una vez identificadas las secciones censales que en 2011 superan los umbrales de referencia del Indicador de Inmigración (I-INMG), se procede a agrupar estas secciones en Áreas Estadísticas con concentraciones significativas de población inmigrante (AE-INMG).

La metodología detallada completa puede consultarse en:

https://apps.fomento.gob.es/BarriosVulnerables/static/adjunto/Sintesis_metodologica_general_catalogo_bbvv.pdf

Datos sociodemográficos (Censo 2011)	Sección censal 2807403006		AE-INMG 2807406	
	Valores absolutos	%	Valores absolutos	%
Población total	1.385		13.500	
Población nacida en el extranjero total	490	35,38	3.060	22,67
Población nacida en el extranjero (excepto UE-15)	490	35,38	2.825	20,93

	Sección	AE-INMG	Municipio	Comunidad Autónoma	España
INDICADOR DE INMIGRACIÓN (I-INMG)	35,38	20,93	12,02	14,60	9,99
INDICADORES BÁSICOS DE VULNERABILIDAD URBANA (IBVU) (4)					
IBVU Estudios (5)	20,08	19,96	13,21	7,69	10,92
IBVU Vivienda (6)	0,00	0,16	5,62	4,40	6,99
IBVU Paro (7)	37,41	31,11	25,58	23,12	29,64

(4) Además del Indicador de Inmigración (I-INMG) se ofrecen los valores de los 3 Indicadores Básicos de Vulnerabilidad Urbana (IBVU) para poder analizar la situación de cada sección censal y AE-INMG en relación con los valores de referencia de vulnerabilidad para estos 3 indicadores.

(5) IBVU Estudios: Porcentaje de población analfabeta y sin estudios de 16 años o más, sobre el total de población de 16 años o más. Valor de referencia de vulnerabilidad (2011): 16,38%.

(6) IBVU Vivienda: Porcentaje de viviendas familiares (principales, secundarias, vacías) en edificios en estado en estado ruinoso, malo o deficiente, sobre el total de viviendas familiares (principales, secundarias, vacías). Valor de referencia de vulnerabilidad (2011): 17,50 %.

(7) IBVU Paro: Porcentaje de la población de 16 años o más en situación de paro, respecto al total de población activa de 16 años o más. Valor de referencia de vulnerabilidad (2011): 42,33 %.

Definiciones

ÁREA ESTADÍSTICA CON CONCENTRACIONES SIGNIFICATIVAS DE POBLACIÓN INMIGRANTE (AE-INMG)

Agrupación de secciones censales colindantes y de cierta homogeneidad urbanística, de entre 3.500 y 15.000 habitantes en las que el valor de Indicador de Inmigración (I-INMG) del conjunto supera el valor establecido como referencia (20%).

INDICADOR DE INMIGRACIÓN (I-INMG)

Porcentaje de población nacida en países no pertenecientes a la UE-14, respecto a la población total. Se calcula restando al número total de nacidos en el extranjero, los nacidos en los países de la UE-14: Alemania; Austria; Bélgica; Dinamarca; Finlandia; Francia; Reino Unido; Grecia; Irlanda; Italia; Luxemburgo; Países Bajos; Portugal; y Suecia.

Síntesis Metodológica

El cuerpo de estudio del Catálogo de Barrios Vulnerables de 2011 sigue el criterio establecido en los Catálogos anteriores: centrándose en los municipios mayores de 50.000 habitantes y capitales de provincia. Los trabajos del Catálogo de 2011, siguen la misma metodología que los de 1991, 2001, y 2006, con la única particularidad de que sólo identifican las Áreas Estadísticas Vulnerables, sin realizar el análisis urbanístico detallado que permitía identificar a partir de ellas los Barrios Vulnerables. En el Catálogo de 2011 se han delimitado AE-INMG (Área Estadística con concentraciones significativas de población inmigrante) y AEV (Áreas Estadísticas Vulnerables según los 3 Indicadores Básicos de Vulnerabilidad Urbana: IBVU Estudios, IBVU Vivienda o IBVU Paro). Estas delimitaciones son independientes y pueden superponerse para su análisis en el Visor del Catálogo.

En el caso del Indicador de Inmigración (I-INMG), para el desarrollo del estudio de 2011 se ha partido del análisis de la evolución de los Barrios con concentraciones significativas de población inmigrante identificados previamente en el año 2006, viendo primero si seguían o no cumpliendo esta condición en el año 2011. Posteriormente, se han identificado las nuevas Áreas Estadísticas con concentraciones significativas de población inmigrante (AE-INMG) no coincidentes con Barrios identificados en el Catálogo de 2006, incluyendo también las ciudades que no contaban con Barrios de este tipo en el año 2006.

Una vez identificadas las secciones censales que en 2011 superan los umbrales de referencia del Indicador de Inmigración (I-INMG), se procede a agrupar estas secciones en Áreas Estadísticas con concentraciones significativas de población inmigrante (AE-INMG).

La metodología detallada completa puede consultarse en:

https://apps.fomento.gob.es/BarriosVulnerables/static/adjunto/Sintesis_metodologica_general_catalogo_bbvv.pdf

Datos sociodemográficos (Censo 2011)	Sección censal 2807403007		AE-INMG 2807406	
	Valores absolutos	%	Valores absolutos	%
Población total	1.400		13.500	
Población nacida en el extranjero total	155	11,07	3.060	22,67
Población nacida en el extranjero (excepto UE-15)	140	10,00	2.825	20,93

	Sección	AE-INMG	Municipio	Comunidad Autónoma	España
INDICADOR DE INMIGRACIÓN (I-INMG)	10,00	20,93	12,02	14,60	9,99
INDICADORES BÁSICOS DE VULNERABILIDAD URBANA (IBVU) (4)					
IBVU Estudios (5)	16,60	19,96	13,21	7,69	10,92
IBVU Vivienda (6)	0,00	0,16	5,62	4,40	6,99
IBVU Paro (7)	30,87	31,11	25,58	23,12	29,64

(4) Además del Indicador de Inmigración (I-INMG) se ofrecen los valores de los 3 Indicadores Básicos de Vulnerabilidad Urbana (IBVU) para poder analizar la situación de cada sección censal y AE-INMG en relación con los valores de referencia de vulnerabilidad para estos 3 indicadores.

(5) IBVU Estudios: Porcentaje de población analfabeta y sin estudios de 16 años o más, sobre el total de población de 16 años o más. Valor de referencia de vulnerabilidad (2011): 16,38%.

(6) IBVU Vivienda: Porcentaje de viviendas familiares (principales, secundarias, vacías) en edificios en estado en estado ruinoso, malo o deficiente, sobre el total de viviendas familiares (principales, secundarias, vacías). Valor de referencia de vulnerabilidad (2011): 17,50 %.

(7) IBVU Paro: Porcentaje de la población de 16 años o más en situación de paro, respecto al total de población activa de 16 años o más. Valor de referencia de vulnerabilidad (2011): 42,33 %.

Definiciones

ÁREA ESTADÍSTICA CON CONCENTRACIONES SIGNIFICATIVAS DE POBLACIÓN INMIGRANTE (AE-INMG)

Agrupación de secciones censales colindantes y de cierta homogeneidad urbanística, de entre 3.500 y 15.000 habitantes en las que el valor de Indicador de Inmigración (I-INMG) del conjunto supera el valor establecido como referencia (20%).

INDICADOR DE INMIGRACIÓN (I-INMG)

Porcentaje de población nacida en países no pertenecientes a la UE-14, respecto a la población total. Se calcula restando al número total de nacidos en el extranjero, los nacidos en los países de la UE-14: Alemania; Austria; Bélgica; Dinamarca; Finlandia; Francia; Reino Unido; Grecia; Irlanda; Italia; Luxemburgo; Países Bajos; Portugal; y Suecia.

Síntesis Metodológica

El cuerpo de estudio del Catálogo de Barrios Vulnerables de 2011 sigue el criterio establecido en los Catálogos anteriores: centrándose en los municipios mayores de 50.000 habitantes y capitales de provincia. Los trabajos del Catálogo de 2011, siguen la misma metodología que los de 1991, 2001, y 2006, con la única particularidad de que sólo identifican las Áreas Estadísticas Vulnerables, sin realizar el análisis urbanístico detallado que permitía identificar a partir de ellas los Barrios Vulnerables. En el Catálogo de 2011 se han delimitado AE-INMG (Área Estadística con concentraciones significativas de población inmigrante) y AEV (Áreas Estadísticas Vulnerables según los 3 Indicadores Básicos de Vulnerabilidad Urbana: IBVU Estudios, IBVU Vivienda o IBVU Paro). Estas delimitaciones son independientes y pueden superponerse para su análisis en el Visor del Catálogo.

En el caso del Indicador de Inmigración (I-INMG), para el desarrollo del estudio de 2011 se ha partido del análisis de la evolución de los Barrios con concentraciones significativas de población inmigrante identificados previamente en el año 2006, viendo primero si seguían o no cumpliendo esta condición en el año 2011. Posteriormente, se han identificado las nuevas Áreas Estadísticas con concentraciones significativas de población inmigrante (AE-INMG) no coincidentes con Barrios identificados en el Catálogo de 2006, incluyendo también las ciudades que no contaban con Barrios de este tipo en el año 2006.

Una vez identificadas las secciones censales que en 2011 superan los umbrales de referencia del Indicador de Inmigración (I-INMG), se procede a agrupar estas secciones en Áreas Estadísticas con concentraciones significativas de población inmigrante (AE-INMG).

La metodología detallada completa puede consultarse en:

https://apps.fomento.gob.es/BarriosVulnerables/static/adjunto/Sintesis_metodologica_general_catalogo_bbvv.pdf

Datos sociodemográficos (Censo 2011)	Sección censal 2807403008		AE-INMG 2807406	
	Valores absolutos	%	Valores absolutos	%
Población total	955		13.500	
Población nacida en el extranjero total	155	16,23	3.060	22,67
Población nacida en el extranjero (excepto UE-15)	145	15,18	2.825	20,93

	Sección	AE-INMG	Municipio	Comunidad Autónoma	España
INDICADOR DE INMIGRACIÓN (I-INMG)	15,18	20,93	12,02	14,60	9,99
INDICADORES BÁSICOS DE VULNERABILIDAD URBANA (IBVU) (4)					
IBVU Estudios (5)	11,11	19,96	13,21	7,69	10,92
IBVU Vivienda (6)	0,00	0,16	5,62	4,40	6,99
IBVU Paro (7)	34,44	31,11	25,58	23,12	29,64

(4) Además del Indicador de Inmigración (I-INMG) se ofrecen los valores de los 3 Indicadores Básicos de Vulnerabilidad Urbana (IBVU) para poder analizar la situación de cada sección censal y AE-INMG en relación con los valores de referencia de vulnerabilidad para estos 3 indicadores.

(5) IBVU Estudios: Porcentaje de población analfabeta y sin estudios de 16 años o más, sobre el total de población de 16 años o más. Valor de referencia de vulnerabilidad (2011): 16,38%.

(6) IBVU Vivienda: Porcentaje de viviendas familiares (principales, secundarias, vacías) en edificios en estado en estado ruinoso, malo o deficiente, sobre el total de viviendas familiares (principales, secundarias, vacías). Valor de referencia de vulnerabilidad (2011): 17,50 %.

(7) IBVU Paro: Porcentaje de la población de 16 años o más en situación de paro, respecto al total de población activa de 16 años o más. Valor de referencia de vulnerabilidad (2011): 42,33 %.

Definiciones

ÁREA ESTADÍSTICA CON CONCENTRACIONES SIGNIFICATIVAS DE POBLACIÓN INMIGRANTE (AE-INMG)

Agrupación de secciones censales colindantes y de cierta homogeneidad urbanística, de entre 3.500 y 15.000 habitantes en las que el valor de Indicador de Inmigración (I-INMG) del conjunto supera el valor establecido como referencia (20%).

INDICADOR DE INMIGRACIÓN (I-INMG)

Porcentaje de población nacida en países no pertenecientes a la UE-14, respecto a la población total. Se calcula restando al número total de nacidos en el extranjero, los nacidos en los países de la UE-14: Alemania; Austria; Bélgica; Dinamarca; Finlandia; Francia; Reino Unido; Grecia; Irlanda; Italia; Luxemburgo; Países Bajos; Portugal; y Suecia.

Síntesis Metodológica

El cuerpo de estudio del Catálogo de Barrios Vulnerables de 2011 sigue el criterio establecido en los Catálogos anteriores: centrándose en los municipios mayores de 50.000 habitantes y capitales de provincia. Los trabajos del Catálogo de 2011, siguen la misma metodología que los de 1991, 2001, y 2006, con la única particularidad de que sólo identifican las Áreas Estadísticas Vulnerables, sin realizar el análisis urbanístico detallado que permitía identificar a partir de ellas los Barrios Vulnerables. En el Catálogo de 2011 se han delimitado AE-INMG (Área Estadística con concentraciones significativas de población inmigrante) y AEV (Áreas Estadísticas Vulnerables según los 3 Indicadores Básicos de Vulnerabilidad Urbana: IBVU Estudios, IBVU Vivienda o IBVU Paro). Estas delimitaciones son independientes y pueden superponerse para su análisis en el Visor del Catálogo.

En el caso del Indicador de Inmigración (I-INMG), para el desarrollo del estudio de 2011 se ha partido del análisis de la evolución de los Barrios con concentraciones significativas de población inmigrante identificados previamente en el año 2006, viendo primero si seguían o no cumpliendo esta condición en el año 2011. Posteriormente, se han identificado las nuevas Áreas Estadísticas con concentraciones significativas de población inmigrante (AE-INMG) no coincidentes con Barrios identificados en el Catálogo de 2006, incluyendo también las ciudades que no contaban con Barrios de este tipo en el año 2006.

Una vez identificadas las secciones censales que en 2011 superan los umbrales de referencia del Indicador de Inmigración (I-INMG), se procede a agrupar estas secciones en Áreas Estadísticas con concentraciones significativas de población inmigrante (AE-INMG).

La metodología detallada completa puede consultarse en:

https://apps.fomento.gob.es/BarriosVulnerables/static/adjunto/Sintesis_metodologica_general_catalogo_bbvv.pdf

Datos sociodemográficos (Censo 2011)	Sección censal 2807403009		AE-INMG 2807406	
	Valores absolutos	%	Valores absolutos	%
Población total	560		13.500	
Población nacida en el extranjero total	70	12,50	3.060	22,67
Población nacida en el extranjero (excepto UE-15)	0	0,00	2.825	20,93

	Sección	AE-INMG	Municipio	Comunidad Autónoma	España
INDICADOR DE INMIGRACIÓN (I-INMG)	0,00	20,93	12,02	14,60	9,99
INDICADORES BÁSICOS DE VULNERABILIDAD URBANA (IBVU) (4)					
IBVU Estudios (5)	38,46	19,96	13,21	7,69	10,92
IBVU Vivienda (6)	0,00	0,16	5,62	4,40	6,99
IBVU Paro (7)	13,33	31,11	25,58	23,12	29,64

(4) Además del Indicador de Inmigración (I-INMG) se ofrecen los valores de los 3 Indicadores Básicos de Vulnerabilidad Urbana (IBVU) para poder analizar la situación de cada sección censal y AE-INMG en relación con los valores de referencia de vulnerabilidad para estos 3 indicadores.

(5) IBVU Estudios: Porcentaje de población analfabeta y sin estudios de 16 años o más, sobre el total de población de 16 años o más. Valor de referencia de vulnerabilidad (2011): 16,38%.

(6) IBVU Vivienda: Porcentaje de viviendas familiares (principales, secundarias, vacías) en edificios en estado en estado ruinoso, malo o deficiente, sobre el total de viviendas familiares (principales, secundarias, vacías). Valor de referencia de vulnerabilidad (2011): 17,50 %.

(7) IBVU Paro: Porcentaje de la población de 16 años o más en situación de paro, respecto al total de población activa de 16 años o más. Valor de referencia de vulnerabilidad (2011): 42,33 %.

Definiciones

ÁREA ESTADÍSTICA CON CONCENTRACIONES SIGNIFICATIVAS DE POBLACIÓN INMIGRANTE (AE-INMG)

Agrupación de secciones censales colindantes y de cierta homogeneidad urbanística, de entre 3.500 y 15.000 habitantes en las que el valor de Indicador de Inmigración (I-INMG) del conjunto supera el valor establecido como referencia (20%).

INDICADOR DE INMIGRACIÓN (I-INMG)

Porcentaje de población nacida en países no pertenecientes a la UE-14, respecto a la población total. Se calcula restando al número total de nacidos en el extranjero, los nacidos en los países de la UE-14: Alemania; Austria; Bélgica; Dinamarca; Finlandia; Francia; Reino Unido; Grecia; Irlanda; Italia; Luxemburgo; Países Bajos; Portugal; y Suecia.

Síntesis Metodológica

El cuerpo de estudio del Catálogo de Barrios Vulnerables de 2011 sigue el criterio establecido en los Catálogos anteriores: centrándose en los municipios mayores de 50.000 habitantes y capitales de provincia. Los trabajos del Catálogo de 2011, siguen la misma metodología que los de 1991, 2001, y 2006, con la única particularidad de que sólo identifican las Áreas Estadísticas Vulnerables, sin realizar el análisis urbanístico detallado que permitía identificar a partir de ellas los Barrios Vulnerables. En el Catálogo de 2011 se han delimitado AE-INMG (Área Estadística con concentraciones significativas de población inmigrante) y AEV (Áreas Estadísticas Vulnerables según los 3 Indicadores Básicos de Vulnerabilidad Urbana: IBVU Estudios, IBVU Vivienda o IBVU Paro). Estas delimitaciones son independientes y pueden superponerse para su análisis en el Visor del Catálogo.

En el caso del Indicador de Inmigración (I-INMG), para el desarrollo del estudio de 2011 se ha partido del análisis de la evolución de los Barrios con concentraciones significativas de población inmigrante identificados previamente en el año 2006, viendo primero si seguían o no cumpliendo esta condición en el año 2011. Posteriormente, se han identificado las nuevas Áreas Estadísticas con concentraciones significativas de población inmigrante (AE-INMG) no coincidentes con Barrios identificados en el Catálogo de 2006, incluyendo también las ciudades que no contaban con Barrios de este tipo en el año 2006.

Una vez identificadas las secciones censales que en 2011 superan los umbrales de referencia del Indicador de Inmigración (I-INMG), se procede a agrupar estas secciones en Áreas Estadísticas con concentraciones significativas de población inmigrante (AE-INMG).

La metodología detallada completa puede consultarse en:

https://apps.fomento.gob.es/BarriosVulnerables/static/adjunto/Sintesis_metodologica_general_catalogo_bbvv.pdf

Datos sociodemográficos (Censo 2011)	Sección censal 2807403010		AE-INMG 2807406	
	Valores absolutos	%	Valores absolutos	%
Población total	655		13.500	
Población nacida en el extranjero total	160	24,43	3.060	22,67
Población nacida en el extranjero (excepto UE-15)	105	16,03	2.825	20,93

	Sección	AE-INMG	Municipio	Comunidad Autónoma	España
INDICADOR DE INMIGRACIÓN (I-INMG)	16,03	20,93	12,02	14,60	9,99
INDICADORES BÁSICOS DE VULNERABILIDAD URBANA (IBVU) (4)					
IBVU Estudios (5)	18,80	19,96	13,21	7,69	10,92
IBVU Vivienda (6)	0,00	0,16	5,62	4,40	6,99
IBVU Paro (7)	23,94	31,11	25,58	23,12	29,64

(4) Además del Indicador de Inmigración (I-INMG) se ofrecen los valores de los 3 Indicadores Básicos de Vulnerabilidad Urbana (IBVU) para poder analizar la situación de cada sección censal y AE-INMG en relación con los valores de referencia de vulnerabilidad para estos 3 indicadores.

(5) IBVU Estudios: Porcentaje de población analfabeta y sin estudios de 16 años o más, sobre el total de población de 16 años o más. Valor de referencia de vulnerabilidad (2011): 16,38%.

(6) IBVU Vivienda: Porcentaje de viviendas familiares (principales, secundarias, vacías) en edificios en estado en estado ruinoso, malo o deficiente, sobre el total de viviendas familiares (principales, secundarias, vacías). Valor de referencia de vulnerabilidad (2011): 17,50 %.

(7) IBVU Paro: Porcentaje de la población de 16 años o más en situación de paro, respecto al total de población activa de 16 años o más. Valor de referencia de vulnerabilidad (2011): 42,33 %.

Definiciones

ÁREA ESTADÍSTICA CON CONCENTRACIONES SIGNIFICATIVAS DE POBLACIÓN INMIGRANTE (AE-INMG)

Agrupación de secciones censales colindantes y de cierta homogeneidad urbanística, de entre 3.500 y 15.000 habitantes en las que el valor de Indicador de Inmigración (I-INMG) del conjunto supera el valor establecido como referencia (20%).

INDICADOR DE INMIGRACIÓN (I-INMG)

Porcentaje de población nacida en países no pertenecientes a la UE-14, respecto a la población total. Se calcula restando al número total de nacidos en el extranjero, los nacidos en los países de la UE-14: Alemania; Austria; Bélgica; Dinamarca; Finlandia; Francia; Reino Unido; Grecia; Irlanda; Italia; Luxemburgo; Países Bajos; Portugal; y Suecia.

Síntesis Metodológica

El cuerpo de estudio del Catálogo de Barrios Vulnerables de 2011 sigue el criterio establecido en los Catálogos anteriores: centrándose en los municipios mayores de 50.000 habitantes y capitales de provincia. Los trabajos del Catálogo de 2011, siguen la misma metodología que los de 1991, 2001, y 2006, con la única particularidad de que sólo identifican las Áreas Estadísticas Vulnerables, sin realizar el análisis urbanístico detallado que permitía identificar a partir de ellas los Barrios Vulnerables. En el Catálogo de 2011 se han delimitado AE-INMG (Área Estadística con concentraciones significativas de población inmigrante) y AEV (Áreas Estadísticas Vulnerables según los 3 Indicadores Básicos de Vulnerabilidad Urbana: IBVU Estudios, IBVU Vivienda o IBVU Paro). Estas delimitaciones son independientes y pueden superponerse para su análisis en el Visor del Catálogo.

En el caso del Indicador de Inmigración (I-INMG), para el desarrollo del estudio de 2011 se ha partido del análisis de la evolución de los Barrios con concentraciones significativas de población inmigrante identificados previamente en el año 2006, viendo primero si seguían o no cumpliendo esta condición en el año 2011. Posteriormente, se han identificado las nuevas Áreas Estadísticas con concentraciones significativas de población inmigrante (AE-INMG) no coincidentes con Barrios identificados en el Catálogo de 2006, incluyendo también las ciudades que no contaban con Barrios de este tipo en el año 2006.

Una vez identificadas las secciones censales que en 2011 superan los umbrales de referencia del Indicador de Inmigración (I-INMG), se procede a agrupar estas secciones en Áreas Estadísticas con concentraciones significativas de población inmigrante (AE-INMG).

La metodología detallada completa puede consultarse en:

https://apps.fomento.gob.es/BarriosVulnerables/static/adjunto/Sintesis_metodologica_general_catalogo_bbvv.pdf

Datos sociodemográficos (Censo 2011)	Sección censal 2807403012		AE-INMG 2807406	
	Valores absolutos	%	Valores absolutos	%
Población total	1.295		13.500	
Población nacida en el extranjero total	210	16,22	3.060	22,67
Población nacida en el extranjero (excepto UE-15)	210	16,22	2.825	20,93

	Sección	AE-INMG	Municipio	Comunidad Autónoma	España
INDICADOR DE INMIGRACIÓN (I-INMG)	16,22	20,93	12,02	14,60	9,99
INDICADORES BÁSICOS DE VULNERABILIDAD URBANA (IBVU) (4)					
IBVU Estudios (5)	20,08	19,96	13,21	7,69	10,92
IBVU Vivienda (6)	0,00	0,16	5,62	4,40	6,99
IBVU Paro (7)	31,25	31,11	25,58	23,12	29,64

(4) Además del Indicador de Inmigración (I-INMG) se ofrecen los valores de los 3 Indicadores Básicos de Vulnerabilidad Urbana (IBVU) para poder analizar la situación de cada sección censal y AE-INMG en relación con los valores de referencia de vulnerabilidad para estos 3 indicadores.

(5) IBVU Estudios: Porcentaje de población analfabeta y sin estudios de 16 años o más, sobre el total de población de 16 años o más. Valor de referencia de vulnerabilidad (2011): 16,38%.

(6) IBVU Vivienda: Porcentaje de viviendas familiares (principales, secundarias, vacías) en edificios en estado en estado ruinoso, malo o deficiente, sobre el total de viviendas familiares (principales, secundarias, vacías). Valor de referencia de vulnerabilidad (2011): 17,50 %.

(7) IBVU Paro: Porcentaje de la población de 16 años o más en situación de paro, respecto al total de población activa de 16 años o más. Valor de referencia de vulnerabilidad (2011): 42,33 %.

Definiciones

ÁREA ESTADÍSTICA CON CONCENTRACIONES SIGNIFICATIVAS DE POBLACIÓN INMIGRANTE (AE-INMG)

Agrupación de secciones censales colindantes y de cierta homogeneidad urbanística, de entre 3.500 y 15.000 habitantes en las que el valor de Indicador de Inmigración (I-INMG) del conjunto supera el valor establecido como referencia (20%).

INDICADOR DE INMIGRACIÓN (I-INMG)

Porcentaje de población nacida en países no pertenecientes a la UE-14, respecto a la población total. Se calcula restando al número total de nacidos en el extranjero, los nacidos en los países de la UE-14: Alemania; Austria; Bélgica; Dinamarca; Finlandia; Francia; Reino Unido; Grecia; Irlanda; Italia; Luxemburgo; Países Bajos; Portugal; y Suecia.

Síntesis Metodológica

El cuerpo de estudio del Catálogo de Barrios Vulnerables de 2011 sigue el criterio establecido en los Catálogos anteriores: centrándose en los municipios mayores de 50.000 habitantes y capitales de provincia. Los trabajos del Catálogo de 2011, siguen la misma metodología que los de 1991, 2001, y 2006, con la única particularidad de que sólo identifican las Áreas Estadísticas Vulnerables, sin realizar el análisis urbanístico detallado que permitía identificar a partir de ellas los Barrios Vulnerables. En el Catálogo de 2011 se han delimitado AE-INMG (Área Estadística con concentraciones significativas de población inmigrante) y AEV (Áreas Estadísticas Vulnerables según los 3 Indicadores Básicos de Vulnerabilidad Urbana: IBVU Estudios, IBVU Vivienda o IBVU Paro). Estas delimitaciones son independientes y pueden superponerse para su análisis en el Visor del Catálogo.

En el caso del Indicador de Inmigración (I-INMG), para el desarrollo del estudio de 2011 se ha partido del análisis de la evolución de los Barrios con concentraciones significativas de población inmigrante identificados previamente en el año 2006, viendo primero si seguían o no cumpliendo esta condición en el año 2011. Posteriormente, se han identificado las nuevas Áreas Estadísticas con concentraciones significativas de población inmigrante (AE-INMG) no coincidentes con Barrios identificados en el Catálogo de 2006, incluyendo también las ciudades que no contaban con Barrios de este tipo en el año 2006.

Una vez identificadas las secciones censales que en 2011 superan los umbrales de referencia del Indicador de Inmigración (I-INMG), se procede a agrupar estas secciones en Áreas Estadísticas con concentraciones significativas de población inmigrante (AE-INMG).

La metodología detallada completa puede consultarse en:

https://apps.fomento.gob.es/BarriosVulnerables/static/adjunto/Sintesis_metodologica_general_catalogo_bbvv.pdf

Datos sociodemográficos (Censo 2011)	Sección censal 2807403013		AE-INMG 2807406	
	Valores absolutos	%	Valores absolutos	%
Población total	1.425		13.500	
Población nacida en el extranjero total	620	43,51	3.060	22,67
Población nacida en el extranjero (excepto UE-15)	615	43,16	2.825	20,93

	Sección	AE-INMG	Municipio	Comunidad Autónoma	España
INDICADOR DE INMIGRACIÓN (I-INMG)	43,16	20,93	12,02	14,60	9,99
INDICADORES BÁSICOS DE VULNERABILIDAD URBANA (IBVU) (4)					
IBVU Estudios (5)	12,74	19,96	13,21	7,69	10,92
IBVU Vivienda (6)	0,00	0,16	5,62	4,40	6,99
IBVU Paro (7)	36,51	31,11	25,58	23,12	29,64

(4) Además del Indicador de Inmigración (I-INMG) se ofrecen los valores de los 3 Indicadores Básicos de Vulnerabilidad Urbana (IBVU) para poder analizar la situación de cada sección censal y AE-INMG en relación con los valores de referencia de vulnerabilidad para estos 3 indicadores.

(5) IBVU Estudios: Porcentaje de población analfabeta y sin estudios de 16 años o más, sobre el total de población de 16 años o más. Valor de referencia de vulnerabilidad (2011): 16,38%.

(6) IBVU Vivienda: Porcentaje de viviendas familiares (principales, secundarias, vacías) en edificios en estado en estado ruinoso, malo o deficiente, sobre el total de viviendas familiares (principales, secundarias, vacías). Valor de referencia de vulnerabilidad (2011): 17,50 %.

(7) IBVU Paro: Porcentaje de la población de 16 años o más en situación de paro, respecto al total de población activa de 16 años o más. Valor de referencia de vulnerabilidad (2011): 42,33 %.

Definiciones

ÁREA ESTADÍSTICA CON CONCENTRACIONES SIGNIFICATIVAS DE POBLACIÓN INMIGRANTE (AE-INMG)

Agrupación de secciones censales colindantes y de cierta homogeneidad urbanística, de entre 3.500 y 15.000 habitantes en las que el valor de Indicador de Inmigración (I-INMG) del conjunto supera el valor establecido como referencia (20%).

INDICADOR DE INMIGRACIÓN (I-INMG)

Porcentaje de población nacida en países no pertenecientes a la UE-14, respecto a la población total. Se calcula restando al número total de nacidos en el extranjero, los nacidos en los países de la UE-14: Alemania; Austria; Bélgica; Dinamarca; Finlandia; Francia; Reino Unido; Grecia; Irlanda; Italia; Luxemburgo; Países Bajos; Portugal; y Suecia.

Síntesis Metodológica

El cuerpo de estudio del Catálogo de Barrios Vulnerables de 2011 sigue el criterio establecido en los Catálogos anteriores: centrándose en los municipios mayores de 50.000 habitantes y capitales de provincia. Los trabajos del Catálogo de 2011, siguen la misma metodología que los de 1991, 2001, y 2006, con la única particularidad de que sólo identifican las Áreas Estadísticas Vulnerables, sin realizar el análisis urbanístico detallado que permitía identificar a partir de ellas los Barrios Vulnerables. En el Catálogo de 2011 se han delimitado AE-INMG (Área Estadística con concentraciones significativas de población inmigrante) y AEV (Áreas Estadísticas Vulnerables según los 3 Indicadores Básicos de Vulnerabilidad Urbana: IBVU Estudios, IBVU Vivienda o IBVU Paro). Estas delimitaciones son independientes y pueden superponerse para su análisis en el Visor del Catálogo.

En el caso del Indicador de Inmigración (I-INMG), para el desarrollo del estudio de 2011 se ha partido del análisis de la evolución de los Barrios con concentraciones significativas de población inmigrante identificados previamente en el año 2006, viendo primero si seguían o no cumpliendo esta condición en el año 2011. Posteriormente, se han identificado las nuevas Áreas Estadísticas con concentraciones significativas de población inmigrante (AE-INMG) no coincidentes con Barrios identificados en el Catálogo de 2006, incluyendo también las ciudades que no contaban con Barrios de este tipo en el año 2006.

Una vez identificadas las secciones censales que en 2011 superan los umbrales de referencia del Indicador de Inmigración (I-INMG), se procede a agrupar estas secciones en Áreas Estadísticas con concentraciones significativas de población inmigrante (AE-INMG).

La metodología detallada completa puede consultarse en:

https://apps.fomento.gob.es/BarriosVulnerables/static/adjunto/Sintesis_metodologica_general_catalogo_bbvv.pdf



Localización en detalle del AE-INMG

Datos básicos del AE-INMG (1)

Población total	5.560
Población nacida en el extranjero total	1.250
Población nacida en el extranjero (excepto UE-15)	1.210
Densidad población (hab/Km²)	49.107,06
Superficie (ha)	11,32
Nº de secciones censales	4

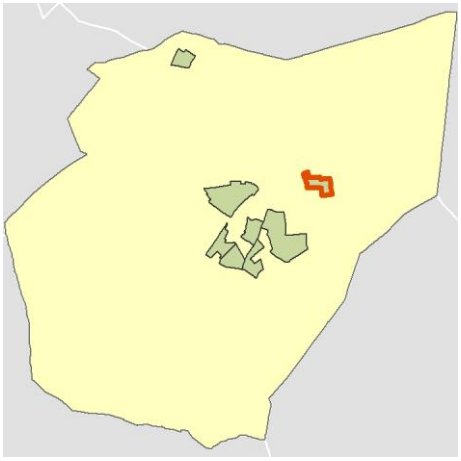

Localización del AE-INMG dentro del término municipal

	Valor del AE-INMG	Valor de referencia (2)
INDICADOR DE INMIGRACIÓN (I-INMG) (3)	**21,76 %**	20,00%

(1) Área Estadística con concentraciones significativas de población inmigrante (AE-INMG)

(2) Valor que se ha tomado como referencia para este estudio

(3) Indicador de Inmigración: (I-INMG): Porcentaje de población nacida en países no pertenecientes a la UE-14, respecto a la población total. Se calcula restando al número total de nacidos en el extranjero, los nacidos en los países de la UE-14: Alemania; Austria; Bélgica; Dinamarca; Finlandia; Francia; Reino Unido; Grecia; Irlanda; Italia; Luxemburgo; Países Bajos; Portugal; y Suecia.

Datos sociodemográficos (Censo 2011)	Sección censal 2807404011		AE-INMG 2807407	
	Valores absolutos	%	Valores absolutos	%
Población total	1.035		5.560	
Población nacida en el extranjero total	30	2,90	1.250	22,48
Población nacida en el extranjero (excepto UE-15)	s.d.	s.d.	s.d.	s.d.

	Sección	AE-INMG	Municipio	Comunidad Autónoma	España
INDICADOR DE INMIGRACIÓN (I-INMG)	s.d.	s.d.	12,02	14,60	9,99
INDICADORES BÁSICOS DE VULNERABILIDAD URBANA (IBVU) (4)					
IBVU Estudios (5)	11,28	8,16	13,21	7,69	10,92
IBVU Vivienda (6)	0,00	0,00	5,62	4,40	6,99
IBVU Paro (7)	23,73	33,77	25,58	23,12	29,64

(4) Además del Indicador de Inmigración (I-INMG) se ofrecen los valores de los 3 Indicadores Básicos de Vulnerabilidad Urbana (IBVU) para poder analizar la situación de cada sección censal y AE-INMG en relación con los valores de referencia de vulnerabilidad para estos 3 indicadores.

(5) IBVU Estudios: Porcentaje de población analfabeta y sin estudios de 16 años o más, sobre el total de población de 16 años o más. Valor de referencia de vulnerabilidad (2011): 16,38%.

(6) IBVU Vivienda: Porcentaje de viviendas familiares (principales, secundarias, vacías) en edificios en estado en estado ruinoso, malo o deficiente, sobre el total de viviendas familiares (principales, secundarias, vacías). Valor de referencia de vulnerabilidad (2011): 17,50 %.

(7) IBVU Paro: Porcentaje de la población de 16 años o más en situación de paro, respecto al total de población activa de 16 años o más. Valor de referencia de vulnerabilidad (2011): 42,33 %.

Definiciones

ÁREA ESTADÍSTICA CON CONCENTRACIONES SIGNIFICATIVAS DE POBLACIÓN INMIGRANTE (AE-INMG)

Agrupación de secciones censales colindantes y de cierta homogeneidad urbanística, de entre 3.500 y 15.000 habitantes en las que el valor de Indicador de Inmigración (I-INMG) del conjunto supera el valor establecido como referencia (20%).

INDICADOR DE INMIGRACIÓN (I-INMG)

Porcentaje de población nacida en países no pertenecientes a la UE-14, respecto a la población total. Se calcula restando al número total de nacidos en el extranjero, los nacidos en los países de la UE-14: Alemania; Austria; Bélgica; Dinamarca; Finlandia; Francia; Reino Unido; Grecia; Irlanda; Italia; Luxemburgo; Países Bajos; Portugal; y Suecia.

Síntesis Metodológica

El cuerpo de estudio del Catálogo de Barrios Vulnerables de 2011 sigue el criterio establecido en los Catálogos anteriores: centrándose en los municipios mayores de 50.000 habitantes y capitales de provincia. Los trabajos del Catálogo de 2011, siguen la misma metodología que los de 1991, 2001, y 2006, con la única particularidad de que sólo identifican las Áreas Estadísticas Vulnerables, sin realizar el análisis urbanístico detallado que permitía identificar a partir de ellas los Barrios Vulnerables. En el Catálogo de 2011 se han delimitado AE-INMG (Área Estadística con concentraciones significativas de población inmigrante) y AEV (Áreas Estadísticas Vulnerables según los 3 Indicadores Básicos de Vulnerabilidad Urbana: IBVU Estudios, IBVU Vivienda o IBVU Paro). Estas delimitaciones son independientes y pueden superponerse para su análisis en el Visor del Catálogo.

En el caso del Indicador de Inmigración (I-INMG), para el desarrollo del estudio de 2011 se ha partido del análisis de la evolución de los Barrios con concentraciones significativas de población inmigrante identificados previamente en el año 2006, viendo primero si seguían o no cumpliendo esta condición en el año 2011. Posteriormente, se han identificado las nuevas Áreas Estadísticas con concentraciones significativas de población inmigrante (AE-INMG) no coincidentes con Barrios identificados en el Catálogo de 2006, incluyendo también las ciudades que no contaban con Barrios de este tipo en el año 2006.

Una vez identificadas las secciones censales que en 2011 superan los umbrales de referencia del Indicador de Inmigración (I-INMG), se procede a agrupar estas secciones en Áreas Estadísticas con concentraciones significativas de población inmigrante (AE-INMG).

La metodología detallada completa puede consultarse en:

https://apps.fomento.gob.es/BarriosVulnerables/static/adjunto/Sintesis_metodologica_general_catalogo_bbvv.pdf

Datos sociodemográficos (Censo 2011)	Sección censal 2807404012		AE-INMG 2807407	
	Valores absolutos	%	Valores absolutos	%
Población total	1.720		5.560	
Población nacida en el extranjero total	875	50,87	1.250	22,48
Población nacida en el extranjero (excepto UE-15)	875	50,87	s.d.	s.d.

	Sección	AE-INMG	Municipio	Comunidad Autónoma	España
INDICADOR DE INMIGRACIÓN (I-INMG)	50,87	s.d.	12,02	14,60	9,99
INDICADORES BÁSICOS DE VULNERABILIDAD URBANA (IBVU) (4)					
IBVU Estudios (5)	0,69	8,16	13,21	7,69	10,92
IBVU Vivienda (6)	0,00	0,00	5,62	4,40	6,99
IBVU Paro (7)	50,00	33,77	25,58	23,12	29,64

(4) Además del Indicador de Inmigración (I-INMG) se ofrecen los valores de los 3 Indicadores Básicos de Vulnerabilidad Urbana (IBVU) para poder analizar la situación de cada sección censal y AE-INMG en relación con los valores de referencia de vulnerabilidad para estos 3 indicadores.

(5) IBVU Estudios: Porcentaje de población analfabeta y sin estudios de 16 años o más, sobre el total de población de 16 años o más. Valor de referencia de vulnerabilidad (2011): 16,38%.

(6) IBVU Vivienda: Porcentaje de viviendas familiares (principales, secundarias, vacías) en edificios en estado en estado ruinoso, malo o deficiente, sobre el total de viviendas familiares (principales, secundarias, vacías). Valor de referencia de vulnerabilidad (2011): 17,50 %.

(7) IBVU Paro: Porcentaje de la población de 16 años o más en situación de paro, respecto al total de población activa de 16 años o más. Valor de referencia de vulnerabilidad (2011): 42,33 %.

Definiciones

ÁREA ESTADÍSTICA CON CONCENTRACIONES SIGNIFICATIVAS DE POBLACIÓN INMIGRANTE (AE-INMG)

Agrupación de secciones censales colindantes y de cierta homogeneidad urbanística, de entre 3.500 y 15.000 habitantes en las que el valor de Indicador de Inmigración (I-INMG) del conjunto supera el valor establecido como referencia (20%).

INDICADOR DE INMIGRACIÓN (I-INMG)

Porcentaje de población nacida en países no pertenecientes a la UE-14, respecto a la población total. Se calcula restando al número total de nacidos en el extranjero, los nacidos en los países de la UE-14: Alemania; Austria; Bélgica; Dinamarca; Finlandia; Francia; Reino Unido; Grecia; Irlanda; Italia; Luxemburgo; Países Bajos; Portugal; y Suecia.

Síntesis Metodológica

El cuerpo de estudio del Catálogo de Barrios Vulnerables de 2011 sigue el criterio establecido en los Catálogos anteriores: centrándose en los municipios mayores de 50.000 habitantes y capitales de provincia. Los trabajos del Catálogo de 2011, siguen la misma metodología que los de 1991, 2001, y 2006, con la única particularidad de que sólo identifican las Áreas Estadísticas Vulnerables, sin realizar el análisis urbanístico detallado que permitía identificar a partir de ellas los Barrios Vulnerables. En el Catálogo de 2011 se han delimitado AE-INMG (Área Estadística con concentraciones significativas de población inmigrante) y AEV (Áreas Estadísticas Vulnerables según los 3 Indicadores Básicos de Vulnerabilidad Urbana: IBVU Estudios, IBVU Vivienda o IBVU Paro). Estas delimitaciones son independientes y pueden superponerse para su análisis en el Visor del Catálogo.

En el caso del Indicador de Inmigración (I-INMG), para el desarrollo del estudio de 2011 se ha partido del análisis de la evolución de los Barrios con concentraciones significativas de población inmigrante identificados previamente en el año 2006, viendo primero si seguían o no cumpliendo esta condición en el año 2011. Posteriormente, se han identificado las nuevas Áreas Estadísticas con concentraciones significativas de población inmigrante (AE-INMG) no coincidentes con Barrios identificados en el Catálogo de 2006, incluyendo también las ciudades que no contaban con Barrios de este tipo en el año 2006.

Una vez identificadas las secciones censales que en 2011 superan los umbrales de referencia del Indicador de Inmigración (I-INMG), se procede a agrupar estas secciones en Áreas Estadísticas con concentraciones significativas de población inmigrante (AE-INMG).

La metodología detallada completa puede consultarse en:

https://apps.fomento.gob.es/BarriosVulnerables/static/adjunto/Sintesis_metodologica_general_catalogo_bbvv.pdf

Datos sociodemográficos (Censo 2011)	Sección censal 2807404013		AE-INMG 2807407	
	Valores absolutos	%	Valores absolutos	%
Población total	1.470		5.560	
Población nacida en el extranjero total	335	22,79	1.250	22,48
Población nacida en el extranjero (excepto UE-15)	335	22,79	s.d.	s.d.

	Sección	AE-INMG	Municipio	Comunidad Autónoma	España
INDICADOR DE INMIGRACIÓN (I-INMG)	22,79	s.d.	12,02	14,60	9,99
INDICADORES BÁSICOS DE VULNERABILIDAD URBANA (IBVU) (4)					
IBVU Estudios (5)	9,26	8,16	13,21	7,69	10,92
IBVU Vivienda (6)	0,00	0,00	5,62	4,40	6,99
IBVU Paro (7)	23,56	33,77	25,58	23,12	29,64

(4) Además del Indicador de Inmigración (I-INMG) se ofrecen los valores de los 3 Indicadores Básicos de Vulnerabilidad Urbana (IBVU) para poder analizar la situación de cada sección censal y AE-INMG en relación con los valores de referencia de vulnerabilidad para estos 3 indicadores.

(5) IBVU Estudios: Porcentaje de población analfabeta y sin estudios de 16 años o más, sobre el total de población de 16 años o más. Valor de referencia de vulnerabilidad (2011): 16,38%.

(6) IBVU Vivienda: Porcentaje de viviendas familiares (principales, secundarias, vacías) en edificios en estado en estado ruinoso, malo o deficiente, sobre el total de viviendas familiares (principales, secundarias, vacías). Valor de referencia de vulnerabilidad (2011): 17,50 %.

(7) IBVU Paro: Porcentaje de la población de 16 años o más en situación de paro, respecto al total de población activa de 16 años o más. Valor de referencia de vulnerabilidad (2011): 42,33 %.

Definiciones

ÁREA ESTADÍSTICA CON CONCENTRACIONES SIGNIFICATIVAS DE POBLACIÓN INMIGRANTE (AE-INMG)

Agrupación de secciones censales colindantes y de cierta homogeneidad urbanística, de entre 3.500 y 15.000 habitantes en las que el valor de Indicador de Inmigración (I-INMG) del conjunto supera el valor establecido como referencia (20%).

INDICADOR DE INMIGRACIÓN (I-INMG)

Porcentaje de población nacida en países no pertenecientes a la UE-14, respecto a la población total. Se calcula restando al número total de nacidos en el extranjero, los nacidos en los países de la UE-14: Alemania; Austria; Bélgica; Dinamarca; Finlandia; Francia; Reino Unido; Grecia; Irlanda; Italia; Luxemburgo; Países Bajos; Portugal; y Suecia.

Síntesis Metodológica

El cuerpo de estudio del Catálogo de Barrios Vulnerables de 2011 sigue el criterio establecido en los Catálogos anteriores: centrándose en los municipios mayores de 50.000 habitantes y capitales de provincia. Los trabajos del Catálogo de 2011, siguen la misma metodología que los de 1991, 2001, y 2006, con la única particularidad de que sólo identifican las Áreas Estadísticas Vulnerables, sin realizar el análisis urbanístico detallado que permitía identificar a partir de ellas los Barrios Vulnerables. En el Catálogo de 2011 se han delimitado AE-INMG (Área Estadística con concentraciones significativas de población inmigrante) y AEV (Áreas Estadísticas Vulnerables según los 3 Indicadores Básicos de Vulnerabilidad Urbana: IBVU Estudios, IBVU Vivienda o IBVU Paro). Estas delimitaciones son independientes y pueden superponerse para su análisis en el Visor del Catálogo.

En el caso del Indicador de Inmigración (I-INMG), para el desarrollo del estudio de 2011 se ha partido del análisis de la evolución de los Barrios con concentraciones significativas de población inmigrante identificados previamente en el año 2006, viendo primero si seguían o no cumpliendo esta condición en el año 2011. Posteriormente, se han identificado las nuevas Áreas Estadísticas con concentraciones significativas de población inmigrante (AE-INMG) no coincidentes con Barrios identificados en el Catálogo de 2006, incluyendo también las ciudades que no contaban con Barrios de este tipo en el año 2006.

Una vez identificadas las secciones censales que en 2011 superan los umbrales de referencia del Indicador de Inmigración (I-INMG), se procede a agrupar estas secciones en Áreas Estadísticas con concentraciones significativas de población inmigrante (AE-INMG).

La metodología detallada completa puede consultarse en:

https://apps.fomento.gob.es/BarriosVulnerables/static/adjunto/Sintesis_metodologica_general_catalogo_bbvv.pdf

Datos sociodemográficos (Censo 2011)	Sección censal 2807404017		AE-INMG 2807407	
	Valores absolutos	%	Valores absolutos	%
Población total	1.335		5.560	
Población nacida en el extranjero total	10	0,75	1.250	22,48
Población nacida en el extranjero (excepto UE-15)	s.d.	s.d.	s.d.	s.d.

	Sección	AE-INMG	Municipio	Comunidad Autónoma	España
INDICADOR DE INMIGRACIÓN (I-INMG)	s.d.	s.d.	12,02	14,60	9,99
INDICADORES BÁSICOS DE VULNERABILIDAD URBANA (IBVU) (4)					
IBVU Estudios (5)	13,33	8,16	13,21	7,69	10,92
IBVU Vivienda (6)	0,00	0,00	5,62	4,40	6,99
IBVU Paro (7)	27,63	33,77	25,58	23,12	29,64

(4) Además del Indicador de Inmigración (I-INMG) se ofrecen los valores de los 3 Indicadores Básicos de Vulnerabilidad Urbana (IBVU) para poder analizar la situación de cada sección censal y AE-INMG en relación con los valores de referencia de vulnerabilidad para estos 3 indicadores.

(5) IBVU Estudios: Porcentaje de población analfabeta y sin estudios de 16 años o más, sobre el total de población de 16 años o más. Valor de referencia de vulnerabilidad (2011): 16,38%.

(6) IBVU Vivienda: Porcentaje de viviendas familiares (principales, secundarias, vacías) en edificios en estado en estado ruinoso, malo o deficiente, sobre el total de viviendas familiares (principales, secundarias, vacías). Valor de referencia de vulnerabilidad (2011): 17,50 %.

(7) IBVU Paro: Porcentaje de la población de 16 años o más en situación de paro, respecto al total de población activa de 16 años o más. Valor de referencia de vulnerabilidad (2011): 42,33 %.

Definiciones

ÁREA ESTADÍSTICA CON CONCENTRACIONES SIGNIFICATIVAS DE POBLACIÓN INMIGRANTE (AE-INMG)

Agrupación de secciones censales colindantes y de cierta homogeneidad urbanística, de entre 3.500 y 15.000 habitantes en las que el valor de Indicador de Inmigración (I-INMG) del conjunto supera el valor establecido como referencia (20%).

INDICADOR DE INMIGRACIÓN (I-INMG)

Porcentaje de población nacida en países no pertenecientes a la UE-14, respecto a la población total. Se calcula restando al número total de nacidos en el extranjero, los nacidos en los países de la UE-14: Alemania; Austria; Bélgica; Dinamarca; Finlandia; Francia; Reino Unido; Grecia; Irlanda; Italia; Luxemburgo; Países Bajos; Portugal; y Suecia.

Síntesis Metodológica

El cuerpo de estudio del Catálogo de Barrios Vulnerables de 2011 sigue el criterio establecido en los Catálogos anteriores: centrándose en los municipios mayores de 50.000 habitantes y capitales de provincia. Los trabajos del Catálogo de 2011, siguen la misma metodología que los de 1991, 2001, y 2006, con la única particularidad de que sólo identifican las Áreas Estadísticas Vulnerables, sin realizar el análisis urbanístico detallado que permitía identificar a partir de ellas los Barrios Vulnerables. En el Catálogo de 2011 se han delimitado AE-INMG (Área Estadística con concentraciones significativas de población inmigrante) y AEV (Áreas Estadísticas Vulnerables según los 3 Indicadores Básicos de Vulnerabilidad Urbana: IBVU Estudios, IBVU Vivienda o IBVU Paro). Estas delimitaciones son independientes y pueden superponerse para su análisis en el Visor del Catálogo.

En el caso del Indicador de Inmigración (I-INMG), para el desarrollo del estudio de 2011 se ha partido del análisis de la evolución de los Barrios con concentraciones significativas de población inmigrante identificados previamente en el año 2006, viendo primero si seguían o no cumpliendo esta condición en el año 2011. Posteriormente, se han identificado las nuevas Áreas Estadísticas con concentraciones significativas de población inmigrante (AE-INMG) no coincidentes con Barrios identificados en el Catálogo de 2006, incluyendo también las ciudades que no contaban con Barrios de este tipo en el año 2006.

Una vez identificadas las secciones censales que en 2011 superan los umbrales de referencia del Indicador de Inmigración (I-INMG), se procede a agrupar estas secciones en Áreas Estadísticas con concentraciones significativas de población inmigrante (AE-INMG).

La metodología detallada completa puede consultarse en:

https://apps.fomento.gob.es/BarriosVulnerables/static/adjunto/Sintesis_metodologica_general_catalogo_bbvv.pdf

Catálogo de Barrios Vulnerables 2011

Resumen y datos básicos de Barrios de Inmigración 2011

MINISTERIO DE TRANSPORTES, MOVILIDAD Y AGENDA URBANA

POLITÉCNICA

UNIVERSIDAD POLITÉCNICA DE MADRID

Comunidad Autónoma **Madrid, Comunidad de**

Municipio 28079 Madrid **BBINM 2011**

	BBINM 2011					
	BBINM 2001		AE-INM Nuevas		TOTAL	
	Nº	POB.	Nº	POB.	Nº	POB.
Total Barrios Inmigración	71	445.370	69	719.820	**140**	**1.165.190**
Población total municipio						**3.198.645**
% Población en BBINM						**36,4%**
Formas de crecimiento (1)						
Casco histórico	8	95.040	1	8.830	9	103.870
Ensanche	4	52.075	10	73.925	14	126.000
Parcelación periférica	23	228.770	8	48.975	31	277.745
Ciudad jardín			2	9.170	2	9.170
Promoción pública 40-60	13	153.185	3	16.305	16	169.490
Promoción 60-75	6	57.700	32	187.580	38	245.280
Promoción pública 75-90	1	8.335	4	28.970	5	37.305
Promoción privada 75-90						
Pueblo anexionado	4	41.815	3	16.505	7	58.320
Media mixta			2	10.350	2	10.350
Periferia mixta	10	82.900	4	33.900	14	116.800
Parcelación marginal						
Disperso						
Promociones 1991-2011			2	10.860	2	10.860
No asignada*						
Niveles de inmigración (2)						
B (VR - 4MN)	63	651.020	71	445.370	134	1.096.390
C (4MN - 8MN)	6	68.800			6	68.800
D (>8MN)						

BBINM: Barrios con concentraciones significativas de población inmigrante. AE-INM: Áreas Estadísticas con concentraciones significativas de población inmigrante. Nº: número de barrios y áreas estadísticas detectados. POB.: Población residente en barrios o áreas estadísticas.

(1) Morfotipología predominante en los tejidos de los barrios delimitados.

* Para las AE-INM nuevas en 2011 sólo se asignó forma de crecimiento en las ciudades mayores de 300 mil habitantes

(2) Niveles de inmigración. VR: valor de referencia: 20% de población no UE-15. MN: Media nacional en cada año (8,77% en 2006 y 10,34% en 2011 para las ciudades mayores de 50 mil habitantes y capitales de provincia).

GOBIERNO DE ESPAÑA · MINISTERIO DE FOMENTO

UNIVERSIDAD POLITÉCNICA DE MADRID

MAPA DE ÁREAS ESTADÍSTICAS CON CONCENTRACIONES SIGNIFICATIVAS DE POBLACIÓN INMIGRANTE 2011

28079	Madrid

Población total del municipio	3.198.645
Población en AE-INMG 2011	1.165.190

Código-Nombre de AE-INMG 2011

2807901	2807901	2807971	2807971
2807902	2807902	28079001	Conde Duque
2807903	2807903	28079002	Malasaña
2807904	2807904	28079003	Chueca
2807905	2807905	28079004	Sol-Mayor
2807906	2807906	28079005	Atocha-Cortes
2807907	2807907	28079006	Argumosa
2807908	2807908	28079007	Lavapiés
2807909	2807909	28079008	Cascorro
2807910	2807910	28079009	Delicias
2807911	2807911	28079010	Sta. Maria de la Cabeza
2807912	2807912	28079011	Legazpi
2807913	2807913	28079012	Alonso Cano
2807914	2807914	28079013	Cuatro Caminos
2807915	2807915	28079014	Alvarado
2807916	2807916	28079015	Bellas Vistas
2807917	2807917	28079016	Estrecho
2807918	2807918	28079018	Panizo
2807919	2807919	28079019	Rastrillo
2807920	2807920	28079020	Valdeacederas
2807921	2807921	28079021	Puerta del Angel
2807922	2807922	28079022	Clemente
2807923	2807923	28079023	Lucero 1
2807924	2807924	28079024	Lucero 2
2807925	2807925	28079025	Colonia Jardin
2807926	2807926	28079026	Toboso
2807927	2807927	28079027	Vía Carpetana - Valvanera
2807928	2807928	28079028	Carpetana - Vista Alegre Norte
2807929	2807929	28079029	Vista Alegre - Puerta Bonita
2807930	2807930	28079030	Vista Alegre Sur
2807931	2807931	28079031	Urgel
2807932	2807932	28079033	Marquesa de Argüeso - Salaberry
2807933	2807933	28079034	Opañel - Oporto
2807934	2807934	28079035	San José Obrero Oeste
2807935	2807935	28079036	San José Obrero Este
2807936	2807936	28079037	Abrantes
2807937	2807937	28079038	Torres Garrido
2807938	2807938	28079039	Carabanchel Alto
2807939	2807939	28079040	Marqués de Jura Real
2807940	2807940	28079041	Peña Prieta
2807941	2807941	28079042	López Gras
2807942	2807942	28079043	Bajo-Cerro del Tío Pío
2807943	2807943	28079044	San Diego
2807944	2807944	28079045	Picazo
2807945	2807945	28079046	Peña Atalaya
2807946	2807946	28079047	San Jorge
2807947	2807947	28079048	Nueva Numancia
2807948	2807948	28079049	Parque Azorín
2807949	2807949	28079050	Vicálvaro
2807950	2807950	28079051	Villaverde Alto Sur
2807951	2807951	28079052	Villaverde Alto Este
2807952	2807952	28079053	Los Angeles Norte
2807953	2807953	28079054	El Cruce
2807954	2807954	28079055	Colonia Nuevo Parque
2807955	2807955	28079056	Villaverde Bajo
2807956	2807956	28079057	Barrio Rosales
2807957	2807957	28079058	San Cristóbal
2807958	2807958	28079059	San Fermín
2807959	2807959	28079060	Zofío
2807960	2807960	28079061	Moscardó
2807961	2807961	28079062	Pradolongo Oeste
2807962	2807962	28079063	Almendrales
2807963	2807963	28079064	Pradolongo Sur
2807964	2807964	28079066	Ventas
2807965	2807965	28079067	El Carmen-Quintana-Ascao
2807966	2807966	28079068	La Elipa
2807967	2807967	28079069	Pueblo Nuevo Norte
2807968	2807968	28079070	Pueblo Nuevo Sur
2807969	2807969	28079071	García Noblejas
2807970	2807970	28079072	Simancas

AE-INMG 2011

Cartografía: Instituto Geográfico Nacional

0 500 1.000 2.000 3.000 4.000 5.000 6.000 m

Catálogo de Barrios Vulnerables 2011. Barrios de inmigración

Listado de Barrios y Áreas Estadísticas con concentraciones significativas de población inmigrante e indicadores básicos*

MINISTERIO DE TRANSPORTES, MOVILIDAD Y AGENDA URBANA

UNIVERSIDAD POLITÉCNICA DE MADRID

Madrid, Comunidad de

28079 Madrid

			POBLACIÓN Y VIVIENDAS			INDICADOR	
CODBINM	DENBINM	FORMA DE CRECIMIENTO	POBL	VIV TOT	VIV PPAL	IINM	NIVEL
28079001	Conde Duque	Casco histórico	4.745	2.605	2.355	20,55	B
28079002	Malasaña	Casco histórico	22.760	14.305	12.085	27,35	B
28079003	Chueca	Casco histórico	13.850	8.545	7.075	22,20	B
28079004	Sol-Mayor	Casco histórico	9.135	6.545	4.895	21,24	B
28079005	Atocha-Cortes	Casco histórico	10.155	7.525	5.295	20,43	B
28079006	Argumosa	Casco histórico	12.375	8.380	6.540	20,73	B
28079007	Lavapiés	Casco histórico	15.125	9.570	7.730	28,99	B
28079008	Cascorro	Casco histórico	6.895	4.585	3.880	20,01	B
28079009	Delicias	Ensanche	14.520	8.830	6.805	23,79	B
28079010	Sta. Maria de la Cabeza	Ensanche	14.740	7.970	6.740	20,42	B
28079011	Legazpi	Ensanche	13.940	7.240	6.205	24,50	B
28079012	Alonso Cano	Ensanche	8.875	5.430	4.285	20,68	B
28079013	Cuatro Caminos	Parcelación periférica	13.155	6.925	6.065	21,25	B
28079014	Alvarado	Parcelación periférica	10.340	5.005	4.410	33,46	B
28079015	Bellas Vistas	Parcelación periférica	5.190	2.655	2.420	20,42	B
28079016	Estrecho	Parcelación periférica	8.725	4.965	3.955	28,37	B
28079018	Panizo	Parcelación periférica	6.655	3.225	2.965	20,81	B
28079019	Rastrillo	Parcelación periférica	5.280	2.570	2.150	35,42	B
28079020	Valdeacederas	Parcelación periférica	14.525	7.675	6.390	23,51	B
28079021	Puerta del Angel	Promoción pública 40-60	9.330	5.575	4.225	23,79	B
28079022	Clemente	Promoción pública 40-60	8.015	3.490	2.960	30,07	B
28079023	Lucero 1	Promoción pública 40-60	11.455	5.375	4.535	28,94	B
28079024	Lucero 2	Promoción pública 40-60	5.600	2.435	2.270	20,71	B
28079025	Colonia Jardin	Periferia mixta	8.675	4.885	3.680	20,75	B
28079026	Toboso	Parcelación periférica	9.775	4.665	3.945	23,07	B
28079027	Vía Carpetana - Valvanera	Periferia mixta	12.030	5.165	4.610	26,23	B
28079028	Carpetana - Vista Alegre Norte	Parcelación periférica	8.725	4.645	3.735	23,90	B
28079029	Vista Alegre - Puerta Bonita	Parcelación periférica	10.400	5.470	4.460	23,51	B
28079030	Vista Alegre Sur	Parcelación periférica	13.150	6.310	5.420	23,50	B
28079031	Urgel	Parcelación periférica	4.295	2.135	1.970	20,02	B
28079033	Marquesa de Argüeso - Salaberry	Parcelación periférica	7.485	4.030	3.220	21,38	B
28079034	Opañel - Oporto	Periferia mixta	7.280	3.885	3.145	28,64	B

Catálogo de Barrios Vulnerables 2011. Barrios de inmigración

Listado de Barrios y Áreas Estadísticas con concentraciones significativas de población inmigrante e indicadores básicos*

MINISTERIO DE TRANSPORTES, MOVILIDAD Y AGENDA URBANA

POLITÉCNICA

UNIVERSIDAD POLITÉCNICA DE MADRID

Madrid, Comunidad de

28079 Madrid

			POBLACIÓN Y VIVIENDAS			INDICADOR	
CODBINM	*DENBINM*	*FORMA DE CRECIMIENTO*	*POBL*	*VIV TOT*	*VIV PPAL*	*IINM*	*NIVEL*
28079035	San José Obrero Oeste	Parcelación periférica	14.065	6.715	5.570	37,18	C
28079036	San José Obrero Este	Parcelación periférica	8.205	3.800	3.210	26,57	B
28079037	Abrantes	Periferia mixta	5.005	2.260	2.000	23,48	B
28079038	Torres Garrido	Promoción 60-75	11.745	5.240	4.380	28,48	B
28079039	Carabanchel Alto	Pueblo anexionado	8.125	3.835	3.450	20,74	B
28079040	Marqués de Jura Real	Parcelación periférica	12.795	6.875	5.720	20,05	B
28079041	Peña Prieta	Parcelación periférica	14.910	7.495	6.505	25,59	B
28079042	López Gras	Periferia mixta	10.835	4.745	4.095	34,01	B
28079043	Bajo-Cerro del Tío Pío	Periferia mixta	3.905	1.835	1.585	29,96	B
28079044	San Diego	Parcelación periférica	14.955	8.525	5.790	26,25	B
28079045	Picazo	Parcelación periférica	11.530	5.615	4.765	27,45	B
28079046	Peña Atalaya	Parcelación periférica	5.205	3.305	2.215	20,94	B
28079047	San Jorge	Parcelación periférica	6.735	3.650	2.815	24,80	B
28079048	Nueva Numancia	Periferia mixta	5.655	2.780	2.265	38,37	C
28079049	Parque Azorín	Periferia mixta	6.750	3.440	2.815	22,15	B
28079050	Vicálvaro	Pueblo anexionado	14.600	6.600	5.695	20,27	B
28079051	Villaverde Alto Sur	Pueblo anexionado	14.965	7.435	6.100	22,49	B
28079052	Villaverde Alto Este	Pueblo anexionado	4.125	2.170	1.640	22,42	B
28079053	Los Angeles Norte	Promoción pública 40-60	8.665	4.045	3.570	20,66	B
28079054	El Cruce	Promoción 60-75	7.655	3.225	2.975	22,27	B
28079055	Colonia Nuevo Parque	Promoción 60-75	8.045	3.200	2.995	36,92	C
28079056	Villaverde Bajo	Promoción 60-75	13.945	6.105	5.405	25,92	B
28079057	Barrio Rosales	Promoción 60-75	7.740	3.240	2.825	22,29	B
28079058	San Cristóbal	Promoción pública 40-60	14.785	6.205	5.100	45,05	C
28079059	San Fermín	Promoción pública 75-90	8.335	3.665	3.235	20,82	B
28079060	Zofío	Parcelación periférica	11.715	4.830	4.105	34,02	B
28079061	Moscardó	Promoción 60-75	8.570	4.515	3.595	28,53	B
28079062	Pradolongo Oeste	Periferia mixta	15.295	6.920	6.185	37,82	C
28079063	Almendrales	Periferia mixta	7.470	3.345	3.105	32,93	B
28079064	Pradolongo Sur	Parcelación periférica	10.955	4.750	4.070	37,47	C
28079066	Ventas	Promoción pública 40-60	9.420	5.155	4.365	24,15	B
28079067	El Carmen-Quintana-Ascao	Promoción pública 40-60	18.920	9.910	8.065	20,43	B

Datos disponibles en: **https://edatos.consorciomadrono.es/dataverse/catalogos_barrios_vulnerables**

Edición 05/2021

Catálogo de Barrios Vulnerables 2011. Barrios de inmigración

Listado de Barrios y Áreas Estadísticas con concentraciones significativas de población inmigrante e indicadores básicos*

MINISTERIO DE TRANSPORTES, MOVILIDAD Y AGENDA URBANA

POLITÉCNICA

UNIVERSIDAD POLITÉCNICA DE MADRID

Madrid, Comunidad de

28079 Madrid

			POBLACIÓN Y VIVIENDAS			INDICADOR	
CODBINM	*DENBINM*	*FORMA DE CRECIMIENTO*	*POBL*	*VIV TOT*	*VIV PPAL*	*IINM*	*NIVEL*
28079068	La Elipa	Promoción pública 40-60	15.445	7.420	6.505	24,70	B
28079069	Pueblo Nuevo Norte	Promoción pública 40-60	11.075	6.025	4.860	20,63	B
28079070	Pueblo Nuevo Sur	Promoción pública 40-60	19.145	8.725	8.020	29,77	B
28079071	García Noblejas	Promoción pública 40-60	15.040	6.785	5.975	24,34	B
28079072	Simancas	Promoción pública 40-60	6.290	2.830	2.485	29,25	B
2807901	2807901	Casco histórico	8.830	5.205	4.410	20,27	B
2807902	2807902	Ensanche	4.440	2.635	2.065	20,38	B
2807903	2807903	Ensanche	7.605	4.090	3.505	20,32	B
2807904	2807904	Ensanche	7.755	3.925	3.015	20,12	B
2807905	2807905	Ensanche	12.185	7.480	5.580	20,60	B
2807906	2807906	Parcelación periférica	5.955	3.510	3.050	20,32	B
2807907	2807907	Ensanche	5.950	4.475	2.720	20,50	B
2807908	2807908	Parcelación periférica	7.705	4.245	3.465	20,77	B
2807909	2807909	Ciudad Jardín	3.610	1.625	1.375	20,36	B
2807910	2807910	Promoción 60-75	4.275	2.295	1.890	21,64	B
2807911	2807911	Promoción pública 75-90	7.420	3.785	2.975	21,36	B
2807912	2807912	Parcelación periférica	7.820	4.905	3.920	20,59	B
2807913	2807913	Promoción 60-75	3.935	2.320	1.705	20,84	B
2807914	2807914	Media Mixta	3.665	2.240	1.685	24,42	B
2807915	2807915	Parcelación periférica	6.115	2.835	2.605	24,37	B
2807916	2807916	Parcelación periférica	5.620	2.740	2.480	20,28	B
2807917	2807917	Ensanche	4.605	3.145	2.130	20,96	B
2807918	2807918	Ensanche	12.120	7.010	5.445	20,01	B
2807919	2807919	Promoción 60-75	11.670	6.060	5.265	20,95	B
2807920	2807920	Promoción 60-75	9.465	4.655	4.155	21,45	B
2807921	2807921	Promoción pública 40-60	6.565	3.265	2.790	21,33	B
2807922	2807922	Ensanche	6.340	3.900	3.095	20,50	B
2807923	2807923	Ensanche	6.685	3.995	3.050	20,12	B
2807924	2807924	Promoción pública 40-60	4.995	2.600	2.190	21,82	B
2807925	2807925	Promoción 60-75	9.180	4.820	3.895	20,97	B
2807926	2807926	Promoción 60-75	4.100	1.945	1.720	27,20	B
2807927	2807927	Promoción 60-75	12.165	5.580	5.000	29,35	B

Catálogo de Barrios Vulnerables 2011. Barrios de inmigración

Listado de Barrios y Áreas Estadísticas con concentraciones significativas de población inmigrante e indicadores básicos*

MINISTERIO DE TRANSPORTES, MOVILIDAD Y AGENDA URBANA

UNIVERSIDAD POLITÉCNICA DE MADRID

Madrid, Comunidad de

28079 Madrid

			POBLACIÓN Y VIVIENDAS			INDICADOR	
CODBINM	DENBINM	FORMA DE CRECIMIENTO	POBL	VIV TOT	VIV PPAL	IINM	NIVEL
2807928	2807928	Promoción 60-75	8.785	3.730	3.415	26,52	B
2807929	2807929	Promoción 60-75	7.655	3.465	3.265	20,57	B
2807930	2807930	Promoción 60-75	5.065	2.495	2.115	21,72	B
2807931	2807931	Promoción 60-75	3.615	1.705	1.575	20,33	B
2807932	2807932	Promoción 60-75	7.090	3.205	2.815	21,58	B
2807933	2807933	Promoción 60-75	4.375	2.115	1.790	23,66	B
2807934	2807934	Promoción 60-75	3.810	1.645	1.445	20,47	B
2807935	2807935	Media Mixta	6.685	2.940	2.435	27,23	B
2807936	2807936	Promoción 60-75	5.080	2.200	2.000	21,16	B
2807937	2807937	Pueblo anexionado	5.135	2.190	1.850	23,37	B
2807938	2807938	Promoción pública 40-60	4.745	2.155	1.950	23,81	B
2807939	2807939	Ciudad Jardín	5.560	2.605	2.330	21,22	B
2807940	2807940	Promoción 60-75	4.575	1.900	1.715	23,50	B
2807941	2807941	Parcelación periférica	6.745	3.185	2.710	20,46	B
2807942	2807942	Periferia mixta	11.470	4.810	4.365	20,36	B
2807943	2807943	Periferia mixta	7.425	3.310	3.000	20,07	B
2807944	2807944	Periferia mixta	9.885	3.815	3.710	20,08	B
2807945	2807945	Promoción 60-75	4.115	2.230	1.675	21,39	B
2807946	2807946	Parcelación periférica	4.370	1.910	1.660	21,85	B
2807947	2807947	Promoción pública 75-90	6.980	2.705	2.425	21,06	B
2807948	2807948	Promoción 60-75	4.170	1.905	1.820	24,22	B
2807949	2807949	Promoción 60-75	4.415	2.325	1.865	20,84	B
2807950	2807950	Promoción 60-75	6.915	3.110	2.780	22,99	B
2807951	2807951	Promoción 60-75	3.875	1.885	1.690	20,39	B
2807952	2807952	Promoción 60-75	3.530	1.225	1.210	21,95	B
2807953	2807953	Promoción 60-75	4.985	2.060	1.900	27,68	B
2807954	2807954	Promoción 60-75	3.645	1.955	1.665	24,69	B
2807955	2807955	Promoción 60-75	7.970	3.825	3.325	20,64	B
2807956	2807956	Promoción 60-75	4.910	2.730	2.295	22,30	B
2807957	2807957	Promoción 60-75	4.585	2.315	1.980	24,65	B
2807958	2807958	Pueblo anexionado	4.995	2.355	1.995	20,82	B
2807959	2807959	Promoción pública 75-90	7.675	2.965	2.840	22,74	B

Catálogo de Barrios Vulnerables 2011. Barrios de inmigración

Listado de Barrios y Áreas Estadísticas con concentraciones significativas de población inmigrante e indicadores básicos*

MINISTERIO DE TRANSPORTES, MOVILIDAD Y AGENDA URBANA

POLITÉCNICA

UNIVERSIDAD POLITÉCNICA DE MADRID

Madrid, Comunidad de

28079 Madrid

			POBLACIÓN Y VIVIENDAS			INDICADOR	
CODBINM	*DENBINM*	*FORMA DE CRECIMIENTO*	*POBL*	*VIV TOT*	*VIV PPAL*	*IINM*	*NIVEL*
2807960	2807960	Promociones 91-2011	3.645	2.085	1.875	26,34	**B**
2807961	2807961	Promociones 91-2011	7.215	3.695	2.780	26,26	**B**
2807962	2807962	Promoción 60-75	9.850	4.195	3.815	20,15	**B**
2807963	2807963	Ensanche	6.240	2.135	2.060	23,24	**B**
2807964	2807964	Promoción 60-75	6.005	3.495	2.805	20,32	**B**
2807965	2807965	Promoción 60-75	4.800	2.265	1.985	22,92	**B**
2807966	2807966	Promoción 60-75	4.400	2.215	1.955	21,14	**B**
2807967	2807967	Promoción 60-75	4.570	2.215	1.850	22,32	**B**
2807968	2807968	Promoción pública 75-90	6.895	2.435	2.425	23,86	**B**
2807969	2807969	Parcelación periférica	4.645	2.260	2.000	24,76	**B**
2807970	2807970	Pueblo anexionado	6.375	3.840	2.855	24,24	**B**
2807971	2807971	Periferia mixta	5.120	2.280	1.995	20,41	**B**
TOTAL	**140 Barrios y AE de Inmigración**		**1.165.190**	**591.200**	**495.665**		

* El Catálogo de 2011 se compone de barrios urbanísticos de 2006 (BBINM) en los que continuaba existiendo un área estadística que superaba el valor de referencia del indicador de 2011, y nuevas áreas estadísticas (AE-INM) sin relación con los barrios delimitados en 2006.

CODBINM: Código de Barrio con concentraciones significativas de población inmigrante (BINM): 8 dígitos: 5 código municipio + 3 código de barrio**.** Código de Área Estadística con concentraciones significativas de población inmigrante (AE-INM): 7 dígitos: 5 código de municipio + 2 código de área.

DENBV: Denominación de BINM 2006 que continúa siendo vulnerable en 2011. Las AE-INM nuevas no tienen denominación, sólo código.

FORMA DE CRECIMIENTO: Morfotipología del tejido predominante en el barrio. Para las AE-INM nuevas en 2011 sólo se asignó forma de crecimiento en las ciudades mayores de 300 mil habitantes.

POBL: Población total según Censo 2011. Sombreados en amarillo los valores <3.500 hab. y en rojo los >15.000 hab.

VIV TOT: Viviendas totales según Censo 2011.

VIV PPAL: Viviendas principales según Censo 2011.

IINM: Indicador de Inmigración. Porcentaje de población extranjera procedente de países no pertenecientes a la UE-15 respecto a la población total. MN: Media nacional: 10,34% en 2011 para las ciudades mayores de 50 mil habitantes y capitales de provincia. VR: Valor de referencia: 20%.

NIVEL: Niveles de inmigración. B (VR - 4MN). C (4MN - 8MN). D (>8MN)**.**

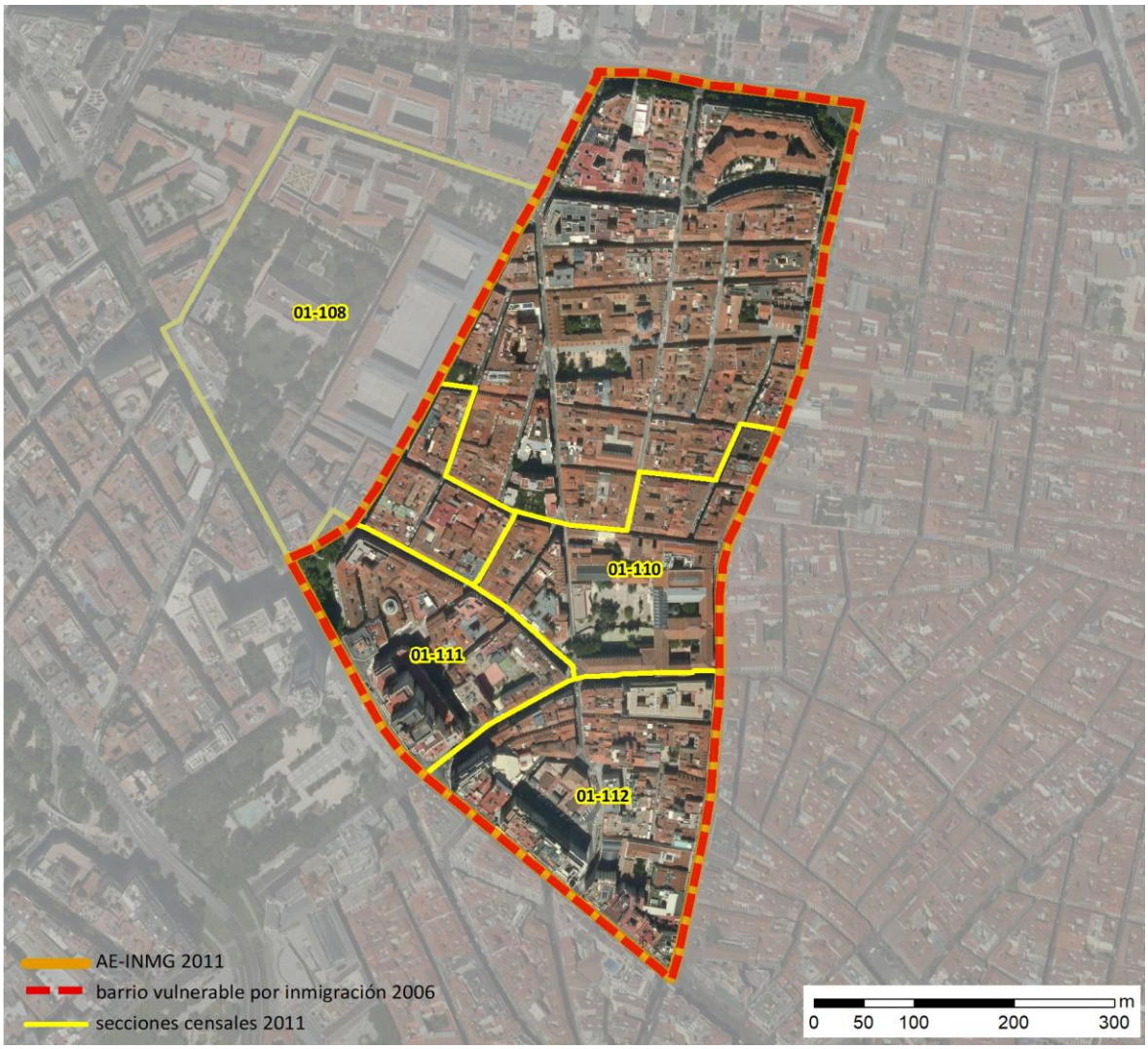

Localización en detalle del AE-INMG

Datos básicos del AE-INMG (1)

Población total	4.745
Población nacida en el extranjero total	1.295
Población nacida en el extranjero (excepto UE-15)	975
Densidad población (hab/Km²)	19.940,92
Superficie (ha)	23,80
Nº de secciones censales	4

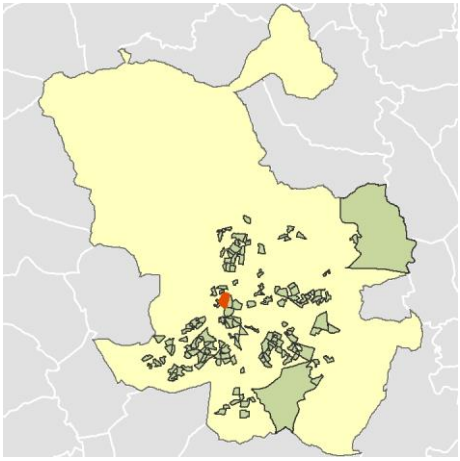

Localización del AE-INMG dentro del término municipal

	Valor del AE-INMG	Valor de referencia (2)
INDICADOR DE INMIGRACIÓN (I-INMG) (3)	**20,55 %**	20,00%

(1) Área Estadística con concentraciones significativas de población inmigrante (AE-INMG)

(2) Valor que se ha tomado como referencia para este estudio

(3) Indicador de Inmigración: (I-INMG): Porcentaje de población nacida en países no pertenecientes a la UE-14, respecto a la población total. Se calcula restando al número total de nacidos en el extranjero, los nacidos en los países de la UE-14: Alemania; Austria; Bélgica; Dinamarca; Finlandia; Francia; Reino Unido; Grecia; Irlanda; Italia; Luxemburgo; Países Bajos; Portugal; y Suecia.

Datos sociodemográficos (Censo 2011)	Sección censal 2807901108 Valores absolutos	Sección censal 2807901108 %	AE-INMG 28079001 Valores absolutos	AE-INMG 28079001 %
Población total	1.620		4.745	
Población nacida en el extranjero total	485	29,94	1.295	27,29
Población nacida en el extranjero (excepto UE-15)	320	19,75	975	20,55

	Sección	AE-INMG	Municipio	Comunidad Autónoma	España
INDICADOR DE INMIGRACIÓN (I-INMG)	19,75	20,55	14,86	14,60	9,99
INDICADORES BÁSICOS DE VULNERABILIDAD URBANA (IBVU) (4)					
IBVU Estudios (5)	5,86	6,92	7,65	7,69	10,92
IBVU Vivienda (6)	18,00	8,06	7,23	4,40	6,99
IBVU Paro (7)	32,80	23,87	21,47	23,12	29,64

(4) Además del Indicador de Inmigración (I-INMG) se ofrecen los valores de los 3 Indicadores Básicos de Vulnerabilidad Urbana (IBVU) para poder analizar la situación de cada sección censal y AE-INMG en relación con los valores de referencia de vulnerabilidad para estos 3 indicadores.

(5) IBVU Estudios: Porcentaje de población analfabeta y sin estudios de 16 años o más, sobre el total de población de 16 años o más. Valor de referencia de vulnerabilidad (2011): 16,38%.

(6) IBVU Vivienda: Porcentaje de viviendas familiares (principales, secundarias, vacías) en edificios en estado en estado ruinoso, malo o deficiente, sobre el total de viviendas familiares (principales, secundarias, vacías). Valor de referencia de vulnerabilidad (2011): 17,50 %.

(7) IBVU Paro: Porcentaje de la población de 16 años o más en situación de paro, respecto al total de población activa de 16 años o más. Valor de referencia de vulnerabilidad (2011): 42,33 %.

Definiciones

ÁREA ESTADÍSTICA CON CONCENTRACIONES SIGNIFICATIVAS DE POBLACIÓN INMIGRANTE (AE-INMG)

Agrupación de secciones censales colindantes y de cierta homogeneidad urbanística, de entre 3.500 y 15.000 habitantes en las que el valor de Indicador de Inmigración (I-INMG) del conjunto supera el valor establecido como referencia (20%).

INDICADOR DE INMIGRACIÓN (I-INMG)

Porcentaje de población nacida en países no pertenecientes a la UE-14, respecto a la población total. Se calcula restando al número total de nacidos en el extranjero, los nacidos en los países de la UE-14: Alemania; Austria; Bélgica; Dinamarca; Finlandia; Francia; Reino Unido; Grecia; Irlanda; Italia; Luxemburgo; Países Bajos; Portugal; y Suecia.

Síntesis Metodológica

El cuerpo de estudio del Catálogo de Barrios Vulnerables de 2011 sigue el criterio establecido en los Catálogos anteriores: centrándose en los municipios mayores de 50.000 habitantes y capitales de provincia. Los trabajos del Catálogo de 2011, siguen la misma metodología que los de 1991, 2001, y 2006, con la única particularidad de que sólo identifican las Áreas Estadísticas Vulnerables, sin realizar el análisis urbanístico detallado que permitía identificar a partir de ellas los Barrios Vulnerables. En el Catálogo de 2011 se han delimitado AE-INMG (Área Estadística con concentraciones significativas de población inmigrante) y AEV (Áreas Estadísticas Vulnerables según los 3 Indicadores Básicos de Vulnerabilidad Urbana: IBVU Estudios, IBVU Vivienda o IBVU Paro). Estas delimitaciones son independientes y pueden superponerse para su análisis en el Visor del Catálogo.

En el caso del Indicador de Inmigración (I-INMG), para el desarrollo del estudio de 2011 se ha partido del análisis de la evolución de los Barrios con concentraciones significativas de población inmigrante identificados previamente en el año 2006, viendo primero si seguían o no cumpliendo esta condición en el año 2011. Posteriormente, se han identificado las nuevas Áreas Estadísticas con concentraciones significativas de población inmigrante (AE-INMG) no coincidentes con Barrios identificados en el Catálogo de 2006, incluyendo también las ciudades que no contaban con Barrios de este tipo en el año 2006.

Una vez identificadas las secciones censales que en 2011 superan los umbrales de referencia del Indicador de Inmigración (I-INMG), se procede a agrupar estas secciones en Áreas Estadísticas con concentraciones significativas de población inmigrante (AE-INMG).

La metodología detallada completa puede consultarse en:

https://apps.fomento.gob.es/BarriosVulnerables/static/adjunto/Sintesis_metodologica_general_catalogo_bbvv.pdf

Datos sociodemográficos (Censo 2011)	Sección censal 2807901110		AE-INMG 28079001	
	Valores absolutos	%	Valores absolutos	%
Población total	1.140		4.745	
Población nacida en el extranjero total	355	31,14	1.295	27,29
Población nacida en el extranjero (excepto UE-15)	335	29,39	975	20,55

	Sección	AE-INMG	Municipio	Comunidad Autónoma	España
INDICADOR DE INMIGRACIÓN (I-INMG)	29,39	20,55	14,86	14,60	9,99
INDICADORES BÁSICOS DE VULNERABILIDAD URBANA (IBVU) (4)					
IBVU Estudios (5)	8,02	6,92	7,65	7,69	10,92
IBVU Vivienda (6)	4,26	8,06	7,23	4,40	6,99
IBVU Paro (7)	16,43	23,87	21,47	23,12	29,64

(4) Además del Indicador de Inmigración (I-INMG) se ofrecen los valores de los 3 Indicadores Básicos de Vulnerabilidad Urbana (IBVU) para poder analizar la situación de cada sección censal y AE-INMG en relación con los valores de referencia de vulnerabilidad para estos 3 indicadores.

(5) IBVU Estudios: Porcentaje de población analfabeta y sin estudios de 16 años o más, sobre el total de población de 16 años o más. Valor de referencia de vulnerabilidad (2011): 16,38%.

(6) IBVU Vivienda: Porcentaje de viviendas familiares (principales, secundarias, vacías) en edificios en estado en estado ruinoso, malo o deficiente, sobre el total de viviendas familiares (principales, secundarias, vacías). Valor de referencia de vulnerabilidad (2011): 17,50 %.

(7) IBVU Paro: Porcentaje de la población de 16 años o más en situación de paro, respecto al total de población activa de 16 años o más. Valor de referencia de vulnerabilidad (2011): 42,33 %.

Definiciones

ÁREA ESTADÍSTICA CON CONCENTRACIONES SIGNIFICATIVAS DE POBLACIÓN INMIGRANTE (AE-INMG)

Agrupación de secciones censales colindantes y de cierta homogeneidad urbanística, de entre 3.500 y 15.000 habitantes en las que el valor de Indicador de Inmigración (I-INMG) del conjunto supera el valor establecido como referencia (20%).

INDICADOR DE INMIGRACIÓN (I-INMG)

Porcentaje de población nacida en países no pertenecientes a la UE-14, respecto a la población total. Se calcula restando al número total de nacidos en el extranjero, los nacidos en los países de la UE-14: Alemania; Austria; Bélgica; Dinamarca; Finlandia; Francia; Reino Unido; Grecia; Irlanda; Italia; Luxemburgo; Países Bajos; Portugal; y Suecia.

Síntesis Metodológica

El cuerpo de estudio del Catálogo de Barrios Vulnerables de 2011 sigue el criterio establecido en los Catálogos anteriores: centrándose en los municipios mayores de 50.000 habitantes y capitales de provincia. Los trabajos del Catálogo de 2011, siguen la misma metodología que los de 1991, 2001, y 2006, con la única particularidad de que sólo identifican las Áreas Estadísticas Vulnerables, sin realizar el análisis urbanístico detallado que permitía identificar a partir de ellas los Barrios Vulnerables. En el Catálogo de 2011 se han delimitado AE-INMG (Área Estadística con concentraciones significativas de población inmigrante) y AEV (Áreas Estadísticas Vulnerables según los 3 Indicadores Básicos de Vulnerabilidad Urbana: IBVU Estudios, IBVU Vivienda o IBVU Paro). Estas delimitaciones son independientes y pueden superponerse para su análisis en el Visor del Catálogo.

En el caso del Indicador de Inmigración (I-INMG), para el desarrollo del estudio de 2011 se ha partido del análisis de la evolución de los Barrios con concentraciones significativas de población inmigrante identificados previamente en el año 2006, viendo primero si seguían o no cumpliendo esta condición en el año 2011. Posteriormente, se han identificado las nuevas Áreas Estadísticas con concentraciones significativas de población inmigrante (AE-INMG) no coincidentes con Barrios identificados en el Catálogo de 2006, incluyendo también las ciudades que no contaban con Barrios de este tipo en el año 2006.

Una vez identificadas las secciones censales que en 2011 superan los umbrales de referencia del Indicador de Inmigración (I-INMG), se procede a agrupar estas secciones en Áreas Estadísticas con concentraciones significativas de población inmigrante (AE-INMG).

La metodología detallada completa puede consultarse en:

https://apps.fomento.gob.es/BarriosVulnerables/static/adjunto/Sintesis_metodologica_general_catalogo_bbvv.pdf

Datos sociodemográficos (Censo 2011)	Sección censal 2807901111 Valores absolutos	Sección censal 2807901111 %	AE-INMG 28079001 Valores absolutos	AE-INMG 28079001 %
Población total	1.090		4.745	
Población nacida en el extranjero total	250	22,94	1.295	27,29
Población nacida en el extranjero (excepto UE-15)	185	16,97	975	20,55

	Sección	AE-INMG	Municipio	Comunidad Autónoma	España
INDICADOR DE INMIGRACIÓN (I-INMG)	16,97	20,55	14,86	14,60	9,99
INDICADORES BÁSICOS DE VULNERABILIDAD URBANA (IBVU) (4)					
IBVU Estudios (5)	3,96	6,92	7,65	7,69	10,92
IBVU Vivienda (6)	7,63	8,06	7,23	4,40	6,99
IBVU Paro (7)	23,13	23,87	21,47	23,12	29,64

(4) Además del Indicador de Inmigración (I-INMG) se ofrecen los valores de los 3 Indicadores Básicos de Vulnerabilidad Urbana (IBVU) para poder analizar la situación de cada sección censal y AE-INMG en relación con los valores de referencia de vulnerabilidad para estos 3 indicadores.

(5) IBVU Estudios: Porcentaje de población analfabeta y sin estudios de 16 años o más, sobre el total de población de 16 años o más. Valor de referencia de vulnerabilidad (2011): 16,38%.

(6) IBVU Vivienda: Porcentaje de viviendas familiares (principales, secundarias, vacías) en edificios en estado en estado ruinoso, malo o deficiente, sobre el total de viviendas familiares (principales, secundarias, vacías). Valor de referencia de vulnerabilidad (2011): 17,50 %.

(7) IBVU Paro: Porcentaje de la población de 16 años o más en situación de paro, respecto al total de población activa de 16 años o más. Valor de referencia de vulnerabilidad (2011): 42,33 %.

Definiciones

ÁREA ESTADÍSTICA CON CONCENTRACIONES SIGNIFICATIVAS DE POBLACIÓN INMIGRANTE (AE-INMG)

Agrupación de secciones censales colindantes y de cierta homogeneidad urbanística, de entre 3.500 y 15.000 habitantes en las que el valor de Indicador de Inmigración (I-INMG) del conjunto supera el valor establecido como referencia (20%).

INDICADOR DE INMIGRACIÓN (I-INMG)

Porcentaje de población nacida en países no pertenecientes a la UE-14, respecto a la población total. Se calcula restando al número total de nacidos en el extranjero, los nacidos en los países de la UE-14: Alemania; Austria; Bélgica; Dinamarca; Finlandia; Francia; Reino Unido; Grecia; Irlanda; Italia; Luxemburgo; Países Bajos; Portugal; y Suecia.

Síntesis Metodológica

El cuerpo de estudio del Catálogo de Barrios Vulnerables de 2011 sigue el criterio establecido en los Catálogos anteriores: centrándose en los municipios mayores de 50.000 habitantes y capitales de provincia. Los trabajos del Catálogo de 2011, siguen la misma metodología que los de 1991, 2001, y 2006, con la única particularidad de que sólo identifican las Áreas Estadísticas Vulnerables, sin realizar el análisis urbanístico detallado que permitía identificar a partir de ellas los Barrios Vulnerables. En el Catálogo de 2011 se han delimitado AE-INMG (Área Estadística con concentraciones significativas de población inmigrante) y AEV (Áreas Estadísticas Vulnerables según los 3 Indicadores Básicos de Vulnerabilidad Urbana: IBVU Estudios, IBVU Vivienda o IBVU Paro). Estas delimitaciones son independientes y pueden superponerse para su análisis en el Visor del Catálogo.

En el caso del Indicador de Inmigración (I-INMG), para el desarrollo del estudio de 2011 se ha partido del análisis de la evolución de los Barrios con concentraciones significativas de población inmigrante identificados previamente en el año 2006, viendo primero si seguían o no cumpliendo esta condición en el año 2011. Posteriormente, se han identificado las nuevas Áreas Estadísticas con concentraciones significativas de población inmigrante (AE-INMG) no coincidentes con Barrios identificados en el Catálogo de 2006, incluyendo también las ciudades que no contaban con Barrios de este tipo en el año 2006.

Una vez identificadas las secciones censales que en 2011 superan los umbrales de referencia del Indicador de Inmigración (I-INMG), se procede a agrupar estas secciones en Áreas Estadísticas con concentraciones significativas de población inmigrante (AE-INMG).

La metodología detallada completa puede consultarse en:

https://apps.fomento.gob.es/BarriosVulnerables/static/adjunto/Sintesis_metodologica_general_catalogo_bbvv.pdf

Datos sociodemográficos (Censo 2011)	Sección censal 2807901112		AE-INMG 28079001	
	Valores absolutos	%	Valores absolutos	%
Población total	895		4.745	
Población nacida en el extranjero total	205	22,91	1.295	27,29
Población nacida en el extranjero (excepto UE-15)	135	15,08	975	20,55

	Sección	AE-INMG	Municipio	Comunidad Autónoma	España
INDICADOR DE INMIGRACIÓN (I-INMG)	15,08	20,55	14,86	14,60	9,99
INDICADORES BÁSICOS DE VULNERABILIDAD URBANA (IBVU) (4)					
IBVU Estudios (5)	10,91	6,92	7,65	7,69	10,92
IBVU Vivienda (6)	1,26	8,06	7,23	4,40	6,99
IBVU Paro (7)	18,92	23,87	21,47	23,12	29,64

(4) Además del Indicador de Inmigración (I-INMG) se ofrecen los valores de los 3 Indicadores Básicos de Vulnerabilidad Urbana (IBVU) para poder analizar la situación de cada sección censal y AE-INMG en relación con los valores de referencia de vulnerabilidad para estos 3 indicadores.

(5) IBVU Estudios: Porcentaje de población analfabeta y sin estudios de 16 años o más, sobre el total de población de 16 años o más. Valor de referencia de vulnerabilidad (2011): 16,38%.

(6) IBVU Vivienda: Porcentaje de viviendas familiares (principales, secundarias, vacías) en edificios en estado en estado ruinoso, malo o deficiente, sobre el total de viviendas familiares (principales, secundarias, vacías). Valor de referencia de vulnerabilidad (2011): 17,50 %.

(7) IBVU Paro: Porcentaje de la población de 16 años o más en situación de paro, respecto al total de población activa de 16 años o más. Valor de referencia de vulnerabilidad (2011): 42,33 %.

Definiciones

ÁREA ESTADÍSTICA CON CONCENTRACIONES SIGNIFICATIVAS DE POBLACIÓN INMIGRANTE (AE-INMG)

Agrupación de secciones censales colindantes y de cierta homogeneidad urbanística, de entre 3.500 y 15.000 habitantes en las que el valor de Indicador de Inmigración (I-INMG) del conjunto supera el valor establecido como referencia (20%).

INDICADOR DE INMIGRACIÓN (I-INMG)

Porcentaje de población nacida en países no pertenecientes a la UE-14, respecto a la población total. Se calcula restando al número total de nacidos en el extranjero, los nacidos en los países de la UE-14: Alemania; Austria; Bélgica; Dinamarca; Finlandia; Francia; Reino Unido; Grecia; Irlanda; Italia; Luxemburgo; Países Bajos; Portugal; y Suecia.

Síntesis Metodológica

El cuerpo de estudio del Catálogo de Barrios Vulnerables de 2011 sigue el criterio establecido en los Catálogos anteriores: centrándose en los municipios mayores de 50.000 habitantes y capitales de provincia. Los trabajos del Catálogo de 2011, siguen la misma metodología que los de 1991, 2001, y 2006, con la única particularidad de que sólo identifican las Áreas Estadísticas Vulnerables, sin realizar el análisis urbanístico detallado que permitía identificar a partir de ellas los Barrios Vulnerables. En el Catálogo de 2011 se han delimitado AE-INMG (Área Estadística con concentraciones significativas de población inmigrante) y AEV (Áreas Estadísticas Vulnerables según los 3 Indicadores Básicos de Vulnerabilidad Urbana: IBVU Estudios, IBVU Vivienda o IBVU Paro). Estas delimitaciones son independientes y pueden superponerse para su análisis en el Visor del Catálogo.

En el caso del Indicador de Inmigración (I-INMG), para el desarrollo del estudio de 2011 se ha partido del análisis de la evolución de los Barrios con concentraciones significativas de población inmigrante identificados previamente en el año 2006, viendo primero si seguían o no cumpliendo esta condición en el año 2011. Posteriormente, se han identificado las nuevas Áreas Estadísticas con concentraciones significativas de población inmigrante (AE-INMG) no coincidentes con Barrios identificados en el Catálogo de 2006, incluyendo también las ciudades que no contaban con Barrios de este tipo en el año 2006.

Una vez identificadas las secciones censales que en 2011 superan los umbrales de referencia del Indicador de Inmigración (I-INMG), se procede a agrupar estas secciones en Áreas Estadísticas con concentraciones significativas de población inmigrante (AE-INMG).

La metodología detallada completa puede consultarse en:

https://apps.fomento.gob.es/BarriosVulnerables/static/adjunto/Sintesis_metodologica_general_catalogo_bbvv.pdf

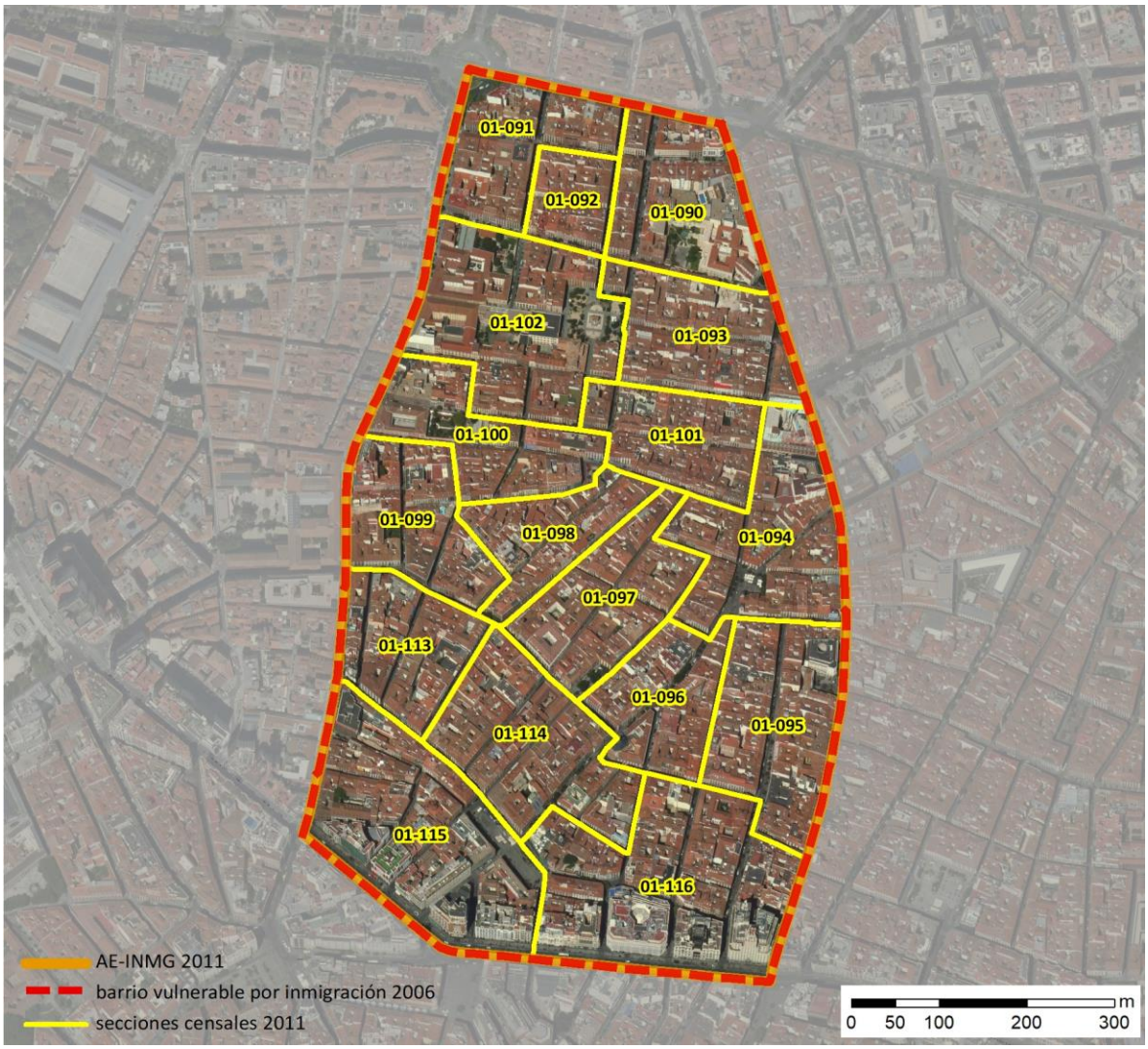

Localización en detalle del AE-INMG

Datos básicos del AE-INMG (1)

Población total	22.760
Población nacida en el extranjero total	7.560
Población nacida en el extranjero (excepto UE-15)	6.225
Densidad población (hab/Km²)	46.014,84
Superficie (ha)	49,46
Nº de secciones censales	17

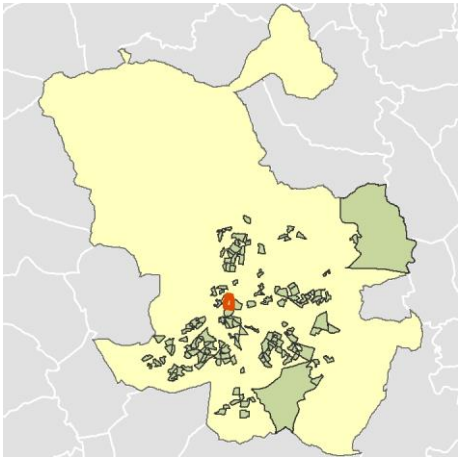

Localización del AE-INMG dentro del término municipal

	Valor del AE-INMG	Valor de referencia (2)
INDICADOR DE INMIGRACIÓN (I-INMG) (3)	**27,35 %**	20,00%

(1) Área Estadística con concentraciones significativas de población inmigrante (AE-INMG)

(2) Valor que se ha tomado como referencia para este estudio

(3) Indicador de Inmigración: (I-INMG): Porcentaje de población nacida en países no pertenecientes a la UE-14, respecto a la población total. Se calcula restando al número total de nacidos en el extranjero, los nacidos en los países de la UE-14: Alemania; Austria; Bélgica; Dinamarca; Finlandia; Francia; Reino Unido; Grecia; Irlanda; Italia; Luxemburgo; Países Bajos; Portugal; y Suecia.

Datos sociodemográficos (Censo 2011)	Sección censal 2807901090		AE-INMG 28079002	
	Valores absolutos	%	Valores absolutos	%
Población total	890		22.760	
Población nacida en el extranjero total	310	34,83	7.560	33,22
Población nacida en el extranjero (excepto UE-15)	205	23,03	6.225	27,35

	Sección	AE-INMG	Municipio	Comunidad Autónoma	España
INDICADOR DE INMIGRACIÓN (I-INMG)	23,03	27,35	14,86	14,60	9,99
INDICADORES BÁSICOS DE VULNERABILIDAD URBANA (IBVU) (4)					
IBVU Estudios (5)	4,40	3,54	7,65	7,69	10,92
IBVU Vivienda (6)	19,39	4,05	7,23	4,40	6,99
IBVU Paro (7)	28,04	20,71	21,47	23,12	29,64

(4) Además del Indicador de Inmigración (I-INMG) se ofrecen los valores de los 3 Indicadores Básicos de Vulnerabilidad Urbana (IBVU) para poder analizar la situación de cada sección censal y AE-INMG en relación con los valores de referencia de vulnerabilidad para estos 3 indicadores.

(5) IBVU Estudios: Porcentaje de población analfabeta y sin estudios de 16 años o más, sobre el total de población de 16 años o más. Valor de referencia de vulnerabilidad (2011): 16,38%.

(6) IBVU Vivienda: Porcentaje de viviendas familiares (principales, secundarias, vacías) en edificios en estado en estado ruinoso, malo o deficiente, sobre el total de viviendas familiares (principales, secundarias, vacías). Valor de referencia de vulnerabilidad (2011): 17,50 %.

(7) IBVU Paro: Porcentaje de la población de 16 años o más en situación de paro, respecto al total de población activa de 16 años o más. Valor de referencia de vulnerabilidad (2011): 42,33 %.

Definiciones

ÁREA ESTADÍSTICA CON CONCENTRACIONES SIGNIFICATIVAS DE POBLACIÓN INMIGRANTE (AE-INMG)

Agrupación de secciones censales colindantes y de cierta homogeneidad urbanística, de entre 3.500 y 15.000 habitantes en las que el valor de Indicador de Inmigración (I-INMG) del conjunto supera el valor establecido como referencia (20%).

INDICADOR DE INMIGRACIÓN (I-INMG)

Porcentaje de población nacida en países no pertenecientes a la UE-14, respecto a la población total. Se calcula restando al número total de nacidos en el extranjero, los nacidos en los países de la UE-14: Alemania; Austria; Bélgica; Dinamarca; Finlandia; Francia; Reino Unido; Grecia; Irlanda; Italia; Luxemburgo; Países Bajos; Portugal; y Suecia.

Síntesis Metodológica

El cuerpo de estudio del Catálogo de Barrios Vulnerables de 2011 sigue el criterio establecido en los Catálogos anteriores: centrándose en los municipios mayores de 50.000 habitantes y capitales de provincia. Los trabajos del Catálogo de 2011, siguen la misma metodología que los de 1991, 2001, y 2006, con la única particularidad de que sólo identifican las Áreas Estadísticas Vulnerables, sin realizar el análisis urbanístico detallado que permitía identificar a partir de ellas los Barrios Vulnerables. En el Catálogo de 2011 se han delimitado AE-INMG (Área Estadística con concentraciones significativas de población inmigrante) y AEV (Áreas Estadísticas Vulnerables según los 3 Indicadores Básicos de Vulnerabilidad Urbana: IBVU Estudios, IBVU Vivienda o IBVU Paro). Estas delimitaciones son independientes y pueden superponerse para su análisis en el Visor del Catálogo.

En el caso del Indicador de Inmigración (I-INMG), para el desarrollo del estudio de 2011 se ha partido del análisis de la evolución de los Barrios con concentraciones significativas de población inmigrante identificados previamente en el año 2006, viendo primero si seguían o no cumpliendo esta condición en el año 2011. Posteriormente, se han identificado las nuevas Áreas Estadísticas con concentraciones significativas de población inmigrante (AE-INMG) no coincidentes con Barrios identificados en el Catálogo de 2006, incluyendo también las ciudades que no contaban con Barrios de este tipo en el año 2006.

Una vez identificadas las secciones censales que en 2011 superan los umbrales de referencia del Indicador de Inmigración (I-INMG), se procede a agrupar estas secciones en Áreas Estadísticas con concentraciones significativas de población inmigrante (AE-INMG).

La metodología detallada completa puede consultarse en:

https://apps.fomento.gob.es/BarriosVulnerables/static/adjunto/Sintesis_metodologica_general_catalogo_bbvv.pdf

Datos sociodemográficos (Censo 2011)	Sección censal 2807901091		AE-INMG 28079002	
	Valores absolutos	%	Valores absolutos	%
Población total	920		22.760	
Población nacida en el extranjero total	260	28,26	7.560	33,22
Población nacida en el extranjero (excepto UE-15)	210	22,83	6.225	27,35

	Sección	AE-INMG	Municipio	Comunidad Autónoma	España
INDICADOR DE INMIGRACIÓN (I-INMG)	22,83	27,35	14,86	14,60	9,99
INDICADORES BÁSICOS DE VULNERABILIDAD URBANA (IBVU) (4)					
IBVU Estudios (5)	2,37	3,54	7,65	7,69	10,92
IBVU Vivienda (6)	0,00	4,05	7,23	4,40	6,99
IBVU Paro (7)	21,17	20,71	21,47	23,12	29,64

(4) Además del Indicador de Inmigración (I-INMG) se ofrecen los valores de los 3 Indicadores Básicos de Vulnerabilidad Urbana (IBVU) para poder analizar la situación de cada sección censal y AE-INMG en relación con los valores de referencia de vulnerabilidad para estos 3 indicadores.

(5) IBVU Estudios: Porcentaje de población analfabeta y sin estudios de 16 años o más, sobre el total de población de 16 años o más. Valor de referencia de vulnerabilidad (2011): 16,38%.

(6) IBVU Vivienda: Porcentaje de viviendas familiares (principales, secundarias, vacías) en edificios en estado en estado ruinoso, malo o deficiente, sobre el total de viviendas familiares (principales, secundarias, vacías). Valor de referencia de vulnerabilidad (2011): 17,50 %.

(7) IBVU Paro: Porcentaje de la población de 16 años o más en situación de paro, respecto al total de población activa de 16 años o más. Valor de referencia de vulnerabilidad (2011): 42,33 %.

Definiciones

ÁREA ESTADÍSTICA CON CONCENTRACIONES SIGNIFICATIVAS DE POBLACIÓN INMIGRANTE (AE-INMG)

Agrupación de secciones censales colindantes y de cierta homogeneidad urbanística, de entre 3.500 y 15.000 habitantes en las que el valor de Indicador de Inmigración (I-INMG) del conjunto supera el valor establecido como referencia (20%).

INDICADOR DE INMIGRACIÓN (I-INMG)

Porcentaje de población nacida en países no pertenecientes a la UE-14, respecto a la población total. Se calcula restando al número total de nacidos en el extranjero, los nacidos en los países de la UE-14: Alemania; Austria; Bélgica; Dinamarca; Finlandia; Francia; Reino Unido; Grecia; Irlanda; Italia; Luxemburgo; Países Bajos; Portugal; y Suecia.

Síntesis Metodológica

El cuerpo de estudio del Catálogo de Barrios Vulnerables de 2011 sigue el criterio establecido en los Catálogos anteriores: centrándose en los municipios mayores de 50.000 habitantes y capitales de provincia. Los trabajos del Catálogo de 2011, siguen la misma metodología que los de 1991, 2001, y 2006, con la única particularidad de que sólo identifican las Áreas Estadísticas Vulnerables, sin realizar el análisis urbanístico detallado que permitía identificar a partir de ellas los Barrios Vulnerables. En el Catálogo de 2011 se han delimitado AE-INMG (Área Estadística con concentraciones significativas de población inmigrante) y AEV (Áreas Estadísticas Vulnerables según los 3 Indicadores Básicos de Vulnerabilidad Urbana: IBVU Estudios, IBVU Vivienda o IBVU Paro). Estas delimitaciones son independientes y pueden superponerse para su análisis en el Visor del Catálogo.

En el caso del Indicador de Inmigración (I-INMG), para el desarrollo del estudio de 2011 se ha partido del análisis de la evolución de los Barrios con concentraciones significativas de población inmigrante identificados previamente en el año 2006, viendo primero si seguían o no cumpliendo esta condición en el año 2011. Posteriormente, se han identificado las nuevas Áreas Estadísticas con concentraciones significativas de población inmigrante (AE-INMG) no coincidentes con Barrios identificados en el Catálogo de 2006, incluyendo también las ciudades que no contaban con Barrios de este tipo en el año 2006.

Una vez identificadas las secciones censales que en 2011 superan los umbrales de referencia del Indicador de Inmigración (I-INMG), se procede a agrupar estas secciones en Áreas Estadísticas con concentraciones significativas de población inmigrante (AE-INMG).

La metodología detallada completa puede consultarse en:

https://apps.fomento.gob.es/BarriosVulnerables/static/adjunto/Sintesis_metodologica_general_catalogo_bbvv.pdf

Datos sociodemográficos (Censo 2011)	Sección censal 2807901092		AE-INMG 28079002	
	Valores absolutos	%	Valores absolutos	%
Población total	640		22.760	
Población nacida en el extranjero total	145	22,66	7.560	33,22
Población nacida en el extranjero (excepto UE-15)	125	19,53	6.225	27,35

	Sección	AE-INMG	Municipio	Comunidad Autónoma	España
INDICADOR DE INMIGRACIÓN (I-INMG)	19,53	27,35	14,86	14,60	9,99
INDICADORES BÁSICOS DE VULNERABILIDAD URBANA (IBVU) (4)					
IBVU Estudios (5)	8,04	3,54	7,65	7,69	10,92
IBVU Vivienda (6)	0,00	4,05	7,23	4,40	6,99
IBVU Paro (7)	11,29	20,71	21,47	23,12	29,64

(4) Además del Indicador de Inmigración (I-INMG) se ofrecen los valores de los 3 Indicadores Básicos de Vulnerabilidad Urbana (IBVU) para poder analizar la situación de cada sección censal y AE-INMG en relación con los valores de referencia de vulnerabilidad para estos 3 indicadores.

(5) IBVU Estudios: Porcentaje de población analfabeta y sin estudios de 16 años o más, sobre el total de población de 16 años o más. Valor de referencia de vulnerabilidad (2011): 16,38%.

(6) IBVU Vivienda: Porcentaje de viviendas familiares (principales, secundarias, vacías) en edificios en estado en estado ruinoso, malo o deficiente, sobre el total de viviendas familiares (principales, secundarias, vacías). Valor de referencia de vulnerabilidad (2011): 17,50 %.

(7) IBVU Paro: Porcentaje de la población de 16 años o más en situación de paro, respecto al total de población activa de 16 años o más. Valor de referencia de vulnerabilidad (2011): 42,33 %.

Definiciones

ÁREA ESTADÍSTICA CON CONCENTRACIONES SIGNIFICATIVAS DE POBLACIÓN INMIGRANTE (AE-INMG)

Agrupación de secciones censales colindantes y de cierta homogeneidad urbanística, de entre 3.500 y 15.000 habitantes en las que el valor de Indicador de Inmigración (I-INMG) del conjunto supera el valor establecido como referencia (20%).

INDICADOR DE INMIGRACIÓN (I-INMG)

Porcentaje de población nacida en países no pertenecientes a la UE-14, respecto a la población total. Se calcula restando al número total de nacidos en el extranjero, los nacidos en los países de la UE-14: Alemania; Austria; Bélgica; Dinamarca; Finlandia; Francia; Reino Unido; Grecia; Irlanda; Italia; Luxemburgo; Países Bajos; Portugal; y Suecia.

Síntesis Metodológica

El cuerpo de estudio del Catálogo de Barrios Vulnerables de 2011 sigue el criterio establecido en los Catálogos anteriores: centrándose en los municipios mayores de 50.000 habitantes y capitales de provincia. Los trabajos del Catálogo de 2011, siguen la misma metodología que los de 1991, 2001, y 2006, con la única particularidad de que sólo identifican las Áreas Estadísticas Vulnerables, sin realizar el análisis urbanístico detallado que permitía identificar a partir de ellas los Barrios Vulnerables. En el Catálogo de 2011 se han delimitado AE-INMG (Área Estadística con concentraciones significativas de población inmigrante) y AEV (Áreas Estadísticas Vulnerables según los 3 Indicadores Básicos de Vulnerabilidad Urbana: IBVU Estudios, IBVU Vivienda o IBVU Paro). Estas delimitaciones son independientes y pueden superponerse para su análisis en el Visor del Catálogo.

En el caso del Indicador de Inmigración (I-INMG), para el desarrollo del estudio de 2011 se ha partido del análisis de la evolución de los Barrios con concentraciones significativas de población inmigrante identificados previamente en el año 2006, viendo primero si seguían o no cumpliendo esta condición en el año 2011. Posteriormente, se han identificado las nuevas Áreas Estadísticas con concentraciones significativas de población inmigrante (AE-INMG) no coincidentes con Barrios identificados en el Catálogo de 2006, incluyendo también las ciudades que no contaban con Barrios de este tipo en el año 2006.

Una vez identificadas las secciones censales que en 2011 superan los umbrales de referencia del Indicador de Inmigración (I-INMG), se procede a agrupar estas secciones en Áreas Estadísticas con concentraciones significativas de población inmigrante (AE-INMG).

La metodología detallada completa puede consultarse en:

https://apps.fomento.gob.es/BarriosVulnerables/static/adjunto/Sintesis_metodologica_general_catalogo_bbvv.pdf

Datos sociodemográficos (Censo 2011)	Sección censal 2807901093		AE-INMG 28079002	
	Valores absolutos	%	Valores absolutos	%
Población total	2.445		22.760	
Población nacida en el extranjero total	1.130	46,22	7.560	33,22
Población nacida en el extranjero (excepto UE-15)	880	35,99	6.225	27,35

	Sección	AE-INMG	Municipio	Comunidad Autónoma	España
INDICADOR DE INMIGRACIÓN (I-INMG)	35,99	27,35	14,86	14,60	9,99
INDICADORES BÁSICOS DE VULNERABILIDAD URBANA (IBVU) (4)					
IBVU Estudios (5)	0,89	3,54	7,65	7,69	10,92
IBVU Vivienda (6)	0,78	4,05	7,23	4,40	6,99
IBVU Paro (7)	23,63	20,71	21,47	23,12	29,64

(4) Además del Indicador de Inmigración (I-INMG) se ofrecen los valores de los 3 Indicadores Básicos de Vulnerabilidad Urbana (IBVU) para poder analizar la situación de cada sección censal y AE-INMG en relación con los valores de referencia de vulnerabilidad para estos 3 indicadores.

(5) IBVU Estudios: Porcentaje de población analfabeta y sin estudios de 16 años o más, sobre el total de población de 16 años o más. Valor de referencia de vulnerabilidad (2011): 16,38%.

(6) IBVU Vivienda: Porcentaje de viviendas familiares (principales, secundarias, vacías) en edificios en estado en estado ruinoso, malo o deficiente, sobre el total de viviendas familiares (principales, secundarias, vacías). Valor de referencia de vulnerabilidad (2011): 17,50 %.

(7) IBVU Paro: Porcentaje de la población de 16 años o más en situación de paro, respecto al total de población activa de 16 años o más. Valor de referencia de vulnerabilidad (2011): 42,33 %.

Definiciones

ÁREA ESTADÍSTICA CON CONCENTRACIONES SIGNIFICATIVAS DE POBLACIÓN INMIGRANTE (AE-INMG)

Agrupación de secciones censales colindantes y de cierta homogeneidad urbanística, de entre 3.500 y 15.000 habitantes en las que el valor de Indicador de Inmigración (I-INMG) del conjunto supera el valor establecido como referencia (20%).

INDICADOR DE INMIGRACIÓN (I-INMG)

Porcentaje de población nacida en países no pertenecientes a la UE-14, respecto a la población total. Se calcula restando al número total de nacidos en el extranjero, los nacidos en los países de la UE-14: Alemania; Austria; Bélgica; Dinamarca; Finlandia; Francia; Reino Unido; Grecia; Irlanda; Italia; Luxemburgo; Países Bajos; Portugal; y Suecia.

Síntesis Metodológica

El cuerpo de estudio del Catálogo de Barrios Vulnerables de 2011 sigue el criterio establecido en los Catálogos anteriores: centrándose en los municipios mayores de 50.000 habitantes y capitales de provincia. Los trabajos del Catálogo de 2011, siguen la misma metodología que los de 1991, 2001, y 2006, con la única particularidad de que sólo identifican las Áreas Estadísticas Vulnerables, sin realizar el análisis urbanístico detallado que permitía identificar a partir de ellas los Barrios Vulnerables. En el Catálogo de 2011 se han delimitado AE-INMG (Área Estadística con concentraciones significativas de población inmigrante) y AEV (Áreas Estadísticas Vulnerables según los 3 Indicadores Básicos de Vulnerabilidad Urbana: IBVU Estudios, IBVU Vivienda o IBVU Paro). Estas delimitaciones son independientes y pueden superponerse para su análisis en el Visor del Catálogo.

En el caso del Indicador de Inmigración (I-INMG), para el desarrollo del estudio de 2011 se ha partido del análisis de la evolución de los Barrios con concentraciones significativas de población inmigrante identificados previamente en el año 2006, viendo primero si seguían o no cumpliendo esta condición en el año 2011. Posteriormente, se han identificado las nuevas Áreas Estadísticas con concentraciones significativas de población inmigrante (AE-INMG) no coincidentes con Barrios identificados en el Catálogo de 2006, incluyendo también las ciudades que no contaban con Barrios de este tipo en el año 2006.

Una vez identificadas las secciones censales que en 2011 superan los umbrales de referencia del Indicador de Inmigración (I-INMG), se procede a agrupar estas secciones en Áreas Estadísticas con concentraciones significativas de población inmigrante (AE-INMG).

La metodología detallada completa puede consultarse en:

https://apps.fomento.gob.es/BarriosVulnerables/static/adjunto/Sintesis_metodologica_general_catalogo_bbvv.pdf

Datos sociodemográficos (Censo 2011)	Sección censal 2807901094		AE-INMG 28079002	
	Valores absolutos	%	Valores absolutos	%
Población total	1.575		22.760	
Población nacida en el extranjero total	510	32,38	7.560	33,22
Población nacida en el extranjero (excepto UE-15)	410	26,03	6.225	27,35

	Sección	AE-INMG	Municipio	Comunidad Autónoma	España
INDICADOR DE INMIGRACIÓN (I-INMG)	26,03	27,35	14,86	14,60	9,99
INDICADORES BÁSICOS DE VULNERABILIDAD URBANA (IBVU) (4)					
IBVU Estudios (5)	6,04	3,54	7,65	7,69	10,92
IBVU Vivienda (6)	0,00	4,05	7,23	4,40	6,99
IBVU Paro (7)	14,83	20,71	21,47	23,12	29,64

(4) Además del Indicador de Inmigración (I-INMG) se ofrecen los valores de los 3 Indicadores Básicos de Vulnerabilidad Urbana (IBVU) para poder analizar la situación de cada sección censal y AE-INMG en relación con los valores de referencia de vulnerabilidad para estos 3 indicadores.

(5) IBVU Estudios: Porcentaje de población analfabeta y sin estudios de 16 años o más, sobre el total de población de 16 años o más. Valor de referencia de vulnerabilidad (2011): 16,38%.

(6) IBVU Vivienda: Porcentaje de viviendas familiares (principales, secundarias, vacías) en edificios en estado en estado ruinoso, malo o deficiente, sobre el total de viviendas familiares (principales, secundarias, vacías). Valor de referencia de vulnerabilidad (2011): 17,50 %.

(7) IBVU Paro: Porcentaje de la población de 16 años o más en situación de paro, respecto al total de población activa de 16 años o más. Valor de referencia de vulnerabilidad (2011): 42,33 %.

Definiciones

ÁREA ESTADÍSTICA CON CONCENTRACIONES SIGNIFICATIVAS DE POBLACIÓN INMIGRANTE (AE-INMG)

Agrupación de secciones censales colindantes y de cierta homogeneidad urbanística, de entre 3.500 y 15.000 habitantes en las que el valor de Indicador de Inmigración (I-INMG) del conjunto supera el valor establecido como referencia (20%).

INDICADOR DE INMIGRACIÓN (I-INMG)

Porcentaje de población nacida en países no pertenecientes a la UE-14, respecto a la población total. Se calcula restando al número total de nacidos en el extranjero, los nacidos en los países de la UE-14: Alemania; Austria; Bélgica; Dinamarca; Finlandia; Francia; Reino Unido; Grecia; Irlanda; Italia; Luxemburgo; Países Bajos; Portugal; y Suecia.

Síntesis Metodológica

El cuerpo de estudio del Catálogo de Barrios Vulnerables de 2011 sigue el criterio establecido en los Catálogos anteriores: centrándose en los municipios mayores de 50.000 habitantes y capitales de provincia. Los trabajos del Catálogo de 2011, siguen la misma metodología que los de 1991, 2001, y 2006, con la única particularidad de que sólo identifican las Áreas Estadísticas Vulnerables, sin realizar el análisis urbanístico detallado que permitía identificar a partir de ellas los Barrios Vulnerables. En el Catálogo de 2011 se han delimitado AE-INMG (Área Estadística con concentraciones significativas de población inmigrante) y AEV (Áreas Estadísticas Vulnerables según los 3 Indicadores Básicos de Vulnerabilidad Urbana: IBVU Estudios, IBVU Vivienda o IBVU Paro). Estas delimitaciones son independientes y pueden superponerse para su análisis en el Visor del Catálogo.

En el caso del Indicador de Inmigración (I-INMG), para el desarrollo del estudio de 2011 se ha partido del análisis de la evolución de los Barrios con concentraciones significativas de población inmigrante identificados previamente en el año 2006, viendo primero si seguían o no cumpliendo esta condición en el año 2011. Posteriormente, se han identificado las nuevas Áreas Estadísticas con concentraciones significativas de población inmigrante (AE-INMG) no coincidentes con Barrios identificados en el Catálogo de 2006, incluyendo también las ciudades que no contaban con Barrios de este tipo en el año 2006.

Una vez identificadas las secciones censales que en 2011 superan los umbrales de referencia del Indicador de Inmigración (I-INMG), se procede a agrupar estas secciones en Áreas Estadísticas con concentraciones significativas de población inmigrante (AE-INMG).

La metodología detallada completa puede consultarse en:

https://apps.fomento.gob.es/BarriosVulnerables/static/adjunto/Sintesis_metodologica_general_catalogo_bbvv.pdf

Datos sociodemográficos (Censo 2011)	Sección censal 2807901095		AE-INMG 28079002	
	Valores absolutos	%	Valores absolutos	%
Población total	1.390		22.760	
Población nacida en el extranjero total	460	33,09	7.560	33,22
Población nacida en el extranjero (excepto UE-15)	395	28,42	6.225	27,35

	Sección	AE-INMG	Municipio	Comunidad Autónoma	España
INDICADOR DE INMIGRACIÓN (I-INMG)	28,42	27,35	14,86	14,60	9,99
INDICADORES BÁSICOS DE VULNERABILIDAD URBANA (IBVU) (4)					
IBVU Estudios (5)	1,99	3,54	7,65	7,69	10,92
IBVU Vivienda (6)	0,00	4,05	7,23	4,40	6,99
IBVU Paro (7)	8,67	20,71	21,47	23,12	29,64

(4) Además del Indicador de Inmigración (I-INMG) se ofrecen los valores de los 3 Indicadores Básicos de Vulnerabilidad Urbana (IBVU) para poder analizar la situación de cada sección censal y AE-INMG en relación con los valores de referencia de vulnerabilidad para estos 3 indicadores.

(5) IBVU Estudios: Porcentaje de población analfabeta y sin estudios de 16 años o más, sobre el total de población de 16 años o más. Valor de referencia de vulnerabilidad (2011): 16,38%.

(6) IBVU Vivienda: Porcentaje de viviendas familiares (principales, secundarias, vacías) en edificios en estado en estado ruinoso, malo o deficiente, sobre el total de viviendas familiares (principales, secundarias, vacías). Valor de referencia de vulnerabilidad (2011): 17,50 %.

(7) IBVU Paro: Porcentaje de la población de 16 años o más en situación de paro, respecto al total de población activa de 16 años o más. Valor de referencia de vulnerabilidad (2011): 42,33 %.

Definiciones

ÁREA ESTADÍSTICA CON CONCENTRACIONES SIGNIFICATIVAS DE POBLACIÓN INMIGRANTE (AE-INMG)

Agrupación de secciones censales colindantes y de cierta homogeneidad urbanística, de entre 3.500 y 15.000 habitantes en las que el valor de Indicador de Inmigración (I-INMG) del conjunto supera el valor establecido como referencia (20%).

INDICADOR DE INMIGRACIÓN (I-INMG)

Porcentaje de población nacida en países no pertenecientes a la UE-14, respecto a la población total. Se calcula restando al número total de nacidos en el extranjero, los nacidos en los países de la UE-14: Alemania; Austria; Bélgica; Dinamarca; Finlandia; Francia; Reino Unido; Grecia; Irlanda; Italia; Luxemburgo; Países Bajos; Portugal; y Suecia.

Síntesis Metodológica

El cuerpo de estudio del Catálogo de Barrios Vulnerables de 2011 sigue el criterio establecido en los Catálogos anteriores: centrándose en los municipios mayores de 50.000 habitantes y capitales de provincia. Los trabajos del Catálogo de 2011, siguen la misma metodología que los de 1991, 2001, y 2006, con la única particularidad de que sólo identifican las Áreas Estadísticas Vulnerables, sin realizar el análisis urbanístico detallado que permitía identificar a partir de ellas los Barrios Vulnerables. En el Catálogo de 2011 se han delimitado AE-INMG (Área Estadística con concentraciones significativas de población inmigrante) y AEV (Áreas Estadísticas Vulnerables según los 3 Indicadores Básicos de Vulnerabilidad Urbana: IBVU Estudios, IBVU Vivienda o IBVU Paro). Estas delimitaciones son independientes y pueden superponerse para su análisis en el Visor del Catálogo.

En el caso del Indicador de Inmigración (I-INMG), para el desarrollo del estudio de 2011 se ha partido del análisis de la evolución de los Barrios con concentraciones significativas de población inmigrante identificados previamente en el año 2006, viendo primero si seguían o no cumpliendo esta condición en el año 2011. Posteriormente, se han identificado las nuevas Áreas Estadísticas con concentraciones significativas de población inmigrante (AE-INMG) no coincidentes con Barrios identificados en el Catálogo de 2006, incluyendo también las ciudades que no contaban con Barrios de este tipo en el año 2006.

Una vez identificadas las secciones censales que en 2011 superan los umbrales de referencia del Indicador de Inmigración (I-INMG), se procede a agrupar estas secciones en Áreas Estadísticas con concentraciones significativas de población inmigrante (AE-INMG).

La metodología detallada completa puede consultarse en:

https://apps.fomento.gob.es/BarriosVulnerables/static/adjunto/Sintesis_metodologica_general_catalogo_bbvv.pdf

Datos sociodemográficos (Censo 2011)	Sección censal 2807901096		AE-INMG 28079002	
	Valores absolutos	%	Valores absolutos	%
Población total	1.035		22.760	
Población nacida en el extranjero total	345	33,33	7.560	33,22
Población nacida en el extranjero (excepto UE-15)	345	33,33	6.225	27,35

	Sección	AE-INMG	Municipio	Comunidad Autónoma	España
INDICADOR DE INMIGRACIÓN (I-INMG)	33,33	27,35	14,86	14,60	9,99
INDICADORES BÁSICOS DE VULNERABILIDAD URBANA (IBVU) (4)					
IBVU Estudios (5)	2,65	3,54	7,65	7,69	10,92
IBVU Vivienda (6)	0,00	4,05	7,23	4,40	6,99
IBVU Paro (7)	14,79	20,71	21,47	23,12	29,64

(4) Además del Indicador de Inmigración (I-INMG) se ofrecen los valores de los 3 Indicadores Básicos de Vulnerabilidad Urbana (IBVU) para poder analizar la situación de cada sección censal y AE-INMG en relación con los valores de referencia de vulnerabilidad para estos 3 indicadores.

(5) IBVU Estudios: Porcentaje de población analfabeta y sin estudios de 16 años o más, sobre el total de población de 16 años o más. Valor de referencia de vulnerabilidad (2011): 16,38%.

(6) IBVU Vivienda: Porcentaje de viviendas familiares (principales, secundarias, vacías) en edificios en estado en estado ruinoso, malo o deficiente, sobre el total de viviendas familiares (principales, secundarias, vacías). Valor de referencia de vulnerabilidad (2011): 17,50 %.

(7) IBVU Paro: Porcentaje de la población de 16 años o más en situación de paro, respecto al total de población activa de 16 años o más. Valor de referencia de vulnerabilidad (2011): 42,33 %.

Definiciones

ÁREA ESTADÍSTICA CON CONCENTRACIONES SIGNIFICATIVAS DE POBLACIÓN INMIGRANTE (AE-INMG)

Agrupación de secciones censales colindantes y de cierta homogeneidad urbanística, de entre 3.500 y 15.000 habitantes en las que el valor de Indicador de Inmigración (I-INMG) del conjunto supera el valor establecido como referencia (20%).

INDICADOR DE INMIGRACIÓN (I-INMG)

Porcentaje de población nacida en países no pertenecientes a la UE-14, respecto a la población total. Se calcula restando al número total de nacidos en el extranjero, los nacidos en los países de la UE-14: Alemania; Austria; Bélgica; Dinamarca; Finlandia; Francia; Reino Unido; Grecia; Irlanda; Italia; Luxemburgo; Países Bajos; Portugal; y Suecia.

Síntesis Metodológica

El cuerpo de estudio del Catálogo de Barrios Vulnerables de 2011 sigue el criterio establecido en los Catálogos anteriores: centrándose en los municipios mayores de 50.000 habitantes y capitales de provincia. Los trabajos del Catálogo de 2011, siguen la misma metodología que los de 1991, 2001, y 2006, con la única particularidad de que sólo identifican las Áreas Estadísticas Vulnerables, sin realizar el análisis urbanístico detallado que permitía identificar a partir de ellas los Barrios Vulnerables. En el Catálogo de 2011 se han delimitado AE-INMG (Área Estadística con concentraciones significativas de población inmigrante) y AEV (Áreas Estadísticas Vulnerables según los 3 Indicadores Básicos de Vulnerabilidad Urbana: IBVU Estudios, IBVU Vivienda o IBVU Paro). Estas delimitaciones son independientes y pueden superponerse para su análisis en el Visor del Catálogo.

En el caso del Indicador de Inmigración (I-INMG), para el desarrollo del estudio de 2011 se ha partido del análisis de la evolución de los Barrios con concentraciones significativas de población inmigrante identificados previamente en el año 2006, viendo primero si seguían o no cumpliendo esta condición en el año 2011. Posteriormente, se han identificado las nuevas Áreas Estadísticas con concentraciones significativas de población inmigrante (AE-INMG) no coincidentes con Barrios identificados en el Catálogo de 2006, incluyendo también las ciudades que no contaban con Barrios de este tipo en el año 2006.

Una vez identificadas las secciones censales que en 2011 superan los umbrales de referencia del Indicador de Inmigración (I-INMG), se procede a agrupar estas secciones en Áreas Estadísticas con concentraciones significativas de población inmigrante (AE-INMG).

La metodología detallada completa puede consultarse en:

https://apps.fomento.gob.es/BarriosVulnerables/static/adjunto/Sintesis_metodologica_general_catalogo_bbvv.pdf

Datos sociodemográficos (Censo 2011)	Sección censal 2807901097 Valores absolutos	%	AE-INMG 28079002 Valores absolutos	%
Población total	1.395		22.760	
Población nacida en el extranjero total	285	20,43	7.560	33,22
Población nacida en el extranjero (excepto UE-15)	100	7,17	6.225	27,35

	Sección	AE-INMG	Municipio	Comunidad Autónoma	España
INDICADOR DE INMIGRACIÓN (I-INMG)	7,17	27,35	14,86	14,60	9,99
INDICADORES BÁSICOS DE VULNERABILIDAD URBANA (IBVU) (4)					
IBVU Estudios (5)	1,88	3,54	7,65	7,69	10,92
IBVU Vivienda (6)	4,24	4,05	7,23	4,40	6,99
IBVU Paro (7)	15,89	20,71	21,47	23,12	29,64

(4) Además del Indicador de Inmigración (I-INMG) se ofrecen los valores de los 3 Indicadores Básicos de Vulnerabilidad Urbana (IBVU) para poder analizar la situación de cada sección censal y AE-INMG en relación con los valores de referencia de vulnerabilidad para estos 3 indicadores.

(5) IBVU Estudios: Porcentaje de población analfabeta y sin estudios de 16 años o más, sobre el total de población de 16 años o más. Valor de referencia de vulnerabilidad (2011): 16,38%.

(6) IBVU Vivienda: Porcentaje de viviendas familiares (principales, secundarias, vacías) en edificios en estado en estado ruinoso, malo o deficiente, sobre el total de viviendas familiares (principales, secundarias, vacías). Valor de referencia de vulnerabilidad (2011): 17,50 %.

(7) IBVU Paro: Porcentaje de la población de 16 años o más en situación de paro, respecto al total de población activa de 16 años o más. Valor de referencia de vulnerabilidad (2011): 42,33 %.

Definiciones

ÁREA ESTADÍSTICA CON CONCENTRACIONES SIGNIFICATIVAS DE POBLACIÓN INMIGRANTE (AE-INMG)

Agrupación de secciones censales colindantes y de cierta homogeneidad urbanística, de entre 3.500 y 15.000 habitantes en las que el valor de Indicador de Inmigración (I-INMG) del conjunto supera el valor establecido como referencia (20%).

INDICADOR DE INMIGRACIÓN (I-INMG)

Porcentaje de población nacida en países no pertenecientes a la UE-14, respecto a la población total. Se calcula restando al número total de nacidos en el extranjero, los nacidos en los países de la UE-14: Alemania; Austria; Bélgica; Dinamarca; Finlandia; Francia; Reino Unido; Grecia; Irlanda; Italia; Luxemburgo; Países Bajos; Portugal; y Suecia.

Síntesis Metodológica

El cuerpo de estudio del Catálogo de Barrios Vulnerables de 2011 sigue el criterio establecido en los Catálogos anteriores: centrándose en los municipios mayores de 50.000 habitantes y capitales de provincia. Los trabajos del Catálogo de 2011, siguen la misma metodología que los de 1991, 2001, y 2006, con la única particularidad de que sólo identifican las Áreas Estadísticas Vulnerables, sin realizar el análisis urbanístico detallado que permitía identificar a partir de ellas los Barrios Vulnerables. En el Catálogo de 2011 se han delimitado AE-INMG (Área Estadística con concentraciones significativas de población inmigrante) y AEV (Áreas Estadísticas Vulnerables según los 3 Indicadores Básicos de Vulnerabilidad Urbana: IBVU Estudios, IBVU Vivienda o IBVU Paro). Estas delimitaciones son independientes y pueden superponerse para su análisis en el Visor del Catálogo.

En el caso del Indicador de Inmigración (I-INMG), para el desarrollo del estudio de 2011 se ha partido del análisis de la evolución de los Barrios con concentraciones significativas de población inmigrante identificados previamente en el año 2006, viendo primero si seguían o no cumpliendo esta condición en el año 2011. Posteriormente, se han identificado las nuevas Áreas Estadísticas con concentraciones significativas de población inmigrante (AE-INMG) no coincidentes con Barrios identificados en el Catálogo de 2006, incluyendo también las ciudades que no contaban con Barrios de este tipo en el año 2006.

Una vez identificadas las secciones censales que en 2011 superan los umbrales de referencia del Indicador de Inmigración (I-INMG), se procede a agrupar estas secciones en Áreas Estadísticas con concentraciones significativas de población inmigrante (AE-INMG).

La metodología detallada completa puede consultarse en:

https://apps.fomento.gob.es/BarriosVulnerables/static/adjunto/Sintesis_metodologica_general_catalogo_bbvv.pdf

Datos sociodemográficos (Censo 2011)	Sección censal 2807901098		AE-INMG 28079002	
	Valores absolutos	%	Valores absolutos	%
Población total	1.640		22.760	
Población nacida en el extranjero total	835	50,91	7.560	33,22
Población nacida en el extranjero (excepto UE-15)	660	40,24	6.225	27,35

	Sección	AE-INMG	Municipio	Comunidad Autónoma	España
INDICADOR DE INMIGRACIÓN (I-INMG)	40,24	27,35	14,86	14,60	9,99
INDICADORES BÁSICOS DE VULNERABILIDAD URBANA (IBVU) (4)					
IBVU Estudios (5)	2,61	3,54	7,65	7,69	10,92
IBVU Vivienda (6)	0,00	4,05	7,23	4,40	6,99
IBVU Paro (7)	37,55	20,71	21,47	23,12	29,64

(4) Además del Indicador de Inmigración (I-INMG) se ofrecen los valores de los 3 Indicadores Básicos de Vulnerabilidad Urbana (IBVU) para poder analizar la situación de cada sección censal y AE-INMG en relación con los valores de referencia de vulnerabilidad para estos 3 indicadores.

(5) IBVU Estudios: Porcentaje de población analfabeta y sin estudios de 16 años o más, sobre el total de población de 16 años o más. Valor de referencia de vulnerabilidad (2011): 16,38%.

(6) IBVU Vivienda: Porcentaje de viviendas familiares (principales, secundarias, vacías) en edificios en estado en estado ruinoso, malo o deficiente, sobre el total de viviendas familiares (principales, secundarias, vacías). Valor de referencia de vulnerabilidad (2011): 17,50 %.

(7) IBVU Paro: Porcentaje de la población de 16 años o más en situación de paro, respecto al total de población activa de 16 años o más. Valor de referencia de vulnerabilidad (2011): 42,33 %.

Definiciones

ÁREA ESTADÍSTICA CON CONCENTRACIONES SIGNIFICATIVAS DE POBLACIÓN INMIGRANTE (AE-INMG)

Agrupación de secciones censales colindantes y de cierta homogeneidad urbanística, de entre 3.500 y 15.000 habitantes en las que el valor de Indicador de Inmigración (I-INMG) del conjunto supera el valor establecido como referencia (20%).

INDICADOR DE INMIGRACIÓN (I-INMG)

Porcentaje de población nacida en países no pertenecientes a la UE-14, respecto a la población total. Se calcula restando al número total de nacidos en el extranjero, los nacidos en los países de la UE-14: Alemania; Austria; Bélgica; Dinamarca; Finlandia; Francia; Reino Unido; Grecia; Irlanda; Italia; Luxemburgo; Países Bajos; Portugal; y Suecia.

Síntesis Metodológica

El cuerpo de estudio del Catálogo de Barrios Vulnerables de 2011 sigue el criterio establecido en los Catálogos anteriores: centrándose en los municipios mayores de 50.000 habitantes y capitales de provincia. Los trabajos del Catálogo de 2011, siguen la misma metodología que los de 1991, 2001, y 2006, con la única particularidad de que sólo identifican las Áreas Estadísticas Vulnerables, sin realizar el análisis urbanístico detallado que permitía identificar a partir de ellas los Barrios Vulnerables. En el Catálogo de 2011 se han delimitado AE-INMG (Área Estadística con concentraciones significativas de población inmigrante) y AEV (Áreas Estadísticas Vulnerables según los 3 Indicadores Básicos de Vulnerabilidad Urbana: IBVU Estudios, IBVU Vivienda o IBVU Paro). Estas delimitaciones son independientes y pueden superponerse para su análisis en el Visor del Catálogo.

En el caso del Indicador de Inmigración (I-INMG), para el desarrollo del estudio de 2011 se ha partido del análisis de la evolución de los Barrios con concentraciones significativas de población inmigrante identificados previamente en el año 2006, viendo primero si seguían o no cumpliendo esta condición en el año 2011. Posteriormente, se han identificado las nuevas Áreas Estadísticas con concentraciones significativas de población inmigrante (AE-INMG) no coincidentes con Barrios identificados en el Catálogo de 2006, incluyendo también las ciudades que no contaban con Barrios de este tipo en el año 2006.

Una vez identificadas las secciones censales que en 2011 superan los umbrales de referencia del Indicador de Inmigración (I-INMG), se procede a agrupar estas secciones en Áreas Estadísticas con concentraciones significativas de población inmigrante (AE-INMG).

La metodología detallada completa puede consultarse en:

https://apps.fomento.gob.es/BarriosVulnerables/static/adjunto/Sintesis_metodologica_general_catalogo_bbvv.pdf

GOBIERNO DE ESPAÑA · MINISTERIO DE FOMENTO

2011 — Madrid

Nombre AE-INMG: **Malasaña** — Código AE-INMG: **28079002**

Datos sociodemográficos (Censo 2011)	Sección censal 2807901099		AE-INMG 28079002	
	Valores absolutos	%	Valores absolutos	%
Población total	1.290		22.760	
Población nacida en el extranjero total	275	21,32	7.560	33,22
Población nacida en el extranjero (excepto UE-15)	215	16,67	6.225	27,35

	Sección	AE-INMG	Municipio	Comunidad Autónoma	España
INDICADOR DE INMIGRACIÓN (I-INMG)	16,67	27,35	14,86	14,60	9,99
INDICADORES BÁSICOS DE VULNERABILIDAD URBANA (IBVU) (4)					
IBVU Estudios (5)	6,53	3,54	7,65	7,69	10,92
IBVU Vivienda (6)	1,55	4,05	7,23	4,40	6,99
IBVU Paro (7)	17,84	20,71	21,47	23,12	29,64

(4) Además del Indicador de Inmigración (I-INMG) se ofrecen los valores de los 3 Indicadores Básicos de Vulnerabilidad Urbana (IBVU) para poder analizar la situación de cada sección censal y AE-INMG en relación con los valores de referencia de vulnerabilidad para estos 3 indicadores.

(5) IBVU Estudios: Porcentaje de población analfabeta y sin estudios de 16 años o más, sobre el total de población de 16 años o más. Valor de referencia de vulnerabilidad (2011): 16,38%.

(6) IBVU Vivienda: Porcentaje de viviendas familiares (principales, secundarias, vacías) en edificios en estado en estado ruinoso, malo o deficiente, sobre el total de viviendas familiares (principales, secundarias, vacías). Valor de referencia de vulnerabilidad (2011): 17,50 %.

(7) IBVU Paro: Porcentaje de la población de 16 años o más en situación de paro, respecto al total de población activa de 16 años o más. Valor de referencia de vulnerabilidad (2011): 42,33 %.

Definiciones

ÁREA ESTADÍSTICA CON CONCENTRACIONES SIGNIFICATIVAS DE POBLACIÓN INMIGRANTE (AE-INMG)

Agrupación de secciones censales colindantes y de cierta homogeneidad urbanística, de entre 3.500 y 15.000 habitantes en las que el valor de Indicador de Inmigración (I-INMG) del conjunto supera el valor establecido como referencia (20%).

INDICADOR DE INMIGRACIÓN (I-INMG)

Porcentaje de población nacida en países no pertenecientes a la UE-14, respecto a la población total. Se calcula restando al número total de nacidos en el extranjero, los nacidos en los países de la UE-14: Alemania; Austria; Bélgica; Dinamarca; Finlandia; Francia; Reino Unido; Grecia; Irlanda; Italia; Luxemburgo; Países Bajos; Portugal; y Suecia.

Síntesis Metodológica

El cuerpo de estudio del Catálogo de Barrios Vulnerables de 2011 sigue el criterio establecido en los Catálogos anteriores: centrándose en los municipios mayores de 50.000 habitantes y capitales de provincia. Los trabajos del Catálogo de 2011, siguen la misma metodología que los de 1991, 2001, y 2006, con la única particularidad de que sólo identifican las Áreas Estadísticas Vulnerables, sin realizar el análisis urbanístico detallado que permitía identificar a partir de ellas los Barrios Vulnerables. En el Catálogo de 2011 se han delimitado AE-INMG (Área Estadística con concentraciones significativas de población inmigrante) y AEV (Áreas Estadísticas Vulnerables según los 3 Indicadores Básicos de Vulnerabilidad Urbana: IBVU Estudios, IBVU Vivienda o IBVU Paro). Estas delimitaciones son independientes y pueden superponerse para su análisis en el Visor del Catálogo.

En el caso del Indicador de Inmigración (I-INMG), para el desarrollo del estudio de 2011 se ha partido del análisis de la evolución de los Barrios con concentraciones significativas de población inmigrante identificados previamente en el año 2006, viendo primero si seguían o no cumpliendo esta condición en el año 2011. Posteriormente, se han identificado las nuevas Áreas Estadísticas con concentraciones significativas de población inmigrante (AE-INMG) no coincidentes con Barrios identificados en el Catálogo de 2006, incluyendo también las ciudades que no contaban con Barrios de este tipo en el año 2006.

Una vez identificadas las secciones censales que en 2011 superan los umbrales de referencia del Indicador de Inmigración (I-INMG), se procede a agrupar estas secciones en Áreas Estadísticas con concentraciones significativas de población inmigrante (AE-INMG).

La metodología detallada completa puede consultarse en:

https://apps.fomento.gob.es/BarriosVulnerables/static/adjunto/Sintesis_metodologica_general_catalogo_bbvv.pdf

Datos sociodemográficos (Censo 2011)	Sección censal 2807901100		AE-INMG 28079002	
	Valores absolutos	%	Valores absolutos	%
Población total	1.435		22.760	
Población nacida en el extranjero total	510	35,54	7.560	33,22
Población nacida en el extranjero (excepto UE-15)	390	27,18	6.225	27,35

	Sección	AE-INMG	Municipio	Comunidad Autónoma	España
INDICADOR DE INMIGRACIÓN (I-INMG)	27,18	27,35	14,86	14,60	9,99
INDICADORES BÁSICOS DE VULNERABILIDAD URBANA (IBVU) (4)					
IBVU Estudios (5)	5,12	3,54	7,65	7,69	10,92
IBVU Vivienda (6)	0,00	4,05	7,23	4,40	6,99
IBVU Paro (7)	12,20	20,71	21,47	23,12	29,64

(4) Además del Indicador de Inmigración (I-INMG) se ofrecen los valores de los 3 Indicadores Básicos de Vulnerabilidad Urbana (IBVU) para poder analizar la situación de cada sección censal y AE-INMG en relación con los valores de referencia de vulnerabilidad para estos 3 indicadores.

(5) IBVU Estudios: Porcentaje de población analfabeta y sin estudios de 16 años o más, sobre el total de población de 16 años o más. Valor de referencia de vulnerabilidad (2011): 16,38%.

(6) IBVU Vivienda: Porcentaje de viviendas familiares (principales, secundarias, vacías) en edificios en estado en estado ruinoso, malo o deficiente, sobre el total de viviendas familiares (principales, secundarias, vacías). Valor de referencia de vulnerabilidad (2011): 17,50 %.

(7) IBVU Paro: Porcentaje de la población de 16 años o más en situación de paro, respecto al total de población activa de 16 años o más. Valor de referencia de vulnerabilidad (2011): 42,33 %.

Definiciones

ÁREA ESTADÍSTICA CON CONCENTRACIONES SIGNIFICATIVAS DE POBLACIÓN INMIGRANTE (AE-INMG)

Agrupación de secciones censales colindantes y de cierta homogeneidad urbanística, de entre 3.500 y 15.000 habitantes en las que el valor de Indicador de Inmigración (I-INMG) del conjunto supera el valor establecido como referencia (20%).

INDICADOR DE INMIGRACIÓN (I-INMG)

Porcentaje de población nacida en países no pertenecientes a la UE-14, respecto a la población total. Se calcula restando al número total de nacidos en el extranjero, los nacidos en los países de la UE-14: Alemania; Austria; Bélgica; Dinamarca; Finlandia; Francia; Reino Unido; Grecia; Irlanda; Italia; Luxemburgo; Países Bajos; Portugal; y Suecia.

Síntesis Metodológica

El cuerpo de estudio del Catálogo de Barrios Vulnerables de 2011 sigue el criterio establecido en los Catálogos anteriores: centrándose en los municipios mayores de 50.000 habitantes y capitales de provincia. Los trabajos del Catálogo de 2011, siguen la misma metodología que los de 1991, 2001, y 2006, con la única particularidad de que sólo identifican las Áreas Estadísticas Vulnerables, sin realizar el análisis urbanístico detallado que permitía identificar a partir de ellas los Barrios Vulnerables. En el Catálogo de 2011 se han delimitado AE-INMG (Área Estadística con concentraciones significativas de población inmigrante) y AEV (Áreas Estadísticas Vulnerables según los 3 Indicadores Básicos de Vulnerabilidad Urbana: IBVU Estudios, IBVU Vivienda o IBVU Paro). Estas delimitaciones son independientes y pueden superponerse para su análisis en el Visor del Catálogo.

En el caso del Indicador de Inmigración (I-INMG), para el desarrollo del estudio de 2011 se ha partido del análisis de la evolución de los Barrios con concentraciones significativas de población inmigrante identificados previamente en el año 2006, viendo primero si seguían o no cumpliendo esta condición en el año 2011. Posteriormente, se han identificado las nuevas Áreas Estadísticas con concentraciones significativas de población inmigrante (AE-INMG) no coincidentes con Barrios identificados en el Catálogo de 2006, incluyendo también las ciudades que no contaban con Barrios de este tipo en el año 2006.

Una vez identificadas las secciones censales que en 2011 superan los umbrales de referencia del Indicador de Inmigración (I-INMG), se procede a agrupar estas secciones en Áreas Estadísticas con concentraciones significativas de población inmigrante (AE-INMG).

La metodología detallada completa puede consultarse en:

https://apps.fomento.gob.es/BarriosVulnerables/static/adjunto/Sintesis_metodologica_general_catalogo_bbvv.pdf

Datos sociodemográficos (Censo 2011)	Sección censal 2807901101		AE-INMG 28079002	
	Valores absolutos	%	Valores absolutos	%
Población total	1.635		22.760	
Población nacida en el extranjero total	615	37,61	7.560	33,22
Población nacida en el extranjero (excepto UE-15)	600	36,70	6.225	27,35

	Sección	AE-INMG	Municipio	Comunidad Autónoma	España
INDICADOR DE INMIGRACIÓN (I-INMG)	36,70	27,35	14,86	14,60	9,99
INDICADORES BÁSICOS DE VULNERABILIDAD URBANA (IBVU) (4)					
IBVU Estudios (5)	2,54	3,54	7,65	7,69	10,92
IBVU Vivienda (6)	8,25	4,05	7,23	4,40	6,99
IBVU Paro (7)	34,60	20,71	21,47	23,12	29,64

(4) Además del Indicador de Inmigración (I-INMG) se ofrecen los valores de los 3 Indicadores Básicos de Vulnerabilidad Urbana (IBVU) para poder analizar la situación de cada sección censal y AE-INMG en relación con los valores de referencia de vulnerabilidad para estos 3 indicadores.

(5) IBVU Estudios: Porcentaje de población analfabeta y sin estudios de 16 años o más, sobre el total de población de 16 años o más. Valor de referencia de vulnerabilidad (2011): 16,38%.

(6) IBVU Vivienda: Porcentaje de viviendas familiares (principales, secundarias, vacías) en edificios en estado en estado ruinoso, malo o deficiente, sobre el total de viviendas familiares (principales, secundarias, vacías). Valor de referencia de vulnerabilidad (2011): 17,50 %.

(7) IBVU Paro: Porcentaje de la población de 16 años o más en situación de paro, respecto al total de población activa de 16 años o más. Valor de referencia de vulnerabilidad (2011): 42,33 %.

Definiciones

ÁREA ESTADÍSTICA CON CONCENTRACIONES SIGNIFICATIVAS DE POBLACIÓN INMIGRANTE (AE-INMG)

Agrupación de secciones censales colindantes y de cierta homogeneidad urbanística, de entre 3.500 y 15.000 habitantes en las que el valor de Indicador de Inmigración (I-INMG) del conjunto supera el valor establecido como referencia (20%).

INDICADOR DE INMIGRACIÓN (I-INMG)

Porcentaje de población nacida en países no pertenecientes a la UE-14, respecto a la población total. Se calcula restando al número total de nacidos en el extranjero, los nacidos en los países de la UE-14: Alemania; Austria; Bélgica; Dinamarca; Finlandia; Francia; Reino Unido; Grecia; Irlanda; Italia; Luxemburgo; Países Bajos; Portugal; y Suecia.

Síntesis Metodológica

El cuerpo de estudio del Catálogo de Barrios Vulnerables de 2011 sigue el criterio establecido en los Catálogos anteriores: centrándose en los municipios mayores de 50.000 habitantes y capitales de provincia. Los trabajos del Catálogo de 2011, siguen la misma metodología que los de 1991, 2001, y 2006, con la única particularidad de que sólo identifican las Áreas Estadísticas Vulnerables, sin realizar el análisis urbanístico detallado que permitía identificar a partir de ellas los Barrios Vulnerables. En el Catálogo de 2011 se han delimitado AE-INMG (Área Estadística con concentraciones significativas de población inmigrante) y AEV (Áreas Estadísticas Vulnerables según los 3 Indicadores Básicos de Vulnerabilidad Urbana: IBVU Estudios, IBVU Vivienda o IBVU Paro). Estas delimitaciones son independientes y pueden superponerse para su análisis en el Visor del Catálogo.

En el caso del Indicador de Inmigración (I-INMG), para el desarrollo del estudio de 2011 se ha partido del análisis de la evolución de los Barrios con concentraciones significativas de población inmigrante identificados previamente en el año 2006, viendo primero si seguían o no cumpliendo esta condición en el año 2011. Posteriormente, se han identificado las nuevas Áreas Estadísticas con concentraciones significativas de población inmigrante (AE-INMG) no coincidentes con Barrios identificados en el Catálogo de 2006, incluyendo también las ciudades que no contaban con Barrios de este tipo en el año 2006.

Una vez identificadas las secciones censales que en 2011 superan los umbrales de referencia del Indicador de Inmigración (I-INMG), se procede a agrupar estas secciones en Áreas Estadísticas con concentraciones significativas de población inmigrante (AE-INMG).

La metodología detallada completa puede consultarse en:

https://apps.fomento.gob.es/BarriosVulnerables/static/adjunto/Sintesis_metodologica_general_catalogo_bbvv.pdf

Datos sociodemográficos (Censo 2011)	Sección censal 2807901102		AE-INMG 28079002	
	Valores absolutos	%	Valores absolutos	%
Población total	1.015		22.760	
Población nacida en el extranjero total	265	26,11	7.560	33,22
Población nacida en el extranjero (excepto UE-15)	215	21,18	6.225	27,35

	Sección	AE-INMG	Municipio	Comunidad Autónoma	España
INDICADOR DE INMIGRACIÓN (I-INMG)	21,18	27,35	14,86	14,60	9,99
INDICADORES BÁSICOS DE VULNERABILIDAD URBANA (IBVU) (4)					
IBVU Estudios (5)	6,32	3,54	7,65	7,69	10,92
IBVU Vivienda (6)	4,97	4,05	7,23	4,40	6,99
IBVU Paro (7)	18,85	20,71	21,47	23,12	29,64

(4) Además del Indicador de Inmigración (I-INMG) se ofrecen los valores de los 3 Indicadores Básicos de Vulnerabilidad Urbana (IBVU) para poder analizar la situación de cada sección censal y AE-INMG en relación con los valores de referencia de vulnerabilidad para estos 3 indicadores.

(5) IBVU Estudios: Porcentaje de población analfabeta y sin estudios de 16 años o más, sobre el total de población de 16 años o más. Valor de referencia de vulnerabilidad (2011): 16,38%.

(6) IBVU Vivienda: Porcentaje de viviendas familiares (principales, secundarias, vacías) en edificios en estado en estado ruinoso, malo o deficiente, sobre el total de viviendas familiares (principales, secundarias, vacías). Valor de referencia de vulnerabilidad (2011): 17,50 %.

(7) IBVU Paro: Porcentaje de la población de 16 años o más en situación de paro, respecto al total de población activa de 16 años o más. Valor de referencia de vulnerabilidad (2011): 42,33 %.

Definiciones

ÁREA ESTADÍSTICA CON CONCENTRACIONES SIGNIFICATIVAS DE POBLACIÓN INMIGRANTE (AE-INMG)

Agrupación de secciones censales colindantes y de cierta homogeneidad urbanística, de entre 3.500 y 15.000 habitantes en las que el valor de Indicador de Inmigración (I-INMG) del conjunto supera el valor establecido como referencia (20%).

INDICADOR DE INMIGRACIÓN (I-INMG)

Porcentaje de población nacida en países no pertenecientes a la UE-14, respecto a la población total. Se calcula restando al número total de nacidos en el extranjero, los nacidos en los países de la UE-14: Alemania; Austria; Bélgica; Dinamarca; Finlandia; Francia; Reino Unido; Grecia; Irlanda; Italia; Luxemburgo; Países Bajos; Portugal; y Suecia.

Síntesis Metodológica

El cuerpo de estudio del Catálogo de Barrios Vulnerables de 2011 sigue el criterio establecido en los Catálogos anteriores: centrándose en los municipios mayores de 50.000 habitantes y capitales de provincia. Los trabajos del Catálogo de 2011, siguen la misma metodología que los de 1991, 2001, y 2006, con la única particularidad de que sólo identifican las Áreas Estadísticas Vulnerables, sin realizar el análisis urbanístico detallado que permitía identificar a partir de ellas los Barrios Vulnerables. En el Catálogo de 2011 se han delimitado AE-INMG (Área Estadística con concentraciones significativas de población inmigrante) y AEV (Áreas Estadísticas Vulnerables según los 3 Indicadores Básicos de Vulnerabilidad Urbana: IBVU Estudios, IBVU Vivienda o IBVU Paro). Estas delimitaciones son independientes y pueden superponerse para su análisis en el Visor del Catálogo.

En el caso del Indicador de Inmigración (I-INMG), para el desarrollo del estudio de 2011 se ha partido del análisis de la evolución de los Barrios con concentraciones significativas de población inmigrante identificados previamente en el año 2006, viendo primero si seguían o no cumpliendo esta condición en el año 2011. Posteriormente, se han identificado las nuevas Áreas Estadísticas con concentraciones significativas de población inmigrante (AE-INMG) no coincidentes con Barrios identificados en el Catálogo de 2006, incluyendo también las ciudades que no contaban con Barrios de este tipo en el año 2006.

Una vez identificadas las secciones censales que en 2011 superan los umbrales de referencia del Indicador de Inmigración (I-INMG), se procede a agrupar estas secciones en Áreas Estadísticas con concentraciones significativas de población inmigrante (AE-INMG).

La metodología detallada completa puede consultarse en:

https://apps.fomento.gob.es/BarriosVulnerables/static/adjunto/Sintesis_metodologica_general_catalogo_bbvv.pdf

Datos sociodemográficos (Censo 2011)	Sección censal 2807901113		AE-INMG 28079002	
	Valores absolutos	%	Valores absolutos	%
Población total	1.200		22.760	
Población nacida en el extranjero total	445	37,08	7.560	33,22
Población nacida en el extranjero (excepto UE-15)	395	32,92	6.225	27,35

	Sección	AE-INMG	Municipio	Comunidad Autónoma	España
INDICADOR DE INMIGRACIÓN (I-INMG)	32,92	27,35	14,86	14,60	9,99
INDICADORES BÁSICOS DE VULNERABILIDAD URBANA (IBVU) (4)					
IBVU Estudios (5)	4,00	3,54	7,65	7,69	10,92
IBVU Vivienda (6)	1,53	4,05	7,23	4,40	6,99
IBVU Paro (7)	20,92	20,71	21,47	23,12	29,64

(4) Además del Indicador de Inmigración (I-INMG) se ofrecen los valores de los 3 Indicadores Básicos de Vulnerabilidad Urbana (IBVU) para poder analizar la situación de cada sección censal y AE-INMG en relación con los valores de referencia de vulnerabilidad para estos 3 indicadores.

(5) IBVU Estudios: Porcentaje de población analfabeta y sin estudios de 16 años o más, sobre el total de población de 16 años o más. Valor de referencia de vulnerabilidad (2011): 16,38%.

(6) IBVU Vivienda: Porcentaje de viviendas familiares (principales, secundarias, vacías) en edificios en estado en estado ruinoso, malo o deficiente, sobre el total de viviendas familiares (principales, secundarias, vacías). Valor de referencia de vulnerabilidad (2011): 17,50 %.

(7) IBVU Paro: Porcentaje de la población de 16 años o más en situación de paro, respecto al total de población activa de 16 años o más. Valor de referencia de vulnerabilidad (2011): 42,33 %.

Definiciones

ÁREA ESTADÍSTICA CON CONCENTRACIONES SIGNIFICATIVAS DE POBLACIÓN INMIGRANTE (AE-INMG)

Agrupación de secciones censales colindantes y de cierta homogeneidad urbanística, de entre 3.500 y 15.000 habitantes en las que el valor de Indicador de Inmigración (I-INMG) del conjunto supera el valor establecido como referencia (20%).

INDICADOR DE INMIGRACIÓN (I-INMG)

Porcentaje de población nacida en países no pertenecientes a la UE-14, respecto a la población total. Se calcula restando al número total de nacidos en el extranjero, los nacidos en los países de la UE-14: Alemania; Austria; Bélgica; Dinamarca; Finlandia; Francia; Reino Unido; Grecia; Irlanda; Italia; Luxemburgo; Países Bajos; Portugal; y Suecia.

Síntesis Metodológica

El cuerpo de estudio del Catálogo de Barrios Vulnerables de 2011 sigue el criterio establecido en los Catálogos anteriores: centrándose en los municipios mayores de 50.000 habitantes y capitales de provincia. Los trabajos del Catálogo de 2011, siguen la misma metodología que los de 1991, 2001, y 2006, con la única particularidad de que sólo identifican las Áreas Estadísticas Vulnerables, sin realizar el análisis urbanístico detallado que permitía identificar a partir de ellas los Barrios Vulnerables. En el Catálogo de 2011 se han delimitado AE-INMG (Área Estadística con concentraciones significativas de población inmigrante) y AEV (Áreas Estadísticas Vulnerables según los 3 Indicadores Básicos de Vulnerabilidad Urbana: IBVU Estudios, IBVU Vivienda o IBVU Paro). Estas delimitaciones son independientes y pueden superponerse para su análisis en el Visor del Catálogo.

En el caso del Indicador de Inmigración (I-INMG), para el desarrollo del estudio de 2011 se ha partido del análisis de la evolución de los Barrios con concentraciones significativas de población inmigrante identificados previamente en el año 2006, viendo primero si seguían o no cumpliendo esta condición en el año 2011. Posteriormente, se han identificado las nuevas Áreas Estadísticas con concentraciones significativas de población inmigrante (AE-INMG) no coincidentes con Barrios identificados en el Catálogo de 2006, incluyendo también las ciudades que no contaban con Barrios de este tipo en el año 2006.

Una vez identificadas las secciones censales que en 2011 superan los umbrales de referencia del Indicador de Inmigración (I-INMG), se procede a agrupar estas secciones en Áreas Estadísticas con concentraciones significativas de población inmigrante (AE-INMG).

La metodología detallada completa puede consultarse en:

https://apps.fomento.gob.es/BarriosVulnerables/static/adjunto/Sintesis_metodologica_general_catalogo_bbvv.pdf

Datos sociodemográficos (Censo 2011)	Sección censal 2807901114		AE-INMG 28079002	
	Valores absolutos	%	Valores absolutos	%
Población total	1.435		22.760	
Población nacida en el extranjero total	425	29,62	7.560	33,22
Población nacida en el extranjero (excepto UE-15)	380	26,48	6.225	27,35

	Sección	AE-INMG	Municipio	Comunidad Autónoma	España
INDICADOR DE INMIGRACIÓN (I-INMG)	26,48	27,35	14,86	14,60	9,99
INDICADORES BÁSICOS DE VULNERABILIDAD URBANA (IBVU) (4)					
IBVU Estudios (5)	2,60	3,54	7,65	7,69	10,92
IBVU Vivienda (6)	16,02	4,05	7,23	4,40	6,99
IBVU Paro (7)	20,00	20,71	21,47	23,12	29,64

(4) Además del Indicador de Inmigración (I-INMG) se ofrecen los valores de los 3 Indicadores Básicos de Vulnerabilidad Urbana (IBVU) para poder analizar la situación de cada sección censal y AE-INMG en relación con los valores de referencia de vulnerabilidad para estos 3 indicadores.

(5) IBVU Estudios: Porcentaje de población analfabeta y sin estudios de 16 años o más, sobre el total de población de 16 años o más. Valor de referencia de vulnerabilidad (2011): 16,38%.

(6) IBVU Vivienda: Porcentaje de viviendas familiares (principales, secundarias, vacías) en edificios en estado en estado ruinoso, malo o deficiente, sobre el total de viviendas familiares (principales, secundarias, vacías). Valor de referencia de vulnerabilidad (2011): 17,50 %.

(7) IBVU Paro: Porcentaje de la población de 16 años o más en situación de paro, respecto al total de población activa de 16 años o más. Valor de referencia de vulnerabilidad (2011): 42,33 %.

Definiciones

ÁREA ESTADÍSTICA CON CONCENTRACIONES SIGNIFICATIVAS DE POBLACIÓN INMIGRANTE (AE-INMG)

Agrupación de secciones censales colindantes y de cierta homogeneidad urbanística, de entre 3.500 y 15.000 habitantes en las que el valor de Indicador de Inmigración (I-INMG) del conjunto supera el valor establecido como referencia (20%).

INDICADOR DE INMIGRACIÓN (I-INMG)

Porcentaje de población nacida en países no pertenecientes a la UE-14, respecto a la población total. Se calcula restando al número total de nacidos en el extranjero, los nacidos en los países de la UE-14: Alemania; Austria; Bélgica; Dinamarca; Finlandia; Francia; Reino Unido; Grecia; Irlanda; Italia; Luxemburgo; Países Bajos; Portugal; y Suecia.

Síntesis Metodológica

El cuerpo de estudio del Catálogo de Barrios Vulnerables de 2011 sigue el criterio establecido en los Catálogos anteriores: centrándose en los municipios mayores de 50.000 habitantes y capitales de provincia. Los trabajos del Catálogo de 2011, siguen la misma metodología que los de 1991, 2001, y 2006, con la única particularidad de que sólo identifican las Áreas Estadísticas Vulnerables, sin realizar el análisis urbanístico detallado que permitía identificar a partir de ellas los Barrios Vulnerables. En el Catálogo de 2011 se han delimitado AE-INMG (Área Estadística con concentraciones significativas de población inmigrante) y AEV (Áreas Estadísticas Vulnerables según los 3 Indicadores Básicos de Vulnerabilidad Urbana: IBVU Estudios, IBVU Vivienda o IBVU Paro). Estas delimitaciones son independientes y pueden superponerse para su análisis en el Visor del Catálogo.

En el caso del Indicador de Inmigración (I-INMG), para el desarrollo del estudio de 2011 se ha partido del análisis de la evolución de los Barrios con concentraciones significativas de población inmigrante identificados previamente en el año 2006, viendo primero si seguían o no cumpliendo esta condición en el año 2011. Posteriormente, se han identificado las nuevas Áreas Estadísticas con concentraciones significativas de población inmigrante (AE-INMG) no coincidentes con Barrios identificados en el Catálogo de 2006, incluyendo también las ciudades que no contaban con Barrios de este tipo en el año 2006.

Una vez identificadas las secciones censales que en 2011 superan los umbrales de referencia del Indicador de Inmigración (I-INMG), se procede a agrupar estas secciones en Áreas Estadísticas con concentraciones significativas de población inmigrante (AE-INMG).

La metodología detallada completa puede consultarse en:

https://apps.fomento.gob.es/BarriosVulnerables/static/adjunto/Sintesis_metodologica_general_catalogo_bbvv.pdf

Datos sociodemográficos (Censo 2011)	Sección censal 2807901115		AE-INMG 28079002	
	Valores absolutos	%	Valores absolutos	%
Población total	1.755		22.760	
Población nacida en el extranjero total	470	26,78	7.560	33,22
Población nacida en el extranjero (excepto UE-15)	450	25,64	6.225	27,35

	Sección	AE-INMG	Municipio	Comunidad Autónoma	España
INDICADOR DE INMIGRACIÓN (I-INMG)	25,64	27,35	14,86	14,60	9,99
INDICADORES BÁSICOS DE VULNERABILIDAD URBANA (IBVU) (4)					
IBVU Estudios (5)	2,71	3,54	7,65	7,69	10,92
IBVU Vivienda (6)	0,00	4,05	7,23	4,40	6,99
IBVU Paro (7)	25,70	20,71	21,47	23,12	29,64

(4) Además del Indicador de Inmigración (I-INMG) se ofrecen los valores de los 3 Indicadores Básicos de Vulnerabilidad Urbana (IBVU) para poder analizar la situación de cada sección censal y AE-INMG en relación con los valores de referencia de vulnerabilidad para estos 3 indicadores.

(5) IBVU Estudios: Porcentaje de población analfabeta y sin estudios de 16 años o más, sobre el total de población de 16 años o más. Valor de referencia de vulnerabilidad (2011): 16,38%.

(6) IBVU Vivienda: Porcentaje de viviendas familiares (principales, secundarias, vacías) en edificios en estado en estado ruinoso, malo o deficiente, sobre el total de viviendas familiares (principales, secundarias, vacías). Valor de referencia de vulnerabilidad (2011): 17,50 %.

(7) IBVU Paro: Porcentaje de la población de 16 años o más en situación de paro, respecto al total de población activa de 16 años o más. Valor de referencia de vulnerabilidad (2011): 42,33 %.

Definiciones

ÁREA ESTADÍSTICA CON CONCENTRACIONES SIGNIFICATIVAS DE POBLACIÓN INMIGRANTE (AE-INMG)

Agrupación de secciones censales colindantes y de cierta homogeneidad urbanística, de entre 3.500 y 15.000 habitantes en las que el valor de Indicador de Inmigración (I-INMG) del conjunto supera el valor establecido como referencia (20%).

INDICADOR DE INMIGRACIÓN (I-INMG)

Porcentaje de población nacida en países no pertenecientes a la UE-14, respecto a la población total. Se calcula restando al número total de nacidos en el extranjero, los nacidos en los países de la UE-14: Alemania; Austria; Bélgica; Dinamarca; Finlandia; Francia; Reino Unido; Grecia; Irlanda; Italia; Luxemburgo; Países Bajos; Portugal; y Suecia.

Síntesis Metodológica

El cuerpo de estudio del Catálogo de Barrios Vulnerables de 2011 sigue el criterio establecido en los Catálogos anteriores: centrándose en los municipios mayores de 50.000 habitantes y capitales de provincia. Los trabajos del Catálogo de 2011, siguen la misma metodología que los de 1991, 2001, y 2006, con la única particularidad de que sólo identifican las Áreas Estadísticas Vulnerables, sin realizar el análisis urbanístico detallado que permitía identificar a partir de ellas los Barrios Vulnerables. En el Catálogo de 2011 se han delimitado AE-INMG (Área Estadística con concentraciones significativas de población inmigrante) y AEV (Áreas Estadísticas Vulnerables según los 3 Indicadores Básicos de Vulnerabilidad Urbana: IBVU Estudios, IBVU Vivienda o IBVU Paro). Estas delimitaciones son independientes y pueden superponerse para su análisis en el Visor del Catálogo.

En el caso del Indicador de Inmigración (I-INMG), para el desarrollo del estudio de 2011 se ha partido del análisis de la evolución de los Barrios con concentraciones significativas de población inmigrante identificados previamente en el año 2006, viendo primero si seguían o no cumpliendo esta condición en el año 2011. Posteriormente, se han identificado las nuevas Áreas Estadísticas con concentraciones significativas de población inmigrante (AE-INMG) no coincidentes con Barrios identificados en el Catálogo de 2006, incluyendo también las ciudades que no contaban con Barrios de este tipo en el año 2006.

Una vez identificadas las secciones censales que en 2011 superan los umbrales de referencia del Indicador de Inmigración (I-INMG), se procede a agrupar estas secciones en Áreas Estadísticas con concentraciones significativas de población inmigrante (AE-INMG).

La metodología detallada completa puede consultarse en:

https://apps.fomento.gob.es/BarriosVulnerables/static/adjunto/Sintesis_metodologica_general_catalogo_bbvv.pdf

Datos sociodemográficos (Censo 2011)	Sección censal 2807901116		AE-INMG 28079002	
	Valores absolutos	%	Valores absolutos	%
Población total	1.065		22.760	
Población nacida en el extranjero total	275	25,82	7.560	33,22
Población nacida en el extranjero (excepto UE-15)	250	23,47	6.225	27,35

	Sección	AE-INMG	Municipio	Comunidad Autónoma	España
INDICADOR DE INMIGRACIÓN (I-INMG)	23,47	27,35	14,86	14,60	9,99
INDICADORES BÁSICOS DE VULNERABILIDAD URBANA (IBVU) (4)					
IBVU Estudios (5)	4,90	3,54	7,65	7,69	10,92
IBVU Vivienda (6)	12,44	4,05	7,23	4,40	6,99
IBVU Paro (7)	7,41	20,71	21,47	23,12	29,64

(4) Además del Indicador de Inmigración (I-INMG) se ofrecen los valores de los 3 Indicadores Básicos de Vulnerabilidad Urbana (IBVU) para poder analizar la situación de cada sección censal y AE-INMG en relación con los valores de referencia de vulnerabilidad para estos 3 indicadores.

(5) IBVU Estudios: Porcentaje de población analfabeta y sin estudios de 16 años o más, sobre el total de población de 16 años o más. Valor de referencia de vulnerabilidad (2011): 16,38%.

(6) IBVU Vivienda: Porcentaje de viviendas familiares (principales, secundarias, vacías) en edificios en estado en estado ruinoso, malo o deficiente, sobre el total de viviendas familiares (principales, secundarias, vacías). Valor de referencia de vulnerabilidad (2011): 17,50 %.

(7) IBVU Paro: Porcentaje de la población de 16 años o más en situación de paro, respecto al total de población activa de 16 años o más. Valor de referencia de vulnerabilidad (2011): 42,33 %.

Definiciones

ÁREA ESTADÍSTICA CON CONCENTRACIONES SIGNIFICATIVAS DE POBLACIÓN INMIGRANTE (AE-INMG)

Agrupación de secciones censales colindantes y de cierta homogeneidad urbanística, de entre 3.500 y 15.000 habitantes en las que el valor de Indicador de Inmigración (I-INMG) del conjunto supera el valor establecido como referencia (20%).

INDICADOR DE INMIGRACIÓN (I-INMG)

Porcentaje de población nacida en países no pertenecientes a la UE-14, respecto a la población total. Se calcula restando al número total de nacidos en el extranjero, los nacidos en los países de la UE-14: Alemania; Austria; Bélgica; Dinamarca; Finlandia; Francia; Reino Unido; Grecia; Irlanda; Italia; Luxemburgo; Países Bajos; Portugal; y Suecia.

Síntesis Metodológica

El cuerpo de estudio del Catálogo de Barrios Vulnerables de 2011 sigue el criterio establecido en los Catálogos anteriores: centrándose en los municipios mayores de 50.000 habitantes y capitales de provincia. Los trabajos del Catálogo de 2011, siguen la misma metodología que los de 1991, 2001, y 2006, con la única particularidad de que sólo identifican las Áreas Estadísticas Vulnerables, sin realizar el análisis urbanístico detallado que permitía identificar a partir de ellas los Barrios Vulnerables. En el Catálogo de 2011 se han delimitado AE-INMG (Área Estadística con concentraciones significativas de población inmigrante) y AEV (Áreas Estadísticas Vulnerables según los 3 Indicadores Básicos de Vulnerabilidad Urbana: IBVU Estudios, IBVU Vivienda o IBVU Paro). Estas delimitaciones son independientes y pueden superponerse para su análisis en el Visor del Catálogo.

En el caso del Indicador de Inmigración (I-INMG), para el desarrollo del estudio de 2011 se ha partido del análisis de la evolución de los Barrios con concentraciones significativas de población inmigrante identificados previamente en el año 2006, viendo primero si seguían o no cumpliendo esta condición en el año 2011. Posteriormente, se han identificado las nuevas Áreas Estadísticas con concentraciones significativas de población inmigrante (AE-INMG) no coincidentes con Barrios identificados en el Catálogo de 2006, incluyendo también las ciudades que no contaban con Barrios de este tipo en el año 2006.

Una vez identificadas las secciones censales que en 2011 superan los umbrales de referencia del Indicador de Inmigración (I-INMG), se procede a agrupar estas secciones en Áreas Estadísticas con concentraciones significativas de población inmigrante (AE-INMG).

La metodología detallada completa puede consultarse en:

https://apps.fomento.gob.es/BarriosVulnerables/static/adjunto/Sintesis_metodologica_general_catalogo_bbvv.pdf

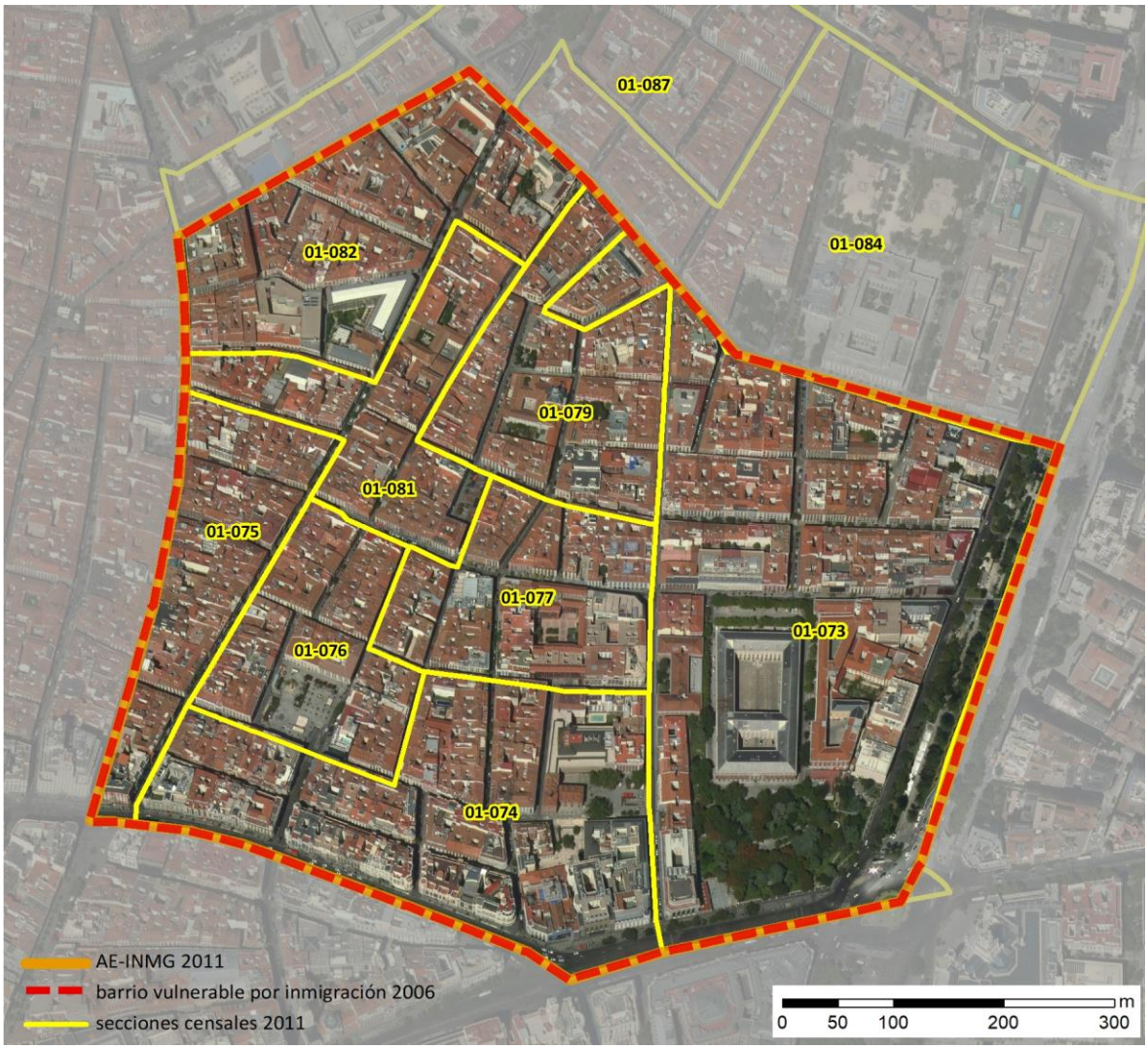

Localización en detalle del AE-INMG

Datos básicos del AE-INMG (1)

Población total	13.850
Población nacida en el extranjero total	4.295
Población nacida en el extranjero (excepto UE-15)	3.075
Densidad población (hab/Km²)	21.441,00
Superficie (ha)	64,60
Nº de secciones censales	10

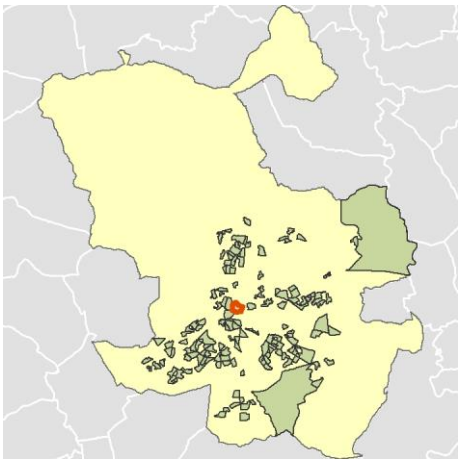

Localización del AE-INMG dentro del término municipal

	Valor del AE-INMG	Valor de referencia (2)
INDICADOR DE INMIGRACIÓN (I-INMG) (3)	**22,20 %**	20,00%

(1) Área Estadística con concentraciones significativas de población inmigrante (AE-INMG)

(2) Valor que se ha tomado como referencia para este estudio

(3) Indicador de Inmigración: (I-INMG): Porcentaje de población nacida en países no pertenecientes a la UE-14, respecto a la población total. Se calcula restando al número total de nacidos en el extranjero, los nacidos en los países de la UE-14: Alemania; Austria; Bélgica; Dinamarca; Finlandia; Francia; Reino Unido; Grecia; Irlanda; Italia; Luxemburgo; Países Bajos; Portugal; y Suecia.

Datos sociodemográficos (Censo 2011)	Sección censal 2807901073		AE-INMG 28079003	
	Valores absolutos	%	Valores absolutos	%
Población total	1.185		13.850	
Población nacida en el extranjero total	285	24,05	4.295	31,01
Población nacida en el extranjero (excepto UE-15)	95	8,02	3.075	22,20

	Sección	AE-INMG	Municipio	Comunidad Autónoma	España
INDICADOR DE INMIGRACIÓN (I-INMG)	8,02	22,20	14,86	14,60	9,99
INDICADORES BÁSICOS DE VULNERABILIDAD URBANA (IBVU) (4)					
IBVU Estudios (5)	2,48	3,04	7,65	7,69	10,92
IBVU Vivienda (6)	10,34	9,25	7,23	4,40	6,99
IBVU Paro (7)	7,50	17,40	21,47	23,12	29,64

(4) Además del Indicador de Inmigración (I-INMG) se ofrecen los valores de los 3 Indicadores Básicos de Vulnerabilidad Urbana (IBVU) para poder analizar la situación de cada sección censal y AE-INMG en relación con los valores de referencia de vulnerabilidad para estos 3 indicadores.

(5) IBVU Estudios: Porcentaje de población analfabeta y sin estudios de 16 años o más, sobre el total de población de 16 años o más. Valor de referencia de vulnerabilidad (2011): 16,38%.

(6) IBVU Vivienda: Porcentaje de viviendas familiares (principales, secundarias, vacías) en edificios en estado en estado ruinoso, malo o deficiente, sobre el total de viviendas familiares (principales, secundarias, vacías). Valor de referencia de vulnerabilidad (2011): 17,50 %.

(7) IBVU Paro: Porcentaje de la población de 16 años o más en situación de paro, respecto al total de población activa de 16 años o más. Valor de referencia de vulnerabilidad (2011): 42,33 %.

Definiciones

ÁREA ESTADÍSTICA CON CONCENTRACIONES SIGNIFICATIVAS DE POBLACIÓN INMIGRANTE (AE-INMG)

Agrupación de secciones censales colindantes y de cierta homogeneidad urbanística, de entre 3.500 y 15.000 habitantes en las que el valor de Indicador de Inmigración (I-INMG) del conjunto supera el valor establecido como referencia (20%).

INDICADOR DE INMIGRACIÓN (I-INMG)

Porcentaje de población nacida en países no pertenecientes a la UE-14, respecto a la población total. Se calcula restando al número total de nacidos en el extranjero, los nacidos en los países de la UE-14: Alemania; Austria; Bélgica; Dinamarca; Finlandia; Francia; Reino Unido; Grecia; Irlanda; Italia; Luxemburgo; Países Bajos; Portugal; y Suecia.

Síntesis Metodológica

El cuerpo de estudio del Catálogo de Barrios Vulnerables de 2011 sigue el criterio establecido en los Catálogos anteriores: centrándose en los municipios mayores de 50.000 habitantes y capitales de provincia. Los trabajos del Catálogo de 2011, siguen la misma metodología que los de 1991, 2001, y 2006, con la única particularidad de que sólo identifican las Áreas Estadísticas Vulnerables, sin realizar el análisis urbanístico detallado que permitía identificar a partir de ellas los Barrios Vulnerables. En el Catálogo de 2011 se han delimitado AE-INMG (Área Estadística con concentraciones significativas de población inmigrante) y AEV (Áreas Estadísticas Vulnerables según los 3 Indicadores Básicos de Vulnerabilidad Urbana: IBVU Estudios, IBVU Vivienda o IBVU Paro). Estas delimitaciones son independientes y pueden superponerse para su análisis en el Visor del Catálogo.

En el caso del Indicador de Inmigración (I-INMG), para el desarrollo del estudio de 2011 se ha partido del análisis de la evolución de los Barrios con concentraciones significativas de población inmigrante identificados previamente en el año 2006, viendo primero si seguían o no cumpliendo esta condición en el año 2011. Posteriormente, se han identificado las nuevas Áreas Estadísticas con concentraciones significativas de población inmigrante (AE-INMG) no coincidentes con Barrios identificados en el Catálogo de 2006, incluyendo también las ciudades que no contaban con Barrios de este tipo en el año 2006.

Una vez identificadas las secciones censales que en 2011 superan los umbrales de referencia del Indicador de Inmigración (I-INMG), se procede a agrupar estas secciones en Áreas Estadísticas con concentraciones significativas de población inmigrante (AE-INMG).

La metodología detallada completa puede consultarse en:

https://apps.fomento.gob.es/BarriosVulnerables/static/adjunto/Sintesis_metodologica_general_catalogo_bbvv.pdf

Datos sociodemográficos (Censo 2011)	Sección censal 2807901074		AE-INMG 28079003	
	Valores absolutos	%	Valores absolutos	%
Población total	1.955		13.850	
Población nacida en el extranjero total	1.045	53,45	4.295	31,01
Población nacida en el extranjero (excepto UE-15)	935	47,83	3.075	22,20

	Sección	AE-INMG	Municipio	Comunidad Autónoma	España
INDICADOR DE INMIGRACIÓN (I-INMG)	47,83	22,20	14,86	14,60	9,99
INDICADORES BÁSICOS DE VULNERABILIDAD URBANA (IBVU) (4)					
IBVU Estudios (5)	0,80	3,04	7,65	7,69	10,92
IBVU Vivienda (6)	12,50	9,25	7,23	4,40	6,99
IBVU Paro (7)	18,31	17,40	21,47	23,12	29,64

(4) Además del Indicador de Inmigración (I-INMG) se ofrecen los valores de los 3 Indicadores Básicos de Vulnerabilidad Urbana (IBVU) para poder analizar la situación de cada sección censal y AE-INMG en relación con los valores de referencia de vulnerabilidad para estos 3 indicadores.

(5) IBVU Estudios: Porcentaje de población analfabeta y sin estudios de 16 años o más, sobre el total de población de 16 años o más. Valor de referencia de vulnerabilidad (2011): 16,38%.

(6) IBVU Vivienda: Porcentaje de viviendas familiares (principales, secundarias, vacías) en edificios en estado en estado ruinoso, malo o deficiente, sobre el total de viviendas familiares (principales, secundarias, vacías). Valor de referencia de vulnerabilidad (2011): 17,50 %.

(7) IBVU Paro: Porcentaje de la población de 16 años o más en situación de paro, respecto al total de población activa de 16 años o más. Valor de referencia de vulnerabilidad (2011): 42,33 %.

Definiciones

ÁREA ESTADÍSTICA CON CONCENTRACIONES SIGNIFICATIVAS DE POBLACIÓN INMIGRANTE (AE-INMG)

Agrupación de secciones censales colindantes y de cierta homogeneidad urbanística, de entre 3.500 y 15.000 habitantes en las que el valor de Indicador de Inmigración (I-INMG) del conjunto supera el valor establecido como referencia (20%).

INDICADOR DE INMIGRACIÓN (I-INMG)

Porcentaje de población nacida en países no pertenecientes a la UE-14, respecto a la población total. Se calcula restando al número total de nacidos en el extranjero, los nacidos en los países de la UE-14: Alemania; Austria; Bélgica; Dinamarca; Finlandia; Francia; Reino Unido; Grecia; Irlanda; Italia; Luxemburgo; Países Bajos; Portugal; y Suecia.

Síntesis Metodológica

El cuerpo de estudio del Catálogo de Barrios Vulnerables de 2011 sigue el criterio establecido en los Catálogos anteriores: centrándose en los municipios mayores de 50.000 habitantes y capitales de provincia. Los trabajos del Catálogo de 2011, siguen la misma metodología que los de 1991, 2001, y 2006, con la única particularidad de que sólo identifican las Áreas Estadísticas Vulnerables, sin realizar el análisis urbanístico detallado que permitía identificar a partir de ellas los Barrios Vulnerables. En el Catálogo de 2011 se han delimitado AE-INMG (Área Estadística con concentraciones significativas de población inmigrante) y AEV (Áreas Estadísticas Vulnerables según los 3 Indicadores Básicos de Vulnerabilidad Urbana: IBVU Estudios, IBVU Vivienda o IBVU Paro). Estas delimitaciones son independientes y pueden superponerse para su análisis en el Visor del Catálogo.

En el caso del Indicador de Inmigración (I-INMG), para el desarrollo del estudio de 2011 se ha partido del análisis de la evolución de los Barrios con concentraciones significativas de población inmigrante identificados previamente en el año 2006, viendo primero si seguían o no cumpliendo esta condición en el año 2011. Posteriormente, se han identificado las nuevas Áreas Estadísticas con concentraciones significativas de población inmigrante (AE-INMG) no coincidentes con Barrios identificados en el Catálogo de 2006, incluyendo también las ciudades que no contaban con Barrios de este tipo en el año 2006.

Una vez identificadas las secciones censales que en 2011 superan los umbrales de referencia del Indicador de Inmigración (I-INMG), se procede a agrupar estas secciones en Áreas Estadísticas con concentraciones significativas de población inmigrante (AE-INMG).

La metodología detallada completa puede consultarse en:

https://apps.fomento.gob.es/BarriosVulnerables/static/adjunto/Sintesis_metodologica_general_catalogo_bbvv.pdf

Datos sociodemográficos (Censo 2011)	Sección censal 2807901075		AE-INMG 28079003	
	Valores absolutos	%	Valores absolutos	%
Población total	1.200		13.850	
Población nacida en el extranjero total	460	38,33	4.295	31,01
Población nacida en el extranjero (excepto UE-15)	325	27,08	3.075	22,20

	Sección	AE-INMG	Municipio	Comunidad Autónoma	España
INDICADOR DE INMIGRACIÓN (I-INMG)	27,08	22,20	14,86	14,60	9,99
INDICADORES BÁSICOS DE VULNERABILIDAD URBANA (IBVU) (4)					
IBVU Estudios (5)	5,75	3,04	7,65	7,69	10,92
IBVU Vivienda (6)	5,10	9,25	7,23	4,40	6,99
IBVU Paro (7)	10,47	17,40	21,47	23,12	29,64

(4) Además del Indicador de Inmigración (I-INMG) se ofrecen los valores de los 3 Indicadores Básicos de Vulnerabilidad Urbana (IBVU) para poder analizar la situación de cada sección censal y AE-INMG en relación con los valores de referencia de vulnerabilidad para estos 3 indicadores.

(5) IBVU Estudios: Porcentaje de población analfabeta y sin estudios de 16 años o más, sobre el total de población de 16 años o más. Valor de referencia de vulnerabilidad (2011): 16,38%.

(6) IBVU Vivienda: Porcentaje de viviendas familiares (principales, secundarias, vacías) en edificios en estado en estado ruinoso, malo o deficiente, sobre el total de viviendas familiares (principales, secundarias, vacías). Valor de referencia de vulnerabilidad (2011): 17,50 %.

(7) IBVU Paro: Porcentaje de la población de 16 años o más en situación de paro, respecto al total de población activa de 16 años o más. Valor de referencia de vulnerabilidad (2011): 42,33 %.

Definiciones

ÁREA ESTADÍSTICA CON CONCENTRACIONES SIGNIFICATIVAS DE POBLACIÓN INMIGRANTE (AE-INMG)

Agrupación de secciones censales colindantes y de cierta homogeneidad urbanística, de entre 3.500 y 15.000 habitantes en las que el valor de Indicador de Inmigración (I-INMG) del conjunto supera el valor establecido como referencia (20%).

INDICADOR DE INMIGRACIÓN (I-INMG)

Porcentaje de población nacida en países no pertenecientes a la UE-14, respecto a la población total. Se calcula restando al número total de nacidos en el extranjero, los nacidos en los países de la UE-14: Alemania; Austria; Bélgica; Dinamarca; Finlandia; Francia; Reino Unido; Grecia; Irlanda; Italia; Luxemburgo; Países Bajos; Portugal; y Suecia.

Síntesis Metodológica

El cuerpo de estudio del Catálogo de Barrios Vulnerables de 2011 sigue el criterio establecido en los Catálogos anteriores: centrándose en los municipios mayores de 50.000 habitantes y capitales de provincia. Los trabajos del Catálogo de 2011, siguen la misma metodología que los de 1991, 2001, y 2006, con la única particularidad de que sólo identifican las Áreas Estadísticas Vulnerables, sin realizar el análisis urbanístico detallado que permitía identificar a partir de ellas los Barrios Vulnerables. En el Catálogo de 2011 se han delimitado AE-INMG (Área Estadística con concentraciones significativas de población inmigrante) y AEV (Áreas Estadísticas Vulnerables según los 3 Indicadores Básicos de Vulnerabilidad Urbana: IBVU Estudios, IBVU Vivienda o IBVU Paro). Estas delimitaciones son independientes y pueden superponerse para su análisis en el Visor del Catálogo.

En el caso del Indicador de Inmigración (I-INMG), para el desarrollo del estudio de 2011 se ha partido del análisis de la evolución de los Barrios con concentraciones significativas de población inmigrante identificados previamente en el año 2006, viendo primero si seguían o no cumpliendo esta condición en el año 2011. Posteriormente, se han identificado las nuevas Áreas Estadísticas con concentraciones significativas de población inmigrante (AE-INMG) no coincidentes con Barrios identificados en el Catálogo de 2006, incluyendo también las ciudades que no contaban con Barrios de este tipo en el año 2006.

Una vez identificadas las secciones censales que en 2011 superan los umbrales de referencia del Indicador de Inmigración (I-INMG), se procede a agrupar estas secciones en Áreas Estadísticas con concentraciones significativas de población inmigrante (AE-INMG).

La metodología detallada completa puede consultarse en:

https://apps.fomento.gob.es/BarriosVulnerables/static/adjunto/Sintesis_metodologica_general_catalogo_bbvv.pdf

Datos sociodemográficos (Censo 2011)	Sección censal 2807901076		AE-INMG 28079003	
	Valores absolutos	%	Valores absolutos	%
Población total	1.260		13.850	
Población nacida en el extranjero total	345	27,38	4.295	31,01
Población nacida en el extranjero (excepto UE-15)	170	13,49	3.075	22,20

	Sección	AE-INMG	Municipio	Comunidad Autónoma	España
INDICADOR DE INMIGRACIÓN (I-INMG)	13,49	22,20	14,86	14,60	9,99
INDICADORES BÁSICOS DE VULNERABILIDAD URBANA (IBVU) (4)					
IBVU Estudios (5)	4,04	3,04	7,65	7,69	10,92
IBVU Vivienda (6)	42,44	9,25	7,23	4,40	6,99
IBVU Paro (7)	16,34	17,40	21,47	23,12	29,64

(4) Además del Indicador de Inmigración (I-INMG) se ofrecen los valores de los 3 Indicadores Básicos de Vulnerabilidad Urbana (IBVU) para poder analizar la situación de cada sección censal y AE-INMG en relación con los valores de referencia de vulnerabilidad para estos 3 indicadores.

(5) IBVU Estudios: Porcentaje de población analfabeta y sin estudios de 16 años o más, sobre el total de población de 16 años o más. Valor de referencia de vulnerabilidad (2011): 16,38%.

(6) IBVU Vivienda: Porcentaje de viviendas familiares (principales, secundarias, vacías) en edificios en estado en estado ruinoso, malo o deficiente, sobre el total de viviendas familiares (principales, secundarias, vacías). Valor de referencia de vulnerabilidad (2011): 17,50 %.

(7) IBVU Paro: Porcentaje de la población de 16 años o más en situación de paro, respecto al total de población activa de 16 años o más. Valor de referencia de vulnerabilidad (2011): 42,33 %.

Definiciones

ÁREA ESTADÍSTICA CON CONCENTRACIONES SIGNIFICATIVAS DE POBLACIÓN INMIGRANTE (AE-INMG)

Agrupación de secciones censales colindantes y de cierta homogeneidad urbanística, de entre 3.500 y 15.000 habitantes en las que el valor de Indicador de Inmigración (I-INMG) del conjunto supera el valor establecido como referencia (20%).

INDICADOR DE INMIGRACIÓN (I-INMG)

Porcentaje de población nacida en países no pertenecientes a la UE-14, respecto a la población total. Se calcula restando al número total de nacidos en el extranjero, los nacidos en los países de la UE-14: Alemania; Austria; Bélgica; Dinamarca; Finlandia; Francia; Reino Unido; Grecia; Irlanda; Italia; Luxemburgo; Países Bajos; Portugal; y Suecia.

Síntesis Metodológica

El cuerpo de estudio del Catálogo de Barrios Vulnerables de 2011 sigue el criterio establecido en los Catálogos anteriores: centrándose en los municipios mayores de 50.000 habitantes y capitales de provincia. Los trabajos del Catálogo de 2011, siguen la misma metodología que los de 1991, 2001, y 2006, con la única particularidad de que sólo identifican las Áreas Estadísticas Vulnerables, sin realizar el análisis urbanístico detallado que permitía identificar a partir de ellas los Barrios Vulnerables. En el Catálogo de 2011 se han delimitado AE-INMG (Área Estadística con concentraciones significativas de población inmigrante) y AEV (Áreas Estadísticas Vulnerables según los 3 Indicadores Básicos de Vulnerabilidad Urbana: IBVU Estudios, IBVU Vivienda o IBVU Paro). Estas delimitaciones son independientes y pueden superponerse para su análisis en el Visor del Catálogo.

En el caso del Indicador de Inmigración (I-INMG), para el desarrollo del estudio de 2011 se ha partido del análisis de la evolución de los Barrios con concentraciones significativas de población inmigrante identificados previamente en el año 2006, viendo primero si seguían o no cumpliendo esta condición en el año 2011. Posteriormente, se han identificado las nuevas Áreas Estadísticas con concentraciones significativas de población inmigrante (AE-INMG) no coincidentes con Barrios identificados en el Catálogo de 2006, incluyendo también las ciudades que no contaban con Barrios de este tipo en el año 2006.

Una vez identificadas las secciones censales que en 2011 superan los umbrales de referencia del Indicador de Inmigración (I-INMG), se procede a agrupar estas secciones en Áreas Estadísticas con concentraciones significativas de población inmigrante (AE-INMG).

La metodología detallada completa puede consultarse en:

https://apps.fomento.gob.es/BarriosVulnerables/static/adjunto/Sintesis_metodologica_general_catalogo_bbvv.pdf

Datos sociodemográficos (Censo 2011)	Sección censal 2807901077		AE-INMG 28079003	
	Valores absolutos	%	Valores absolutos	%
Población total	1.345		13.850	
Población nacida en el extranjero total	390	29,00	4.295	31,01
Población nacida en el extranjero (excepto UE-15)	360	26,77	3.075	22,20

	Sección	AE-INMG	Municipio	Comunidad Autónoma	España
INDICADOR DE INMIGRACIÓN (I-INMG)	26,77	22,20	14,86	14,60	9,99
INDICADORES BÁSICOS DE VULNERABILIDAD URBANA (IBVU) (4)					
IBVU Estudios (5)	0,93	3,04	7,65	7,69	10,92
IBVU Vivienda (6)	2,14	9,25	7,23	4,40	6,99
IBVU Paro (7)	7,23	17,40	21,47	23,12	29,64

(4) Además del Indicador de Inmigración (I-INMG) se ofrecen los valores de los 3 Indicadores Básicos de Vulnerabilidad Urbana (IBVU) para poder analizar la situación de cada sección censal y AE-INMG en relación con los valores de referencia de vulnerabilidad para estos 3 indicadores.

(5) IBVU Estudios: Porcentaje de población analfabeta y sin estudios de 16 años o más, sobre el total de población de 16 años o más. Valor de referencia de vulnerabilidad (2011): 16,38%.

(6) IBVU Vivienda: Porcentaje de viviendas familiares (principales, secundarias, vacías) en edificios en estado en estado ruinoso, malo o deficiente, sobre el total de viviendas familiares (principales, secundarias, vacías). Valor de referencia de vulnerabilidad (2011): 17,50 %.

(7) IBVU Paro: Porcentaje de la población de 16 años o más en situación de paro, respecto al total de población activa de 16 años o más. Valor de referencia de vulnerabilidad (2011): 42,33 %.

Definiciones

ÁREA ESTADÍSTICA CON CONCENTRACIONES SIGNIFICATIVAS DE POBLACIÓN INMIGRANTE (AE-INMG)

Agrupación de secciones censales colindantes y de cierta homogeneidad urbanística, de entre 3.500 y 15.000 habitantes en las que el valor de Indicador de Inmigración (I-INMG) del conjunto supera el valor establecido como referencia (20%).

INDICADOR DE INMIGRACIÓN (I-INMG)

Porcentaje de población nacida en países no pertenecientes a la UE-14, respecto a la población total. Se calcula restando al número total de nacidos en el extranjero, los nacidos en los países de la UE-14: Alemania; Austria; Bélgica; Dinamarca; Finlandia; Francia; Reino Unido; Grecia; Irlanda; Italia; Luxemburgo; Países Bajos; Portugal; y Suecia.

Síntesis Metodológica

El cuerpo de estudio del Catálogo de Barrios Vulnerables de 2011 sigue el criterio establecido en los Catálogos anteriores: centrándose en los municipios mayores de 50.000 habitantes y capitales de provincia. Los trabajos del Catálogo de 2011, siguen la misma metodología que los de 1991, 2001, y 2006, con la única particularidad de que sólo identifican las Áreas Estadísticas Vulnerables, sin realizar el análisis urbanístico detallado que permitía identificar a partir de ellas los Barrios Vulnerables. En el Catálogo de 2011 se han delimitado AE-INMG (Área Estadística con concentraciones significativas de población inmigrante) y AEV (Áreas Estadísticas Vulnerables según los 3 Indicadores Básicos de Vulnerabilidad Urbana: IBVU Estudios, IBVU Vivienda o IBVU Paro). Estas delimitaciones son independientes y pueden superponerse para su análisis en el Visor del Catálogo.

En el caso del Indicador de Inmigración (I-INMG), para el desarrollo del estudio de 2011 se ha partido del análisis de la evolución de los Barrios con concentraciones significativas de población inmigrante identificados previamente en el año 2006, viendo primero si seguían o no cumpliendo esta condición en el año 2011. Posteriormente, se han identificado las nuevas Áreas Estadísticas con concentraciones significativas de población inmigrante (AE-INMG) no coincidentes con Barrios identificados en el Catálogo de 2006, incluyendo también las ciudades que no contaban con Barrios de este tipo en el año 2006.

Una vez identificadas las secciones censales que en 2011 superan los umbrales de referencia del Indicador de Inmigración (I-INMG), se procede a agrupar estas secciones en Áreas Estadísticas con concentraciones significativas de población inmigrante (AE-INMG).

La metodología detallada completa puede consultarse en:

https://apps.fomento.gob.es/BarriosVulnerables/static/adjunto/Sintesis_metodologica_general_catalogo_bbvv.pdf

Datos sociodemográficos (Censo 2011)	Sección censal 2807901079		AE-INMG 28079003	
	Valores absolutos	%	Valores absolutos	%
Población total	1.355		13.850	
Población nacida en el extranjero total	265	19,56	4.295	31,01
Población nacida en el extranjero (excepto UE-15)	165	12,18	3.075	22,20

	Sección	AE-INMG	Municipio	Comunidad Autónoma	España
INDICADOR DE INMIGRACIÓN (I-INMG)	12,18	22,20	14,86	14,60	9,99
INDICADORES BÁSICOS DE VULNERABILIDAD URBANA (IBVU) (4)					
IBVU Estudios (5)	4,55	3,04	7,65	7,69	10,92
IBVU Vivienda (6)	0,00	9,25	7,23	4,40	6,99
IBVU Paro (7)	28,65	17,40	21,47	23,12	29,64

(4) Además del Indicador de Inmigración (I-INMG) se ofrecen los valores de los 3 Indicadores Básicos de Vulnerabilidad Urbana (IBVU) para poder analizar la situación de cada sección censal y AE-INMG en relación con los valores de referencia de vulnerabilidad para estos 3 indicadores.

(5) IBVU Estudios: Porcentaje de población analfabeta y sin estudios de 16 años o más, sobre el total de población de 16 años o más. Valor de referencia de vulnerabilidad (2011): 16,38%.

(6) IBVU Vivienda: Porcentaje de viviendas familiares (principales, secundarias, vacías) en edificios en estado en estado ruinoso, malo o deficiente, sobre el total de viviendas familiares (principales, secundarias, vacías). Valor de referencia de vulnerabilidad (2011): 17,50 %.

(7) IBVU Paro: Porcentaje de la población de 16 años o más en situación de paro, respecto al total de población activa de 16 años o más. Valor de referencia de vulnerabilidad (2011): 42,33 %.

Definiciones

ÁREA ESTADÍSTICA CON CONCENTRACIONES SIGNIFICATIVAS DE POBLACIÓN INMIGRANTE (AE-INMG)

Agrupación de secciones censales colindantes y de cierta homogeneidad urbanística, de entre 3.500 y 15.000 habitantes en las que el valor de Indicador de Inmigración (I-INMG) del conjunto supera el valor establecido como referencia (20%).

INDICADOR DE INMIGRACIÓN (I-INMG)

Porcentaje de población nacida en países no pertenecientes a la UE-14, respecto a la población total. Se calcula restando al número total de nacidos en el extranjero, los nacidos en los países de la UE-14: Alemania; Austria; Bélgica; Dinamarca; Finlandia; Francia; Reino Unido; Grecia; Irlanda; Italia; Luxemburgo; Países Bajos; Portugal; y Suecia.

Síntesis Metodológica

El cuerpo de estudio del Catálogo de Barrios Vulnerables de 2011 sigue el criterio establecido en los Catálogos anteriores: centrándose en los municipios mayores de 50.000 habitantes y capitales de provincia. Los trabajos del Catálogo de 2011, siguen la misma metodología que los de 1991, 2001, y 2006, con la única particularidad de que sólo identifican las Áreas Estadísticas Vulnerables, sin realizar el análisis urbanístico detallado que permitía identificar a partir de ellas los Barrios Vulnerables. En el Catálogo de 2011 se han delimitado AE-INMG (Área Estadística con concentraciones significativas de población inmigrante) y AEV (Áreas Estadísticas Vulnerables según los 3 Indicadores Básicos de Vulnerabilidad Urbana: IBVU Estudios, IBVU Vivienda o IBVU Paro). Estas delimitaciones son independientes y pueden superponerse para su análisis en el Visor del Catálogo.

En el caso del Indicador de Inmigración (I-INMG), para el desarrollo del estudio de 2011 se ha partido del análisis de la evolución de los Barrios con concentraciones significativas de población inmigrante identificados previamente en el año 2006, viendo primero si seguían o no cumpliendo esta condición en el año 2011. Posteriormente, se han identificado las nuevas Áreas Estadísticas con concentraciones significativas de población inmigrante (AE-INMG) no coincidentes con Barrios identificados en el Catálogo de 2006, incluyendo también las ciudades que no contaban con Barrios de este tipo en el año 2006.

Una vez identificadas las secciones censales que en 2011 superan los umbrales de referencia del Indicador de Inmigración (I-INMG), se procede a agrupar estas secciones en Áreas Estadísticas con concentraciones significativas de población inmigrante (AE-INMG).

La metodología detallada completa puede consultarse en:

https://apps.fomento.gob.es/BarriosVulnerables/static/adjunto/Sintesis_metodologica_general_catalogo_bbvv.pdf

GOBIERNO DE ESPAÑA · MINISTERIO DE FOMENTO

2011

Nombre AE-INMG: **Chueca**

Madrid

Código AE-INMG: **28079003**

Datos sociodemográficos (Censo 2011)	Sección censal 2807901081		AE-INMG 28079003	
	Valores absolutos	%	Valores absolutos	%
Población total	1.835		13.850	
Población nacida en el extranjero total	735	40,05	4.295	31,01
Población nacida en el extranjero (excepto UE-15)	700	38,15	3.075	22,20

	Sección	AE-INMG	Municipio	Comunidad Autónoma	España
INDICADOR DE INMIGRACIÓN (I-INMG)	38,15	22,20	14,86	14,60	9,99
INDICADORES BÁSICOS DE VULNERABILIDAD URBANA (IBVU) (4)					
IBVU Estudios (5)	5,47	3,04	7,65	7,69	10,92
IBVU Vivienda (6)	2,53	9,25	7,23	4,40	6,99
IBVU Paro (7)	21,89	17,40	21,47	23,12	29,64

(4) Además del Indicador de Inmigración (I-INMG) se ofrecen los valores de los 3 Indicadores Básicos de Vulnerabilidad Urbana (IBVU) para poder analizar la situación de cada sección censal y AE-INMG en relación con los valores de referencia de vulnerabilidad para estos 3 indicadores.

(5) IBVU Estudios: Porcentaje de población analfabeta y sin estudios de 16 años o más, sobre el total de población de 16 años o más. Valor de referencia de vulnerabilidad (2011): 16,38%.

(6) IBVU Vivienda: Porcentaje de viviendas familiares (principales, secundarias, vacías) en edificios en estado en estado ruinoso, malo o deficiente, sobre el total de viviendas familiares (principales, secundarias, vacías). Valor de referencia de vulnerabilidad (2011): 17,50 %.

(7) IBVU Paro: Porcentaje de la población de 16 años o más en situación de paro, respecto al total de población activa de 16 años o más. Valor de referencia de vulnerabilidad (2011): 42,33 %.

Definiciones

ÁREA ESTADÍSTICA CON CONCENTRACIONES SIGNIFICATIVAS DE POBLACIÓN INMIGRANTE (AE-INMG)

Agrupación de secciones censales colindantes y de cierta homogeneidad urbanística, de entre 3.500 y 15.000 habitantes en las que el valor de Indicador de Inmigración (I-INMG) del conjunto supera el valor establecido como referencia (20%).

INDICADOR DE INMIGRACIÓN (I-INMG)

Porcentaje de población nacida en países no pertenecientes a la UE-14, respecto a la población total. Se calcula restando al número total de nacidos en el extranjero, los nacidos en los países de la UE-14: Alemania; Austria; Bélgica; Dinamarca; Finlandia; Francia; Reino Unido; Grecia; Irlanda; Italia; Luxemburgo; Países Bajos; Portugal; y Suecia.

Síntesis Metodológica

El cuerpo de estudio del Catálogo de Barrios Vulnerables de 2011 sigue el criterio establecido en los Catálogos anteriores: centrándose en los municipios mayores de 50.000 habitantes y capitales de provincia. Los trabajos del Catálogo de 2011, siguen la misma metodología que los de 1991, 2001, y 2006, con la única particularidad de que sólo identifican las Áreas Estadísticas Vulnerables, sin realizar el análisis urbanístico detallado que permitía identificar a partir de ellas los Barrios Vulnerables. En el Catálogo de 2011 se han delimitado AE-INMG (Área Estadística con concentraciones significativas de población inmigrante) y AEV (Áreas Estadísticas Vulnerables según los 3 Indicadores Básicos de Vulnerabilidad Urbana: IBVU Estudios, IBVU Vivienda o IBVU Paro). Estas delimitaciones son independientes y pueden superponerse para su análisis en el Visor del Catálogo.

En el caso del Indicador de Inmigración (I-INMG), para el desarrollo del estudio de 2011 se ha partido del análisis de la evolución de los Barrios con concentraciones significativas de población inmigrante identificados previamente en el año 2006, viendo primero si seguían o no cumpliendo esta condición en el año 2011. Posteriormente, se han identificado las nuevas Áreas Estadísticas con concentraciones significativas de población inmigrante (AE-INMG) no coincidentes con Barrios identificados en el Catálogo de 2006, incluyendo también las ciudades que no contaban con Barrios de este tipo en el año 2006.

Una vez identificadas las secciones censales que en 2011 superan los umbrales de referencia del Indicador de Inmigración (I-INMG), se procede a agrupar estas secciones en Áreas Estadísticas con concentraciones significativas de población inmigrante (AE-INMG).

La metodología detallada completa puede consultarse en:

https://apps.fomento.gob.es/BarriosVulnerables/static/adjunto/Sintesis_metodologica_general_catalogo_bbvv.pdf

GOBIERNO DE ESPAÑA · MINISTERIO DE FOMENTO

2011

Nombre AE-INMG: **Chueca**

Madrid

Código AE-INMG: **28079003**

Datos sociodemográficos (Censo 2011)	Sección censal 2807901082		AE-INMG 28079003	
	Valores absolutos	%	Valores absolutos	%
Población total	1.575		13.850	
Población nacida en el extranjero total	425	26,98	4.295	31,01
Población nacida en el extranjero (excepto UE-15)	160	10,16	3.075	22,20

	Sección	AE-INMG	Municipio	Comunidad Autónoma	España
INDICADOR DE INMIGRACIÓN (I-INMG)	10,16	22,20	14,86	14,60	9,99
INDICADORES BÁSICOS DE VULNERABILIDAD URBANA (IBVU) (4)					
IBVU Estudios (5)	2,97	3,04	7,65	7,69	10,92
IBVU Vivienda (6)	0,00	9,25	7,23	4,40	6,99
IBVU Paro (7)	16,51	17,40	21,47	23,12	29,64

(4) Además del Indicador de Inmigración (I-INMG) se ofrecen los valores de los 3 Indicadores Básicos de Vulnerabilidad Urbana (IBVU) para poder analizar la situación de cada sección censal y AE-INMG en relación con los valores de referencia de vulnerabilidad para estos 3 indicadores.

(5) IBVU Estudios: Porcentaje de población analfabeta y sin estudios de 16 años o más, sobre el total de población de 16 años o más. Valor de referencia de vulnerabilidad (2011): 16,38%.

(6) IBVU Vivienda: Porcentaje de viviendas familiares (principales, secundarias, vacías) en edificios en estado en estado ruinoso, malo o deficiente, sobre el total de viviendas familiares (principales, secundarias, vacías). Valor de referencia de vulnerabilidad (2011): 17,50 %.

(7) IBVU Paro: Porcentaje de la población de 16 años o más en situación de paro, respecto al total de población activa de 16 años o más. Valor de referencia de vulnerabilidad (2011): 42,33 %.

Definiciones

ÁREA ESTADÍSTICA CON CONCENTRACIONES SIGNIFICATIVAS DE POBLACIÓN INMIGRANTE (AE-INMG)

Agrupación de secciones censales colindantes y de cierta homogeneidad urbanística, de entre 3.500 y 15.000 habitantes en las que el valor de Indicador de Inmigración (I-INMG) del conjunto supera el valor establecido como referencia (20%).

INDICADOR DE INMIGRACIÓN (I-INMG)

Porcentaje de población nacida en países no pertenecientes a la UE-14, respecto a la población total. Se calcula restando al número total de nacidos en el extranjero, los nacidos en los países de la UE-14: Alemania; Austria; Bélgica; Dinamarca; Finlandia; Francia; Reino Unido; Grecia; Irlanda; Italia; Luxemburgo; Países Bajos; Portugal; y Suecia.

Síntesis Metodológica

El cuerpo de estudio del Catálogo de Barrios Vulnerables de 2011 sigue el criterio establecido en los Catálogos anteriores: centrándose en los municipios mayores de 50.000 habitantes y capitales de provincia. Los trabajos del Catálogo de 2011, siguen la misma metodología que los de 1991, 2001, y 2006, con la única particularidad de que sólo identifican las Áreas Estadísticas Vulnerables, sin realizar el análisis urbanístico detallado que permitía identificar a partir de ellas los Barrios Vulnerables. En el Catálogo de 2011 se han delimitado AE-INMG (Área Estadística con concentraciones significativas de población inmigrante) y AEV (Áreas Estadísticas Vulnerables según los 3 Indicadores Básicos de Vulnerabilidad Urbana: IBVU Estudios, IBVU Vivienda o IBVU Paro). Estas delimitaciones son independientes y pueden superponerse para su análisis en el Visor del Catálogo.

En el caso del Indicador de Inmigración (I-INMG), para el desarrollo del estudio de 2011 se ha partido del análisis de la evolución de los Barrios con concentraciones significativas de población inmigrante identificados previamente en el año 2006, viendo primero si seguían o no cumpliendo esta condición en el año 2011. Posteriormente, se han identificado las nuevas Áreas Estadísticas con concentraciones significativas de población inmigrante (AE-INMG) no coincidentes con Barrios identificados en el Catálogo de 2006, incluyendo también las ciudades que no contaban con Barrios de este tipo en el año 2006.

Una vez identificadas las secciones censales que en 2011 superan los umbrales de referencia del Indicador de Inmigración (I-INMG), se procede a agrupar estas secciones en Áreas Estadísticas con concentraciones significativas de población inmigrante (AE-INMG).

La metodología detallada completa puede consultarse en:

https://apps.fomento.gob.es/BarriosVulnerables/static/adjunto/Sintesis_metodologica_general_catalogo_bbvv.pdf

Datos sociodemográficos (Censo 2011)	Sección censal 2807901084		AE-INMG 28079003	
	Valores absolutos	%	Valores absolutos	%
Población total	985		13.850	
Población nacida en el extranjero total	185	18,78	4.295	31,01
Población nacida en el extranjero (excepto UE-15)	0	0,00	3.075	22,20

	Sección	AE-INMG	Municipio	Comunidad Autónoma	España
INDICADOR DE INMIGRACIÓN (I-INMG)	0,00	22,20	14,86	14,60	9,99
INDICADORES BÁSICOS DE VULNERABILIDAD URBANA (IBVU) (4)					
IBVU Estudios (5)	1,18	3,04	7,65	7,69	10,92
IBVU Vivienda (6)	0,00	9,25	7,23	4,40	6,99
IBVU Paro (7)	29,47	17,40	21,47	23,12	29,64

(4) Además del Indicador de Inmigración (I-INMG) se ofrecen los valores de los 3 Indicadores Básicos de Vulnerabilidad Urbana (IBVU) para poder analizar la situación de cada sección censal y AE-INMG en relación con los valores de referencia de vulnerabilidad para estos 3 indicadores.

(5) IBVU Estudios: Porcentaje de población analfabeta y sin estudios de 16 años o más, sobre el total de población de 16 años o más. Valor de referencia de vulnerabilidad (2011): 16,38%.

(6) IBVU Vivienda: Porcentaje de viviendas familiares (principales, secundarias, vacías) en edificios en estado en estado ruinoso, malo o deficiente, sobre el total de viviendas familiares (principales, secundarias, vacías). Valor de referencia de vulnerabilidad (2011): 17,50 %.

(7) IBVU Paro: Porcentaje de la población de 16 años o más en situación de paro, respecto al total de población activa de 16 años o más. Valor de referencia de vulnerabilidad (2011): 42,33 %.

Definiciones

ÁREA ESTADÍSTICA CON CONCENTRACIONES SIGNIFICATIVAS DE POBLACIÓN INMIGRANTE (AE-INMG)

Agrupación de secciones censales colindantes y de cierta homogeneidad urbanística, de entre 3.500 y 15.000 habitantes en las que el valor de Indicador de Inmigración (I-INMG) del conjunto supera el valor establecido como referencia (20%).

INDICADOR DE INMIGRACIÓN (I-INMG)

Porcentaje de población nacida en países no pertenecientes a la UE-14, respecto a la población total. Se calcula restando al número total de nacidos en el extranjero, los nacidos en los países de la UE-14: Alemania; Austria; Bélgica; Dinamarca; Finlandia; Francia; Reino Unido; Grecia; Irlanda; Italia; Luxemburgo; Países Bajos; Portugal; y Suecia.

Síntesis Metodológica

El cuerpo de estudio del Catálogo de Barrios Vulnerables de 2011 sigue el criterio establecido en los Catálogos anteriores: centrándose en los municipios mayores de 50.000 habitantes y capitales de provincia. Los trabajos del Catálogo de 2011, siguen la misma metodología que los de 1991, 2001, y 2006, con la única particularidad de que sólo identifican las Áreas Estadísticas Vulnerables, sin realizar el análisis urbanístico detallado que permitía identificar a partir de ellas los Barrios Vulnerables. En el Catálogo de 2011 se han delimitado AE-INMG (Área Estadística con concentraciones significativas de población inmigrante) y AEV (Áreas Estadísticas Vulnerables según los 3 Indicadores Básicos de Vulnerabilidad Urbana: IBVU Estudios, IBVU Vivienda o IBVU Paro). Estas delimitaciones son independientes y pueden superponerse para su análisis en el Visor del Catálogo.

En el caso del Indicador de Inmigración (I-INMG), para el desarrollo del estudio de 2011 se ha partido del análisis de la evolución de los Barrios con concentraciones significativas de población inmigrante identificados previamente en el año 2006, viendo primero si seguían o no cumpliendo esta condición en el año 2011. Posteriormente, se han identificado las nuevas Áreas Estadísticas con concentraciones significativas de población inmigrante (AE-INMG) no coincidentes con Barrios identificados en el Catálogo de 2006, incluyendo también las ciudades que no contaban con Barrios de este tipo en el año 2006.

Una vez identificadas las secciones censales que en 2011 superan los umbrales de referencia del Indicador de Inmigración (I-INMG), se procede a agrupar estas secciones en Áreas Estadísticas con concentraciones significativas de población inmigrante (AE-INMG).

La metodología detallada completa puede consultarse en:

https://apps.fomento.gob.es/BarriosVulnerables/static/adjunto/Sintesis_metodologica_general_catalogo_bbvv.pdf

Datos sociodemográficos (Censo 2011)	Sección censal 2807901087		AE-INMG 28079003	
	Valores absolutos	%	Valores absolutos	%
Población total	1.155		13.850	
Población nacida en el extranjero total	160	13,85	4.295	31,01
Población nacida en el extranjero (excepto UE-15)	165	14,29	3.075	22,20

	Sección	AE-INMG	Municipio	Comunidad Autónoma	España
INDICADOR DE INMIGRACIÓN (I-INMG)	14,29	22,20	14,86	14,60	9,99
INDICADORES BÁSICOS DE VULNERABILIDAD URBANA (IBVU) (4)					
IBVU Estudios (5)	1,60	3,04	7,65	7,69	10,92
IBVU Vivienda (6)	2,75	9,25	7,23	4,40	6,99
IBVU Paro (7)	17,81	17,40	21,47	23,12	29,64

(4) Además del Indicador de Inmigración (I-INMG) se ofrecen los valores de los 3 Indicadores Básicos de Vulnerabilidad Urbana (IBVU) para poder analizar la situación de cada sección censal y AE-INMG en relación con los valores de referencia de vulnerabilidad para estos 3 indicadores.

(5) IBVU Estudios: Porcentaje de población analfabeta y sin estudios de 16 años o más, sobre el total de población de 16 años o más. Valor de referencia de vulnerabilidad (2011): 16,38%.

(6) IBVU Vivienda: Porcentaje de viviendas familiares (principales, secundarias, vacías) en edificios en estado en estado ruinoso, malo o deficiente, sobre el total de viviendas familiares (principales, secundarias, vacías). Valor de referencia de vulnerabilidad (2011): 17,50 %.

(7) IBVU Paro: Porcentaje de la población de 16 años o más en situación de paro, respecto al total de población activa de 16 años o más. Valor de referencia de vulnerabilidad (2011): 42,33 %.

Definiciones

ÁREA ESTADÍSTICA CON CONCENTRACIONES SIGNIFICATIVAS DE POBLACIÓN INMIGRANTE (AE-INMG)

Agrupación de secciones censales colindantes y de cierta homogeneidad urbanística, de entre 3.500 y 15.000 habitantes en las que el valor de Indicador de Inmigración (I-INMG) del conjunto supera el valor establecido como referencia (20%).

INDICADOR DE INMIGRACIÓN (I-INMG)

Porcentaje de población nacida en países no pertenecientes a la UE-14, respecto a la población total. Se calcula restando al número total de nacidos en el extranjero, los nacidos en los países de la UE-14: Alemania; Austria; Bélgica; Dinamarca; Finlandia; Francia; Reino Unido; Grecia; Irlanda; Italia; Luxemburgo; Países Bajos; Portugal; y Suecia.

Síntesis Metodológica

El cuerpo de estudio del Catálogo de Barrios Vulnerables de 2011 sigue el criterio establecido en los Catálogos anteriores: centrándose en los municipios mayores de 50.000 habitantes y capitales de provincia. Los trabajos del Catálogo de 2011, siguen la misma metodología que los de 1991, 2001, y 2006, con la única particularidad de que sólo identifican las Áreas Estadísticas Vulnerables, sin realizar el análisis urbanístico detallado que permitía identificar a partir de ellas los Barrios Vulnerables. En el Catálogo de 2011 se han delimitado AE-INMG (Área Estadística con concentraciones significativas de población inmigrante) y AEV (Áreas Estadísticas Vulnerables según los 3 Indicadores Básicos de Vulnerabilidad Urbana: IBVU Estudios, IBVU Vivienda o IBVU Paro). Estas delimitaciones son independientes y pueden superponerse para su análisis en el Visor del Catálogo.

En el caso del Indicador de Inmigración (I-INMG), para el desarrollo del estudio de 2011 se ha partido del análisis de la evolución de los Barrios con concentraciones significativas de población inmigrante identificados previamente en el año 2006, viendo primero si seguían o no cumpliendo esta condición en el año 2011. Posteriormente, se han identificado las nuevas Áreas Estadísticas con concentraciones significativas de población inmigrante (AE-INMG) no coincidentes con Barrios identificados en el Catálogo de 2006, incluyendo también las ciudades que no contaban con Barrios de este tipo en el año 2006.

Una vez identificadas las secciones censales que en 2011 superan los umbrales de referencia del Indicador de Inmigración (I-INMG), se procede a agrupar estas secciones en Áreas Estadísticas con concentraciones significativas de población inmigrante (AE-INMG).

La metodología detallada completa puede consultarse en:

https://apps.fomento.gob.es/BarriosVulnerables/static/adjunto/Sintesis_metodologica_general_catalogo_bbvv.pdf

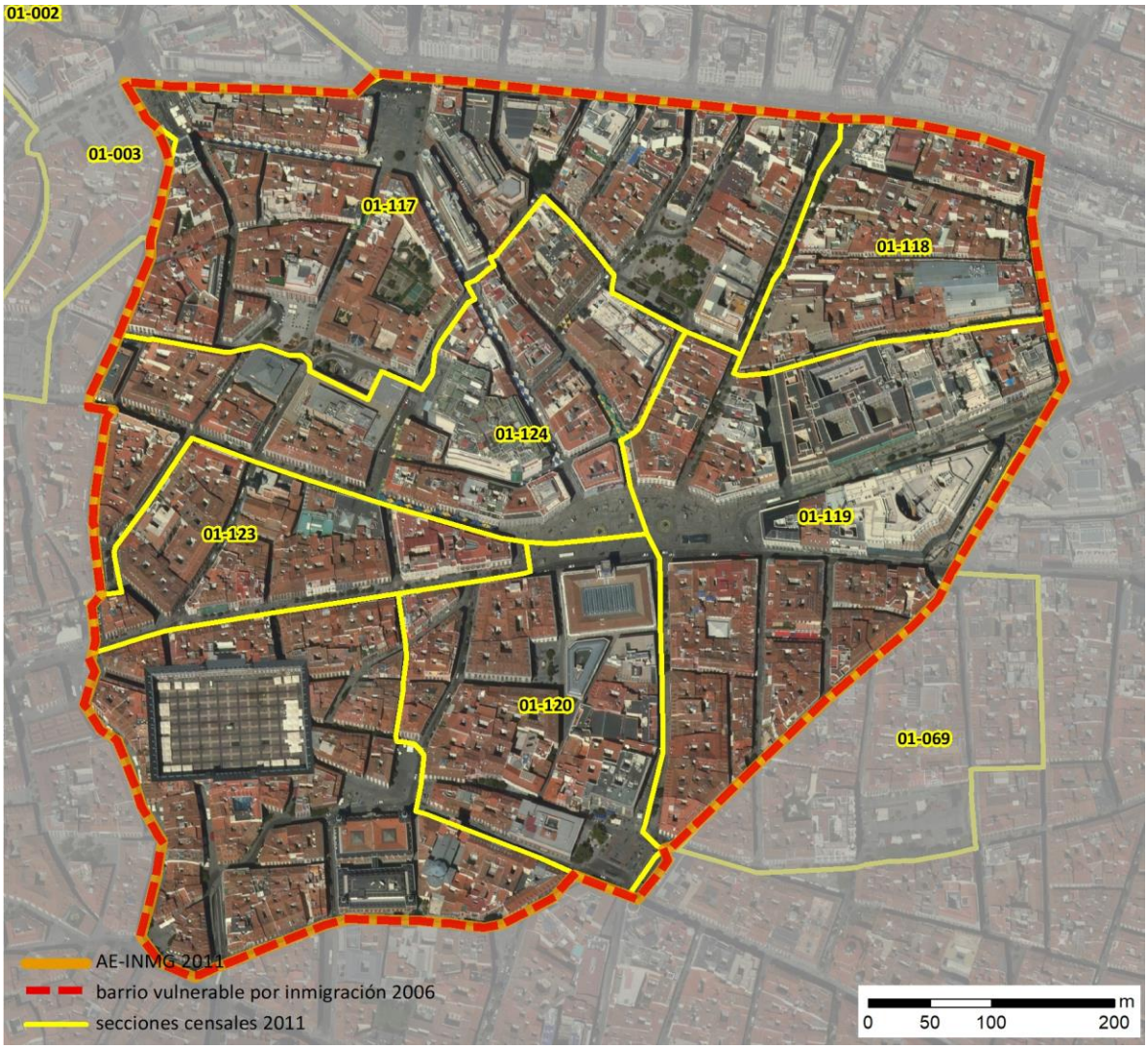

Localización en detalle del AE-INMG

Datos básicos del AE-INMG (1)

Población total	9.135
Población nacida en el extranjero total	2.465
Población nacida en el extranjero (excepto UE-15)	1.940
Densidad población (hab/Km²)	17.645,15
Superficie (ha)	51,77
Nº de secciones censales	9

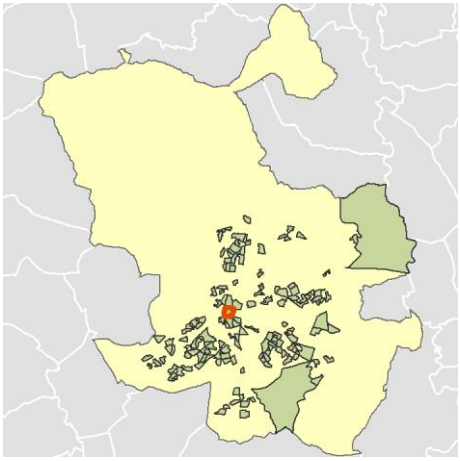

Localización del AE-INMG dentro del término municipal

	Valor del AE-INMG	Valor de referencia (2)
INDICADOR DE INMIGRACIÓN (I-INMG) (3)	**21,24 %**	20,00%

(1) Área Estadística con concentraciones significativas de población inmigrante (AE-INMG)

(2) Valor que se ha tomado como referencia para este estudio

(3) Indicador de Inmigración: (I-INMG): Porcentaje de población nacida en países no pertenecientes a la UE-14, respecto a la población total. Se calcula restando al número total de nacidos en el extranjero, los nacidos en los países de la UE-14: Alemania; Austria; Bélgica; Dinamarca; Finlandia; Francia; Reino Unido; Grecia; Irlanda; Italia; Luxemburgo; Países Bajos; Portugal; y Suecia.

Datos sociodemográficos (Censo 2011)	Sección censal 2807901002		AE-INMG 28079004	
	Valores absolutos	%	Valores absolutos	%
Población total	855		9.135	
Población nacida en el extranjero total	135	15,79	2.465	26,98
Población nacida en el extranjero (excepto UE-15)	135	15,79	1.940	21,24

	Sección	AE-INMG	Municipio	Comunidad Autónoma	España
INDICADOR DE INMIGRACIÓN (I-INMG)	15,79	21,24	14,86	14,60	9,99
INDICADORES BÁSICOS DE VULNERABILIDAD URBANA (IBVU) (4)					
IBVU Estudios (5)	1,92	2,84	7,65	7,69	10,92
IBVU Vivienda (6)	4,76	15,13	7,23	4,40	6,99
IBVU Paro (7)	19,51	20,52	21,47	23,12	29,64

(4) Además del Indicador de Inmigración (I-INMG) se ofrecen los valores de los 3 Indicadores Básicos de Vulnerabilidad Urbana (IBVU) para poder analizar la situación de cada sección censal y AE-INMG en relación con los valores de referencia de vulnerabilidad para estos 3 indicadores.

(5) IBVU Estudios: Porcentaje de población analfabeta y sin estudios de 16 años o más, sobre el total de población de 16 años o más. Valor de referencia de vulnerabilidad (2011): 16,38%.

(6) IBVU Vivienda: Porcentaje de viviendas familiares (principales, secundarias, vacías) en edificios en estado en estado ruinoso, malo o deficiente, sobre el total de viviendas familiares (principales, secundarias, vacías). Valor de referencia de vulnerabilidad (2011): 17,50 %.

(7) IBVU Paro: Porcentaje de la población de 16 años o más en situación de paro, respecto al total de población activa de 16 años o más. Valor de referencia de vulnerabilidad (2011): 42,33 %.

Definiciones

ÁREA ESTADÍSTICA CON CONCENTRACIONES SIGNIFICATIVAS DE POBLACIÓN INMIGRANTE (AE-INMG)

Agrupación de secciones censales colindantes y de cierta homogeneidad urbanística, de entre 3.500 y 15.000 habitantes en las que el valor de Indicador de Inmigración (I-INMG) del conjunto supera el valor establecido como referencia (20%).

INDICADOR DE INMIGRACIÓN (I-INMG)

Porcentaje de población nacida en países no pertenecientes a la UE-14, respecto a la población total. Se calcula restando al número total de nacidos en el extranjero, los nacidos en los países de la UE-14: Alemania; Austria; Bélgica; Dinamarca; Finlandia; Francia; Reino Unido; Grecia; Irlanda; Italia; Luxemburgo; Países Bajos; Portugal; y Suecia.

Síntesis Metodológica

El cuerpo de estudio del Catálogo de Barrios Vulnerables de 2011 sigue el criterio establecido en los Catálogos anteriores: centrándose en los municipios mayores de 50.000 habitantes y capitales de provincia. Los trabajos del Catálogo de 2011, siguen la misma metodología que los de 1991, 2001, y 2006, con la única particularidad de que sólo identifican las Áreas Estadísticas Vulnerables, sin realizar el análisis urbanístico detallado que permitía identificar a partir de ellas los Barrios Vulnerables. En el Catálogo de 2011 se han delimitado AE-INMG (Área Estadística con concentraciones significativas de población inmigrante) y AEV (Áreas Estadísticas Vulnerables según los 3 Indicadores Básicos de Vulnerabilidad Urbana: IBVU Estudios, IBVU Vivienda o IBVU Paro). Estas delimitaciones son independientes y pueden superponerse para su análisis en el Visor del Catálogo.

En el caso del Indicador de Inmigración (I-INMG), para el desarrollo del estudio de 2011 se ha partido del análisis de la evolución de los Barrios con concentraciones significativas de población inmigrante identificados previamente en el año 2006, viendo primero si seguían o no cumpliendo esta condición en el año 2011. Posteriormente, se han identificado las nuevas Áreas Estadísticas con concentraciones significativas de población inmigrante (AE-INMG) no coincidentes con Barrios identificados en el Catálogo de 2006, incluyendo también las ciudades que no contaban con Barrios de este tipo en el año 2006.

Una vez identificadas las secciones censales que en 2011 superan los umbrales de referencia del Indicador de Inmigración (I-INMG), se procede a agrupar estas secciones en Áreas Estadísticas con concentraciones significativas de población inmigrante (AE-INMG).

La metodología detallada completa puede consultarse en:

https://apps.fomento.gob.es/BarriosVulnerables/static/adjunto/Sintesis_metodologica_general_catalogo_bbvv.pdf

Datos sociodemográficos (Censo 2011)	Sección censal 2807901003 Valores absolutos	%	AE-INMG 28079004 Valores absolutos	%
Población total	1.795		9.135	
Población nacida en el extranjero total	500	27,86	2.465	26,98
Población nacida en el extranjero (excepto UE-15)	410	22,84	1.940	21,24

	Sección	AE-INMG	Municipio	Comunidad Autónoma	España
INDICADOR DE INMIGRACIÓN (I-INMG)	22,84	21,24	14,86	14,60	9,99
INDICADORES BÁSICOS DE VULNERABILIDAD URBANA (IBVU) (4)					
IBVU Estudios (5)	3,59	2,84	7,65	7,69	10,92
IBVU Vivienda (6)	12,00	15,13	7,23	4,40	6,99
IBVU Paro (7)	21,11	20,52	21,47	23,12	29,64

(4) Además del Indicador de Inmigración (I-INMG) se ofrecen los valores de los 3 Indicadores Básicos de Vulnerabilidad Urbana (IBVU) para poder analizar la situación de cada sección censal y AE-INMG en relación con los valores de referencia de vulnerabilidad para estos 3 indicadores.

(5) IBVU Estudios: Porcentaje de población analfabeta y sin estudios de 16 años o más, sobre el total de población de 16 años o más. Valor de referencia de vulnerabilidad (2011): 16,38%.

(6) IBVU Vivienda: Porcentaje de viviendas familiares (principales, secundarias, vacías) en edificios en estado en estado ruinoso, malo o deficiente, sobre el total de viviendas familiares (principales, secundarias, vacías). Valor de referencia de vulnerabilidad (2011): 17,50 %.

(7) IBVU Paro: Porcentaje de la población de 16 años o más en situación de paro, respecto al total de población activa de 16 años o más. Valor de referencia de vulnerabilidad (2011): 42,33 %.

Definiciones

ÁREA ESTADÍSTICA CON CONCENTRACIONES SIGNIFICATIVAS DE POBLACIÓN INMIGRANTE (AE-INMG)

Agrupación de secciones censales colindantes y de cierta homogeneidad urbanística, de entre 3.500 y 15.000 habitantes en las que el valor de Indicador de Inmigración (I-INMG) del conjunto supera el valor establecido como referencia (20%).

INDICADOR DE INMIGRACIÓN (I-INMG)

Porcentaje de población nacida en países no pertenecientes a la UE-14, respecto a la población total. Se calcula restando al número total de nacidos en el extranjero, los nacidos en los países de la UE-14: Alemania; Austria; Bélgica; Dinamarca; Finlandia; Francia; Reino Unido; Grecia; Irlanda; Italia; Luxemburgo; Países Bajos; Portugal; y Suecia.

Síntesis Metodológica

El cuerpo de estudio del Catálogo de Barrios Vulnerables de 2011 sigue el criterio establecido en los Catálogos anteriores: centrándose en los municipios mayores de 50.000 habitantes y capitales de provincia. Los trabajos del Catálogo de 2011, siguen la misma metodología que los de 1991, 2001, y 2006, con la única particularidad de que sólo identifican las Áreas Estadísticas Vulnerables, sin realizar el análisis urbanístico detallado que permitía identificar a partir de ellas los Barrios Vulnerables. En el Catálogo de 2011 se han delimitado AE-INMG (Área Estadística con concentraciones significativas de población inmigrante) y AEV (Áreas Estadísticas Vulnerables según los 3 Indicadores Básicos de Vulnerabilidad Urbana: IBVU Estudios, IBVU Vivienda o IBVU Paro). Estas delimitaciones son independientes y pueden superponerse para su análisis en el Visor del Catálogo.

En el caso del Indicador de Inmigración (I-INMG), para el desarrollo del estudio de 2011 se ha partido del análisis de la evolución de los Barrios con concentraciones significativas de población inmigrante identificados previamente en el año 2006, viendo primero si seguían o no cumpliendo esta condición en el año 2011. Posteriormente, se han identificado las nuevas Áreas Estadísticas con concentraciones significativas de población inmigrante (AE-INMG) no coincidentes con Barrios identificados en el Catálogo de 2006, incluyendo también las ciudades que no contaban con Barrios de este tipo en el año 2006.

Una vez identificadas las secciones censales que en 2011 superan los umbrales de referencia del Indicador de Inmigración (I-INMG), se procede a agrupar estas secciones en Áreas Estadísticas con concentraciones significativas de población inmigrante (AE-INMG).

La metodología detallada completa puede consultarse en:

https://apps.fomento.gob.es/BarriosVulnerables/static/adjunto/Sintesis_metodologica_general_catalogo_bbvv.pdf

Datos sociodemográficos (Censo 2011)	Sección censal 2807901069		AE-INMG 28079004	
	Valores absolutos	%	Valores absolutos	%
Población total	755		9.135	
Población nacida en el extranjero total	335	44,37	2.465	26,98
Población nacida en el extranjero (excepto UE-15)	265	35,10	1.940	21,24

	Sección	AE-INMG	Municipio	Comunidad Autónoma	España
INDICADOR DE INMIGRACIÓN (I-INMG)	35,10	21,24	14,86	14,60	9,99
INDICADORES BÁSICOS DE VULNERABILIDAD URBANA (IBVU) (4)					
IBVU Estudios (5)	3,38	2,84	7,65	7,69	10,92
IBVU Vivienda (6)	9,52	15,13	7,23	4,40	6,99
IBVU Paro (7)	19,05	20,52	21,47	23,12	29,64

(4) Además del Indicador de Inmigración (I-INMG) se ofrecen los valores de los 3 Indicadores Básicos de Vulnerabilidad Urbana (IBVU) para poder analizar la situación de cada sección censal y AE-INMG en relación con los valores de referencia de vulnerabilidad para estos 3 indicadores.

(5) IBVU Estudios: Porcentaje de población analfabeta y sin estudios de 16 años o más, sobre el total de población de 16 años o más. Valor de referencia de vulnerabilidad (2011): 16,38%.

(6) IBVU Vivienda: Porcentaje de viviendas familiares (principales, secundarias, vacías) en edificios en estado en estado ruinoso, malo o deficiente, sobre el total de viviendas familiares (principales, secundarias, vacías). Valor de referencia de vulnerabilidad (2011): 17,50 %.

(7) IBVU Paro: Porcentaje de la población de 16 años o más en situación de paro, respecto al total de población activa de 16 años o más. Valor de referencia de vulnerabilidad (2011): 42,33 %.

Definiciones

ÁREA ESTADÍSTICA CON CONCENTRACIONES SIGNIFICATIVAS DE POBLACIÓN INMIGRANTE (AE-INMG)

Agrupación de secciones censales colindantes y de cierta homogeneidad urbanística, de entre 3.500 y 15.000 habitantes en las que el valor de Indicador de Inmigración (I-INMG) del conjunto supera el valor establecido como referencia (20%).

INDICADOR DE INMIGRACIÓN (I-INMG)

Porcentaje de población nacida en países no pertenecientes a la UE-14, respecto a la población total. Se calcula restando al número total de nacidos en el extranjero, los nacidos en los países de la UE-14: Alemania; Austria; Bélgica; Dinamarca; Finlandia; Francia; Reino Unido; Grecia; Irlanda; Italia; Luxemburgo; Países Bajos; Portugal; y Suecia.

Síntesis Metodológica

El cuerpo de estudio del Catálogo de Barrios Vulnerables de 2011 sigue el criterio establecido en los Catálogos anteriores: centrándose en los municipios mayores de 50.000 habitantes y capitales de provincia. Los trabajos del Catálogo de 2011, siguen la misma metodología que los de 1991, 2001, y 2006, con la única particularidad de que sólo identifican las Áreas Estadísticas Vulnerables, sin realizar el análisis urbanístico detallado que permitía identificar a partir de ellas los Barrios Vulnerables. En el Catálogo de 2011 se han delimitado AE-INMG (Área Estadística con concentraciones significativas de población inmigrante) y AEV (Áreas Estadísticas Vulnerables según los 3 Indicadores Básicos de Vulnerabilidad Urbana: IBVU Estudios, IBVU Vivienda o IBVU Paro). Estas delimitaciones son independientes y pueden superponerse para su análisis en el Visor del Catálogo.

En el caso del Indicador de Inmigración (I-INMG), para el desarrollo del estudio de 2011 se ha partido del análisis de la evolución de los Barrios con concentraciones significativas de población inmigrante identificados previamente en el año 2006, viendo primero si seguían o no cumpliendo esta condición en el año 2011. Posteriormente, se han identificado las nuevas Áreas Estadísticas con concentraciones significativas de población inmigrante (AE-INMG) no coincidentes con Barrios identificados en el Catálogo de 2006, incluyendo también las ciudades que no contaban con Barrios de este tipo en el año 2006.

Una vez identificadas las secciones censales que en 2011 superan los umbrales de referencia del Indicador de Inmigración (I-INMG), se procede a agrupar estas secciones en Áreas Estadísticas con concentraciones significativas de población inmigrante (AE-INMG).

La metodología detallada completa puede consultarse en:

https://apps.fomento.gob.es/BarriosVulnerables/static/adjunto/Sintesis_metodologica_general_catalogo_bbvv.pdf

Datos sociodemográficos (Censo 2011)	Sección censal 2807901117		AE-INMG 28079004	
	Valores absolutos	%	Valores absolutos	%
Población total	1.660		9.135	
Población nacida en el extranjero total	600	36,14	2.465	26,98
Población nacida en el extranjero (excepto UE-15)	540	32,53	1.940	21,24

	Sección	AE-INMG	Municipio	Comunidad Autónoma	España
INDICADOR DE INMIGRACIÓN (I-INMG)	32,53	21,24	14,86	14,60	9,99
INDICADORES BÁSICOS DE VULNERABILIDAD URBANA (IBVU) (4)					
IBVU Estudios (5)	1,99	2,84	7,65	7,69	10,92
IBVU Vivienda (6)	21,74	15,13	7,23	4,40	6,99
IBVU Paro (7)	15,84	20,52	21,47	23,12	29,64

(4) Además del Indicador de Inmigración (I-INMG) se ofrecen los valores de los 3 Indicadores Básicos de Vulnerabilidad Urbana (IBVU) para poder analizar la situación de cada sección censal y AE-INMG en relación con los valores de referencia de vulnerabilidad para estos 3 indicadores.

(5) IBVU Estudios: Porcentaje de población analfabeta y sin estudios de 16 años o más, sobre el total de población de 16 años o más. Valor de referencia de vulnerabilidad (2011): 16,38%.

(6) IBVU Vivienda: Porcentaje de viviendas familiares (principales, secundarias, vacías) en edificios en estado en estado ruinoso, malo o deficiente, sobre el total de viviendas familiares (principales, secundarias, vacías). Valor de referencia de vulnerabilidad (2011): 17,50 %.

(7) IBVU Paro: Porcentaje de la población de 16 años o más en situación de paro, respecto al total de población activa de 16 años o más. Valor de referencia de vulnerabilidad (2011): 42,33 %.

Definiciones

ÁREA ESTADÍSTICA CON CONCENTRACIONES SIGNIFICATIVAS DE POBLACIÓN INMIGRANTE (AE-INMG)

Agrupación de secciones censales colindantes y de cierta homogeneidad urbanística, de entre 3.500 y 15.000 habitantes en las que el valor de Indicador de Inmigración (I-INMG) del conjunto supera el valor establecido como referencia (20%).

INDICADOR DE INMIGRACIÓN (I-INMG)

Porcentaje de población nacida en países no pertenecientes a la UE-14, respecto a la población total. Se calcula restando al número total de nacidos en el extranjero, los nacidos en los países de la UE-14: Alemania; Austria; Bélgica; Dinamarca; Finlandia; Francia; Reino Unido; Grecia; Irlanda; Italia; Luxemburgo; Países Bajos; Portugal; y Suecia.

Síntesis Metodológica

El cuerpo de estudio del Catálogo de Barrios Vulnerables de 2011 sigue el criterio establecido en los Catálogos anteriores: centrándose en los municipios mayores de 50.000 habitantes y capitales de provincia. Los trabajos del Catálogo de 2011, siguen la misma metodología que los de 1991, 2001, y 2006, con la única particularidad de que sólo identifican las Áreas Estadísticas Vulnerables, sin realizar el análisis urbanístico detallado que permitía identificar a partir de ellas los Barrios Vulnerables. En el Catálogo de 2011 se han delimitado AE-INMG (Área Estadística con concentraciones significativas de población inmigrante) y AEV (Áreas Estadísticas Vulnerables según los 3 Indicadores Básicos de Vulnerabilidad Urbana: IBVU Estudios, IBVU Vivienda o IBVU Paro). Estas delimitaciones son independientes y pueden superponerse para su análisis en el Visor del Catálogo.

En el caso del Indicador de Inmigración (I-INMG), para el desarrollo del estudio de 2011 se ha partido del análisis de la evolución de los Barrios con concentraciones significativas de población inmigrante identificados previamente en el año 2006, viendo primero si seguían o no cumpliendo esta condición en el año 2011. Posteriormente, se han identificado las nuevas Áreas Estadísticas con concentraciones significativas de población inmigrante (AE-INMG) no coincidentes con Barrios identificados en el Catálogo de 2006, incluyendo también las ciudades que no contaban con Barrios de este tipo en el año 2006.

Una vez identificadas las secciones censales que en 2011 superan los umbrales de referencia del Indicador de Inmigración (I-INMG), se procede a agrupar estas secciones en Áreas Estadísticas con concentraciones significativas de población inmigrante (AE-INMG).

La metodología detallada completa puede consultarse en:

https://apps.fomento.gob.es/BarriosVulnerables/static/adjunto/Sintesis_metodologica_general_catalogo_bbvv.pdf

Datos sociodemográficos (Censo 2011)	Sección censal 2807901118		AE-INMG 28079004	
	Valores absolutos	%	Valores absolutos	%
Población total	595		9.135	
Población nacida en el extranjero total	130	21,85	2.465	26,98
Población nacida en el extranjero (excepto UE-15)	0	0,00	1.940	21,24

	Sección	AE-INMG	Municipio	Comunidad Autónoma	España
INDICADOR DE INMIGRACIÓN (I-INMG)	0,00	21,24	14,86	14,60	9,99
INDICADORES BÁSICOS DE VULNERABILIDAD URBANA (IBVU) (4)					
IBVU Estudios (5)	2,63	2,84	7,65	7,69	10,92
IBVU Vivienda (6)	0,00	15,13	7,23	4,40	6,99
IBVU Paro (7)	10,26	20,52	21,47	23,12	29,64

(4) Además del Indicador de Inmigración (I-INMG) se ofrecen los valores de los 3 Indicadores Básicos de Vulnerabilidad Urbana (IBVU) para poder analizar la situación de cada sección censal y AE-INMG en relación con los valores de referencia de vulnerabilidad para estos 3 indicadores.

(5) IBVU Estudios: Porcentaje de población analfabeta y sin estudios de 16 años o más, sobre el total de población de 16 años o más. Valor de referencia de vulnerabilidad (2011): 16,38%.

(6) IBVU Vivienda: Porcentaje de viviendas familiares (principales, secundarias, vacías) en edificios en estado en estado ruinoso, malo o deficiente, sobre el total de viviendas familiares (principales, secundarias, vacías). Valor de referencia de vulnerabilidad (2011): 17,50 %.

(7) IBVU Paro: Porcentaje de la población de 16 años o más en situación de paro, respecto al total de población activa de 16 años o más. Valor de referencia de vulnerabilidad (2011): 42,33 %.

Definiciones

ÁREA ESTADÍSTICA CON CONCENTRACIONES SIGNIFICATIVAS DE POBLACIÓN INMIGRANTE (AE-INMG)

Agrupación de secciones censales colindantes y de cierta homogeneidad urbanística, de entre 3.500 y 15.000 habitantes en las que el valor de Indicador de Inmigración (I-INMG) del conjunto supera el valor establecido como referencia (20%).

INDICADOR DE INMIGRACIÓN (I-INMG)

Porcentaje de población nacida en países no pertenecientes a la UE-14, respecto a la población total. Se calcula restando al número total de nacidos en el extranjero, los nacidos en los países de la UE-14: Alemania; Austria; Bélgica; Dinamarca; Finlandia; Francia; Reino Unido; Grecia; Irlanda; Italia; Luxemburgo; Países Bajos; Portugal; y Suecia.

Síntesis Metodológica

El cuerpo de estudio del Catálogo de Barrios Vulnerables de 2011 sigue el criterio establecido en los Catálogos anteriores: centrándose en los municipios mayores de 50.000 habitantes y capitales de provincia. Los trabajos del Catálogo de 2011, siguen la misma metodología que los de 1991, 2001, y 2006, con la única particularidad de que sólo identifican las Áreas Estadísticas Vulnerables, sin realizar el análisis urbanístico detallado que permitía identificar a partir de ellas los Barrios Vulnerables. En el Catálogo de 2011 se han delimitado AE-INMG (Área Estadística con concentraciones significativas de población inmigrante) y AEV (Áreas Estadísticas Vulnerables según los 3 Indicadores Básicos de Vulnerabilidad Urbana: IBVU Estudios, IBVU Vivienda o IBVU Paro). Estas delimitaciones son independientes y pueden superponerse para su análisis en el Visor del Catálogo.

En el caso del Indicador de Inmigración (I-INMG), para el desarrollo del estudio de 2011 se ha partido del análisis de la evolución de los Barrios con concentraciones significativas de población inmigrante identificados previamente en el año 2006, viendo primero si seguían o no cumpliendo esta condición en el año 2011. Posteriormente, se han identificado las nuevas Áreas Estadísticas con concentraciones significativas de población inmigrante (AE-INMG) no coincidentes con Barrios identificados en el Catálogo de 2006, incluyendo también las ciudades que no contaban con Barrios de este tipo en el año 2006.

Una vez identificadas las secciones censales que en 2011 superan los umbrales de referencia del Indicador de Inmigración (I-INMG), se procede a agrupar estas secciones en Áreas Estadísticas con concentraciones significativas de población inmigrante (AE-INMG).

La metodología detallada completa puede consultarse en:

https://apps.fomento.gob.es/BarriosVulnerables/static/adjunto/Sintesis_metodologica_general_catalogo_bbvv.pdf

Datos sociodemográficos (Censo 2011)	Sección censal 2807901119		AE-INMG 28079004	
	Valores absolutos	%	Valores absolutos	%
Población total	700		9.135	
Población nacida en el extranjero total	170	24,29	2.465	26,98
Población nacida en el extranjero (excepto UE-15)	120	17,14	1.940	21,24

	Sección	AE-INMG	Municipio	Comunidad Autónoma	España
INDICADOR DE INMIGRACIÓN (I-INMG)	17,14	21,24	14,86	14,60	9,99
INDICADORES BÁSICOS DE VULNERABILIDAD URBANA (IBVU) (4)					
IBVU Estudios (5)	2,94	2,84	7,65	7,69	10,92
IBVU Vivienda (6)	30,12	15,13	7,23	4,40	6,99
IBVU Paro (7)	13,00	20,52	21,47	23,12	29,64

(4) Además del Indicador de Inmigración (I-INMG) se ofrecen los valores de los 3 Indicadores Básicos de Vulnerabilidad Urbana (IBVU) para poder analizar la situación de cada sección censal y AE-INMG en relación con los valores de referencia de vulnerabilidad para estos 3 indicadores.

(5) IBVU Estudios: Porcentaje de población analfabeta y sin estudios de 16 años o más, sobre el total de población de 16 años o más. Valor de referencia de vulnerabilidad (2011): 16,38%.

(6) IBVU Vivienda: Porcentaje de viviendas familiares (principales, secundarias, vacías) en edificios en estado en estado ruinoso, malo o deficiente, sobre el total de viviendas familiares (principales, secundarias, vacías). Valor de referencia de vulnerabilidad (2011): 17,50 %.

(7) IBVU Paro: Porcentaje de la población de 16 años o más en situación de paro, respecto al total de población activa de 16 años o más. Valor de referencia de vulnerabilidad (2011): 42,33 %.

Definiciones

ÁREA ESTADÍSTICA CON CONCENTRACIONES SIGNIFICATIVAS DE POBLACIÓN INMIGRANTE (AE-INMG)

Agrupación de secciones censales colindantes y de cierta homogeneidad urbanística, de entre 3.500 y 15.000 habitantes en las que el valor de Indicador de Inmigración (I-INMG) del conjunto supera el valor establecido como referencia (20%).

INDICADOR DE INMIGRACIÓN (I-INMG)

Porcentaje de población nacida en países no pertenecientes a la UE-14, respecto a la población total. Se calcula restando al número total de nacidos en el extranjero, los nacidos en los países de la UE-14: Alemania; Austria; Bélgica; Dinamarca; Finlandia; Francia; Reino Unido; Grecia; Irlanda; Italia; Luxemburgo; Países Bajos; Portugal; y Suecia.

Síntesis Metodológica

El cuerpo de estudio del Catálogo de Barrios Vulnerables de 2011 sigue el criterio establecido en los Catálogos anteriores: centrándose en los municipios mayores de 50.000 habitantes y capitales de provincia. Los trabajos del Catálogo de 2011, siguen la misma metodología que los de 1991, 2001, y 2006, con la única particularidad de que sólo identifican las Áreas Estadísticas Vulnerables, sin realizar el análisis urbanístico detallado que permitía identificar a partir de ellas los Barrios Vulnerables. En el Catálogo de 2011 se han delimitado AE-INMG (Área Estadística con concentraciones significativas de población inmigrante) y AEV (Áreas Estadísticas Vulnerables según los 3 Indicadores Básicos de Vulnerabilidad Urbana: IBVU Estudios, IBVU Vivienda o IBVU Paro). Estas delimitaciones son independientes y pueden superponerse para su análisis en el Visor del Catálogo.

En el caso del Indicador de Inmigración (I-INMG), para el desarrollo del estudio de 2011 se ha partido del análisis de la evolución de los Barrios con concentraciones significativas de población inmigrante identificados previamente en el año 2006, viendo primero si seguían o no cumpliendo esta condición en el año 2011. Posteriormente, se han identificado las nuevas Áreas Estadísticas con concentraciones significativas de población inmigrante (AE-INMG) no coincidentes con Barrios identificados en el Catálogo de 2006, incluyendo también las ciudades que no contaban con Barrios de este tipo en el año 2006.

Una vez identificadas las secciones censales que en 2011 superan los umbrales de referencia del Indicador de Inmigración (I-INMG), se procede a agrupar estas secciones en Áreas Estadísticas con concentraciones significativas de población inmigrante (AE-INMG).

La metodología detallada completa puede consultarse en:

https://apps.fomento.gob.es/BarriosVulnerables/static/adjunto/Sintesis_metodologica_general_catalogo_bbvv.pdf

Datos sociodemográficos (Censo 2011)	Sección censal 2807901120		AE-INMG 28079004	
	Valores absolutos	%	Valores absolutos	%
Población total	855		9.135	
Población nacida en el extranjero total	90	10,53	2.465	26,98
Población nacida en el extranjero (excepto UE-15)	90	10,53	1.940	21,24

	Sección	AE-INMG	Municipio	Comunidad Autónoma	España
INDICADOR DE INMIGRACIÓN (I-INMG)	10,53	21,24	14,86	14,60	9,99
INDICADORES BÁSICOS DE VULNERABILIDAD URBANA (IBVU) (4)					
IBVU Estudios (5)	2,86	2,84	7,65	7,69	10,92
IBVU Vivienda (6)	0,00	15,13	7,23	4,40	6,99
IBVU Paro (7)	26,27	20,52	21,47	23,12	29,64

(4) Además del Indicador de Inmigración (I-INMG) se ofrecen los valores de los 3 Indicadores Básicos de Vulnerabilidad Urbana (IBVU) para poder analizar la situación de cada sección censal y AE-INMG en relación con los valores de referencia de vulnerabilidad para estos 3 indicadores.

(5) IBVU Estudios: Porcentaje de población analfabeta y sin estudios de 16 años o más, sobre el total de población de 16 años o más. Valor de referencia de vulnerabilidad (2011): 16,38%.

(6) IBVU Vivienda: Porcentaje de viviendas familiares (principales, secundarias, vacías) en edificios en estado en estado ruinoso, malo o deficiente, sobre el total de viviendas familiares (principales, secundarias, vacías). Valor de referencia de vulnerabilidad (2011): 17,50 %.

(7) IBVU Paro: Porcentaje de la población de 16 años o más en situación de paro, respecto al total de población activa de 16 años o más. Valor de referencia de vulnerabilidad (2011): 42,33 %.

Definiciones

ÁREA ESTADÍSTICA CON CONCENTRACIONES SIGNIFICATIVAS DE POBLACIÓN INMIGRANTE (AE-INMG)

Agrupación de secciones censales colindantes y de cierta homogeneidad urbanística, de entre 3.500 y 15.000 habitantes en las que el valor de Indicador de Inmigración (I-INMG) del conjunto supera el valor establecido como referencia (20%).

INDICADOR DE INMIGRACIÓN (I-INMG)

Porcentaje de población nacida en países no pertenecientes a la UE-14, respecto a la población total. Se calcula restando al número total de nacidos en el extranjero, los nacidos en los países de la UE-14: Alemania; Austria; Bélgica; Dinamarca; Finlandia; Francia; Reino Unido; Grecia; Irlanda; Italia; Luxemburgo; Países Bajos; Portugal; y Suecia.

Síntesis Metodológica

El cuerpo de estudio del Catálogo de Barrios Vulnerables de 2011 sigue el criterio establecido en los Catálogos anteriores: centrándose en los municipios mayores de 50.000 habitantes y capitales de provincia. Los trabajos del Catálogo de 2011, siguen la misma metodología que los de 1991, 2001, y 2006, con la única particularidad de que sólo identifican las Áreas Estadísticas Vulnerables, sin realizar el análisis urbanístico detallado que permitía identificar a partir de ellas los Barrios Vulnerables. En el Catálogo de 2011 se han delimitado AE-INMG (Área Estadística con concentraciones significativas de población inmigrante) y AEV (Áreas Estadísticas Vulnerables según los 3 Indicadores Básicos de Vulnerabilidad Urbana: IBVU Estudios, IBVU Vivienda o IBVU Paro). Estas delimitaciones son independientes y pueden superponerse para su análisis en el Visor del Catálogo.

En el caso del Indicador de Inmigración (I-INMG), para el desarrollo del estudio de 2011 se ha partido del análisis de la evolución de los Barrios con concentraciones significativas de población inmigrante identificados previamente en el año 2006, viendo primero si seguían o no cumpliendo esta condición en el año 2011. Posteriormente, se han identificado las nuevas Áreas Estadísticas con concentraciones significativas de población inmigrante (AE-INMG) no coincidentes con Barrios identificados en el Catálogo de 2006, incluyendo también las ciudades que no contaban con Barrios de este tipo en el año 2006.

Una vez identificadas las secciones censales que en 2011 superan los umbrales de referencia del Indicador de Inmigración (I-INMG), se procede a agrupar estas secciones en Áreas Estadísticas con concentraciones significativas de población inmigrante (AE-INMG).

La metodología detallada completa puede consultarse en:

https://apps.fomento.gob.es/BarriosVulnerables/static/adjunto/Sintesis_metodologica_general_catalogo_bbvv.pdf

Datos sociodemográficos (Censo 2011)	Sección censal 2807901123		AE-INMG 28079004	
	Valores absolutos	%	Valores absolutos	%
Población total	955		9.135	
Población nacida en el extranjero total	185	19,37	2.465	26,98
Población nacida en el extranjero (excepto UE-15)	120	12,57	1.940	21,24

	Sección	AE-INMG	Municipio	Comunidad Autónoma	España
INDICADOR DE INMIGRACIÓN (I-INMG)	12,57	21,24	14,86	14,60	9,99
INDICADORES BÁSICOS DE VULNERABILIDAD URBANA (IBVU) (4)					
IBVU Estudios (5)	2,29	2,84	7,65	7,69	10,92
IBVU Vivienda (6)	16,39	15,13	7,23	4,40	6,99
IBVU Paro (7)	22,56	20,52	21,47	23,12	29,64

(4) Además del Indicador de Inmigración (I-INMG) se ofrecen los valores de los 3 Indicadores Básicos de Vulnerabilidad Urbana (IBVU) para poder analizar la situación de cada sección censal y AE-INMG en relación con los valores de referencia de vulnerabilidad para estos 3 indicadores.

(5) IBVU Estudios: Porcentaje de población analfabeta y sin estudios de 16 años o más, sobre el total de población de 16 años o más. Valor de referencia de vulnerabilidad (2011): 16,38%.

(6) IBVU Vivienda: Porcentaje de viviendas familiares (principales, secundarias, vacías) en edificios en estado en estado ruinoso, malo o deficiente, sobre el total de viviendas familiares (principales, secundarias, vacías). Valor de referencia de vulnerabilidad (2011): 17,50 %.

(7) IBVU Paro: Porcentaje de la población de 16 años o más en situación de paro, respecto al total de población activa de 16 años o más. Valor de referencia de vulnerabilidad (2011): 42,33 %.

Definiciones

ÁREA ESTADÍSTICA CON CONCENTRACIONES SIGNIFICATIVAS DE POBLACIÓN INMIGRANTE (AE-INMG)

Agrupación de secciones censales colindantes y de cierta homogeneidad urbanística, de entre 3.500 y 15.000 habitantes en las que el valor de Indicador de Inmigración (I-INMG) del conjunto supera el valor establecido como referencia (20%).

INDICADOR DE INMIGRACIÓN (I-INMG)

Porcentaje de población nacida en países no pertenecientes a la UE-14, respecto a la población total. Se calcula restando al número total de nacidos en el extranjero, los nacidos en los países de la UE-14: Alemania; Austria; Bélgica; Dinamarca; Finlandia; Francia; Reino Unido; Grecia; Irlanda; Italia; Luxemburgo; Países Bajos; Portugal; y Suecia.

Síntesis Metodológica

El cuerpo de estudio del Catálogo de Barrios Vulnerables de 2011 sigue el criterio establecido en los Catálogos anteriores: centrándose en los municipios mayores de 50.000 habitantes y capitales de provincia. Los trabajos del Catálogo de 2011, siguen la misma metodología que los de 1991, 2001, y 2006, con la única particularidad de que sólo identifican las Áreas Estadísticas Vulnerables, sin realizar el análisis urbanístico detallado que permitía identificar a partir de ellas los Barrios Vulnerables. En el Catálogo de 2011 se han delimitado AE-INMG (Área Estadística con concentraciones significativas de población inmigrante) y AEV (Áreas Estadísticas Vulnerables según los 3 Indicadores Básicos de Vulnerabilidad Urbana: IBVU Estudios, IBVU Vivienda o IBVU Paro). Estas delimitaciones son independientes y pueden superponerse para su análisis en el Visor del Catálogo.

En el caso del Indicador de Inmigración (I-INMG), para el desarrollo del estudio de 2011 se ha partido del análisis de la evolución de los Barrios con concentraciones significativas de población inmigrante identificados previamente en el año 2006, viendo primero si seguían o no cumpliendo esta condición en el año 2011. Posteriormente, se han identificado las nuevas Áreas Estadísticas con concentraciones significativas de población inmigrante (AE-INMG) no coincidentes con Barrios identificados en el Catálogo de 2006, incluyendo también las ciudades que no contaban con Barrios de este tipo en el año 2006.

Una vez identificadas las secciones censales que en 2011 superan los umbrales de referencia del Indicador de Inmigración (I-INMG), se procede a agrupar estas secciones en Áreas Estadísticas con concentraciones significativas de población inmigrante (AE-INMG).

La metodología detallada completa puede consultarse en:

https://apps.fomento.gob.es/BarriosVulnerables/static/adjunto/Sintesis_metodologica_general_catalogo_bbvv.pdf

Datos sociodemográficos (Censo 2011)	Sección censal 2807901124		AE-INMG 28079004	
	Valores absolutos	%	Valores absolutos	%
Población total	965		9.135	
Población nacida en el extranjero total	320	33,16	2.465	26,98
Población nacida en el extranjero (excepto UE-15)	260	26,94	1.940	21,24

	Sección	AE-INMG	Municipio	Comunidad Autónoma	España
INDICADOR DE INMIGRACIÓN (I-INMG)	26,94	21,24	14,86	14,60	9,99
INDICADORES BÁSICOS DE VULNERABILIDAD URBANA (IBVU) (4)					
IBVU Estudios (5)	3,80	2,84	7,65	7,69	10,92
IBVU Vivienda (6)	28,57	15,13	7,23	4,40	6,99
IBVU Paro (7)	32,05	20,52	21,47	23,12	29,64

(4) Además del Indicador de Inmigración (I-INMG) se ofrecen los valores de los 3 Indicadores Básicos de Vulnerabilidad Urbana (IBVU) para poder analizar la situación de cada sección censal y AE-INMG en relación con los valores de referencia de vulnerabilidad para estos 3 indicadores.

(5) IBVU Estudios: Porcentaje de población analfabeta y sin estudios de 16 años o más, sobre el total de población de 16 años o más. Valor de referencia de vulnerabilidad (2011): 16,38%.

(6) IBVU Vivienda: Porcentaje de viviendas familiares (principales, secundarias, vacías) en edificios en estado en estado ruinoso, malo o deficiente, sobre el total de viviendas familiares (principales, secundarias, vacías). Valor de referencia de vulnerabilidad (2011): 17,50 %.

(7) IBVU Paro: Porcentaje de la población de 16 años o más en situación de paro, respecto al total de población activa de 16 años o más. Valor de referencia de vulnerabilidad (2011): 42,33 %.

Definiciones

ÁREA ESTADÍSTICA CON CONCENTRACIONES SIGNIFICATIVAS DE POBLACIÓN INMIGRANTE (AE-INMG)

Agrupación de secciones censales colindantes y de cierta homogeneidad urbanística, de entre 3.500 y 15.000 habitantes en las que el valor de Indicador de Inmigración (I-INMG) del conjunto supera el valor establecido como referencia (20%).

INDICADOR DE INMIGRACIÓN (I-INMG)

Porcentaje de población nacida en países no pertenecientes a la UE-14, respecto a la población total. Se calcula restando al número total de nacidos en el extranjero, los nacidos en los países de la UE-14: Alemania; Austria; Bélgica; Dinamarca; Finlandia; Francia; Reino Unido; Grecia; Irlanda; Italia; Luxemburgo; Países Bajos; Portugal; y Suecia.

Síntesis Metodológica

El cuerpo de estudio del Catálogo de Barrios Vulnerables de 2011 sigue el criterio establecido en los Catálogos anteriores: centrándose en los municipios mayores de 50.000 habitantes y capitales de provincia. Los trabajos del Catálogo de 2011, siguen la misma metodología que los de 1991, 2001, y 2006, con la única particularidad de que sólo identifican las Áreas Estadísticas Vulnerables, sin realizar el análisis urbanístico detallado que permitía identificar a partir de ellas los Barrios Vulnerables. En el Catálogo de 2011 se han delimitado AE-INMG (Área Estadística con concentraciones significativas de población inmigrante) y AEV (Áreas Estadísticas Vulnerables según los 3 Indicadores Básicos de Vulnerabilidad Urbana: IBVU Estudios, IBVU Vivienda o IBVU Paro). Estas delimitaciones son independientes y pueden superponerse para su análisis en el Visor del Catálogo.

En el caso del Indicador de Inmigración (I-INMG), para el desarrollo del estudio de 2011 se ha partido del análisis de la evolución de los Barrios con concentraciones significativas de población inmigrante identificados previamente en el año 2006, viendo primero si seguían o no cumpliendo esta condición en el año 2011. Posteriormente, se han identificado las nuevas Áreas Estadísticas con concentraciones significativas de población inmigrante (AE-INMG) no coincidentes con Barrios identificados en el Catálogo de 2006, incluyendo también las ciudades que no contaban con Barrios de este tipo en el año 2006.

Una vez identificadas las secciones censales que en 2011 superan los umbrales de referencia del Indicador de Inmigración (I-INMG), se procede a agrupar estas secciones en Áreas Estadísticas con concentraciones significativas de población inmigrante (AE-INMG).

La metodología detallada completa puede consultarse en:

https://apps.fomento.gob.es/BarriosVulnerables/static/adjunto/Sintesis_metodologica_general_catalogo_bbvv.pdf

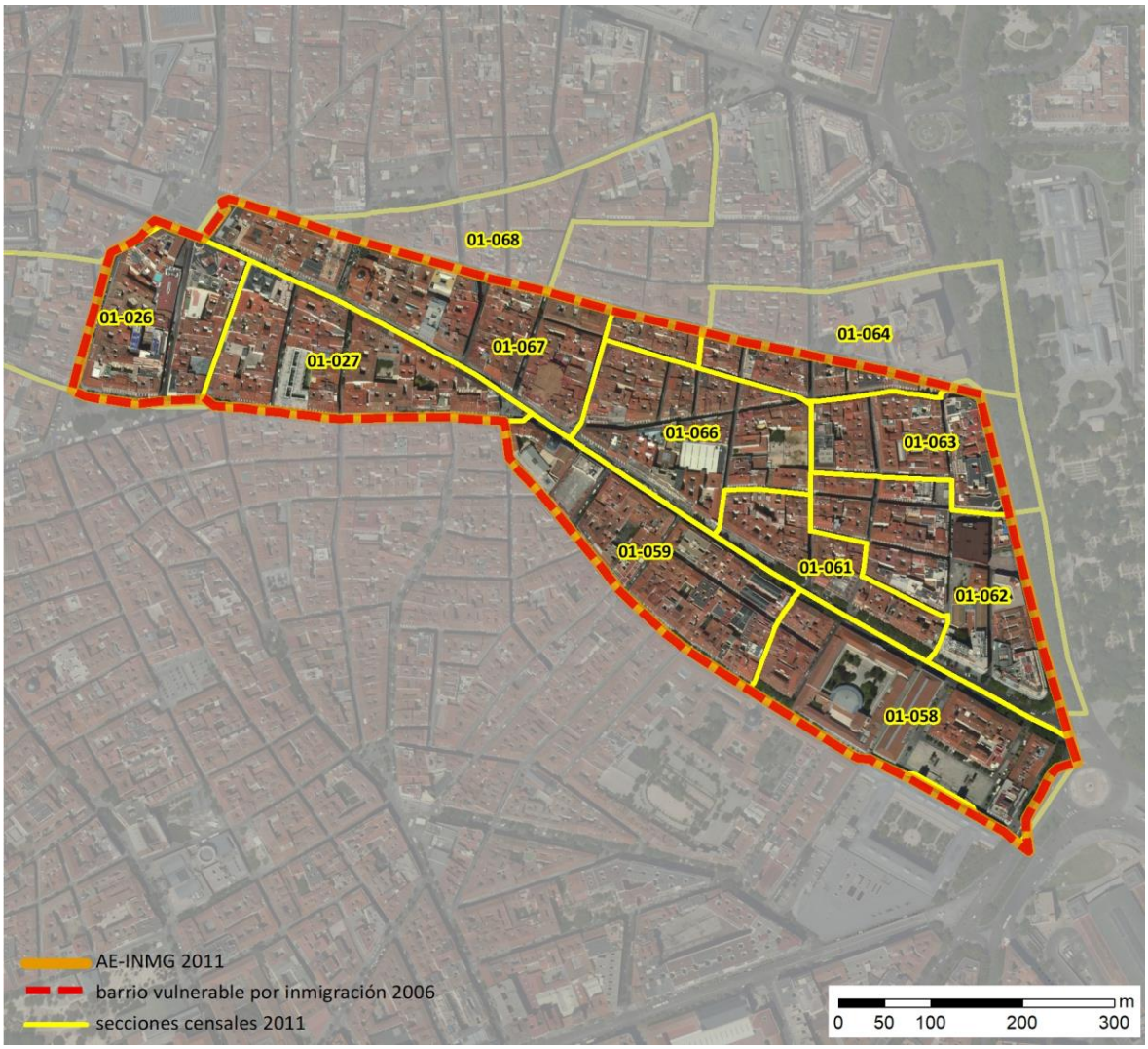

Localización en detalle del AE-INMG

Datos básicos del AE-INMG (1)

Población total	10.155
Población nacida en el extranjero total	2.965
Población nacida en el extranjero (excepto UE-15)	2.075
Densidad población (hab/Km²)	25.487,77
Superficie (ha)	39,84
Nº de secciones censales	11

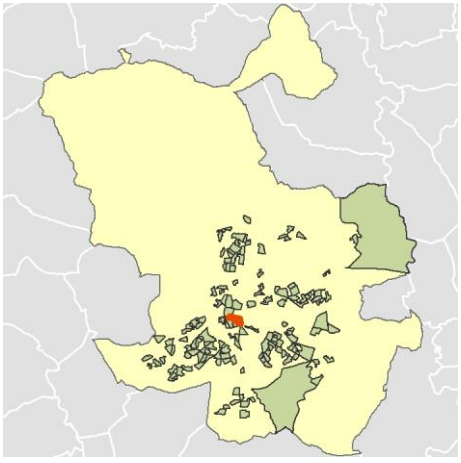

Localización del AE-INMG dentro del término municipal

	Valor del AE-INMG	Valor de referencia (2)
INDICADOR DE INMIGRACIÓN (I-INMG) (3)	**20,43 %**	20,00%

(1) Área Estadística con concentraciones significativas de población inmigrante (AE-INMG)

(2) Valor que se ha tomado como referencia para este estudio

(3) Indicador de Inmigración: (I-INMG): Porcentaje de población nacida en países no pertenecientes a la UE-14, respecto a la población total. Se calcula restando al número total de nacidos en el extranjero, los nacidos en los países de la UE-14: Alemania; Austria; Bélgica; Dinamarca; Finlandia; Francia; Reino Unido; Grecia; Irlanda; Italia; Luxemburgo; Países Bajos; Portugal; y Suecia.

Datos sociodemográficos (Censo 2011)	Sección censal 2807901026		AE-INMG 28079005	
	Valores absolutos	%	Valores absolutos	%
Población total	870		10.155	
Población nacida en el extranjero total	280	32,18	2.965	29,20
Población nacida en el extranjero (excepto UE-15)	160	18,39	2.075	20,43

	Sección	AE-INMG	Municipio	Comunidad Autónoma	España
INDICADOR DE INMIGRACIÓN (I-INMG)	18,39	20,43	14,86	14,60	9,99
INDICADORES BÁSICOS DE VULNERABILIDAD URBANA (IBVU) (4)					
IBVU Estudios (5)	6,12	5,75	7,65	7,69	10,92
IBVU Vivienda (6)	20,25	13,36	7,23	4,40	6,99
IBVU Paro (7)	9,17	s.d.	21,47	23,12	29,64

(4) Además del Indicador de Inmigración (I-INMG) se ofrecen los valores de los 3 Indicadores Básicos de Vulnerabilidad Urbana (IBVU) para poder analizar la situación de cada sección censal y AE-INMG en relación con los valores de referencia de vulnerabilidad para estos 3 indicadores.

(5) IBVU Estudios: Porcentaje de población analfabeta y sin estudios de 16 años o más, sobre el total de población de 16 años o más. Valor de referencia de vulnerabilidad (2011): 16,38%.

(6) IBVU Vivienda: Porcentaje de viviendas familiares (principales, secundarias, vacías) en edificios en estado en estado ruinoso, malo o deficiente, sobre el total de viviendas familiares (principales, secundarias, vacías). Valor de referencia de vulnerabilidad (2011): 17,50 %.

(7) IBVU Paro: Porcentaje de la población de 16 años o más en situación de paro, respecto al total de población activa de 16 años o más. Valor de referencia de vulnerabilidad (2011): 42,33 %.

Definiciones

ÁREA ESTADÍSTICA CON CONCENTRACIONES SIGNIFICATIVAS DE POBLACIÓN INMIGRANTE (AE-INMG)

Agrupación de secciones censales colindantes y de cierta homogeneidad urbanística, de entre 3.500 y 15.000 habitantes en las que el valor de Indicador de Inmigración (I-INMG) del conjunto supera el valor establecido como referencia (20%).

INDICADOR DE INMIGRACIÓN (I-INMG)

Porcentaje de población nacida en países no pertenecientes a la UE-14, respecto a la población total. Se calcula restando al número total de nacidos en el extranjero, los nacidos en los países de la UE-14: Alemania; Austria; Bélgica; Dinamarca; Finlandia; Francia; Reino Unido; Grecia; Irlanda; Italia; Luxemburgo; Países Bajos; Portugal; y Suecia.

Síntesis Metodológica

El cuerpo de estudio del Catálogo de Barrios Vulnerables de 2011 sigue el criterio establecido en los Catálogos anteriores: centrándose en los municipios mayores de 50.000 habitantes y capitales de provincia. Los trabajos del Catálogo de 2011, siguen la misma metodología que los de 1991, 2001, y 2006, con la única particularidad de que sólo identifican las Áreas Estadísticas Vulnerables, sin realizar el análisis urbanístico detallado que permitía identificar a partir de ellas los Barrios Vulnerables. En el Catálogo de 2011 se han delimitado AE-INMG (Área Estadística con concentraciones significativas de población inmigrante) y AEV (Áreas Estadísticas Vulnerables según los 3 Indicadores Básicos de Vulnerabilidad Urbana: IBVU Estudios, IBVU Vivienda o IBVU Paro). Estas delimitaciones son independientes y pueden superponerse para su análisis en el Visor del Catálogo.

En el caso del Indicador de Inmigración (I-INMG), para el desarrollo del estudio de 2011 se ha partido del análisis de la evolución de los Barrios con concentraciones significativas de población inmigrante identificados previamente en el año 2006, viendo primero si seguían o no cumpliendo esta condición en el año 2011. Posteriormente, se han identificado las nuevas Áreas Estadísticas con concentraciones significativas de población inmigrante (AE-INMG) no coincidentes con Barrios identificados en el Catálogo de 2006, incluyendo también las ciudades que no contaban con Barrios de este tipo en el año 2006.

Una vez identificadas las secciones censales que en 2011 superan los umbrales de referencia del Indicador de Inmigración (I-INMG), se procede a agrupar estas secciones en Áreas Estadísticas con concentraciones significativas de población inmigrante (AE-INMG).

La metodología detallada completa puede consultarse en:

https://apps.fomento.gob.es/BarriosVulnerables/static/adjunto/Sintesis_metodologica_general_catalogo_bbvv.pdf

GOBIERNO DE ESPAÑA · MINISTERIO DE FOMENTO

2011 — Madrid

Nombre AE-INMG: **Atocha-Cortes** — Código AE-INMG: **28079005**

Datos sociodemográficos (Censo 2011)	Sección censal 2807901027 Valores absolutos	%	AE-INMG 28079005 Valores absolutos	%
Población total	795		10.155	
Población nacida en el extranjero total	165	20,75	2.965	29,20
Población nacida en el extranjero (excepto UE-15)	140	17,61	2.075	20,43

	Sección	AE-INMG	Municipio	Comunidad Autónoma	España
INDICADOR DE INMIGRACIÓN (I-INMG)	17,61	20,43	14,86	14,60	9,99
INDICADORES BÁSICOS DE VULNERABILIDAD URBANA (IBVU) (4)					
IBVU Estudios (5)	0,00	5,75	7,65	7,69	10,92
IBVU Vivienda (6)	4,46	13,36	7,23	4,40	6,99
IBVU Paro (7)	10,78	s.d.	21,47	23,12	29,64

(4) Además del Indicador de Inmigración (I-INMG) se ofrecen los valores de los 3 Indicadores Básicos de Vulnerabilidad Urbana (IBVU) para poder analizar la situación de cada sección censal y AE-INMG en relación con los valores de referencia de vulnerabilidad para estos 3 indicadores.

(5) IBVU Estudios: Porcentaje de población analfabeta y sin estudios de 16 años o más, sobre el total de población de 16 años o más. Valor de referencia de vulnerabilidad (2011): 16,38%.

(6) IBVU Vivienda: Porcentaje de viviendas familiares (principales, secundarias, vacías) en edificios en estado en estado ruinoso, malo o deficiente, sobre el total de viviendas familiares (principales, secundarias, vacías). Valor de referencia de vulnerabilidad (2011): 17,50 %.

(7) IBVU Paro: Porcentaje de la población de 16 años o más en situación de paro, respecto al total de población activa de 16 años o más. Valor de referencia de vulnerabilidad (2011): 42,33 %.

Definiciones

ÁREA ESTADÍSTICA CON CONCENTRACIONES SIGNIFICATIVAS DE POBLACIÓN INMIGRANTE (AE-INMG)

Agrupación de secciones censales colindantes y de cierta homogeneidad urbanística, de entre 3.500 y 15.000 habitantes en las que el valor de Indicador de Inmigración (I-INMG) del conjunto supera el valor establecido como referencia (20%).

INDICADOR DE INMIGRACIÓN (I-INMG)

Porcentaje de población nacida en países no pertenecientes a la UE-14, respecto a la población total. Se calcula restando al número total de nacidos en el extranjero, los nacidos en los países de la UE-14: Alemania; Austria; Bélgica; Dinamarca; Finlandia; Francia; Reino Unido; Grecia; Irlanda; Italia; Luxemburgo; Países Bajos; Portugal; y Suecia.

Síntesis Metodológica

El cuerpo de estudio del Catálogo de Barrios Vulnerables de 2011 sigue el criterio establecido en los Catálogos anteriores: centrándose en los municipios mayores de 50.000 habitantes y capitales de provincia. Los trabajos del Catálogo de 2011, siguen la misma metodología que los de 1991, 2001, y 2006, con la única particularidad de que sólo identifican las Áreas Estadísticas Vulnerables, sin realizar el análisis urbanístico detallado que permitía identificar a partir de ellas los Barrios Vulnerables. En el Catálogo de 2011 se han delimitado AE-INMG (Área Estadística con concentraciones significativas de población inmigrante) y AEV (Áreas Estadísticas Vulnerables según los 3 Indicadores Básicos de Vulnerabilidad Urbana: IBVU Estudios, IBVU Vivienda o IBVU Paro). Estas delimitaciones son independientes y pueden superponerse para su análisis en el Visor del Catálogo.

En el caso del Indicador de Inmigración (I-INMG), para el desarrollo del estudio de 2011 se ha partido del análisis de la evolución de los Barrios con concentraciones significativas de población inmigrante identificados previamente en el año 2006, viendo primero si seguían o no cumpliendo esta condición en el año 2011. Posteriormente, se han identificado las nuevas Áreas Estadísticas con concentraciones significativas de población inmigrante (AE-INMG) no coincidentes con Barrios identificados en el Catálogo de 2006, incluyendo también las ciudades que no contaban con Barrios de este tipo en el año 2006.

Una vez identificadas las secciones censales que en 2011 superan los umbrales de referencia del Indicador de Inmigración (I-INMG), se procede a agrupar estas secciones en Áreas Estadísticas con concentraciones significativas de población inmigrante (AE-INMG).

La metodología detallada completa puede consultarse en:

https://apps.fomento.gob.es/BarriosVulnerables/static/adjunto/Sintesis_metodologica_general_catalogo_bbvv.pdf

Datos sociodemográficos (Censo 2011)	Sección censal 2807901058		AE-INMG 28079005	
	Valores absolutos	%	Valores absolutos	%
Población total	645		10.155	
Población nacida en el extranjero total	130	20,16	2.965	29,20
Población nacida en el extranjero (excepto UE-15)	85	13,18	2.075	20,43

	Sección	AE-INMG	Municipio	Comunidad Autónoma	España
INDICADOR DE INMIGRACIÓN (I-INMG)	13,18	20,43	14,86	14,60	9,99
INDICADORES BÁSICOS DE VULNERABILIDAD URBANA (IBVU) (4)					
IBVU Estudios (5)	7,81	5,75	7,65	7,69	10,92
IBVU Vivienda (6)	14,43	13,36	7,23	4,40	6,99
IBVU Paro (7)	29,11	s.d.	21,47	23,12	29,64

(4) Además del Indicador de Inmigración (I-INMG) se ofrecen los valores de los 3 Indicadores Básicos de Vulnerabilidad Urbana (IBVU) para poder analizar la situación de cada sección censal y AE-INMG en relación con los valores de referencia de vulnerabilidad para estos 3 indicadores.

(5) IBVU Estudios: Porcentaje de población analfabeta y sin estudios de 16 años o más, sobre el total de población de 16 años o más. Valor de referencia de vulnerabilidad (2011): 16,38%.

(6) IBVU Vivienda: Porcentaje de viviendas familiares (principales, secundarias, vacías) en edificios en estado en estado ruinoso, malo o deficiente, sobre el total de viviendas familiares (principales, secundarias, vacías). Valor de referencia de vulnerabilidad (2011): 17,50 %.

(7) IBVU Paro: Porcentaje de la población de 16 años o más en situación de paro, respecto al total de población activa de 16 años o más. Valor de referencia de vulnerabilidad (2011): 42,33 %.

Definiciones

ÁREA ESTADÍSTICA CON CONCENTRACIONES SIGNIFICATIVAS DE POBLACIÓN INMIGRANTE (AE-INMG)

Agrupación de secciones censales colindantes y de cierta homogeneidad urbanística, de entre 3.500 y 15.000 habitantes en las que el valor de Indicador de Inmigración (I-INMG) del conjunto supera el valor establecido como referencia (20%).

INDICADOR DE INMIGRACIÓN (I-INMG)

Porcentaje de población nacida en países no pertenecientes a la UE-14, respecto a la población total. Se calcula restando al número total de nacidos en el extranjero, los nacidos en los países de la UE-14: Alemania; Austria; Bélgica; Dinamarca; Finlandia; Francia; Reino Unido; Grecia; Irlanda; Italia; Luxemburgo; Países Bajos; Portugal; y Suecia.

Síntesis Metodológica

El cuerpo de estudio del Catálogo de Barrios Vulnerables de 2011 sigue el criterio establecido en los Catálogos anteriores: centrándose en los municipios mayores de 50.000 habitantes y capitales de provincia. Los trabajos del Catálogo de 2011, siguen la misma metodología que los de 1991, 2001, y 2006, con la única particularidad de que sólo identifican las Áreas Estadísticas Vulnerables, sin realizar el análisis urbanístico detallado que permitía identificar a partir de ellas los Barrios Vulnerables. En el Catálogo de 2011 se han delimitado AE-INMG (Área Estadística con concentraciones significativas de población inmigrante) y AEV (Áreas Estadísticas Vulnerables según los 3 Indicadores Básicos de Vulnerabilidad Urbana: IBVU Estudios, IBVU Vivienda o IBVU Paro). Estas delimitaciones son independientes y pueden superponerse para su análisis en el Visor del Catálogo.

En el caso del Indicador de Inmigración (I-INMG), para el desarrollo del estudio de 2011 se ha partido del análisis de la evolución de los Barrios con concentraciones significativas de población inmigrante identificados previamente en el año 2006, viendo primero si seguían o no cumpliendo esta condición en el año 2011. Posteriormente, se han identificado las nuevas Áreas Estadísticas con concentraciones significativas de población inmigrante (AE-INMG) no coincidentes con Barrios identificados en el Catálogo de 2006, incluyendo también las ciudades que no contaban con Barrios de este tipo en el año 2006.

Una vez identificadas las secciones censales que en 2011 superan los umbrales de referencia del Indicador de Inmigración (I-INMG), se procede a agrupar estas secciones en Áreas Estadísticas con concentraciones significativas de población inmigrante (AE-INMG).

La metodología detallada completa puede consultarse en:

https://apps.fomento.gob.es/BarriosVulnerables/static/adjunto/Sintesis_metodologica_general_catalogo_bbvv.pdf

Datos sociodemográficos (Censo 2011)	Sección censal 2807901059		AE-INMG 28079005	
	Valores absolutos	%	Valores absolutos	%
Población total	1.470		10.155	
Población nacida en el extranjero total	545	37,07	2.965	29,20
Población nacida en el extranjero (excepto UE-15)	290	19,73	2.075	20,43

	Sección	AE-INMG	Municipio	Comunidad Autónoma	España
INDICADOR DE INMIGRACIÓN (I-INMG)	19,73	20,43	14,86	14,60	9,99
INDICADORES BÁSICOS DE VULNERABILIDAD URBANA (IBVU) (4)					
IBVU Estudios (5)	7,87	5,75	7,65	7,69	10,92
IBVU Vivienda (6)	17,73	13,36	7,23	4,40	6,99
IBVU Paro (7)	22,12	s.d.	21,47	23,12	29,64

(4) Además del Indicador de Inmigración (I-INMG) se ofrecen los valores de los 3 Indicadores Básicos de Vulnerabilidad Urbana (IBVU) para poder analizar la situación de cada sección censal y AE-INMG en relación con los valores de referencia de vulnerabilidad para estos 3 indicadores.

(5) IBVU Estudios: Porcentaje de población analfabeta y sin estudios de 16 años o más, sobre el total de población de 16 años o más. Valor de referencia de vulnerabilidad (2011): 16,38%.

(6) IBVU Vivienda: Porcentaje de viviendas familiares (principales, secundarias, vacías) en edificios en estado en estado ruinoso, malo o deficiente, sobre el total de viviendas familiares (principales, secundarias, vacías). Valor de referencia de vulnerabilidad (2011): 17,50 %.

(7) IBVU Paro: Porcentaje de la población de 16 años o más en situación de paro, respecto al total de población activa de 16 años o más. Valor de referencia de vulnerabilidad (2011): 42,33 %.

Definiciones

ÁREA ESTADÍSTICA CON CONCENTRACIONES SIGNIFICATIVAS DE POBLACIÓN INMIGRANTE (AE-INMG)

Agrupación de secciones censales colindantes y de cierta homogeneidad urbanística, de entre 3.500 y 15.000 habitantes en las que el valor de Indicador de Inmigración (I-INMG) del conjunto supera el valor establecido como referencia (20%).

INDICADOR DE INMIGRACIÓN (I-INMG)

Porcentaje de población nacida en países no pertenecientes a la UE-14, respecto a la población total. Se calcula restando al número total de nacidos en el extranjero, los nacidos en los países de la UE-14: Alemania; Austria; Bélgica; Dinamarca; Finlandia; Francia; Reino Unido; Grecia; Irlanda; Italia; Luxemburgo; Países Bajos; Portugal; y Suecia.

Síntesis Metodológica

El cuerpo de estudio del Catálogo de Barrios Vulnerables de 2011 sigue el criterio establecido en los Catálogos anteriores: centrándose en los municipios mayores de 50.000 habitantes y capitales de provincia. Los trabajos del Catálogo de 2011, siguen la misma metodología que los de 1991, 2001, y 2006, con la única particularidad de que sólo identifican las Áreas Estadísticas Vulnerables, sin realizar el análisis urbanístico detallado que permitía identificar a partir de ellas los Barrios Vulnerables. En el Catálogo de 2011 se han delimitado AE-INMG (Área Estadística con concentraciones significativas de población inmigrante) y AEV (Áreas Estadísticas Vulnerables según los 3 Indicadores Básicos de Vulnerabilidad Urbana: IBVU Estudios, IBVU Vivienda o IBVU Paro). Estas delimitaciones son independientes y pueden superponerse para su análisis en el Visor del Catálogo.

En el caso del Indicador de Inmigración (I-INMG), para el desarrollo del estudio de 2011 se ha partido del análisis de la evolución de los Barrios con concentraciones significativas de población inmigrante identificados previamente en el año 2006, viendo primero si seguían o no cumpliendo esta condición en el año 2011. Posteriormente, se han identificado las nuevas Áreas Estadísticas con concentraciones significativas de población inmigrante (AE-INMG) no coincidentes con Barrios identificados en el Catálogo de 2006, incluyendo también las ciudades que no contaban con Barrios de este tipo en el año 2006.

Una vez identificadas las secciones censales que en 2011 superan los umbrales de referencia del Indicador de Inmigración (I-INMG), se procede a agrupar estas secciones en Áreas Estadísticas con concentraciones significativas de población inmigrante (AE-INMG).

La metodología detallada completa puede consultarse en:

https://apps.fomento.gob.es/BarriosVulnerables/static/adjunto/Sintesis_metodologica_general_catalogo_bbvv.pdf

Datos sociodemográficos (Censo 2011)	Sección censal 2807901061 Valores absolutos	%	AE-INMG 28079005 Valores absolutos	%
Población total	620		10.155	
Población nacida en el extranjero total	100	16,13	2.965	29,20
Población nacida en el extranjero (excepto UE-15)	0	0,00	2.075	20,43

	Sección	AE-INMG	Municipio	Comunidad Autónoma	España
INDICADOR DE INMIGRACIÓN (I-INMG)	0,00	20,43	14,86	14,60	9,99
INDICADORES BÁSICOS DE VULNERABILIDAD URBANA (IBVU) (4)					
IBVU Estudios (5)	5,65	5,75	7,65	7,69	10,92
IBVU Vivienda (6)	3,09	13,36	7,23	4,40	6,99
IBVU Paro (7)	19,23	s.d.	21,47	23,12	29,64

(4) Además del Indicador de Inmigración (I-INMG) se ofrecen los valores de los 3 Indicadores Básicos de Vulnerabilidad Urbana (IBVU) para poder analizar la situación de cada sección censal y AE-INMG en relación con los valores de referencia de vulnerabilidad para estos 3 indicadores.

(5) IBVU Estudios: Porcentaje de población analfabeta y sin estudios de 16 años o más, sobre el total de población de 16 años o más. Valor de referencia de vulnerabilidad (2011): 16,38%.

(6) IBVU Vivienda: Porcentaje de viviendas familiares (principales, secundarias, vacías) en edificios en estado en estado ruinoso, malo o deficiente, sobre el total de viviendas familiares (principales, secundarias, vacías). Valor de referencia de vulnerabilidad (2011): 17,50 %.

(7) IBVU Paro: Porcentaje de la población de 16 años o más en situación de paro, respecto al total de población activa de 16 años o más. Valor de referencia de vulnerabilidad (2011): 42,33 %.

Definiciones

ÁREA ESTADÍSTICA CON CONCENTRACIONES SIGNIFICATIVAS DE POBLACIÓN INMIGRANTE (AE-INMG)

Agrupación de secciones censales colindantes y de cierta homogeneidad urbanística, de entre 3.500 y 15.000 habitantes en las que el valor de Indicador de Inmigración (I-INMG) del conjunto supera el valor establecido como referencia (20%).

INDICADOR DE INMIGRACIÓN (I-INMG)

Porcentaje de población nacida en países no pertenecientes a la UE-14, respecto a la población total. Se calcula restando al número total de nacidos en el extranjero, los nacidos en los países de la UE-14: Alemania; Austria; Bélgica; Dinamarca; Finlandia; Francia; Reino Unido; Grecia; Irlanda; Italia; Luxemburgo; Países Bajos; Portugal; y Suecia.

Síntesis Metodológica

El cuerpo de estudio del Catálogo de Barrios Vulnerables de 2011 sigue el criterio establecido en los Catálogos anteriores: centrándose en los municipios mayores de 50.000 habitantes y capitales de provincia. Los trabajos del Catálogo de 2011, siguen la misma metodología que los de 1991, 2001, y 2006, con la única particularidad de que sólo identifican las Áreas Estadísticas Vulnerables, sin realizar el análisis urbanístico detallado que permitía identificar a partir de ellas los Barrios Vulnerables. En el Catálogo de 2011 se han delimitado AE-INMG (Área Estadística con concentraciones significativas de población inmigrante) y AEV (Áreas Estadísticas Vulnerables según los 3 Indicadores Básicos de Vulnerabilidad Urbana: IBVU Estudios, IBVU Vivienda o IBVU Paro). Estas delimitaciones son independientes y pueden superponerse para su análisis en el Visor del Catálogo.

En el caso del Indicador de Inmigración (I-INMG), para el desarrollo del estudio de 2011 se ha partido del análisis de la evolución de los Barrios con concentraciones significativas de población inmigrante identificados previamente en el año 2006, viendo primero si seguían o no cumpliendo esta condición en el año 2011. Posteriormente, se han identificado las nuevas Áreas Estadísticas con concentraciones significativas de población inmigrante (AE-INMG) no coincidentes con Barrios identificados en el Catálogo de 2006, incluyendo también las ciudades que no contaban con Barrios de este tipo en el año 2006.

Una vez identificadas las secciones censales que en 2011 superan los umbrales de referencia del Indicador de Inmigración (I-INMG), se procede a agrupar estas secciones en Áreas Estadísticas con concentraciones significativas de población inmigrante (AE-INMG).

La metodología detallada completa puede consultarse en:

https://apps.fomento.gob.es/BarriosVulnerables/static/adjunto/Sintesis_metodologica_general_catalogo_bbvv.pdf

Datos sociodemográficos (Censo 2011)	Sección censal 2807901062		AE-INMG 28079005	
	Valores absolutos	%	Valores absolutos	%
Población total	850		10.155	
Población nacida en el extranjero total	220	25,88	2.965	29,20
Población nacida en el extranjero (excepto UE-15)	190	22,35	2.075	20,43

	Sección	AE-INMG	Municipio	Comunidad Autónoma	España
INDICADOR DE INMIGRACIÓN (I-INMG)	22,35	20,43	14,86	14,60	9,99
INDICADORES BÁSICOS DE VULNERABILIDAD URBANA (IBVU) (4)					
IBVU Estudios (5)	6,83	5,75	7,65	7,69	10,92
IBVU Vivienda (6)	8,61	13,36	7,23	4,40	6,99
IBVU Paro (7)	19,44	s.d.	21,47	23,12	29,64

(4) Además del Indicador de Inmigración (I-INMG) se ofrecen los valores de los 3 Indicadores Básicos de Vulnerabilidad Urbana (IBVU) para poder analizar la situación de cada sección censal y AE-INMG en relación con los valores de referencia de vulnerabilidad para estos 3 indicadores.

(5) IBVU Estudios: Porcentaje de población analfabeta y sin estudios de 16 años o más, sobre el total de población de 16 años o más. Valor de referencia de vulnerabilidad (2011): 16,38%.

(6) IBVU Vivienda: Porcentaje de viviendas familiares (principales, secundarias, vacías) en edificios en estado en estado ruinoso, malo o deficiente, sobre el total de viviendas familiares (principales, secundarias, vacías). Valor de referencia de vulnerabilidad (2011): 17,50 %.

(7) IBVU Paro: Porcentaje de la población de 16 años o más en situación de paro, respecto al total de población activa de 16 años o más. Valor de referencia de vulnerabilidad (2011): 42,33 %.

Definiciones

ÁREA ESTADÍSTICA CON CONCENTRACIONES SIGNIFICATIVAS DE POBLACIÓN INMIGRANTE (AE-INMG)

Agrupación de secciones censales colindantes y de cierta homogeneidad urbanística, de entre 3.500 y 15.000 habitantes en las que el valor de Indicador de Inmigración (I-INMG) del conjunto supera el valor establecido como referencia (20%).

INDICADOR DE INMIGRACIÓN (I-INMG)

Porcentaje de población nacida en países no pertenecientes a la UE-14, respecto a la población total. Se calcula restando al número total de nacidos en el extranjero, los nacidos en los países de la UE-14: Alemania; Austria; Bélgica; Dinamarca; Finlandia; Francia; Reino Unido; Grecia; Irlanda; Italia; Luxemburgo; Países Bajos; Portugal; y Suecia.

Síntesis Metodológica

El cuerpo de estudio del Catálogo de Barrios Vulnerables de 2011 sigue el criterio establecido en los Catálogos anteriores: centrándose en los municipios mayores de 50.000 habitantes y capitales de provincia. Los trabajos del Catálogo de 2011, siguen la misma metodología que los de 1991, 2001, y 2006, con la única particularidad de que sólo identifican las Áreas Estadísticas Vulnerables, sin realizar el análisis urbanístico detallado que permitía identificar a partir de ellas los Barrios Vulnerables. En el Catálogo de 2011 se han delimitado AE-INMG (Área Estadística con concentraciones significativas de población inmigrante) y AEV (Áreas Estadísticas Vulnerables según los 3 Indicadores Básicos de Vulnerabilidad Urbana: IBVU Estudios, IBVU Vivienda o IBVU Paro). Estas delimitaciones son independientes y pueden superponerse para su análisis en el Visor del Catálogo.

En el caso del Indicador de Inmigración (I-INMG), para el desarrollo del estudio de 2011 se ha partido del análisis de la evolución de los Barrios con concentraciones significativas de población inmigrante identificados previamente en el año 2006, viendo primero si seguían o no cumpliendo esta condición en el año 2011. Posteriormente, se han identificado las nuevas Áreas Estadísticas con concentraciones significativas de población inmigrante (AE-INMG) no coincidentes con Barrios identificados en el Catálogo de 2006, incluyendo también las ciudades que no contaban con Barrios de este tipo en el año 2006.

Una vez identificadas las secciones censales que en 2011 superan los umbrales de referencia del Indicador de Inmigración (I-INMG), se procede a agrupar estas secciones en Áreas Estadísticas con concentraciones significativas de población inmigrante (AE-INMG).

La metodología detallada completa puede consultarse en:

https://apps.fomento.gob.es/BarriosVulnerables/static/adjunto/Sintesis_metodologica_general_catalogo_bbvv.pdf

Datos sociodemográficos (Censo 2011)	Sección censal 2807901063		AE-INMG 28079005	
	Valores absolutos	%	Valores absolutos	%
Población total	450		10.155	
Población nacida en el extranjero total	40	8,89	2.965	29,20
Población nacida en el extranjero (excepto UE-15)	0	0,00	2.075	20,43

	Sección	AE-INMG	Municipio	Comunidad Autónoma	España
INDICADOR DE INMIGRACIÓN (I-INMG)	0,00	20,43	14,86	14,60	9,99
INDICADORES BÁSICOS DE VULNERABILIDAD URBANA (IBVU) (4)					
IBVU Estudios (5)	15,29	5,75	7,65	7,69	10,92
IBVU Vivienda (6)	0,00	13,36	7,23	4,40	6,99
IBVU Paro (7)	7,14	s.d.	21,47	23,12	29,64

(4) Además del Indicador de Inmigración (I-INMG) se ofrecen los valores de los 3 Indicadores Básicos de Vulnerabilidad Urbana (IBVU) para poder analizar la situación de cada sección censal y AE-INMG en relación con los valores de referencia de vulnerabilidad para estos 3 indicadores.

(5) IBVU Estudios: Porcentaje de población analfabeta y sin estudios de 16 años o más, sobre el total de población de 16 años o más. Valor de referencia de vulnerabilidad (2011): 16,38%.

(6) IBVU Vivienda: Porcentaje de viviendas familiares (principales, secundarias, vacías) en edificios en estado en estado ruinoso, malo o deficiente, sobre el total de viviendas familiares (principales, secundarias, vacías). Valor de referencia de vulnerabilidad (2011): 17,50 %.

(7) IBVU Paro: Porcentaje de la población de 16 años o más en situación de paro, respecto al total de población activa de 16 años o más. Valor de referencia de vulnerabilidad (2011): 42,33 %.

Definiciones

ÁREA ESTADÍSTICA CON CONCENTRACIONES SIGNIFICATIVAS DE POBLACIÓN INMIGRANTE (AE-INMG)

Agrupación de secciones censales colindantes y de cierta homogeneidad urbanística, de entre 3.500 y 15.000 habitantes en las que el valor de Indicador de Inmigración (I-INMG) del conjunto supera el valor establecido como referencia (20%).

INDICADOR DE INMIGRACIÓN (I-INMG)

Porcentaje de población nacida en países no pertenecientes a la UE-14, respecto a la población total. Se calcula restando al número total de nacidos en el extranjero, los nacidos en los países de la UE-14: Alemania; Austria; Bélgica; Dinamarca; Finlandia; Francia; Reino Unido; Grecia; Irlanda; Italia; Luxemburgo; Países Bajos; Portugal; y Suecia.

Síntesis Metodológica

El cuerpo de estudio del Catálogo de Barrios Vulnerables de 2011 sigue el criterio establecido en los Catálogos anteriores: centrándose en los municipios mayores de 50.000 habitantes y capitales de provincia. Los trabajos del Catálogo de 2011, siguen la misma metodología que los de 1991, 2001, y 2006, con la única particularidad de que sólo identifican las Áreas Estadísticas Vulnerables, sin realizar el análisis urbanístico detallado que permitía identificar a partir de ellas los Barrios Vulnerables. En el Catálogo de 2011 se han delimitado AE-INMG (Área Estadística con concentraciones significativas de población inmigrante) y AEV (Áreas Estadísticas Vulnerables según los 3 Indicadores Básicos de Vulnerabilidad Urbana: IBVU Estudios, IBVU Vivienda o IBVU Paro). Estas delimitaciones son independientes y pueden superponerse para su análisis en el Visor del Catálogo.

En el caso del Indicador de Inmigración (I-INMG), para el desarrollo del estudio de 2011 se ha partido del análisis de la evolución de los Barrios con concentraciones significativas de población inmigrante identificados previamente en el año 2006, viendo primero si seguían o no cumpliendo esta condición en el año 2011. Posteriormente, se han identificado las nuevas Áreas Estadísticas con concentraciones significativas de población inmigrante (AE-INMG) no coincidentes con Barrios identificados en el Catálogo de 2006, incluyendo también las ciudades que no contaban con Barrios de este tipo en el año 2006.

Una vez identificadas las secciones censales que en 2011 superan los umbrales de referencia del Indicador de Inmigración (I-INMG), se procede a agrupar estas secciones en Áreas Estadísticas con concentraciones significativas de población inmigrante (AE-INMG).

La metodología detallada completa puede consultarse en:

https://apps.fomento.gob.es/BarriosVulnerables/static/adjunto/Sintesis_metodologica_general_catalogo_bbvv.pdf

Datos sociodemográficos (Censo 2011)	Sección censal 2807901064		AE-INMG 28079005	
	Valores absolutos	%	Valores absolutos	%
Población total	370		10.155	
Población nacida en el extranjero total	80	21,62	2.965	29,20
Población nacida en el extranjero (excepto UE-15)	75	20,27	2.075	20,43

	Sección	AE-INMG	Municipio	Comunidad Autónoma	España
INDICADOR DE INMIGRACIÓN (I-INMG)	20,27	20,43	14,86	14,60	9,99
INDICADORES BÁSICOS DE VULNERABILIDAD URBANA (IBVU) (4)					
IBVU Estudios (5)	3,08	5,75	7,65	7,69	10,92
IBVU Vivienda (6)	20,00	13,36	7,23	4,40	6,99
IBVU Paro (7)	s.d.	s.d.	21,47	23,12	29,64

(4) Además del Indicador de Inmigración (I-INMG) se ofrecen los valores de los 3 Indicadores Básicos de Vulnerabilidad Urbana (IBVU) para poder analizar la situación de cada sección censal y AE-INMG en relación con los valores de referencia de vulnerabilidad para estos 3 indicadores.

(5) IBVU Estudios: Porcentaje de población analfabeta y sin estudios de 16 años o más, sobre el total de población de 16 años o más. Valor de referencia de vulnerabilidad (2011): 16,38%.

(6) IBVU Vivienda: Porcentaje de viviendas familiares (principales, secundarias, vacías) en edificios en estado en estado ruinoso, malo o deficiente, sobre el total de viviendas familiares (principales, secundarias, vacías). Valor de referencia de vulnerabilidad (2011): 17,50 %.

(7) IBVU Paro: Porcentaje de la población de 16 años o más en situación de paro, respecto al total de población activa de 16 años o más. Valor de referencia de vulnerabilidad (2011): 42,33 %.

Definiciones

ÁREA ESTADÍSTICA CON CONCENTRACIONES SIGNIFICATIVAS DE POBLACIÓN INMIGRANTE (AE-INMG)

Agrupación de secciones censales colindantes y de cierta homogeneidad urbanística, de entre 3.500 y 15.000 habitantes en las que el valor de Indicador de Inmigración (I-INMG) del conjunto supera el valor establecido como referencia (20%).

INDICADOR DE INMIGRACIÓN (I-INMG)

Porcentaje de población nacida en países no pertenecientes a la UE-14, respecto a la población total. Se calcula restando al número total de nacidos en el extranjero, los nacidos en los países de la UE-14: Alemania; Austria; Bélgica; Dinamarca; Finlandia; Francia; Reino Unido; Grecia; Irlanda; Italia; Luxemburgo; Países Bajos; Portugal; y Suecia.

Síntesis Metodológica

El cuerpo de estudio del Catálogo de Barrios Vulnerables de 2011 sigue el criterio establecido en los Catálogos anteriores: centrándose en los municipios mayores de 50.000 habitantes y capitales de provincia. Los trabajos del Catálogo de 2011, siguen la misma metodología que los de 1991, 2001, y 2006, con la única particularidad de que sólo identifican las Áreas Estadísticas Vulnerables, sin realizar el análisis urbanístico detallado que permitía identificar a partir de ellas los Barrios Vulnerables. En el Catálogo de 2011 se han delimitado AE-INMG (Área Estadística con concentraciones significativas de población inmigrante) y AEV (Áreas Estadísticas Vulnerables según los 3 Indicadores Básicos de Vulnerabilidad Urbana: IBVU Estudios, IBVU Vivienda o IBVU Paro). Estas delimitaciones son independientes y pueden superponerse para su análisis en el Visor del Catálogo.

En el caso del Indicador de Inmigración (I-INMG), para el desarrollo del estudio de 2011 se ha partido del análisis de la evolución de los Barrios con concentraciones significativas de población inmigrante identificados previamente en el año 2006, viendo primero si seguían o no cumpliendo esta condición en el año 2011. Posteriormente, se han identificado las nuevas Áreas Estadísticas con concentraciones significativas de población inmigrante (AE-INMG) no coincidentes con Barrios identificados en el Catálogo de 2006, incluyendo también las ciudades que no contaban con Barrios de este tipo en el año 2006.

Una vez identificadas las secciones censales que en 2011 superan los umbrales de referencia del Indicador de Inmigración (I-INMG), se procede a agrupar estas secciones en Áreas Estadísticas con concentraciones significativas de población inmigrante (AE-INMG).

La metodología detallada completa puede consultarse en:

https://apps.fomento.gob.es/BarriosVulnerables/static/adjunto/Sintesis_metodologica_general_catalogo_bbvv.pdf

Datos sociodemográficos (Censo 2011)	Sección censal 2807901066		AE-INMG 28079005	
	Valores absolutos	%	Valores absolutos	%
Población total	1.960		10.155	
Población nacida en el extranjero total	860	43,88	2.965	29,20
Población nacida en el extranjero (excepto UE-15)	670	34,18	2.075	20,43

	Sección	AE-INMG	Municipio	Comunidad Autónoma	España
INDICADOR DE INMIGRACIÓN (I-INMG)	34,18	20,43	14,86	14,60	9,99
INDICADORES BÁSICOS DE VULNERABILIDAD URBANA (IBVU) (4)					
IBVU Estudios (5)	4,09	5,75	7,65	7,69	10,92
IBVU Vivienda (6)	15,45	13,36	7,23	4,40	6,99
IBVU Paro (7)	12,68	s.d.	21,47	23,12	29,64

(4) Además del Indicador de Inmigración (I-INMG) se ofrecen los valores de los 3 Indicadores Básicos de Vulnerabilidad Urbana (IBVU) para poder analizar la situación de cada sección censal y AE-INMG en relación con los valores de referencia de vulnerabilidad para estos 3 indicadores.

(5) IBVU Estudios: Porcentaje de población analfabeta y sin estudios de 16 años o más, sobre el total de población de 16 años o más. Valor de referencia de vulnerabilidad (2011): 16,38%.

(6) IBVU Vivienda: Porcentaje de viviendas familiares (principales, secundarias, vacías) en edificios en estado en estado ruinoso, malo o deficiente, sobre el total de viviendas familiares (principales, secundarias, vacías). Valor de referencia de vulnerabilidad (2011): 17,50 %.

(7) IBVU Paro: Porcentaje de la población de 16 años o más en situación de paro, respecto al total de población activa de 16 años o más. Valor de referencia de vulnerabilidad (2011): 42,33 %.

Definiciones

ÁREA ESTADÍSTICA CON CONCENTRACIONES SIGNIFICATIVAS DE POBLACIÓN INMIGRANTE (AE-INMG)

Agrupación de secciones censales colindantes y de cierta homogeneidad urbanística, de entre 3.500 y 15.000 habitantes en las que el valor de Indicador de Inmigración (I-INMG) del conjunto supera el valor establecido como referencia (20%).

INDICADOR DE INMIGRACIÓN (I-INMG)

Porcentaje de población nacida en países no pertenecientes a la UE-14, respecto a la población total. Se calcula restando al número total de nacidos en el extranjero, los nacidos en los países de la UE-14: Alemania; Austria; Bélgica; Dinamarca; Finlandia; Francia; Reino Unido; Grecia; Irlanda; Italia; Luxemburgo; Países Bajos; Portugal; y Suecia.

Síntesis Metodológica

El cuerpo de estudio del Catálogo de Barrios Vulnerables de 2011 sigue el criterio establecido en los Catálogos anteriores: centrándose en los municipios mayores de 50.000 habitantes y capitales de provincia. Los trabajos del Catálogo de 2011, siguen la misma metodología que los de 1991, 2001, y 2006, con la única particularidad de que sólo identifican las Áreas Estadísticas Vulnerables, sin realizar el análisis urbanístico detallado que permitía identificar a partir de ellas los Barrios Vulnerables. En el Catálogo de 2011 se han delimitado AE-INMG (Área Estadística con concentraciones significativas de población inmigrante) y AEV (Áreas Estadísticas Vulnerables según los 3 Indicadores Básicos de Vulnerabilidad Urbana: IBVU Estudios, IBVU Vivienda o IBVU Paro). Estas delimitaciones son independientes y pueden superponerse para su análisis en el Visor del Catálogo.

En el caso del Indicador de Inmigración (I-INMG), para el desarrollo del estudio de 2011 se ha partido del análisis de la evolución de los Barrios con concentraciones significativas de población inmigrante identificados previamente en el año 2006, viendo primero si seguían o no cumpliendo esta condición en el año 2011. Posteriormente, se han identificado las nuevas Áreas Estadísticas con concentraciones significativas de población inmigrante (AE-INMG) no coincidentes con Barrios identificados en el Catálogo de 2006, incluyendo también las ciudades que no contaban con Barrios de este tipo en el año 2006.

Una vez identificadas las secciones censales que en 2011 superan los umbrales de referencia del Indicador de Inmigración (I-INMG), se procede a agrupar estas secciones en Áreas Estadísticas con concentraciones significativas de población inmigrante (AE-INMG).

La metodología detallada completa puede consultarse en:

https://apps.fomento.gob.es/BarriosVulnerables/static/adjunto/Sintesis_metodologica_general_catalogo_bbvv.pdf

Datos sociodemográficos (Censo 2011)	Sección censal 2807901067		AE-INMG 28079005	
	Valores absolutos	%	Valores absolutos	%
Población total	1.265		10.155	
Población nacida en el extranjero total	305	24,11	2.965	29,20
Población nacida en el extranjero (excepto UE-15)	275	21,74	2.075	20,43

	Sección	AE-INMG	Municipio	Comunidad Autónoma	España
INDICADOR DE INMIGRACIÓN (I-INMG)	21,74	20,43	14,86	14,60	9,99
INDICADORES BÁSICOS DE VULNERABILIDAD URBANA (IBVU) (4)					
IBVU Estudios (5)	3,10	5,75	7,65	7,69	10,92
IBVU Vivienda (6)	19,08	13,36	7,23	4,40	6,99
IBVU Paro (7)	13,92	s.d.	21,47	23,12	29,64

(4) Además del Indicador de Inmigración (I-INMG) se ofrecen los valores de los 3 Indicadores Básicos de Vulnerabilidad Urbana (IBVU) para poder analizar la situación de cada sección censal y AE-INMG en relación con los valores de referencia de vulnerabilidad para estos 3 indicadores.

(5) IBVU Estudios: Porcentaje de población analfabeta y sin estudios de 16 años o más, sobre el total de población de 16 años o más. Valor de referencia de vulnerabilidad (2011): 16,38%.

(6) IBVU Vivienda: Porcentaje de viviendas familiares (principales, secundarias, vacías) en edificios en estado en estado ruinoso, malo o deficiente, sobre el total de viviendas familiares (principales, secundarias, vacías). Valor de referencia de vulnerabilidad (2011): 17,50 %.

(7) IBVU Paro: Porcentaje de la población de 16 años o más en situación de paro, respecto al total de población activa de 16 años o más. Valor de referencia de vulnerabilidad (2011): 42,33 %.

Definiciones

ÁREA ESTADÍSTICA CON CONCENTRACIONES SIGNIFICATIVAS DE POBLACIÓN INMIGRANTE (AE-INMG)

Agrupación de secciones censales colindantes y de cierta homogeneidad urbanística, de entre 3.500 y 15.000 habitantes en las que el valor de Indicador de Inmigración (I-INMG) del conjunto supera el valor establecido como referencia (20%).

INDICADOR DE INMIGRACIÓN (I-INMG)

Porcentaje de población nacida en países no pertenecientes a la UE-14, respecto a la población total. Se calcula restando al número total de nacidos en el extranjero, los nacidos en los países de la UE-14: Alemania; Austria; Bélgica; Dinamarca; Finlandia; Francia; Reino Unido; Grecia; Irlanda; Italia; Luxemburgo; Países Bajos; Portugal; y Suecia.

Síntesis Metodológica

El cuerpo de estudio del Catálogo de Barrios Vulnerables de 2011 sigue el criterio establecido en los Catálogos anteriores: centrándose en los municipios mayores de 50.000 habitantes y capitales de provincia. Los trabajos del Catálogo de 2011, siguen la misma metodología que los de 1991, 2001, y 2006, con la única particularidad de que sólo identifican las Áreas Estadísticas Vulnerables, sin realizar el análisis urbanístico detallado que permitía identificar a partir de ellas los Barrios Vulnerables. En el Catálogo de 2011 se han delimitado AE-INMG (Área Estadística con concentraciones significativas de población inmigrante) y AEV (Áreas Estadísticas Vulnerables según los 3 Indicadores Básicos de Vulnerabilidad Urbana: IBVU Estudios, IBVU Vivienda o IBVU Paro). Estas delimitaciones son independientes y pueden superponerse para su análisis en el Visor del Catálogo.

En el caso del Indicador de Inmigración (I-INMG), para el desarrollo del estudio de 2011 se ha partido del análisis de la evolución de los Barrios con concentraciones significativas de población inmigrante identificados previamente en el año 2006, viendo primero si seguían o no cumpliendo esta condición en el año 2011. Posteriormente, se han identificado las nuevas Áreas Estadísticas con concentraciones significativas de población inmigrante (AE-INMG) no coincidentes con Barrios identificados en el Catálogo de 2006, incluyendo también las ciudades que no contaban con Barrios de este tipo en el año 2006.

Una vez identificadas las secciones censales que en 2011 superan los umbrales de referencia del Indicador de Inmigración (I-INMG), se procede a agrupar estas secciones en Áreas Estadísticas con concentraciones significativas de población inmigrante (AE-INMG).

La metodología detallada completa puede consultarse en:

https://apps.fomento.gob.es/BarriosVulnerables/static/adjunto/Sintesis_metodologica_general_catalogo_bbvv.pdf

Datos sociodemográficos (Censo 2011)	Sección censal 2807901068		AE-INMG 28079005	
	Valores absolutos	%	Valores absolutos	%
Población total	860		10.155	
Población nacida en el extranjero total	240	27,91	2.965	29,20
Población nacida en el extranjero (excepto UE-15)	190	22,09	2.075	20,43

	Sección	AE-INMG	Municipio	Comunidad Autónoma	España
INDICADOR DE INMIGRACIÓN (I-INMG)	22,09	20,43	14,86	14,60	9,99
INDICADORES BÁSICOS DE VULNERABILIDAD URBANA (IBVU) (4)					
IBVU Estudios (5)	8,45	5,75	7,65	7,69	10,92
IBVU Vivienda (6)	12,50	13,36	7,23	4,40	6,99
IBVU Paro (7)	28,16	s.d.	21,47	23,12	29,64

(4) Además del Indicador de Inmigración (I-INMG) se ofrecen los valores de los 3 Indicadores Básicos de Vulnerabilidad Urbana (IBVU) para poder analizar la situación de cada sección censal y AE-INMG en relación con los valores de referencia de vulnerabilidad para estos 3 indicadores.

(5) IBVU Estudios: Porcentaje de población analfabeta y sin estudios de 16 años o más, sobre el total de población de 16 años o más. Valor de referencia de vulnerabilidad (2011): 16,38%.

(6) IBVU Vivienda: Porcentaje de viviendas familiares (principales, secundarias, vacías) en edificios en estado en estado ruinoso, malo o deficiente, sobre el total de viviendas familiares (principales, secundarias, vacías). Valor de referencia de vulnerabilidad (2011): 17,50 %.

(7) IBVU Paro: Porcentaje de la población de 16 años o más en situación de paro, respecto al total de población activa de 16 años o más. Valor de referencia de vulnerabilidad (2011): 42,33 %.

Definiciones

ÁREA ESTADÍSTICA CON CONCENTRACIONES SIGNIFICATIVAS DE POBLACIÓN INMIGRANTE (AE-INMG)

Agrupación de secciones censales colindantes y de cierta homogeneidad urbanística, de entre 3.500 y 15.000 habitantes en las que el valor de Indicador de Inmigración (I-INMG) del conjunto supera el valor establecido como referencia (20%).

INDICADOR DE INMIGRACIÓN (I-INMG)

Porcentaje de población nacida en países no pertenecientes a la UE-14, respecto a la población total. Se calcula restando al número total de nacidos en el extranjero, los nacidos en los países de la UE-14: Alemania; Austria; Bélgica; Dinamarca; Finlandia; Francia; Reino Unido; Grecia; Irlanda; Italia; Luxemburgo; Países Bajos; Portugal; y Suecia.

Síntesis Metodológica

El cuerpo de estudio del Catálogo de Barrios Vulnerables de 2011 sigue el criterio establecido en los Catálogos anteriores: centrándose en los municipios mayores de 50.000 habitantes y capitales de provincia. Los trabajos del Catálogo de 2011, siguen la misma metodología que los de 1991, 2001, y 2006, con la única particularidad de que sólo identifican las Áreas Estadísticas Vulnerables, sin realizar el análisis urbanístico detallado que permitía identificar a partir de ellas los Barrios Vulnerables. En el Catálogo de 2011 se han delimitado AE-INMG (Área Estadística con concentraciones significativas de población inmigrante) y AEV (Áreas Estadísticas Vulnerables según los 3 Indicadores Básicos de Vulnerabilidad Urbana: IBVU Estudios, IBVU Vivienda o IBVU Paro). Estas delimitaciones son independientes y pueden superponerse para su análisis en el Visor del Catálogo.

En el caso del Indicador de Inmigración (I-INMG), para el desarrollo del estudio de 2011 se ha partido del análisis de la evolución de los Barrios con concentraciones significativas de población inmigrante identificados previamente en el año 2006, viendo primero si seguían o no cumpliendo esta condición en el año 2011. Posteriormente, se han identificado las nuevas Áreas Estadísticas con concentraciones significativas de población inmigrante (AE-INMG) no coincidentes con Barrios identificados en el Catálogo de 2006, incluyendo también las ciudades que no contaban con Barrios de este tipo en el año 2006.

Una vez identificadas las secciones censales que en 2011 superan los umbrales de referencia del Indicador de Inmigración (I-INMG), se procede a agrupar estas secciones en Áreas Estadísticas con concentraciones significativas de población inmigrante (AE-INMG).

La metodología detallada completa puede consultarse en:

https://apps.fomento.gob.es/BarriosVulnerables/static/adjunto/Sintesis_metodologica_general_catalogo_bbvv.pdf

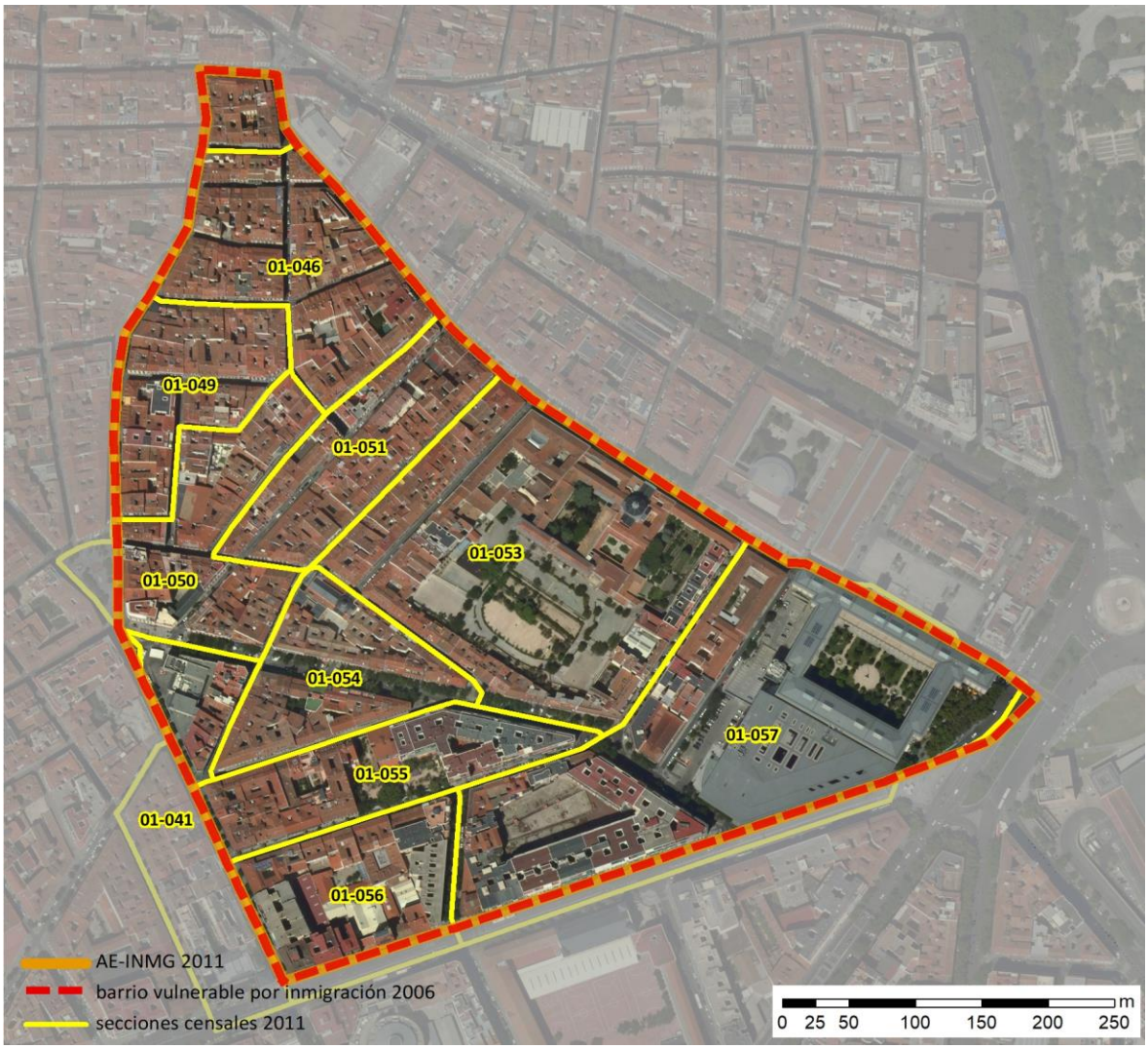

Localización en detalle del AE-INMG

Datos básicos del AE-INMG (1)

Población total	12.375
Población nacida en el extranjero total	3.195
Población nacida en el extranjero (excepto UE-15)	2.565
Densidad población (hab/Km²)	48.876,78
Superficie (ha)	25,32
Nº de secciones censales	10

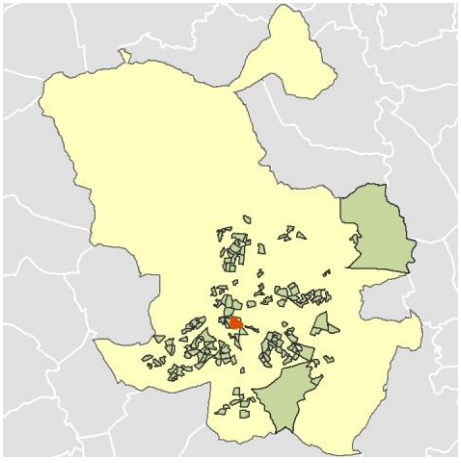

Localización del AE-INMG dentro del término municipal

	Valor del AE-INMG	Valor de referencia (2)
INDICADOR DE INMIGRACIÓN (I-INMG) (3)	**20,73 %**	20,00%

(1) Área Estadística con concentraciones significativas de población inmigrante (AE-INMG)

(2) Valor que se ha tomado como referencia para este estudio

(3) Indicador de Inmigración: (I-INMG): Porcentaje de población nacida en países no pertenecientes a la UE-14, respecto a la población total. Se calcula restando al número total de nacidos en el extranjero, los nacidos en los países de la UE-14: Alemania; Austria; Bélgica; Dinamarca; Finlandia; Francia; Reino Unido; Grecia; Irlanda; Italia; Luxemburgo; Países Bajos; Portugal; y Suecia.

Datos sociodemográficos (Censo 2011)	Sección censal 2807901041 Valores absolutos	Sección censal 2807901041 %	AE-INMG 28079006 Valores absolutos	AE-INMG 28079006 %
Población total	740		12.375	
Población nacida en el extranjero total	30	4,05	3.195	25,82
Población nacida en el extranjero (excepto UE-15)	0	0,00	2.565	20,73

	Sección	AE-INMG	Municipio	Comunidad Autónoma	España
INDICADOR DE INMIGRACIÓN (I-INMG)	0,00	20,73	14,86	14,60	9,99
INDICADORES BÁSICOS DE VULNERABILIDAD URBANA (IBVU) (4)					
IBVU Estudios (5)	4,76	7,77	7,65	7,69	10,92
IBVU Vivienda (6)	2,38	17,84	7,23	4,40	6,99
IBVU Paro (7)	25,84	24,98	21,47	23,12	29,64

(4) Además del Indicador de Inmigración (I-INMG) se ofrecen los valores de los 3 Indicadores Básicos de Vulnerabilidad Urbana (IBVU) para poder analizar la situación de cada sección censal y AE-INMG en relación con los valores de referencia de vulnerabilidad para estos 3 indicadores.

(5) IBVU Estudios: Porcentaje de población analfabeta y sin estudios de 16 años o más, sobre el total de población de 16 años o más. Valor de referencia de vulnerabilidad (2011): 16,38%.

(6) IBVU Vivienda: Porcentaje de viviendas familiares (principales, secundarias, vacías) en edificios en estado en estado ruinoso, malo o deficiente, sobre el total de viviendas familiares (principales, secundarias, vacías). Valor de referencia de vulnerabilidad (2011): 17,50 %.

(7) IBVU Paro: Porcentaje de la población de 16 años o más en situación de paro, respecto al total de población activa de 16 años o más. Valor de referencia de vulnerabilidad (2011): 42,33 %.

Definiciones

ÁREA ESTADÍSTICA CON CONCENTRACIONES SIGNIFICATIVAS DE POBLACIÓN INMIGRANTE (AE-INMG)

Agrupación de secciones censales colindantes y de cierta homogeneidad urbanística, de entre 3.500 y 15.000 habitantes en las que el valor de Indicador de Inmigración (I-INMG) del conjunto supera el valor establecido como referencia (20%).

INDICADOR DE INMIGRACIÓN (I-INMG)

Porcentaje de población nacida en países no pertenecientes a la UE-14, respecto a la población total. Se calcula restando al número total de nacidos en el extranjero, los nacidos en los países de la UE-14: Alemania; Austria; Bélgica; Dinamarca; Finlandia; Francia; Reino Unido; Grecia; Irlanda; Italia; Luxemburgo; Países Bajos; Portugal; y Suecia.

Síntesis Metodológica

El cuerpo de estudio del Catálogo de Barrios Vulnerables de 2011 sigue el criterio establecido en los Catálogos anteriores: centrándose en los municipios mayores de 50.000 habitantes y capitales de provincia. Los trabajos del Catálogo de 2011, siguen la misma metodología que los de 1991, 2001, y 2006, con la única particularidad de que sólo identifican las Áreas Estadísticas Vulnerables, sin realizar el análisis urbanístico detallado que permitía identificar a partir de ellas los Barrios Vulnerables. En el Catálogo de 2011 se han delimitado AE-INMG (Área Estadística con concentraciones significativas de población inmigrante) y AEV (Áreas Estadísticas Vulnerables según los 3 Indicadores Básicos de Vulnerabilidad Urbana: IBVU Estudios, IBVU Vivienda o IBVU Paro). Estas delimitaciones son independientes y pueden superponerse para su análisis en el Visor del Catálogo.

En el caso del Indicador de Inmigración (I-INMG), para el desarrollo del estudio de 2011 se ha partido del análisis de la evolución de los Barrios con concentraciones significativas de población inmigrante identificados previamente en el año 2006, viendo primero si seguían o no cumpliendo esta condición en el año 2011. Posteriormente, se han identificado las nuevas Áreas Estadísticas con concentraciones significativas de población inmigrante (AE-INMG) no coincidentes con Barrios identificados en el Catálogo de 2006, incluyendo también las ciudades que no contaban con Barrios de este tipo en el año 2006.

Una vez identificadas las secciones censales que en 2011 superan los umbrales de referencia del Indicador de Inmigración (I-INMG), se procede a agrupar estas secciones en Áreas Estadísticas con concentraciones significativas de población inmigrante (AE-INMG).

La metodología detallada completa puede consultarse en:

https://apps.fomento.gob.es/BarriosVulnerables/static/adjunto/Sintesis_metodologica_general_catalogo_bbvv.pdf

Datos sociodemográficos (Censo 2011)	Sección censal 2807901046		AE-INMG 28079006	
	Valores absolutos	%	Valores absolutos	%
Población total	1.165		12.375	
Población nacida en el extranjero total	175	15,02	3.195	25,82
Población nacida en el extranjero (excepto UE-15)	145	12,45	2.565	20,73

	Sección	AE-INMG	Municipio	Comunidad Autónoma	España
INDICADOR DE INMIGRACIÓN (I-INMG)	12,45	20,73	14,86	14,60	9,99
INDICADORES BÁSICOS DE VULNERABILIDAD URBANA (IBVU) (4)					
IBVU Estudios (5)	5,86	7,77	7,65	7,69	10,92
IBVU Vivienda (6)	1,72	17,84	7,23	4,40	6,99
IBVU Paro (7)	10,13	24,98	21,47	23,12	29,64

(4) Además del Indicador de Inmigración (I-INMG) se ofrecen los valores de los 3 Indicadores Básicos de Vulnerabilidad Urbana (IBVU) para poder analizar la situación de cada sección censal y AE-INMG en relación con los valores de referencia de vulnerabilidad para estos 3 indicadores.

(5) IBVU Estudios: Porcentaje de población analfabeta y sin estudios de 16 años o más, sobre el total de población de 16 años o más. Valor de referencia de vulnerabilidad (2011): 16,38%.

(6) IBVU Vivienda: Porcentaje de viviendas familiares (principales, secundarias, vacías) en edificios en estado en estado ruinoso, malo o deficiente, sobre el total de viviendas familiares (principales, secundarias, vacías). Valor de referencia de vulnerabilidad (2011): 17,50 %.

(7) IBVU Paro: Porcentaje de la población de 16 años o más en situación de paro, respecto al total de población activa de 16 años o más. Valor de referencia de vulnerabilidad (2011): 42,33 %.

Definiciones

ÁREA ESTADÍSTICA CON CONCENTRACIONES SIGNIFICATIVAS DE POBLACIÓN INMIGRANTE (AE-INMG)

Agrupación de secciones censales colindantes y de cierta homogeneidad urbanística, de entre 3.500 y 15.000 habitantes en las que el valor de Indicador de Inmigración (I-INMG) del conjunto supera el valor establecido como referencia (20%).

INDICADOR DE INMIGRACIÓN (I-INMG)

Porcentaje de población nacida en países no pertenecientes a la UE-14, respecto a la población total. Se calcula restando al número total de nacidos en el extranjero, los nacidos en los países de la UE-14: Alemania; Austria; Bélgica; Dinamarca; Finlandia; Francia; Reino Unido; Grecia; Irlanda; Italia; Luxemburgo; Países Bajos; Portugal; y Suecia.

Síntesis Metodológica

El cuerpo de estudio del Catálogo de Barrios Vulnerables de 2011 sigue el criterio establecido en los Catálogos anteriores: centrándose en los municipios mayores de 50.000 habitantes y capitales de provincia. Los trabajos del Catálogo de 2011, siguen la misma metodología que los de 1991, 2001, y 2006, con la única particularidad de que sólo identifican las Áreas Estadísticas Vulnerables, sin realizar el análisis urbanístico detallado que permitía identificar a partir de ellas los Barrios Vulnerables. En el Catálogo de 2011 se han delimitado AE-INMG (Área Estadística con concentraciones significativas de población inmigrante) y AEV (Áreas Estadísticas Vulnerables según los 3 Indicadores Básicos de Vulnerabilidad Urbana: IBVU Estudios, IBVU Vivienda o IBVU Paro). Estas delimitaciones son independientes y pueden superponerse para su análisis en el Visor del Catálogo.

En el caso del Indicador de Inmigración (I-INMG), para el desarrollo del estudio de 2011 se ha partido del análisis de la evolución de los Barrios con concentraciones significativas de población inmigrante identificados previamente en el año 2006, viendo primero si seguían o no cumpliendo esta condición en el año 2011. Posteriormente, se han identificado las nuevas Áreas Estadísticas con concentraciones significativas de población inmigrante (AE-INMG) no coincidentes con Barrios identificados en el Catálogo de 2006, incluyendo también las ciudades que no contaban con Barrios de este tipo en el año 2006.

Una vez identificadas las secciones censales que en 2011 superan los umbrales de referencia del Indicador de Inmigración (I-INMG), se procede a agrupar estas secciones en Áreas Estadísticas con concentraciones significativas de población inmigrante (AE-INMG).

La metodología detallada completa puede consultarse en:

https://apps.fomento.gob.es/BarriosVulnerables/static/adjunto/Sintesis_metodologica_general_catalogo_bbvv.pdf

Datos sociodemográficos (Censo 2011)	Sección censal 2807901049		AE-INMG 28079006	
	Valores absolutos	%	Valores absolutos	%
Población total	1.550		12.375	
Población nacida en el extranjero total	735	47,42	3.195	25,82
Población nacida en el extranjero (excepto UE-15)	690	44,52	2.565	20,73

	Sección	AE-INMG	Municipio	Comunidad Autónoma	España
INDICADOR DE INMIGRACIÓN (I-INMG)	44,52	20,73	14,86	14,60	9,99
INDICADORES BÁSICOS DE VULNERABILIDAD URBANA (IBVU) (4)					
IBVU Estudios (5)	3,65	7,77	7,65	7,69	10,92
IBVU Vivienda (6)	22,65	17,84	7,23	4,40	6,99
IBVU Paro (7)	35,00	24,98	21,47	23,12	29,64

(4) Además del Indicador de Inmigración (I-INMG) se ofrecen los valores de los 3 Indicadores Básicos de Vulnerabilidad Urbana (IBVU) para poder analizar la situación de cada sección censal y AE-INMG en relación con los valores de referencia de vulnerabilidad para estos 3 indicadores.

(5) IBVU Estudios: Porcentaje de población analfabeta y sin estudios de 16 años o más, sobre el total de población de 16 años o más. Valor de referencia de vulnerabilidad (2011): 16,38%.

(6) IBVU Vivienda: Porcentaje de viviendas familiares (principales, secundarias, vacías) en edificios en estado en estado ruinoso, malo o deficiente, sobre el total de viviendas familiares (principales, secundarias, vacías). Valor de referencia de vulnerabilidad (2011): 17,50 %.

(7) IBVU Paro: Porcentaje de la población de 16 años o más en situación de paro, respecto al total de población activa de 16 años o más. Valor de referencia de vulnerabilidad (2011): 42,33 %.

Definiciones

ÁREA ESTADÍSTICA CON CONCENTRACIONES SIGNIFICATIVAS DE POBLACIÓN INMIGRANTE (AE-INMG)

Agrupación de secciones censales colindantes y de cierta homogeneidad urbanística, de entre 3.500 y 15.000 habitantes en las que el valor de Indicador de Inmigración (I-INMG) del conjunto supera el valor establecido como referencia (20%).

INDICADOR DE INMIGRACIÓN (I-INMG)

Porcentaje de población nacida en países no pertenecientes a la UE-14, respecto a la población total. Se calcula restando al número total de nacidos en el extranjero, los nacidos en los países de la UE-14: Alemania; Austria; Bélgica; Dinamarca; Finlandia; Francia; Reino Unido; Grecia; Irlanda; Italia; Luxemburgo; Países Bajos; Portugal; y Suecia.

Síntesis Metodológica

El cuerpo de estudio del Catálogo de Barrios Vulnerables de 2011 sigue el criterio establecido en los Catálogos anteriores: centrándose en los municipios mayores de 50.000 habitantes y capitales de provincia. Los trabajos del Catálogo de 2011, siguen la misma metodología que los de 1991, 2001, y 2006, con la única particularidad de que sólo identifican las Áreas Estadísticas Vulnerables, sin realizar el análisis urbanístico detallado que permitía identificar a partir de ellas los Barrios Vulnerables. En el Catálogo de 2011 se han delimitado AE-INMG (Área Estadística con concentraciones significativas de población inmigrante) y AEV (Áreas Estadísticas Vulnerables según los 3 Indicadores Básicos de Vulnerabilidad Urbana: IBVU Estudios, IBVU Vivienda o IBVU Paro). Estas delimitaciones son independientes y pueden superponerse para su análisis en el Visor del Catálogo.

En el caso del Indicador de Inmigración (I-INMG), para el desarrollo del estudio de 2011 se ha partido del análisis de la evolución de los Barrios con concentraciones significativas de población inmigrante identificados previamente en el año 2006, viendo primero si seguían o no cumpliendo esta condición en el año 2011. Posteriormente, se han identificado las nuevas Áreas Estadísticas con concentraciones significativas de población inmigrante (AE-INMG) no coincidentes con Barrios identificados en el Catálogo de 2006, incluyendo también las ciudades que no contaban con Barrios de este tipo en el año 2006.

Una vez identificadas las secciones censales que en 2011 superan los umbrales de referencia del Indicador de Inmigración (I-INMG), se procede a agrupar estas secciones en Áreas Estadísticas con concentraciones significativas de población inmigrante (AE-INMG).

La metodología detallada completa puede consultarse en:

https://apps.fomento.gob.es/BarriosVulnerables/static/adjunto/Sintesis_metodologica_general_catalogo_bbvv.pdf

Datos sociodemográficos (Censo 2011)	Sección censal 2807901050 Valores absolutos	%	AE-INMG 28079006 Valores absolutos	%
Población total	1.715		12.375	
Población nacida en el extranjero total	665	38,78	3.195	25,82
Población nacida en el extranjero (excepto UE-15)	570	33,24	2.565	20,73

	Sección	AE-INMG	Municipio	Comunidad Autónoma	España
INDICADOR DE INMIGRACIÓN (I-INMG)	33,24	20,73	14,86	14,60	9,99
INDICADORES BÁSICOS DE VULNERABILIDAD URBANA (IBVU) (4)					
IBVU Estudios (5)	8,78	7,77	7,65	7,69	10,92
IBVU Vivienda (6)	27,57	17,84	7,23	4,40	6,99
IBVU Paro (7)	37,71	24,98	21,47	23,12	29,64

(4) Además del Indicador de Inmigración (I-INMG) se ofrecen los valores de los 3 Indicadores Básicos de Vulnerabilidad Urbana (IBVU) para poder analizar la situación de cada sección censal y AE-INMG en relación con los valores de referencia de vulnerabilidad para estos 3 indicadores.

(5) IBVU Estudios: Porcentaje de población analfabeta y sin estudios de 16 años o más, sobre el total de población de 16 años o más. Valor de referencia de vulnerabilidad (2011): 16,38%.

(6) IBVU Vivienda: Porcentaje de viviendas familiares (principales, secundarias, vacías) en edificios en estado en estado ruinoso, malo o deficiente, sobre el total de viviendas familiares (principales, secundarias, vacías). Valor de referencia de vulnerabilidad (2011): 17,50 %.

(7) IBVU Paro: Porcentaje de la población de 16 años o más en situación de paro, respecto al total de población activa de 16 años o más. Valor de referencia de vulnerabilidad (2011): 42,33 %.

Definiciones

ÁREA ESTADÍSTICA CON CONCENTRACIONES SIGNIFICATIVAS DE POBLACIÓN INMIGRANTE (AE-INMG)

Agrupación de secciones censales colindantes y de cierta homogeneidad urbanística, de entre 3.500 y 15.000 habitantes en las que el valor de Indicador de Inmigración (I-INMG) del conjunto supera el valor establecido como referencia (20%).

INDICADOR DE INMIGRACIÓN (I-INMG)

Porcentaje de población nacida en países no pertenecientes a la UE-14, respecto a la población total. Se calcula restando al número total de nacidos en el extranjero, los nacidos en los países de la UE-14: Alemania; Austria; Bélgica; Dinamarca; Finlandia; Francia; Reino Unido; Grecia; Irlanda; Italia; Luxemburgo; Países Bajos; Portugal; y Suecia.

Síntesis Metodológica

El cuerpo de estudio del Catálogo de Barrios Vulnerables de 2011 sigue el criterio establecido en los Catálogos anteriores: centrándose en los municipios mayores de 50.000 habitantes y capitales de provincia. Los trabajos del Catálogo de 2011, siguen la misma metodología que los de 1991, 2001, y 2006, con la única particularidad de que sólo identifican las Áreas Estadísticas Vulnerables, sin realizar el análisis urbanístico detallado que permitía identificar a partir de ellas los Barrios Vulnerables. En el Catálogo de 2011 se han delimitado AE-INMG (Área Estadística con concentraciones significativas de población inmigrante) y AEV (Áreas Estadísticas Vulnerables según los 3 Indicadores Básicos de Vulnerabilidad Urbana: IBVU Estudios, IBVU Vivienda o IBVU Paro). Estas delimitaciones son independientes y pueden superponerse para su análisis en el Visor del Catálogo.

En el caso del Indicador de Inmigración (I-INMG), para el desarrollo del estudio de 2011 se ha partido del análisis de la evolución de los Barrios con concentraciones significativas de población inmigrante identificados previamente en el año 2006, viendo primero si seguían o no cumpliendo esta condición en el año 2011. Posteriormente, se han identificado las nuevas Áreas Estadísticas con concentraciones significativas de población inmigrante (AE-INMG) no coincidentes con Barrios identificados en el Catálogo de 2006, incluyendo también las ciudades que no contaban con Barrios de este tipo en el año 2006.

Una vez identificadas las secciones censales que en 2011 superan los umbrales de referencia del Indicador de Inmigración (I-INMG), se procede a agrupar estas secciones en Áreas Estadísticas con concentraciones significativas de población inmigrante (AE-INMG).

La metodología detallada completa puede consultarse en:

https://apps.fomento.gob.es/BarriosVulnerables/static/adjunto/Sintesis_metodologica_general_catalogo_bbvv.pdf

Datos sociodemográficos (Censo 2011)	Sección censal 2807901051		AE-INMG 28079006	
	Valores absolutos	%	Valores absolutos	%
Población total	1.495		12.375	
Población nacida en el extranjero total	470	31,44	3.195	25,82
Población nacida en el extranjero (excepto UE-15)	305	20,40	2.565	20,73

	Sección	AE-INMG	Municipio	Comunidad Autónoma	España
INDICADOR DE INMIGRACIÓN (I-INMG)	20,40	20,73	14,86	14,60	9,99
INDICADORES BÁSICOS DE VULNERABILIDAD URBANA (IBVU) (4)					
IBVU Estudios (5)	10,41	7,77	7,65	7,69	10,92
IBVU Vivienda (6)	30,63	17,84	7,23	4,40	6,99
IBVU Paro (7)	29,19	24,98	21,47	23,12	29,64

(4) Además del Indicador de Inmigración (I-INMG) se ofrecen los valores de los 3 Indicadores Básicos de Vulnerabilidad Urbana (IBVU) para poder analizar la situación de cada sección censal y AE-INMG en relación con los valores de referencia de vulnerabilidad para estos 3 indicadores.

(5) IBVU Estudios: Porcentaje de población analfabeta y sin estudios de 16 años o más, sobre el total de población de 16 años o más. Valor de referencia de vulnerabilidad (2011): 16,38%.

(6) IBVU Vivienda: Porcentaje de viviendas familiares (principales, secundarias, vacías) en edificios en estado en estado ruinoso, malo o deficiente, sobre el total de viviendas familiares (principales, secundarias, vacías). Valor de referencia de vulnerabilidad (2011): 17,50 %.

(7) IBVU Paro: Porcentaje de la población de 16 años o más en situación de paro, respecto al total de población activa de 16 años o más. Valor de referencia de vulnerabilidad (2011): 42,33 %.

Definiciones

ÁREA ESTADÍSTICA CON CONCENTRACIONES SIGNIFICATIVAS DE POBLACIÓN INMIGRANTE (AE-INMG)

Agrupación de secciones censales colindantes y de cierta homogeneidad urbanística, de entre 3.500 y 15.000 habitantes en las que el valor de Indicador de Inmigración (I-INMG) del conjunto supera el valor establecido como referencia (20%).

INDICADOR DE INMIGRACIÓN (I-INMG)

Porcentaje de población nacida en países no pertenecientes a la UE-14, respecto a la población total. Se calcula restando al número total de nacidos en el extranjero, los nacidos en los países de la UE-14: Alemania; Austria; Bélgica; Dinamarca; Finlandia; Francia; Reino Unido; Grecia; Irlanda; Italia; Luxemburgo; Países Bajos; Portugal; y Suecia.

Síntesis Metodológica

El cuerpo de estudio del Catálogo de Barrios Vulnerables de 2011 sigue el criterio establecido en los Catálogos anteriores: centrándose en los municipios mayores de 50.000 habitantes y capitales de provincia. Los trabajos del Catálogo de 2011, siguen la misma metodología que los de 1991, 2001, y 2006, con la única particularidad de que sólo identifican las Áreas Estadísticas Vulnerables, sin realizar el análisis urbanístico detallado que permitía identificar a partir de ellas los Barrios Vulnerables. En el Catálogo de 2011 se han delimitado AE-INMG (Área Estadística con concentraciones significativas de población inmigrante) y AEV (Áreas Estadísticas Vulnerables según los 3 Indicadores Básicos de Vulnerabilidad Urbana: IBVU Estudios, IBVU Vivienda o IBVU Paro). Estas delimitaciones son independientes y pueden superponerse para su análisis en el Visor del Catálogo.

En el caso del Indicador de Inmigración (I-INMG), para el desarrollo del estudio de 2011 se ha partido del análisis de la evolución de los Barrios con concentraciones significativas de población inmigrante identificados previamente en el año 2006, viendo primero si seguían o no cumpliendo esta condición en el año 2011. Posteriormente, se han identificado las nuevas Áreas Estadísticas con concentraciones significativas de población inmigrante (AE-INMG) no coincidentes con Barrios identificados en el Catálogo de 2006, incluyendo también las ciudades que no contaban con Barrios de este tipo en el año 2006.

Una vez identificadas las secciones censales que en 2011 superan los umbrales de referencia del Indicador de Inmigración (I-INMG), se procede a agrupar estas secciones en Áreas Estadísticas con concentraciones significativas de población inmigrante (AE-INMG).

La metodología detallada completa puede consultarse en:

https://apps.fomento.gob.es/BarriosVulnerables/static/adjunto/Sintesis_metodologica_general_catalogo_bbvv.pdf

Datos sociodemográficos (Censo 2011)	Sección censal 2807901053		AE-INMG 28079006	
	Valores absolutos	%	Valores absolutos	%
Población total	1.085		12.375	
Población nacida en el extranjero total	240	22,12	3.195	25,82
Población nacida en el extranjero (excepto UE-15)	145	13,36	2.565	20,73

	Sección	AE-INMG	Municipio	Comunidad Autónoma	España
INDICADOR DE INMIGRACIÓN (I-INMG)	13,36	20,73	14,86	14,60	9,99
INDICADORES BÁSICOS DE VULNERABILIDAD URBANA (IBVU) (4)					
IBVU Estudios (5)	4,46	7,77	7,65	7,69	10,92
IBVU Vivienda (6)	12,03	17,84	7,23	4,40	6,99
IBVU Paro (7)	16,08	24,98	21,47	23,12	29,64

(4) Además del Indicador de Inmigración (I-INMG) se ofrecen los valores de los 3 Indicadores Básicos de Vulnerabilidad Urbana (IBVU) para poder analizar la situación de cada sección censal y AE-INMG en relación con los valores de referencia de vulnerabilidad para estos 3 indicadores.

(5) IBVU Estudios: Porcentaje de población analfabeta y sin estudios de 16 años o más, sobre el total de población de 16 años o más. Valor de referencia de vulnerabilidad (2011): 16,38%.

(6) IBVU Vivienda: Porcentaje de viviendas familiares (principales, secundarias, vacías) en edificios en estado en estado ruinoso, malo o deficiente, sobre el total de viviendas familiares (principales, secundarias, vacías). Valor de referencia de vulnerabilidad (2011): 17,50 %.

(7) IBVU Paro: Porcentaje de la población de 16 años o más en situación de paro, respecto al total de población activa de 16 años o más. Valor de referencia de vulnerabilidad (2011): 42,33 %.

Definiciones

ÁREA ESTADÍSTICA CON CONCENTRACIONES SIGNIFICATIVAS DE POBLACIÓN INMIGRANTE (AE-INMG)

Agrupación de secciones censales colindantes y de cierta homogeneidad urbanística, de entre 3.500 y 15.000 habitantes en las que el valor de Indicador de Inmigración (I-INMG) del conjunto supera el valor establecido como referencia (20%).

INDICADOR DE INMIGRACIÓN (I-INMG)

Porcentaje de población nacida en países no pertenecientes a la UE-14, respecto a la población total. Se calcula restando al número total de nacidos en el extranjero, los nacidos en los países de la UE-14: Alemania; Austria; Bélgica; Dinamarca; Finlandia; Francia; Reino Unido; Grecia; Irlanda; Italia; Luxemburgo; Países Bajos; Portugal; y Suecia.

Síntesis Metodológica

El cuerpo de estudio del Catálogo de Barrios Vulnerables de 2011 sigue el criterio establecido en los Catálogos anteriores: centrándose en los municipios mayores de 50.000 habitantes y capitales de provincia. Los trabajos del Catálogo de 2011, siguen la misma metodología que los de 1991, 2001, y 2006, con la única particularidad de que sólo identifican las Áreas Estadísticas Vulnerables, sin realizar el análisis urbanístico detallado que permitía identificar a partir de ellas los Barrios Vulnerables. En el Catálogo de 2011 se han delimitado AE-INMG (Área Estadística con concentraciones significativas de población inmigrante) y AEV (Áreas Estadísticas Vulnerables según los 3 Indicadores Básicos de Vulnerabilidad Urbana: IBVU Estudios, IBVU Vivienda o IBVU Paro). Estas delimitaciones son independientes y pueden superponerse para su análisis en el Visor del Catálogo.

En el caso del Indicador de Inmigración (I-INMG), para el desarrollo del estudio de 2011 se ha partido del análisis de la evolución de los Barrios con concentraciones significativas de población inmigrante identificados previamente en el año 2006, viendo primero si seguían o no cumpliendo esta condición en el año 2011. Posteriormente, se han identificado las nuevas Áreas Estadísticas con concentraciones significativas de población inmigrante (AE-INMG) no coincidentes con Barrios identificados en el Catálogo de 2006, incluyendo también las ciudades que no contaban con Barrios de este tipo en el año 2006.

Una vez identificadas las secciones censales que en 2011 superan los umbrales de referencia del Indicador de Inmigración (I-INMG), se procede a agrupar estas secciones en Áreas Estadísticas con concentraciones significativas de población inmigrante (AE-INMG).

La metodología detallada completa puede consultarse en:

https://apps.fomento.gob.es/BarriosVulnerables/static/adjunto/Sintesis_metodologica_general_catalogo_bbvv.pdf

Datos sociodemográficos (Censo 2011)	Sección censal 2807901054		AE-INMG 28079006	
	Valores absolutos	%	Valores absolutos	%
Población total	1.100		12.375	
Población nacida en el extranjero total	320	29,09	3.195	25,82
Población nacida en el extranjero (excepto UE-15)	260	23,64	2.565	20,73

	Sección	AE-INMG	Municipio	Comunidad Autónoma	España
INDICADOR DE INMIGRACIÓN (I-INMG)	23,64	20,73	14,86	14,60	9,99
INDICADORES BÁSICOS DE VULNERABILIDAD URBANA (IBVU) (4)					
IBVU Estudios (5)	8,59	7,77	7,65	7,69	10,92
IBVU Vivienda (6)	61,64	17,84	7,23	4,40	6,99
IBVU Paro (7)	28,08	24,98	21,47	23,12	29,64

(4) Además del Indicador de Inmigración (I-INMG) se ofrecen los valores de los 3 Indicadores Básicos de Vulnerabilidad Urbana (IBVU) para poder analizar la situación de cada sección censal y AE-INMG en relación con los valores de referencia de vulnerabilidad para estos 3 indicadores.

(5) IBVU Estudios: Porcentaje de población analfabeta y sin estudios de 16 años o más, sobre el total de población de 16 años o más. Valor de referencia de vulnerabilidad (2011): 16,38%.

(6) IBVU Vivienda: Porcentaje de viviendas familiares (principales, secundarias, vacías) en edificios en estado en estado ruinoso, malo o deficiente, sobre el total de viviendas familiares (principales, secundarias, vacías). Valor de referencia de vulnerabilidad (2011): 17,50 %.

(7) IBVU Paro: Porcentaje de la población de 16 años o más en situación de paro, respecto al total de población activa de 16 años o más. Valor de referencia de vulnerabilidad (2011): 42,33 %.

Definiciones

ÁREA ESTADÍSTICA CON CONCENTRACIONES SIGNIFICATIVAS DE POBLACIÓN INMIGRANTE (AE-INMG)

Agrupación de secciones censales colindantes y de cierta homogeneidad urbanística, de entre 3.500 y 15.000 habitantes en las que el valor de Indicador de Inmigración (I-INMG) del conjunto supera el valor establecido como referencia (20%).

INDICADOR DE INMIGRACIÓN (I-INMG)

Porcentaje de población nacida en países no pertenecientes a la UE-14, respecto a la población total. Se calcula restando al número total de nacidos en el extranjero, los nacidos en los países de la UE-14: Alemania; Austria; Bélgica; Dinamarca; Finlandia; Francia; Reino Unido; Grecia; Irlanda; Italia; Luxemburgo; Países Bajos; Portugal; y Suecia.

Síntesis Metodológica

El cuerpo de estudio del Catálogo de Barrios Vulnerables de 2011 sigue el criterio establecido en los Catálogos anteriores: centrándose en los municipios mayores de 50.000 habitantes y capitales de provincia. Los trabajos del Catálogo de 2011, siguen la misma metodología que los de 1991, 2001, y 2006, con la única particularidad de que sólo identifican las Áreas Estadísticas Vulnerables, sin realizar el análisis urbanístico detallado que permitía identificar a partir de ellas los Barrios Vulnerables. En el Catálogo de 2011 se han delimitado AE-INMG (Área Estadística con concentraciones significativas de población inmigrante) y AEV (Áreas Estadísticas Vulnerables según los 3 Indicadores Básicos de Vulnerabilidad Urbana: IBVU Estudios, IBVU Vivienda o IBVU Paro). Estas delimitaciones son independientes y pueden superponerse para su análisis en el Visor del Catálogo.

En el caso del Indicador de Inmigración (I-INMG), para el desarrollo del estudio de 2011 se ha partido del análisis de la evolución de los Barrios con concentraciones significativas de población inmigrante identificados previamente en el año 2006, viendo primero si seguían o no cumpliendo esta condición en el año 2011. Posteriormente, se han identificado las nuevas Áreas Estadísticas con concentraciones significativas de población inmigrante (AE-INMG) no coincidentes con Barrios identificados en el Catálogo de 2006, incluyendo también las ciudades que no contaban con Barrios de este tipo en el año 2006.

Una vez identificadas las secciones censales que en 2011 superan los umbrales de referencia del Indicador de Inmigración (I-INMG), se procede a agrupar estas secciones en Áreas Estadísticas con concentraciones significativas de población inmigrante (AE-INMG).

La metodología detallada completa puede consultarse en:

https://apps.fomento.gob.es/BarriosVulnerables/static/adjunto/Sintesis_metodologica_general_catalogo_bbvv.pdf

Datos sociodemográficos (Censo 2011)	Sección censal 2807901055		AE-INMG 28079006	
	Valores absolutos	%	Valores absolutos	%
Población total	1.215		12.375	
Población nacida en el extranjero total	215	17,70	3.195	25,82
Población nacida en el extranjero (excepto UE-15)	185	15,23	2.565	20,73

	Sección	AE-INMG	Municipio	Comunidad Autónoma	España
INDICADOR DE INMIGRACIÓN (I-INMG)	15,23	20,73	14,86	14,60	9,99
INDICADORES BÁSICOS DE VULNERABILIDAD URBANA (IBVU) (4)					
IBVU Estudios (5)	15,53	7,77	7,65	7,69	10,92
IBVU Vivienda (6)	0,00	17,84	7,23	4,40	6,99
IBVU Paro (7)	14,96	24,98	21,47	23,12	29,64

(4) Además del Indicador de Inmigración (I-INMG) se ofrecen los valores de los 3 Indicadores Básicos de Vulnerabilidad Urbana (IBVU) para poder analizar la situación de cada sección censal y AE-INMG en relación con los valores de referencia de vulnerabilidad para estos 3 indicadores.

(5) IBVU Estudios: Porcentaje de población analfabeta y sin estudios de 16 años o más, sobre el total de población de 16 años o más. Valor de referencia de vulnerabilidad (2011): 16,38%.

(6) IBVU Vivienda: Porcentaje de viviendas familiares (principales, secundarias, vacías) en edificios en estado en estado ruinoso, malo o deficiente, sobre el total de viviendas familiares (principales, secundarias, vacías). Valor de referencia de vulnerabilidad (2011): 17,50 %.

(7) IBVU Paro: Porcentaje de la población de 16 años o más en situación de paro, respecto al total de población activa de 16 años o más. Valor de referencia de vulnerabilidad (2011): 42,33 %.

Definiciones

ÁREA ESTADÍSTICA CON CONCENTRACIONES SIGNIFICATIVAS DE POBLACIÓN INMIGRANTE (AE-INMG)

Agrupación de secciones censales colindantes y de cierta homogeneidad urbanística, de entre 3.500 y 15.000 habitantes en las que el valor de Indicador de Inmigración (I-INMG) del conjunto supera el valor establecido como referencia (20%).

INDICADOR DE INMIGRACIÓN (I-INMG)

Porcentaje de población nacida en países no pertenecientes a la UE-14, respecto a la población total. Se calcula restando al número total de nacidos en el extranjero, los nacidos en los países de la UE-14: Alemania; Austria; Bélgica; Dinamarca; Finlandia; Francia; Reino Unido; Grecia; Irlanda; Italia; Luxemburgo; Países Bajos; Portugal; y Suecia.

Síntesis Metodológica

El cuerpo de estudio del Catálogo de Barrios Vulnerables de 2011 sigue el criterio establecido en los Catálogos anteriores: centrándose en los municipios mayores de 50.000 habitantes y capitales de provincia. Los trabajos del Catálogo de 2011, siguen la misma metodología que los de 1991, 2001, y 2006, con la única particularidad de que sólo identifican las Áreas Estadísticas Vulnerables, sin realizar el análisis urbanístico detallado que permitía identificar a partir de ellas los Barrios Vulnerables. En el Catálogo de 2011 se han delimitado AE-INMG (Área Estadística con concentraciones significativas de población inmigrante) y AEV (Áreas Estadísticas Vulnerables según los 3 Indicadores Básicos de Vulnerabilidad Urbana: IBVU Estudios, IBVU Vivienda o IBVU Paro). Estas delimitaciones son independientes y pueden superponerse para su análisis en el Visor del Catálogo.

En el caso del Indicador de Inmigración (I-INMG), para el desarrollo del estudio de 2011 se ha partido del análisis de la evolución de los Barrios con concentraciones significativas de población inmigrante identificados previamente en el año 2006, viendo primero si seguían o no cumpliendo esta condición en el año 2011. Posteriormente, se han identificado las nuevas Áreas Estadísticas con concentraciones significativas de población inmigrante (AE-INMG) no coincidentes con Barrios identificados en el Catálogo de 2006, incluyendo también las ciudades que no contaban con Barrios de este tipo en el año 2006.

Una vez identificadas las secciones censales que en 2011 superan los umbrales de referencia del Indicador de Inmigración (I-INMG), se procede a agrupar estas secciones en Áreas Estadísticas con concentraciones significativas de población inmigrante (AE-INMG).

La metodología detallada completa puede consultarse en:

https://apps.fomento.gob.es/BarriosVulnerables/static/adjunto/Sintesis_metodologica_general_catalogo_bbvv.pdf

Datos sociodemográficos (Censo 2011)	Sección censal 2807901056		AE-INMG 28079006	
	Valores absolutos	%	Valores absolutos	%
Población total	945		12.375	
Población nacida en el extranjero total	125	13,23	3.195	25,82
Población nacida en el extranjero (excepto UE-15)	95	10,05	2.565	20,73

	Sección	AE-INMG	Municipio	Comunidad Autónoma	España
INDICADOR DE INMIGRACIÓN (I-INMG)	10,05	20,73	14,86	14,60	9,99
INDICADORES BÁSICOS DE VULNERABILIDAD URBANA (IBVU) (4)					
IBVU Estudios (5)	8,43	7,77	7,65	7,69	10,92
IBVU Vivienda (6)	12,50	17,84	7,23	4,40	6,99
IBVU Paro (7)	22,66	24,98	21,47	23,12	29,64

(4) Además del Indicador de Inmigración (I-INMG) se ofrecen los valores de los 3 Indicadores Básicos de Vulnerabilidad Urbana (IBVU) para poder analizar la situación de cada sección censal y AE-INMG en relación con los valores de referencia de vulnerabilidad para estos 3 indicadores.

(5) IBVU Estudios: Porcentaje de población analfabeta y sin estudios de 16 años o más, sobre el total de población de 16 años o más. Valor de referencia de vulnerabilidad (2011): 16,38%.

(6) IBVU Vivienda: Porcentaje de viviendas familiares (principales, secundarias, vacías) en edificios en estado en estado ruinoso, malo o deficiente, sobre el total de viviendas familiares (principales, secundarias, vacías). Valor de referencia de vulnerabilidad (2011): 17,50 %.

(7) IBVU Paro: Porcentaje de la población de 16 años o más en situación de paro, respecto al total de población activa de 16 años o más. Valor de referencia de vulnerabilidad (2011): 42,33 %.

Definiciones

ÁREA ESTADÍSTICA CON CONCENTRACIONES SIGNIFICATIVAS DE POBLACIÓN INMIGRANTE (AE-INMG)

Agrupación de secciones censales colindantes y de cierta homogeneidad urbanística, de entre 3.500 y 15.000 habitantes en las que el valor de Indicador de Inmigración (I-INMG) del conjunto supera el valor establecido como referencia (20%).

INDICADOR DE INMIGRACIÓN (I-INMG)

Porcentaje de población nacida en países no pertenecientes a la UE-14, respecto a la población total. Se calcula restando al número total de nacidos en el extranjero, los nacidos en los países de la UE-14: Alemania; Austria; Bélgica; Dinamarca; Finlandia; Francia; Reino Unido; Grecia; Irlanda; Italia; Luxemburgo; Países Bajos; Portugal; y Suecia.

Síntesis Metodológica

El cuerpo de estudio del Catálogo de Barrios Vulnerables de 2011 sigue el criterio establecido en los Catálogos anteriores: centrándose en los municipios mayores de 50.000 habitantes y capitales de provincia. Los trabajos del Catálogo de 2011, siguen la misma metodología que los de 1991, 2001, y 2006, con la única particularidad de que sólo identifican las Áreas Estadísticas Vulnerables, sin realizar el análisis urbanístico detallado que permitía identificar a partir de ellas los Barrios Vulnerables. En el Catálogo de 2011 se han delimitado AE-INMG (Área Estadística con concentraciones significativas de población inmigrante) y AEV (Áreas Estadísticas Vulnerables según los 3 Indicadores Básicos de Vulnerabilidad Urbana: IBVU Estudios, IBVU Vivienda o IBVU Paro). Estas delimitaciones son independientes y pueden superponerse para su análisis en el Visor del Catálogo.

En el caso del Indicador de Inmigración (I-INMG), para el desarrollo del estudio de 2011 se ha partido del análisis de la evolución de los Barrios con concentraciones significativas de población inmigrante identificados previamente en el año 2006, viendo primero si seguían o no cumpliendo esta condición en el año 2011. Posteriormente, se han identificado las nuevas Áreas Estadísticas con concentraciones significativas de población inmigrante (AE-INMG) no coincidentes con Barrios identificados en el Catálogo de 2006, incluyendo también las ciudades que no contaban con Barrios de este tipo en el año 2006.

Una vez identificadas las secciones censales que en 2011 superan los umbrales de referencia del Indicador de Inmigración (I-INMG), se procede a agrupar estas secciones en Áreas Estadísticas con concentraciones significativas de población inmigrante (AE-INMG).

La metodología detallada completa puede consultarse en:

https://apps.fomento.gob.es/BarriosVulnerables/static/adjunto/Sintesis_metodologica_general_catalogo_bbvv.pdf

GOBIERNO DE ESPAÑA · MINISTERIO DE FOMENTO

2011 — Madrid

Nombre AE-INMG: **Argumosa** — Código AE-INMG: **28079006**

Datos sociodemográficos (Censo 2011)	Sección censal 2807901057 Valores absolutos	%	AE-INMG 28079006 Valores absolutos	%
Población total	1.365		12.375	
Población nacida en el extranjero total	220	16,12	3.195	25,82
Población nacida en el extranjero (excepto UE-15)	170	12,45	2.565	20,73

	Sección	AE-INMG	Municipio	Comunidad Autónoma	España
INDICADOR DE INMIGRACIÓN (I-INMG)	12,45	20,73	14,86	14,60	9,99
INDICADORES BÁSICOS DE VULNERABILIDAD URBANA (IBVU) (4)					
IBVU Estudios (5)	6,88	7,77	7,65	7,69	10,92
IBVU Vivienda (6)	0,00	17,84	7,23	4,40	6,99
IBVU Paro (7)	17,92	24,98	21,47	23,12	29,64

(4) Además del Indicador de Inmigración (I-INMG) se ofrecen los valores de los 3 Indicadores Básicos de Vulnerabilidad Urbana (IBVU) para poder analizar la situación de cada sección censal y AE-INMG en relación con los valores de referencia de vulnerabilidad para estos 3 indicadores.

(5) IBVU Estudios: Porcentaje de población analfabeta y sin estudios de 16 años o más, sobre el total de población de 16 años o más. Valor de referencia de vulnerabilidad (2011): 16,38%.

(6) IBVU Vivienda: Porcentaje de viviendas familiares (principales, secundarias, vacías) en edificios en estado en estado ruinoso, malo o deficiente, sobre el total de viviendas familiares (principales, secundarias, vacías). Valor de referencia de vulnerabilidad (2011): 17,50 %.

(7) IBVU Paro: Porcentaje de la población de 16 años o más en situación de paro, respecto al total de población activa de 16 años o más. Valor de referencia de vulnerabilidad (2011): 42,33 %.

Definiciones

ÁREA ESTADÍSTICA CON CONCENTRACIONES SIGNIFICATIVAS DE POBLACIÓN INMIGRANTE (AE-INMG)

Agrupación de secciones censales colindantes y de cierta homogeneidad urbanística, de entre 3.500 y 15.000 habitantes en las que el valor de Indicador de Inmigración (I-INMG) del conjunto supera el valor establecido como referencia (20%).

INDICADOR DE INMIGRACIÓN (I-INMG)

Porcentaje de población nacida en países no pertenecientes a la UE-14, respecto a la población total. Se calcula restando al número total de nacidos en el extranjero, los nacidos en los países de la UE-14: Alemania; Austria; Bélgica; Dinamarca; Finlandia; Francia; Reino Unido; Grecia; Irlanda; Italia; Luxemburgo; Países Bajos; Portugal; y Suecia.

Síntesis Metodológica

El cuerpo de estudio del Catálogo de Barrios Vulnerables de 2011 sigue el criterio establecido en los Catálogos anteriores: centrándose en los municipios mayores de 50.000 habitantes y capitales de provincia. Los trabajos del Catálogo de 2011, siguen la misma metodología que los de 1991, 2001, y 2006, con la única particularidad de que sólo identifican las Áreas Estadísticas Vulnerables, sin realizar el análisis urbanístico detallado que permitía identificar a partir de ellas los Barrios Vulnerables. En el Catálogo de 2011 se han delimitado AE-INMG (Área Estadística con concentraciones significativas de población inmigrante) y AEV (Áreas Estadísticas Vulnerables según los 3 Indicadores Básicos de Vulnerabilidad Urbana: IBVU Estudios, IBVU Vivienda o IBVU Paro). Estas delimitaciones son independientes y pueden superponerse para su análisis en el Visor del Catálogo.

En el caso del Indicador de Inmigración (I-INMG), para el desarrollo del estudio de 2011 se ha partido del análisis de la evolución de los Barrios con concentraciones significativas de población inmigrante identificados previamente en el año 2006, viendo primero si seguían o no cumpliendo esta condición en el año 2011. Posteriormente, se han identificado las nuevas Áreas Estadísticas con concentraciones significativas de población inmigrante (AE-INMG) no coincidentes con Barrios identificados en el Catálogo de 2006, incluyendo también las ciudades que no contaban con Barrios de este tipo en el año 2006.

Una vez identificadas las secciones censales que en 2011 superan los umbrales de referencia del Indicador de Inmigración (I-INMG), se procede a agrupar estas secciones en Áreas Estadísticas con concentraciones significativas de población inmigrante (AE-INMG).

La metodología detallada completa puede consultarse en:

https://apps.fomento.gob.es/BarriosVulnerables/static/adjunto/Sintesis_metodologica_general_catalogo_bbvv.pdf

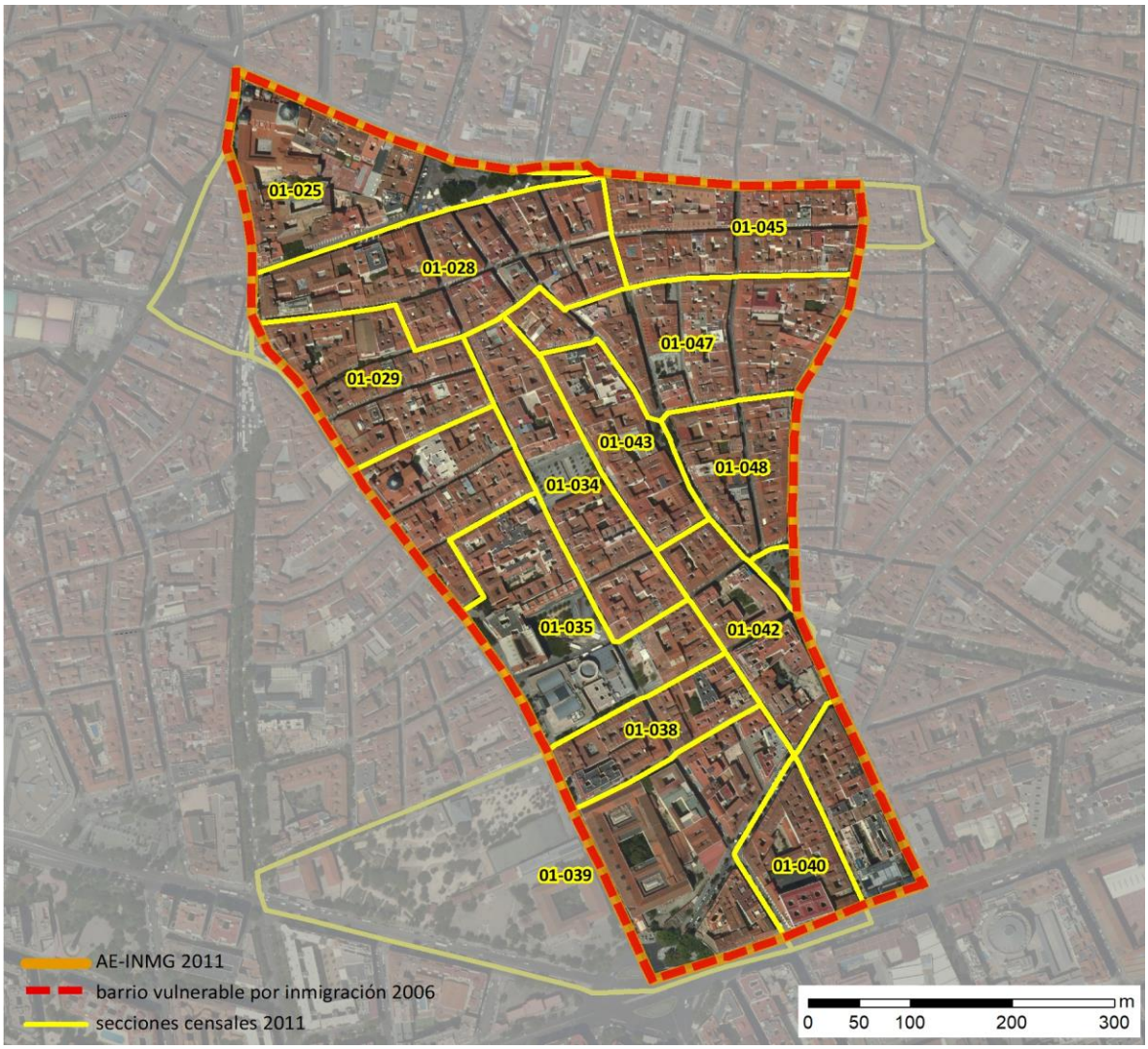

Localización en detalle del AE-INMG

Datos básicos del AE-INMG (1)

Población total	15.125
Población nacida en el extranjero total	5.295
Población nacida en el extranjero (excepto UE-15)	4.385
Densidad población (hab/Km²)	41.090,71
Superficie (ha)	36,81
Nº de secciones censales	13

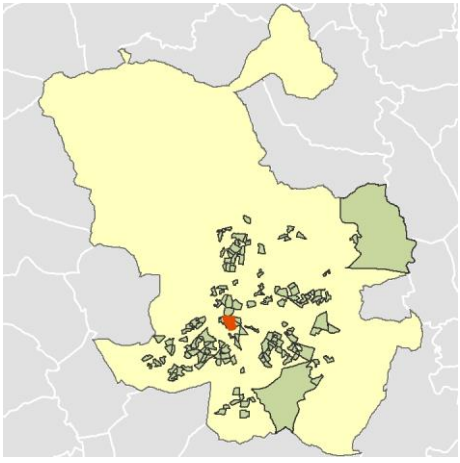

Localización del AE-INMG dentro del término municipal

	Valor del AE-INMG	Valor de referencia (2)
INDICADOR DE INMIGRACIÓN (I-INMG) (3)	**28,99 %**	20,00%

(1) Área Estadística con concentraciones significativas de población inmigrante (AE-INMG)

(2) Valor que se ha tomado como referencia para este estudio

(3) Indicador de Inmigración: (I-INMG): Porcentaje de población nacida en países no pertenecientes a la UE-14, respecto a la población total. Se calcula restando al número total de nacidos en el extranjero, los nacidos en los países de la UE-14: Alemania; Austria; Bélgica; Dinamarca; Finlandia; Francia; Reino Unido; Grecia; Irlanda; Italia; Luxemburgo; Países Bajos; Portugal; y Suecia.

Datos sociodemográficos (Censo 2011)	Sección censal 2807901025		AE-INMG 28079007	
	Valores absolutos	%	Valores absolutos	%
Población total	680		15.125	
Población nacida en el extranjero total	90	13,24	5.295	35,01
Población nacida en el extranjero (excepto UE-15)	s.d.	s.d.	s.d.	s.d.

	Sección	AE-INMG	Municipio	Comunidad Autónoma	España
INDICADOR DE INMIGRACIÓN (I-INMG)	s.d.	s.d.	14,86	14,60	9,99
INDICADORES BÁSICOS DE VULNERABILIDAD URBANA (IBVU) (4)					
IBVU Estudios (5)	2,42	4,74	7,65	7,69	10,92
IBVU Vivienda (6)	20,69	19,80	7,23	4,40	6,99
IBVU Paro (7)	21,43	23,89	21,47	23,12	29,64

(4) Además del Indicador de Inmigración (I-INMG) se ofrecen los valores de los 3 Indicadores Básicos de Vulnerabilidad Urbana (IBVU) para poder analizar la situación de cada sección censal y AE-INMG en relación con los valores de referencia de vulnerabilidad para estos 3 indicadores.

(5) IBVU Estudios: Porcentaje de población analfabeta y sin estudios de 16 años o más, sobre el total de población de 16 años o más. Valor de referencia de vulnerabilidad (2011): 16,38%.

(6) IBVU Vivienda: Porcentaje de viviendas familiares (principales, secundarias, vacías) en edificios en estado en estado ruinoso, malo o deficiente, sobre el total de viviendas familiares (principales, secundarias, vacías). Valor de referencia de vulnerabilidad (2011): 17,50 %.

(7) IBVU Paro: Porcentaje de la población de 16 años o más en situación de paro, respecto al total de población activa de 16 años o más. Valor de referencia de vulnerabilidad (2011): 42,33 %.

Definiciones

ÁREA ESTADÍSTICA CON CONCENTRACIONES SIGNIFICATIVAS DE POBLACIÓN INMIGRANTE (AE-INMG)

Agrupación de secciones censales colindantes y de cierta homogeneidad urbanística, de entre 3.500 y 15.000 habitantes en las que el valor de Indicador de Inmigración (I-INMG) del conjunto supera el valor establecido como referencia (20%).

INDICADOR DE INMIGRACIÓN (I-INMG)

Porcentaje de población nacida en países no pertenecientes a la UE-14, respecto a la población total. Se calcula restando al número total de nacidos en el extranjero, los nacidos en los países de la UE-14: Alemania; Austria; Bélgica; Dinamarca; Finlandia; Francia; Reino Unido; Grecia; Irlanda; Italia; Luxemburgo; Países Bajos; Portugal; y Suecia.

Síntesis Metodológica

El cuerpo de estudio del Catálogo de Barrios Vulnerables de 2011 sigue el criterio establecido en los Catálogos anteriores: centrándose en los municipios mayores de 50.000 habitantes y capitales de provincia. Los trabajos del Catálogo de 2011, siguen la misma metodología que los de 1991, 2001, y 2006, con la única particularidad de que sólo identifican las Áreas Estadísticas Vulnerables, sin realizar el análisis urbanístico detallado que permitía identificar a partir de ellas los Barrios Vulnerables. En el Catálogo de 2011 se han delimitado AE-INMG (Área Estadística con concentraciones significativas de población inmigrante) y AEV (Áreas Estadísticas Vulnerables según los 3 Indicadores Básicos de Vulnerabilidad Urbana: IBVU Estudios, IBVU Vivienda o IBVU Paro). Estas delimitaciones son independientes y pueden superponerse para su análisis en el Visor del Catálogo.

En el caso del Indicador de Inmigración (I-INMG), para el desarrollo del estudio de 2011 se ha partido del análisis de la evolución de los Barrios con concentraciones significativas de población inmigrante identificados previamente en el año 2006, viendo primero si seguían o no cumpliendo esta condición en el año 2011. Posteriormente, se han identificado las nuevas Áreas Estadísticas con concentraciones significativas de población inmigrante (AE-INMG) no coincidentes con Barrios identificados en el Catálogo de 2006, incluyendo también las ciudades que no contaban con Barrios de este tipo en el año 2006.

Una vez identificadas las secciones censales que en 2011 superan los umbrales de referencia del Indicador de Inmigración (I-INMG), se procede a agrupar estas secciones en Áreas Estadísticas con concentraciones significativas de población inmigrante (AE-INMG).

La metodología detallada completa puede consultarse en:

https://apps.fomento.gob.es/BarriosVulnerables/static/adjunto/Sintesis_metodologica_general_catalogo_bbvv.pdf

Datos sociodemográficos (Censo 2011)	Sección censal 2807901028 Valores absolutos	Sección censal 2807901028 %	AE-INMG 28079007 Valores absolutos	AE-INMG 28079007 %
Población total	845		15.125	
Población nacida en el extranjero total	360	42,60	5.295	35,01
Población nacida en el extranjero (excepto UE-15)	225	26,63	s.d.	s.d.

	Sección	AE-INMG	Municipio	Comunidad Autónoma	España
INDICADOR DE INMIGRACIÓN (I-INMG)	26,63	s.d.	14,86	14,60	9,99
INDICADORES BÁSICOS DE VULNERABILIDAD URBANA (IBVU) (4)					
IBVU Estudios (5)	9,15	4,74	7,65	7,69	10,92
IBVU Vivienda (6)	17,05	19,80	7,23	4,40	6,99
IBVU Paro (7)	12,15	23,89	21,47	23,12	29,64

(4) Además del Indicador de Inmigración (I-INMG) se ofrecen los valores de los 3 Indicadores Básicos de Vulnerabilidad Urbana (IBVU) para poder analizar la situación de cada sección censal y AE-INMG en relación con los valores de referencia de vulnerabilidad para estos 3 indicadores.

(5) IBVU Estudios: Porcentaje de población analfabeta y sin estudios de 16 años o más, sobre el total de población de 16 años o más. Valor de referencia de vulnerabilidad (2011): 16,38%.

(6) IBVU Vivienda: Porcentaje de viviendas familiares (principales, secundarias, vacías) en edificios en estado en estado ruinoso, malo o deficiente, sobre el total de viviendas familiares (principales, secundarias, vacías). Valor de referencia de vulnerabilidad (2011): 17,50 %.

(7) IBVU Paro: Porcentaje de la población de 16 años o más en situación de paro, respecto al total de población activa de 16 años o más. Valor de referencia de vulnerabilidad (2011): 42,33 %.

Definiciones

ÁREA ESTADÍSTICA CON CONCENTRACIONES SIGNIFICATIVAS DE POBLACIÓN INMIGRANTE (AE-INMG)

Agrupación de secciones censales colindantes y de cierta homogeneidad urbanística, de entre 3.500 y 15.000 habitantes en las que el valor de Indicador de Inmigración (I-INMG) del conjunto supera el valor establecido como referencia (20%).

INDICADOR DE INMIGRACIÓN (I-INMG)

Porcentaje de población nacida en países no pertenecientes a la UE-14, respecto a la población total. Se calcula restando al número total de nacidos en el extranjero, los nacidos en los países de la UE-14: Alemania; Austria; Bélgica; Dinamarca; Finlandia; Francia; Reino Unido; Grecia; Irlanda; Italia; Luxemburgo; Países Bajos; Portugal; y Suecia.

Síntesis Metodológica

El cuerpo de estudio del Catálogo de Barrios Vulnerables de 2011 sigue el criterio establecido en los Catálogos anteriores: centrándose en los municipios mayores de 50.000 habitantes y capitales de provincia. Los trabajos del Catálogo de 2011, siguen la misma metodología que los de 1991, 2001, y 2006, con la única particularidad de que sólo identifican las Áreas Estadísticas Vulnerables, sin realizar el análisis urbanístico detallado que permitía identificar a partir de ellas los Barrios Vulnerables. En el Catálogo de 2011 se han delimitado AE-INMG (Área Estadística con concentraciones significativas de población inmigrante) y AEV (Áreas Estadísticas Vulnerables según los 3 Indicadores Básicos de Vulnerabilidad Urbana: IBVU Estudios, IBVU Vivienda o IBVU Paro). Estas delimitaciones son independientes y pueden superponerse para su análisis en el Visor del Catálogo.

En el caso del Indicador de Inmigración (I-INMG), para el desarrollo del estudio de 2011 se ha partido del análisis de la evolución de los Barrios con concentraciones significativas de población inmigrante identificados previamente en el año 2006, viendo primero si seguían o no cumpliendo esta condición en el año 2011. Posteriormente, se han identificado las nuevas Áreas Estadísticas con concentraciones significativas de población inmigrante (AE-INMG) no coincidentes con Barrios identificados en el Catálogo de 2006, incluyendo también las ciudades que no contaban con Barrios de este tipo en el año 2006.

Una vez identificadas las secciones censales que en 2011 superan los umbrales de referencia del Indicador de Inmigración (I-INMG), se procede a agrupar estas secciones en Áreas Estadísticas con concentraciones significativas de población inmigrante (AE-INMG).

La metodología detallada completa puede consultarse en:

https://apps.fomento.gob.es/BarriosVulnerables/static/adjunto/Sintesis_metodologica_general_catalogo_bbvv.pdf

Datos sociodemográficos (Censo 2011)

	Sección censal 2807901029		AE-INMG 28079007	
	Valores absolutos	%	Valores absolutos	%
Población total	1.115		15.125	
Población nacida en el extranjero total	245	21,97	5.295	35,01
Población nacida en el extranjero (excepto UE-15)	195	17,49	s.d.	s.d.

	Sección	AE-INMG	Municipio	Comunidad Autónoma	España
INDICADOR DE INMIGRACIÓN (I-INMG)	17,49	s.d.	14,86	14,60	9,99
INDICADORES BÁSICOS DE VULNERABILIDAD URBANA (IBVU) (4)					
IBVU Estudios (5)	7,33	4,74	7,65	7,69	10,92
IBVU Vivienda (6)	12,95	19,80	7,23	4,40	6,99
IBVU Paro (7)	21,31	23,89	21,47	23,12	29,64

(4) Además del Indicador de Inmigración (I-INMG) se ofrecen los valores de los 3 Indicadores Básicos de Vulnerabilidad Urbana (IBVU) para poder analizar la situación de cada sección censal y AE-INMG en relación con los valores de referencia de vulnerabilidad para estos 3 indicadores.

(5) IBVU Estudios: Porcentaje de población analfabeta y sin estudios de 16 años o más, sobre el total de población de 16 años o más. Valor de referencia de vulnerabilidad (2011): 16,38%.

(6) IBVU Vivienda: Porcentaje de viviendas familiares (principales, secundarias, vacías) en edificios en estado en estado ruinoso, malo o deficiente, sobre el total de viviendas familiares (principales, secundarias, vacías). Valor de referencia de vulnerabilidad (2011): 17,50 %.

(7) IBVU Paro: Porcentaje de la población de 16 años o más en situación de paro, respecto al total de población activa de 16 años o más. Valor de referencia de vulnerabilidad (2011): 42,33 %.

Definiciones

ÁREA ESTADÍSTICA CON CONCENTRACIONES SIGNIFICATIVAS DE POBLACIÓN INMIGRANTE (AE-INMG)

Agrupación de secciones censales colindantes y de cierta homogeneidad urbanística, de entre 3.500 y 15.000 habitantes en las que el valor de Indicador de Inmigración (I-INMG) del conjunto supera el valor establecido como referencia (20%).

INDICADOR DE INMIGRACIÓN (I-INMG)

Porcentaje de población nacida en países no pertenecientes a la UE-14, respecto a la población total. Se calcula restando al número total de nacidos en el extranjero, los nacidos en los países de la UE-14: Alemania; Austria; Bélgica; Dinamarca; Finlandia; Francia; Reino Unido; Grecia; Irlanda; Italia; Luxemburgo; Países Bajos; Portugal; y Suecia.

Síntesis Metodológica

El cuerpo de estudio del Catálogo de Barrios Vulnerables de 2011 sigue el criterio establecido en los Catálogos anteriores: centrándose en los municipios mayores de 50.000 habitantes y capitales de provincia. Los trabajos del Catálogo de 2011, siguen la misma metodología que los de 1991, 2001, y 2006, con la única particularidad de que sólo identifican las Áreas Estadísticas Vulnerables, sin realizar el análisis urbanístico detallado que permitía identificar a partir de ellas los Barrios Vulnerables. En el Catálogo de 2011 se han delimitado AE-INMG (Área Estadística con concentraciones significativas de población inmigrante) y AEV (Áreas Estadísticas Vulnerables según los 3 Indicadores Básicos de Vulnerabilidad Urbana: IBVU Estudios, IBVU Vivienda o IBVU Paro). Estas delimitaciones son independientes y pueden superponerse para su análisis en el Visor del Catálogo.

En el caso del Indicador de Inmigración (I-INMG), para el desarrollo del estudio de 2011 se ha partido del análisis de la evolución de los Barrios con concentraciones significativas de población inmigrante identificados previamente en el año 2006, viendo primero si seguían o no cumpliendo esta condición en el año 2011. Posteriormente, se han identificado las nuevas Áreas Estadísticas con concentraciones significativas de población inmigrante (AE-INMG) no coincidentes con Barrios identificados en el Catálogo de 2006, incluyendo también las ciudades que no contaban con Barrios de este tipo en el año 2006.

Una vez identificadas las secciones censales que en 2011 superan los umbrales de referencia del Indicador de Inmigración (I-INMG), se procede a agrupar estas secciones en Áreas Estadísticas con concentraciones significativas de población inmigrante (AE-INMG).

La metodología detallada completa puede consultarse en:

https://apps.fomento.gob.es/BarriosVulnerables/static/adjunto/Sintesis_metodologica_general_catalogo_bbvv.pdf

Datos sociodemográficos (Censo 2011)	Sección censal 2807901034		AE-INMG 28079007	
	Valores absolutos	%	Valores absolutos	%
Población total	1.825		15.125	
Población nacida en el extranjero total	575	31,51	5.295	35,01
Población nacida en el extranjero (excepto UE-15)	540	29,59	s.d.	s.d.

	Sección	AE-INMG	Municipio	Comunidad Autónoma	España
INDICADOR DE INMIGRACIÓN (I-INMG)	29,59	s.d.	14,86	14,60	9,99
INDICADORES BÁSICOS DE VULNERABILIDAD URBANA (IBVU) (4)					
IBVU Estudios (5)	7,44	4,74	7,65	7,69	10,92
IBVU Vivienda (6)	23,35	19,80	7,23	4,40	6,99
IBVU Paro (7)	33,04	23,89	21,47	23,12	29,64

(4) Además del Indicador de Inmigración (I-INMG) se ofrecen los valores de los 3 Indicadores Básicos de Vulnerabilidad Urbana (IBVU) para poder analizar la situación de cada sección censal y AE-INMG en relación con los valores de referencia de vulnerabilidad para estos 3 indicadores.

(5) IBVU Estudios: Porcentaje de población analfabeta y sin estudios de 16 años o más, sobre el total de población de 16 años o más. Valor de referencia de vulnerabilidad (2011): 16,38%.

(6) IBVU Vivienda: Porcentaje de viviendas familiares (principales, secundarias, vacías) en edificios en estado en estado ruinoso, malo o deficiente, sobre el total de viviendas familiares (principales, secundarias, vacías). Valor de referencia de vulnerabilidad (2011): 17,50 %.

(7) IBVU Paro: Porcentaje de la población de 16 años o más en situación de paro, respecto al total de población activa de 16 años o más. Valor de referencia de vulnerabilidad (2011): 42,33 %.

Definiciones

ÁREA ESTADÍSTICA CON CONCENTRACIONES SIGNIFICATIVAS DE POBLACIÓN INMIGRANTE (AE-INMG)

Agrupación de secciones censales colindantes y de cierta homogeneidad urbanística, de entre 3.500 y 15.000 habitantes en las que el valor de Indicador de Inmigración (I-INMG) del conjunto supera el valor establecido como referencia (20%).

INDICADOR DE INMIGRACIÓN (I-INMG)

Porcentaje de población nacida en países no pertenecientes a la UE-14, respecto a la población total. Se calcula restando al número total de nacidos en el extranjero, los nacidos en los países de la UE-14: Alemania; Austria; Bélgica; Dinamarca; Finlandia; Francia; Reino Unido; Grecia; Irlanda; Italia; Luxemburgo; Países Bajos; Portugal; y Suecia.

Síntesis Metodológica

El cuerpo de estudio del Catálogo de Barrios Vulnerables de 2011 sigue el criterio establecido en los Catálogos anteriores: centrándose en los municipios mayores de 50.000 habitantes y capitales de provincia. Los trabajos del Catálogo de 2011, siguen la misma metodología que los de 1991, 2001, y 2006, con la única particularidad de que sólo identifican las Áreas Estadísticas Vulnerables, sin realizar el análisis urbanístico detallado que permitía identificar a partir de ellas los Barrios Vulnerables. En el Catálogo de 2011 se han delimitado AE-INMG (Área Estadística con concentraciones significativas de población inmigrante) y AEV (Áreas Estadísticas Vulnerables según los 3 Indicadores Básicos de Vulnerabilidad Urbana: IBVU Estudios, IBVU Vivienda o IBVU Paro). Estas delimitaciones son independientes y pueden superponerse para su análisis en el Visor del Catálogo.

En el caso del Indicador de Inmigración (I-INMG), para el desarrollo del estudio de 2011 se ha partido del análisis de la evolución de los Barrios con concentraciones significativas de población inmigrante identificados previamente en el año 2006, viendo primero si seguían o no cumpliendo esta condición en el año 2011. Posteriormente, se han identificado las nuevas Áreas Estadísticas con concentraciones significativas de población inmigrante (AE-INMG) no coincidentes con Barrios identificados en el Catálogo de 2006, incluyendo también las ciudades que no contaban con Barrios de este tipo en el año 2006.

Una vez identificadas las secciones censales que en 2011 superan los umbrales de referencia del Indicador de Inmigración (I-INMG), se procede a agrupar estas secciones en Áreas Estadísticas con concentraciones significativas de población inmigrante (AE-INMG).

La metodología detallada completa puede consultarse en:

https://apps.fomento.gob.es/BarriosVulnerables/static/adjunto/Sintesis_metodologica_general_catalogo_bbvv.pdf

Datos sociodemográficos (Censo 2011)	Sección censal 2807901035		AE-INMG 28079007	
	Valores absolutos	%	Valores absolutos	%
Población total	1.695		15.125	
Población nacida en el extranjero total	405	23,89	5.295	35,01
Población nacida en el extranjero (excepto UE-15)	180	10,62	s.d.	s.d.

	Sección	AE-INMG	Municipio	Comunidad Autónoma	España
INDICADOR DE INMIGRACIÓN (I-INMG)	10,62	s.d.	14,86	14,60	9,99
INDICADORES BÁSICOS DE VULNERABILIDAD URBANA (IBVU) (4)					
IBVU Estudios (5)	5,41	4,74	7,65	7,69	10,92
IBVU Vivienda (6)	4,79	19,80	7,23	4,40	6,99
IBVU Paro (7)	17,70	23,89	21,47	23,12	29,64

(4) Además del Indicador de Inmigración (I-INMG) se ofrecen los valores de los 3 Indicadores Básicos de Vulnerabilidad Urbana (IBVU) para poder analizar la situación de cada sección censal y AE-INMG en relación con los valores de referencia de vulnerabilidad para estos 3 indicadores.

(5) IBVU Estudios: Porcentaje de población analfabeta y sin estudios de 16 años o más, sobre el total de población de 16 años o más. Valor de referencia de vulnerabilidad (2011): 16,38%.

(6) IBVU Vivienda: Porcentaje de viviendas familiares (principales, secundarias, vacías) en edificios en estado en estado ruinoso, malo o deficiente, sobre el total de viviendas familiares (principales, secundarias, vacías). Valor de referencia de vulnerabilidad (2011): 17,50 %.

(7) IBVU Paro: Porcentaje de la población de 16 años o más en situación de paro, respecto al total de población activa de 16 años o más. Valor de referencia de vulnerabilidad (2011): 42,33 %.

Definiciones

ÁREA ESTADÍSTICA CON CONCENTRACIONES SIGNIFICATIVAS DE POBLACIÓN INMIGRANTE (AE-INMG)

Agrupación de secciones censales colindantes y de cierta homogeneidad urbanística, de entre 3.500 y 15.000 habitantes en las que el valor de Indicador de Inmigración (I-INMG) del conjunto supera el valor establecido como referencia (20%).

INDICADOR DE INMIGRACIÓN (I-INMG)

Porcentaje de población nacida en países no pertenecientes a la UE-14, respecto a la población total. Se calcula restando al número total de nacidos en el extranjero, los nacidos en los países de la UE-14: Alemania; Austria; Bélgica; Dinamarca; Finlandia; Francia; Reino Unido; Grecia; Irlanda; Italia; Luxemburgo; Países Bajos; Portugal; y Suecia.

Síntesis Metodológica

El cuerpo de estudio del Catálogo de Barrios Vulnerables de 2011 sigue el criterio establecido en los Catálogos anteriores: centrándose en los municipios mayores de 50.000 habitantes y capitales de provincia. Los trabajos del Catálogo de 2011, siguen la misma metodología que los de 1991, 2001, y 2006, con la única particularidad de que sólo identifican las Áreas Estadísticas Vulnerables, sin realizar el análisis urbanístico detallado que permitía identificar a partir de ellas los Barrios Vulnerables. En el Catálogo de 2011 se han delimitado AE-INMG (Área Estadística con concentraciones significativas de población inmigrante) y AEV (Áreas Estadísticas Vulnerables según los 3 Indicadores Básicos de Vulnerabilidad Urbana: IBVU Estudios, IBVU Vivienda o IBVU Paro). Estas delimitaciones son independientes y pueden superponerse para su análisis en el Visor del Catálogo.

En el caso del Indicador de Inmigración (I-INMG), para el desarrollo del estudio de 2011 se ha partido del análisis de la evolución de los Barrios con concentraciones significativas de población inmigrante identificados previamente en el año 2006, viendo primero si seguían o no cumpliendo esta condición en el año 2011. Posteriormente, se han identificado las nuevas Áreas Estadísticas con concentraciones significativas de población inmigrante (AE-INMG) no coincidentes con Barrios identificados en el Catálogo de 2006, incluyendo también las ciudades que no contaban con Barrios de este tipo en el año 2006.

Una vez identificadas las secciones censales que en 2011 superan los umbrales de referencia del Indicador de Inmigración (I-INMG), se procede a agrupar estas secciones en Áreas Estadísticas con concentraciones significativas de población inmigrante (AE-INMG).

La metodología detallada completa puede consultarse en:

https://apps.fomento.gob.es/BarriosVulnerables/static/adjunto/Sintesis_metodologica_general_catalogo_bbvv.pdf

Datos sociodemográficos (Censo 2011)	Sección censal 2807901038 Valores absolutos	%	AE-INMG 28079007 Valores absolutos	%
Población total	1.050		15.125	
Población nacida en el extranjero total	370	35,24	5.295	35,01
Población nacida en el extranjero (excepto UE-15)	350	33,33	s.d.	s.d.

	Sección	AE-INMG	Municipio	Comunidad Autónoma	España
INDICADOR DE INMIGRACIÓN (I-INMG)	33,33	s.d.	14,86	14,60	9,99
INDICADORES BÁSICOS DE VULNERABILIDAD URBANA (IBVU) (4)					
IBVU Estudios (5)	3,00	4,74	7,65	7,69	10,92
IBVU Vivienda (6)	6,63	19,80	7,23	4,40	6,99
IBVU Paro (7)	27,33	23,89	21,47	23,12	29,64

(4) Además del Indicador de Inmigración (I-INMG) se ofrecen los valores de los 3 Indicadores Básicos de Vulnerabilidad Urbana (IBVU) para poder analizar la situación de cada sección censal y AE-INMG en relación con los valores de referencia de vulnerabilidad para estos 3 indicadores.

(5) IBVU Estudios: Porcentaje de población analfabeta y sin estudios de 16 años o más, sobre el total de población de 16 años o más. Valor de referencia de vulnerabilidad (2011): 16,38%.

(6) IBVU Vivienda: Porcentaje de viviendas familiares (principales, secundarias, vacías) en edificios en estado en estado ruinoso, malo o deficiente, sobre el total de viviendas familiares (principales, secundarias, vacías). Valor de referencia de vulnerabilidad (2011): 17,50 %.

(7) IBVU Paro: Porcentaje de la población de 16 años o más en situación de paro, respecto al total de población activa de 16 años o más. Valor de referencia de vulnerabilidad (2011): 42,33 %.

Definiciones

ÁREA ESTADÍSTICA CON CONCENTRACIONES SIGNIFICATIVAS DE POBLACIÓN INMIGRANTE (AE-INMG)

Agrupación de secciones censales colindantes y de cierta homogeneidad urbanística, de entre 3.500 y 15.000 habitantes en las que el valor de Indicador de Inmigración (I-INMG) del conjunto supera el valor establecido como referencia (20%).

INDICADOR DE INMIGRACIÓN (I-INMG)

Porcentaje de población nacida en países no pertenecientes a la UE-14, respecto a la población total. Se calcula restando al número total de nacidos en el extranjero, los nacidos en los países de la UE-14: Alemania; Austria; Bélgica; Dinamarca; Finlandia; Francia; Reino Unido; Grecia; Irlanda; Italia; Luxemburgo; Países Bajos; Portugal; y Suecia.

Síntesis Metodológica

El cuerpo de estudio del Catálogo de Barrios Vulnerables de 2011 sigue el criterio establecido en los Catálogos anteriores: centrándose en los municipios mayores de 50.000 habitantes y capitales de provincia. Los trabajos del Catálogo de 2011, siguen la misma metodología que los de 1991, 2001, y 2006, con la única particularidad de que sólo identifican las Áreas Estadísticas Vulnerables, sin realizar el análisis urbanístico detallado que permitía identificar a partir de ellas los Barrios Vulnerables. En el Catálogo de 2011 se han delimitado AE-INMG (Área Estadística con concentraciones significativas de población inmigrante) y AEV (Áreas Estadísticas Vulnerables según los 3 Indicadores Básicos de Vulnerabilidad Urbana: IBVU Estudios, IBVU Vivienda o IBVU Paro). Estas delimitaciones son independientes y pueden superponerse para su análisis en el Visor del Catálogo.

En el caso del Indicador de Inmigración (I-INMG), para el desarrollo del estudio de 2011 se ha partido del análisis de la evolución de los Barrios con concentraciones significativas de población inmigrante identificados previamente en el año 2006, viendo primero si seguían o no cumpliendo esta condición en el año 2011. Posteriormente, se han identificado las nuevas Áreas Estadísticas con concentraciones significativas de población inmigrante (AE-INMG) no coincidentes con Barrios identificados en el Catálogo de 2006, incluyendo también las ciudades que no contaban con Barrios de este tipo en el año 2006.

Una vez identificadas las secciones censales que en 2011 superan los umbrales de referencia del Indicador de Inmigración (I-INMG), se procede a agrupar estas secciones en Áreas Estadísticas con concentraciones significativas de población inmigrante (AE-INMG).

La metodología detallada completa puede consultarse en:

https://apps.fomento.gob.es/BarriosVulnerables/static/adjunto/Sintesis_metodologica_general_catalogo_bbvv.pdf

Datos sociodemográficos (Censo 2011)	Sección censal 2807901039 Valores absolutos	Sección censal 2807901039 %	AE-INMG 28079007 Valores absolutos	AE-INMG 28079007 %
Población total	760		15.125	
Población nacida en el extranjero total	285	37,50	5.295	35,01
Población nacida en el extranjero (excepto UE-15)	265	34,87	s.d.	s.d.

	Sección	AE-INMG	Municipio	Comunidad Autónoma	España
INDICADOR DE INMIGRACIÓN (I-INMG)	34,87	s.d.	14,86	14,60	9,99
INDICADORES BÁSICOS DE VULNERABILIDAD URBANA (IBVU) (4)					
IBVU Estudios (5)	7,03	4,74	7,65	7,69	10,92
IBVU Vivienda (6)	24,71	19,80	7,23	4,40	6,99
IBVU Paro (7)	13,48	23,89	21,47	23,12	29,64

(4) Además del Indicador de Inmigración (I-INMG) se ofrecen los valores de los 3 Indicadores Básicos de Vulnerabilidad Urbana (IBVU) para poder analizar la situación de cada sección censal y AE-INMG en relación con los valores de referencia de vulnerabilidad para estos 3 indicadores.

(5) IBVU Estudios: Porcentaje de población analfabeta y sin estudios de 16 años o más, sobre el total de población de 16 años o más. Valor de referencia de vulnerabilidad (2011): 16,38%.

(6) IBVU Vivienda: Porcentaje de viviendas familiares (principales, secundarias, vacías) en edificios en estado en estado ruinoso, malo o deficiente, sobre el total de viviendas familiares (principales, secundarias, vacías). Valor de referencia de vulnerabilidad (2011): 17,50 %.

(7) IBVU Paro: Porcentaje de la población de 16 años o más en situación de paro, respecto al total de población activa de 16 años o más. Valor de referencia de vulnerabilidad (2011): 42,33 %.

Definiciones

ÁREA ESTADÍSTICA CON CONCENTRACIONES SIGNIFICATIVAS DE POBLACIÓN INMIGRANTE (AE-INMG)

Agrupación de secciones censales colindantes y de cierta homogeneidad urbanística, de entre 3.500 y 15.000 habitantes en las que el valor de Indicador de Inmigración (I-INMG) del conjunto supera el valor establecido como referencia (20%).

INDICADOR DE INMIGRACIÓN (I-INMG)

Porcentaje de población nacida en países no pertenecientes a la UE-14, respecto a la población total. Se calcula restando al número total de nacidos en el extranjero, los nacidos en los países de la UE-14: Alemania; Austria; Bélgica; Dinamarca; Finlandia; Francia; Reino Unido; Grecia; Irlanda; Italia; Luxemburgo; Países Bajos; Portugal; y Suecia.

Síntesis Metodológica

El cuerpo de estudio del Catálogo de Barrios Vulnerables de 2011 sigue el criterio establecido en los Catálogos anteriores: centrándose en los municipios mayores de 50.000 habitantes y capitales de provincia. Los trabajos del Catálogo de 2011, siguen la misma metodología que los de 1991, 2001, y 2006, con la única particularidad de que sólo identifican las Áreas Estadísticas Vulnerables, sin realizar el análisis urbanístico detallado que permitía identificar a partir de ellas los Barrios Vulnerables. En el Catálogo de 2011 se han delimitado AE-INMG (Área Estadística con concentraciones significativas de población inmigrante) y AEV (Áreas Estadísticas Vulnerables según los 3 Indicadores Básicos de Vulnerabilidad Urbana: IBVU Estudios, IBVU Vivienda o IBVU Paro). Estas delimitaciones son independientes y pueden superponerse para su análisis en el Visor del Catálogo.

En el caso del Indicador de Inmigración (I-INMG), para el desarrollo del estudio de 2011 se ha partido del análisis de la evolución de los Barrios con concentraciones significativas de población inmigrante identificados previamente en el año 2006, viendo primero si seguían o no cumpliendo esta condición en el año 2011. Posteriormente, se han identificado las nuevas Áreas Estadísticas con concentraciones significativas de población inmigrante (AE-INMG) no coincidentes con Barrios identificados en el Catálogo de 2006, incluyendo también las ciudades que no contaban con Barrios de este tipo en el año 2006.

Una vez identificadas las secciones censales que en 2011 superan los umbrales de referencia del Indicador de Inmigración (I-INMG), se procede a agrupar estas secciones en Áreas Estadísticas con concentraciones significativas de población inmigrante (AE-INMG).

La metodología detallada completa puede consultarse en:

https://apps.fomento.gob.es/BarriosVulnerables/static/adjunto/Sintesis_metodologica_general_catalogo_bbvv.pdf

Datos sociodemográficos (Censo 2011)	Sección censal 2807901040		AE-INMG 28079007	
	Valores absolutos	%	Valores absolutos	%
Población total	820		15.125	
Población nacida en el extranjero total	260	31,71	5.295	35,01
Población nacida en el extranjero (excepto UE-15)	240	29,27	s.d.	s.d.

	Sección	AE-INMG	Municipio	Comunidad Autónoma	España
INDICADOR DE INMIGRACIÓN (I-INMG)	29,27	s.d.	14,86	14,60	9,99
INDICADORES BÁSICOS DE VULNERABILIDAD URBANA (IBVU) (4)					
IBVU Estudios (5)	1,99	4,74	7,65	7,69	10,92
IBVU Vivienda (6)	19,51	19,80	7,23	4,40	6,99
IBVU Paro (7)	30,93	23,89	21,47	23,12	29,64

(4) Además del Indicador de Inmigración (I-INMG) se ofrecen los valores de los 3 Indicadores Básicos de Vulnerabilidad Urbana (IBVU) para poder analizar la situación de cada sección censal y AE-INMG en relación con los valores de referencia de vulnerabilidad para estos 3 indicadores.

(5) IBVU Estudios: Porcentaje de población analfabeta y sin estudios de 16 años o más, sobre el total de población de 16 años o más. Valor de referencia de vulnerabilidad (2011): 16,38%.

(6) IBVU Vivienda: Porcentaje de viviendas familiares (principales, secundarias, vacías) en edificios en estado en estado ruinoso, malo o deficiente, sobre el total de viviendas familiares (principales, secundarias, vacías). Valor de referencia de vulnerabilidad (2011): 17,50 %.

(7) IBVU Paro: Porcentaje de la población de 16 años o más en situación de paro, respecto al total de población activa de 16 años o más. Valor de referencia de vulnerabilidad (2011): 42,33 %.

Definiciones

ÁREA ESTADÍSTICA CON CONCENTRACIONES SIGNIFICATIVAS DE POBLACIÓN INMIGRANTE (AE-INMG)

Agrupación de secciones censales colindantes y de cierta homogeneidad urbanística, de entre 3.500 y 15.000 habitantes en las que el valor de Indicador de Inmigración (I-INMG) del conjunto supera el valor establecido como referencia (20%).

INDICADOR DE INMIGRACIÓN (I-INMG)

Porcentaje de población nacida en países no pertenecientes a la UE-14, respecto a la población total. Se calcula restando al número total de nacidos en el extranjero, los nacidos en los países de la UE-14: Alemania; Austria; Bélgica; Dinamarca; Finlandia; Francia; Reino Unido; Grecia; Irlanda; Italia; Luxemburgo; Países Bajos; Portugal; y Suecia.

Síntesis Metodológica

El cuerpo de estudio del Catálogo de Barrios Vulnerables de 2011 sigue el criterio establecido en los Catálogos anteriores: centrándose en los municipios mayores de 50.000 habitantes y capitales de provincia. Los trabajos del Catálogo de 2011, siguen la misma metodología que los de 1991, 2001, y 2006, con la única particularidad de que sólo identifican las Áreas Estadísticas Vulnerables, sin realizar el análisis urbanístico detallado que permitía identificar a partir de ellas los Barrios Vulnerables. En el Catálogo de 2011 se han delimitado AE-INMG (Área Estadística con concentraciones significativas de población inmigrante) y AEV (Áreas Estadísticas Vulnerables según los 3 Indicadores Básicos de Vulnerabilidad Urbana: IBVU Estudios, IBVU Vivienda o IBVU Paro). Estas delimitaciones son independientes y pueden superponerse para su análisis en el Visor del Catálogo.

En el caso del Indicador de Inmigración (I-INMG), para el desarrollo del estudio de 2011 se ha partido del análisis de la evolución de los Barrios con concentraciones significativas de población inmigrante identificados previamente en el año 2006, viendo primero si seguían o no cumpliendo esta condición en el año 2011. Posteriormente, se han identificado las nuevas Áreas Estadísticas con concentraciones significativas de población inmigrante (AE-INMG) no coincidentes con Barrios identificados en el Catálogo de 2006, incluyendo también las ciudades que no contaban con Barrios de este tipo en el año 2006.

Una vez identificadas las secciones censales que en 2011 superan los umbrales de referencia del Indicador de Inmigración (I-INMG), se procede a agrupar estas secciones en Áreas Estadísticas con concentraciones significativas de población inmigrante (AE-INMG).

La metodología detallada completa puede consultarse en:

https://apps.fomento.gob.es/BarriosVulnerables/static/adjunto/Sintesis_metodologica_general_catalogo_bbvv.pdf

Datos sociodemográficos (Censo 2011)	Sección censal 2807901042		AE-INMG 28079007	
	Valores absolutos	%	Valores absolutos	%
Población total	640		15.125	
Población nacida en el extranjero total	115	17,97	5.295	35,01
Población nacida en el extranjero (excepto UE-15)	0	0,00	s.d.	s.d.

	Sección	AE-INMG	Municipio	Comunidad Autónoma	España
INDICADOR DE INMIGRACIÓN (I-INMG)	0,00	s.d.	14,86	14,60	9,99
INDICADORES BÁSICOS DE VULNERABILIDAD URBANA (IBVU) (4)					
IBVU Estudios (5)	3,28	4,74	7,65	7,69	10,92
IBVU Vivienda (6)	3,45	19,80	7,23	4,40	6,99
IBVU Paro (7)	17,53	23,89	21,47	23,12	29,64

(4) Además del Indicador de Inmigración (I-INMG) se ofrecen los valores de los 3 Indicadores Básicos de Vulnerabilidad Urbana (IBVU) para poder analizar la situación de cada sección censal y AE-INMG en relación con los valores de referencia de vulnerabilidad para estos 3 indicadores.

(5) IBVU Estudios: Porcentaje de población analfabeta y sin estudios de 16 años o más, sobre el total de población de 16 años o más. Valor de referencia de vulnerabilidad (2011): 16,38%.

(6) IBVU Vivienda: Porcentaje de viviendas familiares (principales, secundarias, vacías) en edificios en estado en estado ruinoso, malo o deficiente, sobre el total de viviendas familiares (principales, secundarias, vacías). Valor de referencia de vulnerabilidad (2011): 17,50 %.

(7) IBVU Paro: Porcentaje de la población de 16 años o más en situación de paro, respecto al total de población activa de 16 años o más. Valor de referencia de vulnerabilidad (2011): 42,33 %.

Definiciones

ÁREA ESTADÍSTICA CON CONCENTRACIONES SIGNIFICATIVAS DE POBLACIÓN INMIGRANTE (AE-INMG)

Agrupación de secciones censales colindantes y de cierta homogeneidad urbanística, de entre 3.500 y 15.000 habitantes en las que el valor de Indicador de Inmigración (I-INMG) del conjunto supera el valor establecido como referencia (20%).

INDICADOR DE INMIGRACIÓN (I-INMG)

Porcentaje de población nacida en países no pertenecientes a la UE-14, respecto a la población total. Se calcula restando al número total de nacidos en el extranjero, los nacidos en los países de la UE-14: Alemania; Austria; Bélgica; Dinamarca; Finlandia; Francia; Reino Unido; Grecia; Irlanda; Italia; Luxemburgo; Países Bajos; Portugal; y Suecia.

Síntesis Metodológica

El cuerpo de estudio del Catálogo de Barrios Vulnerables de 2011 sigue el criterio establecido en los Catálogos anteriores: centrándose en los municipios mayores de 50.000 habitantes y capitales de provincia. Los trabajos del Catálogo de 2011, siguen la misma metodología que los de 1991, 2001, y 2006, con la única particularidad de que sólo identifican las Áreas Estadísticas Vulnerables, sin realizar el análisis urbanístico detallado que permitía identificar a partir de ellas los Barrios Vulnerables. En el Catálogo de 2011 se han delimitado AE-INMG (Área Estadística con concentraciones significativas de población inmigrante) y AEV (Áreas Estadísticas Vulnerables según los 3 Indicadores Básicos de Vulnerabilidad Urbana: IBVU Estudios, IBVU Vivienda o IBVU Paro). Estas delimitaciones son independientes y pueden superponerse para su análisis en el Visor del Catálogo.

En el caso del Indicador de Inmigración (I-INMG), para el desarrollo del estudio de 2011 se ha partido del análisis de la evolución de los Barrios con concentraciones significativas de población inmigrante identificados previamente en el año 2006, viendo primero si seguían o no cumpliendo esta condición en el año 2011. Posteriormente, se han identificado las nuevas Áreas Estadísticas con concentraciones significativas de población inmigrante (AE-INMG) no coincidentes con Barrios identificados en el Catálogo de 2006, incluyendo también las ciudades que no contaban con Barrios de este tipo en el año 2006.

Una vez identificadas las secciones censales que en 2011 superan los umbrales de referencia del Indicador de Inmigración (I-INMG), se procede a agrupar estas secciones en Áreas Estadísticas con concentraciones significativas de población inmigrante (AE-INMG).

La metodología detallada completa puede consultarse en:

https://apps.fomento.gob.es/BarriosVulnerables/static/adjunto/Sintesis_metodologica_general_catalogo_bbvv.pdf

Datos sociodemográficos (Censo 2011)	Sección censal 2807901043 Valores absolutos	%	AE-INMG 28079007 Valores absolutos	%
Población total	1.575		15.125	
Población nacida en el extranjero total	815	51,75	5.295	35,01
Población nacida en el extranjero (excepto UE-15)	770	48,89	s.d.	s.d.

	Sección	AE-INMG	Municipio	Comunidad Autónoma	España
INDICADOR DE INMIGRACIÓN (I-INMG)	48,89	s.d.	14,86	14,60	9,99
INDICADORES BÁSICOS DE VULNERABILIDAD URBANA (IBVU) (4)					
IBVU Estudios (5)	5,10	4,74	7,65	7,69	10,92
IBVU Vivienda (6)	31,15	19,80	7,23	4,40	6,99
IBVU Paro (7)	27,48	23,89	21,47	23,12	29,64

(4) Además del Indicador de Inmigración (I-INMG) se ofrecen los valores de los 3 Indicadores Básicos de Vulnerabilidad Urbana (IBVU) para poder analizar la situación de cada sección censal y AE-INMG en relación con los valores de referencia de vulnerabilidad para estos 3 indicadores.

(5) IBVU Estudios: Porcentaje de población analfabeta y sin estudios de 16 años o más, sobre el total de población de 16 años o más. Valor de referencia de vulnerabilidad (2011): 16,38%.

(6) IBVU Vivienda: Porcentaje de viviendas familiares (principales, secundarias, vacías) en edificios en estado en estado ruinoso, malo o deficiente, sobre el total de viviendas familiares (principales, secundarias, vacías). Valor de referencia de vulnerabilidad (2011): 17,50 %.

(7) IBVU Paro: Porcentaje de la población de 16 años o más en situación de paro, respecto al total de población activa de 16 años o más. Valor de referencia de vulnerabilidad (2011): 42,33 %.

Definiciones

ÁREA ESTADÍSTICA CON CONCENTRACIONES SIGNIFICATIVAS DE POBLACIÓN INMIGRANTE (AE-INMG)

Agrupación de secciones censales colindantes y de cierta homogeneidad urbanística, de entre 3.500 y 15.000 habitantes en las que el valor de Indicador de Inmigración (I-INMG) del conjunto supera el valor establecido como referencia (20%).

INDICADOR DE INMIGRACIÓN (I-INMG)

Porcentaje de población nacida en países no pertenecientes a la UE-14, respecto a la población total. Se calcula restando al número total de nacidos en el extranjero, los nacidos en los países de la UE-14: Alemania; Austria; Bélgica; Dinamarca; Finlandia; Francia; Reino Unido; Grecia; Irlanda; Italia; Luxemburgo; Países Bajos; Portugal; y Suecia.

Síntesis Metodológica

El cuerpo de estudio del Catálogo de Barrios Vulnerables de 2011 sigue el criterio establecido en los Catálogos anteriores: centrándose en los municipios mayores de 50.000 habitantes y capitales de provincia. Los trabajos del Catálogo de 2011, siguen la misma metodología que los de 1991, 2001, y 2006, con la única particularidad de que sólo identifican las Áreas Estadísticas Vulnerables, sin realizar el análisis urbanístico detallado que permitía identificar a partir de ellas los Barrios Vulnerables. En el Catálogo de 2011 se han delimitado AE-INMG (Área Estadística con concentraciones significativas de población inmigrante) y AEV (Áreas Estadísticas Vulnerables según los 3 Indicadores Básicos de Vulnerabilidad Urbana: IBVU Estudios, IBVU Vivienda o IBVU Paro). Estas delimitaciones son independientes y pueden superponerse para su análisis en el Visor del Catálogo.

En el caso del Indicador de Inmigración (I-INMG), para el desarrollo del estudio de 2011 se ha partido del análisis de la evolución de los Barrios con concentraciones significativas de población inmigrante identificados previamente en el año 2006, viendo primero si seguían o no cumpliendo esta condición en el año 2011. Posteriormente, se han identificado las nuevas Áreas Estadísticas con concentraciones significativas de población inmigrante (AE-INMG) no coincidentes con Barrios identificados en el Catálogo de 2006, incluyendo también las ciudades que no contaban con Barrios de este tipo en el año 2006.

Una vez identificadas las secciones censales que en 2011 superan los umbrales de referencia del Indicador de Inmigración (I-INMG), se procede a agrupar estas secciones en Áreas Estadísticas con concentraciones significativas de población inmigrante (AE-INMG).

La metodología detallada completa puede consultarse en:

https://apps.fomento.gob.es/BarriosVulnerables/static/adjunto/Sintesis_metodologica_general_catalogo_bbvv.pdf

Datos sociodemográficos (Censo 2011)	Sección censal 2807901045		AE-INMG 28079007	
	Valores absolutos	%	Valores absolutos	%
Población total	1.355		15.125	
Población nacida en el extranjero total	470	34,69	5.295	35,01
Población nacida en el extranjero (excepto UE-15)	470	34,69	s.d.	s.d.

	Sección	AE-INMG	Municipio	Comunidad Autónoma	España
INDICADOR DE INMIGRACIÓN (I-INMG)	34,69	s.d.	14,86	14,60	9,99
INDICADORES BÁSICOS DE VULNERABILIDAD URBANA (IBVU) (4)					
IBVU Estudios (5)	2,01	4,74	7,65	7,69	10,92
IBVU Vivienda (6)	63,10	19,80	7,23	4,40	6,99
IBVU Paro (7)	29,67	23,89	21,47	23,12	29,64

(4) Además del Indicador de Inmigración (I-INMG) se ofrecen los valores de los 3 Indicadores Básicos de Vulnerabilidad Urbana (IBVU) para poder analizar la situación de cada sección censal y AE-INMG en relación con los valores de referencia de vulnerabilidad para estos 3 indicadores.

(5) IBVU Estudios: Porcentaje de población analfabeta y sin estudios de 16 años o más, sobre el total de población de 16 años o más. Valor de referencia de vulnerabilidad (2011): 16,38%.

(6) IBVU Vivienda: Porcentaje de viviendas familiares (principales, secundarias, vacías) en edificios en estado en estado ruinoso, malo o deficiente, sobre el total de viviendas familiares (principales, secundarias, vacías). Valor de referencia de vulnerabilidad (2011): 17,50 %.

(7) IBVU Paro: Porcentaje de la población de 16 años o más en situación de paro, respecto al total de población activa de 16 años o más. Valor de referencia de vulnerabilidad (2011): 42,33 %.

Definiciones

ÁREA ESTADÍSTICA CON CONCENTRACIONES SIGNIFICATIVAS DE POBLACIÓN INMIGRANTE (AE-INMG)

Agrupación de secciones censales colindantes y de cierta homogeneidad urbanística, de entre 3.500 y 15.000 habitantes en las que el valor de Indicador de Inmigración (I-INMG) del conjunto supera el valor establecido como referencia (20%).

INDICADOR DE INMIGRACIÓN (I-INMG)

Porcentaje de población nacida en países no pertenecientes a la UE-14, respecto a la población total. Se calcula restando al número total de nacidos en el extranjero, los nacidos en los países de la UE-14: Alemania; Austria; Bélgica; Dinamarca; Finlandia; Francia; Reino Unido; Grecia; Irlanda; Italia; Luxemburgo; Países Bajos; Portugal; y Suecia.

Síntesis Metodológica

El cuerpo de estudio del Catálogo de Barrios Vulnerables de 2011 sigue el criterio establecido en los Catálogos anteriores: centrándose en los municipios mayores de 50.000 habitantes y capitales de provincia. Los trabajos del Catálogo de 2011, siguen la misma metodología que los de 1991, 2001, y 2006, con la única particularidad de que sólo identifican las Áreas Estadísticas Vulnerables, sin realizar el análisis urbanístico detallado que permitía identificar a partir de ellas los Barrios Vulnerables. En el Catálogo de 2011 se han delimitado AE-INMG (Área Estadística con concentraciones significativas de población inmigrante) y AEV (Áreas Estadísticas Vulnerables según los 3 Indicadores Básicos de Vulnerabilidad Urbana: IBVU Estudios, IBVU Vivienda o IBVU Paro). Estas delimitaciones son independientes y pueden superponerse para su análisis en el Visor del Catálogo.

En el caso del Indicador de Inmigración (I-INMG), para el desarrollo del estudio de 2011 se ha partido del análisis de la evolución de los Barrios con concentraciones significativas de población inmigrante identificados previamente en el año 2006, viendo primero si seguían o no cumpliendo esta condición en el año 2011. Posteriormente, se han identificado las nuevas Áreas Estadísticas con concentraciones significativas de población inmigrante (AE-INMG) no coincidentes con Barrios identificados en el Catálogo de 2006, incluyendo también las ciudades que no contaban con Barrios de este tipo en el año 2006.

Una vez identificadas las secciones censales que en 2011 superan los umbrales de referencia del Indicador de Inmigración (I-INMG), se procede a agrupar estas secciones en Áreas Estadísticas con concentraciones significativas de población inmigrante (AE-INMG).

La metodología detallada completa puede consultarse en:

https://apps.fomento.gob.es/BarriosVulnerables/static/adjunto/Sintesis_metodologica_general_catalogo_bbvv.pdf

Datos sociodemográficos (Censo 2011)	Sección censal 2807901047 Valores absolutos	%	AE-INMG 28079007 Valores absolutos	%
Población total	1.340		15.125	
Población nacida en el extranjero total	450	33,58	5.295	35,01
Población nacida en el extranjero (excepto UE-15)	370	27,61	s.d.	s.d.

	Sección	AE-INMG	Municipio	Comunidad Autónoma	España
INDICADOR DE INMIGRACIÓN (I-INMG)	27,61	s.d.	14,86	14,60	9,99
INDICADORES BÁSICOS DE VULNERABILIDAD URBANA (IBVU) (4)					
IBVU Estudios (5)	4,20	4,74	7,65	7,69	10,92
IBVU Vivienda (6)	18,26	19,80	7,23	4,40	6,99
IBVU Paro (7)	16,67	23,89	21,47	23,12	29,64

(4) Además del Indicador de Inmigración (I-INMG) se ofrecen los valores de los 3 Indicadores Básicos de Vulnerabilidad Urbana (IBVU) para poder analizar la situación de cada sección censal y AE-INMG en relación con los valores de referencia de vulnerabilidad para estos 3 indicadores.

(5) IBVU Estudios: Porcentaje de población analfabeta y sin estudios de 16 años o más, sobre el total de población de 16 años o más. Valor de referencia de vulnerabilidad (2011): 16,38%.

(6) IBVU Vivienda: Porcentaje de viviendas familiares (principales, secundarias, vacías) en edificios en estado en estado ruinoso, malo o deficiente, sobre el total de viviendas familiares (principales, secundarias, vacías). Valor de referencia de vulnerabilidad (2011): 17,50 %.

(7) IBVU Paro: Porcentaje de la población de 16 años o más en situación de paro, respecto al total de población activa de 16 años o más. Valor de referencia de vulnerabilidad (2011): 42,33 %.

Definiciones

ÁREA ESTADÍSTICA CON CONCENTRACIONES SIGNIFICATIVAS DE POBLACIÓN INMIGRANTE (AE-INMG)

Agrupación de secciones censales colindantes y de cierta homogeneidad urbanística, de entre 3.500 y 15.000 habitantes en las que el valor de Indicador de Inmigración (I-INMG) del conjunto supera el valor establecido como referencia (20%).

INDICADOR DE INMIGRACIÓN (I-INMG)

Porcentaje de población nacida en países no pertenecientes a la UE-14, respecto a la población total. Se calcula restando al número total de nacidos en el extranjero, los nacidos en los países de la UE-14: Alemania; Austria; Bélgica; Dinamarca; Finlandia; Francia; Reino Unido; Grecia; Irlanda; Italia; Luxemburgo; Países Bajos; Portugal; y Suecia.

Síntesis Metodológica

El cuerpo de estudio del Catálogo de Barrios Vulnerables de 2011 sigue el criterio establecido en los Catálogos anteriores: centrándose en los municipios mayores de 50.000 habitantes y capitales de provincia. Los trabajos del Catálogo de 2011, siguen la misma metodología que los de 1991, 2001, y 2006, con la única particularidad de que sólo identifican las Áreas Estadísticas Vulnerables, sin realizar el análisis urbanístico detallado que permitía identificar a partir de ellas los Barrios Vulnerables. En el Catálogo de 2011 se han delimitado AE-INMG (Área Estadística con concentraciones significativas de población inmigrante) y AEV (Áreas Estadísticas Vulnerables según los 3 Indicadores Básicos de Vulnerabilidad Urbana: IBVU Estudios, IBVU Vivienda o IBVU Paro). Estas delimitaciones son independientes y pueden superponerse para su análisis en el Visor del Catálogo.

En el caso del Indicador de Inmigración (I-INMG), para el desarrollo del estudio de 2011 se ha partido del análisis de la evolución de los Barrios con concentraciones significativas de población inmigrante identificados previamente en el año 2006, viendo primero si seguían o no cumpliendo esta condición en el año 2011. Posteriormente, se han identificado las nuevas Áreas Estadísticas con concentraciones significativas de población inmigrante (AE-INMG) no coincidentes con Barrios identificados en el Catálogo de 2006, incluyendo también las ciudades que no contaban con Barrios de este tipo en el año 2006.

Una vez identificadas las secciones censales que en 2011 superan los umbrales de referencia del Indicador de Inmigración (I-INMG), se procede a agrupar estas secciones en Áreas Estadísticas con concentraciones significativas de población inmigrante (AE-INMG).

La metodología detallada completa puede consultarse en:

https://apps.fomento.gob.es/BarriosVulnerables/static/adjunto/Sintesis_metodologica_general_catalogo_bbvv.pdf

Datos sociodemográficos (Censo 2011)	Sección censal 2807901048		AE-INMG 28079007	
	Valores absolutos	%	Valores absolutos	%
Población total	1.425		15.125	
Población nacida en el extranjero total	855	60,00	5.295	35,01
Población nacida en el extranjero (excepto UE-15)	780	54,74	s.d.	s.d.

	Sección	AE-INMG	Municipio	Comunidad Autónoma	España
INDICADOR DE INMIGRACIÓN (I-INMG)	54,74	s.d.	14,86	14,60	9,99
INDICADORES BÁSICOS DE VULNERABILIDAD URBANA (IBVU) (4)					
IBVU Estudios (5)	2,18	4,74	7,65	7,69	10,92
IBVU Vivienda (6)	0,00	19,80	7,23	4,40	6,99
IBVU Paro (7)	30,99	23,89	21,47	23,12	29,64

(4) Además del Indicador de Inmigración (I-INMG) se ofrecen los valores de los 3 Indicadores Básicos de Vulnerabilidad Urbana (IBVU) para poder analizar la situación de cada sección censal y AE-INMG en relación con los valores de referencia de vulnerabilidad para estos 3 indicadores.

(5) IBVU Estudios: Porcentaje de población analfabeta y sin estudios de 16 años o más, sobre el total de población de 16 años o más. Valor de referencia de vulnerabilidad (2011): 16,38%.

(6) IBVU Vivienda: Porcentaje de viviendas familiares (principales, secundarias, vacías) en edificios en estado en estado ruinoso, malo o deficiente, sobre el total de viviendas familiares (principales, secundarias, vacías). Valor de referencia de vulnerabilidad (2011): 17,50 %.

(7) IBVU Paro: Porcentaje de la población de 16 años o más en situación de paro, respecto al total de población activa de 16 años o más. Valor de referencia de vulnerabilidad (2011): 42,33 %.

Definiciones

ÁREA ESTADÍSTICA CON CONCENTRACIONES SIGNIFICATIVAS DE POBLACIÓN INMIGRANTE (AE-INMG)

Agrupación de secciones censales colindantes y de cierta homogeneidad urbanística, de entre 3.500 y 15.000 habitantes en las que el valor de Indicador de Inmigración (I-INMG) del conjunto supera el valor establecido como referencia (20%).

INDICADOR DE INMIGRACIÓN (I-INMG)

Porcentaje de población nacida en países no pertenecientes a la UE-14, respecto a la población total. Se calcula restando al número total de nacidos en el extranjero, los nacidos en los países de la UE-14: Alemania; Austria; Bélgica; Dinamarca; Finlandia; Francia; Reino Unido; Grecia; Irlanda; Italia; Luxemburgo; Países Bajos; Portugal; y Suecia.

Síntesis Metodológica

El cuerpo de estudio del Catálogo de Barrios Vulnerables de 2011 sigue el criterio establecido en los Catálogos anteriores: centrándose en los municipios mayores de 50.000 habitantes y capitales de provincia. Los trabajos del Catálogo de 2011, siguen la misma metodología que los de 1991, 2001, y 2006, con la única particularidad de que sólo identifican las Áreas Estadísticas Vulnerables, sin realizar el análisis urbanístico detallado que permitía identificar a partir de ellas los Barrios Vulnerables. En el Catálogo de 2011 se han delimitado AE-INMG (Área Estadística con concentraciones significativas de población inmigrante) y AEV (Áreas Estadísticas Vulnerables según los 3 Indicadores Básicos de Vulnerabilidad Urbana: IBVU Estudios, IBVU Vivienda o IBVU Paro). Estas delimitaciones son independientes y pueden superponerse para su análisis en el Visor del Catálogo.

En el caso del Indicador de Inmigración (I-INMG), para el desarrollo del estudio de 2011 se ha partido del análisis de la evolución de los Barrios con concentraciones significativas de población inmigrante identificados previamente en el año 2006, viendo primero si seguían o no cumpliendo esta condición en el año 2011. Posteriormente, se han identificado las nuevas Áreas Estadísticas con concentraciones significativas de población inmigrante (AE-INMG) no coincidentes con Barrios identificados en el Catálogo de 2006, incluyendo también las ciudades que no contaban con Barrios de este tipo en el año 2006.

Una vez identificadas las secciones censales que en 2011 superan los umbrales de referencia del Indicador de Inmigración (I-INMG), se procede a agrupar estas secciones en Áreas Estadísticas con concentraciones significativas de población inmigrante (AE-INMG).

La metodología detallada completa puede consultarse en:

https://apps.fomento.gob.es/BarriosVulnerables/static/adjunto/Sintesis_metodologica_general_catalogo_bbvv.pdf

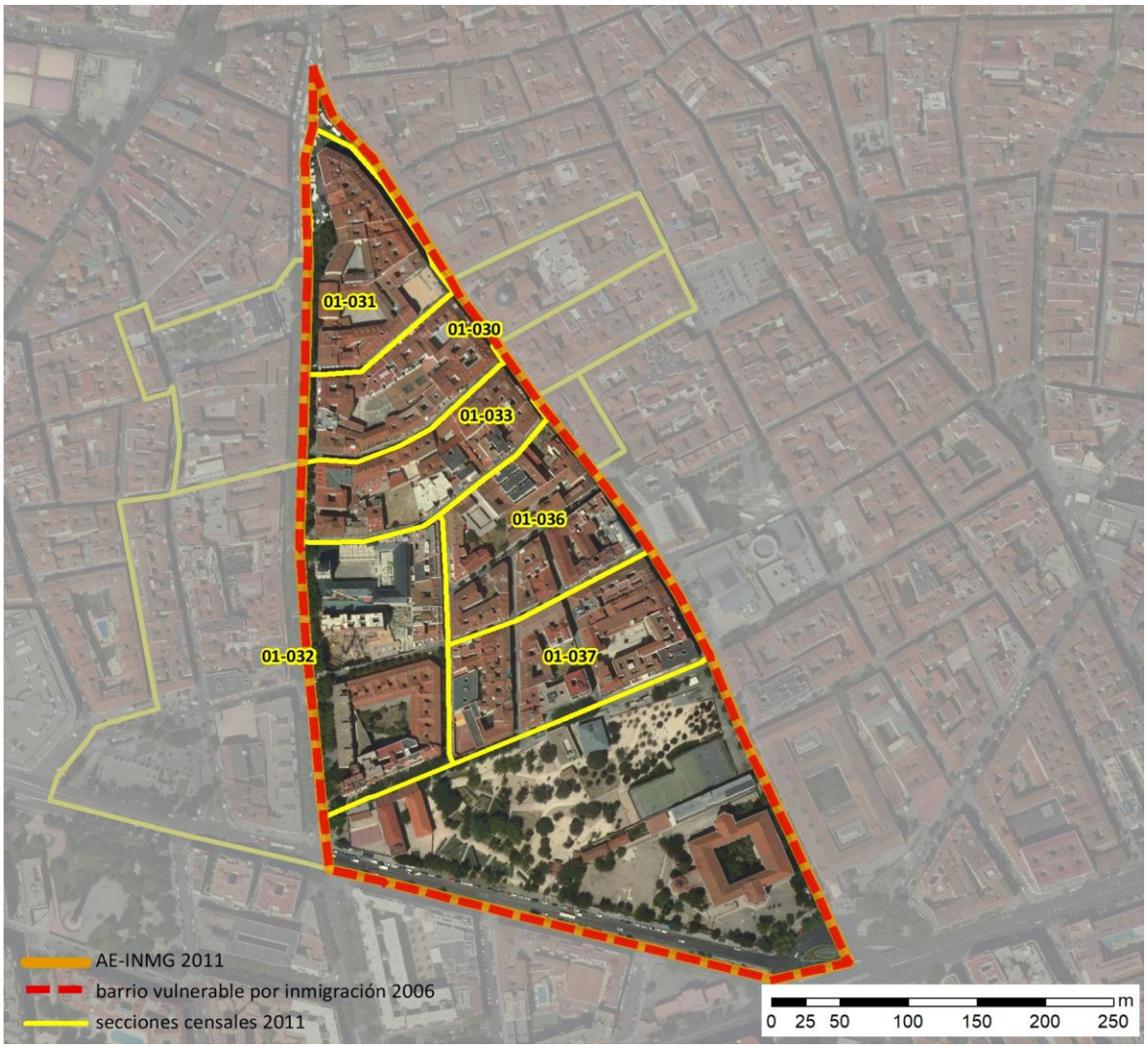

Localización en detalle del AE-INMG

Datos básicos del AE-INMG (1)

Población total	6.895
Población nacida en el extranjero total	1.695
Población nacida en el extranjero (excepto UE-15)	1.380
Densidad población (hab/Km²)	45.027,90
Superficie (ha)	15,31
Nº de secciones censales	6

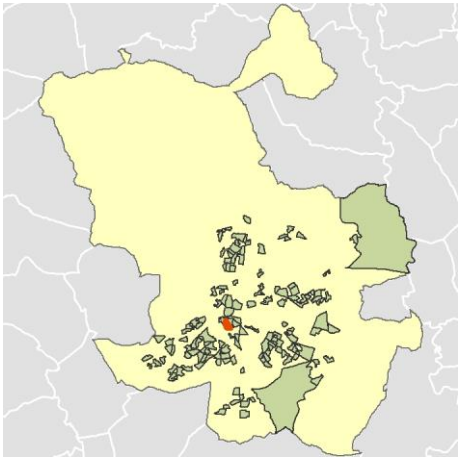

Localización del AE-INMG dentro del término municipal

	Valor del AE-INMG	Valor de referencia (2)
INDICADOR DE INMIGRACIÓN (I-INMG) (3)	**20,01 %**	20,00%

(1) Área Estadística con concentraciones significativas de población inmigrante (AE-INMG)

(2) Valor que se ha tomado como referencia para este estudio

(3) Indicador de Inmigración: (I-INMG): Porcentaje de población nacida en países no pertenecientes a la UE-14, respecto a la población total. Se calcula restando al número total de nacidos en el extranjero, los nacidos en los países de la UE-14: Alemania; Austria; Bélgica; Dinamarca; Finlandia; Francia; Reino Unido; Grecia; Irlanda; Italia; Luxemburgo; Países Bajos; Portugal; y Suecia.

Datos sociodemográficos (Censo 2011)	Sección censal 2807901030 Valores absolutos	Sección censal 2807901030 %	AE-INMG 28079008 Valores absolutos	AE-INMG 28079008 %
Población total	420		6.895	
Población nacida en el extranjero total	105	25,00	1.695	24,58
Población nacida en el extranjero (excepto UE-15)	0	0,00	1.380	20,01

	Sección	AE-INMG	Municipio	Comunidad Autónoma	España
INDICADOR DE INMIGRACIÓN (I-INMG)	0,00	20,01	14,86	14,60	9,99
INDICADORES BÁSICOS DE VULNERABILIDAD URBANA (IBVU) (4)					
IBVU Estudios (5)	s.d.	s.d.	7,65	7,69	10,92
IBVU Vivienda (6)	3,30	12,43	7,23	4,40	6,99
IBVU Paro (7)	6,00	22,95	21,47	23,12	29,64

(4) Además del Indicador de Inmigración (I-INMG) se ofrecen los valores de los 3 Indicadores Básicos de Vulnerabilidad Urbana (IBVU) para poder analizar la situación de cada sección censal y AE-INMG en relación con los valores de referencia de vulnerabilidad para estos 3 indicadores.

(5) IBVU Estudios: Porcentaje de población analfabeta y sin estudios de 16 años o más, sobre el total de población de 16 años o más. Valor de referencia de vulnerabilidad (2011): 16,38%.

(6) IBVU Vivienda: Porcentaje de viviendas familiares (principales, secundarias, vacías) en edificios en estado en estado ruinoso, malo o deficiente, sobre el total de viviendas familiares (principales, secundarias, vacías). Valor de referencia de vulnerabilidad (2011): 17,50 %.

(7) IBVU Paro: Porcentaje de la población de 16 años o más en situación de paro, respecto al total de población activa de 16 años o más. Valor de referencia de vulnerabilidad (2011): 42,33 %.

Definiciones

ÁREA ESTADÍSTICA CON CONCENTRACIONES SIGNIFICATIVAS DE POBLACIÓN INMIGRANTE (AE-INMG)

Agrupación de secciones censales colindantes y de cierta homogeneidad urbanística, de entre 3.500 y 15.000 habitantes en las que el valor de Indicador de Inmigración (I-INMG) del conjunto supera el valor establecido como referencia (20%).

INDICADOR DE INMIGRACIÓN (I-INMG)

Porcentaje de población nacida en países no pertenecientes a la UE-14, respecto a la población total. Se calcula restando al número total de nacidos en el extranjero, los nacidos en los países de la UE-14: Alemania; Austria; Bélgica; Dinamarca; Finlandia; Francia; Reino Unido; Grecia; Irlanda; Italia; Luxemburgo; Países Bajos; Portugal; y Suecia.

Síntesis Metodológica

El cuerpo de estudio del Catálogo de Barrios Vulnerables de 2011 sigue el criterio establecido en los Catálogos anteriores: centrándose en los municipios mayores de 50.000 habitantes y capitales de provincia. Los trabajos del Catálogo de 2011, siguen la misma metodología que los de 1991, 2001, y 2006, con la única particularidad de que sólo identifican las Áreas Estadísticas Vulnerables, sin realizar el análisis urbanístico detallado que permitía identificar a partir de ellas los Barrios Vulnerables. En el Catálogo de 2011 se han delimitado AE-INMG (Área Estadística con concentraciones significativas de población inmigrante) y AEV (Áreas Estadísticas Vulnerables según los 3 Indicadores Básicos de Vulnerabilidad Urbana: IBVU Estudios, IBVU Vivienda o IBVU Paro). Estas delimitaciones son independientes y pueden superponerse para su análisis en el Visor del Catálogo.

En el caso del Indicador de Inmigración (I-INMG), para el desarrollo del estudio de 2011 se ha partido del análisis de la evolución de los Barrios con concentraciones significativas de población inmigrante identificados previamente en el año 2006, viendo primero si seguían o no cumpliendo esta condición en el año 2011. Posteriormente, se han identificado las nuevas Áreas Estadísticas con concentraciones significativas de población inmigrante (AE-INMG) no coincidentes con Barrios identificados en el Catálogo de 2006, incluyendo también las ciudades que no contaban con Barrios de este tipo en el año 2006.

Una vez identificadas las secciones censales que en 2011 superan los umbrales de referencia del Indicador de Inmigración (I-INMG), se procede a agrupar estas secciones en Áreas Estadísticas con concentraciones significativas de población inmigrante (AE-INMG).

La metodología detallada completa puede consultarse en:

https://apps.fomento.gob.es/BarriosVulnerables/static/adjunto/Sintesis_metodologica_general_catalogo_bbvv.pdf

Datos sociodemográficos (Censo 2011)	Sección censal 2807901031 Valores absolutos	Sección censal 2807901031 %	AE-INMG 28079008 Valores absolutos	AE-INMG 28079008 %
Población total	760		6.895	
Población nacida en el extranjero total	35	4,61	1.695	24,58
Población nacida en el extranjero (excepto UE-15)	0	0,00	1.380	20,01

	Sección	AE-INMG	Municipio	Comunidad Autónoma	España
INDICADOR DE INMIGRACIÓN (I-INMG)	0,00	20,01	14,86	14,60	9,99
INDICADORES BÁSICOS DE VULNERABILIDAD URBANA (IBVU) (4)					
IBVU Estudios (5)	13,51	s.d.	7,65	7,69	10,92
IBVU Vivienda (6)	10,20	12,43	7,23	4,40	6,99
IBVU Paro (7)	25,27	22,95	21,47	23,12	29,64

(4) Además del Indicador de Inmigración (I-INMG) se ofrecen los valores de los 3 Indicadores Básicos de Vulnerabilidad Urbana (IBVU) para poder analizar la situación de cada sección censal y AE-INMG en relación con los valores de referencia de vulnerabilidad para estos 3 indicadores.

(5) IBVU Estudios: Porcentaje de población analfabeta y sin estudios de 16 años o más, sobre el total de población de 16 años o más. Valor de referencia de vulnerabilidad (2011): 16,38%.

(6) IBVU Vivienda: Porcentaje de viviendas familiares (principales, secundarias, vacías) en edificios en estado en estado ruinoso, malo o deficiente, sobre el total de viviendas familiares (principales, secundarias, vacías). Valor de referencia de vulnerabilidad (2011): 17,50 %.

(7) IBVU Paro: Porcentaje de la población de 16 años o más en situación de paro, respecto al total de población activa de 16 años o más. Valor de referencia de vulnerabilidad (2011): 42,33 %.

Definiciones

ÁREA ESTADÍSTICA CON CONCENTRACIONES SIGNIFICATIVAS DE POBLACIÓN INMIGRANTE (AE-INMG)

Agrupación de secciones censales colindantes y de cierta homogeneidad urbanística, de entre 3.500 y 15.000 habitantes en las que el valor de Indicador de Inmigración (I-INMG) del conjunto supera el valor establecido como referencia (20%).

INDICADOR DE INMIGRACIÓN (I-INMG)

Porcentaje de población nacida en países no pertenecientes a la UE-14, respecto a la población total. Se calcula restando al número total de nacidos en el extranjero, los nacidos en los países de la UE-14: Alemania; Austria; Bélgica; Dinamarca; Finlandia; Francia; Reino Unido; Grecia; Irlanda; Italia; Luxemburgo; Países Bajos; Portugal; y Suecia.

Síntesis Metodológica

El cuerpo de estudio del Catálogo de Barrios Vulnerables de 2011 sigue el criterio establecido en los Catálogos anteriores: centrándose en los municipios mayores de 50.000 habitantes y capitales de provincia. Los trabajos del Catálogo de 2011, siguen la misma metodología que los de 1991, 2001, y 2006, con la única particularidad de que sólo identifican las Áreas Estadísticas Vulnerables, sin realizar el análisis urbanístico detallado que permitía identificar a partir de ellas los Barrios Vulnerables. En el Catálogo de 2011 se han delimitado AE-INMG (Área Estadística con concentraciones significativas de población inmigrante) y AEV (Áreas Estadísticas Vulnerables según los 3 Indicadores Básicos de Vulnerabilidad Urbana: IBVU Estudios, IBVU Vivienda o IBVU Paro). Estas delimitaciones son independientes y pueden superponerse para su análisis en el Visor del Catálogo.

En el caso del Indicador de Inmigración (I-INMG), para el desarrollo del estudio de 2011 se ha partido del análisis de la evolución de los Barrios con concentraciones significativas de población inmigrante identificados previamente en el año 2006, viendo primero si seguían o no cumpliendo esta condición en el año 2011. Posteriormente, se han identificado las nuevas Áreas Estadísticas con concentraciones significativas de población inmigrante (AE-INMG) no coincidentes con Barrios identificados en el Catálogo de 2006, incluyendo también las ciudades que no contaban con Barrios de este tipo en el año 2006.

Una vez identificadas las secciones censales que en 2011 superan los umbrales de referencia del Indicador de Inmigración (I-INMG), se procede a agrupar estas secciones en Áreas Estadísticas con concentraciones significativas de población inmigrante (AE-INMG).

La metodología detallada completa puede consultarse en:

https://apps.fomento.gob.es/BarriosVulnerables/static/adjunto/Sintesis_metodologica_general_catalogo_bbvv.pdf

Datos sociodemográficos (Censo 2011)	Sección censal 2807901032		AE-INMG 28079008	
	Valores absolutos	%	Valores absolutos	%
Población total	1.955		6.895	
Población nacida en el extranjero total	205	10,49	1.695	24,58
Población nacida en el extranjero (excepto UE-15)	180	9,21	1.380	20,01

	Sección	AE-INMG	Municipio	Comunidad Autónoma	España
INDICADOR DE INMIGRACIÓN (I-INMG)	9,21	20,01	14,86	14,60	9,99
INDICADORES BÁSICOS DE VULNERABILIDAD URBANA (IBVU) (4)					
IBVU Estudios (5)	4,44	s.d.	7,65	7,69	10,92
IBVU Vivienda (6)	10,59	12,43	7,23	4,40	6,99
IBVU Paro (7)	24,28	22,95	21,47	23,12	29,64

(4) Además del Indicador de Inmigración (I-INMG) se ofrecen los valores de los 3 Indicadores Básicos de Vulnerabilidad Urbana (IBVU) para poder analizar la situación de cada sección censal y AE-INMG en relación con los valores de referencia de vulnerabilidad para estos 3 indicadores.

(5) IBVU Estudios: Porcentaje de población analfabeta y sin estudios de 16 años o más, sobre el total de población de 16 años o más. Valor de referencia de vulnerabilidad (2011): 16,38%.

(6) IBVU Vivienda: Porcentaje de viviendas familiares (principales, secundarias, vacías) en edificios en estado en estado ruinoso, malo o deficiente, sobre el total de viviendas familiares (principales, secundarias, vacías). Valor de referencia de vulnerabilidad (2011): 17,50 %.

(7) IBVU Paro: Porcentaje de la población de 16 años o más en situación de paro, respecto al total de población activa de 16 años o más. Valor de referencia de vulnerabilidad (2011): 42,33 %.

Definiciones

ÁREA ESTADÍSTICA CON CONCENTRACIONES SIGNIFICATIVAS DE POBLACIÓN INMIGRANTE (AE-INMG)

Agrupación de secciones censales colindantes y de cierta homogeneidad urbanística, de entre 3.500 y 15.000 habitantes en las que el valor de Indicador de Inmigración (I-INMG) del conjunto supera el valor establecido como referencia (20%).

INDICADOR DE INMIGRACIÓN (I-INMG)

Porcentaje de población nacida en países no pertenecientes a la UE-14, respecto a la población total. Se calcula restando al número total de nacidos en el extranjero, los nacidos en los países de la UE-14: Alemania; Austria; Bélgica; Dinamarca; Finlandia; Francia; Reino Unido; Grecia; Irlanda; Italia; Luxemburgo; Países Bajos; Portugal; y Suecia.

Síntesis Metodológica

El cuerpo de estudio del Catálogo de Barrios Vulnerables de 2011 sigue el criterio establecido en los Catálogos anteriores: centrándose en los municipios mayores de 50.000 habitantes y capitales de provincia. Los trabajos del Catálogo de 2011, siguen la misma metodología que los de 1991, 2001, y 2006, con la única particularidad de que sólo identifican las Áreas Estadísticas Vulnerables, sin realizar el análisis urbanístico detallado que permitía identificar a partir de ellas los Barrios Vulnerables. En el Catálogo de 2011 se han delimitado AE-INMG (Área Estadística con concentraciones significativas de población inmigrante) y AEV (Áreas Estadísticas Vulnerables según los 3 Indicadores Básicos de Vulnerabilidad Urbana: IBVU Estudios, IBVU Vivienda o IBVU Paro). Estas delimitaciones son independientes y pueden superponerse para su análisis en el Visor del Catálogo.

En el caso del Indicador de Inmigración (I-INMG), para el desarrollo del estudio de 2011 se ha partido del análisis de la evolución de los Barrios con concentraciones significativas de población inmigrante identificados previamente en el año 2006, viendo primero si seguían o no cumpliendo esta condición en el año 2011. Posteriormente, se han identificado las nuevas Áreas Estadísticas con concentraciones significativas de población inmigrante (AE-INMG) no coincidentes con Barrios identificados en el Catálogo de 2006, incluyendo también las ciudades que no contaban con Barrios de este tipo en el año 2006.

Una vez identificadas las secciones censales que en 2011 superan los umbrales de referencia del Indicador de Inmigración (I-INMG), se procede a agrupar estas secciones en Áreas Estadísticas con concentraciones significativas de población inmigrante (AE-INMG).

La metodología detallada completa puede consultarse en:

https://apps.fomento.gob.es/BarriosVulnerables/static/adjunto/Sintesis_metodologica_general_catalogo_bbvv.pdf

Datos sociodemográficos (Censo 2011)	Sección censal 2807901033 Valores absolutos	%	AE-INMG 28079008 Valores absolutos	%
Población total	1.575		6.895	
Población nacida en el extranjero total	600	38,10	1.695	24,58
Población nacida en el extranjero (excepto UE-15)	515	32,70	1.380	20,01

	Sección	AE-INMG	Municipio	Comunidad Autónoma	España
INDICADOR DE INMIGRACIÓN (I-INMG)	32,70	20,01	14,86	14,60	9,99
INDICADORES BÁSICOS DE VULNERABILIDAD URBANA (IBVU) (4)					
IBVU Estudios (5)	8,77	s.d.	7,65	7,69	10,92
IBVU Vivienda (6)	35,64	12,43	7,23	4,40	6,99
IBVU Paro (7)	20,38	22,95	21,47	23,12	29,64

(4) Además del Indicador de Inmigración (I-INMG) se ofrecen los valores de los 3 Indicadores Básicos de Vulnerabilidad Urbana (IBVU) para poder analizar la situación de cada sección censal y AE-INMG en relación con los valores de referencia de vulnerabilidad para estos 3 indicadores.

(5) IBVU Estudios: Porcentaje de población analfabeta y sin estudios de 16 años o más, sobre el total de población de 16 años o más. Valor de referencia de vulnerabilidad (2011): 16,38%.

(6) IBVU Vivienda: Porcentaje de viviendas familiares (principales, secundarias, vacías) en edificios en estado en estado ruinoso, malo o deficiente, sobre el total de viviendas familiares (principales, secundarias, vacías). Valor de referencia de vulnerabilidad (2011): 17,50 %.

(7) IBVU Paro: Porcentaje de la población de 16 años o más en situación de paro, respecto al total de población activa de 16 años o más. Valor de referencia de vulnerabilidad (2011): 42,33 %.

Definiciones

ÁREA ESTADÍSTICA CON CONCENTRACIONES SIGNIFICATIVAS DE POBLACIÓN INMIGRANTE (AE-INMG)

Agrupación de secciones censales colindantes y de cierta homogeneidad urbanística, de entre 3.500 y 15.000 habitantes en las que el valor de Indicador de Inmigración (I-INMG) del conjunto supera el valor establecido como referencia (20%).

INDICADOR DE INMIGRACIÓN (I-INMG)

Porcentaje de población nacida en países no pertenecientes a la UE-14, respecto a la población total. Se calcula restando al número total de nacidos en el extranjero, los nacidos en los países de la UE-14: Alemania; Austria; Bélgica; Dinamarca; Finlandia; Francia; Reino Unido; Grecia; Irlanda; Italia; Luxemburgo; Países Bajos; Portugal; y Suecia.

Síntesis Metodológica

El cuerpo de estudio del Catálogo de Barrios Vulnerables de 2011 sigue el criterio establecido en los Catálogos anteriores: centrándose en los municipios mayores de 50.000 habitantes y capitales de provincia. Los trabajos del Catálogo de 2011, siguen la misma metodología que los de 1991, 2001, y 2006, con la única particularidad de que sólo identifican las Áreas Estadísticas Vulnerables, sin realizar el análisis urbanístico detallado que permitía identificar a partir de ellas los Barrios Vulnerables. En el Catálogo de 2011 se han delimitado AE-INMG (Área Estadística con concentraciones significativas de población inmigrante) y AEV (Áreas Estadísticas Vulnerables según los 3 Indicadores Básicos de Vulnerabilidad Urbana: IBVU Estudios, IBVU Vivienda o IBVU Paro). Estas delimitaciones son independientes y pueden superponerse para su análisis en el Visor del Catálogo.

En el caso del Indicador de Inmigración (I-INMG), para el desarrollo del estudio de 2011 se ha partido del análisis de la evolución de los Barrios con concentraciones significativas de población inmigrante identificados previamente en el año 2006, viendo primero si seguían o no cumpliendo esta condición en el año 2011. Posteriormente, se han identificado las nuevas Áreas Estadísticas con concentraciones significativas de población inmigrante (AE-INMG) no coincidentes con Barrios identificados en el Catálogo de 2006, incluyendo también las ciudades que no contaban con Barrios de este tipo en el año 2006.

Una vez identificadas las secciones censales que en 2011 superan los umbrales de referencia del Indicador de Inmigración (I-INMG), se procede a agrupar estas secciones en Áreas Estadísticas con concentraciones significativas de población inmigrante (AE-INMG).

La metodología detallada completa puede consultarse en:

https://apps.fomento.gob.es/BarriosVulnerables/static/adjunto/Sintesis_metodologica_general_catalogo_bbvv.pdf

Datos sociodemográficos (Censo 2011)	Sección censal 2807901036		AE-INMG 28079008	
	Valores absolutos	%	Valores absolutos	%
Población total	1.145		6.895	
Población nacida en el extranjero total	475	41,48	1.695	24,58
Población nacida en el extranjero (excepto UE-15)	435	37,99	1.380	20,01

	Sección	AE-INMG	Municipio	Comunidad Autónoma	España
INDICADOR DE INMIGRACIÓN (I-INMG)	37,99	20,01	14,86	14,60	9,99
INDICADORES BÁSICOS DE VULNERABILIDAD URBANA (IBVU) (4)					
IBVU Estudios (5)	15,46	s.d.	7,65	7,69	10,92
IBVU Vivienda (6)	4,49	12,43	7,23	4,40	6,99
IBVU Paro (7)	36,69	22,95	21,47	23,12	29,64

(4) Además del Indicador de Inmigración (I-INMG) se ofrecen los valores de los 3 Indicadores Básicos de Vulnerabilidad Urbana (IBVU) para poder analizar la situación de cada sección censal y AE-INMG en relación con los valores de referencia de vulnerabilidad para estos 3 indicadores.

(5) IBVU Estudios: Porcentaje de población analfabeta y sin estudios de 16 años o más, sobre el total de población de 16 años o más. Valor de referencia de vulnerabilidad (2011): 16,38%.

(6) IBVU Vivienda: Porcentaje de viviendas familiares (principales, secundarias, vacías) en edificios en estado en estado ruinoso, malo o deficiente, sobre el total de viviendas familiares (principales, secundarias, vacías). Valor de referencia de vulnerabilidad (2011): 17,50 %.

(7) IBVU Paro: Porcentaje de la población de 16 años o más en situación de paro, respecto al total de población activa de 16 años o más. Valor de referencia de vulnerabilidad (2011): 42,33 %.

Definiciones

ÁREA ESTADÍSTICA CON CONCENTRACIONES SIGNIFICATIVAS DE POBLACIÓN INMIGRANTE (AE-INMG)

Agrupación de secciones censales colindantes y de cierta homogeneidad urbanística, de entre 3.500 y 15.000 habitantes en las que el valor de Indicador de Inmigración (I-INMG) del conjunto supera el valor establecido como referencia (20%).

INDICADOR DE INMIGRACIÓN (I-INMG)

Porcentaje de población nacida en países no pertenecientes a la UE-14, respecto a la población total. Se calcula restando al número total de nacidos en el extranjero, los nacidos en los países de la UE-14: Alemania; Austria; Bélgica; Dinamarca; Finlandia; Francia; Reino Unido; Grecia; Irlanda; Italia; Luxemburgo; Países Bajos; Portugal; y Suecia.

Síntesis Metodológica

El cuerpo de estudio del Catálogo de Barrios Vulnerables de 2011 sigue el criterio establecido en los Catálogos anteriores: centrándose en los municipios mayores de 50.000 habitantes y capitales de provincia. Los trabajos del Catálogo de 2011, siguen la misma metodología que los de 1991, 2001, y 2006, con la única particularidad de que sólo identifican las Áreas Estadísticas Vulnerables, sin realizar el análisis urbanístico detallado que permitía identificar a partir de ellas los Barrios Vulnerables. En el Catálogo de 2011 se han delimitado AE-INMG (Área Estadística con concentraciones significativas de población inmigrante) y AEV (Áreas Estadísticas Vulnerables según los 3 Indicadores Básicos de Vulnerabilidad Urbana: IBVU Estudios, IBVU Vivienda o IBVU Paro). Estas delimitaciones son independientes y pueden superponerse para su análisis en el Visor del Catálogo.

En el caso del Indicador de Inmigración (I-INMG), para el desarrollo del estudio de 2011 se ha partido del análisis de la evolución de los Barrios con concentraciones significativas de población inmigrante identificados previamente en el año 2006, viendo primero si seguían o no cumpliendo esta condición en el año 2011. Posteriormente, se han identificado las nuevas Áreas Estadísticas con concentraciones significativas de población inmigrante (AE-INMG) no coincidentes con Barrios identificados en el Catálogo de 2006, incluyendo también las ciudades que no contaban con Barrios de este tipo en el año 2006.

Una vez identificadas las secciones censales que en 2011 superan los umbrales de referencia del Indicador de Inmigración (I-INMG), se procede a agrupar estas secciones en Áreas Estadísticas con concentraciones significativas de población inmigrante (AE-INMG).

La metodología detallada completa puede consultarse en:

https://apps.fomento.gob.es/BarriosVulnerables/static/adjunto/Sintesis_metodologica_general_catalogo_bbvv.pdf

Datos sociodemográficos (Censo 2011)	Sección censal 2807901037 Valores absolutos	%	AE-INMG 28079008 Valores absolutos	%
Población total	1.040		6.895	
Población nacida en el extranjero total	275	26,44	1.695	24,58
Población nacida en el extranjero (excepto UE-15)	250	24,04	1.380	20,01

	Sección	AE-INMG	Municipio	Comunidad Autónoma	España
INDICADOR DE INMIGRACIÓN (I-INMG)	24,04	20,01	14,86	14,60	9,99
INDICADORES BÁSICOS DE VULNERABILIDAD URBANA (IBVU) (4)					
IBVU Estudios (5)	5,88	s.d.	7,65	7,69	10,92
IBVU Vivienda (6)	0,00	12,43	7,23	4,40	6,99
IBVU Paro (7)	14,81	22,95	21,47	23,12	29,64

(4) Además del Indicador de Inmigración (I-INMG) se ofrecen los valores de los 3 Indicadores Básicos de Vulnerabilidad Urbana (IBVU) para poder analizar la situación de cada sección censal y AE-INMG en relación con los valores de referencia de vulnerabilidad para estos 3 indicadores.

(5) IBVU Estudios: Porcentaje de población analfabeta y sin estudios de 16 años o más, sobre el total de población de 16 años o más. Valor de referencia de vulnerabilidad (2011): 16,38%.

(6) IBVU Vivienda: Porcentaje de viviendas familiares (principales, secundarias, vacías) en edificios en estado en estado ruinoso, malo o deficiente, sobre el total de viviendas familiares (principales, secundarias, vacías). Valor de referencia de vulnerabilidad (2011): 17,50 %.

(7) IBVU Paro: Porcentaje de la población de 16 años o más en situación de paro, respecto al total de población activa de 16 años o más. Valor de referencia de vulnerabilidad (2011): 42,33 %.

Definiciones

ÁREA ESTADÍSTICA CON CONCENTRACIONES SIGNIFICATIVAS DE POBLACIÓN INMIGRANTE (AE-INMG)

Agrupación de secciones censales colindantes y de cierta homogeneidad urbanística, de entre 3.500 y 15.000 habitantes en las que el valor de Indicador de Inmigración (I-INMG) del conjunto supera el valor establecido como referencia (20%).

INDICADOR DE INMIGRACIÓN (I-INMG)

Porcentaje de población nacida en países no pertenecientes a la UE-14, respecto a la población total. Se calcula restando al número total de nacidos en el extranjero, los nacidos en los países de la UE-14: Alemania; Austria; Bélgica; Dinamarca; Finlandia; Francia; Reino Unido; Grecia; Irlanda; Italia; Luxemburgo; Países Bajos; Portugal; y Suecia.

Síntesis Metodológica

El cuerpo de estudio del Catálogo de Barrios Vulnerables de 2011 sigue el criterio establecido en los Catálogos anteriores: centrándose en los municipios mayores de 50.000 habitantes y capitales de provincia. Los trabajos del Catálogo de 2011, siguen la misma metodología que los de 1991, 2001, y 2006, con la única particularidad de que sólo identifican las Áreas Estadísticas Vulnerables, sin realizar el análisis urbanístico detallado que permitía identificar a partir de ellas los Barrios Vulnerables. En el Catálogo de 2011 se han delimitado AE-INMG (Área Estadística con concentraciones significativas de población inmigrante) y AEV (Áreas Estadísticas Vulnerables según los 3 Indicadores Básicos de Vulnerabilidad Urbana: IBVU Estudios, IBVU Vivienda o IBVU Paro). Estas delimitaciones son independientes y pueden superponerse para su análisis en el Visor del Catálogo.

En el caso del Indicador de Inmigración (I-INMG), para el desarrollo del estudio de 2011 se ha partido del análisis de la evolución de los Barrios con concentraciones significativas de población inmigrante identificados previamente en el año 2006, viendo primero si seguían o no cumpliendo esta condición en el año 2011. Posteriormente, se han identificado las nuevas Áreas Estadísticas con concentraciones significativas de población inmigrante (AE-INMG) no coincidentes con Barrios identificados en el Catálogo de 2006, incluyendo también las ciudades que no contaban con Barrios de este tipo en el año 2006.

Una vez identificadas las secciones censales que en 2011 superan los umbrales de referencia del Indicador de Inmigración (I-INMG), se procede a agrupar estas secciones en Áreas Estadísticas con concentraciones significativas de población inmigrante (AE-INMG).

La metodología detallada completa puede consultarse en:

https://apps.fomento.gob.es/BarriosVulnerables/static/adjunto/Sintesis_metodologica_general_catalogo_bbvv.pdf

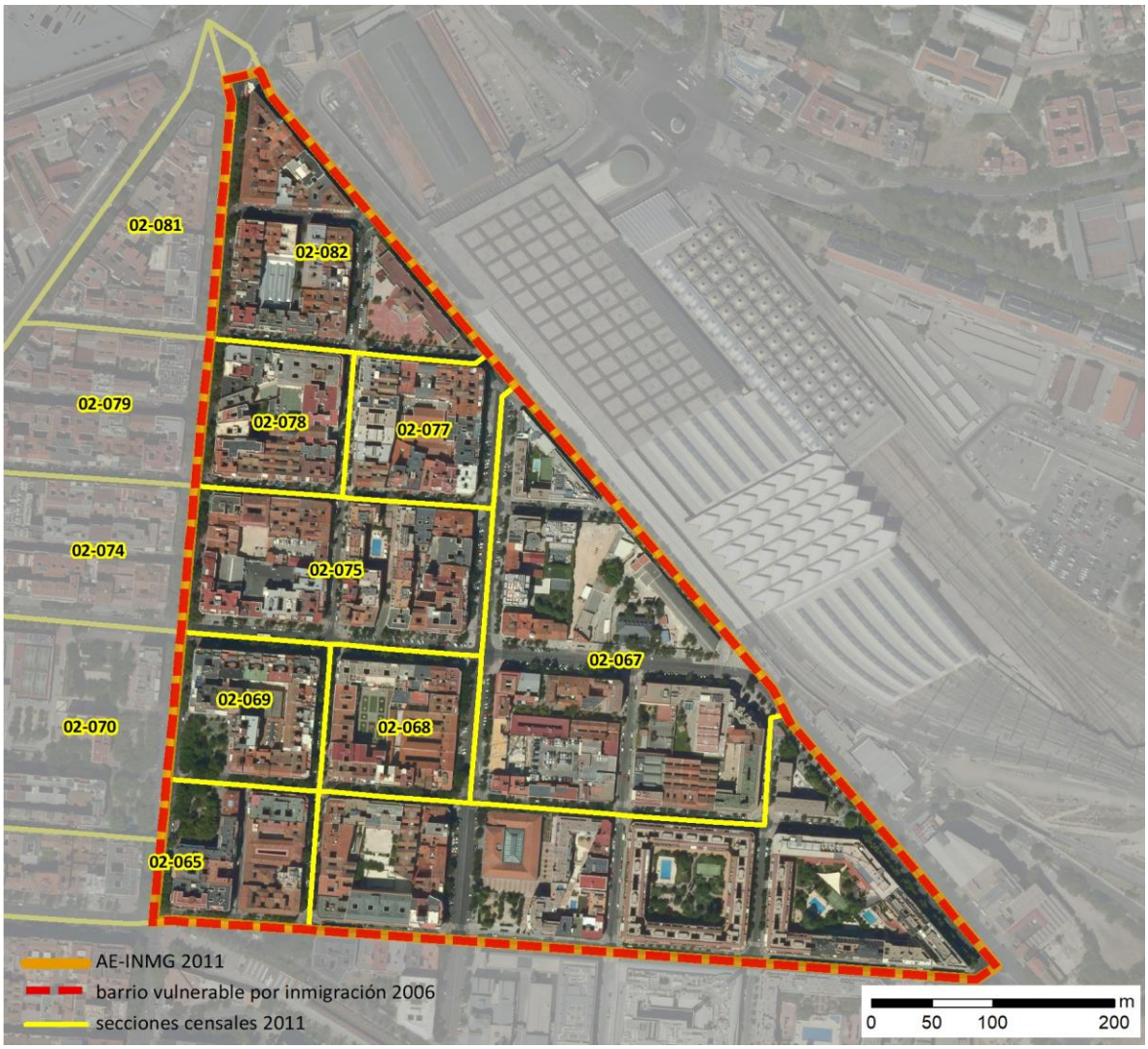

Localización en detalle del AE-INMG

Datos básicos del AE-INMG (1)

Población total	14.520
Población nacida en el extranjero total	3.845
Población nacida en el extranjero (excepto UE-15)	3.455
Densidad población (hab/Km²)	42.994,67
Superficie (ha)	33,77
Nº de secciones censales	12

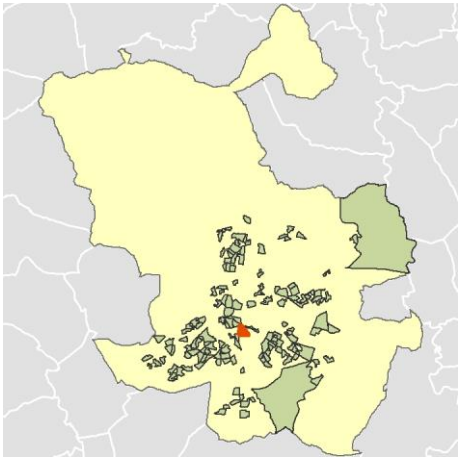

Localización del AE-INMG dentro del término municipal

	Valor del AE-INMG	Valor de referencia (2)
INDICADOR DE INMIGRACIÓN (I-INMG) (3)	**23,79 %**	20,00%

(1) Área Estadística con concentraciones significativas de población inmigrante (AE-INMG)

(2) Valor que se ha tomado como referencia para este estudio

(3) Indicador de Inmigración: (I-INMG): Porcentaje de población nacida en países no pertenecientes a la UE-14, respecto a la población total. Se calcula restando al número total de nacidos en el extranjero, los nacidos en los países de la UE-14: Alemania; Austria; Bélgica; Dinamarca; Finlandia; Francia; Reino Unido; Grecia; Irlanda; Italia; Luxemburgo; Países Bajos; Portugal; y Suecia.

Datos sociodemográficos (Censo 2011)	Sección censal 2807902065		AE-INMG 28079009	
	Valores absolutos	%	Valores absolutos	%
Población total	1.380		14.520	
Población nacida en el extranjero total	180	13,04	3.845	26,48
Población nacida en el extranjero (excepto UE-15)	150	10,87	3.455	23,79

	Sección	AE-INMG	Municipio	Comunidad Autónoma	España
INDICADOR DE INMIGRACIÓN (I-INMG)	10,87	23,79	14,86	14,60	9,99
INDICADORES BÁSICOS DE VULNERABILIDAD URBANA (IBVU) (4)					
IBVU Estudios (5)	1,22	6,04	7,65	7,69	10,92
IBVU Vivienda (6)	8,05	16,53	7,23	4,40	6,99
IBVU Paro (7)	18,75	21,01	21,47	23,12	29,64

(4) Además del Indicador de Inmigración (I-INMG) se ofrecen los valores de los 3 Indicadores Básicos de Vulnerabilidad Urbana (IBVU) para poder analizar la situación de cada sección censal y AE-INMG en relación con los valores de referencia de vulnerabilidad para estos 3 indicadores.

(5) IBVU Estudios: Porcentaje de población analfabeta y sin estudios de 16 años o más, sobre el total de población de 16 años o más. Valor de referencia de vulnerabilidad (2011): 16,38%.

(6) IBVU Vivienda: Porcentaje de viviendas familiares (principales, secundarias, vacías) en edificios en estado en estado ruinoso, malo o deficiente, sobre el total de viviendas familiares (principales, secundarias, vacías). Valor de referencia de vulnerabilidad (2011): 17,50 %.

(7) IBVU Paro: Porcentaje de la población de 16 años o más en situación de paro, respecto al total de población activa de 16 años o más. Valor de referencia de vulnerabilidad (2011): 42,33 %.

Definiciones

ÁREA ESTADÍSTICA CON CONCENTRACIONES SIGNIFICATIVAS DE POBLACIÓN INMIGRANTE (AE-INMG)

Agrupación de secciones censales colindantes y de cierta homogeneidad urbanística, de entre 3.500 y 15.000 habitantes en las que el valor de Indicador de Inmigración (I-INMG) del conjunto supera el valor establecido como referencia (20%).

INDICADOR DE INMIGRACIÓN (I-INMG)

Porcentaje de población nacida en países no pertenecientes a la UE-14, respecto a la población total. Se calcula restando al número total de nacidos en el extranjero, los nacidos en los países de la UE-14: Alemania; Austria; Bélgica; Dinamarca; Finlandia; Francia; Reino Unido; Grecia; Irlanda; Italia; Luxemburgo; Países Bajos; Portugal; y Suecia.

Síntesis Metodológica

El cuerpo de estudio del Catálogo de Barrios Vulnerables de 2011 sigue el criterio establecido en los Catálogos anteriores: centrándose en los municipios mayores de 50.000 habitantes y capitales de provincia. Los trabajos del Catálogo de 2011, siguen la misma metodología que los de 1991, 2001, y 2006, con la única particularidad de que sólo identifican las Áreas Estadísticas Vulnerables, sin realizar el análisis urbanístico detallado que permitía identificar a partir de ellas los Barrios Vulnerables. En el Catálogo de 2011 se han delimitado AE-INMG (Área Estadística con concentraciones significativas de población inmigrante) y AEV (Áreas Estadísticas Vulnerables según los 3 Indicadores Básicos de Vulnerabilidad Urbana: IBVU Estudios, IBVU Vivienda o IBVU Paro). Estas delimitaciones son independientes y pueden superponerse para su análisis en el Visor del Catálogo.

En el caso del Indicador de Inmigración (I-INMG), para el desarrollo del estudio de 2011 se ha partido del análisis de la evolución de los Barrios con concentraciones significativas de población inmigrante identificados previamente en el año 2006, viendo primero si seguían o no cumpliendo esta condición en el año 2011. Posteriormente, se han identificado las nuevas Áreas Estadísticas con concentraciones significativas de población inmigrante (AE-INMG) no coincidentes con Barrios identificados en el Catálogo de 2006, incluyendo también las ciudades que no contaban con Barrios de este tipo en el año 2006.

Una vez identificadas las secciones censales que en 2011 superan los umbrales de referencia del Indicador de Inmigración (I-INMG), se procede a agrupar estas secciones en Áreas Estadísticas con concentraciones significativas de población inmigrante (AE-INMG).

La metodología detallada completa puede consultarse en:

https://apps.fomento.gob.es/BarriosVulnerables/static/adjunto/Sintesis_metodologica_general_catalogo_bbvv.pdf

Datos sociodemográficos (Censo 2011)	Sección censal 2807902067		AE-INMG 28079009	
	Valores absolutos	%	Valores absolutos	%
Población total	745		14.520	
Población nacida en el extranjero total	200	26,85	3.845	26,48
Población nacida en el extranjero (excepto UE-15)	200	26,85	3.455	23,79

	Sección	AE-INMG	Municipio	Comunidad Autónoma	España
INDICADOR DE INMIGRACIÓN (I-INMG)	26,85	23,79	14,86	14,60	9,99
INDICADORES BÁSICOS DE VULNERABILIDAD URBANA (IBVU) (4)					
IBVU Estudios (5)	4,55	6,04	7,65	7,69	10,92
IBVU Vivienda (6)	36,04	16,53	7,23	4,40	6,99
IBVU Paro (7)	28,74	21,01	21,47	23,12	29,64

(4) Además del Indicador de Inmigración (I-INMG) se ofrecen los valores de los 3 Indicadores Básicos de Vulnerabilidad Urbana (IBVU) para poder analizar la situación de cada sección censal y AE-INMG en relación con los valores de referencia de vulnerabilidad para estos 3 indicadores.

(5) IBVU Estudios: Porcentaje de población analfabeta y sin estudios de 16 años o más, sobre el total de población de 16 años o más. Valor de referencia de vulnerabilidad (2011): 16,38%.

(6) IBVU Vivienda: Porcentaje de viviendas familiares (principales, secundarias, vacías) en edificios en estado en estado ruinoso, malo o deficiente, sobre el total de viviendas familiares (principales, secundarias, vacías). Valor de referencia de vulnerabilidad (2011): 17,50 %.

(7) IBVU Paro: Porcentaje de la población de 16 años o más en situación de paro, respecto al total de población activa de 16 años o más. Valor de referencia de vulnerabilidad (2011): 42,33 %.

Definiciones

ÁREA ESTADÍSTICA CON CONCENTRACIONES SIGNIFICATIVAS DE POBLACIÓN INMIGRANTE (AE-INMG)

Agrupación de secciones censales colindantes y de cierta homogeneidad urbanística, de entre 3.500 y 15.000 habitantes en las que el valor de Indicador de Inmigración (I-INMG) del conjunto supera el valor establecido como referencia (20%).

INDICADOR DE INMIGRACIÓN (I-INMG)

Porcentaje de población nacida en países no pertenecientes a la UE-14, respecto a la población total. Se calcula restando al número total de nacidos en el extranjero, los nacidos en los países de la UE-14: Alemania; Austria; Bélgica; Dinamarca; Finlandia; Francia; Reino Unido; Grecia; Irlanda; Italia; Luxemburgo; Países Bajos; Portugal; y Suecia.

Síntesis Metodológica

El cuerpo de estudio del Catálogo de Barrios Vulnerables de 2011 sigue el criterio establecido en los Catálogos anteriores: centrándose en los municipios mayores de 50.000 habitantes y capitales de provincia. Los trabajos del Catálogo de 2011, siguen la misma metodología que los de 1991, 2001, y 2006, con la única particularidad de que sólo identifican las Áreas Estadísticas Vulnerables, sin realizar el análisis urbanístico detallado que permitía identificar a partir de ellas los Barrios Vulnerables. En el Catálogo de 2011 se han delimitado AE-INMG (Área Estadística con concentraciones significativas de población inmigrante) y AEV (Áreas Estadísticas Vulnerables según los 3 Indicadores Básicos de Vulnerabilidad Urbana: IBVU Estudios, IBVU Vivienda o IBVU Paro). Estas delimitaciones son independientes y pueden superponerse para su análisis en el Visor del Catálogo.

En el caso del Indicador de Inmigración (I-INMG), para el desarrollo del estudio de 2011 se ha partido del análisis de la evolución de los Barrios con concentraciones significativas de población inmigrante identificados previamente en el año 2006, viendo primero si seguían o no cumpliendo esta condición en el año 2011. Posteriormente, se han identificado las nuevas Áreas Estadísticas con concentraciones significativas de población inmigrante (AE-INMG) no coincidentes con Barrios identificados en el Catálogo de 2006, incluyendo también las ciudades que no contaban con Barrios de este tipo en el año 2006.

Una vez identificadas las secciones censales que en 2011 superan los umbrales de referencia del Indicador de Inmigración (I-INMG), se procede a agrupar estas secciones en Áreas Estadísticas con concentraciones significativas de población inmigrante (AE-INMG).

La metodología detallada completa puede consultarse en:

https://apps.fomento.gob.es/BarriosVulnerables/static/adjunto/Sintesis_metodologica_general_catalogo_bbvv.pdf

Datos sociodemográficos (Censo 2011)	Sección censal 2807902068		AE-INMG 28079009	
	Valores absolutos	%	Valores absolutos	%
Población total	1.310		14.520	
Población nacida en el extranjero total	565	43,13	3.845	26,48
Población nacida en el extranjero (excepto UE-15)	545	41,60	3.455	23,79

	Sección	AE-INMG	Municipio	Comunidad Autónoma	España
INDICADOR DE INMIGRACIÓN (I-INMG)	41,60	23,79	14,86	14,60	9,99
INDICADORES BÁSICOS DE VULNERABILIDAD URBANA (IBVU) (4)					
IBVU Estudios (5)	9,65	6,04	7,65	7,69	10,92
IBVU Vivienda (6)	46,47	16,53	7,23	4,40	6,99
IBVU Paro (7)	25,68	21,01	21,47	23,12	29,64

(4) Además del Indicador de Inmigración (I-INMG) se ofrecen los valores de los 3 Indicadores Básicos de Vulnerabilidad Urbana (IBVU) para poder analizar la situación de cada sección censal y AE-INMG en relación con los valores de referencia de vulnerabilidad para estos 3 indicadores.

(5) IBVU Estudios: Porcentaje de población analfabeta y sin estudios de 16 años o más, sobre el total de población de 16 años o más. Valor de referencia de vulnerabilidad (2011): 16,38%.

(6) IBVU Vivienda: Porcentaje de viviendas familiares (principales, secundarias, vacías) en edificios en estado en estado ruinoso, malo o deficiente, sobre el total de viviendas familiares (principales, secundarias, vacías). Valor de referencia de vulnerabilidad (2011): 17,50 %.

(7) IBVU Paro: Porcentaje de la población de 16 años o más en situación de paro, respecto al total de población activa de 16 años o más. Valor de referencia de vulnerabilidad (2011): 42,33 %.

Definiciones

ÁREA ESTADÍSTICA CON CONCENTRACIONES SIGNIFICATIVAS DE POBLACIÓN INMIGRANTE (AE-INMG)

Agrupación de secciones censales colindantes y de cierta homogeneidad urbanística, de entre 3.500 y 15.000 habitantes en las que el valor de Indicador de Inmigración (I-INMG) del conjunto supera el valor establecido como referencia (20%).

INDICADOR DE INMIGRACIÓN (I-INMG)

Porcentaje de población nacida en países no pertenecientes a la UE-14, respecto a la población total. Se calcula restando al número total de nacidos en el extranjero, los nacidos en los países de la UE-14: Alemania; Austria; Bélgica; Dinamarca; Finlandia; Francia; Reino Unido; Grecia; Irlanda; Italia; Luxemburgo; Países Bajos; Portugal; y Suecia.

Síntesis Metodológica

El cuerpo de estudio del Catálogo de Barrios Vulnerables de 2011 sigue el criterio establecido en los Catálogos anteriores: centrándose en los municipios mayores de 50.000 habitantes y capitales de provincia. Los trabajos del Catálogo de 2011, siguen la misma metodología que los de 1991, 2001, y 2006, con la única particularidad de que sólo identifican las Áreas Estadísticas Vulnerables, sin realizar el análisis urbanístico detallado que permitía identificar a partir de ellas los Barrios Vulnerables. En el Catálogo de 2011 se han delimitado AE-INMG (Área Estadística con concentraciones significativas de población inmigrante) y AEV (Áreas Estadísticas Vulnerables según los 3 Indicadores Básicos de Vulnerabilidad Urbana: IBVU Estudios, IBVU Vivienda o IBVU Paro). Estas delimitaciones son independientes y pueden superponerse para su análisis en el Visor del Catálogo.

En el caso del Indicador de Inmigración (I-INMG), para el desarrollo del estudio de 2011 se ha partido del análisis de la evolución de los Barrios con concentraciones significativas de población inmigrante identificados previamente en el año 2006, viendo primero si seguían o no cumpliendo esta condición en el año 2011. Posteriormente, se han identificado las nuevas Áreas Estadísticas con concentraciones significativas de población inmigrante (AE-INMG) no coincidentes con Barrios identificados en el Catálogo de 2006, incluyendo también las ciudades que no contaban con Barrios de este tipo en el año 2006.

Una vez identificadas las secciones censales que en 2011 superan los umbrales de referencia del Indicador de Inmigración (I-INMG), se procede a agrupar estas secciones en Áreas Estadísticas con concentraciones significativas de población inmigrante (AE-INMG).

La metodología detallada completa puede consultarse en:

https://apps.fomento.gob.es/BarriosVulnerables/static/adjunto/Sintesis_metodologica_general_catalogo_bbvv.pdf

Datos sociodemográficos (Censo 2011)	Sección censal 2807902069		AE-INMG 28079009	
	Valores absolutos	%	Valores absolutos	%
Población total	600		14.520	
Población nacida en el extranjero total	75	12,50	3.845	26,48
Población nacida en el extranjero (excepto UE-15)	60	10,00	3.455	23,79

	Sección	AE-INMG	Municipio	Comunidad Autónoma	España
INDICADOR DE INMIGRACIÓN (I-INMG)	10,00	23,79	14,86	14,60	9,99
INDICADORES BÁSICOS DE VULNERABILIDAD URBANA (IBVU) (4)					
IBVU Estudios (5)	4,42	6,04	7,65	7,69	10,92
IBVU Vivienda (6)	25,71	16,53	7,23	4,40	6,99
IBVU Paro (7)	17,02	21,01	21,47	23,12	29,64

(4) Además del Indicador de Inmigración (I-INMG) se ofrecen los valores de los 3 Indicadores Básicos de Vulnerabilidad Urbana (IBVU) para poder analizar la situación de cada sección censal y AE-INMG en relación con los valores de referencia de vulnerabilidad para estos 3 indicadores.

(5) IBVU Estudios: Porcentaje de población analfabeta y sin estudios de 16 años o más, sobre el total de población de 16 años o más. Valor de referencia de vulnerabilidad (2011): 16,38%.

(6) IBVU Vivienda: Porcentaje de viviendas familiares (principales, secundarias, vacías) en edificios en estado en estado ruinoso, malo o deficiente, sobre el total de viviendas familiares (principales, secundarias, vacías). Valor de referencia de vulnerabilidad (2011): 17,50 %.

(7) IBVU Paro: Porcentaje de la población de 16 años o más en situación de paro, respecto al total de población activa de 16 años o más. Valor de referencia de vulnerabilidad (2011): 42,33 %.

Definiciones

ÁREA ESTADÍSTICA CON CONCENTRACIONES SIGNIFICATIVAS DE POBLACIÓN INMIGRANTE (AE-INMG)

Agrupación de secciones censales colindantes y de cierta homogeneidad urbanística, de entre 3.500 y 15.000 habitantes en las que el valor de Indicador de Inmigración (I-INMG) del conjunto supera el valor establecido como referencia (20%).

INDICADOR DE INMIGRACIÓN (I-INMG)

Porcentaje de población nacida en países no pertenecientes a la UE-14, respecto a la población total. Se calcula restando al número total de nacidos en el extranjero, los nacidos en los países de la UE-14: Alemania; Austria; Bélgica; Dinamarca; Finlandia; Francia; Reino Unido; Grecia; Irlanda; Italia; Luxemburgo; Países Bajos; Portugal; y Suecia.

Síntesis Metodológica

El cuerpo de estudio del Catálogo de Barrios Vulnerables de 2011 sigue el criterio establecido en los Catálogos anteriores: centrándose en los municipios mayores de 50.000 habitantes y capitales de provincia. Los trabajos del Catálogo de 2011, siguen la misma metodología que los de 1991, 2001, y 2006, con la única particularidad de que sólo identifican las Áreas Estadísticas Vulnerables, sin realizar el análisis urbanístico detallado que permitía identificar a partir de ellas los Barrios Vulnerables. En el Catálogo de 2011 se han delimitado AE-INMG (Área Estadística con concentraciones significativas de población inmigrante) y AEV (Áreas Estadísticas Vulnerables según los 3 Indicadores Básicos de Vulnerabilidad Urbana: IBVU Estudios, IBVU Vivienda o IBVU Paro). Estas delimitaciones son independientes y pueden superponerse para su análisis en el Visor del Catálogo.

En el caso del Indicador de Inmigración (I-INMG), para el desarrollo del estudio de 2011 se ha partido del análisis de la evolución de los Barrios con concentraciones significativas de población inmigrante identificados previamente en el año 2006, viendo primero si seguían o no cumpliendo esta condición en el año 2011. Posteriormente, se han identificado las nuevas Áreas Estadísticas con concentraciones significativas de población inmigrante (AE-INMG) no coincidentes con Barrios identificados en el Catálogo de 2006, incluyendo también las ciudades que no contaban con Barrios de este tipo en el año 2006.

Una vez identificadas las secciones censales que en 2011 superan los umbrales de referencia del Indicador de Inmigración (I-INMG), se procede a agrupar estas secciones en Áreas Estadísticas con concentraciones significativas de población inmigrante (AE-INMG).

La metodología detallada completa puede consultarse en:

https://apps.fomento.gob.es/BarriosVulnerables/static/adjunto/Sintesis_metodologica_general_catalogo_bbvv.pdf

Datos sociodemográficos (Censo 2011)	Sección censal 2807902070 Valores absolutos	%	AE-INMG 28079009 Valores absolutos	%
Población total	1.270		14.520	
Población nacida en el extranjero total	310	24,41	3.845	26,48
Población nacida en el extranjero (excepto UE-15)	280	22,05	3.455	23,79

	Sección	AE-INMG	Municipio	Comunidad Autónoma	España
INDICADOR DE INMIGRACIÓN (I-INMG)	22,05	23,79	14,86	14,60	9,99
INDICADORES BÁSICOS DE VULNERABILIDAD URBANA (IBVU) (4)					
IBVU Estudios (5)	6,79	6,04	7,65	7,69	10,92
IBVU Vivienda (6)	2,04	16,53	7,23	4,40	6,99
IBVU Paro (7)	13,61	21,01	21,47	23,12	29,64

(4) Además del Indicador de Inmigración (I-INMG) se ofrecen los valores de los 3 Indicadores Básicos de Vulnerabilidad Urbana (IBVU) para poder analizar la situación de cada sección censal y AE-INMG en relación con los valores de referencia de vulnerabilidad para estos 3 indicadores.

(5) IBVU Estudios: Porcentaje de población analfabeta y sin estudios de 16 años o más, sobre el total de población de 16 años o más. Valor de referencia de vulnerabilidad (2011): 16,38%.

(6) IBVU Vivienda: Porcentaje de viviendas familiares (principales, secundarias, vacías) en edificios en estado en estado ruinoso, malo o deficiente, sobre el total de viviendas familiares (principales, secundarias, vacías). Valor de referencia de vulnerabilidad (2011): 17,50 %.

(7) IBVU Paro: Porcentaje de la población de 16 años o más en situación de paro, respecto al total de población activa de 16 años o más. Valor de referencia de vulnerabilidad (2011): 42,33 %.

Definiciones

ÁREA ESTADÍSTICA CON CONCENTRACIONES SIGNIFICATIVAS DE POBLACIÓN INMIGRANTE (AE-INMG)

Agrupación de secciones censales colindantes y de cierta homogeneidad urbanística, de entre 3.500 y 15.000 habitantes en las que el valor de Indicador de Inmigración (I-INMG) del conjunto supera el valor establecido como referencia (20%).

INDICADOR DE INMIGRACIÓN (I-INMG)

Porcentaje de población nacida en países no pertenecientes a la UE-14, respecto a la población total. Se calcula restando al número total de nacidos en el extranjero, los nacidos en los países de la UE-14: Alemania; Austria; Bélgica; Dinamarca; Finlandia; Francia; Reino Unido; Grecia; Irlanda; Italia; Luxemburgo; Países Bajos; Portugal; y Suecia.

Síntesis Metodológica

El cuerpo de estudio del Catálogo de Barrios Vulnerables de 2011 sigue el criterio establecido en los Catálogos anteriores: centrándose en los municipios mayores de 50.000 habitantes y capitales de provincia. Los trabajos del Catálogo de 2011, siguen la misma metodología que los de 1991, 2001, y 2006, con la única particularidad de que sólo identifican las Áreas Estadísticas Vulnerables, sin realizar el análisis urbanístico detallado que permitía identificar a partir de ellas los Barrios Vulnerables. En el Catálogo de 2011 se han delimitado AE-INMG (Área Estadística con concentraciones significativas de población inmigrante) y AEV (Áreas Estadísticas Vulnerables según los 3 Indicadores Básicos de Vulnerabilidad Urbana: IBVU Estudios, IBVU Vivienda o IBVU Paro). Estas delimitaciones son independientes y pueden superponerse para su análisis en el Visor del Catálogo.

En el caso del Indicador de Inmigración (I-INMG), para el desarrollo del estudio de 2011 se ha partido del análisis de la evolución de los Barrios con concentraciones significativas de población inmigrante identificados previamente en el año 2006, viendo primero si seguían o no cumpliendo esta condición en el año 2011. Posteriormente, se han identificado las nuevas Áreas Estadísticas con concentraciones significativas de población inmigrante (AE-INMG) no coincidentes con Barrios identificados en el Catálogo de 2006, incluyendo también las ciudades que no contaban con Barrios de este tipo en el año 2006.

Una vez identificadas las secciones censales que en 2011 superan los umbrales de referencia del Indicador de Inmigración (I-INMG), se procede a agrupar estas secciones en Áreas Estadísticas con concentraciones significativas de población inmigrante (AE-INMG).

La metodología detallada completa puede consultarse en:

https://apps.fomento.gob.es/BarriosVulnerables/static/adjunto/Sintesis_metodologica_general_catalogo_bbvv.pdf

Datos sociodemográficos (Censo 2011)	Sección censal 2807902074		AE-INMG 28079009	
	Valores absolutos	%	Valores absolutos	%
Población total	1.670		14.520	
Población nacida en el extranjero total	400	23,95	3.845	26,48
Población nacida en el extranjero (excepto UE-15)	370	22,16	3.455	23,79

	Sección	AE-INMG	Municipio	Comunidad Autónoma	España
INDICADOR DE INMIGRACIÓN (I-INMG)	22,16	23,79	14,86	14,60	9,99
INDICADORES BÁSICOS DE VULNERABILIDAD URBANA (IBVU) (4)					
IBVU Estudios (5)	6,97	6,04	7,65	7,69	10,92
IBVU Vivienda (6)	7,93	16,53	7,23	4,40	6,99
IBVU Paro (7)	13,90	21,01	21,47	23,12	29,64

(4) Además del Indicador de Inmigración (I-INMG) se ofrecen los valores de los 3 Indicadores Básicos de Vulnerabilidad Urbana (IBVU) para poder analizar la situación de cada sección censal y AE-INMG en relación con los valores de referencia de vulnerabilidad para estos 3 indicadores.

(5) IBVU Estudios: Porcentaje de población analfabeta y sin estudios de 16 años o más, sobre el total de población de 16 años o más. Valor de referencia de vulnerabilidad (2011): 16,38%.

(6) IBVU Vivienda: Porcentaje de viviendas familiares (principales, secundarias, vacías) en edificios en estado en estado ruinoso, malo o deficiente, sobre el total de viviendas familiares (principales, secundarias, vacías). Valor de referencia de vulnerabilidad (2011): 17,50 %.

(7) IBVU Paro: Porcentaje de la población de 16 años o más en situación de paro, respecto al total de población activa de 16 años o más. Valor de referencia de vulnerabilidad (2011): 42,33 %.

Definiciones

ÁREA ESTADÍSTICA CON CONCENTRACIONES SIGNIFICATIVAS DE POBLACIÓN INMIGRANTE (AE-INMG)

Agrupación de secciones censales colindantes y de cierta homogeneidad urbanística, de entre 3.500 y 15.000 habitantes en las que el valor de Indicador de Inmigración (I-INMG) del conjunto supera el valor establecido como referencia (20%).

INDICADOR DE INMIGRACIÓN (I-INMG)

Porcentaje de población nacida en países no pertenecientes a la UE-14, respecto a la población total. Se calcula restando al número total de nacidos en el extranjero, los nacidos en los países de la UE-14: Alemania; Austria; Bélgica; Dinamarca; Finlandia; Francia; Reino Unido; Grecia; Irlanda; Italia; Luxemburgo; Países Bajos; Portugal; y Suecia.

Síntesis Metodológica

El cuerpo de estudio del Catálogo de Barrios Vulnerables de 2011 sigue el criterio establecido en los Catálogos anteriores: centrándose en los municipios mayores de 50.000 habitantes y capitales de provincia. Los trabajos del Catálogo de 2011, siguen la misma metodología que los de 1991, 2001, y 2006, con la única particularidad de que sólo identifican las Áreas Estadísticas Vulnerables, sin realizar el análisis urbanístico detallado que permitía identificar a partir de ellas los Barrios Vulnerables. En el Catálogo de 2011 se han delimitado AE-INMG (Área Estadística con concentraciones significativas de población inmigrante) y AEV (Áreas Estadísticas Vulnerables según los 3 Indicadores Básicos de Vulnerabilidad Urbana: IBVU Estudios, IBVU Vivienda o IBVU Paro). Estas delimitaciones son independientes y pueden superponerse para su análisis en el Visor del Catálogo.

En el caso del Indicador de Inmigración (I-INMG), para el desarrollo del estudio de 2011 se ha partido del análisis de la evolución de los Barrios con concentraciones significativas de población inmigrante identificados previamente en el año 2006, viendo primero si seguían o no cumpliendo esta condición en el año 2011. Posteriormente, se han identificado las nuevas Áreas Estadísticas con concentraciones significativas de población inmigrante (AE-INMG) no coincidentes con Barrios identificados en el Catálogo de 2006, incluyendo también las ciudades que no contaban con Barrios de este tipo en el año 2006.

Una vez identificadas las secciones censales que en 2011 superan los umbrales de referencia del Indicador de Inmigración (I-INMG), se procede a agrupar estas secciones en Áreas Estadísticas con concentraciones significativas de población inmigrante (AE-INMG).

La metodología detallada completa puede consultarse en:

https://apps.fomento.gob.es/BarriosVulnerables/static/adjunto/Sintesis_metodologica_general_catalogo_bbvv.pdf

Datos sociodemográficos (Censo 2011)	Sección censal 2807902075 Valores absolutos	%	AE-INMG 28079009 Valores absolutos	%
Población total	1.690		14.520	
Población nacida en el extranjero total	350	20,71	3.845	26,48
Población nacida en el extranjero (excepto UE-15)	320	18,93	3.455	23,79

	Sección	AE-INMG	Municipio	Comunidad Autónoma	España
INDICADOR DE INMIGRACIÓN (I-INMG)	18,93	23,79	14,86	14,60	9,99
INDICADORES BÁSICOS DE VULNERABILIDAD URBANA (IBVU) (4)					
IBVU Estudios (5)	6,09	6,04	7,65	7,69	10,92
IBVU Vivienda (6)	35,16	16,53	7,23	4,40	6,99
IBVU Paro (7)	16,67	21,01	21,47	23,12	29,64

(4) Además del Indicador de Inmigración (I-INMG) se ofrecen los valores de los 3 Indicadores Básicos de Vulnerabilidad Urbana (IBVU) para poder analizar la situación de cada sección censal y AE-INMG en relación con los valores de referencia de vulnerabilidad para estos 3 indicadores.

(5) IBVU Estudios: Porcentaje de población analfabeta y sin estudios de 16 años o más, sobre el total de población de 16 años o más. Valor de referencia de vulnerabilidad (2011): 16,38%.

(6) IBVU Vivienda: Porcentaje de viviendas familiares (principales, secundarias, vacías) en edificios en estado en estado ruinoso, malo o deficiente, sobre el total de viviendas familiares (principales, secundarias, vacías). Valor de referencia de vulnerabilidad (2011): 17,50 %.

(7) IBVU Paro: Porcentaje de la población de 16 años o más en situación de paro, respecto al total de población activa de 16 años o más. Valor de referencia de vulnerabilidad (2011): 42,33 %.

Definiciones

ÁREA ESTADÍSTICA CON CONCENTRACIONES SIGNIFICATIVAS DE POBLACIÓN INMIGRANTE (AE-INMG)

Agrupación de secciones censales colindantes y de cierta homogeneidad urbanística, de entre 3.500 y 15.000 habitantes en las que el valor de Indicador de Inmigración (I-INMG) del conjunto supera el valor establecido como referencia (20%).

INDICADOR DE INMIGRACIÓN (I-INMG)

Porcentaje de población nacida en países no pertenecientes a la UE-14, respecto a la población total. Se calcula restando al número total de nacidos en el extranjero, los nacidos en los países de la UE-14: Alemania; Austria; Bélgica; Dinamarca; Finlandia; Francia; Reino Unido; Grecia; Irlanda; Italia; Luxemburgo; Países Bajos; Portugal; y Suecia.

Síntesis Metodológica

El cuerpo de estudio del Catálogo de Barrios Vulnerables de 2011 sigue el criterio establecido en los Catálogos anteriores: centrándose en los municipios mayores de 50.000 habitantes y capitales de provincia. Los trabajos del Catálogo de 2011, siguen la misma metodología que los de 1991, 2001, y 2006, con la única particularidad de que sólo identifican las Áreas Estadísticas Vulnerables, sin realizar el análisis urbanístico detallado que permitía identificar a partir de ellas los Barrios Vulnerables. En el Catálogo de 2011 se han delimitado AE-INMG (Área Estadística con concentraciones significativas de población inmigrante) y AEV (Áreas Estadísticas Vulnerables según los 3 Indicadores Básicos de Vulnerabilidad Urbana: IBVU Estudios, IBVU Vivienda o IBVU Paro). Estas delimitaciones son independientes y pueden superponerse para su análisis en el Visor del Catálogo.

En el caso del Indicador de Inmigración (I-INMG), para el desarrollo del estudio de 2011 se ha partido del análisis de la evolución de los Barrios con concentraciones significativas de población inmigrante identificados previamente en el año 2006, viendo primero si seguían o no cumpliendo esta condición en el año 2011. Posteriormente, se han identificado las nuevas Áreas Estadísticas con concentraciones significativas de población inmigrante (AE-INMG) no coincidentes con Barrios identificados en el Catálogo de 2006, incluyendo también las ciudades que no contaban con Barrios de este tipo en el año 2006.

Una vez identificadas las secciones censales que en 2011 superan los umbrales de referencia del Indicador de Inmigración (I-INMG), se procede a agrupar estas secciones en Áreas Estadísticas con concentraciones significativas de población inmigrante (AE-INMG).

La metodología detallada completa puede consultarse en:

https://apps.fomento.gob.es/BarriosVulnerables/static/adjunto/Sintesis_metodologica_general_catalogo_bbvv.pdf

Datos sociodemográficos (Censo 2011)	Sección censal 2807902077		AE-INMG 28079009	
	Valores absolutos	%	Valores absolutos	%
Población total	1.400		14.520	
Población nacida en el extranjero total	495	35,36	3.845	26,48
Población nacida en el extranjero (excepto UE-15)	480	34,29	3.455	23,79

	Sección	AE-INMG	Municipio	Comunidad Autónoma	España
INDICADOR DE INMIGRACIÓN (I-INMG)	34,29	23,79	14,86	14,60	9,99
INDICADORES BÁSICOS DE VULNERABILIDAD URBANA (IBVU) (4)					
IBVU Estudios (5)	9,27	6,04	7,65	7,69	10,92
IBVU Vivienda (6)	20,13	16,53	7,23	4,40	6,99
IBVU Paro (7)	21,74	21,01	21,47	23,12	29,64

(4) Además del Indicador de Inmigración (I-INMG) se ofrecen los valores de los 3 Indicadores Básicos de Vulnerabilidad Urbana (IBVU) para poder analizar la situación de cada sección censal y AE-INMG en relación con los valores de referencia de vulnerabilidad para estos 3 indicadores.

(5) IBVU Estudios: Porcentaje de población analfabeta y sin estudios de 16 años o más, sobre el total de población de 16 años o más. Valor de referencia de vulnerabilidad (2011): 16,38%.

(6) IBVU Vivienda: Porcentaje de viviendas familiares (principales, secundarias, vacías) en edificios en estado en estado ruinoso, malo o deficiente, sobre el total de viviendas familiares (principales, secundarias, vacías). Valor de referencia de vulnerabilidad (2011): 17,50 %.

(7) IBVU Paro: Porcentaje de la población de 16 años o más en situación de paro, respecto al total de población activa de 16 años o más. Valor de referencia de vulnerabilidad (2011): 42,33 %.

Definiciones

ÁREA ESTADÍSTICA CON CONCENTRACIONES SIGNIFICATIVAS DE POBLACIÓN INMIGRANTE (AE-INMG)

Agrupación de secciones censales colindantes y de cierta homogeneidad urbanística, de entre 3.500 y 15.000 habitantes en las que el valor de Indicador de Inmigración (I-INMG) del conjunto supera el valor establecido como referencia (20%).

INDICADOR DE INMIGRACIÓN (I-INMG)

Porcentaje de población nacida en países no pertenecientes a la UE-14, respecto a la población total. Se calcula restando al número total de nacidos en el extranjero, los nacidos en los países de la UE-14: Alemania; Austria; Bélgica; Dinamarca; Finlandia; Francia; Reino Unido; Grecia; Irlanda; Italia; Luxemburgo; Países Bajos; Portugal; y Suecia.

Síntesis Metodológica

El cuerpo de estudio del Catálogo de Barrios Vulnerables de 2011 sigue el criterio establecido en los Catálogos anteriores: centrándose en los municipios mayores de 50.000 habitantes y capitales de provincia. Los trabajos del Catálogo de 2011, siguen la misma metodología que los de 1991, 2001, y 2006, con la única particularidad de que sólo identifican las Áreas Estadísticas Vulnerables, sin realizar el análisis urbanístico detallado que permitía identificar a partir de ellas los Barrios Vulnerables. En el Catálogo de 2011 se han delimitado AE-INMG (Área Estadística con concentraciones significativas de población inmigrante) y AEV (Áreas Estadísticas Vulnerables según los 3 Indicadores Básicos de Vulnerabilidad Urbana: IBVU Estudios, IBVU Vivienda o IBVU Paro). Estas delimitaciones son independientes y pueden superponerse para su análisis en el Visor del Catálogo.

En el caso del Indicador de Inmigración (I-INMG), para el desarrollo del estudio de 2011 se ha partido del análisis de la evolución de los Barrios con concentraciones significativas de población inmigrante identificados previamente en el año 2006, viendo primero si seguían o no cumpliendo esta condición en el año 2011. Posteriormente, se han identificado las nuevas Áreas Estadísticas con concentraciones significativas de población inmigrante (AE-INMG) no coincidentes con Barrios identificados en el Catálogo de 2006, incluyendo también las ciudades que no contaban con Barrios de este tipo en el año 2006.

Una vez identificadas las secciones censales que en 2011 superan los umbrales de referencia del Indicador de Inmigración (I-INMG), se procede a agrupar estas secciones en Áreas Estadísticas con concentraciones significativas de población inmigrante (AE-INMG).

La metodología detallada completa puede consultarse en:

https://apps.fomento.gob.es/BarriosVulnerables/static/adjunto/Sintesis_metodologica_general_catalogo_bbvv.pdf

Datos sociodemográficos (Censo 2011)	Sección censal 2807902078		AE-INMG 28079009	
	Valores absolutos	%	Valores absolutos	%
Población total	555		14.520	
Población nacida en el extranjero total	50	9,01	3.845	26,48
Población nacida en el extranjero (excepto UE-15)	0	0,00	3.455	23,79

	Sección	AE-INMG	Municipio	Comunidad Autónoma	España
INDICADOR DE INMIGRACIÓN (I-INMG)	0,00	23,79	14,86	14,60	9,99
INDICADORES BÁSICOS DE VULNERABILIDAD URBANA (IBVU) (4)					
IBVU Estudios (5)	4,67	6,04	7,65	7,69	10,92
IBVU Vivienda (6)	0,00	16,53	7,23	4,40	6,99
IBVU Paro (7)	30,88	21,01	21,47	23,12	29,64

(4) Además del Indicador de Inmigración (I-INMG) se ofrecen los valores de los 3 Indicadores Básicos de Vulnerabilidad Urbana (IBVU) para poder analizar la situación de cada sección censal y AE-INMG en relación con los valores de referencia de vulnerabilidad para estos 3 indicadores.

(5) IBVU Estudios: Porcentaje de población analfabeta y sin estudios de 16 años o más, sobre el total de población de 16 años o más. Valor de referencia de vulnerabilidad (2011): 16,38%.

(6) IBVU Vivienda: Porcentaje de viviendas familiares (principales, secundarias, vacías) en edificios en estado en estado ruinoso, malo o deficiente, sobre el total de viviendas familiares (principales, secundarias, vacías). Valor de referencia de vulnerabilidad (2011): 17,50 %.

(7) IBVU Paro: Porcentaje de la población de 16 años o más en situación de paro, respecto al total de población activa de 16 años o más. Valor de referencia de vulnerabilidad (2011): 42,33 %.

Definiciones

ÁREA ESTADÍSTICA CON CONCENTRACIONES SIGNIFICATIVAS DE POBLACIÓN INMIGRANTE (AE-INMG)

Agrupación de secciones censales colindantes y de cierta homogeneidad urbanística, de entre 3.500 y 15.000 habitantes en las que el valor de Indicador de Inmigración (I-INMG) del conjunto supera el valor establecido como referencia (20%).

INDICADOR DE INMIGRACIÓN (I-INMG)

Porcentaje de población nacida en países no pertenecientes a la UE-14, respecto a la población total. Se calcula restando al número total de nacidos en el extranjero, los nacidos en los países de la UE-14: Alemania; Austria; Bélgica; Dinamarca; Finlandia; Francia; Reino Unido; Grecia; Irlanda; Italia; Luxemburgo; Países Bajos; Portugal; y Suecia.

Síntesis Metodológica

El cuerpo de estudio del Catálogo de Barrios Vulnerables de 2011 sigue el criterio establecido en los Catálogos anteriores: centrándose en los municipios mayores de 50.000 habitantes y capitales de provincia. Los trabajos del Catálogo de 2011, siguen la misma metodología que los de 1991, 2001, y 2006, con la única particularidad de que sólo identifican las Áreas Estadísticas Vulnerables, sin realizar el análisis urbanístico detallado que permitía identificar a partir de ellas los Barrios Vulnerables. En el Catálogo de 2011 se han delimitado AE-INMG (Área Estadística con concentraciones significativas de población inmigrante) y AEV (Áreas Estadísticas Vulnerables según los 3 Indicadores Básicos de Vulnerabilidad Urbana: IBVU Estudios, IBVU Vivienda o IBVU Paro). Estas delimitaciones son independientes y pueden superponerse para su análisis en el Visor del Catálogo.

En el caso del Indicador de Inmigración (I-INMG), para el desarrollo del estudio de 2011 se ha partido del análisis de la evolución de los Barrios con concentraciones significativas de población inmigrante identificados previamente en el año 2006, viendo primero si seguían o no cumpliendo esta condición en el año 2011. Posteriormente, se han identificado las nuevas Áreas Estadísticas con concentraciones significativas de población inmigrante (AE-INMG) no coincidentes con Barrios identificados en el Catálogo de 2006, incluyendo también las ciudades que no contaban con Barrios de este tipo en el año 2006.

Una vez identificadas las secciones censales que en 2011 superan los umbrales de referencia del Indicador de Inmigración (I-INMG), se procede a agrupar estas secciones en Áreas Estadísticas con concentraciones significativas de población inmigrante (AE-INMG).

La metodología detallada completa puede consultarse en:

https://apps.fomento.gob.es/BarriosVulnerables/static/adjunto/Sintesis_metodologica_general_catalogo_bbvv.pdf

Datos sociodemográficos (Censo 2011)	Sección censal 2807902079		AE-INMG 28079009	
	Valores absolutos	%	Valores absolutos	%
Población total	1.515		14.520	
Población nacida en el extranjero total	460	30,36	3.845	26,48
Población nacida en el extranjero (excepto UE-15)	295	19,47	3.455	23,79

	Sección	AE-INMG	Municipio	Comunidad Autónoma	España
INDICADOR DE INMIGRACIÓN (I-INMG)	19,47	23,79	14,86	14,60	9,99
INDICADORES BÁSICOS DE VULNERABILIDAD URBANA (IBVU) (4)					
IBVU Estudios (5)	6,25	6,04	7,65	7,69	10,92
IBVU Vivienda (6)	2,07	16,53	7,23	4,40	6,99
IBVU Paro (7)	18,93	21,01	21,47	23,12	29,64

(4) Además del Indicador de Inmigración (I-INMG) se ofrecen los valores de los 3 Indicadores Básicos de Vulnerabilidad Urbana (IBVU) para poder analizar la situación de cada sección censal y AE-INMG en relación con los valores de referencia de vulnerabilidad para estos 3 indicadores.

(5) IBVU Estudios: Porcentaje de población analfabeta y sin estudios de 16 años o más, sobre el total de población de 16 años o más. Valor de referencia de vulnerabilidad (2011): 16,38%.

(6) IBVU Vivienda: Porcentaje de viviendas familiares (principales, secundarias, vacías) en edificios en estado en estado ruinoso, malo o deficiente, sobre el total de viviendas familiares (principales, secundarias, vacías). Valor de referencia de vulnerabilidad (2011): 17,50 %.

(7) IBVU Paro: Porcentaje de la población de 16 años o más en situación de paro, respecto al total de población activa de 16 años o más. Valor de referencia de vulnerabilidad (2011): 42,33 %.

Definiciones

ÁREA ESTADÍSTICA CON CONCENTRACIONES SIGNIFICATIVAS DE POBLACIÓN INMIGRANTE (AE-INMG)

Agrupación de secciones censales colindantes y de cierta homogeneidad urbanística, de entre 3.500 y 15.000 habitantes en las que el valor de Indicador de Inmigración (I-INMG) del conjunto supera el valor establecido como referencia (20%).

INDICADOR DE INMIGRACIÓN (I-INMG)

Porcentaje de población nacida en países no pertenecientes a la UE-14, respecto a la población total. Se calcula restando al número total de nacidos en el extranjero, los nacidos en los países de la UE-14: Alemania; Austria; Bélgica; Dinamarca; Finlandia; Francia; Reino Unido; Grecia; Irlanda; Italia; Luxemburgo; Países Bajos; Portugal; y Suecia.

Síntesis Metodológica

El cuerpo de estudio del Catálogo de Barrios Vulnerables de 2011 sigue el criterio establecido en los Catálogos anteriores: centrándose en los municipios mayores de 50.000 habitantes y capitales de provincia. Los trabajos del Catálogo de 2011, siguen la misma metodología que los de 1991, 2001, y 2006, con la única particularidad de que sólo identifican las Áreas Estadísticas Vulnerables, sin realizar el análisis urbanístico detallado que permitía identificar a partir de ellas los Barrios Vulnerables. En el Catálogo de 2011 se han delimitado AE-INMG (Área Estadística con concentraciones significativas de población inmigrante) y AEV (Áreas Estadísticas Vulnerables según los 3 Indicadores Básicos de Vulnerabilidad Urbana: IBVU Estudios, IBVU Vivienda o IBVU Paro). Estas delimitaciones son independientes y pueden superponerse para su análisis en el Visor del Catálogo.

En el caso del Indicador de Inmigración (I-INMG), para el desarrollo del estudio de 2011 se ha partido del análisis de la evolución de los Barrios con concentraciones significativas de población inmigrante identificados previamente en el año 2006, viendo primero si seguían o no cumpliendo esta condición en el año 2011. Posteriormente, se han identificado las nuevas Áreas Estadísticas con concentraciones significativas de población inmigrante (AE-INMG) no coincidentes con Barrios identificados en el Catálogo de 2006, incluyendo también las ciudades que no contaban con Barrios de este tipo en el año 2006.

Una vez identificadas las secciones censales que en 2011 superan los umbrales de referencia del Indicador de Inmigración (I-INMG), se procede a agrupar estas secciones en Áreas Estadísticas con concentraciones significativas de población inmigrante (AE-INMG).

La metodología detallada completa puede consultarse en:

https://apps.fomento.gob.es/BarriosVulnerables/static/adjunto/Sintesis_metodologica_general_catalogo_bbvv.pdf

Datos sociodemográficos (Censo 2011)	Sección censal 2807902081		AE-INMG 28079009	
	Valores absolutos	%	Valores absolutos	%
Población total	1.205		14.520	
Población nacida en el extranjero total	395	32,78	3.845	26,48
Población nacida en el extranjero (excepto UE-15)	395	32,78	3.455	23,79

	Sección	AE-INMG	Municipio	Comunidad Autónoma	España
INDICADOR DE INMIGRACIÓN (I-INMG)	32,78	23,79	14,86	14,60	9,99
INDICADORES BÁSICOS DE VULNERABILIDAD URBANA (IBVU) (4)					
IBVU Estudios (5)	5,17	6,04	7,65	7,69	10,92
IBVU Vivienda (6)	0,00	16,53	7,23	4,40	6,99
IBVU Paro (7)	35,77	21,01	21,47	23,12	29,64

(4) Además del Indicador de Inmigración (I-INMG) se ofrecen los valores de los 3 Indicadores Básicos de Vulnerabilidad Urbana (IBVU) para poder analizar la situación de cada sección censal y AE-INMG en relación con los valores de referencia de vulnerabilidad para estos 3 indicadores.

(5) IBVU Estudios: Porcentaje de población analfabeta y sin estudios de 16 años o más, sobre el total de población de 16 años o más. Valor de referencia de vulnerabilidad (2011): 16,38%.

(6) IBVU Vivienda: Porcentaje de viviendas familiares (principales, secundarias, vacías) en edificios en estado en estado ruinoso, malo o deficiente, sobre el total de viviendas familiares (principales, secundarias, vacías). Valor de referencia de vulnerabilidad (2011): 17,50 %.

(7) IBVU Paro: Porcentaje de la población de 16 años o más en situación de paro, respecto al total de población activa de 16 años o más. Valor de referencia de vulnerabilidad (2011): 42,33 %.

Definiciones

ÁREA ESTADÍSTICA CON CONCENTRACIONES SIGNIFICATIVAS DE POBLACIÓN INMIGRANTE (AE-INMG)

Agrupación de secciones censales colindantes y de cierta homogeneidad urbanística, de entre 3.500 y 15.000 habitantes en las que el valor de Indicador de Inmigración (I-INMG) del conjunto supera el valor establecido como referencia (20%).

INDICADOR DE INMIGRACIÓN (I-INMG)

Porcentaje de población nacida en países no pertenecientes a la UE-14, respecto a la población total. Se calcula restando al número total de nacidos en el extranjero, los nacidos en los países de la UE-14: Alemania; Austria; Bélgica; Dinamarca; Finlandia; Francia; Reino Unido; Grecia; Irlanda; Italia; Luxemburgo; Países Bajos; Portugal; y Suecia.

Síntesis Metodológica

El cuerpo de estudio del Catálogo de Barrios Vulnerables de 2011 sigue el criterio establecido en los Catálogos anteriores: centrándose en los municipios mayores de 50.000 habitantes y capitales de provincia. Los trabajos del Catálogo de 2011, siguen la misma metodología que los de 1991, 2001, y 2006, con la única particularidad de que sólo identifican las Áreas Estadísticas Vulnerables, sin realizar el análisis urbanístico detallado que permitía identificar a partir de ellas los Barrios Vulnerables. En el Catálogo de 2011 se han delimitado AE-INMG (Área Estadística con concentraciones significativas de población inmigrante) y AEV (Áreas Estadísticas Vulnerables según los 3 Indicadores Básicos de Vulnerabilidad Urbana: IBVU Estudios, IBVU Vivienda o IBVU Paro). Estas delimitaciones son independientes y pueden superponerse para su análisis en el Visor del Catálogo.

En el caso del Indicador de Inmigración (I-INMG), para el desarrollo del estudio de 2011 se ha partido del análisis de la evolución de los Barrios con concentraciones significativas de población inmigrante identificados previamente en el año 2006, viendo primero si seguían o no cumpliendo esta condición en el año 2011. Posteriormente, se han identificado las nuevas Áreas Estadísticas con concentraciones significativas de población inmigrante (AE-INMG) no coincidentes con Barrios identificados en el Catálogo de 2006, incluyendo también las ciudades que no contaban con Barrios de este tipo en el año 2006.

Una vez identificadas las secciones censales que en 2011 superan los umbrales de referencia del Indicador de Inmigración (I-INMG), se procede a agrupar estas secciones en Áreas Estadísticas con concentraciones significativas de población inmigrante (AE-INMG).

La metodología detallada completa puede consultarse en:

https://apps.fomento.gob.es/BarriosVulnerables/static/adjunto/Sintesis_metodologica_general_catalogo_bbvv.pdf

Datos sociodemográficos (Censo 2011)	Sección censal 2807902082		AE-INMG 28079009	
	Valores absolutos	%	Valores absolutos	%
Población total	1.180		14.520	
Población nacida en el extranjero total	365	30,93	3.845	26,48
Población nacida en el extranjero (excepto UE-15)	360	30,51	3.455	23,79

	Sección	AE-INMG	Municipio	Comunidad Autónoma	España
INDICADOR DE INMIGRACIÓN (I-INMG)	30,51	23,79	14,86	14,60	9,99
INDICADORES BÁSICOS DE VULNERABILIDAD URBANA (IBVU) (4)					
IBVU Estudios (5)	5,02	6,04	7,65	7,69	10,92
IBVU Vivienda (6)	12,00	16,53	7,23	4,40	6,99
IBVU Paro (7)	20,55	21,01	21,47	23,12	29,64

(4) Además del Indicador de Inmigración (I-INMG) se ofrecen los valores de los 3 Indicadores Básicos de Vulnerabilidad Urbana (IBVU) para poder analizar la situación de cada sección censal y AE-INMG en relación con los valores de referencia de vulnerabilidad para estos 3 indicadores.

(5) IBVU Estudios: Porcentaje de población analfabeta y sin estudios de 16 años o más, sobre el total de población de 16 años o más. Valor de referencia de vulnerabilidad (2011): 16,38%.

(6) IBVU Vivienda: Porcentaje de viviendas familiares (principales, secundarias, vacías) en edificios en estado en estado ruinoso, malo o deficiente, sobre el total de viviendas familiares (principales, secundarias, vacías). Valor de referencia de vulnerabilidad (2011): 17,50 %.

(7) IBVU Paro: Porcentaje de la población de 16 años o más en situación de paro, respecto al total de población activa de 16 años o más. Valor de referencia de vulnerabilidad (2011): 42,33 %.

Definiciones

ÁREA ESTADÍSTICA CON CONCENTRACIONES SIGNIFICATIVAS DE POBLACIÓN INMIGRANTE (AE-INMG)

Agrupación de secciones censales colindantes y de cierta homogeneidad urbanística, de entre 3.500 y 15.000 habitantes en las que el valor de Indicador de Inmigración (I-INMG) del conjunto supera el valor establecido como referencia (20%).

INDICADOR DE INMIGRACIÓN (I-INMG)

Porcentaje de población nacida en países no pertenecientes a la UE-14, respecto a la población total. Se calcula restando al número total de nacidos en el extranjero, los nacidos en los países de la UE-14: Alemania; Austria; Bélgica; Dinamarca; Finlandia; Francia; Reino Unido; Grecia; Irlanda; Italia; Luxemburgo; Países Bajos; Portugal; y Suecia.

Síntesis Metodológica

El cuerpo de estudio del Catálogo de Barrios Vulnerables de 2011 sigue el criterio establecido en los Catálogos anteriores: centrándose en los municipios mayores de 50.000 habitantes y capitales de provincia. Los trabajos del Catálogo de 2011, siguen la misma metodología que los de 1991, 2001, y 2006, con la única particularidad de que sólo identifican las Áreas Estadísticas Vulnerables, sin realizar el análisis urbanístico detallado que permitía identificar a partir de ellas los Barrios Vulnerables. En el Catálogo de 2011 se han delimitado AE-INMG (Área Estadística con concentraciones significativas de población inmigrante) y AEV (Áreas Estadísticas Vulnerables según los 3 Indicadores Básicos de Vulnerabilidad Urbana: IBVU Estudios, IBVU Vivienda o IBVU Paro). Estas delimitaciones son independientes y pueden superponerse para su análisis en el Visor del Catálogo.

En el caso del Indicador de Inmigración (I-INMG), para el desarrollo del estudio de 2011 se ha partido del análisis de la evolución de los Barrios con concentraciones significativas de población inmigrante identificados previamente en el año 2006, viendo primero si seguían o no cumpliendo esta condición en el año 2011. Posteriormente, se han identificado las nuevas Áreas Estadísticas con concentraciones significativas de población inmigrante (AE-INMG) no coincidentes con Barrios identificados en el Catálogo de 2006, incluyendo también las ciudades que no contaban con Barrios de este tipo en el año 2006.

Una vez identificadas las secciones censales que en 2011 superan los umbrales de referencia del Indicador de Inmigración (I-INMG), se procede a agrupar estas secciones en Áreas Estadísticas con concentraciones significativas de población inmigrante (AE-INMG).

La metodología detallada completa puede consultarse en:

https://apps.fomento.gob.es/BarriosVulnerables/static/adjunto/Sintesis_metodologica_general_catalogo_bbvv.pdf



Localización en detalle del AE-INMG

Datos básicos del AE-INMG (1)

Población total	14.740
Población nacida en el extranjero total	3.220
Población nacida en el extranjero (excepto UE-15)	3.010
Densidad población (hab/Km²)	59.292,68
Superficie (ha)	24,86
Nº de secciones censales	12

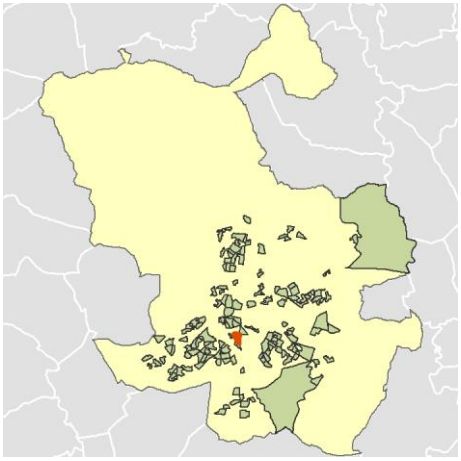

Localización del AE-INMG dentro del término municipal

	Valor del AE-INMG	Valor de referencia (2)
INDICADOR DE INMIGRACIÓN (I-INMG) (3)	**20,42 %**	20,00%

(1) Área Estadística con concentraciones significativas de población inmigrante (AE-INMG)

(2) Valor que se ha tomado como referencia para este estudio

(3) Indicador de Inmigración: (I-INMG): Porcentaje de población nacida en países no pertenecientes a la UE-14, respecto a la población total. Se calcula restando al número total de nacidos en el extranjero, los nacidos en los países de la UE-14: Alemania; Austria; Bélgica; Dinamarca; Finlandia; Francia; Reino Unido; Grecia; Irlanda; Italia; Luxemburgo; Países Bajos; Portugal; y Suecia.

Datos sociodemográficos (Censo 2011)	Sección censal 2807902032 Valores absolutos	%	AE-INMG 28079010 Valores absolutos	%
Población total	890		14.740	
Población nacida en el extranjero total	250	28,09	3.220	21,85
Población nacida en el extranjero (excepto UE-15)	200	22,47	3.010	20,42

	Sección	AE-INMG	Municipio	Comunidad Autónoma	España
INDICADOR DE INMIGRACIÓN (I-INMG)	22,47	20,42	14,86	14,60	9,99
INDICADORES BÁSICOS DE VULNERABILIDAD URBANA (IBVU) (4)					
IBVU Estudios (5)	7,51	7,49	7,65	7,69	10,92
IBVU Vivienda (6)	0,00	16,88	7,23	4,40	6,99
IBVU Paro (7)	42,53	23,62	21,47	23,12	29,64

(4) Además del Indicador de Inmigración (I-INMG) se ofrecen los valores de los 3 Indicadores Básicos de Vulnerabilidad Urbana (IBVU) para poder analizar la situación de cada sección censal y AE-INMG en relación con los valores de referencia de vulnerabilidad para estos 3 indicadores.

(5) IBVU Estudios: Porcentaje de población analfabeta y sin estudios de 16 años o más, sobre el total de población de 16 años o más. Valor de referencia de vulnerabilidad (2011): 16,38%.

(6) IBVU Vivienda: Porcentaje de viviendas familiares (principales, secundarias, vacías) en edificios en estado en estado ruinoso, malo o deficiente, sobre el total de viviendas familiares (principales, secundarias, vacías). Valor de referencia de vulnerabilidad (2011): 17,50 %.

(7) IBVU Paro: Porcentaje de la población de 16 años o más en situación de paro, respecto al total de población activa de 16 años o más. Valor de referencia de vulnerabilidad (2011): 42,33 %.

Definiciones

ÁREA ESTADÍSTICA CON CONCENTRACIONES SIGNIFICATIVAS DE POBLACIÓN INMIGRANTE (AE-INMG)

Agrupación de secciones censales colindantes y de cierta homogeneidad urbanística, de entre 3.500 y 15.000 habitantes en las que el valor de Indicador de Inmigración (I-INMG) del conjunto supera el valor establecido como referencia (20%).

INDICADOR DE INMIGRACIÓN (I-INMG)

Porcentaje de población nacida en países no pertenecientes a la UE-14, respecto a la población total. Se calcula restando al número total de nacidos en el extranjero, los nacidos en los países de la UE-14: Alemania; Austria; Bélgica; Dinamarca; Finlandia; Francia; Reino Unido; Grecia; Irlanda; Italia; Luxemburgo; Países Bajos; Portugal; y Suecia.

Síntesis Metodológica

El cuerpo de estudio del Catálogo de Barrios Vulnerables de 2011 sigue el criterio establecido en los Catálogos anteriores: centrándose en los municipios mayores de 50.000 habitantes y capitales de provincia. Los trabajos del Catálogo de 2011, siguen la misma metodología que los de 1991, 2001, y 2006, con la única particularidad de que sólo identifican las Áreas Estadísticas Vulnerables, sin realizar el análisis urbanístico detallado que permitía identificar a partir de ellas los Barrios Vulnerables. En el Catálogo de 2011 se han delimitado AE-INMG (Área Estadística con concentraciones significativas de población inmigrante) y AEV (Áreas Estadísticas Vulnerables según los 3 Indicadores Básicos de Vulnerabilidad Urbana: IBVU Estudios, IBVU Vivienda o IBVU Paro). Estas delimitaciones son independientes y pueden superponerse para su análisis en el Visor del Catálogo.

En el caso del Indicador de Inmigración (I-INMG), para el desarrollo del estudio de 2011 se ha partido del análisis de la evolución de los Barrios con concentraciones significativas de población inmigrante identificados previamente en el año 2006, viendo primero si seguían o no cumpliendo esta condición en el año 2011. Posteriormente, se han identificado las nuevas Áreas Estadísticas con concentraciones significativas de población inmigrante (AE-INMG) no coincidentes con Barrios identificados en el Catálogo de 2006, incluyendo también las ciudades que no contaban con Barrios de este tipo en el año 2006.

Una vez identificadas las secciones censales que en 2011 superan los umbrales de referencia del Indicador de Inmigración (I-INMG), se procede a agrupar estas secciones en Áreas Estadísticas con concentraciones significativas de población inmigrante (AE-INMG).

La metodología detallada completa puede consultarse en:

https://apps.fomento.gob.es/BarriosVulnerables/static/adjunto/Sintesis_metodologica_general_catalogo_bbvv.pdf

Datos sociodemográficos (Censo 2011)	Sección censal 2807902054		AE-INMG 28079010	
	Valores absolutos	%	Valores absolutos	%
Población total	1.520		14.740	
Población nacida en el extranjero total	515	33,88	3.220	21,85
Población nacida en el extranjero (excepto UE-15)	510	33,55	3.010	20,42

	Sección	AE-INMG	Municipio	Comunidad Autónoma	España
INDICADOR DE INMIGRACIÓN (I-INMG)	33,55	20,42	14,86	14,60	9,99
INDICADORES BÁSICOS DE VULNERABILIDAD URBANA (IBVU) (4)					
IBVU Estudios (5)	15,79	7,49	7,65	7,69	10,92
IBVU Vivienda (6)	28,67	16,88	7,23	4,40	6,99
IBVU Paro (7)	26,29	23,62	21,47	23,12	29,64

(4) Además del Indicador de Inmigración (I-INMG) se ofrecen los valores de los 3 Indicadores Básicos de Vulnerabilidad Urbana (IBVU) para poder analizar la situación de cada sección censal y AE-INMG en relación con los valores de referencia de vulnerabilidad para estos 3 indicadores.

(5) IBVU Estudios: Porcentaje de población analfabeta y sin estudios de 16 años o más, sobre el total de población de 16 años o más. Valor de referencia de vulnerabilidad (2011): 16,38%.

(6) IBVU Vivienda: Porcentaje de viviendas familiares (principales, secundarias, vacías) en edificios en estado en estado ruinoso, malo o deficiente, sobre el total de viviendas familiares (principales, secundarias, vacías). Valor de referencia de vulnerabilidad (2011): 17,50 %.

(7) IBVU Paro: Porcentaje de la población de 16 años o más en situación de paro, respecto al total de población activa de 16 años o más. Valor de referencia de vulnerabilidad (2011): 42,33 %.

Definiciones

ÁREA ESTADÍSTICA CON CONCENTRACIONES SIGNIFICATIVAS DE POBLACIÓN INMIGRANTE (AE-INMG)

Agrupación de secciones censales colindantes y de cierta homogeneidad urbanística, de entre 3.500 y 15.000 habitantes en las que el valor de Indicador de Inmigración (I-INMG) del conjunto supera el valor establecido como referencia (20%).

INDICADOR DE INMIGRACIÓN (I-INMG)

Porcentaje de población nacida en países no pertenecientes a la UE-14, respecto a la población total. Se calcula restando al número total de nacidos en el extranjero, los nacidos en los países de la UE-14: Alemania; Austria; Bélgica; Dinamarca; Finlandia; Francia; Reino Unido; Grecia; Irlanda; Italia; Luxemburgo; Países Bajos; Portugal; y Suecia.

Síntesis Metodológica

El cuerpo de estudio del Catálogo de Barrios Vulnerables de 2011 sigue el criterio establecido en los Catálogos anteriores: centrándose en los municipios mayores de 50.000 habitantes y capitales de provincia. Los trabajos del Catálogo de 2011, siguen la misma metodología que los de 1991, 2001, y 2006, con la única particularidad de que sólo identifican las Áreas Estadísticas Vulnerables, sin realizar el análisis urbanístico detallado que permitía identificar a partir de ellas los Barrios Vulnerables. En el Catálogo de 2011 se han delimitado AE-INMG (Área Estadística con concentraciones significativas de población inmigrante) y AEV (Áreas Estadísticas Vulnerables según los 3 Indicadores Básicos de Vulnerabilidad Urbana: IBVU Estudios, IBVU Vivienda o IBVU Paro). Estas delimitaciones son independientes y pueden superponerse para su análisis en el Visor del Catálogo.

En el caso del Indicador de Inmigración (I-INMG), para el desarrollo del estudio de 2011 se ha partido del análisis de la evolución de los Barrios con concentraciones significativas de población inmigrante identificados previamente en el año 2006, viendo primero si seguían o no cumpliendo esta condición en el año 2011. Posteriormente, se han identificado las nuevas Áreas Estadísticas con concentraciones significativas de población inmigrante (AE-INMG) no coincidentes con Barrios identificados en el Catálogo de 2006, incluyendo también las ciudades que no contaban con Barrios de este tipo en el año 2006.

Una vez identificadas las secciones censales que en 2011 superan los umbrales de referencia del Indicador de Inmigración (I-INMG), se procede a agrupar estas secciones en Áreas Estadísticas con concentraciones significativas de población inmigrante (AE-INMG).

La metodología detallada completa puede consultarse en:

https://apps.fomento.gob.es/BarriosVulnerables/static/adjunto/Sintesis_metodologica_general_catalogo_bbvv.pdf

Datos sociodemográficos (Censo 2011)	Sección censal 2807902055		AE-INMG 28079010	
	Valores absolutos	%	Valores absolutos	%
Población total	1.335		14.740	
Población nacida en el extranjero total	305	22,85	3.220	21,85
Población nacida en el extranjero (excepto UE-15)	285	21,35	3.010	20,42

	Sección	AE-INMG	Municipio	Comunidad Autónoma	España
INDICADOR DE INMIGRACIÓN (I-INMG)	21,35	20,42	14,86	14,60	9,99
INDICADORES BÁSICOS DE VULNERABILIDAD URBANA (IBVU) (4)					
IBVU Estudios (5)	13,28	7,49	7,65	7,69	10,92
IBVU Vivienda (6)	0,00	16,88	7,23	4,40	6,99
IBVU Paro (7)	18,83	23,62	21,47	23,12	29,64

(4) Además del Indicador de Inmigración (I-INMG) se ofrecen los valores de los 3 Indicadores Básicos de Vulnerabilidad Urbana (IBVU) para poder analizar la situación de cada sección censal y AE-INMG en relación con los valores de referencia de vulnerabilidad para estos 3 indicadores.

(5) IBVU Estudios: Porcentaje de población analfabeta y sin estudios de 16 años o más, sobre el total de población de 16 años o más. Valor de referencia de vulnerabilidad (2011): 16,38%.

(6) IBVU Vivienda: Porcentaje de viviendas familiares (principales, secundarias, vacías) en edificios en estado en estado ruinoso, malo o deficiente, sobre el total de viviendas familiares (principales, secundarias, vacías). Valor de referencia de vulnerabilidad (2011): 17,50 %.

(7) IBVU Paro: Porcentaje de la población de 16 años o más en situación de paro, respecto al total de población activa de 16 años o más. Valor de referencia de vulnerabilidad (2011): 42,33 %.

Definiciones

ÁREA ESTADÍSTICA CON CONCENTRACIONES SIGNIFICATIVAS DE POBLACIÓN INMIGRANTE (AE-INMG)

Agrupación de secciones censales colindantes y de cierta homogeneidad urbanística, de entre 3.500 y 15.000 habitantes en las que el valor de Indicador de Inmigración (I-INMG) del conjunto supera el valor establecido como referencia (20%).

INDICADOR DE INMIGRACIÓN (I-INMG)

Porcentaje de población nacida en países no pertenecientes a la UE-14, respecto a la población total. Se calcula restando al número total de nacidos en el extranjero, los nacidos en los países de la UE-14: Alemania; Austria; Bélgica; Dinamarca; Finlandia; Francia; Reino Unido; Grecia; Irlanda; Italia; Luxemburgo; Países Bajos; Portugal; y Suecia.

Síntesis Metodológica

El cuerpo de estudio del Catálogo de Barrios Vulnerables de 2011 sigue el criterio establecido en los Catálogos anteriores: centrándose en los municipios mayores de 50.000 habitantes y capitales de provincia. Los trabajos del Catálogo de 2011, siguen la misma metodología que los de 1991, 2001, y 2006, con la única particularidad de que sólo identifican las Áreas Estadísticas Vulnerables, sin realizar el análisis urbanístico detallado que permitía identificar a partir de ellas los Barrios Vulnerables. En el Catálogo de 2011 se han delimitado AE-INMG (Área Estadística con concentraciones significativas de población inmigrante) y AEV (Áreas Estadísticas Vulnerables según los 3 Indicadores Básicos de Vulnerabilidad Urbana: IBVU Estudios, IBVU Vivienda o IBVU Paro). Estas delimitaciones son independientes y pueden superponerse para su análisis en el Visor del Catálogo.

En el caso del Indicador de Inmigración (I-INMG), para el desarrollo del estudio de 2011 se ha partido del análisis de la evolución de los Barrios con concentraciones significativas de población inmigrante identificados previamente en el año 2006, viendo primero si seguían o no cumpliendo esta condición en el año 2011. Posteriormente, se han identificado las nuevas Áreas Estadísticas con concentraciones significativas de población inmigrante (AE-INMG) no coincidentes con Barrios identificados en el Catálogo de 2006, incluyendo también las ciudades que no contaban con Barrios de este tipo en el año 2006.

Una vez identificadas las secciones censales que en 2011 superan los umbrales de referencia del Indicador de Inmigración (I-INMG), se procede a agrupar estas secciones en Áreas Estadísticas con concentraciones significativas de población inmigrante (AE-INMG).

La metodología detallada completa puede consultarse en:

https://apps.fomento.gob.es/BarriosVulnerables/static/adjunto/Sintesis_metodologica_general_catalogo_bbvv.pdf

Datos sociodemográficos (Censo 2011)	Sección censal 2807902056		AE-INMG 28079010	
	Valores absolutos	%	Valores absolutos	%
Población total	1.050		14.740	
Población nacida en el extranjero total	110	10,48	3.220	21,85
Población nacida en el extranjero (excepto UE-15)	105	10,00	3.010	20,42

	Sección	AE-INMG	Municipio	Comunidad Autónoma	España
INDICADOR DE INMIGRACIÓN (I-INMG)	10,00	20,42	14,86	14,60	9,99
INDICADORES BÁSICOS DE VULNERABILIDAD URBANA (IBVU) (4)					
IBVU Estudios (5)	9,39	7,49	7,65	7,69	10,92
IBVU Vivienda (6)	29,46	16,88	7,23	4,40	6,99
IBVU Paro (7)	15,32	23,62	21,47	23,12	29,64

(4) Además del Indicador de Inmigración (I-INMG) se ofrecen los valores de los 3 Indicadores Básicos de Vulnerabilidad Urbana (IBVU) para poder analizar la situación de cada sección censal y AE-INMG en relación con los valores de referencia de vulnerabilidad para estos 3 indicadores.

(5) IBVU Estudios: Porcentaje de población analfabeta y sin estudios de 16 años o más, sobre el total de población de 16 años o más. Valor de referencia de vulnerabilidad (2011): 16,38%.

(6) IBVU Vivienda: Porcentaje de viviendas familiares (principales, secundarias, vacías) en edificios en estado en estado ruinoso, malo o deficiente, sobre el total de viviendas familiares (principales, secundarias, vacías). Valor de referencia de vulnerabilidad (2011): 17,50 %.

(7) IBVU Paro: Porcentaje de la población de 16 años o más en situación de paro, respecto al total de población activa de 16 años o más. Valor de referencia de vulnerabilidad (2011): 42,33 %.

Definiciones

ÁREA ESTADÍSTICA CON CONCENTRACIONES SIGNIFICATIVAS DE POBLACIÓN INMIGRANTE (AE-INMG)

Agrupación de secciones censales colindantes y de cierta homogeneidad urbanística, de entre 3.500 y 15.000 habitantes en las que el valor de Indicador de Inmigración (I-INMG) del conjunto supera el valor establecido como referencia (20%).

INDICADOR DE INMIGRACIÓN (I-INMG)

Porcentaje de población nacida en países no pertenecientes a la UE-14, respecto a la población total. Se calcula restando al número total de nacidos en el extranjero, los nacidos en los países de la UE-14: Alemania; Austria; Bélgica; Dinamarca; Finlandia; Francia; Reino Unido; Grecia; Irlanda; Italia; Luxemburgo; Países Bajos; Portugal; y Suecia.

Síntesis Metodológica

El cuerpo de estudio del Catálogo de Barrios Vulnerables de 2011 sigue el criterio establecido en los Catálogos anteriores: centrándose en los municipios mayores de 50.000 habitantes y capitales de provincia. Los trabajos del Catálogo de 2011, siguen la misma metodología que los de 1991, 2001, y 2006, con la única particularidad de que sólo identifican las Áreas Estadísticas Vulnerables, sin realizar el análisis urbanístico detallado que permitía identificar a partir de ellas los Barrios Vulnerables. En el Catálogo de 2011 se han delimitado AE-INMG (Área Estadística con concentraciones significativas de población inmigrante) y AEV (Áreas Estadísticas Vulnerables según los 3 Indicadores Básicos de Vulnerabilidad Urbana: IBVU Estudios, IBVU Vivienda o IBVU Paro). Estas delimitaciones son independientes y pueden superponerse para su análisis en el Visor del Catálogo.

En el caso del Indicador de Inmigración (I-INMG), para el desarrollo del estudio de 2011 se ha partido del análisis de la evolución de los Barrios con concentraciones significativas de población inmigrante identificados previamente en el año 2006, viendo primero si seguían o no cumpliendo esta condición en el año 2011. Posteriormente, se han identificado las nuevas Áreas Estadísticas con concentraciones significativas de población inmigrante (AE-INMG) no coincidentes con Barrios identificados en el Catálogo de 2006, incluyendo también las ciudades que no contaban con Barrios de este tipo en el año 2006.

Una vez identificadas las secciones censales que en 2011 superan los umbrales de referencia del Indicador de Inmigración (I-INMG), se procede a agrupar estas secciones en Áreas Estadísticas con concentraciones significativas de población inmigrante (AE-INMG).

La metodología detallada completa puede consultarse en:

https://apps.fomento.gob.es/BarriosVulnerables/static/adjunto/Sintesis_metodologica_general_catalogo_bbvv.pdf

Datos sociodemográficos (Censo 2011)	Sección censal 2807902057 Valores absolutos	%	AE-INMG 28079010 Valores absolutos	%
Población total	1.155		14.740	
Población nacida en el extranjero total	180	15,58	3.220	21,85
Población nacida en el extranjero (excepto UE-15)	180	15,58	3.010	20,42

	Sección	AE-INMG	Municipio	Comunidad Autónoma	España
INDICADOR DE INMIGRACIÓN (I-INMG)	15,58	20,42	14,86	14,60	9,99
INDICADORES BÁSICOS DE VULNERABILIDAD URBANA (IBVU) (4)					
IBVU Estudios (5)	12,63	7,49	7,65	7,69	10,92
IBVU Vivienda (6)	5,84	16,88	7,23	4,40	6,99
IBVU Paro (7)	19,23	23,62	21,47	23,12	29,64

(4) Además del Indicador de Inmigración (I-INMG) se ofrecen los valores de los 3 Indicadores Básicos de Vulnerabilidad Urbana (IBVU) para poder analizar la situación de cada sección censal y AE-INMG en relación con los valores de referencia de vulnerabilidad para estos 3 indicadores.

(5) IBVU Estudios: Porcentaje de población analfabeta y sin estudios de 16 años o más, sobre el total de población de 16 años o más. Valor de referencia de vulnerabilidad (2011): 16,38%.

(6) IBVU Vivienda: Porcentaje de viviendas familiares (principales, secundarias, vacías) en edificios en estado en estado ruinoso, malo o deficiente, sobre el total de viviendas familiares (principales, secundarias, vacías). Valor de referencia de vulnerabilidad (2011): 17,50 %.

(7) IBVU Paro: Porcentaje de la población de 16 años o más en situación de paro, respecto al total de población activa de 16 años o más. Valor de referencia de vulnerabilidad (2011): 42,33 %.

Definiciones

ÁREA ESTADÍSTICA CON CONCENTRACIONES SIGNIFICATIVAS DE POBLACIÓN INMIGRANTE (AE-INMG)

Agrupación de secciones censales colindantes y de cierta homogeneidad urbanística, de entre 3.500 y 15.000 habitantes en las que el valor de Indicador de Inmigración (I-INMG) del conjunto supera el valor establecido como referencia (20%).

INDICADOR DE INMIGRACIÓN (I-INMG)

Porcentaje de población nacida en países no pertenecientes a la UE-14, respecto a la población total. Se calcula restando al número total de nacidos en el extranjero, los nacidos en los países de la UE-14: Alemania; Austria; Bélgica; Dinamarca; Finlandia; Francia; Reino Unido; Grecia; Irlanda; Italia; Luxemburgo; Países Bajos; Portugal; y Suecia.

Síntesis Metodológica

El cuerpo de estudio del Catálogo de Barrios Vulnerables de 2011 sigue el criterio establecido en los Catálogos anteriores: centrándose en los municipios mayores de 50.000 habitantes y capitales de provincia. Los trabajos del Catálogo de 2011, siguen la misma metodología que los de 1991, 2001, y 2006, con la única particularidad de que sólo identifican las Áreas Estadísticas Vulnerables, sin realizar el análisis urbanístico detallado que permitía identificar a partir de ellas los Barrios Vulnerables. En el Catálogo de 2011 se han delimitado AE-INMG (Área Estadística con concentraciones significativas de población inmigrante) y AEV (Áreas Estadísticas Vulnerables según los 3 Indicadores Básicos de Vulnerabilidad Urbana: IBVU Estudios, IBVU Vivienda o IBVU Paro). Estas delimitaciones son independientes y pueden superponerse para su análisis en el Visor del Catálogo.

En el caso del Indicador de Inmigración (I-INMG), para el desarrollo del estudio de 2011 se ha partido del análisis de la evolución de los Barrios con concentraciones significativas de población inmigrante identificados previamente en el año 2006, viendo primero si seguían o no cumpliendo esta condición en el año 2011. Posteriormente, se han identificado las nuevas Áreas Estadísticas con concentraciones significativas de población inmigrante (AE-INMG) no coincidentes con Barrios identificados en el Catálogo de 2006, incluyendo también las ciudades que no contaban con Barrios de este tipo en el año 2006.

Una vez identificadas las secciones censales que en 2011 superan los umbrales de referencia del Indicador de Inmigración (I-INMG), se procede a agrupar estas secciones en Áreas Estadísticas con concentraciones significativas de población inmigrante (AE-INMG).

La metodología detallada completa puede consultarse en:

https://apps.fomento.gob.es/BarriosVulnerables/static/adjunto/Sintesis_metodologica_general_catalogo_bbvv.pdf

Datos sociodemográficos (Censo 2011)	Sección censal 2807902058		AE-INMG 28079010	
	Valores absolutos	%	Valores absolutos	%
Población total	1.620		14.740	
Población nacida en el extranjero total	420	25,93	3.220	21,85
Población nacida en el extranjero (excepto UE-15)	415	25,62	3.010	20,42

	Sección	AE-INMG	Municipio	Comunidad Autónoma	España
INDICADOR DE INMIGRACIÓN (I-INMG)	25,62	20,42	14,86	14,60	9,99
INDICADORES BÁSICOS DE VULNERABILIDAD URBANA (IBVU) (4)					
IBVU Estudios (5)	8,00	7,49	7,65	7,69	10,92
IBVU Vivienda (6)	30,06	16,88	7,23	4,40	6,99
IBVU Paro (7)	35,06	23,62	21,47	23,12	29,64

(4) Además del Indicador de Inmigración (I-INMG) se ofrecen los valores de los 3 Indicadores Básicos de Vulnerabilidad Urbana (IBVU) para poder analizar la situación de cada sección censal y AE-INMG en relación con los valores de referencia de vulnerabilidad para estos 3 indicadores.

(5) IBVU Estudios: Porcentaje de población analfabeta y sin estudios de 16 años o más, sobre el total de población de 16 años o más. Valor de referencia de vulnerabilidad (2011): 16,38%.

(6) IBVU Vivienda: Porcentaje de viviendas familiares (principales, secundarias, vacías) en edificios en estado en estado ruinoso, malo o deficiente, sobre el total de viviendas familiares (principales, secundarias, vacías). Valor de referencia de vulnerabilidad (2011): 17,50 %.

(7) IBVU Paro: Porcentaje de la población de 16 años o más en situación de paro, respecto al total de población activa de 16 años o más. Valor de referencia de vulnerabilidad (2011): 42,33 %.

Definiciones

ÁREA ESTADÍSTICA CON CONCENTRACIONES SIGNIFICATIVAS DE POBLACIÓN INMIGRANTE (AE-INMG)

Agrupación de secciones censales colindantes y de cierta homogeneidad urbanística, de entre 3.500 y 15.000 habitantes en las que el valor de Indicador de Inmigración (I-INMG) del conjunto supera el valor establecido como referencia (20%).

INDICADOR DE INMIGRACIÓN (I-INMG)

Porcentaje de población nacida en países no pertenecientes a la UE-14, respecto a la población total. Se calcula restando al número total de nacidos en el extranjero, los nacidos en los países de la UE-14: Alemania; Austria; Bélgica; Dinamarca; Finlandia; Francia; Reino Unido; Grecia; Irlanda; Italia; Luxemburgo; Países Bajos; Portugal; y Suecia.

Síntesis Metodológica

El cuerpo de estudio del Catálogo de Barrios Vulnerables de 2011 sigue el criterio establecido en los Catálogos anteriores: centrándose en los municipios mayores de 50.000 habitantes y capitales de provincia. Los trabajos del Catálogo de 2011, siguen la misma metodología que los de 1991, 2001, y 2006, con la única particularidad de que sólo identifican las Áreas Estadísticas Vulnerables, sin realizar el análisis urbanístico detallado que permitía identificar a partir de ellas los Barrios Vulnerables. En el Catálogo de 2011 se han delimitado AE-INMG (Área Estadística con concentraciones significativas de población inmigrante) y AEV (Áreas Estadísticas Vulnerables según los 3 Indicadores Básicos de Vulnerabilidad Urbana: IBVU Estudios, IBVU Vivienda o IBVU Paro). Estas delimitaciones son independientes y pueden superponerse para su análisis en el Visor del Catálogo.

En el caso del Indicador de Inmigración (I-INMG), para el desarrollo del estudio de 2011 se ha partido del análisis de la evolución de los Barrios con concentraciones significativas de población inmigrante identificados previamente en el año 2006, viendo primero si seguían o no cumpliendo esta condición en el año 2011. Posteriormente, se han identificado las nuevas Áreas Estadísticas con concentraciones significativas de población inmigrante (AE-INMG) no coincidentes con Barrios identificados en el Catálogo de 2006, incluyendo también las ciudades que no contaban con Barrios de este tipo en el año 2006.

Una vez identificadas las secciones censales que en 2011 superan los umbrales de referencia del Indicador de Inmigración (I-INMG), se procede a agrupar estas secciones en Áreas Estadísticas con concentraciones significativas de población inmigrante (AE-INMG).

La metodología detallada completa puede consultarse en:

https://apps.fomento.gob.es/BarriosVulnerables/static/adjunto/Sintesis_metodologica_general_catalogo_bbvv.pdf

Datos sociodemográficos (Censo 2011)	Sección censal 2807902059		AE-INMG 28079010	
	Valores absolutos	%	Valores absolutos	%
Población total	945		14.740	
Población nacida en el extranjero total	310	32,80	3.220	21,85
Población nacida en el extranjero (excepto UE-15)	290	30,69	3.010	20,42

	Sección	AE-INMG	Municipio	Comunidad Autónoma	España
INDICADOR DE INMIGRACIÓN (I-INMG)	30,69	20,42	14,86	14,60	9,99
INDICADORES BÁSICOS DE VULNERABILIDAD URBANA (IBVU) (4)					
IBVU Estudios (5)	2,78	7,49	7,65	7,69	10,92
IBVU Vivienda (6)	0,00	16,88	7,23	4,40	6,99
IBVU Paro (7)	24,04	23,62	21,47	23,12	29,64

(4) Además del Indicador de Inmigración (I-INMG) se ofrecen los valores de los 3 Indicadores Básicos de Vulnerabilidad Urbana (IBVU) para poder analizar la situación de cada sección censal y AE-INMG en relación con los valores de referencia de vulnerabilidad para estos 3 indicadores.

(5) IBVU Estudios: Porcentaje de población analfabeta y sin estudios de 16 años o más, sobre el total de población de 16 años o más. Valor de referencia de vulnerabilidad (2011): 16,38%.

(6) IBVU Vivienda: Porcentaje de viviendas familiares (principales, secundarias, vacías) en edificios en estado en estado ruinoso, malo o deficiente, sobre el total de viviendas familiares (principales, secundarias, vacías). Valor de referencia de vulnerabilidad (2011): 17,50 %.

(7) IBVU Paro: Porcentaje de la población de 16 años o más en situación de paro, respecto al total de población activa de 16 años o más. Valor de referencia de vulnerabilidad (2011): 42,33 %.

Definiciones

ÁREA ESTADÍSTICA CON CONCENTRACIONES SIGNIFICATIVAS DE POBLACIÓN INMIGRANTE (AE-INMG)

Agrupación de secciones censales colindantes y de cierta homogeneidad urbanística, de entre 3.500 y 15.000 habitantes en las que el valor de Indicador de Inmigración (I-INMG) del conjunto supera el valor establecido como referencia (20%).

INDICADOR DE INMIGRACIÓN (I-INMG)

Porcentaje de población nacida en países no pertenecientes a la UE-14, respecto a la población total. Se calcula restando al número total de nacidos en el extranjero, los nacidos en los países de la UE-14: Alemania; Austria; Bélgica; Dinamarca; Finlandia; Francia; Reino Unido; Grecia; Irlanda; Italia; Luxemburgo; Países Bajos; Portugal; y Suecia.

Síntesis Metodológica

El cuerpo de estudio del Catálogo de Barrios Vulnerables de 2011 sigue el criterio establecido en los Catálogos anteriores: centrándose en los municipios mayores de 50.000 habitantes y capitales de provincia. Los trabajos del Catálogo de 2011, siguen la misma metodología que los de 1991, 2001, y 2006, con la única particularidad de que sólo identifican las Áreas Estadísticas Vulnerables, sin realizar el análisis urbanístico detallado que permitía identificar a partir de ellas los Barrios Vulnerables. En el Catálogo de 2011 se han delimitado AE-INMG (Área Estadística con concentraciones significativas de población inmigrante) y AEV (Áreas Estadísticas Vulnerables según los 3 Indicadores Básicos de Vulnerabilidad Urbana: IBVU Estudios, IBVU Vivienda o IBVU Paro). Estas delimitaciones son independientes y pueden superponerse para su análisis en el Visor del Catálogo.

En el caso del Indicador de Inmigración (I-INMG), para el desarrollo del estudio de 2011 se ha partido del análisis de la evolución de los Barrios con concentraciones significativas de población inmigrante identificados previamente en el año 2006, viendo primero si seguían o no cumpliendo esta condición en el año 2011. Posteriormente, se han identificado las nuevas Áreas Estadísticas con concentraciones significativas de población inmigrante (AE-INMG) no coincidentes con Barrios identificados en el Catálogo de 2006, incluyendo también las ciudades que no contaban con Barrios de este tipo en el año 2006.

Una vez identificadas las secciones censales que en 2011 superan los umbrales de referencia del Indicador de Inmigración (I-INMG), se procede a agrupar estas secciones en Áreas Estadísticas con concentraciones significativas de población inmigrante (AE-INMG).

La metodología detallada completa puede consultarse en:

https://apps.fomento.gob.es/BarriosVulnerables/static/adjunto/Sintesis_metodologica_general_catalogo_bbvv.pdf

Datos sociodemográficos (Censo 2011)	Sección censal 2807902060 Valores absolutos	Sección censal 2807902060 %	AE-INMG 28079010 Valores absolutos	AE-INMG 28079010 %
Población total	1.085		14.740	
Población nacida en el extranjero total	90	8,29	3.220	21,85
Población nacida en el extranjero (excepto UE-15)	90	8,29	3.010	20,42

	Sección	AE-INMG	Municipio	Comunidad Autónoma	España
INDICADOR DE INMIGRACIÓN (I-INMG)	8,29	20,42	14,86	14,60	9,99
INDICADORES BÁSICOS DE VULNERABILIDAD URBANA (IBVU) (4)					
IBVU Estudios (5)	6,37	7,49	7,65	7,69	10,92
IBVU Vivienda (6)	13,79	16,88	7,23	4,40	6,99
IBVU Paro (7)	24,80	23,62	21,47	23,12	29,64

(4) Además del Indicador de Inmigración (I-INMG) se ofrecen los valores de los 3 Indicadores Básicos de Vulnerabilidad Urbana (IBVU) para poder analizar la situación de cada sección censal y AE-INMG en relación con los valores de referencia de vulnerabilidad para estos 3 indicadores.

(5) IBVU Estudios: Porcentaje de población analfabeta y sin estudios de 16 años o más, sobre el total de población de 16 años o más. Valor de referencia de vulnerabilidad (2011): 16,38%.

(6) IBVU Vivienda: Porcentaje de viviendas familiares (principales, secundarias, vacías) en edificios en estado en estado ruinoso, malo o deficiente, sobre el total de viviendas familiares (principales, secundarias, vacías). Valor de referencia de vulnerabilidad (2011): 17,50 %.

(7) IBVU Paro: Porcentaje de la población de 16 años o más en situación de paro, respecto al total de población activa de 16 años o más. Valor de referencia de vulnerabilidad (2011): 42,33 %.

Definiciones

ÁREA ESTADÍSTICA CON CONCENTRACIONES SIGNIFICATIVAS DE POBLACIÓN INMIGRANTE (AE-INMG)

Agrupación de secciones censales colindantes y de cierta homogeneidad urbanística, de entre 3.500 y 15.000 habitantes en las que el valor de Indicador de Inmigración (I-INMG) del conjunto supera el valor establecido como referencia (20%).

INDICADOR DE INMIGRACIÓN (I-INMG)

Porcentaje de población nacida en países no pertenecientes a la UE-14, respecto a la población total. Se calcula restando al número total de nacidos en el extranjero, los nacidos en los países de la UE-14: Alemania; Austria; Bélgica; Dinamarca; Finlandia; Francia; Reino Unido; Grecia; Irlanda; Italia; Luxemburgo; Países Bajos; Portugal; y Suecia.

Síntesis Metodológica

El cuerpo de estudio del Catálogo de Barrios Vulnerables de 2011 sigue el criterio establecido en los Catálogos anteriores: centrándose en los municipios mayores de 50.000 habitantes y capitales de provincia. Los trabajos del Catálogo de 2011, siguen la misma metodología que los de 1991, 2001, y 2006, con la única particularidad de que sólo identifican las Áreas Estadísticas Vulnerables, sin realizar el análisis urbanístico detallado que permitía identificar a partir de ellas los Barrios Vulnerables. En el Catálogo de 2011 se han delimitado AE-INMG (Área Estadística con concentraciones significativas de población inmigrante) y AEV (Áreas Estadísticas Vulnerables según los 3 Indicadores Básicos de Vulnerabilidad Urbana: IBVU Estudios, IBVU Vivienda o IBVU Paro). Estas delimitaciones son independientes y pueden superponerse para su análisis en el Visor del Catálogo.

En el caso del Indicador de Inmigración (I-INMG), para el desarrollo del estudio de 2011 se ha partido del análisis de la evolución de los Barrios con concentraciones significativas de población inmigrante identificados previamente en el año 2006, viendo primero si seguían o no cumpliendo esta condición en el año 2011. Posteriormente, se han identificado las nuevas Áreas Estadísticas con concentraciones significativas de población inmigrante (AE-INMG) no coincidentes con Barrios identificados en el Catálogo de 2006, incluyendo también las ciudades que no contaban con Barrios de este tipo en el año 2006.

Una vez identificadas las secciones censales que en 2011 superan los umbrales de referencia del Indicador de Inmigración (I-INMG), se procede a agrupar estas secciones en Áreas Estadísticas con concentraciones significativas de población inmigrante (AE-INMG).

La metodología detallada completa puede consultarse en:

https://apps.fomento.gob.es/BarriosVulnerables/static/adjunto/Sintesis_metodologica_general_catalogo_bbvv.pdf

GOBIERNO DE ESPAÑA · MINISTERIO DE FOMENTO

2011 — Madrid

Nombre AE-INMG: **Sta. Maria de la Cabeza** — Código AE-INMG: **28079010**

Datos sociodemográficos (Censo 2011)	Sección censal 2807902061 Valores absolutos	%	AE-INMG 28079010 Valores absolutos	%
Población total	1.245		14.740	
Población nacida en el extranjero total	355	28,51	3.220	21,85
Población nacida en el extranjero (excepto UE-15)	335	26,91	3.010	20,42

	Sección	AE-INMG	Municipio	Comunidad Autónoma	España
INDICADOR DE INMIGRACIÓN (I-INMG)	26,91	20,42	14,86	14,60	9,99
INDICADORES BÁSICOS DE VULNERABILIDAD URBANA (IBVU) (4)					
IBVU Estudios (5)	1,36	7,49	7,65	7,69	10,92
IBVU Vivienda (6)	17,95	16,88	7,23	4,40	6,99
IBVU Paro (7)	16,57	23,62	21,47	23,12	29,64

(4) Además del Indicador de Inmigración (I-INMG) se ofrecen los valores de los 3 Indicadores Básicos de Vulnerabilidad Urbana (IBVU) para poder analizar la situación de cada sección censal y AE-INMG en relación con los valores de referencia de vulnerabilidad para estos 3 indicadores.

(5) IBVU Estudios: Porcentaje de población analfabeta y sin estudios de 16 años o más, sobre el total de población de 16 años o más. Valor de referencia de vulnerabilidad (2011): 16,38%.

(6) IBVU Vivienda: Porcentaje de viviendas familiares (principales, secundarias, vacías) en edificios en estado en estado ruinoso, malo o deficiente, sobre el total de viviendas familiares (principales, secundarias, vacías). Valor de referencia de vulnerabilidad (2011): 17,50 %.

(7) IBVU Paro: Porcentaje de la población de 16 años o más en situación de paro, respecto al total de población activa de 16 años o más. Valor de referencia de vulnerabilidad (2011): 42,33 %.

Definiciones

ÁREA ESTADÍSTICA CON CONCENTRACIONES SIGNIFICATIVAS DE POBLACIÓN INMIGRANTE (AE-INMG)

Agrupación de secciones censales colindantes y de cierta homogeneidad urbanística, de entre 3.500 y 15.000 habitantes en las que el valor de Indicador de Inmigración (I-INMG) del conjunto supera el valor establecido como referencia (20%).

INDICADOR DE INMIGRACIÓN (I-INMG)

Porcentaje de población nacida en países no pertenecientes a la UE-14, respecto a la población total. Se calcula restando al número total de nacidos en el extranjero, los nacidos en los países de la UE-14: Alemania; Austria; Bélgica; Dinamarca; Finlandia; Francia; Reino Unido; Grecia; Irlanda; Italia; Luxemburgo; Países Bajos; Portugal; y Suecia.

Síntesis Metodológica

El cuerpo de estudio del Catálogo de Barrios Vulnerables de 2011 sigue el criterio establecido en los Catálogos anteriores: centrándose en los municipios mayores de 50.000 habitantes y capitales de provincia. Los trabajos del Catálogo de 2011, siguen la misma metodología que los de 1991, 2001, y 2006, con la única particularidad de que sólo identifican las Áreas Estadísticas Vulnerables, sin realizar el análisis urbanístico detallado que permitía identificar a partir de ellas los Barrios Vulnerables. En el Catálogo de 2011 se han delimitado AE-INMG (Área Estadística con concentraciones significativas de población inmigrante) y AEV (Áreas Estadísticas Vulnerables según los 3 Indicadores Básicos de Vulnerabilidad Urbana: IBVU Estudios, IBVU Vivienda o IBVU Paro). Estas delimitaciones son independientes y pueden superponerse para su análisis en el Visor del Catálogo.

En el caso del Indicador de Inmigración (I-INMG), para el desarrollo del estudio de 2011 se ha partido del análisis de la evolución de los Barrios con concentraciones significativas de población inmigrante identificados previamente en el año 2006, viendo primero si seguían o no cumpliendo esta condición en el año 2011. Posteriormente, se han identificado las nuevas Áreas Estadísticas con concentraciones significativas de población inmigrante (AE-INMG) no coincidentes con Barrios identificados en el Catálogo de 2006, incluyendo también las ciudades que no contaban con Barrios de este tipo en el año 2006.

Una vez identificadas las secciones censales que en 2011 superan los umbrales de referencia del Indicador de Inmigración (I-INMG), se procede a agrupar estas secciones en Áreas Estadísticas con concentraciones significativas de población inmigrante (AE-INMG).

La metodología detallada completa puede consultarse en:

https://apps.fomento.gob.es/BarriosVulnerables/static/adjunto/Sintesis_metodologica_general_catalogo_bbvv.pdf

Datos sociodemográficos (Censo 2011)	Sección censal 2807902062		AE-INMG 28079010	
	Valores absolutos	%	Valores absolutos	%
Población total	1.160		14.740	
Población nacida en el extranjero total	350	30,17	3.220	21,85
Población nacida en el extranjero (excepto UE-15)	350	30,17	3.010	20,42

	Sección	AE-INMG	Municipio	Comunidad Autónoma	España
INDICADOR DE INMIGRACIÓN (I-INMG)	30,17	20,42	14,86	14,60	9,99
INDICADORES BÁSICOS DE VULNERABILIDAD URBANA (IBVU) (4)					
IBVU Estudios (5)	4,41	7,49	7,65	7,69	10,92
IBVU Vivienda (6)	35,77	16,88	7,23	4,40	6,99
IBVU Paro (7)	24,14	23,62	21,47	23,12	29,64

(4) Además del Indicador de Inmigración (I-INMG) se ofrecen los valores de los 3 Indicadores Básicos de Vulnerabilidad Urbana (IBVU) para poder analizar la situación de cada sección censal y AE-INMG en relación con los valores de referencia de vulnerabilidad para estos 3 indicadores.

(5) IBVU Estudios: Porcentaje de población analfabeta y sin estudios de 16 años o más, sobre el total de población de 16 años o más. Valor de referencia de vulnerabilidad (2011): 16,38%.

(6) IBVU Vivienda: Porcentaje de viviendas familiares (principales, secundarias, vacías) en edificios en estado en estado ruinoso, malo o deficiente, sobre el total de viviendas familiares (principales, secundarias, vacías). Valor de referencia de vulnerabilidad (2011): 17,50 %.

(7) IBVU Paro: Porcentaje de la población de 16 años o más en situación de paro, respecto al total de población activa de 16 años o más. Valor de referencia de vulnerabilidad (2011): 42,33 %.

Definiciones

ÁREA ESTADÍSTICA CON CONCENTRACIONES SIGNIFICATIVAS DE POBLACIÓN INMIGRANTE (AE-INMG)

Agrupación de secciones censales colindantes y de cierta homogeneidad urbanística, de entre 3.500 y 15.000 habitantes en las que el valor de Indicador de Inmigración (I-INMG) del conjunto supera el valor establecido como referencia (20%).

INDICADOR DE INMIGRACIÓN (I-INMG)

Porcentaje de población nacida en países no pertenecientes a la UE-14, respecto a la población total. Se calcula restando al número total de nacidos en el extranjero, los nacidos en los países de la UE-14: Alemania; Austria; Bélgica; Dinamarca; Finlandia; Francia; Reino Unido; Grecia; Irlanda; Italia; Luxemburgo; Países Bajos; Portugal; y Suecia.

Síntesis Metodológica

El cuerpo de estudio del Catálogo de Barrios Vulnerables de 2011 sigue el criterio establecido en los Catálogos anteriores: centrándose en los municipios mayores de 50.000 habitantes y capitales de provincia. Los trabajos del Catálogo de 2011, siguen la misma metodología que los de 1991, 2001, y 2006, con la única particularidad de que sólo identifican las Áreas Estadísticas Vulnerables, sin realizar el análisis urbanístico detallado que permitía identificar a partir de ellas los Barrios Vulnerables. En el Catálogo de 2011 se han delimitado AE-INMG (Área Estadística con concentraciones significativas de población inmigrante) y AEV (Áreas Estadísticas Vulnerables según los 3 Indicadores Básicos de Vulnerabilidad Urbana: IBVU Estudios, IBVU Vivienda o IBVU Paro). Estas delimitaciones son independientes y pueden superponerse para su análisis en el Visor del Catálogo.

En el caso del Indicador de Inmigración (I-INMG), para el desarrollo del estudio de 2011 se ha partido del análisis de la evolución de los Barrios con concentraciones significativas de población inmigrante identificados previamente en el año 2006, viendo primero si seguían o no cumpliendo esta condición en el año 2011. Posteriormente, se han identificado las nuevas Áreas Estadísticas con concentraciones significativas de población inmigrante (AE-INMG) no coincidentes con Barrios identificados en el Catálogo de 2006, incluyendo también las ciudades que no contaban con Barrios de este tipo en el año 2006.

Una vez identificadas las secciones censales que en 2011 superan los umbrales de referencia del Indicador de Inmigración (I-INMG), se procede a agrupar estas secciones en Áreas Estadísticas con concentraciones significativas de población inmigrante (AE-INMG).

La metodología detallada completa puede consultarse en:

https://apps.fomento.gob.es/BarriosVulnerables/static/adjunto/Sintesis_metodologica_general_catalogo_bbvv.pdf

GOBIERNO DE ESPAÑA · MINISTERIO DE FOMENTO

2011 — Madrid

Nombre AE-INMG: **Sta. Maria de la Cabeza** — Código AE-INMG: **28079010**

Datos sociodemográficos (Censo 2011)	Sección censal 2807902063 Valores absolutos	Sección censal 2807902063 %	AE-INMG 28079010 Valores absolutos	AE-INMG 28079010 %
Población total	1.540		14.740	
Población nacida en el extranjero total	180	11,69	3.220	21,85
Población nacida en el extranjero (excepto UE-15)	105	6,82	3.010	20,42

	Sección	AE-INMG	Municipio	Comunidad Autónoma	España
INDICADOR DE INMIGRACIÓN (I-INMG)	6,82	20,42	14,86	14,60	9,99
INDICADORES BÁSICOS DE VULNERABILIDAD URBANA (IBVU) (4)					
IBVU Estudios (5)	4,21	7,49	7,65	7,69	10,92
IBVU Vivienda (6)	10,17	16,88	7,23	4,40	6,99
IBVU Paro (7)	16,00	23,62	21,47	23,12	29,64

(4) Además del Indicador de Inmigración (I-INMG) se ofrecen los valores de los 3 Indicadores Básicos de Vulnerabilidad Urbana (IBVU) para poder analizar la situación de cada sección censal y AE-INMG en relación con los valores de referencia de vulnerabilidad para estos 3 indicadores.

(5) IBVU Estudios: Porcentaje de población analfabeta y sin estudios de 16 años o más, sobre el total de población de 16 años o más. Valor de referencia de vulnerabilidad (2011): 16,38%.

(6) IBVU Vivienda: Porcentaje de viviendas familiares (principales, secundarias, vacías) en edificios en estado en estado ruinoso, malo o deficiente, sobre el total de viviendas familiares (principales, secundarias, vacías). Valor de referencia de vulnerabilidad (2011): 17,50 %.

(7) IBVU Paro: Porcentaje de la población de 16 años o más en situación de paro, respecto al total de población activa de 16 años o más. Valor de referencia de vulnerabilidad (2011): 42,33 %.

Definiciones

ÁREA ESTADÍSTICA CON CONCENTRACIONES SIGNIFICATIVAS DE POBLACIÓN INMIGRANTE (AE-INMG)

Agrupación de secciones censales colindantes y de cierta homogeneidad urbanística, de entre 3.500 y 15.000 habitantes en las que el valor de Indicador de Inmigración (I-INMG) del conjunto supera el valor establecido como referencia (20%).

INDICADOR DE INMIGRACIÓN (I-INMG)

Porcentaje de población nacida en países no pertenecientes a la UE-14, respecto a la población total. Se calcula restando al número total de nacidos en el extranjero, los nacidos en los países de la UE-14: Alemania; Austria; Bélgica; Dinamarca; Finlandia; Francia; Reino Unido; Grecia; Irlanda; Italia; Luxemburgo; Países Bajos; Portugal; y Suecia.

Síntesis Metodológica

El cuerpo de estudio del Catálogo de Barrios Vulnerables de 2011 sigue el criterio establecido en los Catálogos anteriores: centrándose en los municipios mayores de 50.000 habitantes y capitales de provincia. Los trabajos del Catálogo de 2011, siguen la misma metodología que los de 1991, 2001, y 2006, con la única particularidad de que sólo identifican las Áreas Estadísticas Vulnerables, sin realizar el análisis urbanístico detallado que permitía identificar a partir de ellas los Barrios Vulnerables. En el Catálogo de 2011 se han delimitado AE-INMG (Área Estadística con concentraciones significativas de población inmigrante) y AEV (Áreas Estadísticas Vulnerables según los 3 Indicadores Básicos de Vulnerabilidad Urbana: IBVU Estudios, IBVU Vivienda o IBVU Paro). Estas delimitaciones son independientes y pueden superponerse para su análisis en el Visor del Catálogo.

En el caso del Indicador de Inmigración (I-INMG), para el desarrollo del estudio de 2011 se ha partido del análisis de la evolución de los Barrios con concentraciones significativas de población inmigrante identificados previamente en el año 2006, viendo primero si seguían o no cumpliendo esta condición en el año 2011. Posteriormente, se han identificado las nuevas Áreas Estadísticas con concentraciones significativas de población inmigrante (AE-INMG) no coincidentes con Barrios identificados en el Catálogo de 2006, incluyendo también las ciudades que no contaban con Barrios de este tipo en el año 2006.

Una vez identificadas las secciones censales que en 2011 superan los umbrales de referencia del Indicador de Inmigración (I-INMG), se procede a agrupar estas secciones en Áreas Estadísticas con concentraciones significativas de población inmigrante (AE-INMG).

La metodología detallada completa puede consultarse en:

https://apps.fomento.gob.es/BarriosVulnerables/static/adjunto/Sintesis_metodologica_general_catalogo_bbvv.pdf

Datos sociodemográficos (Censo 2011)	Sección censal 2807902064		AE-INMG 28079010	
	Valores absolutos	%	Valores absolutos	%
Población total	1.195		14.740	
Población nacida en el extranjero total	155	12,97	3.220	21,85
Población nacida en el extranjero (excepto UE-15)	145	12,13	3.010	20,42

	Sección	AE-INMG	Municipio	Comunidad Autónoma	España
INDICADOR DE INMIGRACIÓN (I-INMG)	12,13	20,42	14,86	14,60	9,99
INDICADORES BÁSICOS DE VULNERABILIDAD URBANA (IBVU) (4)					
IBVU Estudios (5)	0,91	7,49	7,65	7,69	10,92
IBVU Vivienda (6)	17,22	16,88	7,23	4,40	6,99
IBVU Paro (7)	26,36	23,62	21,47	23,12	29,64

(4) Además del Indicador de Inmigración (I-INMG) se ofrecen los valores de los 3 Indicadores Básicos de Vulnerabilidad Urbana (IBVU) para poder analizar la situación de cada sección censal y AE-INMG en relación con los valores de referencia de vulnerabilidad para estos 3 indicadores.

(5) IBVU Estudios: Porcentaje de población analfabeta y sin estudios de 16 años o más, sobre el total de población de 16 años o más. Valor de referencia de vulnerabilidad (2011): 16,38%.

(6) IBVU Vivienda: Porcentaje de viviendas familiares (principales, secundarias, vacías) en edificios en estado en estado ruinoso, malo o deficiente, sobre el total de viviendas familiares (principales, secundarias, vacías). Valor de referencia de vulnerabilidad (2011): 17,50 %.

(7) IBVU Paro: Porcentaje de la población de 16 años o más en situación de paro, respecto al total de población activa de 16 años o más. Valor de referencia de vulnerabilidad (2011): 42,33 %.

Definiciones

ÁREA ESTADÍSTICA CON CONCENTRACIONES SIGNIFICATIVAS DE POBLACIÓN INMIGRANTE (AE-INMG)

Agrupación de secciones censales colindantes y de cierta homogeneidad urbanística, de entre 3.500 y 15.000 habitantes en las que el valor de Indicador de Inmigración (I-INMG) del conjunto supera el valor establecido como referencia (20%).

INDICADOR DE INMIGRACIÓN (I-INMG)

Porcentaje de población nacida en países no pertenecientes a la UE-14, respecto a la población total. Se calcula restando al número total de nacidos en el extranjero, los nacidos en los países de la UE-14: Alemania; Austria; Bélgica; Dinamarca; Finlandia; Francia; Reino Unido; Grecia; Irlanda; Italia; Luxemburgo; Países Bajos; Portugal; y Suecia.

Síntesis Metodológica

El cuerpo de estudio del Catálogo de Barrios Vulnerables de 2011 sigue el criterio establecido en los Catálogos anteriores: centrándose en los municipios mayores de 50.000 habitantes y capitales de provincia. Los trabajos del Catálogo de 2011, siguen la misma metodología que los de 1991, 2001, y 2006, con la única particularidad de que sólo identifican las Áreas Estadísticas Vulnerables, sin realizar el análisis urbanístico detallado que permitía identificar a partir de ellas los Barrios Vulnerables. En el Catálogo de 2011 se han delimitado AE-INMG (Área Estadística con concentraciones significativas de población inmigrante) y AEV (Áreas Estadísticas Vulnerables según los 3 Indicadores Básicos de Vulnerabilidad Urbana: IBVU Estudios, IBVU Vivienda o IBVU Paro). Estas delimitaciones son independientes y pueden superponerse para su análisis en el Visor del Catálogo.

En el caso del Indicador de Inmigración (I-INMG), para el desarrollo del estudio de 2011 se ha partido del análisis de la evolución de los Barrios con concentraciones significativas de población inmigrante identificados previamente en el año 2006, viendo primero si seguían o no cumpliendo esta condición en el año 2011. Posteriormente, se han identificado las nuevas Áreas Estadísticas con concentraciones significativas de población inmigrante (AE-INMG) no coincidentes con Barrios identificados en el Catálogo de 2006, incluyendo también las ciudades que no contaban con Barrios de este tipo en el año 2006.

Una vez identificadas las secciones censales que en 2011 superan los umbrales de referencia del Indicador de Inmigración (I-INMG), se procede a agrupar estas secciones en Áreas Estadísticas con concentraciones significativas de población inmigrante (AE-INMG).

La metodología detallada completa puede consultarse en:

https://apps.fomento.gob.es/BarriosVulnerables/static/adjunto/Sintesis_metodologica_general_catalogo_bbvv.pdf

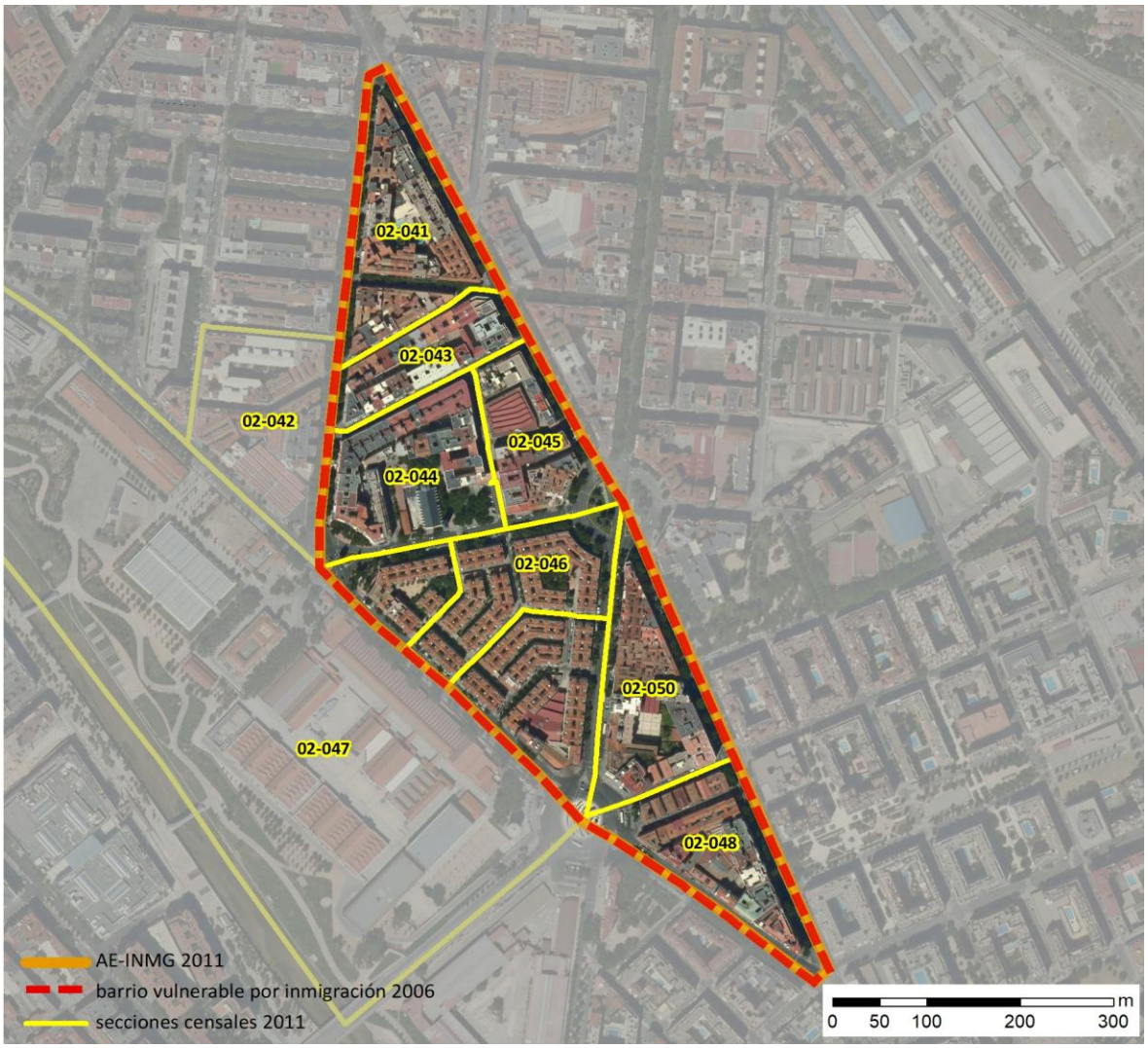

Localización en detalle del AE-INMG

Datos básicos del AE-INMG (1)

Población total	13.940
Población nacida en el extranjero total	3.625
Población nacida en el extranjero (excepto UE-15)	3.415
Densidad población (hab/Km²)	30.240,01
Superficie (ha)	46,10
Nº de secciones censales	9

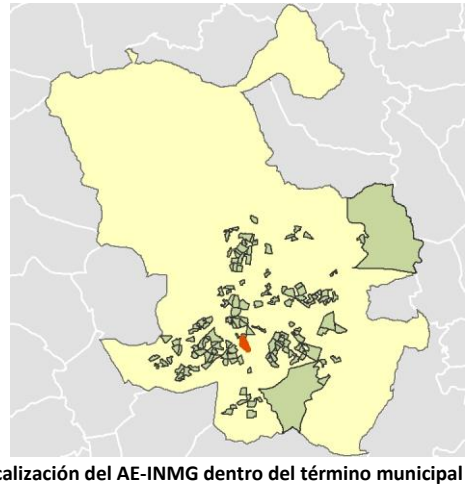

Localización del AE-INMG dentro del término municipal

	Valor del AE-INMG	Valor de referencia (2)
INDICADOR DE INMIGRACIÓN (I-INMG) (3)	**24,50 %**	20,00%

(1) Área Estadística con concentraciones significativas de población inmigrante (AE-INMG)

(2) Valor que se ha tomado como referencia para este estudio

(3) Indicador de Inmigración: (I-INMG): Porcentaje de población nacida en países no pertenecientes a la UE-14, respecto a la población total. Se calcula restando al número total de nacidos en el extranjero, los nacidos en los países de la UE-14: Alemania; Austria; Bélgica; Dinamarca; Finlandia; Francia; Reino Unido; Grecia; Irlanda; Italia; Luxemburgo; Países Bajos; Portugal; y Suecia.

Datos sociodemográficos (Censo 2011)	Sección censal 2807902041		AE-INMG 28079011	
	Valores absolutos	%	Valores absolutos	%
Población total	2.155		13.940	
Población nacida en el extranjero total	285	13,23	3.625	26,00
Población nacida en el extranjero (excepto UE-15)	225	10,44	3.415	24,50

	Sección	AE-INMG	Municipio	Comunidad Autónoma	España
INDICADOR DE INMIGRACIÓN (I-INMG)	10,44	24,50	14,86	14,60	9,99
INDICADORES BÁSICOS DE VULNERABILIDAD URBANA (IBVU) (4)					
IBVU Estudios (5)	2,25	5,20	7,65	7,69	10,92
IBVU Vivienda (6)	47,79	44,06	7,23	4,40	6,99
IBVU Paro (7)	15,02	25,18	21,47	23,12	29,64

(4) Además del Indicador de Inmigración (I-INMG) se ofrecen los valores de los 3 Indicadores Básicos de Vulnerabilidad Urbana (IBVU) para poder analizar la situación de cada sección censal y AE-INMG en relación con los valores de referencia de vulnerabilidad para estos 3 indicadores.

(5) IBVU Estudios: Porcentaje de población analfabeta y sin estudios de 16 años o más, sobre el total de población de 16 años o más. Valor de referencia de vulnerabilidad (2011): 16,38%.

(6) IBVU Vivienda: Porcentaje de viviendas familiares (principales, secundarias, vacías) en edificios en estado en estado ruinoso, malo o deficiente, sobre el total de viviendas familiares (principales, secundarias, vacías). Valor de referencia de vulnerabilidad (2011): 17,50 %.

(7) IBVU Paro: Porcentaje de la población de 16 años o más en situación de paro, respecto al total de población activa de 16 años o más. Valor de referencia de vulnerabilidad (2011): 42,33 %.

Definiciones

ÁREA ESTADÍSTICA CON CONCENTRACIONES SIGNIFICATIVAS DE POBLACIÓN INMIGRANTE (AE-INMG)

Agrupación de secciones censales colindantes y de cierta homogeneidad urbanística, de entre 3.500 y 15.000 habitantes en las que el valor de Indicador de Inmigración (I-INMG) del conjunto supera el valor establecido como referencia (20%).

INDICADOR DE INMIGRACIÓN (I-INMG)

Porcentaje de población nacida en países no pertenecientes a la UE-14, respecto a la población total. Se calcula restando al número total de nacidos en el extranjero, los nacidos en los países de la UE-14: Alemania; Austria; Bélgica; Dinamarca; Finlandia; Francia; Reino Unido; Grecia; Irlanda; Italia; Luxemburgo; Países Bajos; Portugal; y Suecia.

Síntesis Metodológica

El cuerpo de estudio del Catálogo de Barrios Vulnerables de 2011 sigue el criterio establecido en los Catálogos anteriores: centrándose en los municipios mayores de 50.000 habitantes y capitales de provincia. Los trabajos del Catálogo de 2011, siguen la misma metodología que los de 1991, 2001, y 2006, con la única particularidad de que sólo identifican las Áreas Estadísticas Vulnerables, sin realizar el análisis urbanístico detallado que permitía identificar a partir de ellas los Barrios Vulnerables. En el Catálogo de 2011 se han delimitado AE-INMG (Área Estadística con concentraciones significativas de población inmigrante) y AEV (Áreas Estadísticas Vulnerables según los 3 Indicadores Básicos de Vulnerabilidad Urbana: IBVU Estudios, IBVU Vivienda o IBVU Paro). Estas delimitaciones son independientes y pueden superponerse para su análisis en el Visor del Catálogo.

En el caso del Indicador de Inmigración (I-INMG), para el desarrollo del estudio de 2011 se ha partido del análisis de la evolución de los Barrios con concentraciones significativas de población inmigrante identificados previamente en el año 2006, viendo primero si seguían o no cumpliendo esta condición en el año 2011. Posteriormente, se han identificado las nuevas Áreas Estadísticas con concentraciones significativas de población inmigrante (AE-INMG) no coincidentes con Barrios identificados en el Catálogo de 2006, incluyendo también las ciudades que no contaban con Barrios de este tipo en el año 2006.

Una vez identificadas las secciones censales que en 2011 superan los umbrales de referencia del Indicador de Inmigración (I-INMG), se procede a agrupar estas secciones en Áreas Estadísticas con concentraciones significativas de población inmigrante (AE-INMG).

La metodología detallada completa puede consultarse en:

https://apps.fomento.gob.es/BarriosVulnerables/static/adjunto/Sintesis_metodologica_general_catalogo_bbvv.pdf

Datos sociodemográficos (Censo 2011)	Sección censal 2807902042		AE-INMG 28079011	
	Valores absolutos	%	Valores absolutos	%
Población total	1.875		13.940	
Población nacida en el extranjero total	395	21,07	3.625	26,00
Población nacida en el extranjero (excepto UE-15)	375	20,00	3.415	24,50

	Sección	AE-INMG	Municipio	Comunidad Autónoma	España
INDICADOR DE INMIGRACIÓN (I-INMG)	20,00	24,50	14,86	14,60	9,99
INDICADORES BÁSICOS DE VULNERABILIDAD URBANA (IBVU) (4)					
IBVU Estudios (5)	5,17	5,20	7,65	7,69	10,92
IBVU Vivienda (6)	2,21	44,06	7,23	4,40	6,99
IBVU Paro (7)	20,00	25,18	21,47	23,12	29,64

(4) Además del Indicador de Inmigración (I-INMG) se ofrecen los valores de los 3 Indicadores Básicos de Vulnerabilidad Urbana (IBVU) para poder analizar la situación de cada sección censal y AE-INMG en relación con los valores de referencia de vulnerabilidad para estos 3 indicadores.

(5) IBVU Estudios: Porcentaje de población analfabeta y sin estudios de 16 años o más, sobre el total de población de 16 años o más. Valor de referencia de vulnerabilidad (2011): 16,38%.

(6) IBVU Vivienda: Porcentaje de viviendas familiares (principales, secundarias, vacías) en edificios en estado en estado ruinoso, malo o deficiente, sobre el total de viviendas familiares (principales, secundarias, vacías). Valor de referencia de vulnerabilidad (2011): 17,50 %.

(7) IBVU Paro: Porcentaje de la población de 16 años o más en situación de paro, respecto al total de población activa de 16 años o más. Valor de referencia de vulnerabilidad (2011): 42,33 %.

Definiciones

ÁREA ESTADÍSTICA CON CONCENTRACIONES SIGNIFICATIVAS DE POBLACIÓN INMIGRANTE (AE-INMG)

Agrupación de secciones censales colindantes y de cierta homogeneidad urbanística, de entre 3.500 y 15.000 habitantes en las que el valor de Indicador de Inmigración (I-INMG) del conjunto supera el valor establecido como referencia (20%).

INDICADOR DE INMIGRACIÓN (I-INMG)

Porcentaje de población nacida en países no pertenecientes a la UE-14, respecto a la población total. Se calcula restando al número total de nacidos en el extranjero, los nacidos en los países de la UE-14: Alemania; Austria; Bélgica; Dinamarca; Finlandia; Francia; Reino Unido; Grecia; Irlanda; Italia; Luxemburgo; Países Bajos; Portugal; y Suecia.

Síntesis Metodológica

El cuerpo de estudio del Catálogo de Barrios Vulnerables de 2011 sigue el criterio establecido en los Catálogos anteriores: centrándose en los municipios mayores de 50.000 habitantes y capitales de provincia. Los trabajos del Catálogo de 2011, siguen la misma metodología que los de 1991, 2001, y 2006, con la única particularidad de que sólo identifican las Áreas Estadísticas Vulnerables, sin realizar el análisis urbanístico detallado que permitía identificar a partir de ellas los Barrios Vulnerables. En el Catálogo de 2011 se han delimitado AE-INMG (Área Estadística con concentraciones significativas de población inmigrante) y AEV (Áreas Estadísticas Vulnerables según los 3 Indicadores Básicos de Vulnerabilidad Urbana: IBVU Estudios, IBVU Vivienda o IBVU Paro). Estas delimitaciones son independientes y pueden superponerse para su análisis en el Visor del Catálogo.

En el caso del Indicador de Inmigración (I-INMG), para el desarrollo del estudio de 2011 se ha partido del análisis de la evolución de los Barrios con concentraciones significativas de población inmigrante identificados previamente en el año 2006, viendo primero si seguían o no cumpliendo esta condición en el año 2011. Posteriormente, se han identificado las nuevas Áreas Estadísticas con concentraciones significativas de población inmigrante (AE-INMG) no coincidentes con Barrios identificados en el Catálogo de 2006, incluyendo también las ciudades que no contaban con Barrios de este tipo en el año 2006.

Una vez identificadas las secciones censales que en 2011 superan los umbrales de referencia del Indicador de Inmigración (I-INMG), se procede a agrupar estas secciones en Áreas Estadísticas con concentraciones significativas de población inmigrante (AE-INMG).

La metodología detallada completa puede consultarse en:

https://apps.fomento.gob.es/BarriosVulnerables/static/adjunto/Sintesis_metodologica_general_catalogo_bbvv.pdf

Datos sociodemográficos (Censo 2011)	Sección censal 2807902043		AE-INMG 28079011	
	Valores absolutos	%	Valores absolutos	%
Población total	920		13.940	
Población nacida en el extranjero total	155	16,85	3.625	26,00
Población nacida en el extranjero (excepto UE-15)	150	16,30	3.415	24,50

	Sección	AE-INMG	Municipio	Comunidad Autónoma	España
INDICADOR DE INMIGRACIÓN (I-INMG)	16,30	24,50	14,86	14,60	9,99
INDICADORES BÁSICOS DE VULNERABILIDAD URBANA (IBVU) (4)					
IBVU Estudios (5)	4,60	5,20	7,65	7,69	10,92
IBVU Vivienda (6)	35,19	44,06	7,23	4,40	6,99
IBVU Paro (7)	20,00	25,18	21,47	23,12	29,64

(4) Además del Indicador de Inmigración (I-INMG) se ofrecen los valores de los 3 Indicadores Básicos de Vulnerabilidad Urbana (IBVU) para poder analizar la situación de cada sección censal y AE-INMG en relación con los valores de referencia de vulnerabilidad para estos 3 indicadores.

(5) IBVU Estudios: Porcentaje de población analfabeta y sin estudios de 16 años o más, sobre el total de población de 16 años o más. Valor de referencia de vulnerabilidad (2011): 16,38%.

(6) IBVU Vivienda: Porcentaje de viviendas familiares (principales, secundarias, vacías) en edificios en estado en estado ruinoso, malo o deficiente, sobre el total de viviendas familiares (principales, secundarias, vacías). Valor de referencia de vulnerabilidad (2011): 17,50 %.

(7) IBVU Paro: Porcentaje de la población de 16 años o más en situación de paro, respecto al total de población activa de 16 años o más. Valor de referencia de vulnerabilidad (2011): 42,33 %.

Definiciones

ÁREA ESTADÍSTICA CON CONCENTRACIONES SIGNIFICATIVAS DE POBLACIÓN INMIGRANTE (AE-INMG)

Agrupación de secciones censales colindantes y de cierta homogeneidad urbanística, de entre 3.500 y 15.000 habitantes en las que el valor de Indicador de Inmigración (I-INMG) del conjunto supera el valor establecido como referencia (20%).

INDICADOR DE INMIGRACIÓN (I-INMG)

Porcentaje de población nacida en países no pertenecientes a la UE-14, respecto a la población total. Se calcula restando al número total de nacidos en el extranjero, los nacidos en los países de la UE-14: Alemania; Austria; Bélgica; Dinamarca; Finlandia; Francia; Reino Unido; Grecia; Irlanda; Italia; Luxemburgo; Países Bajos; Portugal; y Suecia.

Síntesis Metodológica

El cuerpo de estudio del Catálogo de Barrios Vulnerables de 2011 sigue el criterio establecido en los Catálogos anteriores: centrándose en los municipios mayores de 50.000 habitantes y capitales de provincia. Los trabajos del Catálogo de 2011, siguen la misma metodología que los de 1991, 2001, y 2006, con la única particularidad de que sólo identifican las Áreas Estadísticas Vulnerables, sin realizar el análisis urbanístico detallado que permitía identificar a partir de ellas los Barrios Vulnerables. En el Catálogo de 2011 se han delimitado AE-INMG (Área Estadística con concentraciones significativas de población inmigrante) y AEV (Áreas Estadísticas Vulnerables según los 3 Indicadores Básicos de Vulnerabilidad Urbana: IBVU Estudios, IBVU Vivienda o IBVU Paro). Estas delimitaciones son independientes y pueden superponerse para su análisis en el Visor del Catálogo.

En el caso del Indicador de Inmigración (I-INMG), para el desarrollo del estudio de 2011 se ha partido del análisis de la evolución de los Barrios con concentraciones significativas de población inmigrante identificados previamente en el año 2006, viendo primero si seguían o no cumpliendo esta condición en el año 2011. Posteriormente, se han identificado las nuevas Áreas Estadísticas con concentraciones significativas de población inmigrante (AE-INMG) no coincidentes con Barrios identificados en el Catálogo de 2006, incluyendo también las ciudades que no contaban con Barrios de este tipo en el año 2006.

Una vez identificadas las secciones censales que en 2011 superan los umbrales de referencia del Indicador de Inmigración (I-INMG), se procede a agrupar estas secciones en Áreas Estadísticas con concentraciones significativas de población inmigrante (AE-INMG).

La metodología detallada completa puede consultarse en:

https://apps.fomento.gob.es/BarriosVulnerables/static/adjunto/Sintesis_metodologica_general_catalogo_bbvv.pdf

Datos sociodemográficos (Censo 2011)	Sección censal 2807902044		AE-INMG 28079011	
	Valores absolutos	%	Valores absolutos	%
Población total	1.110		13.940	
Población nacida en el extranjero total	105	9,46	3.625	26,00
Población nacida en el extranjero (excepto UE-15)	105	9,46	3.415	24,50

	Sección	AE-INMG	Municipio	Comunidad Autónoma	España
INDICADOR DE INMIGRACIÓN (I-INMG)	9,46	24,50	14,86	14,60	9,99
INDICADORES BÁSICOS DE VULNERABILIDAD URBANA (IBVU) (4)					
IBVU Estudios (5)	6,45	5,20	7,65	7,69	10,92
IBVU Vivienda (6)	3,79	44,06	7,23	4,40	6,99
IBVU Paro (7)	20,90	25,18	21,47	23,12	29,64

(4) Además del Indicador de Inmigración (I-INMG) se ofrecen los valores de los 3 Indicadores Básicos de Vulnerabilidad Urbana (IBVU) para poder analizar la situación de cada sección censal y AE-INMG en relación con los valores de referencia de vulnerabilidad para estos 3 indicadores.

(5) IBVU Estudios: Porcentaje de población analfabeta y sin estudios de 16 años o más, sobre el total de población de 16 años o más. Valor de referencia de vulnerabilidad (2011): 16,38%.

(6) IBVU Vivienda: Porcentaje de viviendas familiares (principales, secundarias, vacías) en edificios en estado en estado ruinoso, malo o deficiente, sobre el total de viviendas familiares (principales, secundarias, vacías). Valor de referencia de vulnerabilidad (2011): 17,50 %.

(7) IBVU Paro: Porcentaje de la población de 16 años o más en situación de paro, respecto al total de población activa de 16 años o más. Valor de referencia de vulnerabilidad (2011): 42,33 %.

Definiciones

ÁREA ESTADÍSTICA CON CONCENTRACIONES SIGNIFICATIVAS DE POBLACIÓN INMIGRANTE (AE-INMG)

Agrupación de secciones censales colindantes y de cierta homogeneidad urbanística, de entre 3.500 y 15.000 habitantes en las que el valor de Indicador de Inmigración (I-INMG) del conjunto supera el valor establecido como referencia (20%).

INDICADOR DE INMIGRACIÓN (I-INMG)

Porcentaje de población nacida en países no pertenecientes a la UE-14, respecto a la población total. Se calcula restando al número total de nacidos en el extranjero, los nacidos en los países de la UE-14: Alemania; Austria; Bélgica; Dinamarca; Finlandia; Francia; Reino Unido; Grecia; Irlanda; Italia; Luxemburgo; Países Bajos; Portugal; y Suecia.

Síntesis Metodológica

El cuerpo de estudio del Catálogo de Barrios Vulnerables de 2011 sigue el criterio establecido en los Catálogos anteriores: centrándose en los municipios mayores de 50.000 habitantes y capitales de provincia. Los trabajos del Catálogo de 2011, siguen la misma metodología que los de 1991, 2001, y 2006, con la única particularidad de que sólo identifican las Áreas Estadísticas Vulnerables, sin realizar el análisis urbanístico detallado que permitía identificar a partir de ellas los Barrios Vulnerables. En el Catálogo de 2011 se han delimitado AE-INMG (Área Estadística con concentraciones significativas de población inmigrante) y AEV (Áreas Estadísticas Vulnerables según los 3 Indicadores Básicos de Vulnerabilidad Urbana: IBVU Estudios, IBVU Vivienda o IBVU Paro). Estas delimitaciones son independientes y pueden superponerse para su análisis en el Visor del Catálogo.

En el caso del Indicador de Inmigración (I-INMG), para el desarrollo del estudio de 2011 se ha partido del análisis de la evolución de los Barrios con concentraciones significativas de población inmigrante identificados previamente en el año 2006, viendo primero si seguían o no cumpliendo esta condición en el año 2011. Posteriormente, se han identificado las nuevas Áreas Estadísticas con concentraciones significativas de población inmigrante (AE-INMG) no coincidentes con Barrios identificados en el Catálogo de 2006, incluyendo también las ciudades que no contaban con Barrios de este tipo en el año 2006.

Una vez identificadas las secciones censales que en 2011 superan los umbrales de referencia del Indicador de Inmigración (I-INMG), se procede a agrupar estas secciones en Áreas Estadísticas con concentraciones significativas de población inmigrante (AE-INMG).

La metodología detallada completa puede consultarse en:

https://apps.fomento.gob.es/BarriosVulnerables/static/adjunto/Sintesis_metodologica_general_catalogo_bbvv.pdf

Datos sociodemográficos (Censo 2011)	Sección censal 2807902045		AE-INMG 28079011	
	Valores absolutos	%	Valores absolutos	%
Población total	1.185		13.940	
Población nacida en el extranjero total	415	35,02	3.625	26,00
Población nacida en el extranjero (excepto UE-15)	380	32,07	3.415	24,50

	Sección	AE-INMG	Municipio	Comunidad Autónoma	España
INDICADOR DE INMIGRACIÓN (I-INMG)	32,07	24,50	14,86	14,60	9,99
INDICADORES BÁSICOS DE VULNERABILIDAD URBANA (IBVU) (4)					
IBVU Estudios (5)	2,46	5,20	7,65	7,69	10,92
IBVU Vivienda (6)	27,00	44,06	7,23	4,40	6,99
IBVU Paro (7)	31,71	25,18	21,47	23,12	29,64

(4) Además del Indicador de Inmigración (I-INMG) se ofrecen los valores de los 3 Indicadores Básicos de Vulnerabilidad Urbana (IBVU) para poder analizar la situación de cada sección censal y AE-INMG en relación con los valores de referencia de vulnerabilidad para estos 3 indicadores.

(5) IBVU Estudios: Porcentaje de población analfabeta y sin estudios de 16 años o más, sobre el total de población de 16 años o más. Valor de referencia de vulnerabilidad (2011): 16,38%.

(6) IBVU Vivienda: Porcentaje de viviendas familiares (principales, secundarias, vacías) en edificios en estado en estado ruinoso, malo o deficiente, sobre el total de viviendas familiares (principales, secundarias, vacías). Valor de referencia de vulnerabilidad (2011): 17,50 %.

(7) IBVU Paro: Porcentaje de la población de 16 años o más en situación de paro, respecto al total de población activa de 16 años o más. Valor de referencia de vulnerabilidad (2011): 42,33 %.

Definiciones

ÁREA ESTADÍSTICA CON CONCENTRACIONES SIGNIFICATIVAS DE POBLACIÓN INMIGRANTE (AE-INMG)

Agrupación de secciones censales colindantes y de cierta homogeneidad urbanística, de entre 3.500 y 15.000 habitantes en las que el valor de Indicador de Inmigración (I-INMG) del conjunto supera el valor establecido como referencia (20%).

INDICADOR DE INMIGRACIÓN (I-INMG)

Porcentaje de población nacida en países no pertenecientes a la UE-14, respecto a la población total. Se calcula restando al número total de nacidos en el extranjero, los nacidos en los países de la UE-14: Alemania; Austria; Bélgica; Dinamarca; Finlandia; Francia; Reino Unido; Grecia; Irlanda; Italia; Luxemburgo; Países Bajos; Portugal; y Suecia.

Síntesis Metodológica

El cuerpo de estudio del Catálogo de Barrios Vulnerables de 2011 sigue el criterio establecido en los Catálogos anteriores: centrándose en los municipios mayores de 50.000 habitantes y capitales de provincia. Los trabajos del Catálogo de 2011, siguen la misma metodología que los de 1991, 2001, y 2006, con la única particularidad de que sólo identifican las Áreas Estadísticas Vulnerables, sin realizar el análisis urbanístico detallado que permitía identificar a partir de ellas los Barrios Vulnerables. En el Catálogo de 2011 se han delimitado AE-INMG (Área Estadística con concentraciones significativas de población inmigrante) y AEV (Áreas Estadísticas Vulnerables según los 3 Indicadores Básicos de Vulnerabilidad Urbana: IBVU Estudios, IBVU Vivienda o IBVU Paro). Estas delimitaciones son independientes y pueden superponerse para su análisis en el Visor del Catálogo.

En el caso del Indicador de Inmigración (I-INMG), para el desarrollo del estudio de 2011 se ha partido del análisis de la evolución de los Barrios con concentraciones significativas de población inmigrante identificados previamente en el año 2006, viendo primero si seguían o no cumpliendo esta condición en el año 2011. Posteriormente, se han identificado las nuevas Áreas Estadísticas con concentraciones significativas de población inmigrante (AE-INMG) no coincidentes con Barrios identificados en el Catálogo de 2006, incluyendo también las ciudades que no contaban con Barrios de este tipo en el año 2006.

Una vez identificadas las secciones censales que en 2011 superan los umbrales de referencia del Indicador de Inmigración (I-INMG), se procede a agrupar estas secciones en Áreas Estadísticas con concentraciones significativas de población inmigrante (AE-INMG).

La metodología detallada completa puede consultarse en:

https://apps.fomento.gob.es/BarriosVulnerables/static/adjunto/Sintesis_metodologica_general_catalogo_bbvv.pdf

Datos sociodemográficos (Censo 2011)	Sección censal 2807902046		AE-INMG 28079011	
	Valores absolutos	%	Valores absolutos	%
Población total	1.755		13.940	
Población nacida en el extranjero total	785	44,73	3.625	26,00
Población nacida en el extranjero (excepto UE-15)	785	44,73	3.415	24,50

	Sección	AE-INMG	Municipio	Comunidad Autónoma	España
INDICADOR DE INMIGRACIÓN (I-INMG)	44,73	24,50	14,86	14,60	9,99
INDICADORES BÁSICOS DE VULNERABILIDAD URBANA (IBVU) (4)					
IBVU Estudios (5)	15,86	5,20	7,65	7,69	10,92
IBVU Vivienda (6)	98,88	44,06	7,23	4,40	6,99
IBVU Paro (7)	35,71	25,18	21,47	23,12	29,64

(4) Además del Indicador de Inmigración (I-INMG) se ofrecen los valores de los 3 Indicadores Básicos de Vulnerabilidad Urbana (IBVU) para poder analizar la situación de cada sección censal y AE-INMG en relación con los valores de referencia de vulnerabilidad para estos 3 indicadores.

(5) IBVU Estudios: Porcentaje de población analfabeta y sin estudios de 16 años o más, sobre el total de población de 16 años o más. Valor de referencia de vulnerabilidad (2011): 16,38%.

(6) IBVU Vivienda: Porcentaje de viviendas familiares (principales, secundarias, vacías) en edificios en estado en estado ruinoso, malo o deficiente, sobre el total de viviendas familiares (principales, secundarias, vacías). Valor de referencia de vulnerabilidad (2011): 17,50 %.

(7) IBVU Paro: Porcentaje de la población de 16 años o más en situación de paro, respecto al total de población activa de 16 años o más. Valor de referencia de vulnerabilidad (2011): 42,33 %.

Definiciones

ÁREA ESTADÍSTICA CON CONCENTRACIONES SIGNIFICATIVAS DE POBLACIÓN INMIGRANTE (AE-INMG)

Agrupación de secciones censales colindantes y de cierta homogeneidad urbanística, de entre 3.500 y 15.000 habitantes en las que el valor de Indicador de Inmigración (I-INMG) del conjunto supera el valor establecido como referencia (20%).

INDICADOR DE INMIGRACIÓN (I-INMG)

Porcentaje de población nacida en países no pertenecientes a la UE-14, respecto a la población total. Se calcula restando al número total de nacidos en el extranjero, los nacidos en los países de la UE-14: Alemania; Austria; Bélgica; Dinamarca; Finlandia; Francia; Reino Unido; Grecia; Irlanda; Italia; Luxemburgo; Países Bajos; Portugal; y Suecia.

Síntesis Metodológica

El cuerpo de estudio del Catálogo de Barrios Vulnerables de 2011 sigue el criterio establecido en los Catálogos anteriores: centrándose en los municipios mayores de 50.000 habitantes y capitales de provincia. Los trabajos del Catálogo de 2011, siguen la misma metodología que los de 1991, 2001, y 2006, con la única particularidad de que sólo identifican las Áreas Estadísticas Vulnerables, sin realizar el análisis urbanístico detallado que permitía identificar a partir de ellas los Barrios Vulnerables. En el Catálogo de 2011 se han delimitado AE-INMG (Área Estadística con concentraciones significativas de población inmigrante) y AEV (Áreas Estadísticas Vulnerables según los 3 Indicadores Básicos de Vulnerabilidad Urbana: IBVU Estudios, IBVU Vivienda o IBVU Paro). Estas delimitaciones son independientes y pueden superponerse para su análisis en el Visor del Catálogo.

En el caso del Indicador de Inmigración (I-INMG), para el desarrollo del estudio de 2011 se ha partido del análisis de la evolución de los Barrios con concentraciones significativas de población inmigrante identificados previamente en el año 2006, viendo primero si seguían o no cumpliendo esta condición en el año 2011. Posteriormente, se han identificado las nuevas Áreas Estadísticas con concentraciones significativas de población inmigrante (AE-INMG) no coincidentes con Barrios identificados en el Catálogo de 2006, incluyendo también las ciudades que no contaban con Barrios de este tipo en el año 2006.

Una vez identificadas las secciones censales que en 2011 superan los umbrales de referencia del Indicador de Inmigración (I-INMG), se procede a agrupar estas secciones en Áreas Estadísticas con concentraciones significativas de población inmigrante (AE-INMG).

La metodología detallada completa puede consultarse en:

https://apps.fomento.gob.es/BarriosVulnerables/static/adjunto/Sintesis_metodologica_general_catalogo_bbvv.pdf

Datos sociodemográficos (Censo 2011)

	Sección censal 2807902047		AE-INMG 28079011	
	Valores absolutos	%	Valores absolutos	%
Población total	1.700		13.940	
Población nacida en el extranjero total	775	45,59	3.625	26,00
Población nacida en el extranjero (excepto UE-15)	725	42,65	3.415	24,50

	Sección	AE-INMG	Municipio	Comunidad Autónoma	España
INDICADOR DE INMIGRACIÓN (I-INMG)	42,65	24,50	14,86	14,60	9,99
INDICADORES BÁSICOS DE VULNERABILIDAD URBANA (IBVU) (4)					
IBVU Estudios (5)	2,43	5,20	7,65	7,69	10,92
IBVU Vivienda (6)	78,47	44,06	7,23	4,40	6,99
IBVU Paro (7)	40,09	25,18	21,47	23,12	29,64

(4) Además del Indicador de Inmigración (I-INMG) se ofrecen los valores de los 3 Indicadores Básicos de Vulnerabilidad Urbana (IBVU) para poder analizar la situación de cada sección censal y AE-INMG en relación con los valores de referencia de vulnerabilidad para estos 3 indicadores.

(5) IBVU Estudios: Porcentaje de población analfabeta y sin estudios de 16 años o más, sobre el total de población de 16 años o más. Valor de referencia de vulnerabilidad (2011): 16,38%.

(6) IBVU Vivienda: Porcentaje de viviendas familiares (principales, secundarias, vacías) en edificios en estado en estado ruinoso, malo o deficiente, sobre el total de viviendas familiares (principales, secundarias, vacías). Valor de referencia de vulnerabilidad (2011): 17,50 %.

(7) IBVU Paro: Porcentaje de la población de 16 años o más en situación de paro, respecto al total de población activa de 16 años o más. Valor de referencia de vulnerabilidad (2011): 42,33 %.

Definiciones

ÁREA ESTADÍSTICA CON CONCENTRACIONES SIGNIFICATIVAS DE POBLACIÓN INMIGRANTE (AE-INMG)

Agrupación de secciones censales colindantes y de cierta homogeneidad urbanística, de entre 3.500 y 15.000 habitantes en las que el valor de Indicador de Inmigración (I-INMG) del conjunto supera el valor establecido como referencia (20%).

INDICADOR DE INMIGRACIÓN (I-INMG)

Porcentaje de población nacida en países no pertenecientes a la UE-14, respecto a la población total. Se calcula restando al número total de nacidos en el extranjero, los nacidos en los países de la UE-14: Alemania; Austria; Bélgica; Dinamarca; Finlandia; Francia; Reino Unido; Grecia; Irlanda; Italia; Luxemburgo; Países Bajos; Portugal; y Suecia.

Síntesis Metodológica

El cuerpo de estudio del Catálogo de Barrios Vulnerables de 2011 sigue el criterio establecido en los Catálogos anteriores: centrándose en los municipios mayores de 50.000 habitantes y capitales de provincia. Los trabajos del Catálogo de 2011, siguen la misma metodología que los de 1991, 2001, y 2006, con la única particularidad de que sólo identifican las Áreas Estadísticas Vulnerables, sin realizar el análisis urbanístico detallado que permitía identificar a partir de ellas los Barrios Vulnerables. En el Catálogo de 2011 se han delimitado AE-INMG (Área Estadística con concentraciones significativas de población inmigrante) y AEV (Áreas Estadísticas Vulnerables según los 3 Indicadores Básicos de Vulnerabilidad Urbana: IBVU Estudios, IBVU Vivienda o IBVU Paro). Estas delimitaciones son independientes y pueden superponerse para su análisis en el Visor del Catálogo.

En el caso del Indicador de Inmigración (I-INMG), para el desarrollo del estudio de 2011 se ha partido del análisis de la evolución de los Barrios con concentraciones significativas de población inmigrante identificados previamente en el año 2006, viendo primero si seguían o no cumpliendo esta condición en el año 2011. Posteriormente, se han identificado las nuevas Áreas Estadísticas con concentraciones significativas de población inmigrante (AE-INMG) no coincidentes con Barrios identificados en el Catálogo de 2006, incluyendo también las ciudades que no contaban con Barrios de este tipo en el año 2006.

Una vez identificadas las secciones censales que en 2011 superan los umbrales de referencia del Indicador de Inmigración (I-INMG), se procede a agrupar estas secciones en Áreas Estadísticas con concentraciones significativas de población inmigrante (AE-INMG).

La metodología detallada completa puede consultarse en:

https://apps.fomento.gob.es/BarriosVulnerables/static/adjunto/Sintesis_metodologica_general_catalogo_bbvv.pdf

Datos sociodemográficos (Censo 2011)	Sección censal 2807902048		AE-INMG 28079011	
	Valores absolutos	%	Valores absolutos	%
Población total	1.305		13.940	
Población nacida en el extranjero total	480	36,78	3.625	26,00
Población nacida en el extranjero (excepto UE-15)	440	33,72	3.415	24,50

	Sección	AE-INMG	Municipio	Comunidad Autónoma	España
INDICADOR DE INMIGRACIÓN (I-INMG)	33,72	24,50	14,86	14,60	9,99
INDICADORES BÁSICOS DE VULNERABILIDAD URBANA (IBVU) (4)					
IBVU Estudios (5)	3,81	5,20	7,65	7,69	10,92
IBVU Vivienda (6)	34,31	44,06	7,23	4,40	6,99
IBVU Paro (7)	15,20	25,18	21,47	23,12	29,64

(4) Además del Indicador de Inmigración (I-INMG) se ofrecen los valores de los 3 Indicadores Básicos de Vulnerabilidad Urbana (IBVU) para poder analizar la situación de cada sección censal y AE-INMG en relación con los valores de referencia de vulnerabilidad para estos 3 indicadores.

(5) IBVU Estudios: Porcentaje de población analfabeta y sin estudios de 16 años o más, sobre el total de población de 16 años o más. Valor de referencia de vulnerabilidad (2011): 16,38%.

(6) IBVU Vivienda: Porcentaje de viviendas familiares (principales, secundarias, vacías) en edificios en estado en estado ruinoso, malo o deficiente, sobre el total de viviendas familiares (principales, secundarias, vacías). Valor de referencia de vulnerabilidad (2011): 17,50 %.

(7) IBVU Paro: Porcentaje de la población de 16 años o más en situación de paro, respecto al total de población activa de 16 años o más. Valor de referencia de vulnerabilidad (2011): 42,33 %.

Definiciones

ÁREA ESTADÍSTICA CON CONCENTRACIONES SIGNIFICATIVAS DE POBLACIÓN INMIGRANTE (AE-INMG)

Agrupación de secciones censales colindantes y de cierta homogeneidad urbanística, de entre 3.500 y 15.000 habitantes en las que el valor de Indicador de Inmigración (I-INMG) del conjunto supera el valor establecido como referencia (20%).

INDICADOR DE INMIGRACIÓN (I-INMG)

Porcentaje de población nacida en países no pertenecientes a la UE-14, respecto a la población total. Se calcula restando al número total de nacidos en el extranjero, los nacidos en los países de la UE-14: Alemania; Austria; Bélgica; Dinamarca; Finlandia; Francia; Reino Unido; Grecia; Irlanda; Italia; Luxemburgo; Países Bajos; Portugal; y Suecia.

Síntesis Metodológica

El cuerpo de estudio del Catálogo de Barrios Vulnerables de 2011 sigue el criterio establecido en los Catálogos anteriores: centrándose en los municipios mayores de 50.000 habitantes y capitales de provincia. Los trabajos del Catálogo de 2011, siguen la misma metodología que los de 1991, 2001, y 2006, con la única particularidad de que sólo identifican las Áreas Estadísticas Vulnerables, sin realizar el análisis urbanístico detallado que permitía identificar a partir de ellas los Barrios Vulnerables. En el Catálogo de 2011 se han delimitado AE-INMG (Área Estadística con concentraciones significativas de población inmigrante) y AEV (Áreas Estadísticas Vulnerables según los 3 Indicadores Básicos de Vulnerabilidad Urbana: IBVU Estudios, IBVU Vivienda o IBVU Paro). Estas delimitaciones son independientes y pueden superponerse para su análisis en el Visor del Catálogo.

En el caso del Indicador de Inmigración (I-INMG), para el desarrollo del estudio de 2011 se ha partido del análisis de la evolución de los Barrios con concentraciones significativas de población inmigrante identificados previamente en el año 2006, viendo primero si seguían o no cumpliendo esta condición en el año 2011. Posteriormente, se han identificado las nuevas Áreas Estadísticas con concentraciones significativas de población inmigrante (AE-INMG) no coincidentes con Barrios identificados en el Catálogo de 2006, incluyendo también las ciudades que no contaban con Barrios de este tipo en el año 2006.

Una vez identificadas las secciones censales que en 2011 superan los umbrales de referencia del Indicador de Inmigración (I-INMG), se procede a agrupar estas secciones en Áreas Estadísticas con concentraciones significativas de población inmigrante (AE-INMG).

La metodología detallada completa puede consultarse en:

https://apps.fomento.gob.es/BarriosVulnerables/static/adjunto/Sintesis_metodologica_general_catalogo_bbvv.pdf

Datos sociodemográficos (Censo 2011)	Sección censal 2807902050		AE-INMG 28079011	
	Valores absolutos	%	Valores absolutos	%
Población total	1.935		13.940	
Población nacida en el extranjero total	230	11,89	3.625	26,00
Población nacida en el extranjero (excepto UE-15)	230	11,89	3.415	24,50

	Sección	AE-INMG	Municipio	Comunidad Autónoma	España
INDICADOR DE INMIGRACIÓN (I-INMG)	11,89	24,50	14,86	14,60	9,99
INDICADORES BÁSICOS DE VULNERABILIDAD URBANA (IBVU) (4)					
IBVU Estudios (5)	4,13	5,20	7,65	7,69	10,92
IBVU Vivienda (6)	37,66	44,06	7,23	4,40	6,99
IBVU Paro (7)	28,69	25,18	21,47	23,12	29,64

(4) Además del Indicador de Inmigración (I-INMG) se ofrecen los valores de los 3 Indicadores Básicos de Vulnerabilidad Urbana (IBVU) para poder analizar la situación de cada sección censal y AE-INMG en relación con los valores de referencia de vulnerabilidad para estos 3 indicadores.

(5) IBVU Estudios: Porcentaje de población analfabeta y sin estudios de 16 años o más, sobre el total de población de 16 años o más. Valor de referencia de vulnerabilidad (2011): 16,38%.

(6) IBVU Vivienda: Porcentaje de viviendas familiares (principales, secundarias, vacías) en edificios en estado en estado ruinoso, malo o deficiente, sobre el total de viviendas familiares (principales, secundarias, vacías). Valor de referencia de vulnerabilidad (2011): 17,50 %.

(7) IBVU Paro: Porcentaje de la población de 16 años o más en situación de paro, respecto al total de población activa de 16 años o más. Valor de referencia de vulnerabilidad (2011): 42,33 %.

Definiciones

ÁREA ESTADÍSTICA CON CONCENTRACIONES SIGNIFICATIVAS DE POBLACIÓN INMIGRANTE (AE-INMG)

Agrupación de secciones censales colindantes y de cierta homogeneidad urbanística, de entre 3.500 y 15.000 habitantes en las que el valor de Indicador de Inmigración (I-INMG) del conjunto supera el valor establecido como referencia (20%).

INDICADOR DE INMIGRACIÓN (I-INMG)

Porcentaje de población nacida en países no pertenecientes a la UE-14, respecto a la población total. Se calcula restando al número total de nacidos en el extranjero, los nacidos en los países de la UE-14: Alemania; Austria; Bélgica; Dinamarca; Finlandia; Francia; Reino Unido; Grecia; Irlanda; Italia; Luxemburgo; Países Bajos; Portugal; y Suecia.

Síntesis Metodológica

El cuerpo de estudio del Catálogo de Barrios Vulnerables de 2011 sigue el criterio establecido en los Catálogos anteriores: centrándose en los municipios mayores de 50.000 habitantes y capitales de provincia. Los trabajos del Catálogo de 2011, siguen la misma metodología que los de 1991, 2001, y 2006, con la única particularidad de que sólo identifican las Áreas Estadísticas Vulnerables, sin realizar el análisis urbanístico detallado que permitía identificar a partir de ellas los Barrios Vulnerables. En el Catálogo de 2011 se han delimitado AE-INMG (Área Estadística con concentraciones significativas de población inmigrante) y AEV (Áreas Estadísticas Vulnerables según los 3 Indicadores Básicos de Vulnerabilidad Urbana: IBVU Estudios, IBVU Vivienda o IBVU Paro). Estas delimitaciones son independientes y pueden superponerse para su análisis en el Visor del Catálogo.

En el caso del Indicador de Inmigración (I-INMG), para el desarrollo del estudio de 2011 se ha partido del análisis de la evolución de los Barrios con concentraciones significativas de población inmigrante identificados previamente en el año 2006, viendo primero si seguían o no cumpliendo esta condición en el año 2011. Posteriormente, se han identificado las nuevas Áreas Estadísticas con concentraciones significativas de población inmigrante (AE-INMG) no coincidentes con Barrios identificados en el Catálogo de 2006, incluyendo también las ciudades que no contaban con Barrios de este tipo en el año 2006.

Una vez identificadas las secciones censales que en 2011 superan los umbrales de referencia del Indicador de Inmigración (I-INMG), se procede a agrupar estas secciones en Áreas Estadísticas con concentraciones significativas de población inmigrante (AE-INMG).

La metodología detallada completa puede consultarse en:

https://apps.fomento.gob.es/BarriosVulnerables/static/adjunto/Sintesis_metodologica_general_catalogo_bbvv.pdf

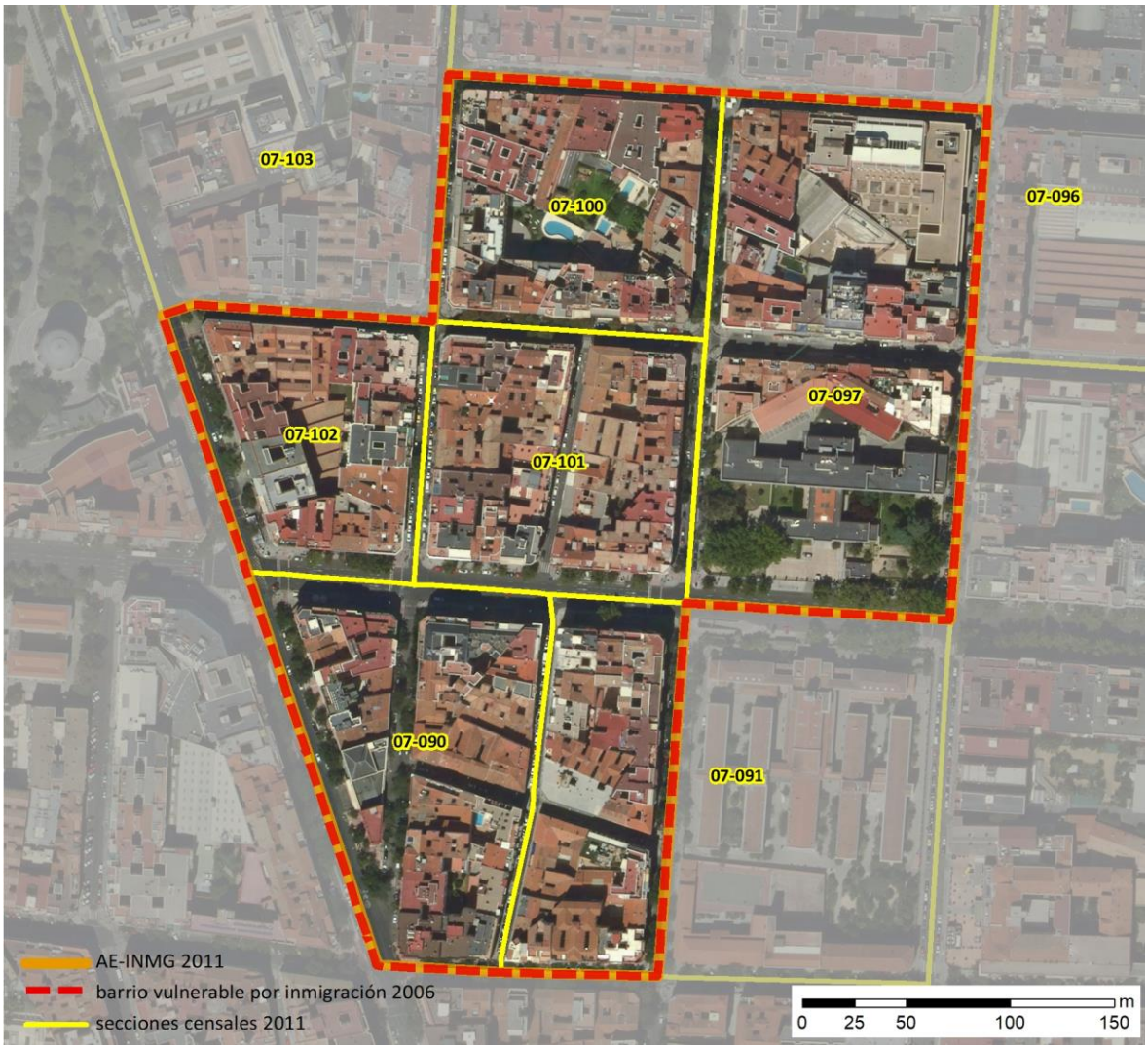

Localización en detalle del AE-INMG

Datos básicos del AE-INMG (1)

Población total	8.875
Población nacida en el extranjero total	2.140
Población nacida en el extranjero (excepto UE-15)	1.835
Densidad población (hab/Km²)	40.794,09
Superficie (ha)	21,76
Nº de secciones censales	8

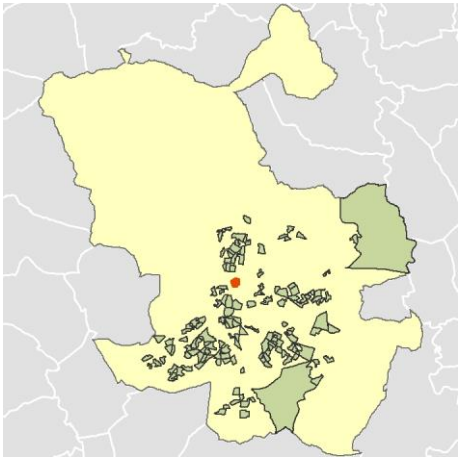

Localización del AE-INMG dentro del término municipal

	Valor del AE-INMG	Valor de referencia (2)
INDICADOR DE INMIGRACIÓN (I-INMG) (3)	**20,68 %**	20,00%

(1) Área Estadística con concentraciones significativas de población inmigrante (AE-INMG)

(2) Valor que se ha tomado como referencia para este estudio

(3) Indicador de Inmigración: (I-INMG): Porcentaje de población nacida en países no pertenecientes a la UE-14, respecto a la población total. Se calcula restando al número total de nacidos en el extranjero, los nacidos en los países de la UE-14: Alemania; Austria; Bélgica; Dinamarca; Finlandia; Francia; Reino Unido; Grecia; Irlanda; Italia; Luxemburgo; Países Bajos; Portugal; y Suecia.

Datos sociodemográficos (Censo 2011)	Sección censal 2807907090		AE-INMG 28079012	
	Valores absolutos	%	Valores absolutos	%
Población total	755		8.875	
Población nacida en el extranjero total	85	11,26	2.140	24,11
Población nacida en el extranjero (excepto UE-15)	85	11,26	1.835	20,68

	Sección	AE-INMG	Municipio	Comunidad Autónoma	España
INDICADOR DE INMIGRACIÓN (I-INMG)	11,26	20,68	14,86	14,60	9,99
INDICADORES BÁSICOS DE VULNERABILIDAD URBANA (IBVU) (4)					
IBVU Estudios (5)	5,11	3,15	7,65	7,69	10,92
IBVU Vivienda (6)	0,00	3,59	7,23	4,40	6,99
IBVU Paro (7)	16,33	16,39	21,47	23,12	29,64

(4) Además del Indicador de Inmigración (I-INMG) se ofrecen los valores de los 3 Indicadores Básicos de Vulnerabilidad Urbana (IBVU) para poder analizar la situación de cada sección censal y AE-INMG en relación con los valores de referencia de vulnerabilidad para estos 3 indicadores.

(5) IBVU Estudios: Porcentaje de población analfabeta y sin estudios de 16 años o más, sobre el total de población de 16 años o más. Valor de referencia de vulnerabilidad (2011): 16,38%.

(6) IBVU Vivienda: Porcentaje de viviendas familiares (principales, secundarias, vacías) en edificios en estado en estado ruinoso, malo o deficiente, sobre el total de viviendas familiares (principales, secundarias, vacías). Valor de referencia de vulnerabilidad (2011): 17,50 %.

(7) IBVU Paro: Porcentaje de la población de 16 años o más en situación de paro, respecto al total de población activa de 16 años o más. Valor de referencia de vulnerabilidad (2011): 42,33 %.

Definiciones

ÁREA ESTADÍSTICA CON CONCENTRACIONES SIGNIFICATIVAS DE POBLACIÓN INMIGRANTE (AE-INMG)

Agrupación de secciones censales colindantes y de cierta homogeneidad urbanística, de entre 3.500 y 15.000 habitantes en las que el valor de Indicador de Inmigración (I-INMG) del conjunto supera el valor establecido como referencia (20%).

INDICADOR DE INMIGRACIÓN (I-INMG)

Porcentaje de población nacida en países no pertenecientes a la UE-14, respecto a la población total. Se calcula restando al número total de nacidos en el extranjero, los nacidos en los países de la UE-14: Alemania; Austria; Bélgica; Dinamarca; Finlandia; Francia; Reino Unido; Grecia; Irlanda; Italia; Luxemburgo; Países Bajos; Portugal; y Suecia.

Síntesis Metodológica

El cuerpo de estudio del Catálogo de Barrios Vulnerables de 2011 sigue el criterio establecido en los Catálogos anteriores: centrándose en los municipios mayores de 50.000 habitantes y capitales de provincia. Los trabajos del Catálogo de 2011, siguen la misma metodología que los de 1991, 2001, y 2006, con la única particularidad de que sólo identifican las Áreas Estadísticas Vulnerables, sin realizar el análisis urbanístico detallado que permitía identificar a partir de ellas los Barrios Vulnerables. En el Catálogo de 2011 se han delimitado AE-INMG (Área Estadística con concentraciones significativas de población inmigrante) y AEV (Áreas Estadísticas Vulnerables según los 3 Indicadores Básicos de Vulnerabilidad Urbana: IBVU Estudios, IBVU Vivienda o IBVU Paro). Estas delimitaciones son independientes y pueden superponerse para su análisis en el Visor del Catálogo.

En el caso del Indicador de Inmigración (I-INMG), para el desarrollo del estudio de 2011 se ha partido del análisis de la evolución de los Barrios con concentraciones significativas de población inmigrante identificados previamente en el año 2006, viendo primero si seguían o no cumpliendo esta condición en el año 2011. Posteriormente, se han identificado las nuevas Áreas Estadísticas con concentraciones significativas de población inmigrante (AE-INMG) no coincidentes con Barrios identificados en el Catálogo de 2006, incluyendo también las ciudades que no contaban con Barrios de este tipo en el año 2006.

Una vez identificadas las secciones censales que en 2011 superan los umbrales de referencia del Indicador de Inmigración (I-INMG), se procede a agrupar estas secciones en Áreas Estadísticas con concentraciones significativas de población inmigrante (AE-INMG).

La metodología detallada completa puede consultarse en:

https://apps.fomento.gob.es/BarriosVulnerables/static/adjunto/Sintesis_metodologica_general_catalogo_bbvv.pdf

Datos sociodemográficos (Censo 2011)	Sección censal 2807907091		AE-INMG 28079012	
	Valores absolutos	%	Valores absolutos	%
Población total	655		8.875	
Población nacida en el extranjero total	95	14,50	2.140	24,11
Población nacida en el extranjero (excepto UE-15)	90	13,74	1.835	20,68

	Sección	AE-INMG	Municipio	Comunidad Autónoma	España
INDICADOR DE INMIGRACIÓN (I-INMG)	13,74	20,68	14,86	14,60	9,99
INDICADORES BÁSICOS DE VULNERABILIDAD URBANA (IBVU) (4)					
IBVU Estudios (5)	5,13	3,15	7,65	7,69	10,92
IBVU Vivienda (6)	2,25	3,59	7,23	4,40	6,99
IBVU Paro (7)	30,77	16,39	21,47	23,12	29,64

(4) Además del Indicador de Inmigración (I-INMG) se ofrecen los valores de los 3 Indicadores Básicos de Vulnerabilidad Urbana (IBVU) para poder analizar la situación de cada sección censal y AE-INMG en relación con los valores de referencia de vulnerabilidad para estos 3 indicadores.

(5) IBVU Estudios: Porcentaje de población analfabeta y sin estudios de 16 años o más, sobre el total de población de 16 años o más. Valor de referencia de vulnerabilidad (2011): 16,38%.

(6) IBVU Vivienda: Porcentaje de viviendas familiares (principales, secundarias, vacías) en edificios en estado en estado ruinoso, malo o deficiente, sobre el total de viviendas familiares (principales, secundarias, vacías). Valor de referencia de vulnerabilidad (2011): 17,50 %.

(7) IBVU Paro: Porcentaje de la población de 16 años o más en situación de paro, respecto al total de población activa de 16 años o más. Valor de referencia de vulnerabilidad (2011): 42,33 %.

Definiciones

ÁREA ESTADÍSTICA CON CONCENTRACIONES SIGNIFICATIVAS DE POBLACIÓN INMIGRANTE (AE-INMG)

Agrupación de secciones censales colindantes y de cierta homogeneidad urbanística, de entre 3.500 y 15.000 habitantes en las que el valor de Indicador de Inmigración (I-INMG) del conjunto supera el valor establecido como referencia (20%).

INDICADOR DE INMIGRACIÓN (I-INMG)

Porcentaje de población nacida en países no pertenecientes a la UE-14, respecto a la población total. Se calcula restando al número total de nacidos en el extranjero, los nacidos en los países de la UE-14: Alemania; Austria; Bélgica; Dinamarca; Finlandia; Francia; Reino Unido; Grecia; Irlanda; Italia; Luxemburgo; Países Bajos; Portugal; y Suecia.

Síntesis Metodológica

El cuerpo de estudio del Catálogo de Barrios Vulnerables de 2011 sigue el criterio establecido en los Catálogos anteriores: centrándose en los municipios mayores de 50.000 habitantes y capitales de provincia. Los trabajos del Catálogo de 2011, siguen la misma metodología que los de 1991, 2001, y 2006, con la única particularidad de que sólo identifican las Áreas Estadísticas Vulnerables, sin realizar el análisis urbanístico detallado que permitía identificar a partir de ellas los Barrios Vulnerables. En el Catálogo de 2011 se han delimitado AE-INMG (Área Estadística con concentraciones significativas de población inmigrante) y AEV (Áreas Estadísticas Vulnerables según los 3 Indicadores Básicos de Vulnerabilidad Urbana: IBVU Estudios, IBVU Vivienda o IBVU Paro). Estas delimitaciones son independientes y pueden superponerse para su análisis en el Visor del Catálogo.

En el caso del Indicador de Inmigración (I-INMG), para el desarrollo del estudio de 2011 se ha partido del análisis de la evolución de los Barrios con concentraciones significativas de población inmigrante identificados previamente en el año 2006, viendo primero si seguían o no cumpliendo esta condición en el año 2011. Posteriormente, se han identificado las nuevas Áreas Estadísticas con concentraciones significativas de población inmigrante (AE-INMG) no coincidentes con Barrios identificados en el Catálogo de 2006, incluyendo también las ciudades que no contaban con Barrios de este tipo en el año 2006.

Una vez identificadas las secciones censales que en 2011 superan los umbrales de referencia del Indicador de Inmigración (I-INMG), se procede a agrupar estas secciones en Áreas Estadísticas con concentraciones significativas de población inmigrante (AE-INMG).

La metodología detallada completa puede consultarse en:

https://apps.fomento.gob.es/BarriosVulnerables/static/adjunto/Sintesis_metodologica_general_catalogo_bbvv.pdf

Datos sociodemográficos (Censo 2011)	Sección censal 2807907096		AE-INMG 28079012	
	Valores absolutos	%	Valores absolutos	%
Población total	1.195		8.875	
Población nacida en el extranjero total	215	17,99	2.140	24,11
Población nacida en el extranjero (excepto UE-15)	165	13,81	1.835	20,68

	Sección	AE-INMG	Municipio	Comunidad Autónoma	España
INDICADOR DE INMIGRACIÓN (I-INMG)	13,81	20,68	14,86	14,60	9,99
INDICADORES BÁSICOS DE VULNERABILIDAD URBANA (IBVU) (4)					
IBVU Estudios (5)	0,00	3,15	7,65	7,69	10,92
IBVU Vivienda (6)	4,38	3,59	7,23	4,40	6,99
IBVU Paro (7)	17,81	16,39	21,47	23,12	29,64

(4) Además del Indicador de Inmigración (I-INMG) se ofrecen los valores de los 3 Indicadores Básicos de Vulnerabilidad Urbana (IBVU) para poder analizar la situación de cada sección censal y AE-INMG en relación con los valores de referencia de vulnerabilidad para estos 3 indicadores.

(5) IBVU Estudios: Porcentaje de población analfabeta y sin estudios de 16 años o más, sobre el total de población de 16 años o más. Valor de referencia de vulnerabilidad (2011): 16,38%.

(6) IBVU Vivienda: Porcentaje de viviendas familiares (principales, secundarias, vacías) en edificios en estado en estado ruinoso, malo o deficiente, sobre el total de viviendas familiares (principales, secundarias, vacías). Valor de referencia de vulnerabilidad (2011): 17,50 %.

(7) IBVU Paro: Porcentaje de la población de 16 años o más en situación de paro, respecto al total de población activa de 16 años o más. Valor de referencia de vulnerabilidad (2011): 42,33 %.

Definiciones

ÁREA ESTADÍSTICA CON CONCENTRACIONES SIGNIFICATIVAS DE POBLACIÓN INMIGRANTE (AE-INMG)

Agrupación de secciones censales colindantes y de cierta homogeneidad urbanística, de entre 3.500 y 15.000 habitantes en las que el valor de Indicador de Inmigración (I-INMG) del conjunto supera el valor establecido como referencia (20%).

INDICADOR DE INMIGRACIÓN (I-INMG)

Porcentaje de población nacida en países no pertenecientes a la UE-14, respecto a la población total. Se calcula restando al número total de nacidos en el extranjero, los nacidos en los países de la UE-14: Alemania; Austria; Bélgica; Dinamarca; Finlandia; Francia; Reino Unido; Grecia; Irlanda; Italia; Luxemburgo; Países Bajos; Portugal; y Suecia.

Síntesis Metodológica

El cuerpo de estudio del Catálogo de Barrios Vulnerables de 2011 sigue el criterio establecido en los Catálogos anteriores: centrándose en los municipios mayores de 50.000 habitantes y capitales de provincia. Los trabajos del Catálogo de 2011, siguen la misma metodología que los de 1991, 2001, y 2006, con la única particularidad de que sólo identifican las Áreas Estadísticas Vulnerables, sin realizar el análisis urbanístico detallado que permitía identificar a partir de ellas los Barrios Vulnerables. En el Catálogo de 2011 se han delimitado AE-INMG (Área Estadística con concentraciones significativas de población inmigrante) y AEV (Áreas Estadísticas Vulnerables según los 3 Indicadores Básicos de Vulnerabilidad Urbana: IBVU Estudios, IBVU Vivienda o IBVU Paro). Estas delimitaciones son independientes y pueden superponerse para su análisis en el Visor del Catálogo.

En el caso del Indicador de Inmigración (I-INMG), para el desarrollo del estudio de 2011 se ha partido del análisis de la evolución de los Barrios con concentraciones significativas de población inmigrante identificados previamente en el año 2006, viendo primero si seguían o no cumpliendo esta condición en el año 2011. Posteriormente, se han identificado las nuevas Áreas Estadísticas con concentraciones significativas de población inmigrante (AE-INMG) no coincidentes con Barrios identificados en el Catálogo de 2006, incluyendo también las ciudades que no contaban con Barrios de este tipo en el año 2006.

Una vez identificadas las secciones censales que en 2011 superan los umbrales de referencia del Indicador de Inmigración (I-INMG), se procede a agrupar estas secciones en Áreas Estadísticas con concentraciones significativas de población inmigrante (AE-INMG).

La metodología detallada completa puede consultarse en:

https://apps.fomento.gob.es/BarriosVulnerables/static/adjunto/Sintesis_metodologica_general_catalogo_bbvv.pdf

Datos sociodemográficos (Censo 2011)	Sección censal 2807907097		AE-INMG 28079012	
	Valores absolutos	%	Valores absolutos	%
Población total	1.135		8.875	
Población nacida en el extranjero total	460	40,53	2.140	24,11
Población nacida en el extranjero (excepto UE-15)	310	27,31	1.835	20,68

	Sección	AE-INMG	Municipio	Comunidad Autónoma	España
INDICADOR DE INMIGRACIÓN (I-INMG)	27,31	20,68	14,86	14,60	9,99
INDICADORES BÁSICOS DE VULNERABILIDAD URBANA (IBVU) (4)					
IBVU Estudios (5)	2,05	3,15	7,65	7,69	10,92
IBVU Vivienda (6)	0,00	3,59	7,23	4,40	6,99
IBVU Paro (7)	22,88	16,39	21,47	23,12	29,64

(4) Además del Indicador de Inmigración (I-INMG) se ofrecen los valores de los 3 Indicadores Básicos de Vulnerabilidad Urbana (IBVU) para poder analizar la situación de cada sección censal y AE-INMG en relación con los valores de referencia de vulnerabilidad para estos 3 indicadores.

(5) IBVU Estudios: Porcentaje de población analfabeta y sin estudios de 16 años o más, sobre el total de población de 16 años o más. Valor de referencia de vulnerabilidad (2011): 16,38%.

(6) IBVU Vivienda: Porcentaje de viviendas familiares (principales, secundarias, vacías) en edificios en estado en estado ruinoso, malo o deficiente, sobre el total de viviendas familiares (principales, secundarias, vacías). Valor de referencia de vulnerabilidad (2011): 17,50 %.

(7) IBVU Paro: Porcentaje de la población de 16 años o más en situación de paro, respecto al total de población activa de 16 años o más. Valor de referencia de vulnerabilidad (2011): 42,33 %.

Definiciones

ÁREA ESTADÍSTICA CON CONCENTRACIONES SIGNIFICATIVAS DE POBLACIÓN INMIGRANTE (AE-INMG)

Agrupación de secciones censales colindantes y de cierta homogeneidad urbanística, de entre 3.500 y 15.000 habitantes en las que el valor de Indicador de Inmigración (I-INMG) del conjunto supera el valor establecido como referencia (20%).

INDICADOR DE INMIGRACIÓN (I-INMG)

Porcentaje de población nacida en países no pertenecientes a la UE-14, respecto a la población total. Se calcula restando al número total de nacidos en el extranjero, los nacidos en los países de la UE-14: Alemania; Austria; Bélgica; Dinamarca; Finlandia; Francia; Reino Unido; Grecia; Irlanda; Italia; Luxemburgo; Países Bajos; Portugal; y Suecia.

Síntesis Metodológica

El cuerpo de estudio del Catálogo de Barrios Vulnerables de 2011 sigue el criterio establecido en los Catálogos anteriores: centrándose en los municipios mayores de 50.000 habitantes y capitales de provincia. Los trabajos del Catálogo de 2011, siguen la misma metodología que los de 1991, 2001, y 2006, con la única particularidad de que sólo identifican las Áreas Estadísticas Vulnerables, sin realizar el análisis urbanístico detallado que permitía identificar a partir de ellas los Barrios Vulnerables. En el Catálogo de 2011 se han delimitado AE-INMG (Área Estadística con concentraciones significativas de población inmigrante) y AEV (Áreas Estadísticas Vulnerables según los 3 Indicadores Básicos de Vulnerabilidad Urbana: IBVU Estudios, IBVU Vivienda o IBVU Paro). Estas delimitaciones son independientes y pueden superponerse para su análisis en el Visor del Catálogo.

En el caso del Indicador de Inmigración (I-INMG), para el desarrollo del estudio de 2011 se ha partido del análisis de la evolución de los Barrios con concentraciones significativas de población inmigrante identificados previamente en el año 2006, viendo primero si seguían o no cumpliendo esta condición en el año 2011. Posteriormente, se han identificado las nuevas Áreas Estadísticas con concentraciones significativas de población inmigrante (AE-INMG) no coincidentes con Barrios identificados en el Catálogo de 2006, incluyendo también las ciudades que no contaban con Barrios de este tipo en el año 2006.

Una vez identificadas las secciones censales que en 2011 superan los umbrales de referencia del Indicador de Inmigración (I-INMG), se procede a agrupar estas secciones en Áreas Estadísticas con concentraciones significativas de población inmigrante (AE-INMG).

La metodología detallada completa puede consultarse en:

https://apps.fomento.gob.es/BarriosVulnerables/static/adjunto/Sintesis_metodologica_general_catalogo_bbvv.pdf

Datos sociodemográficos (Censo 2011)	Sección censal 2807907100		AE-INMG 28079012	
	Valores absolutos	%	Valores absolutos	%
Población total	1.005		8.875	
Población nacida en el extranjero total	145	14,43	2.140	24,11
Población nacida en el extranjero (excepto UE-15)	135	13,43	1.835	20,68

	Sección	AE-INMG	Municipio	Comunidad Autónoma	España
INDICADOR DE INMIGRACIÓN (I-INMG)	13,43	20,68	14,86	14,60	9,99
INDICADORES BÁSICOS DE VULNERABILIDAD URBANA (IBVU) (4)					
IBVU Estudios (5)	3,91	3,15	7,65	7,69	10,92
IBVU Vivienda (6)	0,00	3,59	7,23	4,40	6,99
IBVU Paro (7)	18,66	16,39	21,47	23,12	29,64

(4) Además del Indicador de Inmigración (I-INMG) se ofrecen los valores de los 3 Indicadores Básicos de Vulnerabilidad Urbana (IBVU) para poder analizar la situación de cada sección censal y AE-INMG en relación con los valores de referencia de vulnerabilidad para estos 3 indicadores.

(5) IBVU Estudios: Porcentaje de población analfabeta y sin estudios de 16 años o más, sobre el total de población de 16 años o más. Valor de referencia de vulnerabilidad (2011): 16,38%.

(6) IBVU Vivienda: Porcentaje de viviendas familiares (principales, secundarias, vacías) en edificios en estado en estado ruinoso, malo o deficiente, sobre el total de viviendas familiares (principales, secundarias, vacías). Valor de referencia de vulnerabilidad (2011): 17,50 %.

(7) IBVU Paro: Porcentaje de la población de 16 años o más en situación de paro, respecto al total de población activa de 16 años o más. Valor de referencia de vulnerabilidad (2011): 42,33 %.

Definiciones

ÁREA ESTADÍSTICA CON CONCENTRACIONES SIGNIFICATIVAS DE POBLACIÓN INMIGRANTE (AE-INMG)

Agrupación de secciones censales colindantes y de cierta homogeneidad urbanística, de entre 3.500 y 15.000 habitantes en las que el valor de Indicador de Inmigración (I-INMG) del conjunto supera el valor establecido como referencia (20%).

INDICADOR DE INMIGRACIÓN (I-INMG)

Porcentaje de población nacida en países no pertenecientes a la UE-14, respecto a la población total. Se calcula restando al número total de nacidos en el extranjero, los nacidos en los países de la UE-14: Alemania; Austria; Bélgica; Dinamarca; Finlandia; Francia; Reino Unido; Grecia; Irlanda; Italia; Luxemburgo; Países Bajos; Portugal; y Suecia.

Síntesis Metodológica

El cuerpo de estudio del Catálogo de Barrios Vulnerables de 2011 sigue el criterio establecido en los Catálogos anteriores: centrándose en los municipios mayores de 50.000 habitantes y capitales de provincia. Los trabajos del Catálogo de 2011, siguen la misma metodología que los de 1991, 2001, y 2006, con la única particularidad de que sólo identifican las Áreas Estadísticas Vulnerables, sin realizar el análisis urbanístico detallado que permitía identificar a partir de ellas los Barrios Vulnerables. En el Catálogo de 2011 se han delimitado AE-INMG (Área Estadística con concentraciones significativas de población inmigrante) y AEV (Áreas Estadísticas Vulnerables según los 3 Indicadores Básicos de Vulnerabilidad Urbana: IBVU Estudios, IBVU Vivienda o IBVU Paro). Estas delimitaciones son independientes y pueden superponerse para su análisis en el Visor del Catálogo.

En el caso del Indicador de Inmigración (I-INMG), para el desarrollo del estudio de 2011 se ha partido del análisis de la evolución de los Barrios con concentraciones significativas de población inmigrante identificados previamente en el año 2006, viendo primero si seguían o no cumpliendo esta condición en el año 2011. Posteriormente, se han identificado las nuevas Áreas Estadísticas con concentraciones significativas de población inmigrante (AE-INMG) no coincidentes con Barrios identificados en el Catálogo de 2006, incluyendo también las ciudades que no contaban con Barrios de este tipo en el año 2006.

Una vez identificadas las secciones censales que en 2011 superan los umbrales de referencia del Indicador de Inmigración (I-INMG), se procede a agrupar estas secciones en Áreas Estadísticas con concentraciones significativas de población inmigrante (AE-INMG).

La metodología detallada completa puede consultarse en:

https://apps.fomento.gob.es/BarriosVulnerables/static/adjunto/Sintesis_metodologica_general_catalogo_bbvv.pdf

Datos sociodemográficos (Censo 2011)	Sección censal 2807907101		AE-INMG 28079012	
	Valores absolutos	%	Valores absolutos	%
Población total	1.830		8.875	
Población nacida en el extranjero total	680	37,16	2.140	24,11
Población nacida en el extranjero (excepto UE-15)	650	35,52	1.835	20,68

	Sección	AE-INMG	Municipio	Comunidad Autónoma	España
INDICADOR DE INMIGRACIÓN (I-INMG)	35,52	20,68	14,86	14,60	9,99
INDICADORES BÁSICOS DE VULNERABILIDAD URBANA (IBVU) (4)					
IBVU Estudios (5)	4,63	3,15	7,65	7,69	10,92
IBVU Vivienda (6)	15,54	3,59	7,23	4,40	6,99
IBVU Paro (7)	12,21	16,39	21,47	23,12	29,64

(4) Además del Indicador de Inmigración (I-INMG) se ofrecen los valores de los 3 Indicadores Básicos de Vulnerabilidad Urbana (IBVU) para poder analizar la situación de cada sección censal y AE-INMG en relación con los valores de referencia de vulnerabilidad para estos 3 indicadores.

(5) IBVU Estudios: Porcentaje de población analfabeta y sin estudios de 16 años o más, sobre el total de población de 16 años o más. Valor de referencia de vulnerabilidad (2011): 16,38%.

(6) IBVU Vivienda: Porcentaje de viviendas familiares (principales, secundarias, vacías) en edificios en estado en estado ruinoso, malo o deficiente, sobre el total de viviendas familiares (principales, secundarias, vacías). Valor de referencia de vulnerabilidad (2011): 17,50 %.

(7) IBVU Paro: Porcentaje de la población de 16 años o más en situación de paro, respecto al total de población activa de 16 años o más. Valor de referencia de vulnerabilidad (2011): 42,33 %.

Definiciones

ÁREA ESTADÍSTICA CON CONCENTRACIONES SIGNIFICATIVAS DE POBLACIÓN INMIGRANTE (AE-INMG)

Agrupación de secciones censales colindantes y de cierta homogeneidad urbanística, de entre 3.500 y 15.000 habitantes en las que el valor de Indicador de Inmigración (I-INMG) del conjunto supera el valor establecido como referencia (20%).

INDICADOR DE INMIGRACIÓN (I-INMG)

Porcentaje de población nacida en países no pertenecientes a la UE-14, respecto a la población total. Se calcula restando al número total de nacidos en el extranjero, los nacidos en los países de la UE-14: Alemania; Austria; Bélgica; Dinamarca; Finlandia; Francia; Reino Unido; Grecia; Irlanda; Italia; Luxemburgo; Países Bajos; Portugal; y Suecia.

Síntesis Metodológica

El cuerpo de estudio del Catálogo de Barrios Vulnerables de 2011 sigue el criterio establecido en los Catálogos anteriores: centrándose en los municipios mayores de 50.000 habitantes y capitales de provincia. Los trabajos del Catálogo de 2011, siguen la misma metodología que los de 1991, 2001, y 2006, con la única particularidad de que sólo identifican las Áreas Estadísticas Vulnerables, sin realizar el análisis urbanístico detallado que permitía identificar a partir de ellas los Barrios Vulnerables. En el Catálogo de 2011 se han delimitado AE-INMG (Área Estadística con concentraciones significativas de población inmigrante) y AEV (Áreas Estadísticas Vulnerables según los 3 Indicadores Básicos de Vulnerabilidad Urbana: IBVU Estudios, IBVU Vivienda o IBVU Paro). Estas delimitaciones son independientes y pueden superponerse para su análisis en el Visor del Catálogo.

En el caso del Indicador de Inmigración (I-INMG), para el desarrollo del estudio de 2011 se ha partido del análisis de la evolución de los Barrios con concentraciones significativas de población inmigrante identificados previamente en el año 2006, viendo primero si seguían o no cumpliendo esta condición en el año 2011. Posteriormente, se han identificado las nuevas Áreas Estadísticas con concentraciones significativas de población inmigrante (AE-INMG) no coincidentes con Barrios identificados en el Catálogo de 2006, incluyendo también las ciudades que no contaban con Barrios de este tipo en el año 2006.

Una vez identificadas las secciones censales que en 2011 superan los umbrales de referencia del Indicador de Inmigración (I-INMG), se procede a agrupar estas secciones en Áreas Estadísticas con concentraciones significativas de población inmigrante (AE-INMG).

La metodología detallada completa puede consultarse en:

https://apps.fomento.gob.es/BarriosVulnerables/static/adjunto/Sintesis_metodologica_general_catalogo_bbvv.pdf

Datos sociodemográficos (Censo 2011)	Sección censal 2807907102		AE-INMG 28079012	
	Valores absolutos	%	Valores absolutos	%
Población total	1.210		8.875	
Población nacida en el extranjero total	350	28,93	2.140	24,11
Población nacida en el extranjero (excepto UE-15)	290	23,97	1.835	20,68

	Sección	AE-INMG	Municipio	Comunidad Autónoma	España
INDICADOR DE INMIGRACIÓN (I-INMG)	23,97	20,68	14,86	14,60	9,99
INDICADORES BÁSICOS DE VULNERABILIDAD URBANA (IBVU) (4)					
IBVU Estudios (5)	0,94	3,15	7,65	7,69	10,92
IBVU Vivienda (6)	0,00	3,59	7,23	4,40	6,99
IBVU Paro (7)	14,89	16,39	21,47	23,12	29,64

(4) Además del Indicador de Inmigración (I-INMG) se ofrecen los valores de los 3 Indicadores Básicos de Vulnerabilidad Urbana (IBVU) para poder analizar la situación de cada sección censal y AE-INMG en relación con los valores de referencia de vulnerabilidad para estos 3 indicadores.

(5) IBVU Estudios: Porcentaje de población analfabeta y sin estudios de 16 años o más, sobre el total de población de 16 años o más. Valor de referencia de vulnerabilidad (2011): 16,38%.

(6) IBVU Vivienda: Porcentaje de viviendas familiares (principales, secundarias, vacías) en edificios en estado en estado ruinoso, malo o deficiente, sobre el total de viviendas familiares (principales, secundarias, vacías). Valor de referencia de vulnerabilidad (2011): 17,50 %.

(7) IBVU Paro: Porcentaje de la población de 16 años o más en situación de paro, respecto al total de población activa de 16 años o más. Valor de referencia de vulnerabilidad (2011): 42,33 %.

Definiciones

ÁREA ESTADÍSTICA CON CONCENTRACIONES SIGNIFICATIVAS DE POBLACIÓN INMIGRANTE (AE-INMG)

Agrupación de secciones censales colindantes y de cierta homogeneidad urbanística, de entre 3.500 y 15.000 habitantes en las que el valor de Indicador de Inmigración (I-INMG) del conjunto supera el valor establecido como referencia (20%).

INDICADOR DE INMIGRACIÓN (I-INMG)

Porcentaje de población nacida en países no pertenecientes a la UE-14, respecto a la población total. Se calcula restando al número total de nacidos en el extranjero, los nacidos en los países de la UE-14: Alemania; Austria; Bélgica; Dinamarca; Finlandia; Francia; Reino Unido; Grecia; Irlanda; Italia; Luxemburgo; Países Bajos; Portugal; y Suecia.

Síntesis Metodológica

El cuerpo de estudio del Catálogo de Barrios Vulnerables de 2011 sigue el criterio establecido en los Catálogos anteriores: centrándose en los municipios mayores de 50.000 habitantes y capitales de provincia. Los trabajos del Catálogo de 2011, siguen la misma metodología que los de 1991, 2001, y 2006, con la única particularidad de que sólo identifican las Áreas Estadísticas Vulnerables, sin realizar el análisis urbanístico detallado que permitía identificar a partir de ellas los Barrios Vulnerables. En el Catálogo de 2011 se han delimitado AE-INMG (Área Estadística con concentraciones significativas de población inmigrante) y AEV (Áreas Estadísticas Vulnerables según los 3 Indicadores Básicos de Vulnerabilidad Urbana: IBVU Estudios, IBVU Vivienda o IBVU Paro). Estas delimitaciones son independientes y pueden superponerse para su análisis en el Visor del Catálogo.

En el caso del Indicador de Inmigración (I-INMG), para el desarrollo del estudio de 2011 se ha partido del análisis de la evolución de los Barrios con concentraciones significativas de población inmigrante identificados previamente en el año 2006, viendo primero si seguían o no cumpliendo esta condición en el año 2011. Posteriormente, se han identificado las nuevas Áreas Estadísticas con concentraciones significativas de población inmigrante (AE-INMG) no coincidentes con Barrios identificados en el Catálogo de 2006, incluyendo también las ciudades que no contaban con Barrios de este tipo en el año 2006.

Una vez identificadas las secciones censales que en 2011 superan los umbrales de referencia del Indicador de Inmigración (I-INMG), se procede a agrupar estas secciones en Áreas Estadísticas con concentraciones significativas de población inmigrante (AE-INMG).

La metodología detallada completa puede consultarse en:

https://apps.fomento.gob.es/BarriosVulnerables/static/adjunto/Sintesis_metodologica_general_catalogo_bbvv.pdf

Datos sociodemográficos (Censo 2011)	Sección censal 2807907103		AE-INMG 28079012	
	Valores absolutos	%	Valores absolutos	%
Población total	1.090		8.875	
Población nacida en el extranjero total	110	10,09	2.140	24,11
Población nacida en el extranjero (excepto UE-15)	110	10,09	1.835	20,68

	Sección	AE-INMG	Municipio	Comunidad Autónoma	España
INDICADOR DE INMIGRACIÓN (I-INMG)	10,09	20,68	14,86	14,60	9,99
INDICADORES BÁSICOS DE VULNERABILIDAD URBANA (IBVU) (4)					
IBVU Estudios (5)	4,59	3,15	7,65	7,69	10,92
IBVU Vivienda (6)	0,00	3,59	7,23	4,40	6,99
IBVU Paro (7)	7,43	16,39	21,47	23,12	29,64

(4) Además del Indicador de Inmigración (I-INMG) se ofrecen los valores de los 3 Indicadores Básicos de Vulnerabilidad Urbana (IBVU) para poder analizar la situación de cada sección censal y AE-INMG en relación con los valores de referencia de vulnerabilidad para estos 3 indicadores.

(5) IBVU Estudios: Porcentaje de población analfabeta y sin estudios de 16 años o más, sobre el total de población de 16 años o más. Valor de referencia de vulnerabilidad (2011): 16,38%.

(6) IBVU Vivienda: Porcentaje de viviendas familiares (principales, secundarias, vacías) en edificios en estado en estado ruinoso, malo o deficiente, sobre el total de viviendas familiares (principales, secundarias, vacías). Valor de referencia de vulnerabilidad (2011): 17,50 %.

(7) IBVU Paro: Porcentaje de la población de 16 años o más en situación de paro, respecto al total de población activa de 16 años o más. Valor de referencia de vulnerabilidad (2011): 42,33 %.

Definiciones

ÁREA ESTADÍSTICA CON CONCENTRACIONES SIGNIFICATIVAS DE POBLACIÓN INMIGRANTE (AE-INMG)

Agrupación de secciones censales colindantes y de cierta homogeneidad urbanística, de entre 3.500 y 15.000 habitantes en las que el valor de Indicador de Inmigración (I-INMG) del conjunto supera el valor establecido como referencia (20%).

INDICADOR DE INMIGRACIÓN (I-INMG)

Porcentaje de población nacida en países no pertenecientes a la UE-14, respecto a la población total. Se calcula restando al número total de nacidos en el extranjero, los nacidos en los países de la UE-14: Alemania; Austria; Bélgica; Dinamarca; Finlandia; Francia; Reino Unido; Grecia; Irlanda; Italia; Luxemburgo; Países Bajos; Portugal; y Suecia.

Síntesis Metodológica

El cuerpo de estudio del Catálogo de Barrios Vulnerables de 2011 sigue el criterio establecido en los Catálogos anteriores: centrándose en los municipios mayores de 50.000 habitantes y capitales de provincia. Los trabajos del Catálogo de 2011, siguen la misma metodología que los de 1991, 2001, y 2006, con la única particularidad de que sólo identifican las Áreas Estadísticas Vulnerables, sin realizar el análisis urbanístico detallado que permitía identificar a partir de ellas los Barrios Vulnerables. En el Catálogo de 2011 se han delimitado AE-INMG (Área Estadística con concentraciones significativas de población inmigrante) y AEV (Áreas Estadísticas Vulnerables según los 3 Indicadores Básicos de Vulnerabilidad Urbana: IBVU Estudios, IBVU Vivienda o IBVU Paro). Estas delimitaciones son independientes y pueden superponerse para su análisis en el Visor del Catálogo.

En el caso del Indicador de Inmigración (I-INMG), para el desarrollo del estudio de 2011 se ha partido del análisis de la evolución de los Barrios con concentraciones significativas de población inmigrante identificados previamente en el año 2006, viendo primero si seguían o no cumpliendo esta condición en el año 2011. Posteriormente, se han identificado las nuevas Áreas Estadísticas con concentraciones significativas de población inmigrante (AE-INMG) no coincidentes con Barrios identificados en el Catálogo de 2006, incluyendo también las ciudades que no contaban con Barrios de este tipo en el año 2006.

Una vez identificadas las secciones censales que en 2011 superan los umbrales de referencia del Indicador de Inmigración (I-INMG), se procede a agrupar estas secciones en Áreas Estadísticas con concentraciones significativas de población inmigrante (AE-INMG).

La metodología detallada completa puede consultarse en:

https://apps.fomento.gob.es/BarriosVulnerables/static/adjunto/Sintesis_metodologica_general_catalogo_bbvv.pdf



Localización en detalle del AE-INMG

Datos básicos del AE-INMG (1)

Población total	13.155
Población nacida en el extranjero total	3.165
Población nacida en el extranjero (excepto UE-15)	2.795
Densidad población (hab/Km²)	47.003,63
Superficie (ha)	27,99
Nº de secciones censales	10

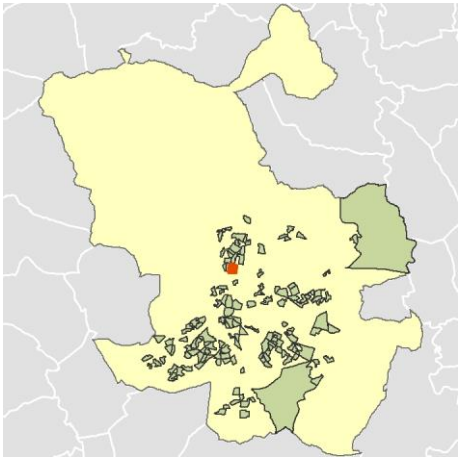

Localización del AE-INMG dentro del término municipal

	Valor del AE-INMG	Valor de referencia (2)
INDICADOR DE INMIGRACIÓN (I-INMG) (3)	**21,25 %**	20,00%

(1) Área Estadística con concentraciones significativas de población inmigrante (AE-INMG)

(2) Valor que se ha tomado como referencia para este estudio

(3) Indicador de Inmigración: (I-INMG): Porcentaje de población nacida en países no pertenecientes a la UE-14, respecto a la población total. Se calcula restando al número total de nacidos en el extranjero, los nacidos en los países de la UE-14: Alemania; Austria; Bélgica; Dinamarca; Finlandia; Francia; Reino Unido; Grecia; Irlanda; Italia; Luxemburgo; Países Bajos; Portugal; y Suecia.

Datos sociodemográficos (Censo 2011)	Sección censal 2807906024		AE-INMG 28079013	
	Valores absolutos	%	Valores absolutos	%
Población total	995		13.155	
Población nacida en el extranjero total	320	32,16	3.165	24,06
Población nacida en el extranjero (excepto UE-15)	320	32,16	2.795	21,25

	Sección	AE-INMG	Municipio	Comunidad Autónoma	España
INDICADOR DE INMIGRACIÓN (I-INMG)	32,16	21,25	14,86	14,60	9,99
INDICADORES BÁSICOS DE VULNERABILIDAD URBANA (IBVU) (4)					
IBVU Estudios (5)	8,21	4,96	7,65	7,69	10,92
IBVU Vivienda (6)	0,00	13,79	7,23	4,40	6,99
IBVU Paro (7)	29,01	24,78	21,47	23,12	29,64

(4) Además del Indicador de Inmigración (I-INMG) se ofrecen los valores de los 3 Indicadores Básicos de Vulnerabilidad Urbana (IBVU) para poder analizar la situación de cada sección censal y AE-INMG en relación con los valores de referencia de vulnerabilidad para estos 3 indicadores.

(5) IBVU Estudios: Porcentaje de población analfabeta y sin estudios de 16 años o más, sobre el total de población de 16 años o más. Valor de referencia de vulnerabilidad (2011): 16,38%.

(6) IBVU Vivienda: Porcentaje de viviendas familiares (principales, secundarias, vacías) en edificios en estado en estado ruinoso, malo o deficiente, sobre el total de viviendas familiares (principales, secundarias, vacías). Valor de referencia de vulnerabilidad (2011): 17,50 %.

(7) IBVU Paro: Porcentaje de la población de 16 años o más en situación de paro, respecto al total de población activa de 16 años o más. Valor de referencia de vulnerabilidad (2011): 42,33 %.

Definiciones

ÁREA ESTADÍSTICA CON CONCENTRACIONES SIGNIFICATIVAS DE POBLACIÓN INMIGRANTE (AE-INMG)

Agrupación de secciones censales colindantes y de cierta homogeneidad urbanística, de entre 3.500 y 15.000 habitantes en las que el valor de Indicador de Inmigración (I-INMG) del conjunto supera el valor establecido como referencia (20%).

INDICADOR DE INMIGRACIÓN (I-INMG)

Porcentaje de población nacida en países no pertenecientes a la UE-14, respecto a la población total. Se calcula restando al número total de nacidos en el extranjero, los nacidos en los países de la UE-14: Alemania; Austria; Bélgica; Dinamarca; Finlandia; Francia; Reino Unido; Grecia; Irlanda; Italia; Luxemburgo; Países Bajos; Portugal; y Suecia.

Síntesis Metodológica

El cuerpo de estudio del Catálogo de Barrios Vulnerables de 2011 sigue el criterio establecido en los Catálogos anteriores: centrándose en los municipios mayores de 50.000 habitantes y capitales de provincia. Los trabajos del Catálogo de 2011, siguen la misma metodología que los de 1991, 2001, y 2006, con la única particularidad de que sólo identifican las Áreas Estadísticas Vulnerables, sin realizar el análisis urbanístico detallado que permitía identificar a partir de ellas los Barrios Vulnerables. En el Catálogo de 2011 se han delimitado AE-INMG (Área Estadística con concentraciones significativas de población inmigrante) y AEV (Áreas Estadísticas Vulnerables según los 3 Indicadores Básicos de Vulnerabilidad Urbana: IBVU Estudios, IBVU Vivienda o IBVU Paro). Estas delimitaciones son independientes y pueden superponerse para su análisis en el Visor del Catálogo.

En el caso del Indicador de Inmigración (I-INMG), para el desarrollo del estudio de 2011 se ha partido del análisis de la evolución de los Barrios con concentraciones significativas de población inmigrante identificados previamente en el año 2006, viendo primero si seguían o no cumpliendo esta condición en el año 2011. Posteriormente, se han identificado las nuevas Áreas Estadísticas con concentraciones significativas de población inmigrante (AE-INMG) no coincidentes con Barrios identificados en el Catálogo de 2006, incluyendo también las ciudades que no contaban con Barrios de este tipo en el año 2006.

Una vez identificadas las secciones censales que en 2011 superan los umbrales de referencia del Indicador de Inmigración (I-INMG), se procede a agrupar estas secciones en Áreas Estadísticas con concentraciones significativas de población inmigrante (AE-INMG).

La metodología detallada completa puede consultarse en:

https://apps.fomento.gob.es/BarriosVulnerables/static/adjunto/Sintesis_metodologica_general_catalogo_bbvv.pdf

Datos sociodemográficos (Censo 2011)	Sección censal 2807906025		AE-INMG 28079013	
	Valores absolutos	%	Valores absolutos	%
Población total	1.685		13.155	
Población nacida en el extranjero total	815	48,37	3.165	24,06
Población nacida en el extranjero (excepto UE-15)	780	46,29	2.795	21,25

	Sección	AE-INMG	Municipio	Comunidad Autónoma	España
INDICADOR DE INMIGRACIÓN (I-INMG)	46,29	21,25	14,86	14,60	9,99
INDICADORES BÁSICOS DE VULNERABILIDAD URBANA (IBVU) (4)					
IBVU Estudios (5)	1,72	4,96	7,65	7,69	10,92
IBVU Vivienda (6)	28,22	13,79	7,23	4,40	6,99
IBVU Paro (7)	16,60	24,78	21,47	23,12	29,64

(4) Además del Indicador de Inmigración (I-INMG) se ofrecen los valores de los 3 Indicadores Básicos de Vulnerabilidad Urbana (IBVU) para poder analizar la situación de cada sección censal y AE-INMG en relación con los valores de referencia de vulnerabilidad para estos 3 indicadores.

(5) IBVU Estudios: Porcentaje de población analfabeta y sin estudios de 16 años o más, sobre el total de población de 16 años o más. Valor de referencia de vulnerabilidad (2011): 16,38%.

(6) IBVU Vivienda: Porcentaje de viviendas familiares (principales, secundarias, vacías) en edificios en estado en estado ruinoso, malo o deficiente, sobre el total de viviendas familiares (principales, secundarias, vacías). Valor de referencia de vulnerabilidad (2011): 17,50 %.

(7) IBVU Paro: Porcentaje de la población de 16 años o más en situación de paro, respecto al total de población activa de 16 años o más. Valor de referencia de vulnerabilidad (2011): 42,33 %.

Definiciones

ÁREA ESTADÍSTICA CON CONCENTRACIONES SIGNIFICATIVAS DE POBLACIÓN INMIGRANTE (AE-INMG)

Agrupación de secciones censales colindantes y de cierta homogeneidad urbanística, de entre 3.500 y 15.000 habitantes en las que el valor de Indicador de Inmigración (I-INMG) del conjunto supera el valor establecido como referencia (20%).

INDICADOR DE INMIGRACIÓN (I-INMG)

Porcentaje de población nacida en países no pertenecientes a la UE-14, respecto a la población total. Se calcula restando al número total de nacidos en el extranjero, los nacidos en los países de la UE-14: Alemania; Austria; Bélgica; Dinamarca; Finlandia; Francia; Reino Unido; Grecia; Irlanda; Italia; Luxemburgo; Países Bajos; Portugal; y Suecia.

Síntesis Metodológica

El cuerpo de estudio del Catálogo de Barrios Vulnerables de 2011 sigue el criterio establecido en los Catálogos anteriores: centrándose en los municipios mayores de 50.000 habitantes y capitales de provincia. Los trabajos del Catálogo de 2011, siguen la misma metodología que los de 1991, 2001, y 2006, con la única particularidad de que sólo identifican las Áreas Estadísticas Vulnerables, sin realizar el análisis urbanístico detallado que permitía identificar a partir de ellas los Barrios Vulnerables. En el Catálogo de 2011 se han delimitado AE-INMG (Área Estadística con concentraciones significativas de población inmigrante) y AEV (Áreas Estadísticas Vulnerables según los 3 Indicadores Básicos de Vulnerabilidad Urbana: IBVU Estudios, IBVU Vivienda o IBVU Paro). Estas delimitaciones son independientes y pueden superponerse para su análisis en el Visor del Catálogo.

En el caso del Indicador de Inmigración (I-INMG), para el desarrollo del estudio de 2011 se ha partido del análisis de la evolución de los Barrios con concentraciones significativas de población inmigrante identificados previamente en el año 2006, viendo primero si seguían o no cumpliendo esta condición en el año 2011. Posteriormente, se han identificado las nuevas Áreas Estadísticas con concentraciones significativas de población inmigrante (AE-INMG) no coincidentes con Barrios identificados en el Catálogo de 2006, incluyendo también las ciudades que no contaban con Barrios de este tipo en el año 2006.

Una vez identificadas las secciones censales que en 2011 superan los umbrales de referencia del Indicador de Inmigración (I-INMG), se procede a agrupar estas secciones en Áreas Estadísticas con concentraciones significativas de población inmigrante (AE-INMG).

La metodología detallada completa puede consultarse en:

https://apps.fomento.gob.es/BarriosVulnerables/static/adjunto/Sintesis_metodologica_general_catalogo_bbvv.pdf

Datos sociodemográficos (Censo 2011)	Sección censal 2807906032		AE-INMG 28079013	
	Valores absolutos	%	Valores absolutos	%
Población total	1.340		13.155	
Población nacida en el extranjero total	145	10,82	3.165	24,06
Población nacida en el extranjero (excepto UE-15)	105	7,84	2.795	21,25

	Sección	AE-INMG	Municipio	Comunidad Autónoma	España
INDICADOR DE INMIGRACIÓN (I-INMG)	7,84	21,25	14,86	14,60	9,99
INDICADORES BÁSICOS DE VULNERABILIDAD URBANA (IBVU) (4)					
IBVU Estudios (5)	5,51	4,96	7,65	7,69	10,92
IBVU Vivienda (6)	7,46	13,79	7,23	4,40	6,99
IBVU Paro (7)	31,01	24,78	21,47	23,12	29,64

(4) Además del Indicador de Inmigración (I-INMG) se ofrecen los valores de los 3 Indicadores Básicos de Vulnerabilidad Urbana (IBVU) para poder analizar la situación de cada sección censal y AE-INMG en relación con los valores de referencia de vulnerabilidad para estos 3 indicadores.

(5) IBVU Estudios: Porcentaje de población analfabeta y sin estudios de 16 años o más, sobre el total de población de 16 años o más. Valor de referencia de vulnerabilidad (2011): 16,38%.

(6) IBVU Vivienda: Porcentaje de viviendas familiares (principales, secundarias, vacías) en edificios en estado en estado ruinoso, malo o deficiente, sobre el total de viviendas familiares (principales, secundarias, vacías). Valor de referencia de vulnerabilidad (2011): 17,50 %.

(7) IBVU Paro: Porcentaje de la población de 16 años o más en situación de paro, respecto al total de población activa de 16 años o más. Valor de referencia de vulnerabilidad (2011): 42,33 %.

Definiciones

ÁREA ESTADÍSTICA CON CONCENTRACIONES SIGNIFICATIVAS DE POBLACIÓN INMIGRANTE (AE-INMG)

Agrupación de secciones censales colindantes y de cierta homogeneidad urbanística, de entre 3.500 y 15.000 habitantes en las que el valor de Indicador de Inmigración (I-INMG) del conjunto supera el valor establecido como referencia (20%).

INDICADOR DE INMIGRACIÓN (I-INMG)

Porcentaje de población nacida en países no pertenecientes a la UE-14, respecto a la población total. Se calcula restando al número total de nacidos en el extranjero, los nacidos en los países de la UE-14: Alemania; Austria; Bélgica; Dinamarca; Finlandia; Francia; Reino Unido; Grecia; Irlanda; Italia; Luxemburgo; Países Bajos; Portugal; y Suecia.

Síntesis Metodológica

El cuerpo de estudio del Catálogo de Barrios Vulnerables de 2011 sigue el criterio establecido en los Catálogos anteriores: centrándose en los municipios mayores de 50.000 habitantes y capitales de provincia. Los trabajos del Catálogo de 2011, siguen la misma metodología que los de 1991, 2001, y 2006, con la única particularidad de que sólo identifican las Áreas Estadísticas Vulnerables, sin realizar el análisis urbanístico detallado que permitía identificar a partir de ellas los Barrios Vulnerables. En el Catálogo de 2011 se han delimitado AE-INMG (Área Estadística con concentraciones significativas de población inmigrante) y AEV (Áreas Estadísticas Vulnerables según los 3 Indicadores Básicos de Vulnerabilidad Urbana: IBVU Estudios, IBVU Vivienda o IBVU Paro). Estas delimitaciones son independientes y pueden superponerse para su análisis en el Visor del Catálogo.

En el caso del Indicador de Inmigración (I-INMG), para el desarrollo del estudio de 2011 se ha partido del análisis de la evolución de los Barrios con concentraciones significativas de población inmigrante identificados previamente en el año 2006, viendo primero si seguían o no cumpliendo esta condición en el año 2011. Posteriormente, se han identificado las nuevas Áreas Estadísticas con concentraciones significativas de población inmigrante (AE-INMG) no coincidentes con Barrios identificados en el Catálogo de 2006, incluyendo también las ciudades que no contaban con Barrios de este tipo en el año 2006.

Una vez identificadas las secciones censales que en 2011 superan los umbrales de referencia del Indicador de Inmigración (I-INMG), se procede a agrupar estas secciones en Áreas Estadísticas con concentraciones significativas de población inmigrante (AE-INMG).

La metodología detallada completa puede consultarse en:

https://apps.fomento.gob.es/BarriosVulnerables/static/adjunto/Sintesis_metodologica_general_catalogo_bbvv.pdf

Datos sociodemográficos (Censo 2011)	Sección censal 2807906033		AE-INMG 28079013	
	Valores absolutos	%	Valores absolutos	%
Población total	1.350		13.155	
Población nacida en el extranjero total	295	21,85	3.165	24,06
Población nacida en el extranjero (excepto UE-15)	295	21,85	2.795	21,25

	Sección	AE-INMG	Municipio	Comunidad Autónoma	España
INDICADOR DE INMIGRACIÓN (I-INMG)	21,85	21,25	14,86	14,60	9,99
INDICADORES BÁSICOS DE VULNERABILIDAD URBANA (IBVU) (4)					
IBVU Estudios (5)	6,53	4,96	7,65	7,69	10,92
IBVU Vivienda (6)	2,90	13,79	7,23	4,40	6,99
IBVU Paro (7)	22,31	24,78	21,47	23,12	29,64

(4) Además del Indicador de Inmigración (I-INMG) se ofrecen los valores de los 3 Indicadores Básicos de Vulnerabilidad Urbana (IBVU) para poder analizar la situación de cada sección censal y AE-INMG en relación con los valores de referencia de vulnerabilidad para estos 3 indicadores.

(5) IBVU Estudios: Porcentaje de población analfabeta y sin estudios de 16 años o más, sobre el total de población de 16 años o más. Valor de referencia de vulnerabilidad (2011): 16,38%.

(6) IBVU Vivienda: Porcentaje de viviendas familiares (principales, secundarias, vacías) en edificios en estado en estado ruinoso, malo o deficiente, sobre el total de viviendas familiares (principales, secundarias, vacías). Valor de referencia de vulnerabilidad (2011): 17,50 %.

(7) IBVU Paro: Porcentaje de la población de 16 años o más en situación de paro, respecto al total de población activa de 16 años o más. Valor de referencia de vulnerabilidad (2011): 42,33 %.

Definiciones

ÁREA ESTADÍSTICA CON CONCENTRACIONES SIGNIFICATIVAS DE POBLACIÓN INMIGRANTE (AE-INMG)

Agrupación de secciones censales colindantes y de cierta homogeneidad urbanística, de entre 3.500 y 15.000 habitantes en las que el valor de Indicador de Inmigración (I-INMG) del conjunto supera el valor establecido como referencia (20%).

INDICADOR DE INMIGRACIÓN (I-INMG)

Porcentaje de población nacida en países no pertenecientes a la UE-14, respecto a la población total. Se calcula restando al número total de nacidos en el extranjero, los nacidos en los países de la UE-14: Alemania; Austria; Bélgica; Dinamarca; Finlandia; Francia; Reino Unido; Grecia; Irlanda; Italia; Luxemburgo; Países Bajos; Portugal; y Suecia.

Síntesis Metodológica

El cuerpo de estudio del Catálogo de Barrios Vulnerables de 2011 sigue el criterio establecido en los Catálogos anteriores: centrándose en los municipios mayores de 50.000 habitantes y capitales de provincia. Los trabajos del Catálogo de 2011, siguen la misma metodología que los de 1991, 2001, y 2006, con la única particularidad de que sólo identifican las Áreas Estadísticas Vulnerables, sin realizar el análisis urbanístico detallado que permitía identificar a partir de ellas los Barrios Vulnerables. En el Catálogo de 2011 se han delimitado AE-INMG (Área Estadística con concentraciones significativas de población inmigrante) y AEV (Áreas Estadísticas Vulnerables según los 3 Indicadores Básicos de Vulnerabilidad Urbana: IBVU Estudios, IBVU Vivienda o IBVU Paro). Estas delimitaciones son independientes y pueden superponerse para su análisis en el Visor del Catálogo.

En el caso del Indicador de Inmigración (I-INMG), para el desarrollo del estudio de 2011 se ha partido del análisis de la evolución de los Barrios con concentraciones significativas de población inmigrante identificados previamente en el año 2006, viendo primero si seguían o no cumpliendo esta condición en el año 2011. Posteriormente, se han identificado las nuevas Áreas Estadísticas con concentraciones significativas de población inmigrante (AE-INMG) no coincidentes con Barrios identificados en el Catálogo de 2006, incluyendo también las ciudades que no contaban con Barrios de este tipo en el año 2006.

Una vez identificadas las secciones censales que en 2011 superan los umbrales de referencia del Indicador de Inmigración (I-INMG), se procede a agrupar estas secciones en Áreas Estadísticas con concentraciones significativas de población inmigrante (AE-INMG).

La metodología detallada completa puede consultarse en:

https://apps.fomento.gob.es/BarriosVulnerables/static/adjunto/Sintesis_metodologica_general_catalogo_bbvv.pdf

Datos sociodemográficos (Censo 2011)	Sección censal 2807906034		AE-INMG 28079013	
	Valores absolutos	%	Valores absolutos	%
Población total	815		13.155	
Población nacida en el extranjero total	45	5,52	3.165	24,06
Población nacida en el extranjero (excepto UE-15)	0	0,00	2.795	21,25

	Sección	AE-INMG	Municipio	Comunidad Autónoma	España
INDICADOR DE INMIGRACIÓN (I-INMG)	0,00	21,25	14,86	14,60	9,99
INDICADORES BÁSICOS DE VULNERABILIDAD URBANA (IBVU) (4)					
IBVU Estudios (5)	0,00	4,96	7,65	7,69	10,92
IBVU Vivienda (6)	23,16	13,79	7,23	4,40	6,99
IBVU Paro (7)	13,68	24,78	21,47	23,12	29,64

(4) Además del Indicador de Inmigración (I-INMG) se ofrecen los valores de los 3 Indicadores Básicos de Vulnerabilidad Urbana (IBVU) para poder analizar la situación de cada sección censal y AE-INMG en relación con los valores de referencia de vulnerabilidad para estos 3 indicadores.

(5) IBVU Estudios: Porcentaje de población analfabeta y sin estudios de 16 años o más, sobre el total de población de 16 años o más. Valor de referencia de vulnerabilidad (2011): 16,38%.

(6) IBVU Vivienda: Porcentaje de viviendas familiares (principales, secundarias, vacías) en edificios en estado en estado ruinoso, malo o deficiente, sobre el total de viviendas familiares (principales, secundarias, vacías). Valor de referencia de vulnerabilidad (2011): 17,50 %.

(7) IBVU Paro: Porcentaje de la población de 16 años o más en situación de paro, respecto al total de población activa de 16 años o más. Valor de referencia de vulnerabilidad (2011): 42,33 %.

Definiciones

ÁREA ESTADÍSTICA CON CONCENTRACIONES SIGNIFICATIVAS DE POBLACIÓN INMIGRANTE (AE-INMG)

Agrupación de secciones censales colindantes y de cierta homogeneidad urbanística, de entre 3.500 y 15.000 habitantes en las que el valor de Indicador de Inmigración (I-INMG) del conjunto supera el valor establecido como referencia (20%).

INDICADOR DE INMIGRACIÓN (I-INMG)

Porcentaje de población nacida en países no pertenecientes a la UE-14, respecto a la población total. Se calcula restando al número total de nacidos en el extranjero, los nacidos en los países de la UE-14: Alemania; Austria; Bélgica; Dinamarca; Finlandia; Francia; Reino Unido; Grecia; Irlanda; Italia; Luxemburgo; Países Bajos; Portugal; y Suecia.

Síntesis Metodológica

El cuerpo de estudio del Catálogo de Barrios Vulnerables de 2011 sigue el criterio establecido en los Catálogos anteriores: centrándose en los municipios mayores de 50.000 habitantes y capitales de provincia. Los trabajos del Catálogo de 2011, siguen la misma metodología que los de 1991, 2001, y 2006, con la única particularidad de que sólo identifican las Áreas Estadísticas Vulnerables, sin realizar el análisis urbanístico detallado que permitía identificar a partir de ellas los Barrios Vulnerables. En el Catálogo de 2011 se han delimitado AE-INMG (Área Estadística con concentraciones significativas de población inmigrante) y AEV (Áreas Estadísticas Vulnerables según los 3 Indicadores Básicos de Vulnerabilidad Urbana: IBVU Estudios, IBVU Vivienda o IBVU Paro). Estas delimitaciones son independientes y pueden superponerse para su análisis en el Visor del Catálogo.

En el caso del Indicador de Inmigración (I-INMG), para el desarrollo del estudio de 2011 se ha partido del análisis de la evolución de los Barrios con concentraciones significativas de población inmigrante identificados previamente en el año 2006, viendo primero si seguían o no cumpliendo esta condición en el año 2011. Posteriormente, se han identificado las nuevas Áreas Estadísticas con concentraciones significativas de población inmigrante (AE-INMG) no coincidentes con Barrios identificados en el Catálogo de 2006, incluyendo también las ciudades que no contaban con Barrios de este tipo en el año 2006.

Una vez identificadas las secciones censales que en 2011 superan los umbrales de referencia del Indicador de Inmigración (I-INMG), se procede a agrupar estas secciones en Áreas Estadísticas con concentraciones significativas de población inmigrante (AE-INMG).

La metodología detallada completa puede consultarse en:

https://apps.fomento.gob.es/BarriosVulnerables/static/adjunto/Sintesis_metodologica_general_catalogo_bbvv.pdf

Datos sociodemográficos (Censo 2011)	Sección censal 2807906035		AE-INMG 28079013	
	Valores absolutos	%	Valores absolutos	%
Población total	1.025		13.155	
Población nacida en el extranjero total	180	17,56	3.165	24,06
Población nacida en el extranjero (excepto UE-15)	0	0,00	2.795	21,25

	Sección	AE-INMG	Municipio	Comunidad Autónoma	España
INDICADOR DE INMIGRACIÓN (I-INMG)	0,00	21,25	14,86	14,60	9,99
INDICADORES BÁSICOS DE VULNERABILIDAD URBANA (IBVU) (4)					
IBVU Estudios (5)	5,52	4,96	7,65	7,69	10,92
IBVU Vivienda (6)	19,69	13,79	7,23	4,40	6,99
IBVU Paro (7)	17,17	24,78	21,47	23,12	29,64

(4) Además del Indicador de Inmigración (I-INMG) se ofrecen los valores de los 3 Indicadores Básicos de Vulnerabilidad Urbana (IBVU) para poder analizar la situación de cada sección censal y AE-INMG en relación con los valores de referencia de vulnerabilidad para estos 3 indicadores.

(5) IBVU Estudios: Porcentaje de población analfabeta y sin estudios de 16 años o más, sobre el total de población de 16 años o más. Valor de referencia de vulnerabilidad (2011): 16,38%.

(6) IBVU Vivienda: Porcentaje de viviendas familiares (principales, secundarias, vacías) en edificios en estado en estado ruinoso, malo o deficiente, sobre el total de viviendas familiares (principales, secundarias, vacías). Valor de referencia de vulnerabilidad (2011): 17,50 %.

(7) IBVU Paro: Porcentaje de la población de 16 años o más en situación de paro, respecto al total de población activa de 16 años o más. Valor de referencia de vulnerabilidad (2011): 42,33 %.

Definiciones

ÁREA ESTADÍSTICA CON CONCENTRACIONES SIGNIFICATIVAS DE POBLACIÓN INMIGRANTE (AE-INMG)

Agrupación de secciones censales colindantes y de cierta homogeneidad urbanística, de entre 3.500 y 15.000 habitantes en las que el valor de Indicador de Inmigración (I-INMG) del conjunto supera el valor establecido como referencia (20%).

INDICADOR DE INMIGRACIÓN (I-INMG)

Porcentaje de población nacida en países no pertenecientes a la UE-14, respecto a la población total. Se calcula restando al número total de nacidos en el extranjero, los nacidos en los países de la UE-14: Alemania; Austria; Bélgica; Dinamarca; Finlandia; Francia; Reino Unido; Grecia; Irlanda; Italia; Luxemburgo; Países Bajos; Portugal; y Suecia.

Síntesis Metodológica

El cuerpo de estudio del Catálogo de Barrios Vulnerables de 2011 sigue el criterio establecido en los Catálogos anteriores: centrándose en los municipios mayores de 50.000 habitantes y capitales de provincia. Los trabajos del Catálogo de 2011, siguen la misma metodología que los de 1991, 2001, y 2006, con la única particularidad de que sólo identifican las Áreas Estadísticas Vulnerables, sin realizar el análisis urbanístico detallado que permitía identificar a partir de ellas los Barrios Vulnerables. En el Catálogo de 2011 se han delimitado AE-INMG (Área Estadística con concentraciones significativas de población inmigrante) y AEV (Áreas Estadísticas Vulnerables según los 3 Indicadores Básicos de Vulnerabilidad Urbana: IBVU Estudios, IBVU Vivienda o IBVU Paro). Estas delimitaciones son independientes y pueden superponerse para su análisis en el Visor del Catálogo.

En el caso del Indicador de Inmigración (I-INMG), para el desarrollo del estudio de 2011 se ha partido del análisis de la evolución de los Barrios con concentraciones significativas de población inmigrante identificados previamente en el año 2006, viendo primero si seguían o no cumpliendo esta condición en el año 2011. Posteriormente, se han identificado las nuevas Áreas Estadísticas con concentraciones significativas de población inmigrante (AE-INMG) no coincidentes con Barrios identificados en el Catálogo de 2006, incluyendo también las ciudades que no contaban con Barrios de este tipo en el año 2006.

Una vez identificadas las secciones censales que en 2011 superan los umbrales de referencia del Indicador de Inmigración (I-INMG), se procede a agrupar estas secciones en Áreas Estadísticas con concentraciones significativas de población inmigrante (AE-INMG).

La metodología detallada completa puede consultarse en:

https://apps.fomento.gob.es/BarriosVulnerables/static/adjunto/Sintesis_metodologica_general_catalogo_bbvv.pdf

Datos sociodemográficos (Censo 2011)	Sección censal 2807906036		AE-INMG 28079013	
	Valores absolutos	%	Valores absolutos	%
Población total	1.130		13.155	
Población nacida en el extranjero total	460	40,71	3.165	24,06
Población nacida en el extranjero (excepto UE-15)	460	40,71	2.795	21,25

	Sección	AE-INMG	Municipio	Comunidad Autónoma	España
INDICADOR DE INMIGRACIÓN (I-INMG)	40,71	21,25	14,86	14,60	9,99
INDICADORES BÁSICOS DE VULNERABILIDAD URBANA (IBVU) (4)					
IBVU Estudios (5)	1,95	4,96	7,65	7,69	10,92
IBVU Vivienda (6)	4,20	13,79	7,23	4,40	6,99
IBVU Paro (7)	33,33	24,78	21,47	23,12	29,64

(4) Además del Indicador de Inmigración (I-INMG) se ofrecen los valores de los 3 Indicadores Básicos de Vulnerabilidad Urbana (IBVU) para poder analizar la situación de cada sección censal y AE-INMG en relación con los valores de referencia de vulnerabilidad para estos 3 indicadores.

(5) IBVU Estudios: Porcentaje de población analfabeta y sin estudios de 16 años o más, sobre el total de población de 16 años o más. Valor de referencia de vulnerabilidad (2011): 16,38%.

(6) IBVU Vivienda: Porcentaje de viviendas familiares (principales, secundarias, vacías) en edificios en estado en estado ruinoso, malo o deficiente, sobre el total de viviendas familiares (principales, secundarias, vacías). Valor de referencia de vulnerabilidad (2011): 17,50 %.

(7) IBVU Paro: Porcentaje de la población de 16 años o más en situación de paro, respecto al total de población activa de 16 años o más. Valor de referencia de vulnerabilidad (2011): 42,33 %.

Definiciones

ÁREA ESTADÍSTICA CON CONCENTRACIONES SIGNIFICATIVAS DE POBLACIÓN INMIGRANTE (AE-INMG)

Agrupación de secciones censales colindantes y de cierta homogeneidad urbanística, de entre 3.500 y 15.000 habitantes en las que el valor de Indicador de Inmigración (I-INMG) del conjunto supera el valor establecido como referencia (20%).

INDICADOR DE INMIGRACIÓN (I-INMG)

Porcentaje de población nacida en países no pertenecientes a la UE-14, respecto a la población total. Se calcula restando al número total de nacidos en el extranjero, los nacidos en los países de la UE-14: Alemania; Austria; Bélgica; Dinamarca; Finlandia; Francia; Reino Unido; Grecia; Irlanda; Italia; Luxemburgo; Países Bajos; Portugal; y Suecia.

Síntesis Metodológica

El cuerpo de estudio del Catálogo de Barrios Vulnerables de 2011 sigue el criterio establecido en los Catálogos anteriores: centrándose en los municipios mayores de 50.000 habitantes y capitales de provincia. Los trabajos del Catálogo de 2011, siguen la misma metodología que los de 1991, 2001, y 2006, con la única particularidad de que sólo identifican las Áreas Estadísticas Vulnerables, sin realizar el análisis urbanístico detallado que permitía identificar a partir de ellas los Barrios Vulnerables. En el Catálogo de 2011 se han delimitado AE-INMG (Área Estadística con concentraciones significativas de población inmigrante) y AEV (Áreas Estadísticas Vulnerables según los 3 Indicadores Básicos de Vulnerabilidad Urbana: IBVU Estudios, IBVU Vivienda o IBVU Paro). Estas delimitaciones son independientes y pueden superponerse para su análisis en el Visor del Catálogo.

En el caso del Indicador de Inmigración (I-INMG), para el desarrollo del estudio de 2011 se ha partido del análisis de la evolución de los Barrios con concentraciones significativas de población inmigrante identificados previamente en el año 2006, viendo primero si seguían o no cumpliendo esta condición en el año 2011. Posteriormente, se han identificado las nuevas Áreas Estadísticas con concentraciones significativas de población inmigrante (AE-INMG) no coincidentes con Barrios identificados en el Catálogo de 2006, incluyendo también las ciudades que no contaban con Barrios de este tipo en el año 2006.

Una vez identificadas las secciones censales que en 2011 superan los umbrales de referencia del Indicador de Inmigración (I-INMG), se procede a agrupar estas secciones en Áreas Estadísticas con concentraciones significativas de población inmigrante (AE-INMG).

La metodología detallada completa puede consultarse en:

https://apps.fomento.gob.es/BarriosVulnerables/static/adjunto/Sintesis_metodologica_general_catalogo_bbvv.pdf

Datos sociodemográficos (Censo 2011)	Sección censal 2807906037		AE-INMG 28079013	
	Valores absolutos	%	Valores absolutos	%
Población total	1.200		13.155	
Población nacida en el extranjero total	205	17,08	3.165	24,06
Población nacida en el extranjero (excepto UE-15)	205	17,08	2.795	21,25

	Sección	AE-INMG	Municipio	Comunidad Autónoma	España
INDICADOR DE INMIGRACIÓN (I-INMG)	17,08	21,25	14,86	14,60	9,99
INDICADORES BÁSICOS DE VULNERABILIDAD URBANA (IBVU) (4)					
IBVU Estudios (5)	3,92	4,96	7,65	7,69	10,92
IBVU Vivienda (6)	0,00	13,79	7,23	4,40	6,99
IBVU Paro (7)	29,51	24,78	21,47	23,12	29,64

(4) Además del Indicador de Inmigración (I-INMG) se ofrecen los valores de los 3 Indicadores Básicos de Vulnerabilidad Urbana (IBVU) para poder analizar la situación de cada sección censal y AE-INMG en relación con los valores de referencia de vulnerabilidad para estos 3 indicadores.

(5) IBVU Estudios: Porcentaje de población analfabeta y sin estudios de 16 años o más, sobre el total de población de 16 años o más. Valor de referencia de vulnerabilidad (2011): 16,38%.

(6) IBVU Vivienda: Porcentaje de viviendas familiares (principales, secundarias, vacías) en edificios en estado en estado ruinoso, malo o deficiente, sobre el total de viviendas familiares (principales, secundarias, vacías). Valor de referencia de vulnerabilidad (2011): 17,50 %.

(7) IBVU Paro: Porcentaje de la población de 16 años o más en situación de paro, respecto al total de población activa de 16 años o más. Valor de referencia de vulnerabilidad (2011): 42,33 %.

Definiciones

ÁREA ESTADÍSTICA CON CONCENTRACIONES SIGNIFICATIVAS DE POBLACIÓN INMIGRANTE (AE-INMG)

Agrupación de secciones censales colindantes y de cierta homogeneidad urbanística, de entre 3.500 y 15.000 habitantes en las que el valor de Indicador de Inmigración (I-INMG) del conjunto supera el valor establecido como referencia (20%).

INDICADOR DE INMIGRACIÓN (I-INMG)

Porcentaje de población nacida en países no pertenecientes a la UE-14, respecto a la población total. Se calcula restando al número total de nacidos en el extranjero, los nacidos en los países de la UE-14: Alemania; Austria; Bélgica; Dinamarca; Finlandia; Francia; Reino Unido; Grecia; Irlanda; Italia; Luxemburgo; Países Bajos; Portugal; y Suecia.

Síntesis Metodológica

El cuerpo de estudio del Catálogo de Barrios Vulnerables de 2011 sigue el criterio establecido en los Catálogos anteriores: centrándose en los municipios mayores de 50.000 habitantes y capitales de provincia. Los trabajos del Catálogo de 2011, siguen la misma metodología que los de 1991, 2001, y 2006, con la única particularidad de que sólo identifican las Áreas Estadísticas Vulnerables, sin realizar el análisis urbanístico detallado que permitía identificar a partir de ellas los Barrios Vulnerables. En el Catálogo de 2011 se han delimitado AE-INMG (Área Estadística con concentraciones significativas de población inmigrante) y AEV (Áreas Estadísticas Vulnerables según los 3 Indicadores Básicos de Vulnerabilidad Urbana: IBVU Estudios, IBVU Vivienda o IBVU Paro). Estas delimitaciones son independientes y pueden superponerse para su análisis en el Visor del Catálogo.

En el caso del Indicador de Inmigración (I-INMG), para el desarrollo del estudio de 2011 se ha partido del análisis de la evolución de los Barrios con concentraciones significativas de población inmigrante identificados previamente en el año 2006, viendo primero si seguían o no cumpliendo esta condición en el año 2011. Posteriormente, se han identificado las nuevas Áreas Estadísticas con concentraciones significativas de población inmigrante (AE-INMG) no coincidentes con Barrios identificados en el Catálogo de 2006, incluyendo también las ciudades que no contaban con Barrios de este tipo en el año 2006.

Una vez identificadas las secciones censales que en 2011 superan los umbrales de referencia del Indicador de Inmigración (I-INMG), se procede a agrupar estas secciones en Áreas Estadísticas con concentraciones significativas de población inmigrante (AE-INMG).

La metodología detallada completa puede consultarse en:

https://apps.fomento.gob.es/BarriosVulnerables/static/adjunto/Sintesis_metodologica_general_catalogo_bbvv.pdf

Datos sociodemográficos (Censo 2011)	Sección censal 2807906042		AE-INMG 28079013	
	Valores absolutos	%	Valores absolutos	%
Población total	2.375		13.155	
Población nacida en el extranjero total	465	19,58	3.165	24,06
Población nacida en el extranjero (excepto UE-15)	435	18,32	2.795	21,25

	Sección	AE-INMG	Municipio	Comunidad Autónoma	España
INDICADOR DE INMIGRACIÓN (I-INMG)	18,32	21,25	14,86	14,60	9,99
INDICADORES BÁSICOS DE VULNERABILIDAD URBANA (IBVU) (4)					
IBVU Estudios (5)	7,97	4,96	7,65	7,69	10,92
IBVU Vivienda (6)	31,12	13,79	7,23	4,40	6,99
IBVU Paro (7)	18,94	24,78	21,47	23,12	29,64

(4) Además del Indicador de Inmigración (I-INMG) se ofrecen los valores de los 3 Indicadores Básicos de Vulnerabilidad Urbana (IBVU) para poder analizar la situación de cada sección censal y AE-INMG en relación con los valores de referencia de vulnerabilidad para estos 3 indicadores.

(5) IBVU Estudios: Porcentaje de población analfabeta y sin estudios de 16 años o más, sobre el total de población de 16 años o más. Valor de referencia de vulnerabilidad (2011): 16,38%.

(6) IBVU Vivienda: Porcentaje de viviendas familiares (principales, secundarias, vacías) en edificios en estado en estado ruinoso, malo o deficiente, sobre el total de viviendas familiares (principales, secundarias, vacías). Valor de referencia de vulnerabilidad (2011): 17,50 %.

(7) IBVU Paro: Porcentaje de la población de 16 años o más en situación de paro, respecto al total de población activa de 16 años o más. Valor de referencia de vulnerabilidad (2011): 42,33 %.

Definiciones

ÁREA ESTADÍSTICA CON CONCENTRACIONES SIGNIFICATIVAS DE POBLACIÓN INMIGRANTE (AE-INMG)

Agrupación de secciones censales colindantes y de cierta homogeneidad urbanística, de entre 3.500 y 15.000 habitantes en las que el valor de Indicador de Inmigración (I-INMG) del conjunto supera el valor establecido como referencia (20%).

INDICADOR DE INMIGRACIÓN (I-INMG)

Porcentaje de población nacida en países no pertenecientes a la UE-14, respecto a la población total. Se calcula restando al número total de nacidos en el extranjero, los nacidos en los países de la UE-14: Alemania; Austria; Bélgica; Dinamarca; Finlandia; Francia; Reino Unido; Grecia; Irlanda; Italia; Luxemburgo; Países Bajos; Portugal; y Suecia.

Síntesis Metodológica

El cuerpo de estudio del Catálogo de Barrios Vulnerables de 2011 sigue el criterio establecido en los Catálogos anteriores: centrándose en los municipios mayores de 50.000 habitantes y capitales de provincia. Los trabajos del Catálogo de 2011, siguen la misma metodología que los de 1991, 2001, y 2006, con la única particularidad de que sólo identifican las Áreas Estadísticas Vulnerables, sin realizar el análisis urbanístico detallado que permitía identificar a partir de ellas los Barrios Vulnerables. En el Catálogo de 2011 se han delimitado AE-INMG (Área Estadística con concentraciones significativas de población inmigrante) y AEV (Áreas Estadísticas Vulnerables según los 3 Indicadores Básicos de Vulnerabilidad Urbana: IBVU Estudios, IBVU Vivienda o IBVU Paro). Estas delimitaciones son independientes y pueden superponerse para su análisis en el Visor del Catálogo.

En el caso del Indicador de Inmigración (I-INMG), para el desarrollo del estudio de 2011 se ha partido del análisis de la evolución de los Barrios con concentraciones significativas de población inmigrante identificados previamente en el año 2006, viendo primero si seguían o no cumpliendo esta condición en el año 2011. Posteriormente, se han identificado las nuevas Áreas Estadísticas con concentraciones significativas de población inmigrante (AE-INMG) no coincidentes con Barrios identificados en el Catálogo de 2006, incluyendo también las ciudades que no contaban con Barrios de este tipo en el año 2006.

Una vez identificadas las secciones censales que en 2011 superan los umbrales de referencia del Indicador de Inmigración (I-INMG), se procede a agrupar estas secciones en Áreas Estadísticas con concentraciones significativas de población inmigrante (AE-INMG).

La metodología detallada completa puede consultarse en:

https://apps.fomento.gob.es/BarriosVulnerables/static/adjunto/Sintesis_metodologica_general_catalogo_bbvv.pdf

Datos sociodemográficos (Censo 2011)	Sección censal 2807907117		AE-INMG 28079013	
	Valores absolutos	%	Valores absolutos	%
Población total	1.240		13.155	
Población nacida en el extranjero total	235	18,95	3.165	24,06
Población nacida en el extranjero (excepto UE-15)	195	15,73	2.795	21,25

	Sección	AE-INMG	Municipio	Comunidad Autónoma	España
INDICADOR DE INMIGRACIÓN (I-INMG)	15,73	21,25	14,86	14,60	9,99
INDICADORES BÁSICOS DE VULNERABILIDAD URBANA (IBVU) (4)					
IBVU Estudios (5)	4,87	4,96	7,65	7,69	10,92
IBVU Vivienda (6)	2,74	13,79	7,23	4,40	6,99
IBVU Paro (7)	37,50	24,78	21,47	23,12	29,64

(4) Además del Indicador de Inmigración (I-INMG) se ofrecen los valores de los 3 Indicadores Básicos de Vulnerabilidad Urbana (IBVU) para poder analizar la situación de cada sección censal y AE-INMG en relación con los valores de referencia de vulnerabilidad para estos 3 indicadores.

(5) IBVU Estudios: Porcentaje de población analfabeta y sin estudios de 16 años o más, sobre el total de población de 16 años o más. Valor de referencia de vulnerabilidad (2011): 16,38%.

(6) IBVU Vivienda: Porcentaje de viviendas familiares (principales, secundarias, vacías) en edificios en estado en estado ruinoso, malo o deficiente, sobre el total de viviendas familiares (principales, secundarias, vacías). Valor de referencia de vulnerabilidad (2011): 17,50 %.

(7) IBVU Paro: Porcentaje de la población de 16 años o más en situación de paro, respecto al total de población activa de 16 años o más. Valor de referencia de vulnerabilidad (2011): 42,33 %.

Definiciones

ÁREA ESTADÍSTICA CON CONCENTRACIONES SIGNIFICATIVAS DE POBLACIÓN INMIGRANTE (AE-INMG)

Agrupación de secciones censales colindantes y de cierta homogeneidad urbanística, de entre 3.500 y 15.000 habitantes en las que el valor de Indicador de Inmigración (I-INMG) del conjunto supera el valor establecido como referencia (20%).

INDICADOR DE INMIGRACIÓN (I-INMG)

Porcentaje de población nacida en países no pertenecientes a la UE-14, respecto a la población total. Se calcula restando al número total de nacidos en el extranjero, los nacidos en los países de la UE-14: Alemania; Austria; Bélgica; Dinamarca; Finlandia; Francia; Reino Unido; Grecia; Irlanda; Italia; Luxemburgo; Países Bajos; Portugal; y Suecia.

Síntesis Metodológica

El cuerpo de estudio del Catálogo de Barrios Vulnerables de 2011 sigue el criterio establecido en los Catálogos anteriores: centrándose en los municipios mayores de 50.000 habitantes y capitales de provincia. Los trabajos del Catálogo de 2011, siguen la misma metodología que los de 1991, 2001, y 2006, con la única particularidad de que sólo identifican las Áreas Estadísticas Vulnerables, sin realizar el análisis urbanístico detallado que permitía identificar a partir de ellas los Barrios Vulnerables. En el Catálogo de 2011 se han delimitado AE-INMG (Área Estadística con concentraciones significativas de población inmigrante) y AEV (Áreas Estadísticas Vulnerables según los 3 Indicadores Básicos de Vulnerabilidad Urbana: IBVU Estudios, IBVU Vivienda o IBVU Paro). Estas delimitaciones son independientes y pueden superponerse para su análisis en el Visor del Catálogo.

En el caso del Indicador de Inmigración (I-INMG), para el desarrollo del estudio de 2011 se ha partido del análisis de la evolución de los Barrios con concentraciones significativas de población inmigrante identificados previamente en el año 2006, viendo primero si seguían o no cumpliendo esta condición en el año 2011. Posteriormente, se han identificado las nuevas Áreas Estadísticas con concentraciones significativas de población inmigrante (AE-INMG) no coincidentes con Barrios identificados en el Catálogo de 2006, incluyendo también las ciudades que no contaban con Barrios de este tipo en el año 2006.

Una vez identificadas las secciones censales que en 2011 superan los umbrales de referencia del Indicador de Inmigración (I-INMG), se procede a agrupar estas secciones en Áreas Estadísticas con concentraciones significativas de población inmigrante (AE-INMG).

La metodología detallada completa puede consultarse en:

https://apps.fomento.gob.es/BarriosVulnerables/static/adjunto/Sintesis_metodologica_general_catalogo_bbvv.pdf

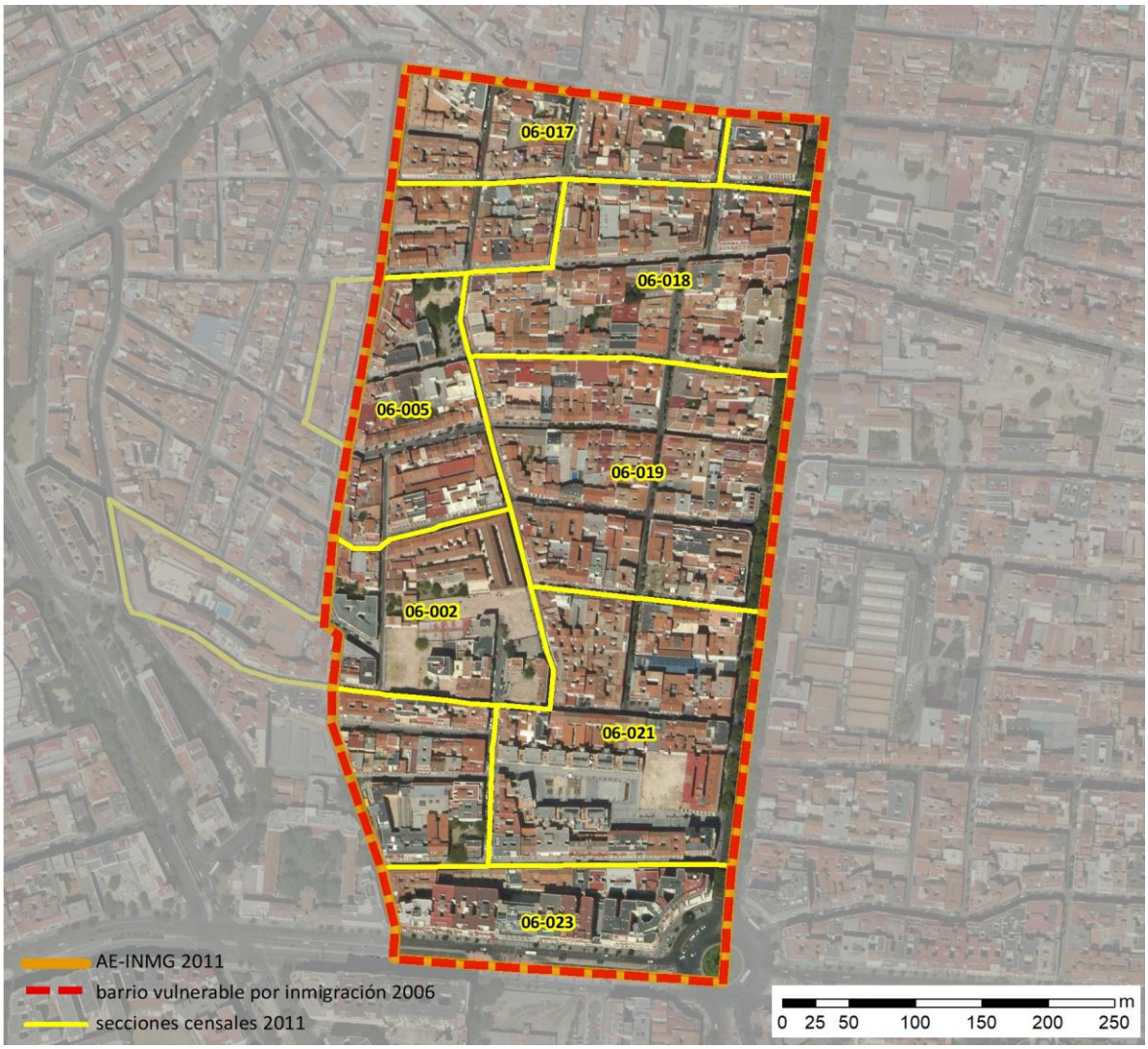

Localización en detalle del AE-INMG

Datos básicos del AE-INMG (1)

Población total	10.340
Población nacida en el extranjero total	3.725
Población nacida en el extranjero (excepto UE-15)	3.460
Densidad población (hab/Km²)	52.514,21
Superficie (ha)	19,69
Nº de secciones censales	7

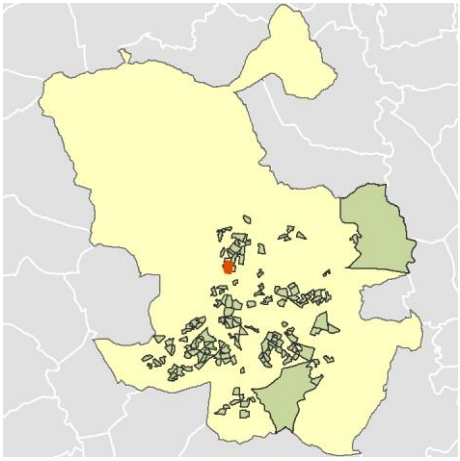

Localización del AE-INMG dentro del término municipal

	Valor del AE-INMG	Valor de referencia (2)
INDICADOR DE INMIGRACIÓN (I-INMG) (3)	**33,46 %**	20,00%

(1) Área Estadística con concentraciones significativas de población inmigrante (AE-INMG)

(2) Valor que se ha tomado como referencia para este estudio

(3) Indicador de Inmigración: (I-INMG): Porcentaje de población nacida en países no pertenecientes a la UE-14, respecto a la población total. Se calcula restando al número total de nacidos en el extranjero, los nacidos en los países de la UE-14: Alemania; Austria; Bélgica; Dinamarca; Finlandia; Francia; Reino Unido; Grecia; Irlanda; Italia; Luxemburgo; Países Bajos; Portugal; y Suecia.

Datos sociodemográficos (Censo 2011)	Sección censal 2807906002		AE-INMG 28079014	
	Valores absolutos	%	Valores absolutos	%
Población total	895		10.340	
Población nacida en el extranjero total	320	35,75	3.725	36,03
Población nacida en el extranjero (excepto UE-15)	320	35,75	3.460	33,46

	Sección	AE-INMG	Municipio	Comunidad Autónoma	España
INDICADOR DE INMIGRACIÓN (I-INMG)	35,75	33,46	14,86	14,60	9,99
INDICADORES BÁSICOS DE VULNERABILIDAD URBANA (IBVU) (4)					
IBVU Estudios (5)	6,02	8,19	7,65	7,69	10,92
IBVU Vivienda (6)	4,76	15,38	7,23	4,40	6,99
IBVU Paro (7)	34,56	20,82	21,47	23,12	29,64

(4) Además del Indicador de Inmigración (I-INMG) se ofrecen los valores de los 3 Indicadores Básicos de Vulnerabilidad Urbana (IBVU) para poder analizar la situación de cada sección censal y AE-INMG en relación con los valores de referencia de vulnerabilidad para estos 3 indicadores.

(5) IBVU Estudios: Porcentaje de población analfabeta y sin estudios de 16 años o más, sobre el total de población de 16 años o más. Valor de referencia de vulnerabilidad (2011): 16,38%.

(6) IBVU Vivienda: Porcentaje de viviendas familiares (principales, secundarias, vacías) en edificios en estado en estado ruinoso, malo o deficiente, sobre el total de viviendas familiares (principales, secundarias, vacías). Valor de referencia de vulnerabilidad (2011): 17,50 %.

(7) IBVU Paro: Porcentaje de la población de 16 años o más en situación de paro, respecto al total de población activa de 16 años o más. Valor de referencia de vulnerabilidad (2011): 42,33 %.

Definiciones

ÁREA ESTADÍSTICA CON CONCENTRACIONES SIGNIFICATIVAS DE POBLACIÓN INMIGRANTE (AE-INMG)

Agrupación de secciones censales colindantes y de cierta homogeneidad urbanística, de entre 3.500 y 15.000 habitantes en las que el valor de Indicador de Inmigración (I-INMG) del conjunto supera el valor establecido como referencia (20%).

INDICADOR DE INMIGRACIÓN (I-INMG)

Porcentaje de población nacida en países no pertenecientes a la UE-14, respecto a la población total. Se calcula restando al número total de nacidos en el extranjero, los nacidos en los países de la UE-14: Alemania; Austria; Bélgica; Dinamarca; Finlandia; Francia; Reino Unido; Grecia; Irlanda; Italia; Luxemburgo; Países Bajos; Portugal; y Suecia.

Síntesis Metodológica

El cuerpo de estudio del Catálogo de Barrios Vulnerables de 2011 sigue el criterio establecido en los Catálogos anteriores: centrándose en los municipios mayores de 50.000 habitantes y capitales de provincia. Los trabajos del Catálogo de 2011, siguen la misma metodología que los de 1991, 2001, y 2006, con la única particularidad de que sólo identifican las Áreas Estadísticas Vulnerables, sin realizar el análisis urbanístico detallado que permitía identificar a partir de ellas los Barrios Vulnerables. En el Catálogo de 2011 se han delimitado AE-INMG (Área Estadística con concentraciones significativas de población inmigrante) y AEV (Áreas Estadísticas Vulnerables según los 3 Indicadores Básicos de Vulnerabilidad Urbana: IBVU Estudios, IBVU Vivienda o IBVU Paro). Estas delimitaciones son independientes y pueden superponerse para su análisis en el Visor del Catálogo.

En el caso del Indicador de Inmigración (I-INMG), para el desarrollo del estudio de 2011 se ha partido del análisis de la evolución de los Barrios con concentraciones significativas de población inmigrante identificados previamente en el año 2006, viendo primero si seguían o no cumpliendo esta condición en el año 2011. Posteriormente, se han identificado las nuevas Áreas Estadísticas con concentraciones significativas de población inmigrante (AE-INMG) no coincidentes con Barrios identificados en el Catálogo de 2006, incluyendo también las ciudades que no contaban con Barrios de este tipo en el año 2006.

Una vez identificadas las secciones censales que en 2011 superan los umbrales de referencia del Indicador de Inmigración (I-INMG), se procede a agrupar estas secciones en Áreas Estadísticas con concentraciones significativas de población inmigrante (AE-INMG).

La metodología detallada completa puede consultarse en:

https://apps.fomento.gob.es/BarriosVulnerables/static/adjunto/Sintesis_metodologica_general_catalogo_bbvv.pdf

Datos sociodemográficos (Censo 2011)	Sección censal 2807906005		AE-INMG 28079014	
	Valores absolutos	%	Valores absolutos	%
Población total	1.180		10.340	
Población nacida en el extranjero total	370	31,36	3.725	36,03
Población nacida en el extranjero (excepto UE-15)	370	31,36	3.460	33,46

	Sección	AE-INMG	Municipio	Comunidad Autónoma	España
INDICADOR DE INMIGRACIÓN (I-INMG)	31,36	33,46	14,86	14,60	9,99
INDICADORES BÁSICOS DE VULNERABILIDAD URBANA (IBVU) (4)					
IBVU Estudios (5)	3,33	8,19	7,65	7,69	10,92
IBVU Vivienda (6)	7,92	15,38	7,23	4,40	6,99
IBVU Paro (7)	15,04	20,82	21,47	23,12	29,64

(4) Además del Indicador de Inmigración (I-INMG) se ofrecen los valores de los 3 Indicadores Básicos de Vulnerabilidad Urbana (IBVU) para poder analizar la situación de cada sección censal y AE-INMG en relación con los valores de referencia de vulnerabilidad para estos 3 indicadores.

(5) IBVU Estudios: Porcentaje de población analfabeta y sin estudios de 16 años o más, sobre el total de población de 16 años o más. Valor de referencia de vulnerabilidad (2011): 16,38%.

(6) IBVU Vivienda: Porcentaje de viviendas familiares (principales, secundarias, vacías) en edificios en estado en estado ruinoso, malo o deficiente, sobre el total de viviendas familiares (principales, secundarias, vacías). Valor de referencia de vulnerabilidad (2011): 17,50 %.

(7) IBVU Paro: Porcentaje de la población de 16 años o más en situación de paro, respecto al total de población activa de 16 años o más. Valor de referencia de vulnerabilidad (2011): 42,33 %.

Definiciones

ÁREA ESTADÍSTICA CON CONCENTRACIONES SIGNIFICATIVAS DE POBLACIÓN INMIGRANTE (AE-INMG)

Agrupación de secciones censales colindantes y de cierta homogeneidad urbanística, de entre 3.500 y 15.000 habitantes en las que el valor de Indicador de Inmigración (I-INMG) del conjunto supera el valor establecido como referencia (20%).

INDICADOR DE INMIGRACIÓN (I-INMG)

Porcentaje de población nacida en países no pertenecientes a la UE-14, respecto a la población total. Se calcula restando al número total de nacidos en el extranjero, los nacidos en los países de la UE-14: Alemania; Austria; Bélgica; Dinamarca; Finlandia; Francia; Reino Unido; Grecia; Irlanda; Italia; Luxemburgo; Países Bajos; Portugal; y Suecia.

Síntesis Metodológica

El cuerpo de estudio del Catálogo de Barrios Vulnerables de 2011 sigue el criterio establecido en los Catálogos anteriores: centrándose en los municipios mayores de 50.000 habitantes y capitales de provincia. Los trabajos del Catálogo de 2011, siguen la misma metodología que los de 1991, 2001, y 2006, con la única particularidad de que sólo identifican las Áreas Estadísticas Vulnerables, sin realizar el análisis urbanístico detallado que permitía identificar a partir de ellas los Barrios Vulnerables. En el Catálogo de 2011 se han delimitado AE-INMG (Área Estadística con concentraciones significativas de población inmigrante) y AEV (Áreas Estadísticas Vulnerables según los 3 Indicadores Básicos de Vulnerabilidad Urbana: IBVU Estudios, IBVU Vivienda o IBVU Paro). Estas delimitaciones son independientes y pueden superponerse para su análisis en el Visor del Catálogo.

En el caso del Indicador de Inmigración (I-INMG), para el desarrollo del estudio de 2011 se ha partido del análisis de la evolución de los Barrios con concentraciones significativas de población inmigrante identificados previamente en el año 2006, viendo primero si seguían o no cumpliendo esta condición en el año 2011. Posteriormente, se han identificado las nuevas Áreas Estadísticas con concentraciones significativas de población inmigrante (AE-INMG) no coincidentes con Barrios identificados en el Catálogo de 2006, incluyendo también las ciudades que no contaban con Barrios de este tipo en el año 2006.

Una vez identificadas las secciones censales que en 2011 superan los umbrales de referencia del Indicador de Inmigración (I-INMG), se procede a agrupar estas secciones en Áreas Estadísticas con concentraciones significativas de población inmigrante (AE-INMG).

La metodología detallada completa puede consultarse en:

https://apps.fomento.gob.es/BarriosVulnerables/static/adjunto/Sintesis_metodologica_general_catalogo_bbvv.pdf

Datos sociodemográficos (Censo 2011)	Sección censal 2807906017		AE-INMG 28079014	
	Valores absolutos	%	Valores absolutos	%
Población total	650		10.340	
Población nacida en el extranjero total	135	20,77	3.725	36,03
Población nacida en el extranjero (excepto UE-15)	140	21,54	3.460	33,46

	Sección	AE-INMG	Municipio	Comunidad Autónoma	España
INDICADOR DE INMIGRACIÓN (I-INMG)	21,54	33,46	14,86	14,60	9,99
INDICADORES BÁSICOS DE VULNERABILIDAD URBANA (IBVU) (4)					
IBVU Estudios (5)	6,25	8,19	7,65	7,69	10,92
IBVU Vivienda (6)	13,79	15,38	7,23	4,40	6,99
IBVU Paro (7)	21,43	20,82	21,47	23,12	29,64

(4) Además del Indicador de Inmigración (I-INMG) se ofrecen los valores de los 3 Indicadores Básicos de Vulnerabilidad Urbana (IBVU) para poder analizar la situación de cada sección censal y AE-INMG en relación con los valores de referencia de vulnerabilidad para estos 3 indicadores.

(5) IBVU Estudios: Porcentaje de población analfabeta y sin estudios de 16 años o más, sobre el total de población de 16 años o más. Valor de referencia de vulnerabilidad (2011): 16,38%.

(6) IBVU Vivienda: Porcentaje de viviendas familiares (principales, secundarias, vacías) en edificios en estado en estado ruinoso, malo o deficiente, sobre el total de viviendas familiares (principales, secundarias, vacías). Valor de referencia de vulnerabilidad (2011): 17,50 %.

(7) IBVU Paro: Porcentaje de la población de 16 años o más en situación de paro, respecto al total de población activa de 16 años o más. Valor de referencia de vulnerabilidad (2011): 42,33 %.

Definiciones

ÁREA ESTADÍSTICA CON CONCENTRACIONES SIGNIFICATIVAS DE POBLACIÓN INMIGRANTE (AE-INMG)

Agrupación de secciones censales colindantes y de cierta homogeneidad urbanística, de entre 3.500 y 15.000 habitantes en las que el valor de Indicador de Inmigración (I-INMG) del conjunto supera el valor establecido como referencia (20%).

INDICADOR DE INMIGRACIÓN (I-INMG)

Porcentaje de población nacida en países no pertenecientes a la UE-14, respecto a la población total. Se calcula restando al número total de nacidos en el extranjero, los nacidos en los países de la UE-14: Alemania; Austria; Bélgica; Dinamarca; Finlandia; Francia; Reino Unido; Grecia; Irlanda; Italia; Luxemburgo; Países Bajos; Portugal; y Suecia.

Síntesis Metodológica

El cuerpo de estudio del Catálogo de Barrios Vulnerables de 2011 sigue el criterio establecido en los Catálogos anteriores: centrándose en los municipios mayores de 50.000 habitantes y capitales de provincia. Los trabajos del Catálogo de 2011, siguen la misma metodología que los de 1991, 2001, y 2006, con la única particularidad de que sólo identifican las Áreas Estadísticas Vulnerables, sin realizar el análisis urbanístico detallado que permitía identificar a partir de ellas los Barrios Vulnerables. En el Catálogo de 2011 se han delimitado AE-INMG (Área Estadística con concentraciones significativas de población inmigrante) y AEV (Áreas Estadísticas Vulnerables según los 3 Indicadores Básicos de Vulnerabilidad Urbana: IBVU Estudios, IBVU Vivienda o IBVU Paro). Estas delimitaciones son independientes y pueden superponerse para su análisis en el Visor del Catálogo.

En el caso del Indicador de Inmigración (I-INMG), para el desarrollo del estudio de 2011 se ha partido del análisis de la evolución de los Barrios con concentraciones significativas de población inmigrante identificados previamente en el año 2006, viendo primero si seguían o no cumpliendo esta condición en el año 2011. Posteriormente, se han identificado las nuevas Áreas Estadísticas con concentraciones significativas de población inmigrante (AE-INMG) no coincidentes con Barrios identificados en el Catálogo de 2006, incluyendo también las ciudades que no contaban con Barrios de este tipo en el año 2006.

Una vez identificadas las secciones censales que en 2011 superan los umbrales de referencia del Indicador de Inmigración (I-INMG), se procede a agrupar estas secciones en Áreas Estadísticas con concentraciones significativas de población inmigrante (AE-INMG).

La metodología detallada completa puede consultarse en:

https://apps.fomento.gob.es/BarriosVulnerables/static/adjunto/Sintesis_metodologica_general_catalogo_bbvv.pdf

Datos sociodemográficos (Censo 2011)	Sección censal 2807906018		AE-INMG 28079014	
	Valores absolutos	%	Valores absolutos	%
Población total	1.740		10.340	
Población nacida en el extranjero total	735	42,24	3.725	36,03
Población nacida en el extranjero (excepto UE-15)	640	36,78	3.460	33,46

	Sección	AE-INMG	Municipio	Comunidad Autónoma	España
INDICADOR DE INMIGRACIÓN (I-INMG)	36,78	33,46	14,86	14,60	9,99
INDICADORES BÁSICOS DE VULNERABILIDAD URBANA (IBVU) (4)					
IBVU Estudios (5)	18,34	8,19	7,65	7,69	10,92
IBVU Vivienda (6)	22,30	15,38	7,23	4,40	6,99
IBVU Paro (7)	20,67	20,82	21,47	23,12	29,64

(4) Además del Indicador de Inmigración (I-INMG) se ofrecen los valores de los 3 Indicadores Básicos de Vulnerabilidad Urbana (IBVU) para poder analizar la situación de cada sección censal y AE-INMG en relación con los valores de referencia de vulnerabilidad para estos 3 indicadores.

(5) IBVU Estudios: Porcentaje de población analfabeta y sin estudios de 16 años o más, sobre el total de población de 16 años o más. Valor de referencia de vulnerabilidad (2011): 16,38%.

(6) IBVU Vivienda: Porcentaje de viviendas familiares (principales, secundarias, vacías) en edificios en estado en estado ruinoso, malo o deficiente, sobre el total de viviendas familiares (principales, secundarias, vacías). Valor de referencia de vulnerabilidad (2011): 17,50 %.

(7) IBVU Paro: Porcentaje de la población de 16 años o más en situación de paro, respecto al total de población activa de 16 años o más. Valor de referencia de vulnerabilidad (2011): 42,33 %.

Definiciones

ÁREA ESTADÍSTICA CON CONCENTRACIONES SIGNIFICATIVAS DE POBLACIÓN INMIGRANTE (AE-INMG)

Agrupación de secciones censales colindantes y de cierta homogeneidad urbanística, de entre 3.500 y 15.000 habitantes en las que el valor de Indicador de Inmigración (I-INMG) del conjunto supera el valor establecido como referencia (20%).

INDICADOR DE INMIGRACIÓN (I-INMG)

Porcentaje de población nacida en países no pertenecientes a la UE-14, respecto a la población total. Se calcula restando al número total de nacidos en el extranjero, los nacidos en los países de la UE-14: Alemania; Austria; Bélgica; Dinamarca; Finlandia; Francia; Reino Unido; Grecia; Irlanda; Italia; Luxemburgo; Países Bajos; Portugal; y Suecia.

Síntesis Metodológica

El cuerpo de estudio del Catálogo de Barrios Vulnerables de 2011 sigue el criterio establecido en los Catálogos anteriores: centrándose en los municipios mayores de 50.000 habitantes y capitales de provincia. Los trabajos del Catálogo de 2011, siguen la misma metodología que los de 1991, 2001, y 2006, con la única particularidad de que sólo identifican las Áreas Estadísticas Vulnerables, sin realizar el análisis urbanístico detallado que permitía identificar a partir de ellas los Barrios Vulnerables. En el Catálogo de 2011 se han delimitado AE-INMG (Área Estadística con concentraciones significativas de población inmigrante) y AEV (Áreas Estadísticas Vulnerables según los 3 Indicadores Básicos de Vulnerabilidad Urbana: IBVU Estudios, IBVU Vivienda o IBVU Paro). Estas delimitaciones son independientes y pueden superponerse para su análisis en el Visor del Catálogo.

En el caso del Indicador de Inmigración (I-INMG), para el desarrollo del estudio de 2011 se ha partido del análisis de la evolución de los Barrios con concentraciones significativas de población inmigrante identificados previamente en el año 2006, viendo primero si seguían o no cumpliendo esta condición en el año 2011. Posteriormente, se han identificado las nuevas Áreas Estadísticas con concentraciones significativas de población inmigrante (AE-INMG) no coincidentes con Barrios identificados en el Catálogo de 2006, incluyendo también las ciudades que no contaban con Barrios de este tipo en el año 2006.

Una vez identificadas las secciones censales que en 2011 superan los umbrales de referencia del Indicador de Inmigración (I-INMG), se procede a agrupar estas secciones en Áreas Estadísticas con concentraciones significativas de población inmigrante (AE-INMG).

La metodología detallada completa puede consultarse en:

https://apps.fomento.gob.es/BarriosVulnerables/static/adjunto/Sintesis_metodologica_general_catalogo_bbvv.pdf

Datos sociodemográficos (Censo 2011)	Sección censal 2807906019		AE-INMG 28079014	
	Valores absolutos	%	Valores absolutos	%
Población total	2.330		10.340	
Población nacida en el extranjero total	880	37,77	3.725	36,03
Población nacida en el extranjero (excepto UE-15)	725	31,12	3.460	33,46

	Sección	AE-INMG	Municipio	Comunidad Autónoma	España
INDICADOR DE INMIGRACIÓN (I-INMG)	31,12	33,46	14,86	14,60	9,99
INDICADORES BÁSICOS DE VULNERABILIDAD URBANA (IBVU) (4)					
IBVU Estudios (5)	8,24	8,19	7,65	7,69	10,92
IBVU Vivienda (6)	13,23	15,38	7,23	4,40	6,99
IBVU Paro (7)	16,36	20,82	21,47	23,12	29,64

(4) Además del Indicador de Inmigración (I-INMG) se ofrecen los valores de los 3 Indicadores Básicos de Vulnerabilidad Urbana (IBVU) para poder analizar la situación de cada sección censal y AE-INMG en relación con los valores de referencia de vulnerabilidad para estos 3 indicadores.

(5) IBVU Estudios: Porcentaje de población analfabeta y sin estudios de 16 años o más, sobre el total de población de 16 años o más. Valor de referencia de vulnerabilidad (2011): 16,38%.

(6) IBVU Vivienda: Porcentaje de viviendas familiares (principales, secundarias, vacías) en edificios en estado en estado ruinoso, malo o deficiente, sobre el total de viviendas familiares (principales, secundarias, vacías). Valor de referencia de vulnerabilidad (2011): 17,50 %.

(7) IBVU Paro: Porcentaje de la población de 16 años o más en situación de paro, respecto al total de población activa de 16 años o más. Valor de referencia de vulnerabilidad (2011): 42,33 %.

Definiciones

ÁREA ESTADÍSTICA CON CONCENTRACIONES SIGNIFICATIVAS DE POBLACIÓN INMIGRANTE (AE-INMG)

Agrupación de secciones censales colindantes y de cierta homogeneidad urbanística, de entre 3.500 y 15.000 habitantes en las que el valor de Indicador de Inmigración (I-INMG) del conjunto supera el valor establecido como referencia (20%).

INDICADOR DE INMIGRACIÓN (I-INMG)

Porcentaje de población nacida en países no pertenecientes a la UE-14, respecto a la población total. Se calcula restando al número total de nacidos en el extranjero, los nacidos en los países de la UE-14: Alemania; Austria; Bélgica; Dinamarca; Finlandia; Francia; Reino Unido; Grecia; Irlanda; Italia; Luxemburgo; Países Bajos; Portugal; y Suecia.

Síntesis Metodológica

El cuerpo de estudio del Catálogo de Barrios Vulnerables de 2011 sigue el criterio establecido en los Catálogos anteriores: centrándose en los municipios mayores de 50.000 habitantes y capitales de provincia. Los trabajos del Catálogo de 2011, siguen la misma metodología que los de 1991, 2001, y 2006, con la única particularidad de que sólo identifican las Áreas Estadísticas Vulnerables, sin realizar el análisis urbanístico detallado que permitía identificar a partir de ellas los Barrios Vulnerables. En el Catálogo de 2011 se han delimitado AE-INMG (Área Estadística con concentraciones significativas de población inmigrante) y AEV (Áreas Estadísticas Vulnerables según los 3 Indicadores Básicos de Vulnerabilidad Urbana: IBVU Estudios, IBVU Vivienda o IBVU Paro). Estas delimitaciones son independientes y pueden superponerse para su análisis en el Visor del Catálogo.

En el caso del Indicador de Inmigración (I-INMG), para el desarrollo del estudio de 2011 se ha partido del análisis de la evolución de los Barrios con concentraciones significativas de población inmigrante identificados previamente en el año 2006, viendo primero si seguían o no cumpliendo esta condición en el año 2011. Posteriormente, se han identificado las nuevas Áreas Estadísticas con concentraciones significativas de población inmigrante (AE-INMG) no coincidentes con Barrios identificados en el Catálogo de 2006, incluyendo también las ciudades que no contaban con Barrios de este tipo en el año 2006.

Una vez identificadas las secciones censales que en 2011 superan los umbrales de referencia del Indicador de Inmigración (I-INMG), se procede a agrupar estas secciones en Áreas Estadísticas con concentraciones significativas de población inmigrante (AE-INMG).

La metodología detallada completa puede consultarse en:

https://apps.fomento.gob.es/BarriosVulnerables/static/adjunto/Sintesis_metodologica_general_catalogo_bbvv.pdf

Datos sociodemográficos (Censo 2011)	Sección censal 2807906021		AE-INMG 28079014	
	Valores absolutos	%	Valores absolutos	%
Población total	2.075		10.340	
Población nacida en el extranjero total	865	41,69	3.725	36,03
Población nacida en el extranjero (excepto UE-15)	850	40,96	3.460	33,46

	Sección	AE-INMG	Municipio	Comunidad Autónoma	España
INDICADOR DE INMIGRACIÓN (I-INMG)	40,96	33,46	14,86	14,60	9,99
INDICADORES BÁSICOS DE VULNERABILIDAD URBANA (IBVU) (4)					
IBVU Estudios (5)	7,98	8,19	7,65	7,69	10,92
IBVU Vivienda (6)	32,98	15,38	7,23	4,40	6,99
IBVU Paro (7)	13,74	20,82	21,47	23,12	29,64

(4) Además del Indicador de Inmigración (I-INMG) se ofrecen los valores de los 3 Indicadores Básicos de Vulnerabilidad Urbana (IBVU) para poder analizar la situación de cada sección censal y AE-INMG en relación con los valores de referencia de vulnerabilidad para estos 3 indicadores.

(5) IBVU Estudios: Porcentaje de población analfabeta y sin estudios de 16 años o más, sobre el total de población de 16 años o más. Valor de referencia de vulnerabilidad (2011): 16,38%.

(6) IBVU Vivienda: Porcentaje de viviendas familiares (principales, secundarias, vacías) en edificios en estado en estado ruinoso, malo o deficiente, sobre el total de viviendas familiares (principales, secundarias, vacías). Valor de referencia de vulnerabilidad (2011): 17,50 %.

(7) IBVU Paro: Porcentaje de la población de 16 años o más en situación de paro, respecto al total de población activa de 16 años o más. Valor de referencia de vulnerabilidad (2011): 42,33 %.

Definiciones

ÁREA ESTADÍSTICA CON CONCENTRACIONES SIGNIFICATIVAS DE POBLACIÓN INMIGRANTE (AE-INMG)

Agrupación de secciones censales colindantes y de cierta homogeneidad urbanística, de entre 3.500 y 15.000 habitantes en las que el valor de Indicador de Inmigración (I-INMG) del conjunto supera el valor establecido como referencia (20%).

INDICADOR DE INMIGRACIÓN (I-INMG)

Porcentaje de población nacida en países no pertenecientes a la UE-14, respecto a la población total. Se calcula restando al número total de nacidos en el extranjero, los nacidos en los países de la UE-14: Alemania; Austria; Bélgica; Dinamarca; Finlandia; Francia; Reino Unido; Grecia; Irlanda; Italia; Luxemburgo; Países Bajos; Portugal; y Suecia.

Síntesis Metodológica

El cuerpo de estudio del Catálogo de Barrios Vulnerables de 2011 sigue el criterio establecido en los Catálogos anteriores: centrándose en los municipios mayores de 50.000 habitantes y capitales de provincia. Los trabajos del Catálogo de 2011, siguen la misma metodología que los de 1991, 2001, y 2006, con la única particularidad de que sólo identifican las Áreas Estadísticas Vulnerables, sin realizar el análisis urbanístico detallado que permitía identificar a partir de ellas los Barrios Vulnerables. En el Catálogo de 2011 se han delimitado AE-INMG (Área Estadística con concentraciones significativas de población inmigrante) y AEV (Áreas Estadísticas Vulnerables según los 3 Indicadores Básicos de Vulnerabilidad Urbana: IBVU Estudios, IBVU Vivienda o IBVU Paro). Estas delimitaciones son independientes y pueden superponerse para su análisis en el Visor del Catálogo.

En el caso del Indicador de Inmigración (I-INMG), para el desarrollo del estudio de 2011 se ha partido del análisis de la evolución de los Barrios con concentraciones significativas de población inmigrante identificados previamente en el año 2006, viendo primero si seguían o no cumpliendo esta condición en el año 2011. Posteriormente, se han identificado las nuevas Áreas Estadísticas con concentraciones significativas de población inmigrante (AE-INMG) no coincidentes con Barrios identificados en el Catálogo de 2006, incluyendo también las ciudades que no contaban con Barrios de este tipo en el año 2006.

Una vez identificadas las secciones censales que en 2011 superan los umbrales de referencia del Indicador de Inmigración (I-INMG), se procede a agrupar estas secciones en Áreas Estadísticas con concentraciones significativas de población inmigrante (AE-INMG).

La metodología detallada completa puede consultarse en:

https://apps.fomento.gob.es/BarriosVulnerables/static/adjunto/Sintesis_metodologica_general_catalogo_bbvv.pdf

Datos sociodemográficos (Censo 2011)	Sección censal 2807906023		AE-INMG 28079014	
	Valores absolutos	%	Valores absolutos	%
Población total	1.470		10.340	
Población nacida en el extranjero total	420	28,57	3.725	36,03
Población nacida en el extranjero (excepto UE-15)	415	28,23	3.460	33,46

	Sección	AE-INMG	Municipio	Comunidad Autónoma	España
INDICADOR DE INMIGRACIÓN (I-INMG)	28,23	33,46	14,86	14,60	9,99
INDICADORES BÁSICOS DE VULNERABILIDAD URBANA (IBVU) (4)					
IBVU Estudios (5)	2,93	8,19	7,65	7,69	10,92
IBVU Vivienda (6)	0,00	15,38	7,23	4,40	6,99
IBVU Paro (7)	32,39	20,82	21,47	23,12	29,64

(4) Además del Indicador de Inmigración (I-INMG) se ofrecen los valores de los 3 Indicadores Básicos de Vulnerabilidad Urbana (IBVU) para poder analizar la situación de cada sección censal y AE-INMG en relación con los valores de referencia de vulnerabilidad para estos 3 indicadores.

(5) IBVU Estudios: Porcentaje de población analfabeta y sin estudios de 16 años o más, sobre el total de población de 16 años o más. Valor de referencia de vulnerabilidad (2011): 16,38%.

(6) IBVU Vivienda: Porcentaje de viviendas familiares (principales, secundarias, vacías) en edificios en estado en estado ruinoso, malo o deficiente, sobre el total de viviendas familiares (principales, secundarias, vacías). Valor de referencia de vulnerabilidad (2011): 17,50 %.

(7) IBVU Paro: Porcentaje de la población de 16 años o más en situación de paro, respecto al total de población activa de 16 años o más. Valor de referencia de vulnerabilidad (2011): 42,33 %.

Definiciones

ÁREA ESTADÍSTICA CON CONCENTRACIONES SIGNIFICATIVAS DE POBLACIÓN INMIGRANTE (AE-INMG)

Agrupación de secciones censales colindantes y de cierta homogeneidad urbanística, de entre 3.500 y 15.000 habitantes en las que el valor de Indicador de Inmigración (I-INMG) del conjunto supera el valor establecido como referencia (20%).

INDICADOR DE INMIGRACIÓN (I-INMG)

Porcentaje de población nacida en países no pertenecientes a la UE-14, respecto a la población total. Se calcula restando al número total de nacidos en el extranjero, los nacidos en los países de la UE-14: Alemania; Austria; Bélgica; Dinamarca; Finlandia; Francia; Reino Unido; Grecia; Irlanda; Italia; Luxemburgo; Países Bajos; Portugal; y Suecia.

Síntesis Metodológica

El cuerpo de estudio del Catálogo de Barrios Vulnerables de 2011 sigue el criterio establecido en los Catálogos anteriores: centrándose en los municipios mayores de 50.000 habitantes y capitales de provincia. Los trabajos del Catálogo de 2011, siguen la misma metodología que los de 1991, 2001, y 2006, con la única particularidad de que sólo identifican las Áreas Estadísticas Vulnerables, sin realizar el análisis urbanístico detallado que permitía identificar a partir de ellas los Barrios Vulnerables. En el Catálogo de 2011 se han delimitado AE-INMG (Área Estadística con concentraciones significativas de población inmigrante) y AEV (Áreas Estadísticas Vulnerables según los 3 Indicadores Básicos de Vulnerabilidad Urbana: IBVU Estudios, IBVU Vivienda o IBVU Paro). Estas delimitaciones son independientes y pueden superponerse para su análisis en el Visor del Catálogo.

En el caso del Indicador de Inmigración (I-INMG), para el desarrollo del estudio de 2011 se ha partido del análisis de la evolución de los Barrios con concentraciones significativas de población inmigrante identificados previamente en el año 2006, viendo primero si seguían o no cumpliendo esta condición en el año 2011. Posteriormente, se han identificado las nuevas Áreas Estadísticas con concentraciones significativas de población inmigrante (AE-INMG) no coincidentes con Barrios identificados en el Catálogo de 2006, incluyendo también las ciudades que no contaban con Barrios de este tipo en el año 2006.

Una vez identificadas las secciones censales que en 2011 superan los umbrales de referencia del Indicador de Inmigración (I-INMG), se procede a agrupar estas secciones en Áreas Estadísticas con concentraciones significativas de población inmigrante (AE-INMG).

La metodología detallada completa puede consultarse en:

https://apps.fomento.gob.es/BarriosVulnerables/static/adjunto/Sintesis_metodologica_general_catalogo_bbvv.pdf

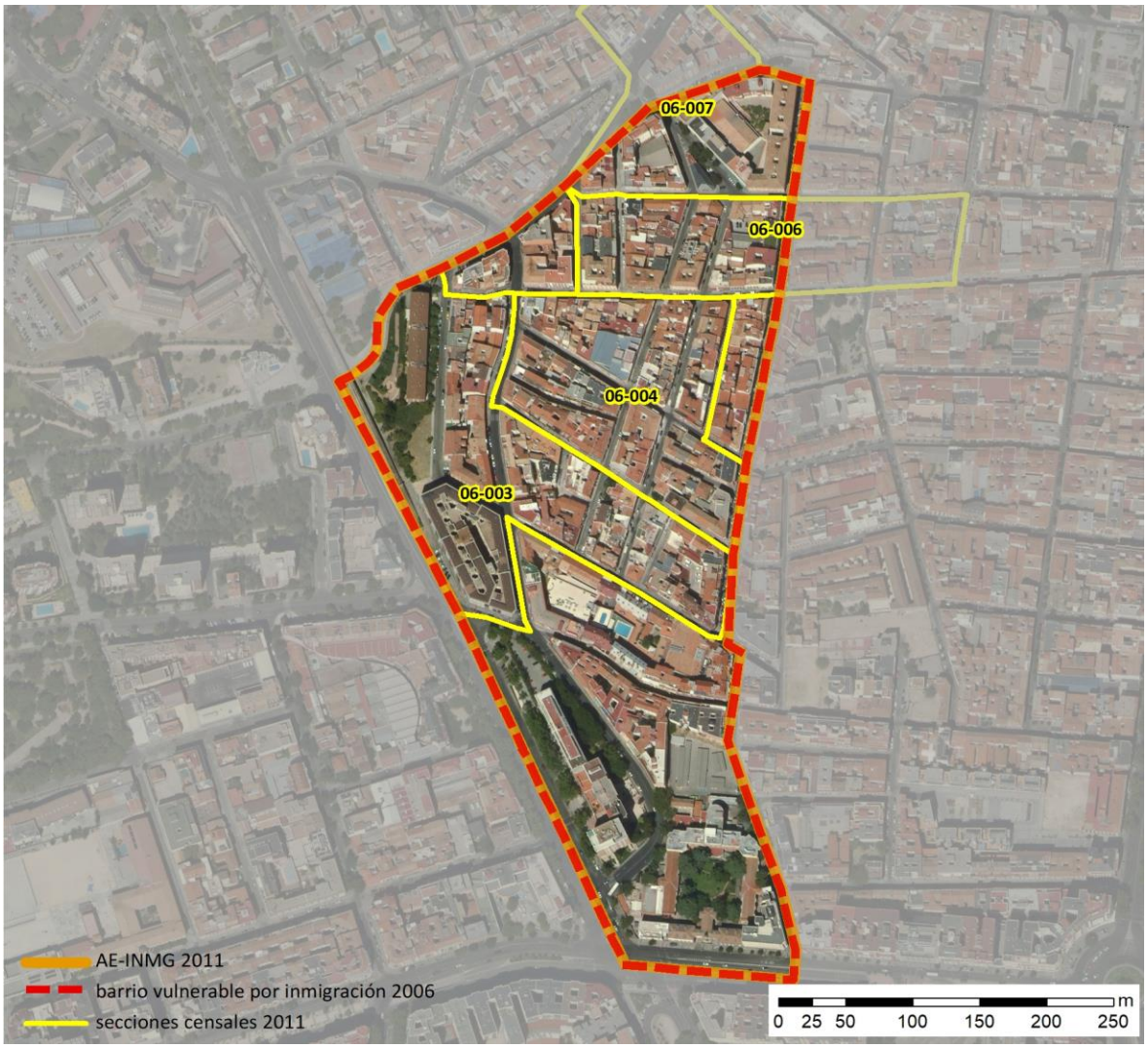

Localización en detalle del AE-INMG

Datos básicos del AE-INMG (1)

Población total	5.190
Población nacida en el extranjero total	1.130
Población nacida en el extranjero (excepto UE-15)	1.060
Densidad población (hab/Km²)	51.339,37
Superficie (ha)	10,11
Nº de secciones censales	4

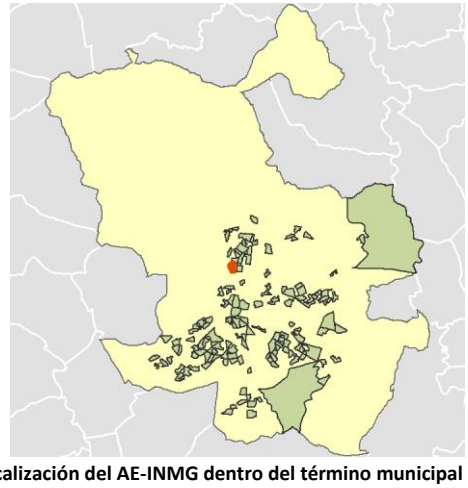

Localización del AE-INMG dentro del término municipal

	Valor del AE-INMG	Valor de referencia (2)
INDICADOR DE INMIGRACIÓN (I-INMG) (3)	**20,42 %**	20,00%

(1) Área Estadística con concentraciones significativas de población inmigrante (AE-INMG)

(2) Valor que se ha tomado como referencia para este estudio

(3) Indicador de Inmigración: (I-INMG): Porcentaje de población nacida en países no pertenecientes a la UE-14, respecto a la población total. Se calcula restando al número total de nacidos en el extranjero, los nacidos en los países de la UE-14: Alemania; Austria; Bélgica; Dinamarca; Finlandia; Francia; Reino Unido; Grecia; Irlanda; Italia; Luxemburgo; Países Bajos; Portugal; y Suecia.

Datos sociodemográficos (Censo 2011)	Sección censal 2807906003		AE-INMG 28079015	
	Valores absolutos	%	Valores absolutos	%
Población total	1.740		5.190	
Población nacida en el extranjero total	240	13,79	1.130	21,77
Población nacida en el extranjero (excepto UE-15)	220	12,64	1.060	20,42

	Sección	AE-INMG	Municipio	Comunidad Autónoma	España
INDICADOR DE INMIGRACIÓN (I-INMG)	12,64	20,42	14,86	14,60	9,99
INDICADORES BÁSICOS DE VULNERABILIDAD URBANA (IBVU) (4)					
IBVU Estudios (5)	1,95	4,51	7,65	7,69	10,92
IBVU Vivienda (6)	1,52	5,08	7,23	4,40	6,99
IBVU Paro (7)	15,25	20,84	21,47	23,12	29,64

(4) Además del Indicador de Inmigración (I-INMG) se ofrecen los valores de los 3 Indicadores Básicos de Vulnerabilidad Urbana (IBVU) para poder analizar la situación de cada sección censal y AE-INMG en relación con los valores de referencia de vulnerabilidad para estos 3 indicadores.

(5) IBVU Estudios: Porcentaje de población analfabeta y sin estudios de 16 años o más, sobre el total de población de 16 años o más. Valor de referencia de vulnerabilidad (2011): 16,38%.

(6) IBVU Vivienda: Porcentaje de viviendas familiares (principales, secundarias, vacías) en edificios en estado en estado ruinoso, malo o deficiente, sobre el total de viviendas familiares (principales, secundarias, vacías). Valor de referencia de vulnerabilidad (2011): 17,50 %.

(7) IBVU Paro: Porcentaje de la población de 16 años o más en situación de paro, respecto al total de población activa de 16 años o más. Valor de referencia de vulnerabilidad (2011): 42,33 %.

Definiciones

ÁREA ESTADÍSTICA CON CONCENTRACIONES SIGNIFICATIVAS DE POBLACIÓN INMIGRANTE (AE-INMG)

Agrupación de secciones censales colindantes y de cierta homogeneidad urbanística, de entre 3.500 y 15.000 habitantes en las que el valor de Indicador de Inmigración (I-INMG) del conjunto supera el valor establecido como referencia (20%).

INDICADOR DE INMIGRACIÓN (I-INMG)

Porcentaje de población nacida en países no pertenecientes a la UE-14, respecto a la población total. Se calcula restando al número total de nacidos en el extranjero, los nacidos en los países de la UE-14: Alemania; Austria; Bélgica; Dinamarca; Finlandia; Francia; Reino Unido; Grecia; Irlanda; Italia; Luxemburgo; Países Bajos; Portugal; y Suecia.

Síntesis Metodológica

El cuerpo de estudio del Catálogo de Barrios Vulnerables de 2011 sigue el criterio establecido en los Catálogos anteriores: centrándose en los municipios mayores de 50.000 habitantes y capitales de provincia. Los trabajos del Catálogo de 2011, siguen la misma metodología que los de 1991, 2001, y 2006, con la única particularidad de que sólo identifican las Áreas Estadísticas Vulnerables, sin realizar el análisis urbanístico detallado que permitía identificar a partir de ellas los Barrios Vulnerables. En el Catálogo de 2011 se han delimitado AE-INMG (Área Estadística con concentraciones significativas de población inmigrante) y AEV (Áreas Estadísticas Vulnerables según los 3 Indicadores Básicos de Vulnerabilidad Urbana: IBVU Estudios, IBVU Vivienda o IBVU Paro). Estas delimitaciones son independientes y pueden superponerse para su análisis en el Visor del Catálogo.

En el caso del Indicador de Inmigración (I-INMG), para el desarrollo del estudio de 2011 se ha partido del análisis de la evolución de los Barrios con concentraciones significativas de población inmigrante identificados previamente en el año 2006, viendo primero si seguían o no cumpliendo esta condición en el año 2011. Posteriormente, se han identificado las nuevas Áreas Estadísticas con concentraciones significativas de población inmigrante (AE-INMG) no coincidentes con Barrios identificados en el Catálogo de 2006, incluyendo también las ciudades que no contaban con Barrios de este tipo en el año 2006.

Una vez identificadas las secciones censales que en 2011 superan los umbrales de referencia del Indicador de Inmigración (I-INMG), se procede a agrupar estas secciones en Áreas Estadísticas con concentraciones significativas de población inmigrante (AE-INMG).

La metodología detallada completa puede consultarse en:

https://apps.fomento.gob.es/BarriosVulnerables/static/adjunto/Sintesis_metodologica_general_catalogo_bbvv.pdf

Datos sociodemográficos (Censo 2011)	Sección censal 2807906004		AE-INMG 28079015	
	Valores absolutos	%	Valores absolutos	%
Población total	1.395		5.190	
Población nacida en el extranjero total	265	19,00	1.130	21,77
Población nacida en el extranjero (excepto UE-15)	245	17,56	1.060	20,42

	Sección	AE-INMG	Municipio	Comunidad Autónoma	España
INDICADOR DE INMIGRACIÓN (I-INMG)	17,56	20,42	14,86	14,60	9,99
INDICADORES BÁSICOS DE VULNERABILIDAD URBANA (IBVU) (4)					
IBVU Estudios (5)	1,95	4,51	7,65	7,69	10,92
IBVU Vivienda (6)	6,62	5,08	7,23	4,40	6,99
IBVU Paro (7)	15,22	20,84	21,47	23,12	29,64

(4) Además del Indicador de Inmigración (I-INMG) se ofrecen los valores de los 3 Indicadores Básicos de Vulnerabilidad Urbana (IBVU) para poder analizar la situación de cada sección censal y AE-INMG en relación con los valores de referencia de vulnerabilidad para estos 3 indicadores.

(5) IBVU Estudios: Porcentaje de población analfabeta y sin estudios de 16 años o más, sobre el total de población de 16 años o más. Valor de referencia de vulnerabilidad (2011): 16,38%.

(6) IBVU Vivienda: Porcentaje de viviendas familiares (principales, secundarias, vacías) en edificios en estado en estado ruinoso, malo o deficiente, sobre el total de viviendas familiares (principales, secundarias, vacías). Valor de referencia de vulnerabilidad (2011): 17,50 %.

(7) IBVU Paro: Porcentaje de la población de 16 años o más en situación de paro, respecto al total de población activa de 16 años o más. Valor de referencia de vulnerabilidad (2011): 42,33 %.

Definiciones

ÁREA ESTADÍSTICA CON CONCENTRACIONES SIGNIFICATIVAS DE POBLACIÓN INMIGRANTE (AE-INMG)

Agrupación de secciones censales colindantes y de cierta homogeneidad urbanística, de entre 3.500 y 15.000 habitantes en las que el valor de Indicador de Inmigración (I-INMG) del conjunto supera el valor establecido como referencia (20%).

INDICADOR DE INMIGRACIÓN (I-INMG)

Porcentaje de población nacida en países no pertenecientes a la UE-14, respecto a la población total. Se calcula restando al número total de nacidos en el extranjero, los nacidos en los países de la UE-14: Alemania; Austria; Bélgica; Dinamarca; Finlandia; Francia; Reino Unido; Grecia; Irlanda; Italia; Luxemburgo; Países Bajos; Portugal; y Suecia.

Síntesis Metodológica

El cuerpo de estudio del Catálogo de Barrios Vulnerables de 2011 sigue el criterio establecido en los Catálogos anteriores: centrándose en los municipios mayores de 50.000 habitantes y capitales de provincia. Los trabajos del Catálogo de 2011, siguen la misma metodología que los de 1991, 2001, y 2006, con la única particularidad de que sólo identifican las Áreas Estadísticas Vulnerables, sin realizar el análisis urbanístico detallado que permitía identificar a partir de ellas los Barrios Vulnerables. En el Catálogo de 2011 se han delimitado AE-INMG (Área Estadística con concentraciones significativas de población inmigrante) y AEV (Áreas Estadísticas Vulnerables según los 3 Indicadores Básicos de Vulnerabilidad Urbana: IBVU Estudios, IBVU Vivienda o IBVU Paro). Estas delimitaciones son independientes y pueden superponerse para su análisis en el Visor del Catálogo.

En el caso del Indicador de Inmigración (I-INMG), para el desarrollo del estudio de 2011 se ha partido del análisis de la evolución de los Barrios con concentraciones significativas de población inmigrante identificados previamente en el año 2006, viendo primero si seguían o no cumpliendo esta condición en el año 2011. Posteriormente, se han identificado las nuevas Áreas Estadísticas con concentraciones significativas de población inmigrante (AE-INMG) no coincidentes con Barrios identificados en el Catálogo de 2006, incluyendo también las ciudades que no contaban con Barrios de este tipo en el año 2006.

Una vez identificadas las secciones censales que en 2011 superan los umbrales de referencia del Indicador de Inmigración (I-INMG), se procede a agrupar estas secciones en Áreas Estadísticas con concentraciones significativas de población inmigrante (AE-INMG).

La metodología detallada completa puede consultarse en:

https://apps.fomento.gob.es/BarriosVulnerables/static/adjunto/Sintesis_metodologica_general_catalogo_bbvv.pdf

Datos sociodemográficos (Censo 2011)	Sección censal 2807906006		AE-INMG 28079015	
	Valores absolutos	%	Valores absolutos	%
Población total	1.140		5.190	
Población nacida en el extranjero total	460	40,35	1.130	21,77
Población nacida en el extranjero (excepto UE-15)	440	38,60	1.060	20,42

	Sección	AE-INMG	Municipio	Comunidad Autónoma	España
INDICADOR DE INMIGRACIÓN (I-INMG)	38,60	20,42	14,86	14,60	9,99
INDICADORES BÁSICOS DE VULNERABILIDAD URBANA (IBVU) (4)					
IBVU Estudios (5)	8,06	4,51	7,65	7,69	10,92
IBVU Vivienda (6)	2,94	5,08	7,23	4,40	6,99
IBVU Paro (7)	35,88	20,84	21,47	23,12	29,64

(4) Además del Indicador de Inmigración (I-INMG) se ofrecen los valores de los 3 Indicadores Básicos de Vulnerabilidad Urbana (IBVU) para poder analizar la situación de cada sección censal y AE-INMG en relación con los valores de referencia de vulnerabilidad para estos 3 indicadores.

(5) IBVU Estudios: Porcentaje de población analfabeta y sin estudios de 16 años o más, sobre el total de población de 16 años o más. Valor de referencia de vulnerabilidad (2011): 16,38%.

(6) IBVU Vivienda: Porcentaje de viviendas familiares (principales, secundarias, vacías) en edificios en estado en estado ruinoso, malo o deficiente, sobre el total de viviendas familiares (principales, secundarias, vacías). Valor de referencia de vulnerabilidad (2011): 17,50 %.

(7) IBVU Paro: Porcentaje de la población de 16 años o más en situación de paro, respecto al total de población activa de 16 años o más. Valor de referencia de vulnerabilidad (2011): 42,33 %.

Definiciones

ÁREA ESTADÍSTICA CON CONCENTRACIONES SIGNIFICATIVAS DE POBLACIÓN INMIGRANTE (AE-INMG)

Agrupación de secciones censales colindantes y de cierta homogeneidad urbanística, de entre 3.500 y 15.000 habitantes en las que el valor de Indicador de Inmigración (I-INMG) del conjunto supera el valor establecido como referencia (20%).

INDICADOR DE INMIGRACIÓN (I-INMG)

Porcentaje de población nacida en países no pertenecientes a la UE-14, respecto a la población total. Se calcula restando al número total de nacidos en el extranjero, los nacidos en los países de la UE-14: Alemania; Austria; Bélgica; Dinamarca; Finlandia; Francia; Reino Unido; Grecia; Irlanda; Italia; Luxemburgo; Países Bajos; Portugal; y Suecia.

Síntesis Metodológica

El cuerpo de estudio del Catálogo de Barrios Vulnerables de 2011 sigue el criterio establecido en los Catálogos anteriores: centrándose en los municipios mayores de 50.000 habitantes y capitales de provincia. Los trabajos del Catálogo de 2011, siguen la misma metodología que los de 1991, 2001, y 2006, con la única particularidad de que sólo identifican las Áreas Estadísticas Vulnerables, sin realizar el análisis urbanístico detallado que permitía identificar a partir de ellas los Barrios Vulnerables. En el Catálogo de 2011 se han delimitado AE-INMG (Área Estadística con concentraciones significativas de población inmigrante) y AEV (Áreas Estadísticas Vulnerables según los 3 Indicadores Básicos de Vulnerabilidad Urbana: IBVU Estudios, IBVU Vivienda o IBVU Paro). Estas delimitaciones son independientes y pueden superponerse para su análisis en el Visor del Catálogo.

En el caso del Indicador de Inmigración (I-INMG), para el desarrollo del estudio de 2011 se ha partido del análisis de la evolución de los Barrios con concentraciones significativas de población inmigrante identificados previamente en el año 2006, viendo primero si seguían o no cumpliendo esta condición en el año 2011. Posteriormente, se han identificado las nuevas Áreas Estadísticas con concentraciones significativas de población inmigrante (AE-INMG) no coincidentes con Barrios identificados en el Catálogo de 2006, incluyendo también las ciudades que no contaban con Barrios de este tipo en el año 2006.

Una vez identificadas las secciones censales que en 2011 superan los umbrales de referencia del Indicador de Inmigración (I-INMG), se procede a agrupar estas secciones en Áreas Estadísticas con concentraciones significativas de población inmigrante (AE-INMG).

La metodología detallada completa puede consultarse en:

https://apps.fomento.gob.es/BarriosVulnerables/static/adjunto/Sintesis_metodologica_general_catalogo_bbvv.pdf

Datos sociodemográficos (Censo 2011)	Sección censal 2807906007		AE-INMG 28079015	
	Valores absolutos	%	Valores absolutos	%
Población total	915		5.190	
Población nacida en el extranjero total	165	18,03	1.130	21,77
Población nacida en el extranjero (excepto UE-15)	155	16,94	1.060	20,42

	Sección	AE-INMG	Municipio	Comunidad Autónoma	España
INDICADOR DE INMIGRACIÓN (I-INMG)	16,94	20,42	14,86	14,60	9,99
INDICADORES BÁSICOS DE VULNERABILIDAD URBANA (IBVU) (4)					
IBVU Estudios (5)	9,43	4,51	7,65	7,69	10,92
IBVU Vivienda (6)	12,63	5,08	7,23	4,40	6,99
IBVU Paro (7)	24,69	20,84	21,47	23,12	29,64

(4) Además del Indicador de Inmigración (I-INMG) se ofrecen los valores de los 3 Indicadores Básicos de Vulnerabilidad Urbana (IBVU) para poder analizar la situación de cada sección censal y AE-INMG en relación con los valores de referencia de vulnerabilidad para estos 3 indicadores.

(5) IBVU Estudios: Porcentaje de población analfabeta y sin estudios de 16 años o más, sobre el total de población de 16 años o más. Valor de referencia de vulnerabilidad (2011): 16,38%.

(6) IBVU Vivienda: Porcentaje de viviendas familiares (principales, secundarias, vacías) en edificios en estado en estado ruinoso, malo o deficiente, sobre el total de viviendas familiares (principales, secundarias, vacías). Valor de referencia de vulnerabilidad (2011): 17,50 %.

(7) IBVU Paro: Porcentaje de la población de 16 años o más en situación de paro, respecto al total de población activa de 16 años o más. Valor de referencia de vulnerabilidad (2011): 42,33 %.

Definiciones

ÁREA ESTADÍSTICA CON CONCENTRACIONES SIGNIFICATIVAS DE POBLACIÓN INMIGRANTE (AE-INMG)

Agrupación de secciones censales colindantes y de cierta homogeneidad urbanística, de entre 3.500 y 15.000 habitantes en las que el valor de Indicador de Inmigración (I-INMG) del conjunto supera el valor establecido como referencia (20%).

INDICADOR DE INMIGRACIÓN (I-INMG)

Porcentaje de población nacida en países no pertenecientes a la UE-14, respecto a la población total. Se calcula restando al número total de nacidos en el extranjero, los nacidos en los países de la UE-14: Alemania; Austria; Bélgica; Dinamarca; Finlandia; Francia; Reino Unido; Grecia; Irlanda; Italia; Luxemburgo; Países Bajos; Portugal; y Suecia.

Síntesis Metodológica

El cuerpo de estudio del Catálogo de Barrios Vulnerables de 2011 sigue el criterio establecido en los Catálogos anteriores: centrándose en los municipios mayores de 50.000 habitantes y capitales de provincia. Los trabajos del Catálogo de 2011, siguen la misma metodología que los de 1991, 2001, y 2006, con la única particularidad de que sólo identifican las Áreas Estadísticas Vulnerables, sin realizar el análisis urbanístico detallado que permitía identificar a partir de ellas los Barrios Vulnerables. En el Catálogo de 2011 se han delimitado AE-INMG (Área Estadística con concentraciones significativas de población inmigrante) y AEV (Áreas Estadísticas Vulnerables según los 3 Indicadores Básicos de Vulnerabilidad Urbana: IBVU Estudios, IBVU Vivienda o IBVU Paro). Estas delimitaciones son independientes y pueden superponerse para su análisis en el Visor del Catálogo.

En el caso del Indicador de Inmigración (I-INMG), para el desarrollo del estudio de 2011 se ha partido del análisis de la evolución de los Barrios con concentraciones significativas de población inmigrante identificados previamente en el año 2006, viendo primero si seguían o no cumpliendo esta condición en el año 2011. Posteriormente, se han identificado las nuevas Áreas Estadísticas con concentraciones significativas de población inmigrante (AE-INMG) no coincidentes con Barrios identificados en el Catálogo de 2006, incluyendo también las ciudades que no contaban con Barrios de este tipo en el año 2006.

Una vez identificadas las secciones censales que en 2011 superan los umbrales de referencia del Indicador de Inmigración (I-INMG), se procede a agrupar estas secciones en Áreas Estadísticas con concentraciones significativas de población inmigrante (AE-INMG).

La metodología detallada completa puede consultarse en:

https://apps.fomento.gob.es/BarriosVulnerables/static/adjunto/Sintesis_metodologica_general_catalogo_bbvv.pdf

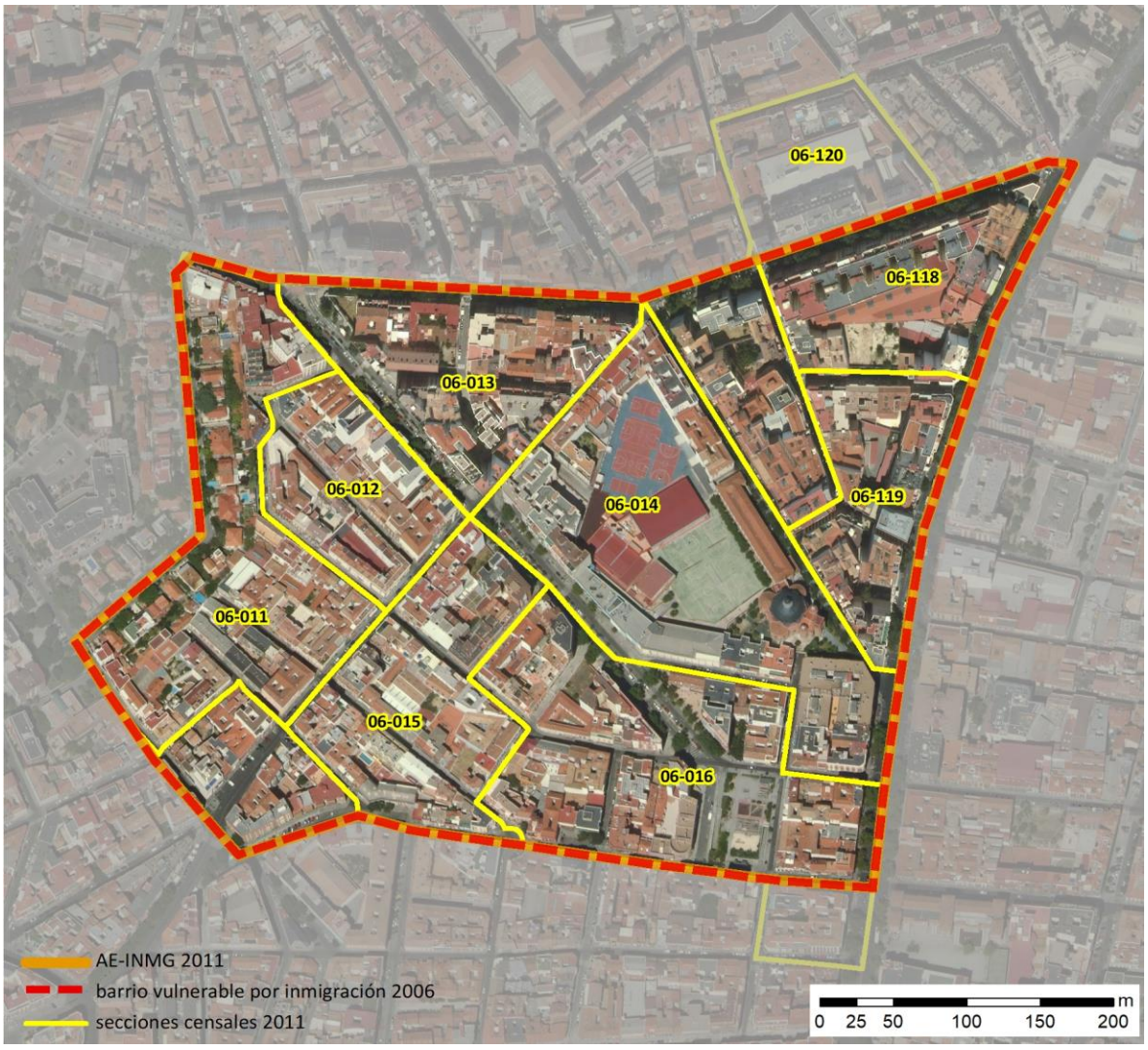

Localización en detalle del AE-INMG

Datos básicos del AE-INMG (1)

Población total	8.725
Población nacida en el extranjero total	2.660
Población nacida en el extranjero (excepto UE-15)	2.475
Densidad población (hab/Km²)	38.837,95
Superficie (ha)	22,47
Nº de secciones censales	9

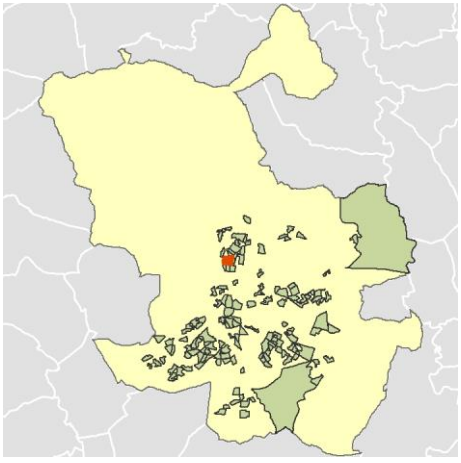

Localización del AE-INMG dentro del término municipal

	Valor del AE-INMG	Valor de referencia (2)
INDICADOR DE INMIGRACIÓN (I-INMG) (3)	**28,37 %**	20,00%

(1) Área Estadística con concentraciones significativas de población inmigrante (AE-INMG)

(2) Valor que se ha tomado como referencia para este estudio

(3) Indicador de Inmigración: (I-INMG): Porcentaje de población nacida en países no pertenecientes a la UE-14, respecto a la población total. Se calcula restando al número total de nacidos en el extranjero, los nacidos en los países de la UE-14: Alemania; Austria; Bélgica; Dinamarca; Finlandia; Francia; Reino Unido; Grecia; Irlanda; Italia; Luxemburgo; Países Bajos; Portugal; y Suecia.

Datos sociodemográficos (Censo 2011)	Sección censal 2807906011 Valores absolutos	%	AE-INMG 28079016 Valores absolutos	%
Población total	1.115		8.725	
Población nacida en el extranjero total	345	30,94	2.660	30,49
Población nacida en el extranjero (excepto UE-15)	325	29,15	2.475	28,37

	Sección	AE-INMG	Municipio	Comunidad Autónoma	España
INDICADOR DE INMIGRACIÓN (I-INMG)	29,15	28,37	14,86	14,60	9,99
INDICADORES BÁSICOS DE VULNERABILIDAD URBANA (IBVU) (4)					
IBVU Estudios (5)	14,89	7,86	7,65	7,69	10,92
IBVU Vivienda (6)	12,30	12,39	7,23	4,40	6,99
IBVU Paro (7)	22,41	25,81	21,47	23,12	29,64

(4) Además del Indicador de Inmigración (I-INMG) se ofrecen los valores de los 3 Indicadores Básicos de Vulnerabilidad Urbana (IBVU) para poder analizar la situación de cada sección censal y AE-INMG en relación con los valores de referencia de vulnerabilidad para estos 3 indicadores.

(5) IBVU Estudios: Porcentaje de población analfabeta y sin estudios de 16 años o más, sobre el total de población de 16 años o más. Valor de referencia de vulnerabilidad (2011): 16,38%.

(6) IBVU Vivienda: Porcentaje de viviendas familiares (principales, secundarias, vacías) en edificios en estado en estado ruinoso, malo o deficiente, sobre el total de viviendas familiares (principales, secundarias, vacías). Valor de referencia de vulnerabilidad (2011): 17,50 %.

(7) IBVU Paro: Porcentaje de la población de 16 años o más en situación de paro, respecto al total de población activa de 16 años o más. Valor de referencia de vulnerabilidad (2011): 42,33 %.

Definiciones

ÁREA ESTADÍSTICA CON CONCENTRACIONES SIGNIFICATIVAS DE POBLACIÓN INMIGRANTE (AE-INMG)

Agrupación de secciones censales colindantes y de cierta homogeneidad urbanística, de entre 3.500 y 15.000 habitantes en las que el valor de Indicador de Inmigración (I-INMG) del conjunto supera el valor establecido como referencia (20%).

INDICADOR DE INMIGRACIÓN (I-INMG)

Porcentaje de población nacida en países no pertenecientes a la UE-14, respecto a la población total. Se calcula restando al número total de nacidos en el extranjero, los nacidos en los países de la UE-14: Alemania; Austria; Bélgica; Dinamarca; Finlandia; Francia; Reino Unido; Grecia; Irlanda; Italia; Luxemburgo; Países Bajos; Portugal; y Suecia.

Síntesis Metodológica

El cuerpo de estudio del Catálogo de Barrios Vulnerables de 2011 sigue el criterio establecido en los Catálogos anteriores: centrándose en los municipios mayores de 50.000 habitantes y capitales de provincia. Los trabajos del Catálogo de 2011, siguen la misma metodología que los de 1991, 2001, y 2006, con la única particularidad de que sólo identifican las Áreas Estadísticas Vulnerables, sin realizar el análisis urbanístico detallado que permitía identificar a partir de ellas los Barrios Vulnerables. En el Catálogo de 2011 se han delimitado AE-INMG (Área Estadística con concentraciones significativas de población inmigrante) y AEV (Áreas Estadísticas Vulnerables según los 3 Indicadores Básicos de Vulnerabilidad Urbana: IBVU Estudios, IBVU Vivienda o IBVU Paro). Estas delimitaciones son independientes y pueden superponerse para su análisis en el Visor del Catálogo.

En el caso del Indicador de Inmigración (I-INMG), para el desarrollo del estudio de 2011 se ha partido del análisis de la evolución de los Barrios con concentraciones significativas de población inmigrante identificados previamente en el año 2006, viendo primero si seguían o no cumpliendo esta condición en el año 2011. Posteriormente, se han identificado las nuevas Áreas Estadísticas con concentraciones significativas de población inmigrante (AE-INMG) no coincidentes con Barrios identificados en el Catálogo de 2006, incluyendo también las ciudades que no contaban con Barrios de este tipo en el año 2006.

Una vez identificadas las secciones censales que en 2011 superan los umbrales de referencia del Indicador de Inmigración (I-INMG), se procede a agrupar estas secciones en Áreas Estadísticas con concentraciones significativas de población inmigrante (AE-INMG).

La metodología detallada completa puede consultarse en:

https://apps.fomento.gob.es/BarriosVulnerables/static/adjunto/Sintesis_metodologica_general_catalogo_bbvv.pdf

Datos sociodemográficos (Censo 2011)	Sección censal 2807906012		AE-INMG 28079016	
	Valores absolutos	%	Valores absolutos	%
Población total	1.050		8.725	
Población nacida en el extranjero total	420	40,00	2.660	30,49
Población nacida en el extranjero (excepto UE-15)	420	40,00	2.475	28,37

	Sección	AE-INMG	Municipio	Comunidad Autónoma	España
INDICADOR DE INMIGRACIÓN (I-INMG)	40,00	28,37	14,86	14,60	9,99
INDICADORES BÁSICOS DE VULNERABILIDAD URBANA (IBVU) (4)					
IBVU Estudios (5)	5,10	7,86	7,65	7,69	10,92
IBVU Vivienda (6)	5,31	12,39	7,23	4,40	6,99
IBVU Paro (7)	34,11	25,81	21,47	23,12	29,64

(4) Además del Indicador de Inmigración (I-INMG) se ofrecen los valores de los 3 Indicadores Básicos de Vulnerabilidad Urbana (IBVU) para poder analizar la situación de cada sección censal y AE-INMG en relación con los valores de referencia de vulnerabilidad para estos 3 indicadores.

(5) IBVU Estudios: Porcentaje de población analfabeta y sin estudios de 16 años o más, sobre el total de población de 16 años o más. Valor de referencia de vulnerabilidad (2011): 16,38%.

(6) IBVU Vivienda: Porcentaje de viviendas familiares (principales, secundarias, vacías) en edificios en estado en estado ruinoso, malo o deficiente, sobre el total de viviendas familiares (principales, secundarias, vacías). Valor de referencia de vulnerabilidad (2011): 17,50 %.

(7) IBVU Paro: Porcentaje de la población de 16 años o más en situación de paro, respecto al total de población activa de 16 años o más. Valor de referencia de vulnerabilidad (2011): 42,33 %.

Definiciones

ÁREA ESTADÍSTICA CON CONCENTRACIONES SIGNIFICATIVAS DE POBLACIÓN INMIGRANTE (AE-INMG)

Agrupación de secciones censales colindantes y de cierta homogeneidad urbanística, de entre 3.500 y 15.000 habitantes en las que el valor de Indicador de Inmigración (I-INMG) del conjunto supera el valor establecido como referencia (20%).

INDICADOR DE INMIGRACIÓN (I-INMG)

Porcentaje de población nacida en países no pertenecientes a la UE-14, respecto a la población total. Se calcula restando al número total de nacidos en el extranjero, los nacidos en los países de la UE-14: Alemania; Austria; Bélgica; Dinamarca; Finlandia; Francia; Reino Unido; Grecia; Irlanda; Italia; Luxemburgo; Países Bajos; Portugal; y Suecia.

Síntesis Metodológica

El cuerpo de estudio del Catálogo de Barrios Vulnerables de 2011 sigue el criterio establecido en los Catálogos anteriores: centrándose en los municipios mayores de 50.000 habitantes y capitales de provincia. Los trabajos del Catálogo de 2011, siguen la misma metodología que los de 1991, 2001, y 2006, con la única particularidad de que sólo identifican las Áreas Estadísticas Vulnerables, sin realizar el análisis urbanístico detallado que permitía identificar a partir de ellas los Barrios Vulnerables. En el Catálogo de 2011 se han delimitado AE-INMG (Área Estadística con concentraciones significativas de población inmigrante) y AEV (Áreas Estadísticas Vulnerables según los 3 Indicadores Básicos de Vulnerabilidad Urbana: IBVU Estudios, IBVU Vivienda o IBVU Paro). Estas delimitaciones son independientes y pueden superponerse para su análisis en el Visor del Catálogo.

En el caso del Indicador de Inmigración (I-INMG), para el desarrollo del estudio de 2011 se ha partido del análisis de la evolución de los Barrios con concentraciones significativas de población inmigrante identificados previamente en el año 2006, viendo primero si seguían o no cumpliendo esta condición en el año 2011. Posteriormente, se han identificado las nuevas Áreas Estadísticas con concentraciones significativas de población inmigrante (AE-INMG) no coincidentes con Barrios identificados en el Catálogo de 2006, incluyendo también las ciudades que no contaban con Barrios de este tipo en el año 2006.

Una vez identificadas las secciones censales que en 2011 superan los umbrales de referencia del Indicador de Inmigración (I-INMG), se procede a agrupar estas secciones en Áreas Estadísticas con concentraciones significativas de población inmigrante (AE-INMG).

La metodología detallada completa puede consultarse en:

https://apps.fomento.gob.es/BarriosVulnerables/static/adjunto/Sintesis_metodologica_general_catalogo_bbvv.pdf

Datos sociodemográficos (Censo 2011)	Sección censal 2807906013		AE-INMG 28079016	
	Valores absolutos	%	Valores absolutos	%
Población total	765		8.725	
Población nacida en el extranjero total	325	42,48	2.660	30,49
Población nacida en el extranjero (excepto UE-15)	260	33,99	2.475	28,37

	Sección	AE-INMG	Municipio	Comunidad Autónoma	España
INDICADOR DE INMIGRACIÓN (I-INMG)	33,99	28,37	14,86	14,60	9,99
INDICADORES BÁSICOS DE VULNERABILIDAD URBANA (IBVU) (4)					
IBVU Estudios (5)	5,22	7,86	7,65	7,69	10,92
IBVU Vivienda (6)	30,25	12,39	7,23	4,40	6,99
IBVU Paro (7)	36,05	25,81	21,47	23,12	29,64

(4) Además del Indicador de Inmigración (I-INMG) se ofrecen los valores de los 3 Indicadores Básicos de Vulnerabilidad Urbana (IBVU) para poder analizar la situación de cada sección censal y AE-INMG en relación con los valores de referencia de vulnerabilidad para estos 3 indicadores.

(5) IBVU Estudios: Porcentaje de población analfabeta y sin estudios de 16 años o más, sobre el total de población de 16 años o más. Valor de referencia de vulnerabilidad (2011): 16,38%.

(6) IBVU Vivienda: Porcentaje de viviendas familiares (principales, secundarias, vacías) en edificios en estado en estado ruinoso, malo o deficiente, sobre el total de viviendas familiares (principales, secundarias, vacías). Valor de referencia de vulnerabilidad (2011): 17,50 %.

(7) IBVU Paro: Porcentaje de la población de 16 años o más en situación de paro, respecto al total de población activa de 16 años o más. Valor de referencia de vulnerabilidad (2011): 42,33 %.

Definiciones

ÁREA ESTADÍSTICA CON CONCENTRACIONES SIGNIFICATIVAS DE POBLACIÓN INMIGRANTE (AE-INMG)

Agrupación de secciones censales colindantes y de cierta homogeneidad urbanística, de entre 3.500 y 15.000 habitantes en las que el valor de Indicador de Inmigración (I-INMG) del conjunto supera el valor establecido como referencia (20%).

INDICADOR DE INMIGRACIÓN (I-INMG)

Porcentaje de población nacida en países no pertenecientes a la UE-14, respecto a la población total. Se calcula restando al número total de nacidos en el extranjero, los nacidos en los países de la UE-14: Alemania; Austria; Bélgica; Dinamarca; Finlandia; Francia; Reino Unido; Grecia; Irlanda; Italia; Luxemburgo; Países Bajos; Portugal; y Suecia.

Síntesis Metodológica

El cuerpo de estudio del Catálogo de Barrios Vulnerables de 2011 sigue el criterio establecido en los Catálogos anteriores: centrándose en los municipios mayores de 50.000 habitantes y capitales de provincia. Los trabajos del Catálogo de 2011, siguen la misma metodología que los de 1991, 2001, y 2006, con la única particularidad de que sólo identifican las Áreas Estadísticas Vulnerables, sin realizar el análisis urbanístico detallado que permitía identificar a partir de ellas los Barrios Vulnerables. En el Catálogo de 2011 se han delimitado AE-INMG (Área Estadística con concentraciones significativas de población inmigrante) y AEV (Áreas Estadísticas Vulnerables según los 3 Indicadores Básicos de Vulnerabilidad Urbana: IBVU Estudios, IBVU Vivienda o IBVU Paro). Estas delimitaciones son independientes y pueden superponerse para su análisis en el Visor del Catálogo.

En el caso del Indicador de Inmigración (I-INMG), para el desarrollo del estudio de 2011 se ha partido del análisis de la evolución de los Barrios con concentraciones significativas de población inmigrante identificados previamente en el año 2006, viendo primero si seguían o no cumpliendo esta condición en el año 2011. Posteriormente, se han identificado las nuevas Áreas Estadísticas con concentraciones significativas de población inmigrante (AE-INMG) no coincidentes con Barrios identificados en el Catálogo de 2006, incluyendo también las ciudades que no contaban con Barrios de este tipo en el año 2006.

Una vez identificadas las secciones censales que en 2011 superan los umbrales de referencia del Indicador de Inmigración (I-INMG), se procede a agrupar estas secciones en Áreas Estadísticas con concentraciones significativas de población inmigrante (AE-INMG).

La metodología detallada completa puede consultarse en:

https://apps.fomento.gob.es/BarriosVulnerables/static/adjunto/Sintesis_metodologica_general_catalogo_bbvv.pdf

Datos sociodemográficos (Censo 2011)

	Sección censal 2807906014		AE-INMG 28079016	
	Valores absolutos	%	Valores absolutos	%
Población total	675		8.725	
Población nacida en el extranjero total	60	8,89	2.660	30,49
Población nacida en el extranjero (excepto UE-15)	0	0,00	2.475	28,37

	Sección	AE-INMG	Municipio	Comunidad Autónoma	España
INDICADOR DE INMIGRACIÓN (I-INMG)	0,00	28,37	14,86	14,60	9,99
INDICADORES BÁSICOS DE VULNERABILIDAD URBANA (IBVU) (4)					
IBVU Estudios (5)	5,60	7,86	7,65	7,69	10,92
IBVU Vivienda (6)	0,00	12,39	7,23	4,40	6,99
IBVU Paro (7)	20,99	25,81	21,47	23,12	29,64

(4) Además del Indicador de Inmigración (I-INMG) se ofrecen los valores de los 3 Indicadores Básicos de Vulnerabilidad Urbana (IBVU) para poder analizar la situación de cada sección censal y AE-INMG en relación con los valores de referencia de vulnerabilidad para estos 3 indicadores.

(5) IBVU Estudios: Porcentaje de población analfabeta y sin estudios de 16 años o más, sobre el total de población de 16 años o más. Valor de referencia de vulnerabilidad (2011): 16,38%.

(6) IBVU Vivienda: Porcentaje de viviendas familiares (principales, secundarias, vacías) en edificios en estado en estado ruinoso, malo o deficiente, sobre el total de viviendas familiares (principales, secundarias, vacías). Valor de referencia de vulnerabilidad (2011): 17,50 %.

(7) IBVU Paro: Porcentaje de la población de 16 años o más en situación de paro, respecto al total de población activa de 16 años o más. Valor de referencia de vulnerabilidad (2011): 42,33 %.

Definiciones

ÁREA ESTADÍSTICA CON CONCENTRACIONES SIGNIFICATIVAS DE POBLACIÓN INMIGRANTE (AE-INMG)

Agrupación de secciones censales colindantes y de cierta homogeneidad urbanística, de entre 3.500 y 15.000 habitantes en las que el valor de Indicador de Inmigración (I-INMG) del conjunto supera el valor establecido como referencia (20%).

INDICADOR DE INMIGRACIÓN (I-INMG)

Porcentaje de población nacida en países no pertenecientes a la UE-14, respecto a la población total. Se calcula restando al número total de nacidos en el extranjero, los nacidos en los países de la UE-14: Alemania; Austria; Bélgica; Dinamarca; Finlandia; Francia; Reino Unido; Grecia; Irlanda; Italia; Luxemburgo; Países Bajos; Portugal; y Suecia.

Síntesis Metodológica

El cuerpo de estudio del Catálogo de Barrios Vulnerables de 2011 sigue el criterio establecido en los Catálogos anteriores: centrándose en los municipios mayores de 50.000 habitantes y capitales de provincia. Los trabajos del Catálogo de 2011, siguen la misma metodología que los de 1991, 2001, y 2006, con la única particularidad de que sólo identifican las Áreas Estadísticas Vulnerables, sin realizar el análisis urbanístico detallado que permitía identificar a partir de ellas los Barrios Vulnerables. En el Catálogo de 2011 se han delimitado AE-INMG (Área Estadística con concentraciones significativas de población inmigrante) y AEV (Áreas Estadísticas Vulnerables según los 3 Indicadores Básicos de Vulnerabilidad Urbana: IBVU Estudios, IBVU Vivienda o IBVU Paro). Estas delimitaciones son independientes y pueden superponerse para su análisis en el Visor del Catálogo.

En el caso del Indicador de Inmigración (I-INMG), para el desarrollo del estudio de 2011 se ha partido del análisis de la evolución de los Barrios con concentraciones significativas de población inmigrante identificados previamente en el año 2006, viendo primero si seguían o no cumpliendo esta condición en el año 2011. Posteriormente, se han identificado las nuevas Áreas Estadísticas con concentraciones significativas de población inmigrante (AE-INMG) no coincidentes con Barrios identificados en el Catálogo de 2006, incluyendo también las ciudades que no contaban con Barrios de este tipo en el año 2006.

Una vez identificadas las secciones censales que en 2011 superan los umbrales de referencia del Indicador de Inmigración (I-INMG), se procede a agrupar estas secciones en Áreas Estadísticas con concentraciones significativas de población inmigrante (AE-INMG).

La metodología detallada completa puede consultarse en:

https://apps.fomento.gob.es/BarriosVulnerables/static/adjunto/Sintesis_metodologica_general_catalogo_bbvv.pdf

Datos sociodemográficos (Censo 2011)	Sección censal 2807906015		AE-INMG 28079016	
	Valores absolutos	%	Valores absolutos	%
Población total	715		8.725	
Población nacida en el extranjero total	165	23,08	2.660	30,49
Población nacida en el extranjero (excepto UE-15)	155	21,68	2.475	28,37

	Sección	AE-INMG	Municipio	Comunidad Autónoma	España
INDICADOR DE INMIGRACIÓN (I-INMG)	21,68	28,37	14,86	14,60	9,99
INDICADORES BÁSICOS DE VULNERABILIDAD URBANA (IBVU) (4)					
IBVU Estudios (5)	5,83	7,86	7,65	7,69	10,92
IBVU Vivienda (6)	7,45	12,39	7,23	4,40	6,99
IBVU Paro (7)	18,87	25,81	21,47	23,12	29,64

(4) Además del Indicador de Inmigración (I-INMG) se ofrecen los valores de los 3 Indicadores Básicos de Vulnerabilidad Urbana (IBVU) para poder analizar la situación de cada sección censal y AE-INMG en relación con los valores de referencia de vulnerabilidad para estos 3 indicadores.

(5) IBVU Estudios: Porcentaje de población analfabeta y sin estudios de 16 años o más, sobre el total de población de 16 años o más. Valor de referencia de vulnerabilidad (2011): 16,38%.

(6) IBVU Vivienda: Porcentaje de viviendas familiares (principales, secundarias, vacías) en edificios en estado en estado ruinoso, malo o deficiente, sobre el total de viviendas familiares (principales, secundarias, vacías). Valor de referencia de vulnerabilidad (2011): 17,50 %.

(7) IBVU Paro: Porcentaje de la población de 16 años o más en situación de paro, respecto al total de población activa de 16 años o más. Valor de referencia de vulnerabilidad (2011): 42,33 %.

Definiciones

ÁREA ESTADÍSTICA CON CONCENTRACIONES SIGNIFICATIVAS DE POBLACIÓN INMIGRANTE (AE-INMG)

Agrupación de secciones censales colindantes y de cierta homogeneidad urbanística, de entre 3.500 y 15.000 habitantes en las que el valor de Indicador de Inmigración (I-INMG) del conjunto supera el valor establecido como referencia (20%).

INDICADOR DE INMIGRACIÓN (I-INMG)

Porcentaje de población nacida en países no pertenecientes a la UE-14, respecto a la población total. Se calcula restando al número total de nacidos en el extranjero, los nacidos en los países de la UE-14: Alemania; Austria; Bélgica; Dinamarca; Finlandia; Francia; Reino Unido; Grecia; Irlanda; Italia; Luxemburgo; Países Bajos; Portugal; y Suecia.

Síntesis Metodológica

El cuerpo de estudio del Catálogo de Barrios Vulnerables de 2011 sigue el criterio establecido en los Catálogos anteriores: centrándose en los municipios mayores de 50.000 habitantes y capitales de provincia. Los trabajos del Catálogo de 2011, siguen la misma metodología que los de 1991, 2001, y 2006, con la única particularidad de que sólo identifican las Áreas Estadísticas Vulnerables, sin realizar el análisis urbanístico detallado que permitía identificar a partir de ellas los Barrios Vulnerables. En el Catálogo de 2011 se han delimitado AE-INMG (Área Estadística con concentraciones significativas de población inmigrante) y AEV (Áreas Estadísticas Vulnerables según los 3 Indicadores Básicos de Vulnerabilidad Urbana: IBVU Estudios, IBVU Vivienda o IBVU Paro). Estas delimitaciones son independientes y pueden superponerse para su análisis en el Visor del Catálogo.

En el caso del Indicador de Inmigración (I-INMG), para el desarrollo del estudio de 2011 se ha partido del análisis de la evolución de los Barrios con concentraciones significativas de población inmigrante identificados previamente en el año 2006, viendo primero si seguían o no cumpliendo esta condición en el año 2011. Posteriormente, se han identificado las nuevas Áreas Estadísticas con concentraciones significativas de población inmigrante (AE-INMG) no coincidentes con Barrios identificados en el Catálogo de 2006, incluyendo también las ciudades que no contaban con Barrios de este tipo en el año 2006.

Una vez identificadas las secciones censales que en 2011 superan los umbrales de referencia del Indicador de Inmigración (I-INMG), se procede a agrupar estas secciones en Áreas Estadísticas con concentraciones significativas de población inmigrante (AE-INMG).

La metodología detallada completa puede consultarse en:

https://apps.fomento.gob.es/BarriosVulnerables/static/adjunto/Sintesis_metodologica_general_catalogo_bbvv.pdf

Datos sociodemográficos (Censo 2011)	Sección censal 2807906016		AE-INMG 28079016	
	Valores absolutos	%	Valores absolutos	%
Población total	1.260		8.725	
Población nacida en el extranjero total	285	22,62	2.660	30,49
Población nacida en el extranjero (excepto UE-15)	280	22,22	2.475	28,37

	Sección	AE-INMG	Municipio	Comunidad Autónoma	España
INDICADOR DE INMIGRACIÓN (I-INMG)	22,22	28,37	14,86	14,60	9,99
INDICADORES BÁSICOS DE VULNERABILIDAD URBANA (IBVU) (4)					
IBVU Estudios (5)	11,11	7,86	7,65	7,69	10,92
IBVU Vivienda (6)	8,66	12,39	7,23	4,40	6,99
IBVU Paro (7)	28,80	25,81	21,47	23,12	29,64

(4) Además del Indicador de Inmigración (I-INMG) se ofrecen los valores de los 3 Indicadores Básicos de Vulnerabilidad Urbana (IBVU) para poder analizar la situación de cada sección censal y AE-INMG en relación con los valores de referencia de vulnerabilidad para estos 3 indicadores.

(5) IBVU Estudios: Porcentaje de población analfabeta y sin estudios de 16 años o más, sobre el total de población de 16 años o más. Valor de referencia de vulnerabilidad (2011): 16,38%.

(6) IBVU Vivienda: Porcentaje de viviendas familiares (principales, secundarias, vacías) en edificios en estado en estado ruinoso, malo o deficiente, sobre el total de viviendas familiares (principales, secundarias, vacías). Valor de referencia de vulnerabilidad (2011): 17,50 %.

(7) IBVU Paro: Porcentaje de la población de 16 años o más en situación de paro, respecto al total de población activa de 16 años o más. Valor de referencia de vulnerabilidad (2011): 42,33 %.

Definiciones

ÁREA ESTADÍSTICA CON CONCENTRACIONES SIGNIFICATIVAS DE POBLACIÓN INMIGRANTE (AE-INMG)

Agrupación de secciones censales colindantes y de cierta homogeneidad urbanística, de entre 3.500 y 15.000 habitantes en las que el valor de Indicador de Inmigración (I-INMG) del conjunto supera el valor establecido como referencia (20%).

INDICADOR DE INMIGRACIÓN (I-INMG)

Porcentaje de población nacida en países no pertenecientes a la UE-14, respecto a la población total. Se calcula restando al número total de nacidos en el extranjero, los nacidos en los países de la UE-14: Alemania; Austria; Bélgica; Dinamarca; Finlandia; Francia; Reino Unido; Grecia; Irlanda; Italia; Luxemburgo; Países Bajos; Portugal; y Suecia.

Síntesis Metodológica

El cuerpo de estudio del Catálogo de Barrios Vulnerables de 2011 sigue el criterio establecido en los Catálogos anteriores: centrándose en los municipios mayores de 50.000 habitantes y capitales de provincia. Los trabajos del Catálogo de 2011, siguen la misma metodología que los de 1991, 2001, y 2006, con la única particularidad de que sólo identifican las Áreas Estadísticas Vulnerables, sin realizar el análisis urbanístico detallado que permitía identificar a partir de ellas los Barrios Vulnerables. En el Catálogo de 2011 se han delimitado AE-INMG (Área Estadística con concentraciones significativas de población inmigrante) y AEV (Áreas Estadísticas Vulnerables según los 3 Indicadores Básicos de Vulnerabilidad Urbana: IBVU Estudios, IBVU Vivienda o IBVU Paro). Estas delimitaciones son independientes y pueden superponerse para su análisis en el Visor del Catálogo.

En el caso del Indicador de Inmigración (I-INMG), para el desarrollo del estudio de 2011 se ha partido del análisis de la evolución de los Barrios con concentraciones significativas de población inmigrante identificados previamente en el año 2006, viendo primero si seguían o no cumpliendo esta condición en el año 2011. Posteriormente, se han identificado las nuevas Áreas Estadísticas con concentraciones significativas de población inmigrante (AE-INMG) no coincidentes con Barrios identificados en el Catálogo de 2006, incluyendo también las ciudades que no contaban con Barrios de este tipo en el año 2006.

Una vez identificadas las secciones censales que en 2011 superan los umbrales de referencia del Indicador de Inmigración (I-INMG), se procede a agrupar estas secciones en Áreas Estadísticas con concentraciones significativas de población inmigrante (AE-INMG).

La metodología detallada completa puede consultarse en:

https://apps.fomento.gob.es/BarriosVulnerables/static/adjunto/Sintesis_metodologica_general_catalogo_bbvv.pdf

Datos sociodemográficos (Censo 2011)	Sección censal 2807906118		AE-INMG 28079016	
	Valores absolutos	%	Valores absolutos	%
Población total	820		8.725	
Población nacida en el extranjero total	200	24,39	2.660	30,49
Población nacida en el extranjero (excepto UE-15)	170	20,73	2.475	28,37

	Sección	AE-INMG	Municipio	Comunidad Autónoma	España
INDICADOR DE INMIGRACIÓN (I-INMG)	20,73	28,37	14,86	14,60	9,99
INDICADORES BÁSICOS DE VULNERABILIDAD URBANA (IBVU) (4)					
IBVU Estudios (5)	10,88	7,86	7,65	7,69	10,92
IBVU Vivienda (6)	34,78	12,39	7,23	4,40	6,99
IBVU Paro (7)	30,26	25,81	21,47	23,12	29,64

(4) Además del Indicador de Inmigración (I-INMG) se ofrecen los valores de los 3 Indicadores Básicos de Vulnerabilidad Urbana (IBVU) para poder analizar la situación de cada sección censal y AE-INMG en relación con los valores de referencia de vulnerabilidad para estos 3 indicadores.

(5) IBVU Estudios: Porcentaje de población analfabeta y sin estudios de 16 años o más, sobre el total de población de 16 años o más. Valor de referencia de vulnerabilidad (2011): 16,38%.

(6) IBVU Vivienda: Porcentaje de viviendas familiares (principales, secundarias, vacías) en edificios en estado en estado ruinoso, malo o deficiente, sobre el total de viviendas familiares (principales, secundarias, vacías). Valor de referencia de vulnerabilidad (2011): 17,50 %.

(7) IBVU Paro: Porcentaje de la población de 16 años o más en situación de paro, respecto al total de población activa de 16 años o más. Valor de referencia de vulnerabilidad (2011): 42,33 %.

Definiciones

ÁREA ESTADÍSTICA CON CONCENTRACIONES SIGNIFICATIVAS DE POBLACIÓN INMIGRANTE (AE-INMG)

Agrupación de secciones censales colindantes y de cierta homogeneidad urbanística, de entre 3.500 y 15.000 habitantes en las que el valor de Indicador de Inmigración (I-INMG) del conjunto supera el valor establecido como referencia (20%).

INDICADOR DE INMIGRACIÓN (I-INMG)

Porcentaje de población nacida en países no pertenecientes a la UE-14, respecto a la población total. Se calcula restando al número total de nacidos en el extranjero, los nacidos en los países de la UE-14: Alemania; Austria; Bélgica; Dinamarca; Finlandia; Francia; Reino Unido; Grecia; Irlanda; Italia; Luxemburgo; Países Bajos; Portugal; y Suecia.

Síntesis Metodológica

El cuerpo de estudio del Catálogo de Barrios Vulnerables de 2011 sigue el criterio establecido en los Catálogos anteriores: centrándose en los municipios mayores de 50.000 habitantes y capitales de provincia. Los trabajos del Catálogo de 2011, siguen la misma metodología que los de 1991, 2001, y 2006, con la única particularidad de que sólo identifican las Áreas Estadísticas Vulnerables, sin realizar el análisis urbanístico detallado que permitía identificar a partir de ellas los Barrios Vulnerables. En el Catálogo de 2011 se han delimitado AE-INMG (Área Estadística con concentraciones significativas de población inmigrante) y AEV (Áreas Estadísticas Vulnerables según los 3 Indicadores Básicos de Vulnerabilidad Urbana: IBVU Estudios, IBVU Vivienda o IBVU Paro). Estas delimitaciones son independientes y pueden superponerse para su análisis en el Visor del Catálogo.

En el caso del Indicador de Inmigración (I-INMG), para el desarrollo del estudio de 2011 se ha partido del análisis de la evolución de los Barrios con concentraciones significativas de población inmigrante identificados previamente en el año 2006, viendo primero si seguían o no cumpliendo esta condición en el año 2011. Posteriormente, se han identificado las nuevas Áreas Estadísticas con concentraciones significativas de población inmigrante (AE-INMG) no coincidentes con Barrios identificados en el Catálogo de 2006, incluyendo también las ciudades que no contaban con Barrios de este tipo en el año 2006.

Una vez identificadas las secciones censales que en 2011 superan los umbrales de referencia del Indicador de Inmigración (I-INMG), se procede a agrupar estas secciones en Áreas Estadísticas con concentraciones significativas de población inmigrante (AE-INMG).

La metodología detallada completa puede consultarse en:

https://apps.fomento.gob.es/BarriosVulnerables/static/adjunto/Sintesis_metodologica_general_catalogo_bbvv.pdf

Datos sociodemográficos (Censo 2011)	Sección censal 2807906119		AE-INMG 28079016	
	Valores absolutos	%	Valores absolutos	%
Población total	1.235		8.725	
Población nacida en el extranjero total	585	47,37	2.660	30,49
Población nacida en el extranjero (excepto UE-15)	585	47,37	2.475	28,37

	Sección	AE-INMG	Municipio	Comunidad Autónoma	España
INDICADOR DE INMIGRACIÓN (I-INMG)	47,37	28,37	14,86	14,60	9,99
INDICADORES BÁSICOS DE VULNERABILIDAD URBANA (IBVU) (4)					
IBVU Estudios (5)	2,99	7,86	7,65	7,69	10,92
IBVU Vivienda (6)	7,02	12,39	7,23	4,40	6,99
IBVU Paro (7)	12,95	25,81	21,47	23,12	29,64

(4) Además del Indicador de Inmigración (I-INMG) se ofrecen los valores de los 3 Indicadores Básicos de Vulnerabilidad Urbana (IBVU) para poder analizar la situación de cada sección censal y AE-INMG en relación con los valores de referencia de vulnerabilidad para estos 3 indicadores.

(5) IBVU Estudios: Porcentaje de población analfabeta y sin estudios de 16 años o más, sobre el total de población de 16 años o más. Valor de referencia de vulnerabilidad (2011): 16,38%.

(6) IBVU Vivienda: Porcentaje de viviendas familiares (principales, secundarias, vacías) en edificios en estado en estado ruinoso, malo o deficiente, sobre el total de viviendas familiares (principales, secundarias, vacías). Valor de referencia de vulnerabilidad (2011): 17,50 %.

(7) IBVU Paro: Porcentaje de la población de 16 años o más en situación de paro, respecto al total de población activa de 16 años o más. Valor de referencia de vulnerabilidad (2011): 42,33 %.

Definiciones

ÁREA ESTADÍSTICA CON CONCENTRACIONES SIGNIFICATIVAS DE POBLACIÓN INMIGRANTE (AE-INMG)

Agrupación de secciones censales colindantes y de cierta homogeneidad urbanística, de entre 3.500 y 15.000 habitantes en las que el valor de Indicador de Inmigración (I-INMG) del conjunto supera el valor establecido como referencia (20%).

INDICADOR DE INMIGRACIÓN (I-INMG)

Porcentaje de población nacida en países no pertenecientes a la UE-14, respecto a la población total. Se calcula restando al número total de nacidos en el extranjero, los nacidos en los países de la UE-14: Alemania; Austria; Bélgica; Dinamarca; Finlandia; Francia; Reino Unido; Grecia; Irlanda; Italia; Luxemburgo; Países Bajos; Portugal; y Suecia.

Síntesis Metodológica

El cuerpo de estudio del Catálogo de Barrios Vulnerables de 2011 sigue el criterio establecido en los Catálogos anteriores: centrándose en los municipios mayores de 50.000 habitantes y capitales de provincia. Los trabajos del Catálogo de 2011, siguen la misma metodología que los de 1991, 2001, y 2006, con la única particularidad de que sólo identifican las Áreas Estadísticas Vulnerables, sin realizar el análisis urbanístico detallado que permitía identificar a partir de ellas los Barrios Vulnerables. En el Catálogo de 2011 se han delimitado AE-INMG (Área Estadística con concentraciones significativas de población inmigrante) y AEV (Áreas Estadísticas Vulnerables según los 3 Indicadores Básicos de Vulnerabilidad Urbana: IBVU Estudios, IBVU Vivienda o IBVU Paro). Estas delimitaciones son independientes y pueden superponerse para su análisis en el Visor del Catálogo.

En el caso del Indicador de Inmigración (I-INMG), para el desarrollo del estudio de 2011 se ha partido del análisis de la evolución de los Barrios con concentraciones significativas de población inmigrante identificados previamente en el año 2006, viendo primero si seguían o no cumpliendo esta condición en el año 2011. Posteriormente, se han identificado las nuevas Áreas Estadísticas con concentraciones significativas de población inmigrante (AE-INMG) no coincidentes con Barrios identificados en el Catálogo de 2006, incluyendo también las ciudades que no contaban con Barrios de este tipo en el año 2006.

Una vez identificadas las secciones censales que en 2011 superan los umbrales de referencia del Indicador de Inmigración (I-INMG), se procede a agrupar estas secciones en Áreas Estadísticas con concentraciones significativas de población inmigrante (AE-INMG).

La metodología detallada completa puede consultarse en:

https://apps.fomento.gob.es/BarriosVulnerables/static/adjunto/Sintesis_metodologica_general_catalogo_bbvv.pdf

Datos sociodemográficos (Censo 2011)	Sección censal 2807906120		AE-INMG 28079016	
	Valores absolutos	%	Valores absolutos	%
Población total	1.090		8.725	
Población nacida en el extranjero total	275	25,23	2.660	30,49
Población nacida en el extranjero (excepto UE-15)	280	25,69	2.475	28,37

	Sección	AE-INMG	Municipio	Comunidad Autónoma	España
INDICADOR DE INMIGRACIÓN (I-INMG)	25,69	28,37	14,86	14,60	9,99
INDICADORES BÁSICOS DE VULNERABILIDAD URBANA (IBVU) (4)					
IBVU Estudios (5)	7,18	7,86	7,65	7,69	10,92
IBVU Vivienda (6)	6,78	12,39	7,23	4,40	6,99
IBVU Paro (7)	27,70	25,81	21,47	23,12	29,64

(4) Además del Indicador de Inmigración (I-INMG) se ofrecen los valores de los 3 Indicadores Básicos de Vulnerabilidad Urbana (IBVU) para poder analizar la situación de cada sección censal y AE-INMG en relación con los valores de referencia de vulnerabilidad para estos 3 indicadores.

(5) IBVU Estudios: Porcentaje de población analfabeta y sin estudios de 16 años o más, sobre el total de población de 16 años o más. Valor de referencia de vulnerabilidad (2011): 16,38%.

(6) IBVU Vivienda: Porcentaje de viviendas familiares (principales, secundarias, vacías) en edificios en estado en estado ruinoso, malo o deficiente, sobre el total de viviendas familiares (principales, secundarias, vacías). Valor de referencia de vulnerabilidad (2011): 17,50 %.

(7) IBVU Paro: Porcentaje de la población de 16 años o más en situación de paro, respecto al total de población activa de 16 años o más. Valor de referencia de vulnerabilidad (2011): 42,33 %.

Definiciones

ÁREA ESTADÍSTICA CON CONCENTRACIONES SIGNIFICATIVAS DE POBLACIÓN INMIGRANTE (AE-INMG)

Agrupación de secciones censales colindantes y de cierta homogeneidad urbanística, de entre 3.500 y 15.000 habitantes en las que el valor de Indicador de Inmigración (I-INMG) del conjunto supera el valor establecido como referencia (20%).

INDICADOR DE INMIGRACIÓN (I-INMG)

Porcentaje de población nacida en países no pertenecientes a la UE-14, respecto a la población total. Se calcula restando al número total de nacidos en el extranjero, los nacidos en los países de la UE-14: Alemania; Austria; Bélgica; Dinamarca; Finlandia; Francia; Reino Unido; Grecia; Irlanda; Italia; Luxemburgo; Países Bajos; Portugal; y Suecia.

Síntesis Metodológica

El cuerpo de estudio del Catálogo de Barrios Vulnerables de 2011 sigue el criterio establecido en los Catálogos anteriores: centrándose en los municipios mayores de 50.000 habitantes y capitales de provincia. Los trabajos del Catálogo de 2011, siguen la misma metodología que los de 1991, 2001, y 2006, con la única particularidad de que sólo identifican las Áreas Estadísticas Vulnerables, sin realizar el análisis urbanístico detallado que permitía identificar a partir de ellas los Barrios Vulnerables. En el Catálogo de 2011 se han delimitado AE-INMG (Área Estadística con concentraciones significativas de población inmigrante) y AEV (Áreas Estadísticas Vulnerables según los 3 Indicadores Básicos de Vulnerabilidad Urbana: IBVU Estudios, IBVU Vivienda o IBVU Paro). Estas delimitaciones son independientes y pueden superponerse para su análisis en el Visor del Catálogo.

En el caso del Indicador de Inmigración (I-INMG), para el desarrollo del estudio de 2011 se ha partido del análisis de la evolución de los Barrios con concentraciones significativas de población inmigrante identificados previamente en el año 2006, viendo primero si seguían o no cumpliendo esta condición en el año 2011. Posteriormente, se han identificado las nuevas Áreas Estadísticas con concentraciones significativas de población inmigrante (AE-INMG) no coincidentes con Barrios identificados en el Catálogo de 2006, incluyendo también las ciudades que no contaban con Barrios de este tipo en el año 2006.

Una vez identificadas las secciones censales que en 2011 superan los umbrales de referencia del Indicador de Inmigración (I-INMG), se procede a agrupar estas secciones en Áreas Estadísticas con concentraciones significativas de población inmigrante (AE-INMG).

La metodología detallada completa puede consultarse en:

https://apps.fomento.gob.es/BarriosVulnerables/static/adjunto/Sintesis_metodologica_general_catalogo_bbvv.pdf

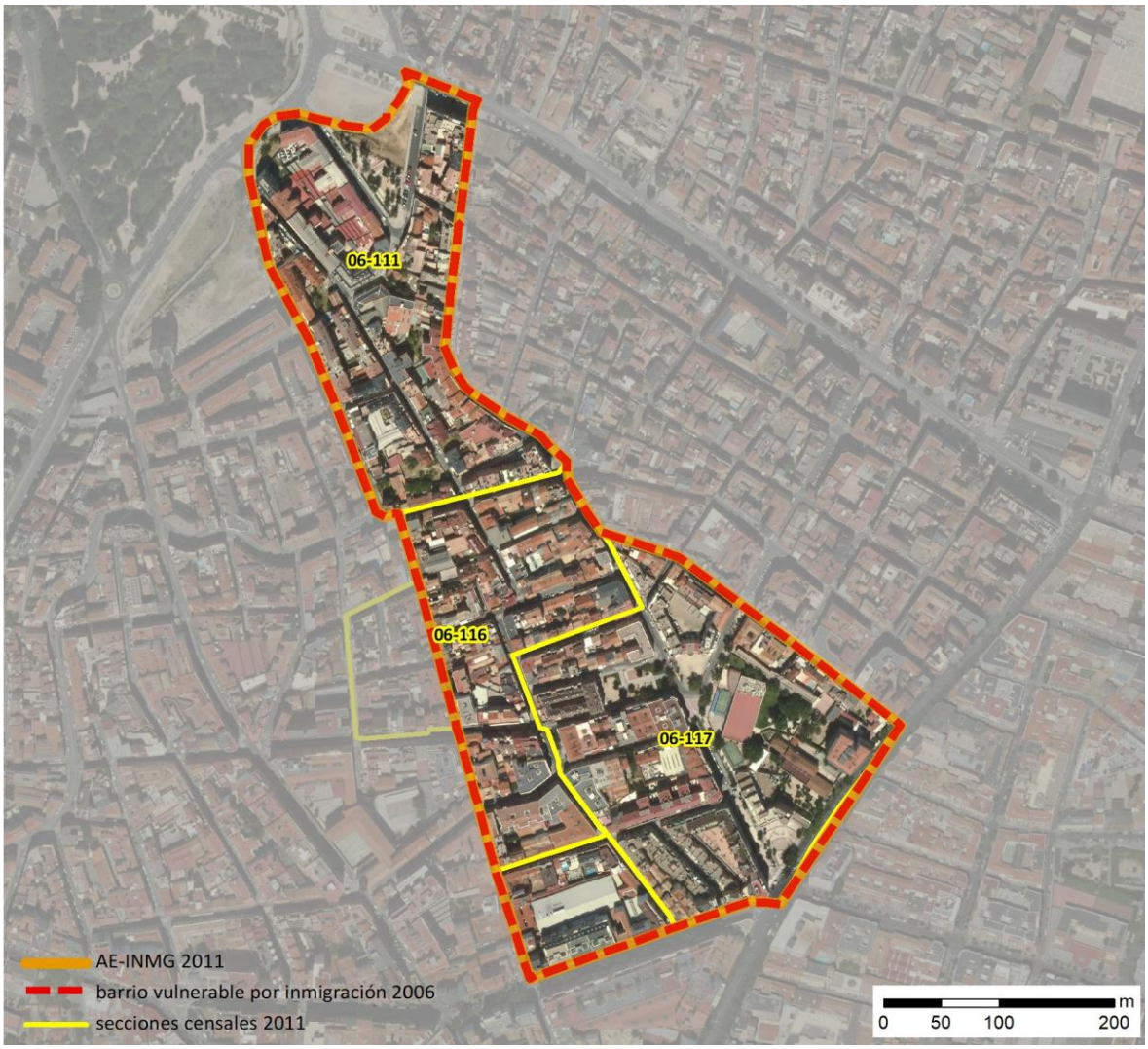

Localización en detalle del AE-INMG

Datos básicos del AE-INMG (1)

Población total	6.655
Población nacida en el extranjero total	1.560
Población nacida en el extranjero (excepto UE-15)	1.385
Densidad población (hab/Km²)	40.372,38
Superficie (ha)	16,48
Nº de secciones censales	3

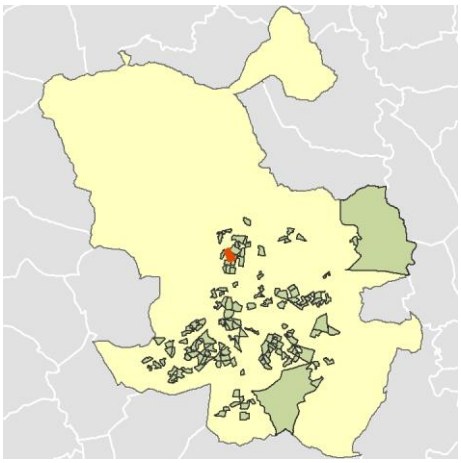

Localización del AE-INMG dentro del término municipal

	Valor del AE-INMG	Valor de referencia (2)
INDICADOR DE INMIGRACIÓN (I-INMG) (3)	**20,81 %**	20,00%

(1) Área Estadística con concentraciones significativas de población inmigrante (AE-INMG)

(2) Valor que se ha tomado como referencia para este estudio

(3) Indicador de Inmigración: (I-INMG): Porcentaje de población nacida en países no pertenecientes a la UE-14, respecto a la población total. Se calcula restando al número total de nacidos en el extranjero, los nacidos en los países de la UE-14: Alemania; Austria; Bélgica; Dinamarca; Finlandia; Francia; Reino Unido; Grecia; Irlanda; Italia; Luxemburgo; Países Bajos; Portugal; y Suecia.

Datos sociodemográficos (Censo 2011)	Sección censal 2807906111		AE-INMG 28079018	
	Valores absolutos	%	Valores absolutos	%
Población total	2.225		6.655	
Población nacida en el extranjero total	380	17,08	1.560	23,44
Población nacida en el extranjero (excepto UE-15)	275	12,36	1.385	20,81

	Sección	AE-INMG	Municipio	Comunidad Autónoma	España
INDICADOR DE INMIGRACIÓN (I-INMG)	12,36	20,81	14,86	14,60	9,99
INDICADORES BÁSICOS DE VULNERABILIDAD URBANA (IBVU) (4)					
IBVU Estudios (5)	6,91	6,84	7,65	7,69	10,92
IBVU Vivienda (6)	21,13	11,47	7,23	4,40	6,99
IBVU Paro (7)	24,15	17,08	21,47	23,12	29,64

(4) Además del Indicador de Inmigración (I-INMG) se ofrecen los valores de los 3 Indicadores Básicos de Vulnerabilidad Urbana (IBVU) para poder analizar la situación de cada sección censal y AE-INMG en relación con los valores de referencia de vulnerabilidad para estos 3 indicadores.

(5) IBVU Estudios: Porcentaje de población analfabeta y sin estudios de 16 años o más, sobre el total de población de 16 años o más. Valor de referencia de vulnerabilidad (2011): 16,38%.

(6) IBVU Vivienda: Porcentaje de viviendas familiares (principales, secundarias, vacías) en edificios en estado en estado ruinoso, malo o deficiente, sobre el total de viviendas familiares (principales, secundarias, vacías). Valor de referencia de vulnerabilidad (2011): 17,50 %.

(7) IBVU Paro: Porcentaje de la población de 16 años o más en situación de paro, respecto al total de población activa de 16 años o más. Valor de referencia de vulnerabilidad (2011): 42,33 %.

Definiciones

ÁREA ESTADÍSTICA CON CONCENTRACIONES SIGNIFICATIVAS DE POBLACIÓN INMIGRANTE (AE-INMG)

Agrupación de secciones censales colindantes y de cierta homogeneidad urbanística, de entre 3.500 y 15.000 habitantes en las que el valor de Indicador de Inmigración (I-INMG) del conjunto supera el valor establecido como referencia (20%).

INDICADOR DE INMIGRACIÓN (I-INMG)

Porcentaje de población nacida en países no pertenecientes a la UE-14, respecto a la población total. Se calcula restando al número total de nacidos en el extranjero, los nacidos en los países de la UE-14: Alemania; Austria; Bélgica; Dinamarca; Finlandia; Francia; Reino Unido; Grecia; Irlanda; Italia; Luxemburgo; Países Bajos; Portugal; y Suecia.

Síntesis Metodológica

El cuerpo de estudio del Catálogo de Barrios Vulnerables de 2011 sigue el criterio establecido en los Catálogos anteriores: centrándose en los municipios mayores de 50.000 habitantes y capitales de provincia. Los trabajos del Catálogo de 2011, siguen la misma metodología que los de 1991, 2001, y 2006, con la única particularidad de que sólo identifican las Áreas Estadísticas Vulnerables, sin realizar el análisis urbanístico detallado que permitía identificar a partir de ellas los Barrios Vulnerables. En el Catálogo de 2011 se han delimitado AE-INMG (Área Estadística con concentraciones significativas de población inmigrante) y AEV (Áreas Estadísticas Vulnerables según los 3 Indicadores Básicos de Vulnerabilidad Urbana: IBVU Estudios, IBVU Vivienda o IBVU Paro). Estas delimitaciones son independientes y pueden superponerse para su análisis en el Visor del Catálogo.

En el caso del Indicador de Inmigración (I-INMG), para el desarrollo del estudio de 2011 se ha partido del análisis de la evolución de los Barrios con concentraciones significativas de población inmigrante identificados previamente en el año 2006, viendo primero si seguían o no cumpliendo esta condición en el año 2011. Posteriormente, se han identificado las nuevas Áreas Estadísticas con concentraciones significativas de población inmigrante (AE-INMG) no coincidentes con Barrios identificados en el Catálogo de 2006, incluyendo también las ciudades que no contaban con Barrios de este tipo en el año 2006.

Una vez identificadas las secciones censales que en 2011 superan los umbrales de referencia del Indicador de Inmigración (I-INMG), se procede a agrupar estas secciones en Áreas Estadísticas con concentraciones significativas de población inmigrante (AE-INMG).

La metodología detallada completa puede consultarse en:

https://apps.fomento.gob.es/BarriosVulnerables/static/adjunto/Sintesis_metodologica_general_catalogo_bbvv.pdf

Datos sociodemográficos (Censo 2011)	Sección censal 2807906116		AE-INMG 28079018	
	Valores absolutos	%	Valores absolutos	%
Población total	2.300		6.655	
Población nacida en el extranjero total	500	21,74	1.560	23,44
Población nacida en el extranjero (excepto UE-15)	500	21,74	1.385	20,81

	Sección	AE-INMG	Municipio	Comunidad Autónoma	España
INDICADOR DE INMIGRACIÓN (I-INMG)	21,74	20,81	14,86	14,60	9,99
INDICADORES BÁSICOS DE VULNERABILIDAD URBANA (IBVU) (4)					
IBVU Estudios (5)	8,13	6,84	7,65	7,69	10,92
IBVU Vivienda (6)	9,52	11,47	7,23	4,40	6,99
IBVU Paro (7)	14,95	17,08	21,47	23,12	29,64

(4) Además del Indicador de Inmigración (I-INMG) se ofrecen los valores de los 3 Indicadores Básicos de Vulnerabilidad Urbana (IBVU) para poder analizar la situación de cada sección censal y AE-INMG en relación con los valores de referencia de vulnerabilidad para estos 3 indicadores.

(5) IBVU Estudios: Porcentaje de población analfabeta y sin estudios de 16 años o más, sobre el total de población de 16 años o más. Valor de referencia de vulnerabilidad (2011): 16,38%.

(6) IBVU Vivienda: Porcentaje de viviendas familiares (principales, secundarias, vacías) en edificios en estado en estado ruinoso, malo o deficiente, sobre el total de viviendas familiares (principales, secundarias, vacías). Valor de referencia de vulnerabilidad (2011): 17,50 %.

(7) IBVU Paro: Porcentaje de la población de 16 años o más en situación de paro, respecto al total de población activa de 16 años o más. Valor de referencia de vulnerabilidad (2011): 42,33 %.

Definiciones

ÁREA ESTADÍSTICA CON CONCENTRACIONES SIGNIFICATIVAS DE POBLACIÓN INMIGRANTE (AE-INMG)

Agrupación de secciones censales colindantes y de cierta homogeneidad urbanística, de entre 3.500 y 15.000 habitantes en las que el valor de Indicador de Inmigración (I-INMG) del conjunto supera el valor establecido como referencia (20%).

INDICADOR DE INMIGRACIÓN (I-INMG)

Porcentaje de población nacida en países no pertenecientes a la UE-14, respecto a la población total. Se calcula restando al número total de nacidos en el extranjero, los nacidos en los países de la UE-14: Alemania; Austria; Bélgica; Dinamarca; Finlandia; Francia; Reino Unido; Grecia; Irlanda; Italia; Luxemburgo; Países Bajos; Portugal; y Suecia.

Síntesis Metodológica

El cuerpo de estudio del Catálogo de Barrios Vulnerables de 2011 sigue el criterio establecido en los Catálogos anteriores: centrándose en los municipios mayores de 50.000 habitantes y capitales de provincia. Los trabajos del Catálogo de 2011, siguen la misma metodología que los de 1991, 2001, y 2006, con la única particularidad de que sólo identifican las Áreas Estadísticas Vulnerables, sin realizar el análisis urbanístico detallado que permitía identificar a partir de ellas los Barrios Vulnerables. En el Catálogo de 2011 se han delimitado AE-INMG (Área Estadística con concentraciones significativas de población inmigrante) y AEV (Áreas Estadísticas Vulnerables según los 3 Indicadores Básicos de Vulnerabilidad Urbana: IBVU Estudios, IBVU Vivienda o IBVU Paro). Estas delimitaciones son independientes y pueden superponerse para su análisis en el Visor del Catálogo.

En el caso del Indicador de Inmigración (I-INMG), para el desarrollo del estudio de 2011 se ha partido del análisis de la evolución de los Barrios con concentraciones significativas de población inmigrante identificados previamente en el año 2006, viendo primero si seguían o no cumpliendo esta condición en el año 2011. Posteriormente, se han identificado las nuevas Áreas Estadísticas con concentraciones significativas de población inmigrante (AE-INMG) no coincidentes con Barrios identificados en el Catálogo de 2006, incluyendo también las ciudades que no contaban con Barrios de este tipo en el año 2006.

Una vez identificadas las secciones censales que en 2011 superan los umbrales de referencia del Indicador de Inmigración (I-INMG), se procede a agrupar estas secciones en Áreas Estadísticas con concentraciones significativas de población inmigrante (AE-INMG).

La metodología detallada completa puede consultarse en:

https://apps.fomento.gob.es/BarriosVulnerables/static/adjunto/Sintesis_metodologica_general_catalogo_bbvv.pdf

Datos sociodemográficos (Censo 2011)	Sección censal 2807906117		AE-INMG 28079018	
	Valores absolutos	%	Valores absolutos	%
Población total	2.130		6.655	
Población nacida en el extranjero total	680	31,92	1.560	23,44
Población nacida en el extranjero (excepto UE-15)	610	28,64	1.385	20,81

	Sección	AE-INMG	Municipio	Comunidad Autónoma	España
INDICADOR DE INMIGRACIÓN (I-INMG)	28,64	20,81	14,86	14,60	9,99
INDICADORES BÁSICOS DE VULNERABILIDAD URBANA (IBVU) (4)					
IBVU Estudios (5)	5,22	6,84	7,65	7,69	10,92
IBVU Vivienda (6)	4,05	11,47	7,23	4,40	6,99
IBVU Paro (7)	12,45	17,08	21,47	23,12	29,64

(4) Además del Indicador de Inmigración (I-INMG) se ofrecen los valores de los 3 Indicadores Básicos de Vulnerabilidad Urbana (IBVU) para poder analizar la situación de cada sección censal y AE-INMG en relación con los valores de referencia de vulnerabilidad para estos 3 indicadores.

(5) IBVU Estudios: Porcentaje de población analfabeta y sin estudios de 16 años o más, sobre el total de población de 16 años o más. Valor de referencia de vulnerabilidad (2011): 16,38%.

(6) IBVU Vivienda: Porcentaje de viviendas familiares (principales, secundarias, vacías) en edificios en estado en estado ruinoso, malo o deficiente, sobre el total de viviendas familiares (principales, secundarias, vacías). Valor de referencia de vulnerabilidad (2011): 17,50 %.

(7) IBVU Paro: Porcentaje de la población de 16 años o más en situación de paro, respecto al total de población activa de 16 años o más. Valor de referencia de vulnerabilidad (2011): 42,33 %.

Definiciones

ÁREA ESTADÍSTICA CON CONCENTRACIONES SIGNIFICATIVAS DE POBLACIÓN INMIGRANTE (AE-INMG)

Agrupación de secciones censales colindantes y de cierta homogeneidad urbanística, de entre 3.500 y 15.000 habitantes en las que el valor de Indicador de Inmigración (I-INMG) del conjunto supera el valor establecido como referencia (20%).

INDICADOR DE INMIGRACIÓN (I-INMG)

Porcentaje de población nacida en países no pertenecientes a la UE-14, respecto a la población total. Se calcula restando al número total de nacidos en el extranjero, los nacidos en los países de la UE-14: Alemania; Austria; Bélgica; Dinamarca; Finlandia; Francia; Reino Unido; Grecia; Irlanda; Italia; Luxemburgo; Países Bajos; Portugal; y Suecia.

Síntesis Metodológica

El cuerpo de estudio del Catálogo de Barrios Vulnerables de 2011 sigue el criterio establecido en los Catálogos anteriores: centrándose en los municipios mayores de 50.000 habitantes y capitales de provincia. Los trabajos del Catálogo de 2011, siguen la misma metodología que los de 1991, 2001, y 2006, con la única particularidad de que sólo identifican las Áreas Estadísticas Vulnerables, sin realizar el análisis urbanístico detallado que permitía identificar a partir de ellas los Barrios Vulnerables. En el Catálogo de 2011 se han delimitado AE-INMG (Área Estadística con concentraciones significativas de población inmigrante) y AEV (Áreas Estadísticas Vulnerables según los 3 Indicadores Básicos de Vulnerabilidad Urbana: IBVU Estudios, IBVU Vivienda o IBVU Paro). Estas delimitaciones son independientes y pueden superponerse para su análisis en el Visor del Catálogo.

En el caso del Indicador de Inmigración (I-INMG), para el desarrollo del estudio de 2011 se ha partido del análisis de la evolución de los Barrios con concentraciones significativas de población inmigrante identificados previamente en el año 2006, viendo primero si seguían o no cumpliendo esta condición en el año 2011. Posteriormente, se han identificado las nuevas Áreas Estadísticas con concentraciones significativas de población inmigrante (AE-INMG) no coincidentes con Barrios identificados en el Catálogo de 2006, incluyendo también las ciudades que no contaban con Barrios de este tipo en el año 2006.

Una vez identificadas las secciones censales que en 2011 superan los umbrales de referencia del Indicador de Inmigración (I-INMG), se procede a agrupar estas secciones en Áreas Estadísticas con concentraciones significativas de población inmigrante (AE-INMG).

La metodología detallada completa puede consultarse en:

https://apps.fomento.gob.es/BarriosVulnerables/static/adjunto/Sintesis_metodologica_general_catalogo_bbvv.pdf

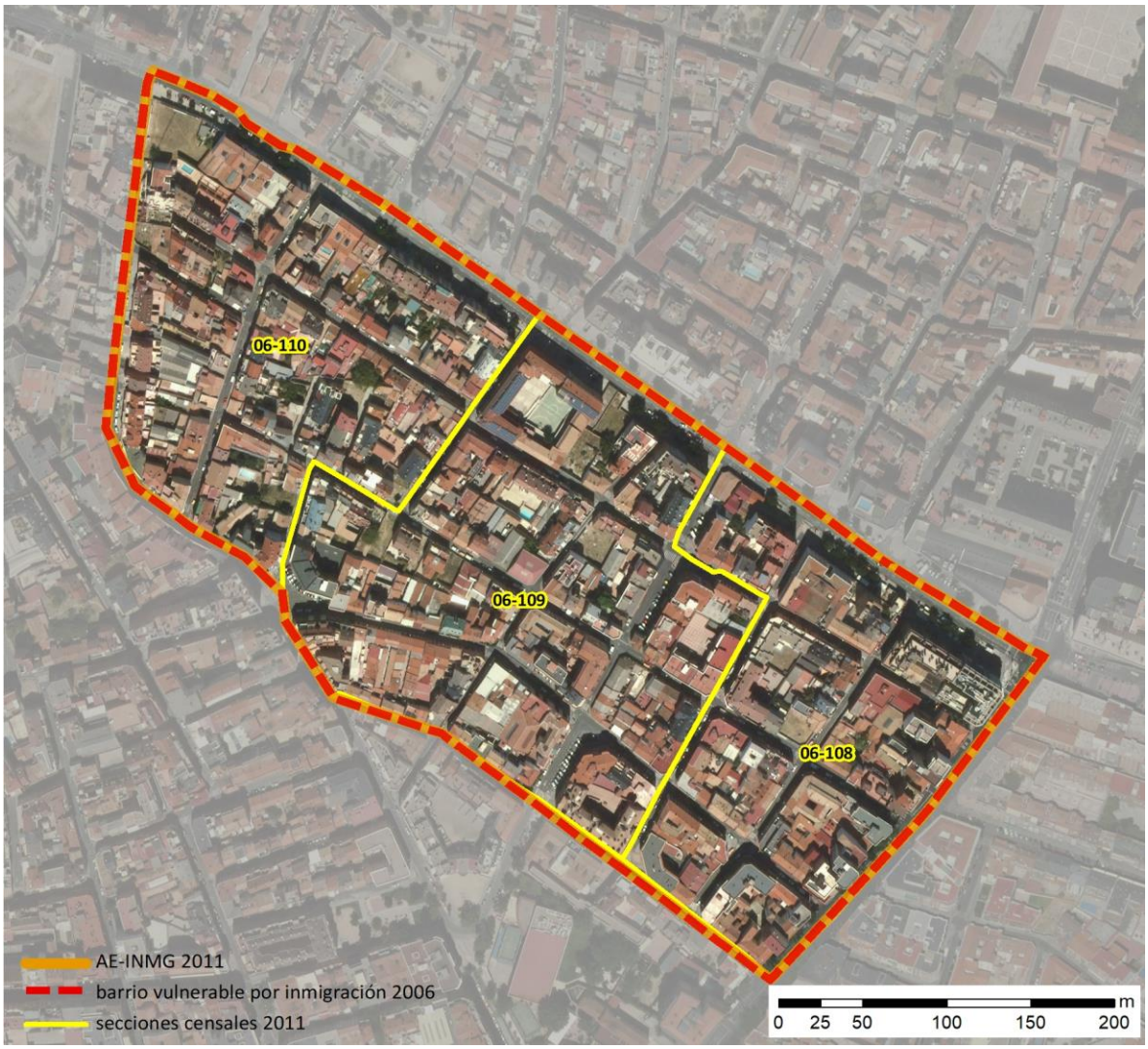

Localización en detalle del AE-INMG

Datos básicos del AE-INMG (1)

Población total	5.280
Población nacida en el extranjero total	1.980
Población nacida en el extranjero (excepto UE-15)	1.870
Densidad población (hab/Km²)	38.182,04
Superficie (ha)	13,83
Nº de secciones censales	3

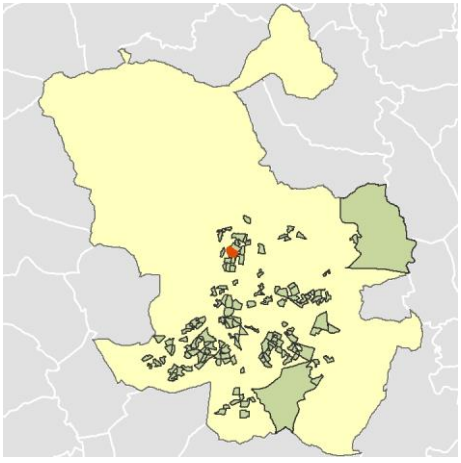

Localización del AE-INMG dentro del término municipal

	Valor del AE-INMG	Valor de referencia (2)
INDICADOR DE INMIGRACIÓN (I-INMG) (3)	**35,42 %**	20,00%

(1) Área Estadística con concentraciones significativas de población inmigrante (AE-INMG)

(2) Valor que se ha tomado como referencia para este estudio

(3) Indicador de Inmigración: (I-INMG): Porcentaje de población nacida en países no pertenecientes a la UE-14, respecto a la población total. Se calcula restando al número total de nacidos en el extranjero, los nacidos en los países de la UE-14: Alemania; Austria; Bélgica; Dinamarca; Finlandia; Francia; Reino Unido; Grecia; Irlanda; Italia; Luxemburgo; Países Bajos; Portugal; y Suecia.

Datos sociodemográficos (Censo 2011)	Sección censal 2807906108		AE-INMG 28079019	
	Valores absolutos	%	Valores absolutos	%
Población total	1.780		5.280	
Población nacida en el extranjero total	1.115	62,64	1.980	37,50
Población nacida en el extranjero (excepto UE-15)	1.060	59,55	1.870	35,42

	Sección	AE-INMG	Municipio	Comunidad Autónoma	España
INDICADOR DE INMIGRACIÓN (I-INMG)	59,55	35,42	14,86	14,60	9,99
INDICADORES BÁSICOS DE VULNERABILIDAD URBANA (IBVU) (4)					
IBVU Estudios (5)	6,53	5,91	7,65	7,69	10,92
IBVU Vivienda (6)	15,17	16,54	7,23	4,40	6,99
IBVU Paro (7)	22,18	22,95	21,47	23,12	29,64

(4) Además del Indicador de Inmigración (I-INMG) se ofrecen los valores de los 3 Indicadores Básicos de Vulnerabilidad Urbana (IBVU) para poder analizar la situación de cada sección censal y AE-INMG en relación con los valores de referencia de vulnerabilidad para estos 3 indicadores.

(5) IBVU Estudios: Porcentaje de población analfabeta y sin estudios de 16 años o más, sobre el total de población de 16 años o más. Valor de referencia de vulnerabilidad (2011): 16,38%.

(6) IBVU Vivienda: Porcentaje de viviendas familiares (principales, secundarias, vacías) en edificios en estado en estado ruinoso, malo o deficiente, sobre el total de viviendas familiares (principales, secundarias, vacías). Valor de referencia de vulnerabilidad (2011): 17,50 %.

(7) IBVU Paro: Porcentaje de la población de 16 años o más en situación de paro, respecto al total de población activa de 16 años o más. Valor de referencia de vulnerabilidad (2011): 42,33 %.

Definiciones

ÁREA ESTADÍSTICA CON CONCENTRACIONES SIGNIFICATIVAS DE POBLACIÓN INMIGRANTE (AE-INMG)

Agrupación de secciones censales colindantes y de cierta homogeneidad urbanística, de entre 3.500 y 15.000 habitantes en las que el valor de Indicador de Inmigración (I-INMG) del conjunto supera el valor establecido como referencia (20%).

INDICADOR DE INMIGRACIÓN (I-INMG)

Porcentaje de población nacida en países no pertenecientes a la UE-14, respecto a la población total. Se calcula restando al número total de nacidos en el extranjero, los nacidos en los países de la UE-14: Alemania; Austria; Bélgica; Dinamarca; Finlandia; Francia; Reino Unido; Grecia; Irlanda; Italia; Luxemburgo; Países Bajos; Portugal; y Suecia.

Síntesis Metodológica

El cuerpo de estudio del Catálogo de Barrios Vulnerables de 2011 sigue el criterio establecido en los Catálogos anteriores: centrándose en los municipios mayores de 50.000 habitantes y capitales de provincia. Los trabajos del Catálogo de 2011, siguen la misma metodología que los de 1991, 2001, y 2006, con la única particularidad de que sólo identifican las Áreas Estadísticas Vulnerables, sin realizar el análisis urbanístico detallado que permitía identificar a partir de ellas los Barrios Vulnerables. En el Catálogo de 2011 se han delimitado AE-INMG (Área Estadística con concentraciones significativas de población inmigrante) y AEV (Áreas Estadísticas Vulnerables según los 3 Indicadores Básicos de Vulnerabilidad Urbana: IBVU Estudios, IBVU Vivienda o IBVU Paro). Estas delimitaciones son independientes y pueden superponerse para su análisis en el Visor del Catálogo.

En el caso del Indicador de Inmigración (I-INMG), para el desarrollo del estudio de 2011 se ha partido del análisis de la evolución de los Barrios con concentraciones significativas de población inmigrante identificados previamente en el año 2006, viendo primero si seguían o no cumpliendo esta condición en el año 2011. Posteriormente, se han identificado las nuevas Áreas Estadísticas con concentraciones significativas de población inmigrante (AE-INMG) no coincidentes con Barrios identificados en el Catálogo de 2006, incluyendo también las ciudades que no contaban con Barrios de este tipo en el año 2006.

Una vez identificadas las secciones censales que en 2011 superan los umbrales de referencia del Indicador de Inmigración (I-INMG), se procede a agrupar estas secciones en Áreas Estadísticas con concentraciones significativas de población inmigrante (AE-INMG).

La metodología detallada completa puede consultarse en:

https://apps.fomento.gob.es/BarriosVulnerables/static/adjunto/Sintesis_metodologica_general_catalogo_bbvv.pdf

Datos sociodemográficos (Censo 2011)	Sección censal 2807906109		AE-INMG 28079019	
	Valores absolutos	%	Valores absolutos	%
Población total	1.480		5.280	
Población nacida en el extranjero total	325	21,96	1.980	37,50
Población nacida en el extranjero (excepto UE-15)	300	20,27	1.870	35,42

	Sección	AE-INMG	Municipio	Comunidad Autónoma	España
INDICADOR DE INMIGRACIÓN (I-INMG)	20,27	35,42	14,86	14,60	9,99
INDICADORES BÁSICOS DE VULNERABILIDAD URBANA (IBVU) (4)					
IBVU Estudios (5)	8,09	5,91	7,65	7,69	10,92
IBVU Vivienda (6)	3,55	16,54	7,23	4,40	6,99
IBVU Paro (7)	11,18	22,95	21,47	23,12	29,64

(4) Además del Indicador de Inmigración (I-INMG) se ofrecen los valores de los 3 Indicadores Básicos de Vulnerabilidad Urbana (IBVU) para poder analizar la situación de cada sección censal y AE-INMG en relación con los valores de referencia de vulnerabilidad para estos 3 indicadores.

(5) IBVU Estudios: Porcentaje de población analfabeta y sin estudios de 16 años o más, sobre el total de población de 16 años o más. Valor de referencia de vulnerabilidad (2011): 16,38%.

(6) IBVU Vivienda: Porcentaje de viviendas familiares (principales, secundarias, vacías) en edificios en estado en estado ruinoso, malo o deficiente, sobre el total de viviendas familiares (principales, secundarias, vacías). Valor de referencia de vulnerabilidad (2011): 17,50 %.

(7) IBVU Paro: Porcentaje de la población de 16 años o más en situación de paro, respecto al total de población activa de 16 años o más. Valor de referencia de vulnerabilidad (2011): 42,33 %.

Definiciones

ÁREA ESTADÍSTICA CON CONCENTRACIONES SIGNIFICATIVAS DE POBLACIÓN INMIGRANTE (AE-INMG)

Agrupación de secciones censales colindantes y de cierta homogeneidad urbanística, de entre 3.500 y 15.000 habitantes en las que el valor de Indicador de Inmigración (I-INMG) del conjunto supera el valor establecido como referencia (20%).

INDICADOR DE INMIGRACIÓN (I-INMG)

Porcentaje de población nacida en países no pertenecientes a la UE-14, respecto a la población total. Se calcula restando al número total de nacidos en el extranjero, los nacidos en los países de la UE-14: Alemania; Austria; Bélgica; Dinamarca; Finlandia; Francia; Reino Unido; Grecia; Irlanda; Italia; Luxemburgo; Países Bajos; Portugal; y Suecia.

Síntesis Metodológica

El cuerpo de estudio del Catálogo de Barrios Vulnerables de 2011 sigue el criterio establecido en los Catálogos anteriores: centrándose en los municipios mayores de 50.000 habitantes y capitales de provincia. Los trabajos del Catálogo de 2011, siguen la misma metodología que los de 1991, 2001, y 2006, con la única particularidad de que sólo identifican las Áreas Estadísticas Vulnerables, sin realizar el análisis urbanístico detallado que permitía identificar a partir de ellas los Barrios Vulnerables. En el Catálogo de 2011 se han delimitado AE-INMG (Área Estadística con concentraciones significativas de población inmigrante) y AEV (Áreas Estadísticas Vulnerables según los 3 Indicadores Básicos de Vulnerabilidad Urbana: IBVU Estudios, IBVU Vivienda o IBVU Paro). Estas delimitaciones son independientes y pueden superponerse para su análisis en el Visor del Catálogo.

En el caso del Indicador de Inmigración (I-INMG), para el desarrollo del estudio de 2011 se ha partido del análisis de la evolución de los Barrios con concentraciones significativas de población inmigrante identificados previamente en el año 2006, viendo primero si seguían o no cumpliendo esta condición en el año 2011. Posteriormente, se han identificado las nuevas Áreas Estadísticas con concentraciones significativas de población inmigrante (AE-INMG) no coincidentes con Barrios identificados en el Catálogo de 2006, incluyendo también las ciudades que no contaban con Barrios de este tipo en el año 2006.

Una vez identificadas las secciones censales que en 2011 superan los umbrales de referencia del Indicador de Inmigración (I-INMG), se procede a agrupar estas secciones en Áreas Estadísticas con concentraciones significativas de población inmigrante (AE-INMG).

La metodología detallada completa puede consultarse en:

https://apps.fomento.gob.es/BarriosVulnerables/static/adjunto/Sintesis_metodologica_general_catalogo_bbvv.pdf

Datos sociodemográficos (Censo 2011)	Sección censal 2807906110		AE-INMG 28079019	
	Valores absolutos	%	Valores absolutos	%
Población total	2.020		5.280	
Población nacida en el extranjero total	540	26,73	1.980	37,50
Población nacida en el extranjero (excepto UE-15)	510	25,25	1.870	35,42

	Sección	AE-INMG	Municipio	Comunidad Autónoma	España
INDICADOR DE INMIGRACIÓN (I-INMG)	25,25	35,42	14,86	14,60	9,99
INDICADORES BÁSICOS DE VULNERABILIDAD URBANA (IBVU) (4)					
IBVU Estudios (5)	3,59	5,91	7,65	7,69	10,92
IBVU Vivienda (6)	31,14	16,54	7,23	4,40	6,99
IBVU Paro (7)	31,30	22,95	21,47	23,12	29,64

(4) Además del Indicador de Inmigración (I-INMG) se ofrecen los valores de los 3 Indicadores Básicos de Vulnerabilidad Urbana (IBVU) para poder analizar la situación de cada sección censal y AE-INMG en relación con los valores de referencia de vulnerabilidad para estos 3 indicadores.

(5) IBVU Estudios: Porcentaje de población analfabeta y sin estudios de 16 años o más, sobre el total de población de 16 años o más. Valor de referencia de vulnerabilidad (2011): 16,38%.

(6) IBVU Vivienda: Porcentaje de viviendas familiares (principales, secundarias, vacías) en edificios en estado en estado ruinoso, malo o deficiente, sobre el total de viviendas familiares (principales, secundarias, vacías). Valor de referencia de vulnerabilidad (2011): 17,50 %.

(7) IBVU Paro: Porcentaje de la población de 16 años o más en situación de paro, respecto al total de población activa de 16 años o más. Valor de referencia de vulnerabilidad (2011): 42,33 %.

Definiciones

ÁREA ESTADÍSTICA CON CONCENTRACIONES SIGNIFICATIVAS DE POBLACIÓN INMIGRANTE (AE-INMG)

Agrupación de secciones censales colindantes y de cierta homogeneidad urbanística, de entre 3.500 y 15.000 habitantes en las que el valor de Indicador de Inmigración (I-INMG) del conjunto supera el valor establecido como referencia (20%).

INDICADOR DE INMIGRACIÓN (I-INMG)

Porcentaje de población nacida en países no pertenecientes a la UE-14, respecto a la población total. Se calcula restando al número total de nacidos en el extranjero, los nacidos en los países de la UE-14: Alemania; Austria; Bélgica; Dinamarca; Finlandia; Francia; Reino Unido; Grecia; Irlanda; Italia; Luxemburgo; Países Bajos; Portugal; y Suecia.

Síntesis Metodológica

El cuerpo de estudio del Catálogo de Barrios Vulnerables de 2011 sigue el criterio establecido en los Catálogos anteriores: centrándose en los municipios mayores de 50.000 habitantes y capitales de provincia. Los trabajos del Catálogo de 2011, siguen la misma metodología que los de 1991, 2001, y 2006, con la única particularidad de que sólo identifican las Áreas Estadísticas Vulnerables, sin realizar el análisis urbanístico detallado que permitía identificar a partir de ellas los Barrios Vulnerables. En el Catálogo de 2011 se han delimitado AE-INMG (Área Estadística con concentraciones significativas de población inmigrante) y AEV (Áreas Estadísticas Vulnerables según los 3 Indicadores Básicos de Vulnerabilidad Urbana: IBVU Estudios, IBVU Vivienda o IBVU Paro). Estas delimitaciones son independientes y pueden superponerse para su análisis en el Visor del Catálogo.

En el caso del Indicador de Inmigración (I-INMG), para el desarrollo del estudio de 2011 se ha partido del análisis de la evolución de los Barrios con concentraciones significativas de población inmigrante identificados previamente en el año 2006, viendo primero si seguían o no cumpliendo esta condición en el año 2011. Posteriormente, se han identificado las nuevas Áreas Estadísticas con concentraciones significativas de población inmigrante (AE-INMG) no coincidentes con Barrios identificados en el Catálogo de 2006, incluyendo también las ciudades que no contaban con Barrios de este tipo en el año 2006.

Una vez identificadas las secciones censales que en 2011 superan los umbrales de referencia del Indicador de Inmigración (I-INMG), se procede a agrupar estas secciones en Áreas Estadísticas con concentraciones significativas de población inmigrante (AE-INMG).

La metodología detallada completa puede consultarse en:

https://apps.fomento.gob.es/BarriosVulnerables/static/adjunto/Sintesis_metodologica_general_catalogo_bbvv.pdf

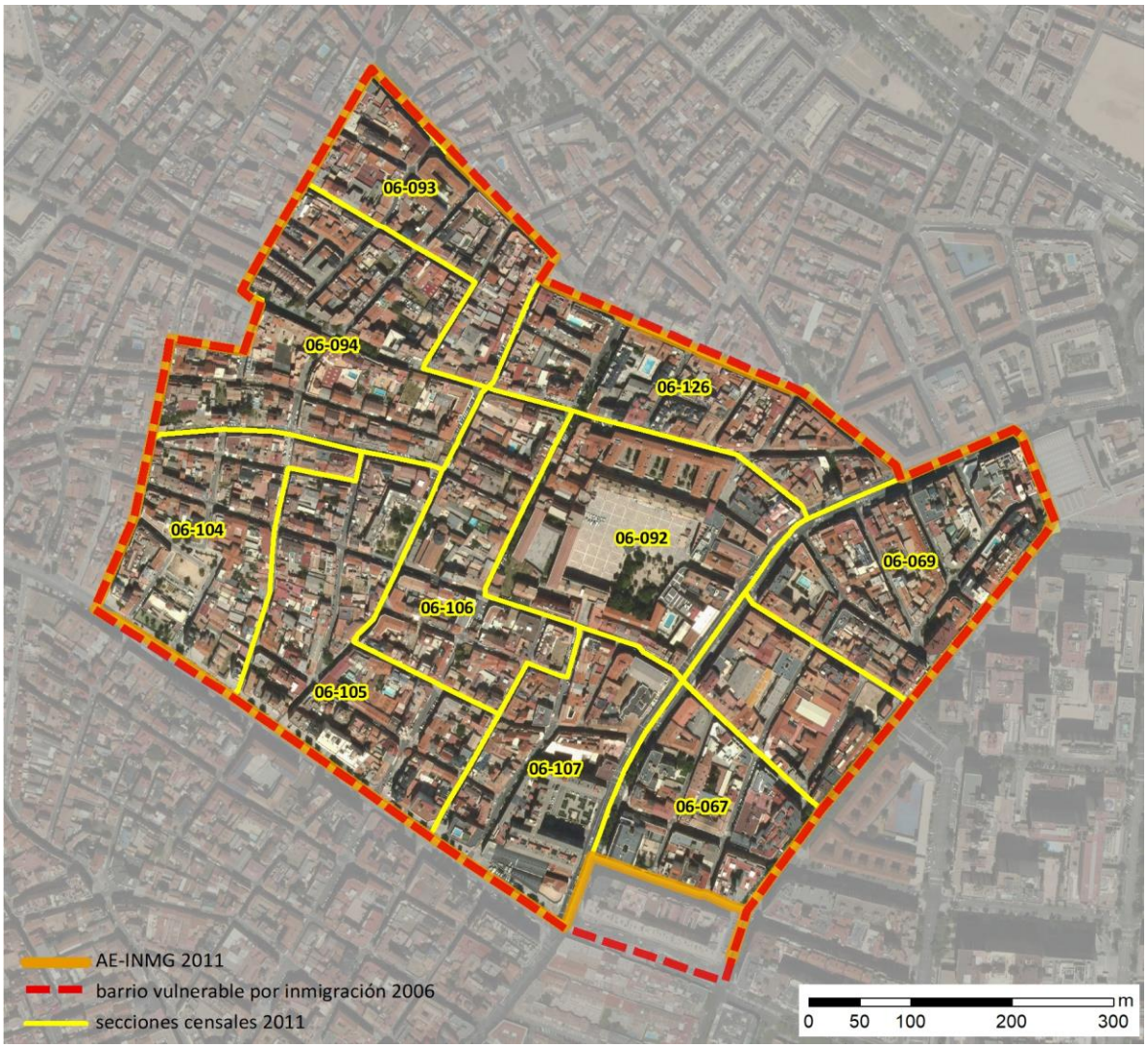

Localización en detalle del AE-INMG

Datos básicos del AE-INMG (1)

Población total	14.525
Población nacida en el extranjero total	3.770
Población nacida en el extranjero (excepto UE-15)	3.415
Densidad población (hab/Km²)	36.088,25
Superficie (ha)	40,25
Nº de secciones censales	10

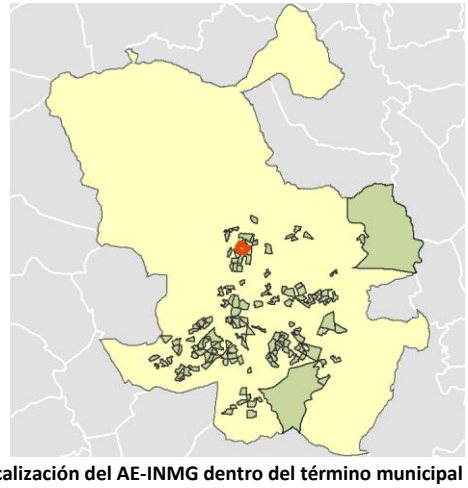

Localización del AE-INMG dentro del término municipal

	Valor del AE-INMG	Valor de referencia (2)
INDICADOR DE INMIGRACIÓN (I-INMG) (3)	**23,51 %**	20,00%

(1) Área Estadística con concentraciones significativas de población inmigrante (AE-INMG)

(2) Valor que se ha tomado como referencia para este estudio

(3) Indicador de Inmigración: (I-INMG): Porcentaje de población nacida en países no pertenecientes a la UE-14, respecto a la población total. Se calcula restando al número total de nacidos en el extranjero, los nacidos en los países de la UE-14: Alemania; Austria; Bélgica; Dinamarca; Finlandia; Francia; Reino Unido; Grecia; Irlanda; Italia; Luxemburgo; Países Bajos; Portugal; y Suecia.

Datos sociodemográficos (Censo 2011)	Sección censal 2807906067		AE-INMG 28079020	
	Valores absolutos	%	Valores absolutos	%
Población total	770		14.525	
Población nacida en el extranjero total	160	20,78	3.770	25,96
Población nacida en el extranjero (excepto UE-15)	160	20,78	3.415	23,51

	Sección	AE-INMG	Municipio	Comunidad Autónoma	España
INDICADOR DE INMIGRACIÓN (I-INMG)	20,78	23,51	14,86	14,60	9,99
INDICADORES BÁSICOS DE VULNERABILIDAD URBANA (IBVU) (4)					
IBVU Estudios (5)	12,78	10,75	7,65	7,69	10,92
IBVU Vivienda (6)	0,00	9,25	7,23	4,40	6,99
IBVU Paro (7)	10,00	25,28	21,47	23,12	29,64

(4) Además del Indicador de Inmigración (I-INMG) se ofrecen los valores de los 3 Indicadores Básicos de Vulnerabilidad Urbana (IBVU) para poder analizar la situación de cada sección censal y AE-INMG en relación con los valores de referencia de vulnerabilidad para estos 3 indicadores.

(5) IBVU Estudios: Porcentaje de población analfabeta y sin estudios de 16 años o más, sobre el total de población de 16 años o más. Valor de referencia de vulnerabilidad (2011): 16,38%.

(6) IBVU Vivienda: Porcentaje de viviendas familiares (principales, secundarias, vacías) en edificios en estado en estado ruinoso, malo o deficiente, sobre el total de viviendas familiares (principales, secundarias, vacías). Valor de referencia de vulnerabilidad (2011): 17,50 %.

(7) IBVU Paro: Porcentaje de la población de 16 años o más en situación de paro, respecto al total de población activa de 16 años o más. Valor de referencia de vulnerabilidad (2011): 42,33 %.

Definiciones

ÁREA ESTADÍSTICA CON CONCENTRACIONES SIGNIFICATIVAS DE POBLACIÓN INMIGRANTE (AE-INMG)

Agrupación de secciones censales colindantes y de cierta homogeneidad urbanística, de entre 3.500 y 15.000 habitantes en las que el valor de Indicador de Inmigración (I-INMG) del conjunto supera el valor establecido como referencia (20%).

INDICADOR DE INMIGRACIÓN (I-INMG)

Porcentaje de población nacida en países no pertenecientes a la UE-14, respecto a la población total. Se calcula restando al número total de nacidos en el extranjero, los nacidos en los países de la UE-14: Alemania; Austria; Bélgica; Dinamarca; Finlandia; Francia; Reino Unido; Grecia; Irlanda; Italia; Luxemburgo; Países Bajos; Portugal; y Suecia.

Síntesis Metodológica

El cuerpo de estudio del Catálogo de Barrios Vulnerables de 2011 sigue el criterio establecido en los Catálogos anteriores: centrándose en los municipios mayores de 50.000 habitantes y capitales de provincia. Los trabajos del Catálogo de 2011, siguen la misma metodología que los de 1991, 2001, y 2006, con la única particularidad de que sólo identifican las Áreas Estadísticas Vulnerables, sin realizar el análisis urbanístico detallado que permitía identificar a partir de ellas los Barrios Vulnerables. En el Catálogo de 2011 se han delimitado AE-INMG (Área Estadística con concentraciones significativas de población inmigrante) y AEV (Áreas Estadísticas Vulnerables según los 3 Indicadores Básicos de Vulnerabilidad Urbana: IBVU Estudios, IBVU Vivienda o IBVU Paro). Estas delimitaciones son independientes y pueden superponerse para su análisis en el Visor del Catálogo.

En el caso del Indicador de Inmigración (I-INMG), para el desarrollo del estudio de 2011 se ha partido del análisis de la evolución de los Barrios con concentraciones significativas de población inmigrante identificados previamente en el año 2006, viendo primero si seguían o no cumpliendo esta condición en el año 2011. Posteriormente, se han identificado las nuevas Áreas Estadísticas con concentraciones significativas de población inmigrante (AE-INMG) no coincidentes con Barrios identificados en el Catálogo de 2006, incluyendo también las ciudades que no contaban con Barrios de este tipo en el año 2006.

Una vez identificadas las secciones censales que en 2011 superan los umbrales de referencia del Indicador de Inmigración (I-INMG), se procede a agrupar estas secciones en Áreas Estadísticas con concentraciones significativas de población inmigrante (AE-INMG).

La metodología detallada completa puede consultarse en:

https://apps.fomento.gob.es/BarriosVulnerables/static/adjunto/Sintesis_metodologica_general_catalogo_bbvv.pdf

Datos sociodemográficos (Censo 2011)	Sección censal 2807906069		AE-INMG 28079020	
	Valores absolutos	%	Valores absolutos	%
Población total	1.500		14.525	
Población nacida en el extranjero total	405	27,00	3.770	25,96
Población nacida en el extranjero (excepto UE-15)	395	26,33	3.415	23,51

	Sección	AE-INMG	Municipio	Comunidad Autónoma	España
INDICADOR DE INMIGRACIÓN (I-INMG)	26,33	23,51	14,86	14,60	9,99
INDICADORES BÁSICOS DE VULNERABILIDAD URBANA (IBVU) (4)					
IBVU Estudios (5)	6,43	10,75	7,65	7,69	10,92
IBVU Vivienda (6)	17,13	9,25	7,23	4,40	6,99
IBVU Paro (7)	16,89	25,28	21,47	23,12	29,64

(4) Además del Indicador de Inmigración (I-INMG) se ofrecen los valores de los 3 Indicadores Básicos de Vulnerabilidad Urbana (IBVU) para poder analizar la situación de cada sección censal y AE-INMG en relación con los valores de referencia de vulnerabilidad para estos 3 indicadores.

(5) IBVU Estudios: Porcentaje de población analfabeta y sin estudios de 16 años o más, sobre el total de población de 16 años o más. Valor de referencia de vulnerabilidad (2011): 16,38%.

(6) IBVU Vivienda: Porcentaje de viviendas familiares (principales, secundarias, vacías) en edificios en estado en estado ruinoso, malo o deficiente, sobre el total de viviendas familiares (principales, secundarias, vacías). Valor de referencia de vulnerabilidad (2011): 17,50 %.

(7) IBVU Paro: Porcentaje de la población de 16 años o más en situación de paro, respecto al total de población activa de 16 años o más. Valor de referencia de vulnerabilidad (2011): 42,33 %.

Definiciones

ÁREA ESTADÍSTICA CON CONCENTRACIONES SIGNIFICATIVAS DE POBLACIÓN INMIGRANTE (AE-INMG)

Agrupación de secciones censales colindantes y de cierta homogeneidad urbanística, de entre 3.500 y 15.000 habitantes en las que el valor de Indicador de Inmigración (I-INMG) del conjunto supera el valor establecido como referencia (20%).

INDICADOR DE INMIGRACIÓN (I-INMG)

Porcentaje de población nacida en países no pertenecientes a la UE-14, respecto a la población total. Se calcula restando al número total de nacidos en el extranjero, los nacidos en los países de la UE-14: Alemania; Austria; Bélgica; Dinamarca; Finlandia; Francia; Reino Unido; Grecia; Irlanda; Italia; Luxemburgo; Países Bajos; Portugal; y Suecia.

Síntesis Metodológica

El cuerpo de estudio del Catálogo de Barrios Vulnerables de 2011 sigue el criterio establecido en los Catálogos anteriores: centrándose en los municipios mayores de 50.000 habitantes y capitales de provincia. Los trabajos del Catálogo de 2011, siguen la misma metodología que los de 1991, 2001, y 2006, con la única particularidad de que sólo identifican las Áreas Estadísticas Vulnerables, sin realizar el análisis urbanístico detallado que permitía identificar a partir de ellas los Barrios Vulnerables. En el Catálogo de 2011 se han delimitado AE-INMG (Área Estadística con concentraciones significativas de población inmigrante) y AEV (Áreas Estadísticas Vulnerables según los 3 Indicadores Básicos de Vulnerabilidad Urbana: IBVU Estudios, IBVU Vivienda o IBVU Paro). Estas delimitaciones son independientes y pueden superponerse para su análisis en el Visor del Catálogo.

En el caso del Indicador de Inmigración (I-INMG), para el desarrollo del estudio de 2011 se ha partido del análisis de la evolución de los Barrios con concentraciones significativas de población inmigrante identificados previamente en el año 2006, viendo primero si seguían o no cumpliendo esta condición en el año 2011. Posteriormente, se han identificado las nuevas Áreas Estadísticas con concentraciones significativas de población inmigrante (AE-INMG) no coincidentes con Barrios identificados en el Catálogo de 2006, incluyendo también las ciudades que no contaban con Barrios de este tipo en el año 2006.

Una vez identificadas las secciones censales que en 2011 superan los umbrales de referencia del Indicador de Inmigración (I-INMG), se procede a agrupar estas secciones en Áreas Estadísticas con concentraciones significativas de población inmigrante (AE-INMG).

La metodología detallada completa puede consultarse en:

https://apps.fomento.gob.es/BarriosVulnerables/static/adjunto/Sintesis_metodologica_general_catalogo_bbvv.pdf

Datos sociodemográficos (Censo 2011)	Sección censal 2807906092		AE-INMG 28079020	
	Valores absolutos	%	Valores absolutos	%
Población total	1.090		14.525	
Población nacida en el extranjero total	105	9,63	3.770	25,96
Población nacida en el extranjero (excepto UE-15)	85	7,80	3.415	23,51

	Sección	AE-INMG	Municipio	Comunidad Autónoma	España
INDICADOR DE INMIGRACIÓN (I-INMG)	7,80	23,51	14,86	14,60	9,99
INDICADORES BÁSICOS DE VULNERABILIDAD URBANA (IBVU) (4)					
IBVU Estudios (5)	7,53	10,75	7,65	7,69	10,92
IBVU Vivienda (6)	0,00	9,25	7,23	4,40	6,99
IBVU Paro (7)	23,44	25,28	21,47	23,12	29,64

(4) Además del Indicador de Inmigración (I-INMG) se ofrecen los valores de los 3 Indicadores Básicos de Vulnerabilidad Urbana (IBVU) para poder analizar la situación de cada sección censal y AE-INMG en relación con los valores de referencia de vulnerabilidad para estos 3 indicadores.

(5) IBVU Estudios: Porcentaje de población analfabeta y sin estudios de 16 años o más, sobre el total de población de 16 años o más. Valor de referencia de vulnerabilidad (2011): 16,38%.

(6) IBVU Vivienda: Porcentaje de viviendas familiares (principales, secundarias, vacías) en edificios en estado en estado ruinoso, malo o deficiente, sobre el total de viviendas familiares (principales, secundarias, vacías). Valor de referencia de vulnerabilidad (2011): 17,50 %.

(7) IBVU Paro: Porcentaje de la población de 16 años o más en situación de paro, respecto al total de población activa de 16 años o más. Valor de referencia de vulnerabilidad (2011): 42,33 %.

Definiciones

ÁREA ESTADÍSTICA CON CONCENTRACIONES SIGNIFICATIVAS DE POBLACIÓN INMIGRANTE (AE-INMG)

Agrupación de secciones censales colindantes y de cierta homogeneidad urbanística, de entre 3.500 y 15.000 habitantes en las que el valor de Indicador de Inmigración (I-INMG) del conjunto supera el valor establecido como referencia (20%).

INDICADOR DE INMIGRACIÓN (I-INMG)

Porcentaje de población nacida en países no pertenecientes a la UE-14, respecto a la población total. Se calcula restando al número total de nacidos en el extranjero, los nacidos en los países de la UE-14: Alemania; Austria; Bélgica; Dinamarca; Finlandia; Francia; Reino Unido; Grecia; Irlanda; Italia; Luxemburgo; Países Bajos; Portugal; y Suecia.

Síntesis Metodológica

El cuerpo de estudio del Catálogo de Barrios Vulnerables de 2011 sigue el criterio establecido en los Catálogos anteriores: centrándose en los municipios mayores de 50.000 habitantes y capitales de provincia. Los trabajos del Catálogo de 2011, siguen la misma metodología que los de 1991, 2001, y 2006, con la única particularidad de que sólo identifican las Áreas Estadísticas Vulnerables, sin realizar el análisis urbanístico detallado que permitía identificar a partir de ellas los Barrios Vulnerables. En el Catálogo de 2011 se han delimitado AE-INMG (Área Estadística con concentraciones significativas de población inmigrante) y AEV (Áreas Estadísticas Vulnerables según los 3 Indicadores Básicos de Vulnerabilidad Urbana: IBVU Estudios, IBVU Vivienda o IBVU Paro). Estas delimitaciones son independientes y pueden superponerse para su análisis en el Visor del Catálogo.

En el caso del Indicador de Inmigración (I-INMG), para el desarrollo del estudio de 2011 se ha partido del análisis de la evolución de los Barrios con concentraciones significativas de población inmigrante identificados previamente en el año 2006, viendo primero si seguían o no cumpliendo esta condición en el año 2011. Posteriormente, se han identificado las nuevas Áreas Estadísticas con concentraciones significativas de población inmigrante (AE-INMG) no coincidentes con Barrios identificados en el Catálogo de 2006, incluyendo también las ciudades que no contaban con Barrios de este tipo en el año 2006.

Una vez identificadas las secciones censales que en 2011 superan los umbrales de referencia del Indicador de Inmigración (I-INMG), se procede a agrupar estas secciones en Áreas Estadísticas con concentraciones significativas de población inmigrante (AE-INMG).

La metodología detallada completa puede consultarse en:

https://apps.fomento.gob.es/BarriosVulnerables/static/adjunto/Sintesis_metodologica_general_catalogo_bbvv.pdf

Datos sociodemográficos (Censo 2011)	Sección censal 2807906093		AE-INMG 28079020	
	Valores absolutos	%	Valores absolutos	%
Población total	1.390		14.525	
Población nacida en el extranjero total	305	21,94	3.770	25,96
Población nacida en el extranjero (excepto UE-15)	300	21,58	3.415	23,51

	Sección	AE-INMG	Municipio	Comunidad Autónoma	España
INDICADOR DE INMIGRACIÓN (I-INMG)	21,58	23,51	14,86	14,60	9,99
INDICADORES BÁSICOS DE VULNERABILIDAD URBANA (IBVU) (4)					
IBVU Estudios (5)	11,01	10,75	7,65	7,69	10,92
IBVU Vivienda (6)	4,27	9,25	7,23	4,40	6,99
IBVU Paro (7)	22,88	25,28	21,47	23,12	29,64

(4) Además del Indicador de Inmigración (I-INMG) se ofrecen los valores de los 3 Indicadores Básicos de Vulnerabilidad Urbana (IBVU) para poder analizar la situación de cada sección censal y AE-INMG en relación con los valores de referencia de vulnerabilidad para estos 3 indicadores.

(5) IBVU Estudios: Porcentaje de población analfabeta y sin estudios de 16 años o más, sobre el total de población de 16 años o más. Valor de referencia de vulnerabilidad (2011): 16,38%.

(6) IBVU Vivienda: Porcentaje de viviendas familiares (principales, secundarias, vacías) en edificios en estado en estado ruinoso, malo o deficiente, sobre el total de viviendas familiares (principales, secundarias, vacías). Valor de referencia de vulnerabilidad (2011): 17,50 %.

(7) IBVU Paro: Porcentaje de la población de 16 años o más en situación de paro, respecto al total de población activa de 16 años o más. Valor de referencia de vulnerabilidad (2011): 42,33 %.

Definiciones

ÁREA ESTADÍSTICA CON CONCENTRACIONES SIGNIFICATIVAS DE POBLACIÓN INMIGRANTE (AE-INMG)

Agrupación de secciones censales colindantes y de cierta homogeneidad urbanística, de entre 3.500 y 15.000 habitantes en las que el valor de Indicador de Inmigración (I-INMG) del conjunto supera el valor establecido como referencia (20%).

INDICADOR DE INMIGRACIÓN (I-INMG)

Porcentaje de población nacida en países no pertenecientes a la UE-14, respecto a la población total. Se calcula restando al número total de nacidos en el extranjero, los nacidos en los países de la UE-14: Alemania; Austria; Bélgica; Dinamarca; Finlandia; Francia; Reino Unido; Grecia; Irlanda; Italia; Luxemburgo; Países Bajos; Portugal; y Suecia.

Síntesis Metodológica

El cuerpo de estudio del Catálogo de Barrios Vulnerables de 2011 sigue el criterio establecido en los Catálogos anteriores: centrándose en los municipios mayores de 50.000 habitantes y capitales de provincia. Los trabajos del Catálogo de 2011, siguen la misma metodología que los de 1991, 2001, y 2006, con la única particularidad de que sólo identifican las Áreas Estadísticas Vulnerables, sin realizar el análisis urbanístico detallado que permitía identificar a partir de ellas los Barrios Vulnerables. En el Catálogo de 2011 se han delimitado AE-INMG (Área Estadística con concentraciones significativas de población inmigrante) y AEV (Áreas Estadísticas Vulnerables según los 3 Indicadores Básicos de Vulnerabilidad Urbana: IBVU Estudios, IBVU Vivienda o IBVU Paro). Estas delimitaciones son independientes y pueden superponerse para su análisis en el Visor del Catálogo.

En el caso del Indicador de Inmigración (I-INMG), para el desarrollo del estudio de 2011 se ha partido del análisis de la evolución de los Barrios con concentraciones significativas de población inmigrante identificados previamente en el año 2006, viendo primero si seguían o no cumpliendo esta condición en el año 2011. Posteriormente, se han identificado las nuevas Áreas Estadísticas con concentraciones significativas de población inmigrante (AE-INMG) no coincidentes con Barrios identificados en el Catálogo de 2006, incluyendo también las ciudades que no contaban con Barrios de este tipo en el año 2006.

Una vez identificadas las secciones censales que en 2011 superan los umbrales de referencia del Indicador de Inmigración (I-INMG), se procede a agrupar estas secciones en Áreas Estadísticas con concentraciones significativas de población inmigrante (AE-INMG).

La metodología detallada completa puede consultarse en:

https://apps.fomento.gob.es/BarriosVulnerables/static/adjunto/Sintesis_metodologica_general_catalogo_bbvv.pdf

Datos sociodemográficos (Censo 2011)	Sección censal 2807906094		AE-INMG 28079020	
	Valores absolutos	%	Valores absolutos	%
Población total	1.530		14.525	
Población nacida en el extranjero total	175	11,44	3.770	25,96
Población nacida en el extranjero (excepto UE-15)	175	11,44	3.415	23,51

	Sección	AE-INMG	Municipio	Comunidad Autónoma	España
INDICADOR DE INMIGRACIÓN (I-INMG)	11,44	23,51	14,86	14,60	9,99
INDICADORES BÁSICOS DE VULNERABILIDAD URBANA (IBVU) (4)					
IBVU Estudios (5)	8,21	10,75	7,65	7,69	10,92
IBVU Vivienda (6)	7,78	9,25	7,23	4,40	6,99
IBVU Paro (7)	32,22	25,28	21,47	23,12	29,64

(4) Además del Indicador de Inmigración (I-INMG) se ofrecen los valores de los 3 Indicadores Básicos de Vulnerabilidad Urbana (IBVU) para poder analizar la situación de cada sección censal y AE-INMG en relación con los valores de referencia de vulnerabilidad para estos 3 indicadores.

(5) IBVU Estudios: Porcentaje de población analfabeta y sin estudios de 16 años o más, sobre el total de población de 16 años o más. Valor de referencia de vulnerabilidad (2011): 16,38%.

(6) IBVU Vivienda: Porcentaje de viviendas familiares (principales, secundarias, vacías) en edificios en estado en estado ruinoso, malo o deficiente, sobre el total de viviendas familiares (principales, secundarias, vacías). Valor de referencia de vulnerabilidad (2011): 17,50 %.

(7) IBVU Paro: Porcentaje de la población de 16 años o más en situación de paro, respecto al total de población activa de 16 años o más. Valor de referencia de vulnerabilidad (2011): 42,33 %.

Definiciones

ÁREA ESTADÍSTICA CON CONCENTRACIONES SIGNIFICATIVAS DE POBLACIÓN INMIGRANTE (AE-INMG)

Agrupación de secciones censales colindantes y de cierta homogeneidad urbanística, de entre 3.500 y 15.000 habitantes en las que el valor de Indicador de Inmigración (I-INMG) del conjunto supera el valor establecido como referencia (20%).

INDICADOR DE INMIGRACIÓN (I-INMG)

Porcentaje de población nacida en países no pertenecientes a la UE-14, respecto a la población total. Se calcula restando al número total de nacidos en el extranjero, los nacidos en los países de la UE-14: Alemania; Austria; Bélgica; Dinamarca; Finlandia; Francia; Reino Unido; Grecia; Irlanda; Italia; Luxemburgo; Países Bajos; Portugal; y Suecia.

Síntesis Metodológica

El cuerpo de estudio del Catálogo de Barrios Vulnerables de 2011 sigue el criterio establecido en los Catálogos anteriores: centrándose en los municipios mayores de 50.000 habitantes y capitales de provincia. Los trabajos del Catálogo de 2011, siguen la misma metodología que los de 1991, 2001, y 2006, con la única particularidad de que sólo identifican las Áreas Estadísticas Vulnerables, sin realizar el análisis urbanístico detallado que permitía identificar a partir de ellas los Barrios Vulnerables. En el Catálogo de 2011 se han delimitado AE-INMG (Área Estadística con concentraciones significativas de población inmigrante) y AEV (Áreas Estadísticas Vulnerables según los 3 Indicadores Básicos de Vulnerabilidad Urbana: IBVU Estudios, IBVU Vivienda o IBVU Paro). Estas delimitaciones son independientes y pueden superponerse para su análisis en el Visor del Catálogo.

En el caso del Indicador de Inmigración (I-INMG), para el desarrollo del estudio de 2011 se ha partido del análisis de la evolución de los Barrios con concentraciones significativas de población inmigrante identificados previamente en el año 2006, viendo primero si seguían o no cumpliendo esta condición en el año 2011. Posteriormente, se han identificado las nuevas Áreas Estadísticas con concentraciones significativas de población inmigrante (AE-INMG) no coincidentes con Barrios identificados en el Catálogo de 2006, incluyendo también las ciudades que no contaban con Barrios de este tipo en el año 2006.

Una vez identificadas las secciones censales que en 2011 superan los umbrales de referencia del Indicador de Inmigración (I-INMG), se procede a agrupar estas secciones en Áreas Estadísticas con concentraciones significativas de población inmigrante (AE-INMG).

La metodología detallada completa puede consultarse en:

https://apps.fomento.gob.es/BarriosVulnerables/static/adjunto/Sintesis_metodologica_general_catalogo_bbvv.pdf

Datos sociodemográficos (Censo 2011)	Sección censal 2807906104		AE-INMG 28079020	
	Valores absolutos	%	Valores absolutos	%
Población total	1.280		14.525	
Población nacida en el extranjero total	425	33,20	3.770	25,96
Población nacida en el extranjero (excepto UE-15)	400	31,25	3.415	23,51

	Sección	AE-INMG	Municipio	Comunidad Autónoma	España
INDICADOR DE INMIGRACIÓN (I-INMG)	31,25	23,51	14,86	14,60	9,99
INDICADORES BÁSICOS DE VULNERABILIDAD URBANA (IBVU) (4)					
IBVU Estudios (5)	9,48	10,75	7,65	7,69	10,92
IBVU Vivienda (6)	6,72	9,25	7,23	4,40	6,99
IBVU Paro (7)	18,06	25,28	21,47	23,12	29,64

(4) Además del Indicador de Inmigración (I-INMG) se ofrecen los valores de los 3 Indicadores Básicos de Vulnerabilidad Urbana (IBVU) para poder analizar la situación de cada sección censal y AE-INMG en relación con los valores de referencia de vulnerabilidad para estos 3 indicadores.

(5) IBVU Estudios: Porcentaje de población analfabeta y sin estudios de 16 años o más, sobre el total de población de 16 años o más. Valor de referencia de vulnerabilidad (2011): 16,38%.

(6) IBVU Vivienda: Porcentaje de viviendas familiares (principales, secundarias, vacías) en edificios en estado en estado ruinoso, malo o deficiente, sobre el total de viviendas familiares (principales, secundarias, vacías). Valor de referencia de vulnerabilidad (2011): 17,50 %.

(7) IBVU Paro: Porcentaje de la población de 16 años o más en situación de paro, respecto al total de población activa de 16 años o más. Valor de referencia de vulnerabilidad (2011): 42,33 %.

Definiciones

ÁREA ESTADÍSTICA CON CONCENTRACIONES SIGNIFICATIVAS DE POBLACIÓN INMIGRANTE (AE-INMG)

Agrupación de secciones censales colindantes y de cierta homogeneidad urbanística, de entre 3.500 y 15.000 habitantes en las que el valor de Indicador de Inmigración (I-INMG) del conjunto supera el valor establecido como referencia (20%).

INDICADOR DE INMIGRACIÓN (I-INMG)

Porcentaje de población nacida en países no pertenecientes a la UE-14, respecto a la población total. Se calcula restando al número total de nacidos en el extranjero, los nacidos en los países de la UE-14: Alemania; Austria; Bélgica; Dinamarca; Finlandia; Francia; Reino Unido; Grecia; Irlanda; Italia; Luxemburgo; Países Bajos; Portugal; y Suecia.

Síntesis Metodológica

El cuerpo de estudio del Catálogo de Barrios Vulnerables de 2011 sigue el criterio establecido en los Catálogos anteriores: centrándose en los municipios mayores de 50.000 habitantes y capitales de provincia. Los trabajos del Catálogo de 2011, siguen la misma metodología que los de 1991, 2001, y 2006, con la única particularidad de que sólo identifican las Áreas Estadísticas Vulnerables, sin realizar el análisis urbanístico detallado que permitía identificar a partir de ellas los Barrios Vulnerables. En el Catálogo de 2011 se han delimitado AE-INMG (Área Estadística con concentraciones significativas de población inmigrante) y AEV (Áreas Estadísticas Vulnerables según los 3 Indicadores Básicos de Vulnerabilidad Urbana: IBVU Estudios, IBVU Vivienda o IBVU Paro). Estas delimitaciones son independientes y pueden superponerse para su análisis en el Visor del Catálogo.

En el caso del Indicador de Inmigración (I-INMG), para el desarrollo del estudio de 2011 se ha partido del análisis de la evolución de los Barrios con concentraciones significativas de población inmigrante identificados previamente en el año 2006, viendo primero si seguían o no cumpliendo esta condición en el año 2011. Posteriormente, se han identificado las nuevas Áreas Estadísticas con concentraciones significativas de población inmigrante (AE-INMG) no coincidentes con Barrios identificados en el Catálogo de 2006, incluyendo también las ciudades que no contaban con Barrios de este tipo en el año 2006.

Una vez identificadas las secciones censales que en 2011 superan los umbrales de referencia del Indicador de Inmigración (I-INMG), se procede a agrupar estas secciones en Áreas Estadísticas con concentraciones significativas de población inmigrante (AE-INMG).

La metodología detallada completa puede consultarse en:

https://apps.fomento.gob.es/BarriosVulnerables/static/adjunto/Sintesis_metodologica_general_catalogo_bbvv.pdf

Datos sociodemográficos (Censo 2011)	Sección censal 2807906105		AE-INMG 28079020	
	Valores absolutos	%	Valores absolutos	%
Población total	2.685		14.525	
Población nacida en el extranjero total	865	32,22	3.770	25,96
Población nacida en el extranjero (excepto UE-15)	855	31,84	3.415	23,51

	Sección	AE-INMG	Municipio	Comunidad Autónoma	España
INDICADOR DE INMIGRACIÓN (I-INMG)	31,84	23,51	14,86	14,60	9,99
INDICADORES BÁSICOS DE VULNERABILIDAD URBANA (IBVU) (4)					
IBVU Estudios (5)	7,85	10,75	7,65	7,69	10,92
IBVU Vivienda (6)	6,54	9,25	7,23	4,40	6,99
IBVU Paro (7)	31,27	25,28	21,47	23,12	29,64

(4) Además del Indicador de Inmigración (I-INMG) se ofrecen los valores de los 3 Indicadores Básicos de Vulnerabilidad Urbana (IBVU) para poder analizar la situación de cada sección censal y AE-INMG en relación con los valores de referencia de vulnerabilidad para estos 3 indicadores.

(5) IBVU Estudios: Porcentaje de población analfabeta y sin estudios de 16 años o más, sobre el total de población de 16 años o más. Valor de referencia de vulnerabilidad (2011): 16,38%.

(6) IBVU Vivienda: Porcentaje de viviendas familiares (principales, secundarias, vacías) en edificios en estado en estado ruinoso, malo o deficiente, sobre el total de viviendas familiares (principales, secundarias, vacías). Valor de referencia de vulnerabilidad (2011): 17,50 %.

(7) IBVU Paro: Porcentaje de la población de 16 años o más en situación de paro, respecto al total de población activa de 16 años o más. Valor de referencia de vulnerabilidad (2011): 42,33 %.

Definiciones

ÁREA ESTADÍSTICA CON CONCENTRACIONES SIGNIFICATIVAS DE POBLACIÓN INMIGRANTE (AE-INMG)

Agrupación de secciones censales colindantes y de cierta homogeneidad urbanística, de entre 3.500 y 15.000 habitantes en las que el valor de Indicador de Inmigración (I-INMG) del conjunto supera el valor establecido como referencia (20%).

INDICADOR DE INMIGRACIÓN (I-INMG)

Porcentaje de población nacida en países no pertenecientes a la UE-14, respecto a la población total. Se calcula restando al número total de nacidos en el extranjero, los nacidos en los países de la UE-14: Alemania; Austria; Bélgica; Dinamarca; Finlandia; Francia; Reino Unido; Grecia; Irlanda; Italia; Luxemburgo; Países Bajos; Portugal; y Suecia.

Síntesis Metodológica

El cuerpo de estudio del Catálogo de Barrios Vulnerables de 2011 sigue el criterio establecido en los Catálogos anteriores: centrándose en los municipios mayores de 50.000 habitantes y capitales de provincia. Los trabajos del Catálogo de 2011, siguen la misma metodología que los de 1991, 2001, y 2006, con la única particularidad de que sólo identifican las Áreas Estadísticas Vulnerables, sin realizar el análisis urbanístico detallado que permitía identificar a partir de ellas los Barrios Vulnerables. En el Catálogo de 2011 se han delimitado AE-INMG (Área Estadística con concentraciones significativas de población inmigrante) y AEV (Áreas Estadísticas Vulnerables según los 3 Indicadores Básicos de Vulnerabilidad Urbana: IBVU Estudios, IBVU Vivienda o IBVU Paro). Estas delimitaciones son independientes y pueden superponerse para su análisis en el Visor del Catálogo.

En el caso del Indicador de Inmigración (I-INMG), para el desarrollo del estudio de 2011 se ha partido del análisis de la evolución de los Barrios con concentraciones significativas de población inmigrante identificados previamente en el año 2006, viendo primero si seguían o no cumpliendo esta condición en el año 2011. Posteriormente, se han identificado las nuevas Áreas Estadísticas con concentraciones significativas de población inmigrante (AE-INMG) no coincidentes con Barrios identificados en el Catálogo de 2006, incluyendo también las ciudades que no contaban con Barrios de este tipo en el año 2006.

Una vez identificadas las secciones censales que en 2011 superan los umbrales de referencia del Indicador de Inmigración (I-INMG), se procede a agrupar estas secciones en Áreas Estadísticas con concentraciones significativas de población inmigrante (AE-INMG).

La metodología detallada completa puede consultarse en:

https://apps.fomento.gob.es/BarriosVulnerables/static/adjunto/Sintesis_metodologica_general_catalogo_bbvv.pdf

Datos sociodemográficos (Censo 2011)	Sección censal 2807906106		AE-INMG 28079020	
	Valores absolutos	%	Valores absolutos	%
Población total	1.055		14.525	
Población nacida en el extranjero total	125	11,85	3.770	25,96
Población nacida en el extranjero (excepto UE-15)	125	11,85	3.415	23,51

	Sección	AE-INMG	Municipio	Comunidad Autónoma	España
INDICADOR DE INMIGRACIÓN (I-INMG)	11,85	23,51	14,86	14,60	9,99
INDICADORES BÁSICOS DE VULNERABILIDAD URBANA (IBVU) (4)					
IBVU Estudios (5)	12,50	10,75	7,65	7,69	10,92
IBVU Vivienda (6)	36,84	9,25	7,23	4,40	6,99
IBVU Paro (7)	23,08	25,28	21,47	23,12	29,64

(4) Además del Indicador de Inmigración (I-INMG) se ofrecen los valores de los 3 Indicadores Básicos de Vulnerabilidad Urbana (IBVU) para poder analizar la situación de cada sección censal y AE-INMG en relación con los valores de referencia de vulnerabilidad para estos 3 indicadores.

(5) IBVU Estudios: Porcentaje de población analfabeta y sin estudios de 16 años o más, sobre el total de población de 16 años o más. Valor de referencia de vulnerabilidad (2011): 16,38%.

(6) IBVU Vivienda: Porcentaje de viviendas familiares (principales, secundarias, vacías) en edificios en estado en estado ruinoso, malo o deficiente, sobre el total de viviendas familiares (principales, secundarias, vacías). Valor de referencia de vulnerabilidad (2011): 17,50 %.

(7) IBVU Paro: Porcentaje de la población de 16 años o más en situación de paro, respecto al total de población activa de 16 años o más. Valor de referencia de vulnerabilidad (2011): 42,33 %.

Definiciones

ÁREA ESTADÍSTICA CON CONCENTRACIONES SIGNIFICATIVAS DE POBLACIÓN INMIGRANTE (AE-INMG)

Agrupación de secciones censales colindantes y de cierta homogeneidad urbanística, de entre 3.500 y 15.000 habitantes en las que el valor de Indicador de Inmigración (I-INMG) del conjunto supera el valor establecido como referencia (20%).

INDICADOR DE INMIGRACIÓN (I-INMG)

Porcentaje de población nacida en países no pertenecientes a la UE-14, respecto a la población total. Se calcula restando al número total de nacidos en el extranjero, los nacidos en los países de la UE-14: Alemania; Austria; Bélgica; Dinamarca; Finlandia; Francia; Reino Unido; Grecia; Irlanda; Italia; Luxemburgo; Países Bajos; Portugal; y Suecia.

Síntesis Metodológica

El cuerpo de estudio del Catálogo de Barrios Vulnerables de 2011 sigue el criterio establecido en los Catálogos anteriores: centrándose en los municipios mayores de 50.000 habitantes y capitales de provincia. Los trabajos del Catálogo de 2011, siguen la misma metodología que los de 1991, 2001, y 2006, con la única particularidad de que sólo identifican las Áreas Estadísticas Vulnerables, sin realizar el análisis urbanístico detallado que permitía identificar a partir de ellas los Barrios Vulnerables. En el Catálogo de 2011 se han delimitado AE-INMG (Área Estadística con concentraciones significativas de población inmigrante) y AEV (Áreas Estadísticas Vulnerables según los 3 Indicadores Básicos de Vulnerabilidad Urbana: IBVU Estudios, IBVU Vivienda o IBVU Paro). Estas delimitaciones son independientes y pueden superponerse para su análisis en el Visor del Catálogo.

En el caso del Indicador de Inmigración (I-INMG), para el desarrollo del estudio de 2011 se ha partido del análisis de la evolución de los Barrios con concentraciones significativas de población inmigrante identificados previamente en el año 2006, viendo primero si seguían o no cumpliendo esta condición en el año 2011. Posteriormente, se han identificado las nuevas Áreas Estadísticas con concentraciones significativas de población inmigrante (AE-INMG) no coincidentes con Barrios identificados en el Catálogo de 2006, incluyendo también las ciudades que no contaban con Barrios de este tipo en el año 2006.

Una vez identificadas las secciones censales que en 2011 superan los umbrales de referencia del Indicador de Inmigración (I-INMG), se procede a agrupar estas secciones en Áreas Estadísticas con concentraciones significativas de población inmigrante (AE-INMG).

La metodología detallada completa puede consultarse en:

https://apps.fomento.gob.es/BarriosVulnerables/static/adjunto/Sintesis_metodologica_general_catalogo_bbvv.pdf

Datos sociodemográficos (Censo 2011)	Sección censal 2807906107		AE-INMG 28079020	
	Valores absolutos	%	Valores absolutos	%
Población total	1.835		14.525	
Población nacida en el extranjero total	630	34,33	3.770	25,96
Población nacida en el extranjero (excepto UE-15)	630	34,33	3.415	23,51

	Sección	AE-INMG	Municipio	Comunidad Autónoma	España
INDICADOR DE INMIGRACIÓN (I-INMG)	34,33	23,51	14,86	14,60	9,99
INDICADORES BÁSICOS DE VULNERABILIDAD URBANA (IBVU) (4)					
IBVU Estudios (5)	20,53	10,75	7,65	7,69	10,92
IBVU Vivienda (6)	3,61	9,25	7,23	4,40	6,99
IBVU Paro (7)	40,09	25,28	21,47	23,12	29,64

(4) Además del Indicador de Inmigración (I-INMG) se ofrecen los valores de los 3 Indicadores Básicos de Vulnerabilidad Urbana (IBVU) para poder analizar la situación de cada sección censal y AE-INMG en relación con los valores de referencia de vulnerabilidad para estos 3 indicadores.

(5) IBVU Estudios: Porcentaje de población analfabeta y sin estudios de 16 años o más, sobre el total de población de 16 años o más. Valor de referencia de vulnerabilidad (2011): 16,38%.

(6) IBVU Vivienda: Porcentaje de viviendas familiares (principales, secundarias, vacías) en edificios en estado en estado ruinoso, malo o deficiente, sobre el total de viviendas familiares (principales, secundarias, vacías). Valor de referencia de vulnerabilidad (2011): 17,50 %.

(7) IBVU Paro: Porcentaje de la población de 16 años o más en situación de paro, respecto al total de población activa de 16 años o más. Valor de referencia de vulnerabilidad (2011): 42,33 %.

Definiciones

ÁREA ESTADÍSTICA CON CONCENTRACIONES SIGNIFICATIVAS DE POBLACIÓN INMIGRANTE (AE-INMG)

Agrupación de secciones censales colindantes y de cierta homogeneidad urbanística, de entre 3.500 y 15.000 habitantes en las que el valor de Indicador de Inmigración (I-INMG) del conjunto supera el valor establecido como referencia (20%).

INDICADOR DE INMIGRACIÓN (I-INMG)

Porcentaje de población nacida en países no pertenecientes a la UE-14, respecto a la población total. Se calcula restando al número total de nacidos en el extranjero, los nacidos en los países de la UE-14: Alemania; Austria; Bélgica; Dinamarca; Finlandia; Francia; Reino Unido; Grecia; Irlanda; Italia; Luxemburgo; Países Bajos; Portugal; y Suecia.

Síntesis Metodológica

El cuerpo de estudio del Catálogo de Barrios Vulnerables de 2011 sigue el criterio establecido en los Catálogos anteriores: centrándose en los municipios mayores de 50.000 habitantes y capitales de provincia. Los trabajos del Catálogo de 2011, siguen la misma metodología que los de 1991, 2001, y 2006, con la única particularidad de que sólo identifican las Áreas Estadísticas Vulnerables, sin realizar el análisis urbanístico detallado que permitía identificar a partir de ellas los Barrios Vulnerables. En el Catálogo de 2011 se han delimitado AE-INMG (Área Estadística con concentraciones significativas de población inmigrante) y AEV (Áreas Estadísticas Vulnerables según los 3 Indicadores Básicos de Vulnerabilidad Urbana: IBVU Estudios, IBVU Vivienda o IBVU Paro). Estas delimitaciones son independientes y pueden superponerse para su análisis en el Visor del Catálogo.

En el caso del Indicador de Inmigración (I-INMG), para el desarrollo del estudio de 2011 se ha partido del análisis de la evolución de los Barrios con concentraciones significativas de población inmigrante identificados previamente en el año 2006, viendo primero si seguían o no cumpliendo esta condición en el año 2011. Posteriormente, se han identificado las nuevas Áreas Estadísticas con concentraciones significativas de población inmigrante (AE-INMG) no coincidentes con Barrios identificados en el Catálogo de 2006, incluyendo también las ciudades que no contaban con Barrios de este tipo en el año 2006.

Una vez identificadas las secciones censales que en 2011 superan los umbrales de referencia del Indicador de Inmigración (I-INMG), se procede a agrupar estas secciones en Áreas Estadísticas con concentraciones significativas de población inmigrante (AE-INMG).

La metodología detallada completa puede consultarse en:

https://apps.fomento.gob.es/BarriosVulnerables/static/adjunto/Sintesis_metodologica_general_catalogo_bbvv.pdf

Datos sociodemográficos (Censo 2011)	Sección censal 2807906126		AE-INMG 28079020	
	Valores absolutos	%	Valores absolutos	%
Población total	1.390		14.525	
Población nacida en el extranjero total	575	41,37	3.770	25,96
Población nacida en el extranjero (excepto UE-15)	290	20,86	3.415	23,51

	Sección	AE-INMG	Municipio	Comunidad Autónoma	España
INDICADOR DE INMIGRACIÓN (I-INMG)	20,86	23,51	14,86	14,60	9,99
INDICADORES BÁSICOS DE VULNERABILIDAD URBANA (IBVU) (4)					
IBVU Estudios (5)	11,63	10,75	7,65	7,69	10,92
IBVU Vivienda (6)	8,72	9,25	7,23	4,40	6,99
IBVU Paro (7)	11,84	25,28	21,47	23,12	29,64

(4) Además del Indicador de Inmigración (I-INMG) se ofrecen los valores de los 3 Indicadores Básicos de Vulnerabilidad Urbana (IBVU) para poder analizar la situación de cada sección censal y AE-INMG en relación con los valores de referencia de vulnerabilidad para estos 3 indicadores.

(5) IBVU Estudios: Porcentaje de población analfabeta y sin estudios de 16 años o más, sobre el total de población de 16 años o más. Valor de referencia de vulnerabilidad (2011): 16,38%.

(6) IBVU Vivienda: Porcentaje de viviendas familiares (principales, secundarias, vacías) en edificios en estado en estado ruinoso, malo o deficiente, sobre el total de viviendas familiares (principales, secundarias, vacías). Valor de referencia de vulnerabilidad (2011): 17,50 %.

(7) IBVU Paro: Porcentaje de la población de 16 años o más en situación de paro, respecto al total de población activa de 16 años o más. Valor de referencia de vulnerabilidad (2011): 42,33 %.

Definiciones

ÁREA ESTADÍSTICA CON CONCENTRACIONES SIGNIFICATIVAS DE POBLACIÓN INMIGRANTE (AE-INMG)

Agrupación de secciones censales colindantes y de cierta homogeneidad urbanística, de entre 3.500 y 15.000 habitantes en las que el valor de Indicador de Inmigración (I-INMG) del conjunto supera el valor establecido como referencia (20%).

INDICADOR DE INMIGRACIÓN (I-INMG)

Porcentaje de población nacida en países no pertenecientes a la UE-14, respecto a la población total. Se calcula restando al número total de nacidos en el extranjero, los nacidos en los países de la UE-14: Alemania; Austria; Bélgica; Dinamarca; Finlandia; Francia; Reino Unido; Grecia; Irlanda; Italia; Luxemburgo; Países Bajos; Portugal; y Suecia.

Síntesis Metodológica

El cuerpo de estudio del Catálogo de Barrios Vulnerables de 2011 sigue el criterio establecido en los Catálogos anteriores: centrándose en los municipios mayores de 50.000 habitantes y capitales de provincia. Los trabajos del Catálogo de 2011, siguen la misma metodología que los de 1991, 2001, y 2006, con la única particularidad de que sólo identifican las Áreas Estadísticas Vulnerables, sin realizar el análisis urbanístico detallado que permitía identificar a partir de ellas los Barrios Vulnerables. En el Catálogo de 2011 se han delimitado AE-INMG (Área Estadística con concentraciones significativas de población inmigrante) y AEV (Áreas Estadísticas Vulnerables según los 3 Indicadores Básicos de Vulnerabilidad Urbana: IBVU Estudios, IBVU Vivienda o IBVU Paro). Estas delimitaciones son independientes y pueden superponerse para su análisis en el Visor del Catálogo.

En el caso del Indicador de Inmigración (I-INMG), para el desarrollo del estudio de 2011 se ha partido del análisis de la evolución de los Barrios con concentraciones significativas de población inmigrante identificados previamente en el año 2006, viendo primero si seguían o no cumpliendo esta condición en el año 2011. Posteriormente, se han identificado las nuevas Áreas Estadísticas con concentraciones significativas de población inmigrante (AE-INMG) no coincidentes con Barrios identificados en el Catálogo de 2006, incluyendo también las ciudades que no contaban con Barrios de este tipo en el año 2006.

Una vez identificadas las secciones censales que en 2011 superan los umbrales de referencia del Indicador de Inmigración (I-INMG), se procede a agrupar estas secciones en Áreas Estadísticas con concentraciones significativas de población inmigrante (AE-INMG).

La metodología detallada completa puede consultarse en:

https://apps.fomento.gob.es/BarriosVulnerables/static/adjunto/Sintesis_metodologica_general_catalogo_bbvv.pdf

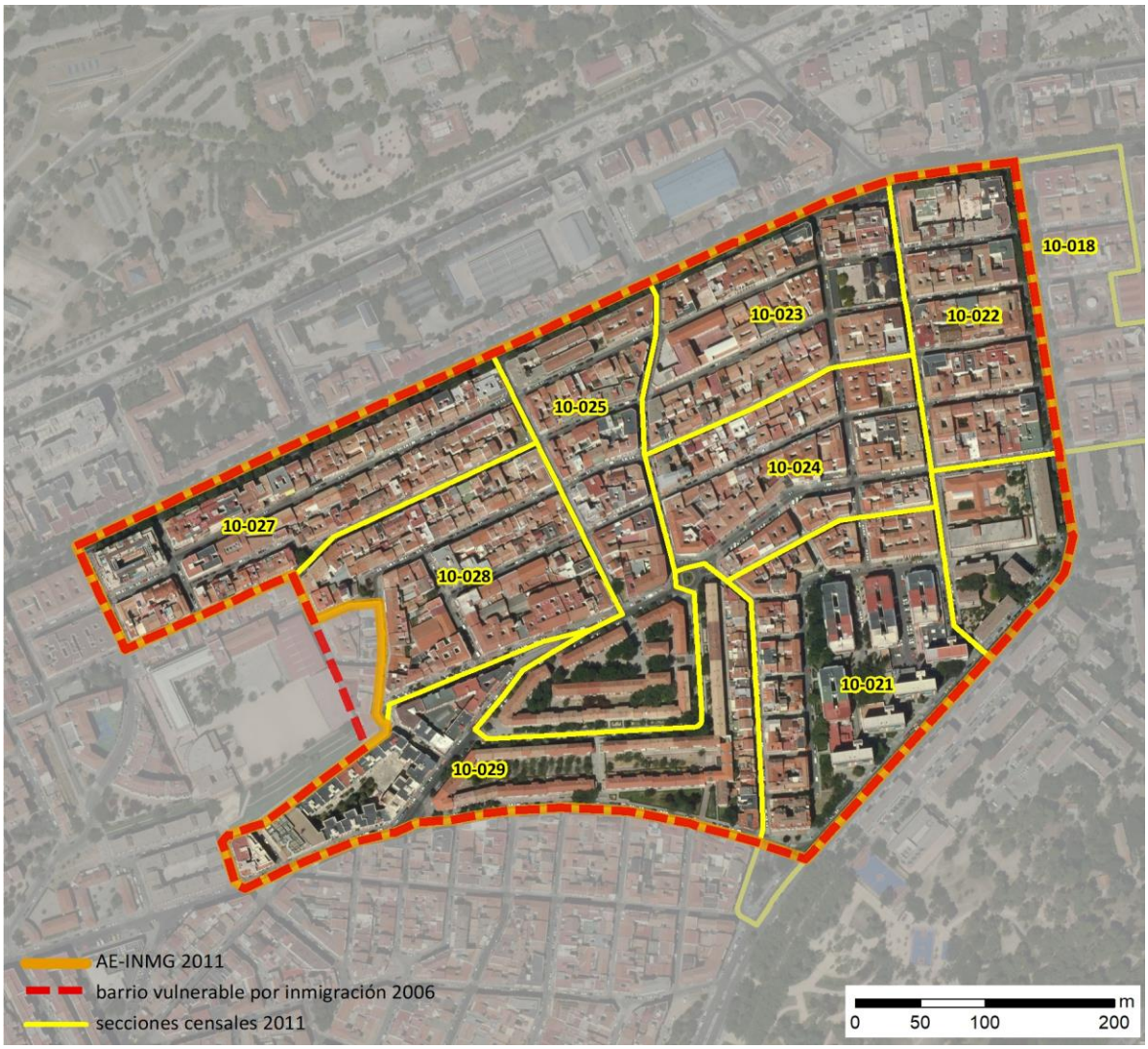

Localización en detalle del AE-INMG

Datos básicos del AE-INMG (1)

Población total	9.330
Población nacida en el extranjero total	2.475
Población nacida en el extranjero (excepto UE-15)	2.220
Densidad población (hab/Km²)	36.680,30
Superficie (ha)	25,44
Nº de secciones censales	9

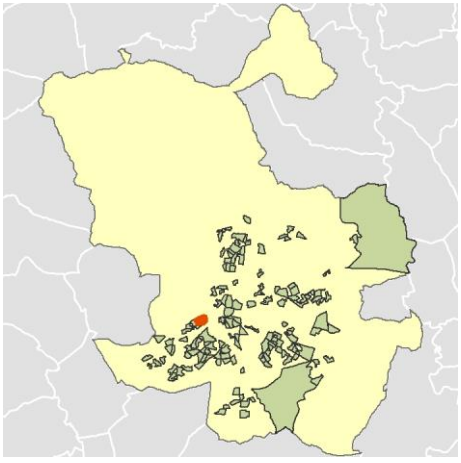

Localización del AE-INMG dentro del término municipal

	Valor del AE-INMG	Valor de referencia (2)
INDICADOR DE INMIGRACIÓN (I-INMG) (3)	**23,79 %**	20,00%

(1) Área Estadística con concentraciones significativas de población inmigrante (AE-INMG)

(2) Valor que se ha tomado como referencia para este estudio

(3) Indicador de Inmigración: (I-INMG): Porcentaje de población nacida en países no pertenecientes a la UE-14, respecto a la población total. Se calcula restando al número total de nacidos en el extranjero, los nacidos en los países de la UE-14: Alemania; Austria; Bélgica; Dinamarca; Finlandia; Francia; Reino Unido; Grecia; Irlanda; Italia; Luxemburgo; Países Bajos; Portugal; y Suecia.

Datos sociodemográficos (Censo 2011)	Sección censal 2807910018		AE-INMG 28079021	
	Valores absolutos	%	Valores absolutos	%
Población total	745		9.330	
Población nacida en el extranjero total	235	31,54	2.475	26,53
Población nacida en el extranjero (excepto UE-15)	220	29,53	2.220	23,79

	Sección	AE-INMG	Municipio	Comunidad Autónoma	España
INDICADOR DE INMIGRACIÓN (I-INMG)	29,53	23,79	14,86	14,60	9,99
INDICADORES BÁSICOS DE VULNERABILIDAD URBANA (IBVU) (4)					
IBVU Estudios (5)	10,79	8,78	7,65	7,69	10,92
IBVU Vivienda (6)	14,12	8,43	7,23	4,40	6,99
IBVU Paro (7)	19,28	22,11	21,47	23,12	29,64

(4) Además del Indicador de Inmigración (I-INMG) se ofrecen los valores de los 3 Indicadores Básicos de Vulnerabilidad Urbana (IBVU) para poder analizar la situación de cada sección censal y AE-INMG en relación con los valores de referencia de vulnerabilidad para estos 3 indicadores.

(5) IBVU Estudios: Porcentaje de población analfabeta y sin estudios de 16 años o más, sobre el total de población de 16 años o más. Valor de referencia de vulnerabilidad (2011): 16,38%.

(6) IBVU Vivienda: Porcentaje de viviendas familiares (principales, secundarias, vacías) en edificios en estado en estado ruinoso, malo o deficiente, sobre el total de viviendas familiares (principales, secundarias, vacías). Valor de referencia de vulnerabilidad (2011): 17,50 %.

(7) IBVU Paro: Porcentaje de la población de 16 años o más en situación de paro, respecto al total de población activa de 16 años o más. Valor de referencia de vulnerabilidad (2011): 42,33 %.

Definiciones

ÁREA ESTADÍSTICA CON CONCENTRACIONES SIGNIFICATIVAS DE POBLACIÓN INMIGRANTE (AE-INMG)

Agrupación de secciones censales colindantes y de cierta homogeneidad urbanística, de entre 3.500 y 15.000 habitantes en las que el valor de Indicador de Inmigración (I-INMG) del conjunto supera el valor establecido como referencia (20%).

INDICADOR DE INMIGRACIÓN (I-INMG)

Porcentaje de población nacida en países no pertenecientes a la UE-14, respecto a la población total. Se calcula restando al número total de nacidos en el extranjero, los nacidos en los países de la UE-14: Alemania; Austria; Bélgica; Dinamarca; Finlandia; Francia; Reino Unido; Grecia; Irlanda; Italia; Luxemburgo; Países Bajos; Portugal; y Suecia.

Síntesis Metodológica

El cuerpo de estudio del Catálogo de Barrios Vulnerables de 2011 sigue el criterio establecido en los Catálogos anteriores: centrándose en los municipios mayores de 50.000 habitantes y capitales de provincia. Los trabajos del Catálogo de 2011, siguen la misma metodología que los de 1991, 2001, y 2006, con la única particularidad de que sólo identifican las Áreas Estadísticas Vulnerables, sin realizar el análisis urbanístico detallado que permitía identificar a partir de ellas los Barrios Vulnerables. En el Catálogo de 2011 se han delimitado AE-INMG (Área Estadística con concentraciones significativas de población inmigrante) y AEV (Áreas Estadísticas Vulnerables según los 3 Indicadores Básicos de Vulnerabilidad Urbana: IBVU Estudios, IBVU Vivienda o IBVU Paro). Estas delimitaciones son independientes y pueden superponerse para su análisis en el Visor del Catálogo.

En el caso del Indicador de Inmigración (I-INMG), para el desarrollo del estudio de 2011 se ha partido del análisis de la evolución de los Barrios con concentraciones significativas de población inmigrante identificados previamente en el año 2006, viendo primero si seguían o no cumpliendo esta condición en el año 2011. Posteriormente, se han identificado las nuevas Áreas Estadísticas con concentraciones significativas de población inmigrante (AE-INMG) no coincidentes con Barrios identificados en el Catálogo de 2006, incluyendo también las ciudades que no contaban con Barrios de este tipo en el año 2006.

Una vez identificadas las secciones censales que en 2011 superan los umbrales de referencia del Indicador de Inmigración (I-INMG), se procede a agrupar estas secciones en Áreas Estadísticas con concentraciones significativas de población inmigrante (AE-INMG).

La metodología detallada completa puede consultarse en:

https://apps.fomento.gob.es/BarriosVulnerables/static/adjunto/Sintesis_metodologica_general_catalogo_bbvv.pdf

GOBIERNO DE ESPAÑA · MINISTERIO DE FOMENTO

2011 — Madrid

Nombre AE-INMG: **Puerta del Angel** — Código AE-INMG: **28079021**

Datos sociodemográficos (Censo 2011)	Sección censal 2807910021		AE-INMG 28079021	
	Valores absolutos	%	Valores absolutos	%
Población total	1.220		9.330	
Población nacida en el extranjero total	405	33,20	2.475	26,53
Población nacida en el extranjero (excepto UE-15)	385	31,56	2.220	23,79

	Sección	AE-INMG	Municipio	Comunidad Autónoma	España
INDICADOR DE INMIGRACIÓN (I-INMG)	31,56	23,79	14,86	14,60	9,99
INDICADORES BÁSICOS DE VULNERABILIDAD URBANA (IBVU) (4)					
IBVU Estudios (5)	13,49	8,78	7,65	7,69	10,92
IBVU Vivienda (6)	0,00	8,43	7,23	4,40	6,99
IBVU Paro (7)	30,63	22,11	21,47	23,12	29,64

(4) Además del Indicador de Inmigración (I-INMG) se ofrecen los valores de los 3 Indicadores Básicos de Vulnerabilidad Urbana (IBVU) para poder analizar la situación de cada sección censal y AE-INMG en relación con los valores de referencia de vulnerabilidad para estos 3 indicadores.

(5) IBVU Estudios: Porcentaje de población analfabeta y sin estudios de 16 años o más, sobre el total de población de 16 años o más. Valor de referencia de vulnerabilidad (2011): 16,38%.

(6) IBVU Vivienda: Porcentaje de viviendas familiares (principales, secundarias, vacías) en edificios en estado en estado ruinoso, malo o deficiente, sobre el total de viviendas familiares (principales, secundarias, vacías). Valor de referencia de vulnerabilidad (2011): 17,50 %.

(7) IBVU Paro: Porcentaje de la población de 16 años o más en situación de paro, respecto al total de población activa de 16 años o más. Valor de referencia de vulnerabilidad (2011): 42,33 %.

Definiciones

ÁREA ESTADÍSTICA CON CONCENTRACIONES SIGNIFICATIVAS DE POBLACIÓN INMIGRANTE (AE-INMG)

Agrupación de secciones censales colindantes y de cierta homogeneidad urbanística, de entre 3.500 y 15.000 habitantes en las que el valor de Indicador de Inmigración (I-INMG) del conjunto supera el valor establecido como referencia (20%).

INDICADOR DE INMIGRACIÓN (I-INMG)

Porcentaje de población nacida en países no pertenecientes a la UE-14, respecto a la población total. Se calcula restando al número total de nacidos en el extranjero, los nacidos en los países de la UE-14: Alemania; Austria; Bélgica; Dinamarca; Finlandia; Francia; Reino Unido; Grecia; Irlanda; Italia; Luxemburgo; Países Bajos; Portugal; y Suecia.

Síntesis Metodológica

El cuerpo de estudio del Catálogo de Barrios Vulnerables de 2011 sigue el criterio establecido en los Catálogos anteriores: centrándose en los municipios mayores de 50.000 habitantes y capitales de provincia. Los trabajos del Catálogo de 2011, siguen la misma metodología que los de 1991, 2001, y 2006, con la única particularidad de que sólo identifican las Áreas Estadísticas Vulnerables, sin realizar el análisis urbanístico detallado que permitía identificar a partir de ellas los Barrios Vulnerables. En el Catálogo de 2011 se han delimitado AE-INMG (Área Estadística con concentraciones significativas de población inmigrante) y AEV (Áreas Estadísticas Vulnerables según los 3 Indicadores Básicos de Vulnerabilidad Urbana: IBVU Estudios, IBVU Vivienda o IBVU Paro). Estas delimitaciones son independientes y pueden superponerse para su análisis en el Visor del Catálogo.

En el caso del Indicador de Inmigración (I-INMG), para el desarrollo del estudio de 2011 se ha partido del análisis de la evolución de los Barrios con concentraciones significativas de población inmigrante identificados previamente en el año 2006, viendo primero si seguían o no cumpliendo esta condición en el año 2011. Posteriormente, se han identificado las nuevas Áreas Estadísticas con concentraciones significativas de población inmigrante (AE-INMG) no coincidentes con Barrios identificados en el Catálogo de 2006, incluyendo también las ciudades que no contaban con Barrios de este tipo en el año 2006.

Una vez identificadas las secciones censales que en 2011 superan los umbrales de referencia del Indicador de Inmigración (I-INMG), se procede a agrupar estas secciones en Áreas Estadísticas con concentraciones significativas de población inmigrante (AE-INMG).

La metodología detallada completa puede consultarse en:

https://apps.fomento.gob.es/BarriosVulnerables/static/adjunto/Sintesis_metodologica_general_catalogo_bbvv.pdf

Datos sociodemográficos (Censo 2011)	Sección censal 2807910022		AE-INMG 28079021	
	Valores absolutos	%	Valores absolutos	%
Población total	875		9.330	
Población nacida en el extranjero total	270	30,86	2.475	26,53
Población nacida en el extranjero (excepto UE-15)	270	30,86	2.220	23,79

	Sección	AE-INMG	Municipio	Comunidad Autónoma	España
INDICADOR DE INMIGRACIÓN (I-INMG)	30,86	23,79	14,86	14,60	9,99
INDICADORES BÁSICOS DE VULNERABILIDAD URBANA (IBVU) (4)					
IBVU Estudios (5)	11,11	8,78	7,65	7,69	10,92
IBVU Vivienda (6)	14,29	8,43	7,23	4,40	6,99
IBVU Paro (7)	16,49	22,11	21,47	23,12	29,64

(4) Además del Indicador de Inmigración (I-INMG) se ofrecen los valores de los 3 Indicadores Básicos de Vulnerabilidad Urbana (IBVU) para poder analizar la situación de cada sección censal y AE-INMG en relación con los valores de referencia de vulnerabilidad para estos 3 indicadores.

(5) IBVU Estudios: Porcentaje de población analfabeta y sin estudios de 16 años o más, sobre el total de población de 16 años o más. Valor de referencia de vulnerabilidad (2011): 16,38%.

(6) IBVU Vivienda: Porcentaje de viviendas familiares (principales, secundarias, vacías) en edificios en estado en estado ruinoso, malo o deficiente, sobre el total de viviendas familiares (principales, secundarias, vacías). Valor de referencia de vulnerabilidad (2011): 17,50 %.

(7) IBVU Paro: Porcentaje de la población de 16 años o más en situación de paro, respecto al total de población activa de 16 años o más. Valor de referencia de vulnerabilidad (2011): 42,33 %.

Definiciones

ÁREA ESTADÍSTICA CON CONCENTRACIONES SIGNIFICATIVAS DE POBLACIÓN INMIGRANTE (AE-INMG)

Agrupación de secciones censales colindantes y de cierta homogeneidad urbanística, de entre 3.500 y 15.000 habitantes en las que el valor de Indicador de Inmigración (I-INMG) del conjunto supera el valor establecido como referencia (20%).

INDICADOR DE INMIGRACIÓN (I-INMG)

Porcentaje de población nacida en países no pertenecientes a la UE-14, respecto a la población total. Se calcula restando al número total de nacidos en el extranjero, los nacidos en los países de la UE-14: Alemania; Austria; Bélgica; Dinamarca; Finlandia; Francia; Reino Unido; Grecia; Irlanda; Italia; Luxemburgo; Países Bajos; Portugal; y Suecia.

Síntesis Metodológica

El cuerpo de estudio del Catálogo de Barrios Vulnerables de 2011 sigue el criterio establecido en los Catálogos anteriores: centrándose en los municipios mayores de 50.000 habitantes y capitales de provincia. Los trabajos del Catálogo de 2011, siguen la misma metodología que los de 1991, 2001, y 2006, con la única particularidad de que sólo identifican las Áreas Estadísticas Vulnerables, sin realizar el análisis urbanístico detallado que permitía identificar a partir de ellas los Barrios Vulnerables. En el Catálogo de 2011 se han delimitado AE-INMG (Área Estadística con concentraciones significativas de población inmigrante) y AEV (Áreas Estadísticas Vulnerables según los 3 Indicadores Básicos de Vulnerabilidad Urbana: IBVU Estudios, IBVU Vivienda o IBVU Paro). Estas delimitaciones son independientes y pueden superponerse para su análisis en el Visor del Catálogo.

En el caso del Indicador de Inmigración (I-INMG), para el desarrollo del estudio de 2011 se ha partido del análisis de la evolución de los Barrios con concentraciones significativas de población inmigrante identificados previamente en el año 2006, viendo primero si seguían o no cumpliendo esta condición en el año 2011. Posteriormente, se han identificado las nuevas Áreas Estadísticas con concentraciones significativas de población inmigrante (AE-INMG) no coincidentes con Barrios identificados en el Catálogo de 2006, incluyendo también las ciudades que no contaban con Barrios de este tipo en el año 2006.

Una vez identificadas las secciones censales que en 2011 superan los umbrales de referencia del Indicador de Inmigración (I-INMG), se procede a agrupar estas secciones en Áreas Estadísticas con concentraciones significativas de población inmigrante (AE-INMG).

La metodología detallada completa puede consultarse en:

https://apps.fomento.gob.es/BarriosVulnerables/static/adjunto/Sintesis_metodologica_general_catalogo_bbvv.pdf

Datos sociodemográficos (Censo 2011)	Sección censal 2807910023		AE-INMG 28079021	
	Valores absolutos	%	Valores absolutos	%
Población total	660		9.330	
Población nacida en el extranjero total	50	7,58	2.475	26,53
Población nacida en el extranjero (excepto UE-15)	0	0,00	2.220	23,79

	Sección	AE-INMG	Municipio	Comunidad Autónoma	España
INDICADOR DE INMIGRACIÓN (I-INMG)	0,00	23,79	14,86	14,60	9,99
INDICADORES BÁSICOS DE VULNERABILIDAD URBANA (IBVU) (4)					
IBVU Estudios (5)	9,01	8,78	7,65	7,69	10,92
IBVU Vivienda (6)	9,64	8,43	7,23	4,40	6,99
IBVU Paro (7)	29,51	22,11	21,47	23,12	29,64

(4) Además del Indicador de Inmigración (I-INMG) se ofrecen los valores de los 3 Indicadores Básicos de Vulnerabilidad Urbana (IBVU) para poder analizar la situación de cada sección censal y AE-INMG en relación con los valores de referencia de vulnerabilidad para estos 3 indicadores.

(5) IBVU Estudios: Porcentaje de población analfabeta y sin estudios de 16 años o más, sobre el total de población de 16 años o más. Valor de referencia de vulnerabilidad (2011): 16,38%.

(6) IBVU Vivienda: Porcentaje de viviendas familiares (principales, secundarias, vacías) en edificios en estado en estado ruinoso, malo o deficiente, sobre el total de viviendas familiares (principales, secundarias, vacías). Valor de referencia de vulnerabilidad (2011): 17,50 %.

(7) IBVU Paro: Porcentaje de la población de 16 años o más en situación de paro, respecto al total de población activa de 16 años o más. Valor de referencia de vulnerabilidad (2011): 42,33 %.

Definiciones

ÁREA ESTADÍSTICA CON CONCENTRACIONES SIGNIFICATIVAS DE POBLACIÓN INMIGRANTE (AE-INMG)

Agrupación de secciones censales colindantes y de cierta homogeneidad urbanística, de entre 3.500 y 15.000 habitantes en las que el valor de Indicador de Inmigración (I-INMG) del conjunto supera el valor establecido como referencia (20%).

INDICADOR DE INMIGRACIÓN (I-INMG)

Porcentaje de población nacida en países no pertenecientes a la UE-14, respecto a la población total. Se calcula restando al número total de nacidos en el extranjero, los nacidos en los países de la UE-14: Alemania; Austria; Bélgica; Dinamarca; Finlandia; Francia; Reino Unido; Grecia; Irlanda; Italia; Luxemburgo; Países Bajos; Portugal; y Suecia.

Síntesis Metodológica

El cuerpo de estudio del Catálogo de Barrios Vulnerables de 2011 sigue el criterio establecido en los Catálogos anteriores: centrándose en los municipios mayores de 50.000 habitantes y capitales de provincia. Los trabajos del Catálogo de 2011, siguen la misma metodología que los de 1991, 2001, y 2006, con la única particularidad de que sólo identifican las Áreas Estadísticas Vulnerables, sin realizar el análisis urbanístico detallado que permitía identificar a partir de ellas los Barrios Vulnerables. En el Catálogo de 2011 se han delimitado AE-INMG (Área Estadística con concentraciones significativas de población inmigrante) y AEV (Áreas Estadísticas Vulnerables según los 3 Indicadores Básicos de Vulnerabilidad Urbana: IBVU Estudios, IBVU Vivienda o IBVU Paro). Estas delimitaciones son independientes y pueden superponerse para su análisis en el Visor del Catálogo.

En el caso del Indicador de Inmigración (I-INMG), para el desarrollo del estudio de 2011 se ha partido del análisis de la evolución de los Barrios con concentraciones significativas de población inmigrante identificados previamente en el año 2006, viendo primero si seguían o no cumpliendo esta condición en el año 2011. Posteriormente, se han identificado las nuevas Áreas Estadísticas con concentraciones significativas de población inmigrante (AE-INMG) no coincidentes con Barrios identificados en el Catálogo de 2006, incluyendo también las ciudades que no contaban con Barrios de este tipo en el año 2006.

Una vez identificadas las secciones censales que en 2011 superan los umbrales de referencia del Indicador de Inmigración (I-INMG), se procede a agrupar estas secciones en Áreas Estadísticas con concentraciones significativas de población inmigrante (AE-INMG).

La metodología detallada completa puede consultarse en:

https://apps.fomento.gob.es/BarriosVulnerables/static/adjunto/Sintesis_metodologica_general_catalogo_bbvv.pdf

Datos sociodemográficos (Censo 2011)	Sección censal 2807910024		AE-INMG 28079021	
	Valores absolutos	%	Valores absolutos	%
Población total	1.085		9.330	
Población nacida en el extranjero total	280	25,81	2.475	26,53
Población nacida en el extranjero (excepto UE-15)	260	23,96	2.220	23,79

	Sección	AE-INMG	Municipio	Comunidad Autónoma	España
INDICADOR DE INMIGRACIÓN (I-INMG)	23,96	23,79	14,86	14,60	9,99
INDICADORES BÁSICOS DE VULNERABILIDAD URBANA (IBVU) (4)					
IBVU Estudios (5)	7,03	8,78	7,65	7,69	10,92
IBVU Vivienda (6)	16,53	8,43	7,23	4,40	6,99
IBVU Paro (7)	12,21	22,11	21,47	23,12	29,64

(4) Además del Indicador de Inmigración (I-INMG) se ofrecen los valores de los 3 Indicadores Básicos de Vulnerabilidad Urbana (IBVU) para poder analizar la situación de cada sección censal y AE-INMG en relación con los valores de referencia de vulnerabilidad para estos 3 indicadores.

(5) IBVU Estudios: Porcentaje de población analfabeta y sin estudios de 16 años o más, sobre el total de población de 16 años o más. Valor de referencia de vulnerabilidad (2011): 16,38%.

(6) IBVU Vivienda: Porcentaje de viviendas familiares (principales, secundarias, vacías) en edificios en estado en estado ruinoso, malo o deficiente, sobre el total de viviendas familiares (principales, secundarias, vacías). Valor de referencia de vulnerabilidad (2011): 17,50 %.

(7) IBVU Paro: Porcentaje de la población de 16 años o más en situación de paro, respecto al total de población activa de 16 años o más. Valor de referencia de vulnerabilidad (2011): 42,33 %.

Definiciones

ÁREA ESTADÍSTICA CON CONCENTRACIONES SIGNIFICATIVAS DE POBLACIÓN INMIGRANTE (AE-INMG)

Agrupación de secciones censales colindantes y de cierta homogeneidad urbanística, de entre 3.500 y 15.000 habitantes en las que el valor de Indicador de Inmigración (I-INMG) del conjunto supera el valor establecido como referencia (20%).

INDICADOR DE INMIGRACIÓN (I-INMG)

Porcentaje de población nacida en países no pertenecientes a la UE-14, respecto a la población total. Se calcula restando al número total de nacidos en el extranjero, los nacidos en los países de la UE-14: Alemania; Austria; Bélgica; Dinamarca; Finlandia; Francia; Reino Unido; Grecia; Irlanda; Italia; Luxemburgo; Países Bajos; Portugal; y Suecia.

Síntesis Metodológica

El cuerpo de estudio del Catálogo de Barrios Vulnerables de 2011 sigue el criterio establecido en los Catálogos anteriores: centrándose en los municipios mayores de 50.000 habitantes y capitales de provincia. Los trabajos del Catálogo de 2011, siguen la misma metodología que los de 1991, 2001, y 2006, con la única particularidad de que sólo identifican las Áreas Estadísticas Vulnerables, sin realizar el análisis urbanístico detallado que permitía identificar a partir de ellas los Barrios Vulnerables. En el Catálogo de 2011 se han delimitado AE-INMG (Área Estadística con concentraciones significativas de población inmigrante) y AEV (Áreas Estadísticas Vulnerables según los 3 Indicadores Básicos de Vulnerabilidad Urbana: IBVU Estudios, IBVU Vivienda o IBVU Paro). Estas delimitaciones son independientes y pueden superponerse para su análisis en el Visor del Catálogo.

En el caso del Indicador de Inmigración (I-INMG), para el desarrollo del estudio de 2011 se ha partido del análisis de la evolución de los Barrios con concentraciones significativas de población inmigrante identificados previamente en el año 2006, viendo primero si seguían o no cumpliendo esta condición en el año 2011. Posteriormente, se han identificado las nuevas Áreas Estadísticas con concentraciones significativas de población inmigrante (AE-INMG) no coincidentes con Barrios identificados en el Catálogo de 2006, incluyendo también las ciudades que no contaban con Barrios de este tipo en el año 2006.

Una vez identificadas las secciones censales que en 2011 superan los umbrales de referencia del Indicador de Inmigración (I-INMG), se procede a agrupar estas secciones en Áreas Estadísticas con concentraciones significativas de población inmigrante (AE-INMG).

La metodología detallada completa puede consultarse en:

https://apps.fomento.gob.es/BarriosVulnerables/static/adjunto/Sintesis_metodologica_general_catalogo_bbvv.pdf

Datos sociodemográficos (Censo 2011)	Sección censal 2807910025		AE-INMG 28079021	
	Valores absolutos	%	Valores absolutos	%
Población total	1.585		9.330	
Población nacida en el extranjero total	625	39,43	2.475	26,53
Población nacida en el extranjero (excepto UE-15)	610	38,49	2.220	23,79

	Sección	AE-INMG	Municipio	Comunidad Autónoma	España
INDICADOR DE INMIGRACIÓN (I-INMG)	38,49	23,79	14,86	14,60	9,99
INDICADORES BÁSICOS DE VULNERABILIDAD URBANA (IBVU) (4)					
IBVU Estudios (5)	8,15	8,78	7,65	7,69	10,92
IBVU Vivienda (6)	8,78	8,43	7,23	4,40	6,99
IBVU Paro (7)	29,84	22,11	21,47	23,12	29,64

(4) Además del Indicador de Inmigración (I-INMG) se ofrecen los valores de los 3 Indicadores Básicos de Vulnerabilidad Urbana (IBVU) para poder analizar la situación de cada sección censal y AE-INMG en relación con los valores de referencia de vulnerabilidad para estos 3 indicadores.

(5) IBVU Estudios: Porcentaje de población analfabeta y sin estudios de 16 años o más, sobre el total de población de 16 años o más. Valor de referencia de vulnerabilidad (2011): 16,38%.

(6) IBVU Vivienda: Porcentaje de viviendas familiares (principales, secundarias, vacías) en edificios en estado en estado ruinoso, malo o deficiente, sobre el total de viviendas familiares (principales, secundarias, vacías). Valor de referencia de vulnerabilidad (2011): 17,50 %.

(7) IBVU Paro: Porcentaje de la población de 16 años o más en situación de paro, respecto al total de población activa de 16 años o más. Valor de referencia de vulnerabilidad (2011): 42,33 %.

Definiciones

ÁREA ESTADÍSTICA CON CONCENTRACIONES SIGNIFICATIVAS DE POBLACIÓN INMIGRANTE (AE-INMG)

Agrupación de secciones censales colindantes y de cierta homogeneidad urbanística, de entre 3.500 y 15.000 habitantes en las que el valor de Indicador de Inmigración (I-INMG) del conjunto supera el valor establecido como referencia (20%).

INDICADOR DE INMIGRACIÓN (I-INMG)

Porcentaje de población nacida en países no pertenecientes a la UE-14, respecto a la población total. Se calcula restando al número total de nacidos en el extranjero, los nacidos en los países de la UE-14: Alemania; Austria; Bélgica; Dinamarca; Finlandia; Francia; Reino Unido; Grecia; Irlanda; Italia; Luxemburgo; Países Bajos; Portugal; y Suecia.

Síntesis Metodológica

El cuerpo de estudio del Catálogo de Barrios Vulnerables de 2011 sigue el criterio establecido en los Catálogos anteriores: centrándose en los municipios mayores de 50.000 habitantes y capitales de provincia. Los trabajos del Catálogo de 2011, siguen la misma metodología que los de 1991, 2001, y 2006, con la única particularidad de que sólo identifican las Áreas Estadísticas Vulnerables, sin realizar el análisis urbanístico detallado que permitía identificar a partir de ellas los Barrios Vulnerables. En el Catálogo de 2011 se han delimitado AE-INMG (Área Estadística con concentraciones significativas de población inmigrante) y AEV (Áreas Estadísticas Vulnerables según los 3 Indicadores Básicos de Vulnerabilidad Urbana: IBVU Estudios, IBVU Vivienda o IBVU Paro). Estas delimitaciones son independientes y pueden superponerse para su análisis en el Visor del Catálogo.

En el caso del Indicador de Inmigración (I-INMG), para el desarrollo del estudio de 2011 se ha partido del análisis de la evolución de los Barrios con concentraciones significativas de población inmigrante identificados previamente en el año 2006, viendo primero si seguían o no cumpliendo esta condición en el año 2011. Posteriormente, se han identificado las nuevas Áreas Estadísticas con concentraciones significativas de población inmigrante (AE-INMG) no coincidentes con Barrios identificados en el Catálogo de 2006, incluyendo también las ciudades que no contaban con Barrios de este tipo en el año 2006.

Una vez identificadas las secciones censales que en 2011 superan los umbrales de referencia del Indicador de Inmigración (I-INMG), se procede a agrupar estas secciones en Áreas Estadísticas con concentraciones significativas de población inmigrante (AE-INMG).

La metodología detallada completa puede consultarse en:

https://apps.fomento.gob.es/BarriosVulnerables/static/adjunto/Sintesis_metodologica_general_catalogo_bbvv.pdf

Datos sociodemográficos (Censo 2011)	Sección censal 2807910027		AE-INMG 28079021	
	Valores absolutos	%	Valores absolutos	%
Población total	1.115		9.330	
Población nacida en el extranjero total	215	19,28	2.475	26,53
Población nacida en el extranjero (excepto UE-15)	180	16,14	2.220	23,79

	Sección	AE-INMG	Municipio	Comunidad Autónoma	España
INDICADOR DE INMIGRACIÓN (I-INMG)	16,14	23,79	14,86	14,60	9,99
INDICADORES BÁSICOS DE VULNERABILIDAD URBANA (IBVU) (4)					
IBVU Estudios (5)	6,76	8,78	7,65	7,69	10,92
IBVU Vivienda (6)	5,04	8,43	7,23	4,40	6,99
IBVU Paro (7)	15,49	22,11	21,47	23,12	29,64

(4) Además del Indicador de Inmigración (I-INMG) se ofrecen los valores de los 3 Indicadores Básicos de Vulnerabilidad Urbana (IBVU) para poder analizar la situación de cada sección censal y AE-INMG en relación con los valores de referencia de vulnerabilidad para estos 3 indicadores.

(5) IBVU Estudios: Porcentaje de población analfabeta y sin estudios de 16 años o más, sobre el total de población de 16 años o más. Valor de referencia de vulnerabilidad (2011): 16,38%.

(6) IBVU Vivienda: Porcentaje de viviendas familiares (principales, secundarias, vacías) en edificios en estado en estado ruinoso, malo o deficiente, sobre el total de viviendas familiares (principales, secundarias, vacías). Valor de referencia de vulnerabilidad (2011): 17,50 %.

(7) IBVU Paro: Porcentaje de la población de 16 años o más en situación de paro, respecto al total de población activa de 16 años o más. Valor de referencia de vulnerabilidad (2011): 42,33 %.

Definiciones

ÁREA ESTADÍSTICA CON CONCENTRACIONES SIGNIFICATIVAS DE POBLACIÓN INMIGRANTE (AE-INMG)

Agrupación de secciones censales colindantes y de cierta homogeneidad urbanística, de entre 3.500 y 15.000 habitantes en las que el valor de Indicador de Inmigración (I-INMG) del conjunto supera el valor establecido como referencia (20%).

INDICADOR DE INMIGRACIÓN (I-INMG)

Porcentaje de población nacida en países no pertenecientes a la UE-14, respecto a la población total. Se calcula restando al número total de nacidos en el extranjero, los nacidos en los países de la UE-14: Alemania; Austria; Bélgica; Dinamarca; Finlandia; Francia; Reino Unido; Grecia; Irlanda; Italia; Luxemburgo; Países Bajos; Portugal; y Suecia.

Síntesis Metodológica

El cuerpo de estudio del Catálogo de Barrios Vulnerables de 2011 sigue el criterio establecido en los Catálogos anteriores: centrándose en los municipios mayores de 50.000 habitantes y capitales de provincia. Los trabajos del Catálogo de 2011, siguen la misma metodología que los de 1991, 2001, y 2006, con la única particularidad de que sólo identifican las Áreas Estadísticas Vulnerables, sin realizar el análisis urbanístico detallado que permitía identificar a partir de ellas los Barrios Vulnerables. En el Catálogo de 2011 se han delimitado AE-INMG (Área Estadística con concentraciones significativas de población inmigrante) y AEV (Áreas Estadísticas Vulnerables según los 3 Indicadores Básicos de Vulnerabilidad Urbana: IBVU Estudios, IBVU Vivienda o IBVU Paro). Estas delimitaciones son independientes y pueden superponerse para su análisis en el Visor del Catálogo.

En el caso del Indicador de Inmigración (I-INMG), para el desarrollo del estudio de 2011 se ha partido del análisis de la evolución de los Barrios con concentraciones significativas de población inmigrante identificados previamente en el año 2006, viendo primero si seguían o no cumpliendo esta condición en el año 2011. Posteriormente, se han identificado las nuevas Áreas Estadísticas con concentraciones significativas de población inmigrante (AE-INMG) no coincidentes con Barrios identificados en el Catálogo de 2006, incluyendo también las ciudades que no contaban con Barrios de este tipo en el año 2006.

Una vez identificadas las secciones censales que en 2011 superan los umbrales de referencia del Indicador de Inmigración (I-INMG), se procede a agrupar estas secciones en Áreas Estadísticas con concentraciones significativas de población inmigrante (AE-INMG).

La metodología detallada completa puede consultarse en:

https://apps.fomento.gob.es/BarriosVulnerables/static/adjunto/Sintesis_metodologica_general_catalogo_bbvv.pdf

Datos sociodemográficos (Censo 2011)	Sección censal 2807910028		AE-INMG 28079021	
	Valores absolutos	%	Valores absolutos	%
Población total	705		9.330	
Población nacida en el extranjero total	80	11,35	2.475	26,53
Población nacida en el extranjero (excepto UE-15)	0	0,00	2.220	23,79

	Sección	AE-INMG	Municipio	Comunidad Autónoma	España
INDICADOR DE INMIGRACIÓN (I-INMG)	0,00	23,79	14,86	14,60	9,99
INDICADORES BÁSICOS DE VULNERABILIDAD URBANA (IBVU) (4)					
IBVU Estudios (5)	14,05	8,78	7,65	7,69	10,92
IBVU Vivienda (6)	5,65	8,43	7,23	4,40	6,99
IBVU Paro (7)	38,89	22,11	21,47	23,12	29,64

(4) Además del Indicador de Inmigración (I-INMG) se ofrecen los valores de los 3 Indicadores Básicos de Vulnerabilidad Urbana (IBVU) para poder analizar la situación de cada sección censal y AE-INMG en relación con los valores de referencia de vulnerabilidad para estos 3 indicadores.

(5) IBVU Estudios: Porcentaje de población analfabeta y sin estudios de 16 años o más, sobre el total de población de 16 años o más. Valor de referencia de vulnerabilidad (2011): 16,38%.

(6) IBVU Vivienda: Porcentaje de viviendas familiares (principales, secundarias, vacías) en edificios en estado en estado ruinoso, malo o deficiente, sobre el total de viviendas familiares (principales, secundarias, vacías). Valor de referencia de vulnerabilidad (2011): 17,50 %.

(7) IBVU Paro: Porcentaje de la población de 16 años o más en situación de paro, respecto al total de población activa de 16 años o más. Valor de referencia de vulnerabilidad (2011): 42,33 %.

Definiciones

ÁREA ESTADÍSTICA CON CONCENTRACIONES SIGNIFICATIVAS DE POBLACIÓN INMIGRANTE (AE-INMG)

Agrupación de secciones censales colindantes y de cierta homogeneidad urbanística, de entre 3.500 y 15.000 habitantes en las que el valor de Indicador de Inmigración (I-INMG) del conjunto supera el valor establecido como referencia (20%).

INDICADOR DE INMIGRACIÓN (I-INMG)

Porcentaje de población nacida en países no pertenecientes a la UE-14, respecto a la población total. Se calcula restando al número total de nacidos en el extranjero, los nacidos en los países de la UE-14: Alemania; Austria; Bélgica; Dinamarca; Finlandia; Francia; Reino Unido; Grecia; Irlanda; Italia; Luxemburgo; Países Bajos; Portugal; y Suecia.

Síntesis Metodológica

El cuerpo de estudio del Catálogo de Barrios Vulnerables de 2011 sigue el criterio establecido en los Catálogos anteriores: centrándose en los municipios mayores de 50.000 habitantes y capitales de provincia. Los trabajos del Catálogo de 2011, siguen la misma metodología que los de 1991, 2001, y 2006, con la única particularidad de que sólo identifican las Áreas Estadísticas Vulnerables, sin realizar el análisis urbanístico detallado que permitía identificar a partir de ellas los Barrios Vulnerables. En el Catálogo de 2011 se han delimitado AE-INMG (Área Estadística con concentraciones significativas de población inmigrante) y AEV (Áreas Estadísticas Vulnerables según los 3 Indicadores Básicos de Vulnerabilidad Urbana: IBVU Estudios, IBVU Vivienda o IBVU Paro). Estas delimitaciones son independientes y pueden superponerse para su análisis en el Visor del Catálogo.

En el caso del Indicador de Inmigración (I-INMG), para el desarrollo del estudio de 2011 se ha partido del análisis de la evolución de los Barrios con concentraciones significativas de población inmigrante identificados previamente en el año 2006, viendo primero si seguían o no cumpliendo esta condición en el año 2011. Posteriormente, se han identificado las nuevas Áreas Estadísticas con concentraciones significativas de población inmigrante (AE-INMG) no coincidentes con Barrios identificados en el Catálogo de 2006, incluyendo también las ciudades que no contaban con Barrios de este tipo en el año 2006.

Una vez identificadas las secciones censales que en 2011 superan los umbrales de referencia del Indicador de Inmigración (I-INMG), se procede a agrupar estas secciones en Áreas Estadísticas con concentraciones significativas de población inmigrante (AE-INMG).

La metodología detallada completa puede consultarse en:

https://apps.fomento.gob.es/BarriosVulnerables/static/adjunto/Sintesis_metodologica_general_catalogo_bbvv.pdf

Datos sociodemográficos (Censo 2011)	Sección censal 2807910029		AE-INMG 28079021	
	Valores absolutos	%	Valores absolutos	%
Población total	1.340		9.330	
Población nacida en el extranjero total	315	23,51	2.475	26,53
Población nacida en el extranjero (excepto UE-15)	295	22,01	2.220	23,79

	Sección	AE-INMG	Municipio	Comunidad Autónoma	España
INDICADOR DE INMIGRACIÓN (I-INMG)	22,01	23,79	14,86	14,60	9,99
INDICADORES BÁSICOS DE VULNERABILIDAD URBANA (IBVU) (4)					
IBVU Estudios (5)	2,89	8,78	7,65	7,69	10,92
IBVU Vivienda (6)	5,37	8,43	7,23	4,40	6,99
IBVU Paro (7)	17,93	22,11	21,47	23,12	29,64

(4) Además del Indicador de Inmigración (I-INMG) se ofrecen los valores de los 3 Indicadores Básicos de Vulnerabilidad Urbana (IBVU) para poder analizar la situación de cada sección censal y AE-INMG en relación con los valores de referencia de vulnerabilidad para estos 3 indicadores.

(5) IBVU Estudios: Porcentaje de población analfabeta y sin estudios de 16 años o más, sobre el total de población de 16 años o más. Valor de referencia de vulnerabilidad (2011): 16,38%.

(6) IBVU Vivienda: Porcentaje de viviendas familiares (principales, secundarias, vacías) en edificios en estado en estado ruinoso, malo o deficiente, sobre el total de viviendas familiares (principales, secundarias, vacías). Valor de referencia de vulnerabilidad (2011): 17,50 %.

(7) IBVU Paro: Porcentaje de la población de 16 años o más en situación de paro, respecto al total de población activa de 16 años o más. Valor de referencia de vulnerabilidad (2011): 42,33 %.

Definiciones

ÁREA ESTADÍSTICA CON CONCENTRACIONES SIGNIFICATIVAS DE POBLACIÓN INMIGRANTE (AE-INMG)

Agrupación de secciones censales colindantes y de cierta homogeneidad urbanística, de entre 3.500 y 15.000 habitantes en las que el valor de Indicador de Inmigración (I-INMG) del conjunto supera el valor establecido como referencia (20%).

INDICADOR DE INMIGRACIÓN (I-INMG)

Porcentaje de población nacida en países no pertenecientes a la UE-14, respecto a la población total. Se calcula restando al número total de nacidos en el extranjero, los nacidos en los países de la UE-14: Alemania; Austria; Bélgica; Dinamarca; Finlandia; Francia; Reino Unido; Grecia; Irlanda; Italia; Luxemburgo; Países Bajos; Portugal; y Suecia.

Síntesis Metodológica

El cuerpo de estudio del Catálogo de Barrios Vulnerables de 2011 sigue el criterio establecido en los Catálogos anteriores: centrándose en los municipios mayores de 50.000 habitantes y capitales de provincia. Los trabajos del Catálogo de 2011, siguen la misma metodología que los de 1991, 2001, y 2006, con la única particularidad de que sólo identifican las Áreas Estadísticas Vulnerables, sin realizar el análisis urbanístico detallado que permitía identificar a partir de ellas los Barrios Vulnerables. En el Catálogo de 2011 se han delimitado AE-INMG (Área Estadística con concentraciones significativas de población inmigrante) y AEV (Áreas Estadísticas Vulnerables según los 3 Indicadores Básicos de Vulnerabilidad Urbana: IBVU Estudios, IBVU Vivienda o IBVU Paro). Estas delimitaciones son independientes y pueden superponerse para su análisis en el Visor del Catálogo.

En el caso del Indicador de Inmigración (I-INMG), para el desarrollo del estudio de 2011 se ha partido del análisis de la evolución de los Barrios con concentraciones significativas de población inmigrante identificados previamente en el año 2006, viendo primero si seguían o no cumpliendo esta condición en el año 2011. Posteriormente, se han identificado las nuevas Áreas Estadísticas con concentraciones significativas de población inmigrante (AE-INMG) no coincidentes con Barrios identificados en el Catálogo de 2006, incluyendo también las ciudades que no contaban con Barrios de este tipo en el año 2006.

Una vez identificadas las secciones censales que en 2011 superan los umbrales de referencia del Indicador de Inmigración (I-INMG), se procede a agrupar estas secciones en Áreas Estadísticas con concentraciones significativas de población inmigrante (AE-INMG).

La metodología detallada completa puede consultarse en:

https://apps.fomento.gob.es/BarriosVulnerables/static/adjunto/Sintesis_metodologica_general_catalogo_bbvv.pdf

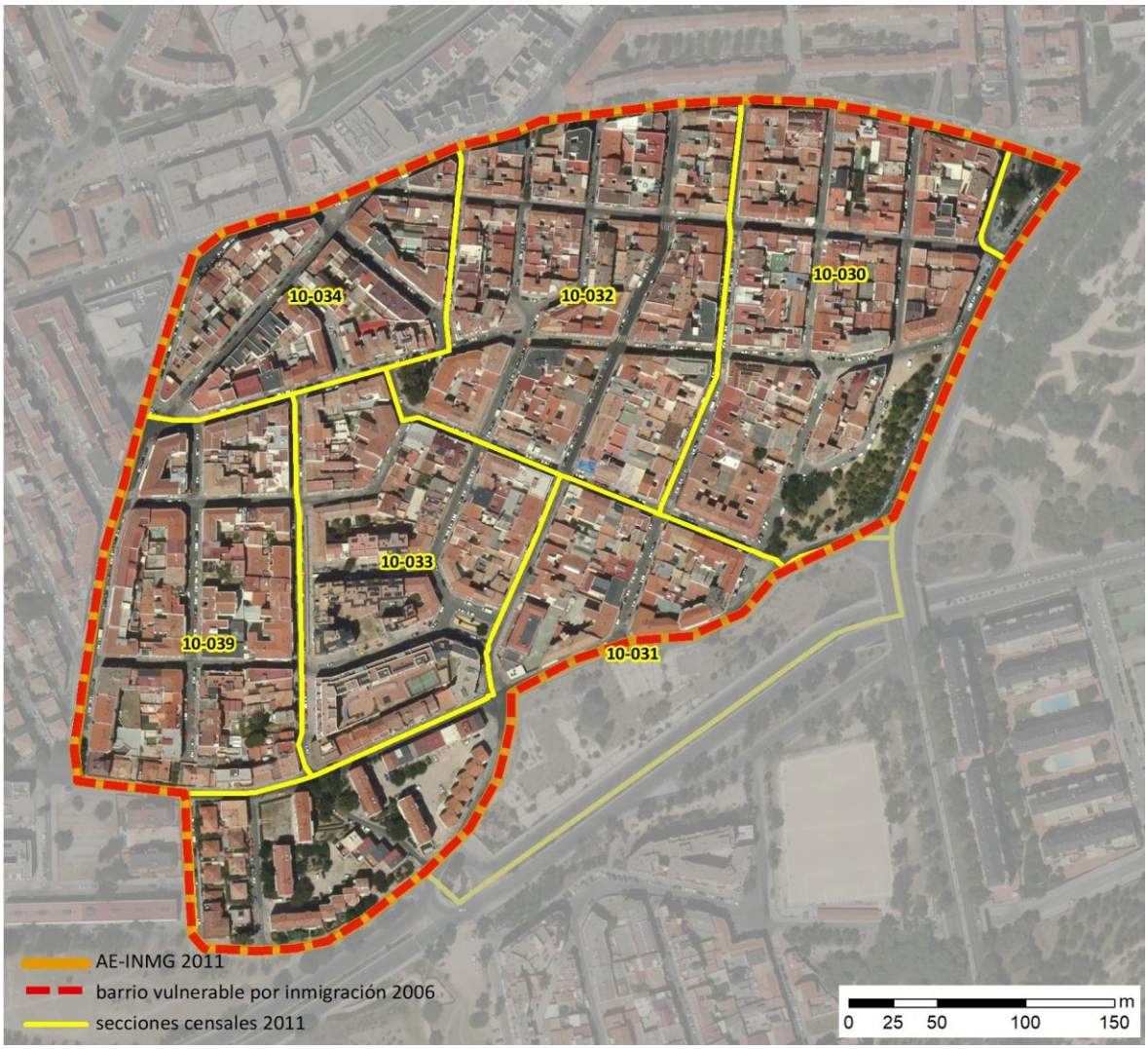

Localización en detalle del AE-INMG

Datos básicos del AE-INMG (1)

Población total	8.015
Población nacida en el extranjero total	2.495
Población nacida en el extranjero (excepto UE-15)	2.410
Densidad población (hab/Km²)	45.589,87
Superficie (ha)	17,58
Nº de secciones censales	6

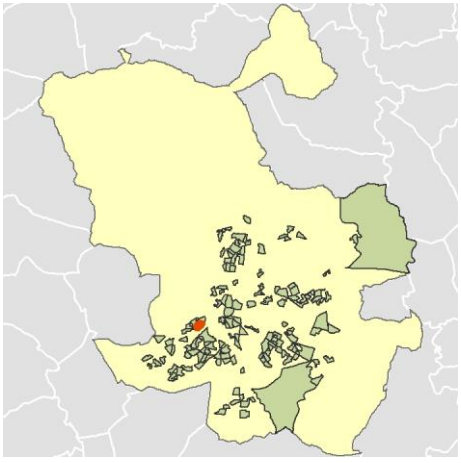

Localización del AE-INMG dentro del término municipal

	Valor del AE-INMG	Valor de referencia (2)
INDICADOR DE INMIGRACIÓN (I-INMG) (3)	**30,07 %**	20,00%

(1) Área Estadística con concentraciones significativas de población inmigrante (AE-INMG)

(2) Valor que se ha tomado como referencia para este estudio

(3) Indicador de Inmigración: (I-INMG): Porcentaje de población nacida en países no pertenecientes a la UE-14, respecto a la población total. Se calcula restando al número total de nacidos en el extranjero, los nacidos en los países de la UE-14: Alemania; Austria; Bélgica; Dinamarca; Finlandia; Francia; Reino Unido; Grecia; Irlanda; Italia; Luxemburgo; Países Bajos; Portugal; y Suecia.

Datos sociodemográficos (Censo 2011)	Sección censal 2807910030		AE-INMG 28079022	
	Valores absolutos	%	Valores absolutos	%
Población total	1.530		8.015	
Población nacida en el extranjero total	295	19,28	2.495	31,13
Población nacida en el extranjero (excepto UE-15)	280	18,30	2.410	30,07

	Sección	AE-INMG	Municipio	Comunidad Autónoma	España
INDICADOR DE INMIGRACIÓN (I-INMG)	18,30	30,07	14,86	14,60	9,99
INDICADORES BÁSICOS DE VULNERABILIDAD URBANA (IBVU) (4)					
IBVU Estudios (5)	5,54	8,87	7,65	7,69	10,92
IBVU Vivienda (6)	7,43	13,18	7,23	4,40	6,99
IBVU Paro (7)	23,44	24,89	21,47	23,12	29,64

(4) Además del Indicador de Inmigración (I-INMG) se ofrecen los valores de los 3 Indicadores Básicos de Vulnerabilidad Urbana (IBVU) para poder analizar la situación de cada sección censal y AE-INMG en relación con los valores de referencia de vulnerabilidad para estos 3 indicadores.

(5) IBVU Estudios: Porcentaje de población analfabeta y sin estudios de 16 años o más, sobre el total de población de 16 años o más. Valor de referencia de vulnerabilidad (2011): 16,38%.

(6) IBVU Vivienda: Porcentaje de viviendas familiares (principales, secundarias, vacías) en edificios en estado en estado ruinoso, malo o deficiente, sobre el total de viviendas familiares (principales, secundarias, vacías). Valor de referencia de vulnerabilidad (2011): 17,50 %.

(7) IBVU Paro: Porcentaje de la población de 16 años o más en situación de paro, respecto al total de población activa de 16 años o más. Valor de referencia de vulnerabilidad (2011): 42,33 %.

Definiciones

ÁREA ESTADÍSTICA CON CONCENTRACIONES SIGNIFICATIVAS DE POBLACIÓN INMIGRANTE (AE-INMG)

Agrupación de secciones censales colindantes y de cierta homogeneidad urbanística, de entre 3.500 y 15.000 habitantes en las que el valor de Indicador de Inmigración (I-INMG) del conjunto supera el valor establecido como referencia (20%).

INDICADOR DE INMIGRACIÓN (I-INMG)

Porcentaje de población nacida en países no pertenecientes a la UE-14, respecto a la población total. Se calcula restando al número total de nacidos en el extranjero, los nacidos en los países de la UE-14: Alemania; Austria; Bélgica; Dinamarca; Finlandia; Francia; Reino Unido; Grecia; Irlanda; Italia; Luxemburgo; Países Bajos; Portugal; y Suecia.

Síntesis Metodológica

El cuerpo de estudio del Catálogo de Barrios Vulnerables de 2011 sigue el criterio establecido en los Catálogos anteriores: centrándose en los municipios mayores de 50.000 habitantes y capitales de provincia. Los trabajos del Catálogo de 2011, siguen la misma metodología que los de 1991, 2001, y 2006, con la única particularidad de que sólo identifican las Áreas Estadísticas Vulnerables, sin realizar el análisis urbanístico detallado que permitía identificar a partir de ellas los Barrios Vulnerables. En el Catálogo de 2011 se han delimitado AE-INMG (Área Estadística con concentraciones significativas de población inmigrante) y AEV (Áreas Estadísticas Vulnerables según los 3 Indicadores Básicos de Vulnerabilidad Urbana: IBVU Estudios, IBVU Vivienda o IBVU Paro). Estas delimitaciones son independientes y pueden superponerse para su análisis en el Visor del Catálogo.

En el caso del Indicador de Inmigración (I-INMG), para el desarrollo del estudio de 2011 se ha partido del análisis de la evolución de los Barrios con concentraciones significativas de población inmigrante identificados previamente en el año 2006, viendo primero si seguían o no cumpliendo esta condición en el año 2011. Posteriormente, se han identificado las nuevas Áreas Estadísticas con concentraciones significativas de población inmigrante (AE-INMG) no coincidentes con Barrios identificados en el Catálogo de 2006, incluyendo también las ciudades que no contaban con Barrios de este tipo en el año 2006.

Una vez identificadas las secciones censales que en 2011 superan los umbrales de referencia del Indicador de Inmigración (I-INMG), se procede a agrupar estas secciones en Áreas Estadísticas con concentraciones significativas de población inmigrante (AE-INMG).

La metodología detallada completa puede consultarse en:

https://apps.fomento.gob.es/BarriosVulnerables/static/adjunto/Sintesis_metodologica_general_catalogo_bbvv.pdf

Datos sociodemográficos (Censo 2011)

	Sección censal 2807910031		AE-INMG 28079022	
	Valores absolutos	%	Valores absolutos	%
Población total	1.515		8.015	
Población nacida en el extranjero total	855	56,44	2.495	31,13
Población nacida en el extranjero (excepto UE-15)	845	55,78	2.410	30,07

	Sección	AE-INMG	Municipio	Comunidad Autónoma	España
INDICADOR DE INMIGRACIÓN (I-INMG)	55,78	30,07	14,86	14,60	9,99
INDICADORES BÁSICOS DE VULNERABILIDAD URBANA (IBVU) (4)					
IBVU Estudios (5)	7,81	8,87	7,65	7,69	10,92
IBVU Vivienda (6)	19,59	13,18	7,23	4,40	6,99
IBVU Paro (7)	33,33	24,89	21,47	23,12	29,64

(4) Además del Indicador de Inmigración (I-INMG) se ofrecen los valores de los 3 Indicadores Básicos de Vulnerabilidad Urbana (IBVU) para poder analizar la situación de cada sección censal y AE-INMG en relación con los valores de referencia de vulnerabilidad para estos 3 indicadores.

(5) IBVU Estudios: Porcentaje de población analfabeta y sin estudios de 16 años o más, sobre el total de población de 16 años o más. Valor de referencia de vulnerabilidad (2011): 16,38%.

(6) IBVU Vivienda: Porcentaje de viviendas familiares (principales, secundarias, vacías) en edificios en estado en estado ruinoso, malo o deficiente, sobre el total de viviendas familiares (principales, secundarias, vacías). Valor de referencia de vulnerabilidad (2011): 17,50 %.

(7) IBVU Paro: Porcentaje de la población de 16 años o más en situación de paro, respecto al total de población activa de 16 años o más. Valor de referencia de vulnerabilidad (2011): 42,33 %.

Definiciones

ÁREA ESTADÍSTICA CON CONCENTRACIONES SIGNIFICATIVAS DE POBLACIÓN INMIGRANTE (AE-INMG)

Agrupación de secciones censales colindantes y de cierta homogeneidad urbanística, de entre 3.500 y 15.000 habitantes en las que el valor de Indicador de Inmigración (I-INMG) del conjunto supera el valor establecido como referencia (20%).

INDICADOR DE INMIGRACIÓN (I-INMG)

Porcentaje de población nacida en países no pertenecientes a la UE-14, respecto a la población total. Se calcula restando al número total de nacidos en el extranjero, los nacidos en los países de la UE-14: Alemania; Austria; Bélgica; Dinamarca; Finlandia; Francia; Reino Unido; Grecia; Irlanda; Italia; Luxemburgo; Países Bajos; Portugal; y Suecia.

Síntesis Metodológica

El cuerpo de estudio del Catálogo de Barrios Vulnerables de 2011 sigue el criterio establecido en los Catálogos anteriores: centrándose en los municipios mayores de 50.000 habitantes y capitales de provincia. Los trabajos del Catálogo de 2011, siguen la misma metodología que los de 1991, 2001, y 2006, con la única particularidad de que sólo identifican las Áreas Estadísticas Vulnerables, sin realizar el análisis urbanístico detallado que permitía identificar a partir de ellas los Barrios Vulnerables. En el Catálogo de 2011 se han delimitado AE-INMG (Área Estadística con concentraciones significativas de población inmigrante) y AEV (Áreas Estadísticas Vulnerables según los 3 Indicadores Básicos de Vulnerabilidad Urbana: IBVU Estudios, IBVU Vivienda o IBVU Paro). Estas delimitaciones son independientes y pueden superponerse para su análisis en el Visor del Catálogo.

En el caso del Indicador de Inmigración (I-INMG), para el desarrollo del estudio de 2011 se ha partido del análisis de la evolución de los Barrios con concentraciones significativas de población inmigrante identificados previamente en el año 2006, viendo primero si seguían o no cumpliendo esta condición en el año 2011. Posteriormente, se han identificado las nuevas Áreas Estadísticas con concentraciones significativas de población inmigrante (AE-INMG) no coincidentes con Barrios identificados en el Catálogo de 2006, incluyendo también las ciudades que no contaban con Barrios de este tipo en el año 2006.

Una vez identificadas las secciones censales que en 2011 superan los umbrales de referencia del Indicador de Inmigración (I-INMG), se procede a agrupar estas secciones en Áreas Estadísticas con concentraciones significativas de población inmigrante (AE-INMG).

La metodología detallada completa puede consultarse en:

https://apps.fomento.gob.es/BarriosVulnerables/static/adjunto/Sintesis_metodologica_general_catalogo_bbvv.pdf

Datos sociodemográficos (Censo 2011)	Sección censal 2807910032		AE-INMG 28079022	
	Valores absolutos	%	Valores absolutos	%
Población total	1.605		8.015	
Población nacida en el extranjero total	590	36,76	2.495	31,13
Población nacida en el extranjero (excepto UE-15)	565	35,20	2.410	30,07

	Sección	AE-INMG	Municipio	Comunidad Autónoma	España
INDICADOR DE INMIGRACIÓN (I-INMG)	35,20	30,07	14,86	14,60	9,99
INDICADORES BÁSICOS DE VULNERABILIDAD URBANA (IBVU) (4)					
IBVU Estudios (5)	7,47	8,87	7,65	7,69	10,92
IBVU Vivienda (6)	0,00	13,18	7,23	4,40	6,99
IBVU Paro (7)	13,44	24,89	21,47	23,12	29,64

(4) Además del Indicador de Inmigración (I-INMG) se ofrecen los valores de los 3 Indicadores Básicos de Vulnerabilidad Urbana (IBVU) para poder analizar la situación de cada sección censal y AE-INMG en relación con los valores de referencia de vulnerabilidad para estos 3 indicadores.

(5) IBVU Estudios: Porcentaje de población analfabeta y sin estudios de 16 años o más, sobre el total de población de 16 años o más. Valor de referencia de vulnerabilidad (2011): 16,38%.

(6) IBVU Vivienda: Porcentaje de viviendas familiares (principales, secundarias, vacías) en edificios en estado en estado ruinoso, malo o deficiente, sobre el total de viviendas familiares (principales, secundarias, vacías). Valor de referencia de vulnerabilidad (2011): 17,50 %.

(7) IBVU Paro: Porcentaje de la población de 16 años o más en situación de paro, respecto al total de población activa de 16 años o más. Valor de referencia de vulnerabilidad (2011): 42,33 %.

Definiciones

ÁREA ESTADÍSTICA CON CONCENTRACIONES SIGNIFICATIVAS DE POBLACIÓN INMIGRANTE (AE-INMG)

Agrupación de secciones censales colindantes y de cierta homogeneidad urbanística, de entre 3.500 y 15.000 habitantes en las que el valor de Indicador de Inmigración (I-INMG) del conjunto supera el valor establecido como referencia (20%).

INDICADOR DE INMIGRACIÓN (I-INMG)

Porcentaje de población nacida en países no pertenecientes a la UE-14, respecto a la población total. Se calcula restando al número total de nacidos en el extranjero, los nacidos en los países de la UE-14: Alemania; Austria; Bélgica; Dinamarca; Finlandia; Francia; Reino Unido; Grecia; Irlanda; Italia; Luxemburgo; Países Bajos; Portugal; y Suecia.

Síntesis Metodológica

El cuerpo de estudio del Catálogo de Barrios Vulnerables de 2011 sigue el criterio establecido en los Catálogos anteriores: centrándose en los municipios mayores de 50.000 habitantes y capitales de provincia. Los trabajos del Catálogo de 2011, siguen la misma metodología que los de 1991, 2001, y 2006, con la única particularidad de que sólo identifican las Áreas Estadísticas Vulnerables, sin realizar el análisis urbanístico detallado que permitía identificar a partir de ellas los Barrios Vulnerables. En el Catálogo de 2011 se han delimitado AE-INMG (Área Estadística con concentraciones significativas de población inmigrante) y AEV (Áreas Estadísticas Vulnerables según los 3 Indicadores Básicos de Vulnerabilidad Urbana: IBVU Estudios, IBVU Vivienda o IBVU Paro). Estas delimitaciones son independientes y pueden superponerse para su análisis en el Visor del Catálogo.

En el caso del Indicador de Inmigración (I-INMG), para el desarrollo del estudio de 2011 se ha partido del análisis de la evolución de los Barrios con concentraciones significativas de población inmigrante identificados previamente en el año 2006, viendo primero si seguían o no cumpliendo esta condición en el año 2011. Posteriormente, se han identificado las nuevas Áreas Estadísticas con concentraciones significativas de población inmigrante (AE-INMG) no coincidentes con Barrios identificados en el Catálogo de 2006, incluyendo también las ciudades que no contaban con Barrios de este tipo en el año 2006.

Una vez identificadas las secciones censales que en 2011 superan los umbrales de referencia del Indicador de Inmigración (I-INMG), se procede a agrupar estas secciones en Áreas Estadísticas con concentraciones significativas de población inmigrante (AE-INMG).

La metodología detallada completa puede consultarse en:

https://apps.fomento.gob.es/BarriosVulnerables/static/adjunto/Sintesis_metodologica_general_catalogo_bbvv.pdf

Datos sociodemográficos (Censo 2011)	Sección censal 2807910033		AE-INMG 28079022	
	Valores absolutos	%	Valores absolutos	%
Población total	935		8.015	
Población nacida en el extranjero total	90	9,63	2.495	31,13
Población nacida en el extranjero (excepto UE-15)	90	9,63	2.410	30,07

	Sección	AE-INMG	Municipio	Comunidad Autónoma	España
INDICADOR DE INMIGRACIÓN (I-INMG)	9,63	30,07	14,86	14,60	9,99
INDICADORES BÁSICOS DE VULNERABILIDAD URBANA (IBVU) (4)					
IBVU Estudios (5)	5,00	8,87	7,65	7,69	10,92
IBVU Vivienda (6)	0,00	13,18	7,23	4,40	6,99
IBVU Paro (7)	30,36	24,89	21,47	23,12	29,64

(4) Además del Indicador de Inmigración (I-INMG) se ofrecen los valores de los 3 Indicadores Básicos de Vulnerabilidad Urbana (IBVU) para poder analizar la situación de cada sección censal y AE-INMG en relación con los valores de referencia de vulnerabilidad para estos 3 indicadores.

(5) IBVU Estudios: Porcentaje de población analfabeta y sin estudios de 16 años o más, sobre el total de población de 16 años o más. Valor de referencia de vulnerabilidad (2011): 16,38%.

(6) IBVU Vivienda: Porcentaje de viviendas familiares (principales, secundarias, vacías) en edificios en estado en estado ruinoso, malo o deficiente, sobre el total de viviendas familiares (principales, secundarias, vacías). Valor de referencia de vulnerabilidad (2011): 17,50 %.

(7) IBVU Paro: Porcentaje de la población de 16 años o más en situación de paro, respecto al total de población activa de 16 años o más. Valor de referencia de vulnerabilidad (2011): 42,33 %.

Definiciones

ÁREA ESTADÍSTICA CON CONCENTRACIONES SIGNIFICATIVAS DE POBLACIÓN INMIGRANTE (AE-INMG)

Agrupación de secciones censales colindantes y de cierta homogeneidad urbanística, de entre 3.500 y 15.000 habitantes en las que el valor de Indicador de Inmigración (I-INMG) del conjunto supera el valor establecido como referencia (20%).

INDICADOR DE INMIGRACIÓN (I-INMG)

Porcentaje de población nacida en países no pertenecientes a la UE-14, respecto a la población total. Se calcula restando al número total de nacidos en el extranjero, los nacidos en los países de la UE-14: Alemania; Austria; Bélgica; Dinamarca; Finlandia; Francia; Reino Unido; Grecia; Irlanda; Italia; Luxemburgo; Países Bajos; Portugal; y Suecia.

Síntesis Metodológica

El cuerpo de estudio del Catálogo de Barrios Vulnerables de 2011 sigue el criterio establecido en los Catálogos anteriores: centrándose en los municipios mayores de 50.000 habitantes y capitales de provincia. Los trabajos del Catálogo de 2011, siguen la misma metodología que los de 1991, 2001, y 2006, con la única particularidad de que sólo identifican las Áreas Estadísticas Vulnerables, sin realizar el análisis urbanístico detallado que permitía identificar a partir de ellas los Barrios Vulnerables. En el Catálogo de 2011 se han delimitado AE-INMG (Área Estadística con concentraciones significativas de población inmigrante) y AEV (Áreas Estadísticas Vulnerables según los 3 Indicadores Básicos de Vulnerabilidad Urbana: IBVU Estudios, IBVU Vivienda o IBVU Paro). Estas delimitaciones son independientes y pueden superponerse para su análisis en el Visor del Catálogo.

En el caso del Indicador de Inmigración (I-INMG), para el desarrollo del estudio de 2011 se ha partido del análisis de la evolución de los Barrios con concentraciones significativas de población inmigrante identificados previamente en el año 2006, viendo primero si seguían o no cumpliendo esta condición en el año 2011. Posteriormente, se han identificado las nuevas Áreas Estadísticas con concentraciones significativas de población inmigrante (AE-INMG) no coincidentes con Barrios identificados en el Catálogo de 2006, incluyendo también las ciudades que no contaban con Barrios de este tipo en el año 2006.

Una vez identificadas las secciones censales que en 2011 superan los umbrales de referencia del Indicador de Inmigración (I-INMG), se procede a agrupar estas secciones en Áreas Estadísticas con concentraciones significativas de población inmigrante (AE-INMG).

La metodología detallada completa puede consultarse en:

https://apps.fomento.gob.es/BarriosVulnerables/static/adjunto/Sintesis_metodologica_general_catalogo_bbvv.pdf

Datos sociodemográficos (Censo 2011)	Sección censal 2807910034		AE-INMG 28079022	
	Valores absolutos	%	Valores absolutos	%
Población total	1.160		8.015	
Población nacida en el extranjero total	500	43,10	2.495	31,13
Población nacida en el extranjero (excepto UE-15)	495	42,67	2.410	30,07

	Sección	AE-INMG	Municipio	Comunidad Autónoma	España
INDICADOR DE INMIGRACIÓN (I-INMG)	42,67	30,07	14,86	14,60	9,99
INDICADORES BÁSICOS DE VULNERABILIDAD URBANA (IBVU) (4)					
IBVU Estudios (5)	18,03	8,87	7,65	7,69	10,92
IBVU Vivienda (6)	71,26	13,18	7,23	4,40	6,99
IBVU Paro (7)	20,62	24,89	21,47	23,12	29,64

(4) Además del Indicador de Inmigración (I-INMG) se ofrecen los valores de los 3 Indicadores Básicos de Vulnerabilidad Urbana (IBVU) para poder analizar la situación de cada sección censal y AE-INMG en relación con los valores de referencia de vulnerabilidad para estos 3 indicadores.

(5) IBVU Estudios: Porcentaje de población analfabeta y sin estudios de 16 años o más, sobre el total de población de 16 años o más. Valor de referencia de vulnerabilidad (2011): 16,38%.

(6) IBVU Vivienda: Porcentaje de viviendas familiares (principales, secundarias, vacías) en edificios en estado en estado ruinoso, malo o deficiente, sobre el total de viviendas familiares (principales, secundarias, vacías). Valor de referencia de vulnerabilidad (2011): 17,50 %.

(7) IBVU Paro: Porcentaje de la población de 16 años o más en situación de paro, respecto al total de población activa de 16 años o más. Valor de referencia de vulnerabilidad (2011): 42,33 %.

Definiciones

ÁREA ESTADÍSTICA CON CONCENTRACIONES SIGNIFICATIVAS DE POBLACIÓN INMIGRANTE (AE-INMG)

Agrupación de secciones censales colindantes y de cierta homogeneidad urbanística, de entre 3.500 y 15.000 habitantes en las que el valor de Indicador de Inmigración (I-INMG) del conjunto supera el valor establecido como referencia (20%).

INDICADOR DE INMIGRACIÓN (I-INMG)

Porcentaje de población nacida en países no pertenecientes a la UE-14, respecto a la población total. Se calcula restando al número total de nacidos en el extranjero, los nacidos en los países de la UE-14: Alemania; Austria; Bélgica; Dinamarca; Finlandia; Francia; Reino Unido; Grecia; Irlanda; Italia; Luxemburgo; Países Bajos; Portugal; y Suecia.

Síntesis Metodológica

El cuerpo de estudio del Catálogo de Barrios Vulnerables de 2011 sigue el criterio establecido en los Catálogos anteriores: centrándose en los municipios mayores de 50.000 habitantes y capitales de provincia. Los trabajos del Catálogo de 2011, siguen la misma metodología que los de 1991, 2001, y 2006, con la única particularidad de que sólo identifican las Áreas Estadísticas Vulnerables, sin realizar el análisis urbanístico detallado que permitía identificar a partir de ellas los Barrios Vulnerables. En el Catálogo de 2011 se han delimitado AE-INMG (Área Estadística con concentraciones significativas de población inmigrante) y AEV (Áreas Estadísticas Vulnerables según los 3 Indicadores Básicos de Vulnerabilidad Urbana: IBVU Estudios, IBVU Vivienda o IBVU Paro). Estas delimitaciones son independientes y pueden superponerse para su análisis en el Visor del Catálogo.

En el caso del Indicador de Inmigración (I-INMG), para el desarrollo del estudio de 2011 se ha partido del análisis de la evolución de los Barrios con concentraciones significativas de población inmigrante identificados previamente en el año 2006, viendo primero si seguían o no cumpliendo esta condición en el año 2011. Posteriormente, se han identificado las nuevas Áreas Estadísticas con concentraciones significativas de población inmigrante (AE-INMG) no coincidentes con Barrios identificados en el Catálogo de 2006, incluyendo también las ciudades que no contaban con Barrios de este tipo en el año 2006.

Una vez identificadas las secciones censales que en 2011 superan los umbrales de referencia del Indicador de Inmigración (I-INMG), se procede a agrupar estas secciones en Áreas Estadísticas con concentraciones significativas de población inmigrante (AE-INMG).

La metodología detallada completa puede consultarse en:

https://apps.fomento.gob.es/BarriosVulnerables/static/adjunto/Sintesis_metodologica_general_catalogo_bbvv.pdf

Datos sociodemográficos (Censo 2011)	Sección censal 2807910039		AE-INMG 28079022	
	Valores absolutos	%	Valores absolutos	%
Población total	1.270		8.015	
Población nacida en el extranjero total	165	12,99	2.495	31,13
Población nacida en el extranjero (excepto UE-15)	135	10,63	2.410	30,07

	Sección	AE-INMG	Municipio	Comunidad Autónoma	España
INDICADOR DE INMIGRACIÓN (I-INMG)	10,63	30,07	14,86	14,60	9,99
INDICADORES BÁSICOS DE VULNERABILIDAD URBANA (IBVU) (4)					
IBVU Estudios (5)	11,02	8,87	7,65	7,69	10,92
IBVU Vivienda (6)	0,00	13,18	7,23	4,40	6,99
IBVU Paro (7)	31,06	24,89	21,47	23,12	29,64

(4) Además del Indicador de Inmigración (I-INMG) se ofrecen los valores de los 3 Indicadores Básicos de Vulnerabilidad Urbana (IBVU) para poder analizar la situación de cada sección censal y AE-INMG en relación con los valores de referencia de vulnerabilidad para estos 3 indicadores.

(5) IBVU Estudios: Porcentaje de población analfabeta y sin estudios de 16 años o más, sobre el total de población de 16 años o más. Valor de referencia de vulnerabilidad (2011): 16,38%.

(6) IBVU Vivienda: Porcentaje de viviendas familiares (principales, secundarias, vacías) en edificios en estado en estado ruinoso, malo o deficiente, sobre el total de viviendas familiares (principales, secundarias, vacías). Valor de referencia de vulnerabilidad (2011): 17,50 %.

(7) IBVU Paro: Porcentaje de la población de 16 años o más en situación de paro, respecto al total de población activa de 16 años o más. Valor de referencia de vulnerabilidad (2011): 42,33 %.

Definiciones

ÁREA ESTADÍSTICA CON CONCENTRACIONES SIGNIFICATIVAS DE POBLACIÓN INMIGRANTE (AE-INMG)

Agrupación de secciones censales colindantes y de cierta homogeneidad urbanística, de entre 3.500 y 15.000 habitantes en las que el valor de Indicador de Inmigración (I-INMG) del conjunto supera el valor establecido como referencia (20%).

INDICADOR DE INMIGRACIÓN (I-INMG)

Porcentaje de población nacida en países no pertenecientes a la UE-14, respecto a la población total. Se calcula restando al número total de nacidos en el extranjero, los nacidos en los países de la UE-14: Alemania; Austria; Bélgica; Dinamarca; Finlandia; Francia; Reino Unido; Grecia; Irlanda; Italia; Luxemburgo; Países Bajos; Portugal; y Suecia.

Síntesis Metodológica

El cuerpo de estudio del Catálogo de Barrios Vulnerables de 2011 sigue el criterio establecido en los Catálogos anteriores: centrándose en los municipios mayores de 50.000 habitantes y capitales de provincia. Los trabajos del Catálogo de 2011, siguen la misma metodología que los de 1991, 2001, y 2006, con la única particularidad de que sólo identifican las Áreas Estadísticas Vulnerables, sin realizar el análisis urbanístico detallado que permitía identificar a partir de ellas los Barrios Vulnerables. En el Catálogo de 2011 se han delimitado AE-INMG (Área Estadística con concentraciones significativas de población inmigrante) y AEV (Áreas Estadísticas Vulnerables según los 3 Indicadores Básicos de Vulnerabilidad Urbana: IBVU Estudios, IBVU Vivienda o IBVU Paro). Estas delimitaciones son independientes y pueden superponerse para su análisis en el Visor del Catálogo.

En el caso del Indicador de Inmigración (I-INMG), para el desarrollo del estudio de 2011 se ha partido del análisis de la evolución de los Barrios con concentraciones significativas de población inmigrante identificados previamente en el año 2006, viendo primero si seguían o no cumpliendo esta condición en el año 2011. Posteriormente, se han identificado las nuevas Áreas Estadísticas con concentraciones significativas de población inmigrante (AE-INMG) no coincidentes con Barrios identificados en el Catálogo de 2006, incluyendo también las ciudades que no contaban con Barrios de este tipo en el año 2006.

Una vez identificadas las secciones censales que en 2011 superan los umbrales de referencia del Indicador de Inmigración (I-INMG), se procede a agrupar estas secciones en Áreas Estadísticas con concentraciones significativas de población inmigrante (AE-INMG).

La metodología detallada completa puede consultarse en:

https://apps.fomento.gob.es/BarriosVulnerables/static/adjunto/Sintesis_metodologica_general_catalogo_bbvv.pdf



Localización en detalle del AE-INMG

Datos básicos del AE-INMG (1)

Población total	11.455
Población nacida en el extranjero total	3.415
Población nacida en el extranjero (excepto UE-15)	3.315
Densidad población (hab/Km²)	44.943,12
Superficie (ha)	25,49
Nº de secciones censales	9

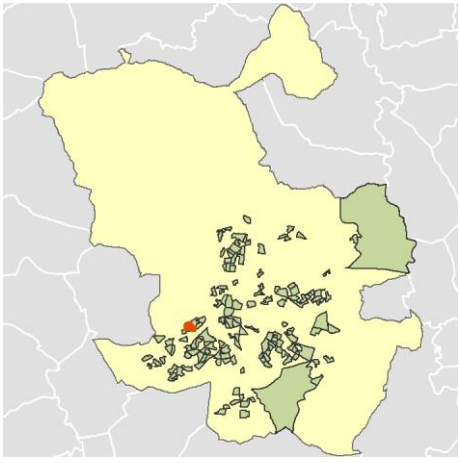

Localización del AE-INMG dentro del término municipal

	Valor del AE-INMG	Valor de referencia (2)
INDICADOR DE INMIGRACIÓN (I-INMG) (3)	**28,94 %**	20,00%

(1) Área Estadística con concentraciones significativas de población inmigrante (AE-INMG)

(2) Valor que se ha tomado como referencia para este estudio

(3) Indicador de Inmigración: (I-INMG): Porcentaje de población nacida en países no pertenecientes a la UE-14, respecto a la población total. Se calcula restando al número total de nacidos en el extranjero, los nacidos en los países de la UE-14: Alemania; Austria; Bélgica; Dinamarca; Finlandia; Francia; Reino Unido; Grecia; Irlanda; Italia; Luxemburgo; Países Bajos; Portugal; y Suecia.

Datos sociodemográficos (Censo 2011)	Sección censal 2807910041 Valores absolutos	%	AE-INMG 28079023 Valores absolutos	%
Población total	1.760		11.455	
Población nacida en el extranjero total	340	19,32	3.415	29,81
Población nacida en el extranjero (excepto UE-15)	340	19,32	3.315	28,94

	Sección	AE-INMG	Municipio	Comunidad Autónoma	España
INDICADOR DE INMIGRACIÓN (I-INMG)	19,32	28,94	14,86	14,60	9,99
INDICADORES BÁSICOS DE VULNERABILIDAD URBANA (IBVU) (4)					
IBVU Estudios (5)	11,22	13,28	7,65	7,69	10,92
IBVU Vivienda (6)	8,33	2,60	7,23	4,40	6,99
IBVU Paro (7)	29,41	s.d.	21,47	23,12	29,64

(4) Además del Indicador de Inmigración (I-INMG) se ofrecen los valores de los 3 Indicadores Básicos de Vulnerabilidad Urbana (IBVU) para poder analizar la situación de cada sección censal y AE-INMG en relación con los valores de referencia de vulnerabilidad para estos 3 indicadores.

(5) IBVU Estudios: Porcentaje de población analfabeta y sin estudios de 16 años o más, sobre el total de población de 16 años o más. Valor de referencia de vulnerabilidad (2011): 16,38%.

(6) IBVU Vivienda: Porcentaje de viviendas familiares (principales, secundarias, vacías) en edificios en estado en estado ruinoso, malo o deficiente, sobre el total de viviendas familiares (principales, secundarias, vacías). Valor de referencia de vulnerabilidad (2011): 17,50 %.

(7) IBVU Paro: Porcentaje de la población de 16 años o más en situación de paro, respecto al total de población activa de 16 años o más. Valor de referencia de vulnerabilidad (2011): 42,33 %.

Definiciones

ÁREA ESTADÍSTICA CON CONCENTRACIONES SIGNIFICATIVAS DE POBLACIÓN INMIGRANTE (AE-INMG)

Agrupación de secciones censales colindantes y de cierta homogeneidad urbanística, de entre 3.500 y 15.000 habitantes en las que el valor de Indicador de Inmigración (I-INMG) del conjunto supera el valor establecido como referencia (20%).

INDICADOR DE INMIGRACIÓN (I-INMG)

Porcentaje de población nacida en países no pertenecientes a la UE-14, respecto a la población total. Se calcula restando al número total de nacidos en el extranjero, los nacidos en los países de la UE-14: Alemania; Austria; Bélgica; Dinamarca; Finlandia; Francia; Reino Unido; Grecia; Irlanda; Italia; Luxemburgo; Países Bajos; Portugal; y Suecia.

Síntesis Metodológica

El cuerpo de estudio del Catálogo de Barrios Vulnerables de 2011 sigue el criterio establecido en los Catálogos anteriores: centrándose en los municipios mayores de 50.000 habitantes y capitales de provincia. Los trabajos del Catálogo de 2011, siguen la misma metodología que los de 1991, 2001, y 2006, con la única particularidad de que sólo identifican las Áreas Estadísticas Vulnerables, sin realizar el análisis urbanístico detallado que permitía identificar a partir de ellas los Barrios Vulnerables. En el Catálogo de 2011 se han delimitado AE-INMG (Área Estadística con concentraciones significativas de población inmigrante) y AEV (Áreas Estadísticas Vulnerables según los 3 Indicadores Básicos de Vulnerabilidad Urbana: IBVU Estudios, IBVU Vivienda o IBVU Paro). Estas delimitaciones son independientes y pueden superponerse para su análisis en el Visor del Catálogo.

En el caso del Indicador de Inmigración (I-INMG), para el desarrollo del estudio de 2011 se ha partido del análisis de la evolución de los Barrios con concentraciones significativas de población inmigrante identificados previamente en el año 2006, viendo primero si seguían o no cumpliendo esta condición en el año 2011. Posteriormente, se han identificado las nuevas Áreas Estadísticas con concentraciones significativas de población inmigrante (AE-INMG) no coincidentes con Barrios identificados en el Catálogo de 2006, incluyendo también las ciudades que no contaban con Barrios de este tipo en el año 2006.

Una vez identificadas las secciones censales que en 2011 superan los umbrales de referencia del Indicador de Inmigración (I-INMG), se procede a agrupar estas secciones en Áreas Estadísticas con concentraciones significativas de población inmigrante (AE-INMG).

La metodología detallada completa puede consultarse en:

https://apps.fomento.gob.es/BarriosVulnerables/static/adjunto/Sintesis_metodologica_general_catalogo_bbvv.pdf

Datos sociodemográficos (Censo 2011)	Sección censal 2807910046		AE-INMG 28079023	
	Valores absolutos	%	Valores absolutos	%
Población total	1.415		11.455	
Población nacida en el extranjero total	475	33,57	3.415	29,81
Población nacida en el extranjero (excepto UE-15)	475	33,57	3.315	28,94

	Sección	AE-INMG	Municipio	Comunidad Autónoma	España
INDICADOR DE INMIGRACIÓN (I-INMG)	33,57	28,94	14,86	14,60	9,99
INDICADORES BÁSICOS DE VULNERABILIDAD URBANA (IBVU) (4)					
IBVU Estudios (5)	15,97	13,28	7,65	7,69	10,92
IBVU Vivienda (6)	6,62	2,60	7,23	4,40	6,99
IBVU Paro (7)	12,80	s.d.	21,47	23,12	29,64

(4) Además del Indicador de Inmigración (I-INMG) se ofrecen los valores de los 3 Indicadores Básicos de Vulnerabilidad Urbana (IBVU) para poder analizar la situación de cada sección censal y AE-INMG en relación con los valores de referencia de vulnerabilidad para estos 3 indicadores.

(5) IBVU Estudios: Porcentaje de población analfabeta y sin estudios de 16 años o más, sobre el total de población de 16 años o más. Valor de referencia de vulnerabilidad (2011): 16,38%.

(6) IBVU Vivienda: Porcentaje de viviendas familiares (principales, secundarias, vacías) en edificios en estado en estado ruinoso, malo o deficiente, sobre el total de viviendas familiares (principales, secundarias, vacías). Valor de referencia de vulnerabilidad (2011): 17,50 %.

(7) IBVU Paro: Porcentaje de la población de 16 años o más en situación de paro, respecto al total de población activa de 16 años o más. Valor de referencia de vulnerabilidad (2011): 42,33 %.

Definiciones

ÁREA ESTADÍSTICA CON CONCENTRACIONES SIGNIFICATIVAS DE POBLACIÓN INMIGRANTE (AE-INMG)

Agrupación de secciones censales colindantes y de cierta homogeneidad urbanística, de entre 3.500 y 15.000 habitantes en las que el valor de Indicador de Inmigración (I-INMG) del conjunto supera el valor establecido como referencia (20%).

INDICADOR DE INMIGRACIÓN (I-INMG)

Porcentaje de población nacida en países no pertenecientes a la UE-14, respecto a la población total. Se calcula restando al número total de nacidos en el extranjero, los nacidos en los países de la UE-14: Alemania; Austria; Bélgica; Dinamarca; Finlandia; Francia; Reino Unido; Grecia; Irlanda; Italia; Luxemburgo; Países Bajos; Portugal; y Suecia.

Síntesis Metodológica

El cuerpo de estudio del Catálogo de Barrios Vulnerables de 2011 sigue el criterio establecido en los Catálogos anteriores: centrándose en los municipios mayores de 50.000 habitantes y capitales de provincia. Los trabajos del Catálogo de 2011, siguen la misma metodología que los de 1991, 2001, y 2006, con la única particularidad de que sólo identifican las Áreas Estadísticas Vulnerables, sin realizar el análisis urbanístico detallado que permitía identificar a partir de ellas los Barrios Vulnerables. En el Catálogo de 2011 se han delimitado AE-INMG (Área Estadística con concentraciones significativas de población inmigrante) y AEV (Áreas Estadísticas Vulnerables según los 3 Indicadores Básicos de Vulnerabilidad Urbana: IBVU Estudios, IBVU Vivienda o IBVU Paro). Estas delimitaciones son independientes y pueden superponerse para su análisis en el Visor del Catálogo.

En el caso del Indicador de Inmigración (I-INMG), para el desarrollo del estudio de 2011 se ha partido del análisis de la evolución de los Barrios con concentraciones significativas de población inmigrante identificados previamente en el año 2006, viendo primero si seguían o no cumpliendo esta condición en el año 2011. Posteriormente, se han identificado las nuevas Áreas Estadísticas con concentraciones significativas de población inmigrante (AE-INMG) no coincidentes con Barrios identificados en el Catálogo de 2006, incluyendo también las ciudades que no contaban con Barrios de este tipo en el año 2006.

Una vez identificadas las secciones censales que en 2011 superan los umbrales de referencia del Indicador de Inmigración (I-INMG), se procede a agrupar estas secciones en Áreas Estadísticas con concentraciones significativas de población inmigrante (AE-INMG).

La metodología detallada completa puede consultarse en:

https://apps.fomento.gob.es/BarriosVulnerables/static/adjunto/Sintesis_metodologica_general_catalogo_bbvv.pdf

Datos sociodemográficos (Censo 2011)	Sección censal 2807910047		AE-INMG 28079023	
	Valores absolutos	%	Valores absolutos	%
Población total	485		11.455	
Población nacida en el extranjero total	80	16,49	3.415	29,81
Población nacida en el extranjero (excepto UE-15)	50	10,31	3.315	28,94

	Sección	AE-INMG	Municipio	Comunidad Autónoma	España
INDICADOR DE INMIGRACIÓN (I-INMG)	10,31	28,94	14,86	14,60	9,99
INDICADORES BÁSICOS DE VULNERABILIDAD URBANA (IBVU) (4)					
IBVU Estudios (5)	21,35	13,28	7,65	7,69	10,92
IBVU Vivienda (6)	0,00	2,60	7,23	4,40	6,99
IBVU Paro (7)	s.d.	s.d.	21,47	23,12	29,64

(4) Además del Indicador de Inmigración (I-INMG) se ofrecen los valores de los 3 Indicadores Básicos de Vulnerabilidad Urbana (IBVU) para poder analizar la situación de cada sección censal y AE-INMG en relación con los valores de referencia de vulnerabilidad para estos 3 indicadores.

(5) IBVU Estudios: Porcentaje de población analfabeta y sin estudios de 16 años o más, sobre el total de población de 16 años o más. Valor de referencia de vulnerabilidad (2011): 16,38%.

(6) IBVU Vivienda: Porcentaje de viviendas familiares (principales, secundarias, vacías) en edificios en estado en estado ruinoso, malo o deficiente, sobre el total de viviendas familiares (principales, secundarias, vacías). Valor de referencia de vulnerabilidad (2011): 17,50 %.

(7) IBVU Paro: Porcentaje de la población de 16 años o más en situación de paro, respecto al total de población activa de 16 años o más. Valor de referencia de vulnerabilidad (2011): 42,33 %.

Definiciones

ÁREA ESTADÍSTICA CON CONCENTRACIONES SIGNIFICATIVAS DE POBLACIÓN INMIGRANTE (AE-INMG)

Agrupación de secciones censales colindantes y de cierta homogeneidad urbanística, de entre 3.500 y 15.000 habitantes en las que el valor de Indicador de Inmigración (I-INMG) del conjunto supera el valor establecido como referencia (20%).

INDICADOR DE INMIGRACIÓN (I-INMG)

Porcentaje de población nacida en países no pertenecientes a la UE-14, respecto a la población total. Se calcula restando al número total de nacidos en el extranjero, los nacidos en los países de la UE-14: Alemania; Austria; Bélgica; Dinamarca; Finlandia; Francia; Reino Unido; Grecia; Irlanda; Italia; Luxemburgo; Países Bajos; Portugal; y Suecia.

Síntesis Metodológica

El cuerpo de estudio del Catálogo de Barrios Vulnerables de 2011 sigue el criterio establecido en los Catálogos anteriores: centrándose en los municipios mayores de 50.000 habitantes y capitales de provincia. Los trabajos del Catálogo de 2011, siguen la misma metodología que los de 1991, 2001, y 2006, con la única particularidad de que sólo identifican las Áreas Estadísticas Vulnerables, sin realizar el análisis urbanístico detallado que permitía identificar a partir de ellas los Barrios Vulnerables. En el Catálogo de 2011 se han delimitado AE-INMG (Área Estadística con concentraciones significativas de población inmigrante) y AEV (Áreas Estadísticas Vulnerables según los 3 Indicadores Básicos de Vulnerabilidad Urbana: IBVU Estudios, IBVU Vivienda o IBVU Paro). Estas delimitaciones son independientes y pueden superponerse para su análisis en el Visor del Catálogo.

En el caso del Indicador de Inmigración (I-INMG), para el desarrollo del estudio de 2011 se ha partido del análisis de la evolución de los Barrios con concentraciones significativas de población inmigrante identificados previamente en el año 2006, viendo primero si seguían o no cumpliendo esta condición en el año 2011. Posteriormente, se han identificado las nuevas Áreas Estadísticas con concentraciones significativas de población inmigrante (AE-INMG) no coincidentes con Barrios identificados en el Catálogo de 2006, incluyendo también las ciudades que no contaban con Barrios de este tipo en el año 2006.

Una vez identificadas las secciones censales que en 2011 superan los umbrales de referencia del Indicador de Inmigración (I-INMG), se procede a agrupar estas secciones en Áreas Estadísticas con concentraciones significativas de población inmigrante (AE-INMG).

La metodología detallada completa puede consultarse en:

https://apps.fomento.gob.es/BarriosVulnerables/static/adjunto/Sintesis_metodologica_general_catalogo_bbvv.pdf

Datos sociodemográficos (Censo 2011)	Sección censal 2807910048 Valores absolutos	%	AE-INMG 28079023 Valores absolutos	%
Población total	1.005		11.455	
Población nacida en el extranjero total	345	34,33	3.415	29,81
Población nacida en el extranjero (excepto UE-15)	345	34,33	3.315	28,94

	Sección	AE-INMG	Municipio	Comunidad Autónoma	España
INDICADOR DE INMIGRACIÓN (I-INMG)	34,33	28,94	14,86	14,60	9,99
INDICADORES BÁSICOS DE VULNERABILIDAD URBANA (IBVU) (4)					
IBVU Estudios (5)	20,11	13,28	7,65	7,69	10,92
IBVU Vivienda (6)	0,00	2,60	7,23	4,40	6,99
IBVU Paro (7)	13,27	s.d.	21,47	23,12	29,64

(4) Además del Indicador de Inmigración (I-INMG) se ofrecen los valores de los 3 Indicadores Básicos de Vulnerabilidad Urbana (IBVU) para poder analizar la situación de cada sección censal y AE-INMG en relación con los valores de referencia de vulnerabilidad para estos 3 indicadores.

(5) IBVU Estudios: Porcentaje de población analfabeta y sin estudios de 16 años o más, sobre el total de población de 16 años o más. Valor de referencia de vulnerabilidad (2011): 16,38%.

(6) IBVU Vivienda: Porcentaje de viviendas familiares (principales, secundarias, vacías) en edificios en estado en estado ruinoso, malo o deficiente, sobre el total de viviendas familiares (principales, secundarias, vacías). Valor de referencia de vulnerabilidad (2011): 17,50 %.

(7) IBVU Paro: Porcentaje de la población de 16 años o más en situación de paro, respecto al total de población activa de 16 años o más. Valor de referencia de vulnerabilidad (2011): 42,33 %.

Definiciones

ÁREA ESTADÍSTICA CON CONCENTRACIONES SIGNIFICATIVAS DE POBLACIÓN INMIGRANTE (AE-INMG)

Agrupación de secciones censales colindantes y de cierta homogeneidad urbanística, de entre 3.500 y 15.000 habitantes en las que el valor de Indicador de Inmigración (I-INMG) del conjunto supera el valor establecido como referencia (20%).

INDICADOR DE INMIGRACIÓN (I-INMG)

Porcentaje de población nacida en países no pertenecientes a la UE-14, respecto a la población total. Se calcula restando al número total de nacidos en el extranjero, los nacidos en los países de la UE-14: Alemania; Austria; Bélgica; Dinamarca; Finlandia; Francia; Reino Unido; Grecia; Irlanda; Italia; Luxemburgo; Países Bajos; Portugal; y Suecia.

Síntesis Metodológica

El cuerpo de estudio del Catálogo de Barrios Vulnerables de 2011 sigue el criterio establecido en los Catálogos anteriores: centrándose en los municipios mayores de 50.000 habitantes y capitales de provincia. Los trabajos del Catálogo de 2011, siguen la misma metodología que los de 1991, 2001, y 2006, con la única particularidad de que sólo identifican las Áreas Estadísticas Vulnerables, sin realizar el análisis urbanístico detallado que permitía identificar a partir de ellas los Barrios Vulnerables. En el Catálogo de 2011 se han delimitado AE-INMG (Área Estadística con concentraciones significativas de población inmigrante) y AEV (Áreas Estadísticas Vulnerables según los 3 Indicadores Básicos de Vulnerabilidad Urbana: IBVU Estudios, IBVU Vivienda o IBVU Paro). Estas delimitaciones son independientes y pueden superponerse para su análisis en el Visor del Catálogo.

En el caso del Indicador de Inmigración (I-INMG), para el desarrollo del estudio de 2011 se ha partido del análisis de la evolución de los Barrios con concentraciones significativas de población inmigrante identificados previamente en el año 2006, viendo primero si seguían o no cumpliendo esta condición en el año 2011. Posteriormente, se han identificado las nuevas Áreas Estadísticas con concentraciones significativas de población inmigrante (AE-INMG) no coincidentes con Barrios identificados en el Catálogo de 2006, incluyendo también las ciudades que no contaban con Barrios de este tipo en el año 2006.

Una vez identificadas las secciones censales que en 2011 superan los umbrales de referencia del Indicador de Inmigración (I-INMG), se procede a agrupar estas secciones en Áreas Estadísticas con concentraciones significativas de población inmigrante (AE-INMG).

La metodología detallada completa puede consultarse en:

https://apps.fomento.gob.es/BarriosVulnerables/static/adjunto/Sintesis_metodologica_general_catalogo_bbvv.pdf

Datos sociodemográficos (Censo 2011)	Sección censal 2807910049 Valores absolutos	%	AE-INMG 28079023 Valores absolutos	%
Población total	1.140		11.455	
Población nacida en el extranjero total	210	18,42	3.415	29,81
Población nacida en el extranjero (excepto UE-15)	200	17,54	3.315	28,94

	Sección	AE-INMG	Municipio	Comunidad Autónoma	España
INDICADOR DE INMIGRACIÓN (I-INMG)	17,54	28,94	14,86	14,60	9,99
INDICADORES BÁSICOS DE VULNERABILIDAD URBANA (IBVU) (4)					
IBVU Estudios (5)	8,21	13,28	7,65	7,69	10,92
IBVU Vivienda (6)	0,00	2,60	7,23	4,40	6,99
IBVU Paro (7)	29,51	s.d.	21,47	23,12	29,64

(4) Además del Indicador de Inmigración (I-INMG) se ofrecen los valores de los 3 Indicadores Básicos de Vulnerabilidad Urbana (IBVU) para poder analizar la situación de cada sección censal y AE-INMG en relación con los valores de referencia de vulnerabilidad para estos 3 indicadores.

(5) IBVU Estudios: Porcentaje de población analfabeta y sin estudios de 16 años o más, sobre el total de población de 16 años o más. Valor de referencia de vulnerabilidad (2011): 16,38%.

(6) IBVU Vivienda: Porcentaje de viviendas familiares (principales, secundarias, vacías) en edificios en estado en estado ruinoso, malo o deficiente, sobre el total de viviendas familiares (principales, secundarias, vacías). Valor de referencia de vulnerabilidad (2011): 17,50 %.

(7) IBVU Paro: Porcentaje de la población de 16 años o más en situación de paro, respecto al total de población activa de 16 años o más. Valor de referencia de vulnerabilidad (2011): 42,33 %.

Definiciones

ÁREA ESTADÍSTICA CON CONCENTRACIONES SIGNIFICATIVAS DE POBLACIÓN INMIGRANTE (AE-INMG)

Agrupación de secciones censales colindantes y de cierta homogeneidad urbanística, de entre 3.500 y 15.000 habitantes en las que el valor de Indicador de Inmigración (I-INMG) del conjunto supera el valor establecido como referencia (20%).

INDICADOR DE INMIGRACIÓN (I-INMG)

Porcentaje de población nacida en países no pertenecientes a la UE-14, respecto a la población total. Se calcula restando al número total de nacidos en el extranjero, los nacidos en los países de la UE-14: Alemania; Austria; Bélgica; Dinamarca; Finlandia; Francia; Reino Unido; Grecia; Irlanda; Italia; Luxemburgo; Países Bajos; Portugal; y Suecia.

Síntesis Metodológica

El cuerpo de estudio del Catálogo de Barrios Vulnerables de 2011 sigue el criterio establecido en los Catálogos anteriores: centrándose en los municipios mayores de 50.000 habitantes y capitales de provincia. Los trabajos del Catálogo de 2011, siguen la misma metodología que los de 1991, 2001, y 2006, con la única particularidad de que sólo identifican las Áreas Estadísticas Vulnerables, sin realizar el análisis urbanístico detallado que permitía identificar a partir de ellas los Barrios Vulnerables. En el Catálogo de 2011 se han delimitado AE-INMG (Área Estadística con concentraciones significativas de población inmigrante) y AEV (Áreas Estadísticas Vulnerables según los 3 Indicadores Básicos de Vulnerabilidad Urbana: IBVU Estudios, IBVU Vivienda o IBVU Paro). Estas delimitaciones son independientes y pueden superponerse para su análisis en el Visor del Catálogo.

En el caso del Indicador de Inmigración (I-INMG), para el desarrollo del estudio de 2011 se ha partido del análisis de la evolución de los Barrios con concentraciones significativas de población inmigrante identificados previamente en el año 2006, viendo primero si seguían o no cumpliendo esta condición en el año 2011. Posteriormente, se han identificado las nuevas Áreas Estadísticas con concentraciones significativas de población inmigrante (AE-INMG) no coincidentes con Barrios identificados en el Catálogo de 2006, incluyendo también las ciudades que no contaban con Barrios de este tipo en el año 2006.

Una vez identificadas las secciones censales que en 2011 superan los umbrales de referencia del Indicador de Inmigración (I-INMG), se procede a agrupar estas secciones en Áreas Estadísticas con concentraciones significativas de población inmigrante (AE-INMG).

La metodología detallada completa puede consultarse en:

https://apps.fomento.gob.es/BarriosVulnerables/static/adjunto/Sintesis_metodologica_general_catalogo_bbvv.pdf

Datos sociodemográficos (Censo 2011)	Sección censal 2807910050		AE-INMG 28079023	
	Valores absolutos	%	Valores absolutos	%
Población total	1.275		11.455	
Población nacida en el extranjero total	155	12,16	3.415	29,81
Población nacida en el extranjero (excepto UE-15)	140	10,98	3.315	28,94

	Sección	AE-INMG	Municipio	Comunidad Autónoma	España
INDICADOR DE INMIGRACIÓN (I-INMG)	10,98	28,94	14,86	14,60	9,99
INDICADORES BÁSICOS DE VULNERABILIDAD URBANA (IBVU) (4)					
IBVU Estudios (5)	15,97	13,28	7,65	7,69	10,92
IBVU Vivienda (6)	3,45	2,60	7,23	4,40	6,99
IBVU Paro (7)	27,13	s.d.	21,47	23,12	29,64

(4) Además del Indicador de Inmigración (I-INMG) se ofrecen los valores de los 3 Indicadores Básicos de Vulnerabilidad Urbana (IBVU) para poder analizar la situación de cada sección censal y AE-INMG en relación con los valores de referencia de vulnerabilidad para estos 3 indicadores.

(5) IBVU Estudios: Porcentaje de población analfabeta y sin estudios de 16 años o más, sobre el total de población de 16 años o más. Valor de referencia de vulnerabilidad (2011): 16,38%.

(6) IBVU Vivienda: Porcentaje de viviendas familiares (principales, secundarias, vacías) en edificios en estado en estado ruinoso, malo o deficiente, sobre el total de viviendas familiares (principales, secundarias, vacías). Valor de referencia de vulnerabilidad (2011): 17,50 %.

(7) IBVU Paro: Porcentaje de la población de 16 años o más en situación de paro, respecto al total de población activa de 16 años o más. Valor de referencia de vulnerabilidad (2011): 42,33 %.

Definiciones

ÁREA ESTADÍSTICA CON CONCENTRACIONES SIGNIFICATIVAS DE POBLACIÓN INMIGRANTE (AE-INMG)

Agrupación de secciones censales colindantes y de cierta homogeneidad urbanística, de entre 3.500 y 15.000 habitantes en las que el valor de Indicador de Inmigración (I-INMG) del conjunto supera el valor establecido como referencia (20%).

INDICADOR DE INMIGRACIÓN (I-INMG)

Porcentaje de población nacida en países no pertenecientes a la UE-14, respecto a la población total. Se calcula restando al número total de nacidos en el extranjero, los nacidos en los países de la UE-14: Alemania; Austria; Bélgica; Dinamarca; Finlandia; Francia; Reino Unido; Grecia; Irlanda; Italia; Luxemburgo; Países Bajos; Portugal; y Suecia.

Síntesis Metodológica

El cuerpo de estudio del Catálogo de Barrios Vulnerables de 2011 sigue el criterio establecido en los Catálogos anteriores: centrándose en los municipios mayores de 50.000 habitantes y capitales de provincia. Los trabajos del Catálogo de 2011, siguen la misma metodología que los de 1991, 2001, y 2006, con la única particularidad de que sólo identifican las Áreas Estadísticas Vulnerables, sin realizar el análisis urbanístico detallado que permitía identificar a partir de ellas los Barrios Vulnerables. En el Catálogo de 2011 se han delimitado AE-INMG (Área Estadística con concentraciones significativas de población inmigrante) y AEV (Áreas Estadísticas Vulnerables según los 3 Indicadores Básicos de Vulnerabilidad Urbana: IBVU Estudios, IBVU Vivienda o IBVU Paro). Estas delimitaciones son independientes y pueden superponerse para su análisis en el Visor del Catálogo.

En el caso del Indicador de Inmigración (I-INMG), para el desarrollo del estudio de 2011 se ha partido del análisis de la evolución de los Barrios con concentraciones significativas de población inmigrante identificados previamente en el año 2006, viendo primero si seguían o no cumpliendo esta condición en el año 2011. Posteriormente, se han identificado las nuevas Áreas Estadísticas con concentraciones significativas de población inmigrante (AE-INMG) no coincidentes con Barrios identificados en el Catálogo de 2006, incluyendo también las ciudades que no contaban con Barrios de este tipo en el año 2006.

Una vez identificadas las secciones censales que en 2011 superan los umbrales de referencia del Indicador de Inmigración (I-INMG), se procede a agrupar estas secciones en Áreas Estadísticas con concentraciones significativas de población inmigrante (AE-INMG).

La metodología detallada completa puede consultarse en:

https://apps.fomento.gob.es/BarriosVulnerables/static/adjunto/Sintesis_metodologica_general_catalogo_bbvv.pdf

Datos sociodemográficos (Censo 2011)	Sección censal 2807910051 Valores absolutos	%	AE-INMG 28079023 Valores absolutos	%
Población total	1.290		11.455	
Población nacida en el extranjero total	560	43,41	3.415	29,81
Población nacida en el extranjero (excepto UE-15)	560	43,41	3.315	28,94

	Sección	AE-INMG	Municipio	Comunidad Autónoma	España
INDICADOR DE INMIGRACIÓN (I-INMG)	43,41	28,94	14,86	14,60	9,99
INDICADORES BÁSICOS DE VULNERABILIDAD URBANA (IBVU) (4)					
IBVU Estudios (5)	7,79	13,28	7,65	7,69	10,92
IBVU Vivienda (6)	0,00	2,60	7,23	4,40	6,99
IBVU Paro (7)	23,53	s.d.	21,47	23,12	29,64

(4) Además del Indicador de Inmigración (I-INMG) se ofrecen los valores de los 3 Indicadores Básicos de Vulnerabilidad Urbana (IBVU) para poder analizar la situación de cada sección censal y AE-INMG en relación con los valores de referencia de vulnerabilidad para estos 3 indicadores.

(5) IBVU Estudios: Porcentaje de población analfabeta y sin estudios de 16 años o más, sobre el total de población de 16 años o más. Valor de referencia de vulnerabilidad (2011): 16,38%.

(6) IBVU Vivienda: Porcentaje de viviendas familiares (principales, secundarias, vacías) en edificios en estado en estado ruinoso, malo o deficiente, sobre el total de viviendas familiares (principales, secundarias, vacías). Valor de referencia de vulnerabilidad (2011): 17,50 %.

(7) IBVU Paro: Porcentaje de la población de 16 años o más en situación de paro, respecto al total de población activa de 16 años o más. Valor de referencia de vulnerabilidad (2011): 42,33 %.

Definiciones

ÁREA ESTADÍSTICA CON CONCENTRACIONES SIGNIFICATIVAS DE POBLACIÓN INMIGRANTE (AE-INMG)

Agrupación de secciones censales colindantes y de cierta homogeneidad urbanística, de entre 3.500 y 15.000 habitantes en las que el valor de Indicador de Inmigración (I-INMG) del conjunto supera el valor establecido como referencia (20%).

INDICADOR DE INMIGRACIÓN (I-INMG)

Porcentaje de población nacida en países no pertenecientes a la UE-14, respecto a la población total. Se calcula restando al número total de nacidos en el extranjero, los nacidos en los países de la UE-14: Alemania; Austria; Bélgica; Dinamarca; Finlandia; Francia; Reino Unido; Grecia; Irlanda; Italia; Luxemburgo; Países Bajos; Portugal; y Suecia.

Síntesis Metodológica

El cuerpo de estudio del Catálogo de Barrios Vulnerables de 2011 sigue el criterio establecido en los Catálogos anteriores: centrándose en los municipios mayores de 50.000 habitantes y capitales de provincia. Los trabajos del Catálogo de 2011, siguen la misma metodología que los de 1991, 2001, y 2006, con la única particularidad de que sólo identifican las Áreas Estadísticas Vulnerables, sin realizar el análisis urbanístico detallado que permitía identificar a partir de ellas los Barrios Vulnerables. En el Catálogo de 2011 se han delimitado AE-INMG (Área Estadística con concentraciones significativas de población inmigrante) y AEV (Áreas Estadísticas Vulnerables según los 3 Indicadores Básicos de Vulnerabilidad Urbana: IBVU Estudios, IBVU Vivienda o IBVU Paro). Estas delimitaciones son independientes y pueden superponerse para su análisis en el Visor del Catálogo.

En el caso del Indicador de Inmigración (I-INMG), para el desarrollo del estudio de 2011 se ha partido del análisis de la evolución de los Barrios con concentraciones significativas de población inmigrante identificados previamente en el año 2006, viendo primero si seguían o no cumpliendo esta condición en el año 2011. Posteriormente, se han identificado las nuevas Áreas Estadísticas con concentraciones significativas de población inmigrante (AE-INMG) no coincidentes con Barrios identificados en el Catálogo de 2006, incluyendo también las ciudades que no contaban con Barrios de este tipo en el año 2006.

Una vez identificadas las secciones censales que en 2011 superan los umbrales de referencia del Indicador de Inmigración (I-INMG), se procede a agrupar estas secciones en Áreas Estadísticas con concentraciones significativas de población inmigrante (AE-INMG).

La metodología detallada completa puede consultarse en:

https://apps.fomento.gob.es/BarriosVulnerables/static/adjunto/Sintesis_metodologica_general_catalogo_bbvv.pdf

Datos sociodemográficos (Censo 2011)	Sección censal 2807910052		AE-INMG 28079023	
	Valores absolutos	%	Valores absolutos	%
Población total	1.190		11.455	
Población nacida en el extranjero total	345	28,99	3.415	29,81
Población nacida en el extranjero (excepto UE-15)	300	25,21	3.315	28,94

	Sección	AE-INMG	Municipio	Comunidad Autónoma	España
INDICADOR DE INMIGRACIÓN (I-INMG)	25,21	28,94	14,86	14,60	9,99
INDICADORES BÁSICOS DE VULNERABILIDAD URBANA (IBVU) (4)					
IBVU Estudios (5)	12,56	13,28	7,65	7,69	10,92
IBVU Vivienda (6)	0,00	2,60	7,23	4,40	6,99
IBVU Paro (7)	19,09	s.d.	21,47	23,12	29,64

(4) Además del Indicador de Inmigración (I-INMG) se ofrecen los valores de los 3 Indicadores Básicos de Vulnerabilidad Urbana (IBVU) para poder analizar la situación de cada sección censal y AE-INMG en relación con los valores de referencia de vulnerabilidad para estos 3 indicadores.

(5) IBVU Estudios: Porcentaje de población analfabeta y sin estudios de 16 años o más, sobre el total de población de 16 años o más. Valor de referencia de vulnerabilidad (2011): 16,38%.

(6) IBVU Vivienda: Porcentaje de viviendas familiares (principales, secundarias, vacías) en edificios en estado en estado ruinoso, malo o deficiente, sobre el total de viviendas familiares (principales, secundarias, vacías). Valor de referencia de vulnerabilidad (2011): 17,50 %.

(7) IBVU Paro: Porcentaje de la población de 16 años o más en situación de paro, respecto al total de población activa de 16 años o más. Valor de referencia de vulnerabilidad (2011): 42,33 %.

Definiciones

ÁREA ESTADÍSTICA CON CONCENTRACIONES SIGNIFICATIVAS DE POBLACIÓN INMIGRANTE (AE-INMG)

Agrupación de secciones censales colindantes y de cierta homogeneidad urbanística, de entre 3.500 y 15.000 habitantes en las que el valor de Indicador de Inmigración (I-INMG) del conjunto supera el valor establecido como referencia (20%).

INDICADOR DE INMIGRACIÓN (I-INMG)

Porcentaje de población nacida en países no pertenecientes a la UE-14, respecto a la población total. Se calcula restando al número total de nacidos en el extranjero, los nacidos en los países de la UE-14: Alemania; Austria; Bélgica; Dinamarca; Finlandia; Francia; Reino Unido; Grecia; Irlanda; Italia; Luxemburgo; Países Bajos; Portugal; y Suecia.

Síntesis Metodológica

El cuerpo de estudio del Catálogo de Barrios Vulnerables de 2011 sigue el criterio establecido en los Catálogos anteriores: centrándose en los municipios mayores de 50.000 habitantes y capitales de provincia. Los trabajos del Catálogo de 2011, siguen la misma metodología que los de 1991, 2001, y 2006, con la única particularidad de que sólo identifican las Áreas Estadísticas Vulnerables, sin realizar el análisis urbanístico detallado que permitía identificar a partir de ellas los Barrios Vulnerables. En el Catálogo de 2011 se han delimitado AE-INMG (Área Estadística con concentraciones significativas de población inmigrante) y AEV (Áreas Estadísticas Vulnerables según los 3 Indicadores Básicos de Vulnerabilidad Urbana: IBVU Estudios, IBVU Vivienda o IBVU Paro). Estas delimitaciones son independientes y pueden superponerse para su análisis en el Visor del Catálogo.

En el caso del Indicador de Inmigración (I-INMG), para el desarrollo del estudio de 2011 se ha partido del análisis de la evolución de los Barrios con concentraciones significativas de población inmigrante identificados previamente en el año 2006, viendo primero si seguían o no cumpliendo esta condición en el año 2011. Posteriormente, se han identificado las nuevas Áreas Estadísticas con concentraciones significativas de población inmigrante (AE-INMG) no coincidentes con Barrios identificados en el Catálogo de 2006, incluyendo también las ciudades que no contaban con Barrios de este tipo en el año 2006.

Una vez identificadas las secciones censales que en 2011 superan los umbrales de referencia del Indicador de Inmigración (I-INMG), se procede a agrupar estas secciones en Áreas Estadísticas con concentraciones significativas de población inmigrante (AE-INMG).

La metodología detallada completa puede consultarse en:

https://apps.fomento.gob.es/BarriosVulnerables/static/adjunto/Sintesis_metodologica_general_catalogo_bbvv.pdf

Datos sociodemográficos (Censo 2011)	Sección censal 2807910053 Valores absolutos	%	AE-INMG 28079023 Valores absolutos	%
Población total	1.895		11.455	
Población nacida en el extranjero total	905	47,76	3.415	29,81
Población nacida en el extranjero (excepto UE-15)	905	47,76	3.315	28,94

	Sección	AE-INMG	Municipio	Comunidad Autónoma	España
INDICADOR DE INMIGRACIÓN (I-INMG)	47,76	28,94	14,86	14,60	9,99
INDICADORES BÁSICOS DE VULNERABILIDAD URBANA (IBVU) (4)					
IBVU Estudios (5)	13,27	13,28	7,65	7,69	10,92
IBVU Vivienda (6)	0,00	2,60	7,23	4,40	6,99
IBVU Paro (7)	32,91	s.d.	21,47	23,12	29,64

(4) Además del Indicador de Inmigración (I-INMG) se ofrecen los valores de los 3 Indicadores Básicos de Vulnerabilidad Urbana (IBVU) para poder analizar la situación de cada sección censal y AE-INMG en relación con los valores de referencia de vulnerabilidad para estos 3 indicadores.

(5) IBVU Estudios: Porcentaje de población analfabeta y sin estudios de 16 años o más, sobre el total de población de 16 años o más. Valor de referencia de vulnerabilidad (2011): 16,38%.

(6) IBVU Vivienda: Porcentaje de viviendas familiares (principales, secundarias, vacías) en edificios en estado en estado ruinoso, malo o deficiente, sobre el total de viviendas familiares (principales, secundarias, vacías). Valor de referencia de vulnerabilidad (2011): 17,50 %.

(7) IBVU Paro: Porcentaje de la población de 16 años o más en situación de paro, respecto al total de población activa de 16 años o más. Valor de referencia de vulnerabilidad (2011): 42,33 %.

Definiciones

ÁREA ESTADÍSTICA CON CONCENTRACIONES SIGNIFICATIVAS DE POBLACIÓN INMIGRANTE (AE-INMG)

Agrupación de secciones censales colindantes y de cierta homogeneidad urbanística, de entre 3.500 y 15.000 habitantes en las que el valor de Indicador de Inmigración (I-INMG) del conjunto supera el valor establecido como referencia (20%).

INDICADOR DE INMIGRACIÓN (I-INMG)

Porcentaje de población nacida en países no pertenecientes a la UE-14, respecto a la población total. Se calcula restando al número total de nacidos en el extranjero, los nacidos en los países de la UE-14: Alemania; Austria; Bélgica; Dinamarca; Finlandia; Francia; Reino Unido; Grecia; Irlanda; Italia; Luxemburgo; Países Bajos; Portugal; y Suecia.

Síntesis Metodológica

El cuerpo de estudio del Catálogo de Barrios Vulnerables de 2011 sigue el criterio establecido en los Catálogos anteriores: centrándose en los municipios mayores de 50.000 habitantes y capitales de provincia. Los trabajos del Catálogo de 2011, siguen la misma metodología que los de 1991, 2001, y 2006, con la única particularidad de que sólo identifican las Áreas Estadísticas Vulnerables, sin realizar el análisis urbanístico detallado que permitía identificar a partir de ellas los Barrios Vulnerables. En el Catálogo de 2011 se han delimitado AE-INMG (Área Estadística con concentraciones significativas de población inmigrante) y AEV (Áreas Estadísticas Vulnerables según los 3 Indicadores Básicos de Vulnerabilidad Urbana: IBVU Estudios, IBVU Vivienda o IBVU Paro). Estas delimitaciones son independientes y pueden superponerse para su análisis en el Visor del Catálogo.

En el caso del Indicador de Inmigración (I-INMG), para el desarrollo del estudio de 2011 se ha partido del análisis de la evolución de los Barrios con concentraciones significativas de población inmigrante identificados previamente en el año 2006, viendo primero si seguían o no cumpliendo esta condición en el año 2011. Posteriormente, se han identificado las nuevas Áreas Estadísticas con concentraciones significativas de población inmigrante (AE-INMG) no coincidentes con Barrios identificados en el Catálogo de 2006, incluyendo también las ciudades que no contaban con Barrios de este tipo en el año 2006.

Una vez identificadas las secciones censales que en 2011 superan los umbrales de referencia del Indicador de Inmigración (I-INMG), se procede a agrupar estas secciones en Áreas Estadísticas con concentraciones significativas de población inmigrante (AE-INMG).

La metodología detallada completa puede consultarse en:

https://apps.fomento.gob.es/BarriosVulnerables/static/adjunto/Sintesis_metodologica_general_catalogo_bbvv.pdf

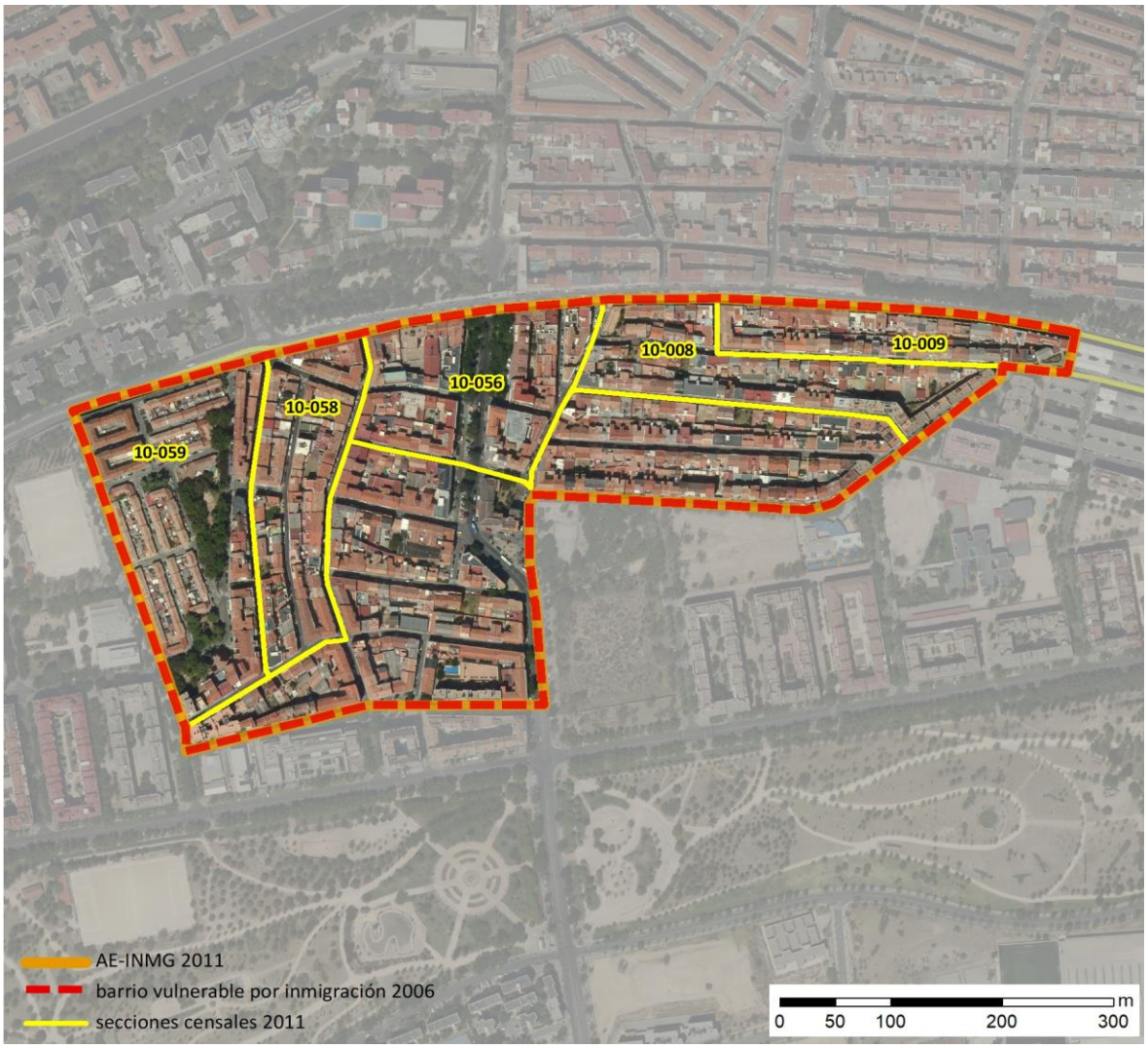

Localización en detalle del AE-INMG

Datos básicos del AE-INMG (1)

Población total	5.600
Población nacida en el extranjero total	1.265
Población nacida en el extranjero (excepto UE-15)	1.160
Densidad población (hab/Km²)	43.790,51
Superficie (ha)	12,79
Nº de secciones censales	5

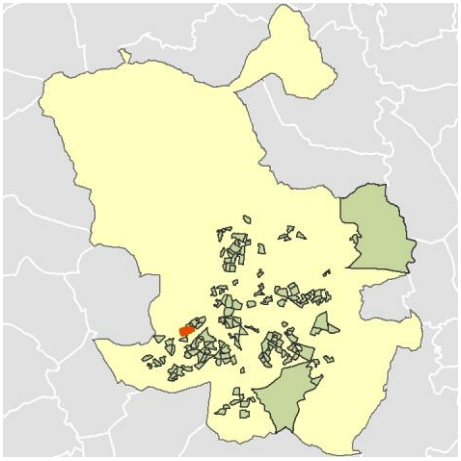

Localización del AE-INMG dentro del término municipal

	Valor del AE-INMG	Valor de referencia (2)
INDICADOR DE INMIGRACIÓN (I-INMG) (3)	**20,71 %**	20,00%

(1) Área Estadística con concentraciones significativas de población inmigrante (AE-INMG)

(2) Valor que se ha tomado como referencia para este estudio

(3) Indicador de Inmigración: (I-INMG): Porcentaje de población nacida en países no pertenecientes a la UE-14, respecto a la población total. Se calcula restando al número total de nacidos en el extranjero, los nacidos en los países de la UE-14: Alemania; Austria; Bélgica; Dinamarca; Finlandia; Francia; Reino Unido; Grecia; Irlanda; Italia; Luxemburgo; Países Bajos; Portugal; y Suecia.

Datos sociodemográficos (Censo 2011)	Sección censal 2807910008		AE-INMG 28079024	
	Valores absolutos	%	Valores absolutos	%
Población total	1.335		5.600	
Población nacida en el extranjero total	355	26,59	1.265	22,59
Población nacida en el extranjero (excepto UE-15)	280	20,97	1.160	20,71

	Sección	AE-INMG	Municipio	Comunidad Autónoma	España
INDICADOR DE INMIGRACIÓN (I-INMG)	20,97	20,71	14,86	14,60	9,99
INDICADORES BÁSICOS DE VULNERABILIDAD URBANA (IBVU) (4)					
IBVU Estudios (5)	2,73	13,05	7,65	7,69	10,92
IBVU Vivienda (6)	0,00	5,95	7,23	4,40	6,99
IBVU Paro (7)	17,99	23,07	21,47	23,12	29,64

(4) Además del Indicador de Inmigración (I-INMG) se ofrecen los valores de los 3 Indicadores Básicos de Vulnerabilidad Urbana (IBVU) para poder analizar la situación de cada sección censal y AE-INMG en relación con los valores de referencia de vulnerabilidad para estos 3 indicadores.

(5) IBVU Estudios: Porcentaje de población analfabeta y sin estudios de 16 años o más, sobre el total de población de 16 años o más. Valor de referencia de vulnerabilidad (2011): 16,38%.

(6) IBVU Vivienda: Porcentaje de viviendas familiares (principales, secundarias, vacías) en edificios en estado en estado ruinoso, malo o deficiente, sobre el total de viviendas familiares (principales, secundarias, vacías). Valor de referencia de vulnerabilidad (2011): 17,50 %.

(7) IBVU Paro: Porcentaje de la población de 16 años o más en situación de paro, respecto al total de población activa de 16 años o más. Valor de referencia de vulnerabilidad (2011): 42,33 %.

Definiciones

ÁREA ESTADÍSTICA CON CONCENTRACIONES SIGNIFICATIVAS DE POBLACIÓN INMIGRANTE (AE-INMG)

Agrupación de secciones censales colindantes y de cierta homogeneidad urbanística, de entre 3.500 y 15.000 habitantes en las que el valor de Indicador de Inmigración (I-INMG) del conjunto supera el valor establecido como referencia (20%).

INDICADOR DE INMIGRACIÓN (I-INMG)

Porcentaje de población nacida en países no pertenecientes a la UE-14, respecto a la población total. Se calcula restando al número total de nacidos en el extranjero, los nacidos en los países de la UE-14: Alemania; Austria; Bélgica; Dinamarca; Finlandia; Francia; Reino Unido; Grecia; Irlanda; Italia; Luxemburgo; Países Bajos; Portugal; y Suecia.

Síntesis Metodológica

El cuerpo de estudio del Catálogo de Barrios Vulnerables de 2011 sigue el criterio establecido en los Catálogos anteriores: centrándose en los municipios mayores de 50.000 habitantes y capitales de provincia. Los trabajos del Catálogo de 2011, siguen la misma metodología que los de 1991, 2001, y 2006, con la única particularidad de que sólo identifican las Áreas Estadísticas Vulnerables, sin realizar el análisis urbanístico detallado que permitía identificar a partir de ellas los Barrios Vulnerables. En el Catálogo de 2011 se han delimitado AE-INMG (Área Estadística con concentraciones significativas de población inmigrante) y AEV (Áreas Estadísticas Vulnerables según los 3 Indicadores Básicos de Vulnerabilidad Urbana: IBVU Estudios, IBVU Vivienda o IBVU Paro). Estas delimitaciones son independientes y pueden superponerse para su análisis en el Visor del Catálogo.

En el caso del Indicador de Inmigración (I-INMG), para el desarrollo del estudio de 2011 se ha partido del análisis de la evolución de los Barrios con concentraciones significativas de población inmigrante identificados previamente en el año 2006, viendo primero si seguían o no cumpliendo esta condición en el año 2011. Posteriormente, se han identificado las nuevas Áreas Estadísticas con concentraciones significativas de población inmigrante (AE-INMG) no coincidentes con Barrios identificados en el Catálogo de 2006, incluyendo también las ciudades que no contaban con Barrios de este tipo en el año 2006.

Una vez identificadas las secciones censales que en 2011 superan los umbrales de referencia del Indicador de Inmigración (I-INMG), se procede a agrupar estas secciones en Áreas Estadísticas con concentraciones significativas de población inmigrante (AE-INMG).

La metodología detallada completa puede consultarse en:

https://apps.fomento.gob.es/BarriosVulnerables/static/adjunto/Sintesis_metodologica_general_catalogo_bbvv.pdf

Datos sociodemográficos (Censo 2011)	Sección censal 2807910009		AE-INMG 28079024	
	Valores absolutos	%	Valores absolutos	%
Población total	955		5.600	
Población nacida en el extranjero total	275	28,80	1.265	22,59
Población nacida en el extranjero (excepto UE-15)	250	26,18	1.160	20,71

	Sección	AE-INMG	Municipio	Comunidad Autónoma	España
INDICADOR DE INMIGRACIÓN (I-INMG)	26,18	20,71	14,86	14,60	9,99
INDICADORES BÁSICOS DE VULNERABILIDAD URBANA (IBVU) (4)					
IBVU Estudios (5)	13,97	13,05	7,65	7,69	10,92
IBVU Vivienda (6)	0,00	5,95	7,23	4,40	6,99
IBVU Paro (7)	22,02	23,07	21,47	23,12	29,64

(4) Además del Indicador de Inmigración (I-INMG) se ofrecen los valores de los 3 Indicadores Básicos de Vulnerabilidad Urbana (IBVU) para poder analizar la situación de cada sección censal y AE-INMG en relación con los valores de referencia de vulnerabilidad para estos 3 indicadores.

(5) IBVU Estudios: Porcentaje de población analfabeta y sin estudios de 16 años o más, sobre el total de población de 16 años o más. Valor de referencia de vulnerabilidad (2011): 16,38%.

(6) IBVU Vivienda: Porcentaje de viviendas familiares (principales, secundarias, vacías) en edificios en estado en estado ruinoso, malo o deficiente, sobre el total de viviendas familiares (principales, secundarias, vacías). Valor de referencia de vulnerabilidad (2011): 17,50 %.

(7) IBVU Paro: Porcentaje de la población de 16 años o más en situación de paro, respecto al total de población activa de 16 años o más. Valor de referencia de vulnerabilidad (2011): 42,33 %.

Definiciones

ÁREA ESTADÍSTICA CON CONCENTRACIONES SIGNIFICATIVAS DE POBLACIÓN INMIGRANTE (AE-INMG)

Agrupación de secciones censales colindantes y de cierta homogeneidad urbanística, de entre 3.500 y 15.000 habitantes en las que el valor de Indicador de Inmigración (I-INMG) del conjunto supera el valor establecido como referencia (20%).

INDICADOR DE INMIGRACIÓN (I-INMG)

Porcentaje de población nacida en países no pertenecientes a la UE-14, respecto a la población total. Se calcula restando al número total de nacidos en el extranjero, los nacidos en los países de la UE-14: Alemania; Austria; Bélgica; Dinamarca; Finlandia; Francia; Reino Unido; Grecia; Irlanda; Italia; Luxemburgo; Países Bajos; Portugal; y Suecia.

Síntesis Metodológica

El cuerpo de estudio del Catálogo de Barrios Vulnerables de 2011 sigue el criterio establecido en los Catálogos anteriores: centrándose en los municipios mayores de 50.000 habitantes y capitales de provincia. Los trabajos del Catálogo de 2011, siguen la misma metodología que los de 1991, 2001, y 2006, con la única particularidad de que sólo identifican las Áreas Estadísticas Vulnerables, sin realizar el análisis urbanístico detallado que permitía identificar a partir de ellas los Barrios Vulnerables. En el Catálogo de 2011 se han delimitado AE-INMG (Área Estadística con concentraciones significativas de población inmigrante) y AEV (Áreas Estadísticas Vulnerables según los 3 Indicadores Básicos de Vulnerabilidad Urbana: IBVU Estudios, IBVU Vivienda o IBVU Paro). Estas delimitaciones son independientes y pueden superponerse para su análisis en el Visor del Catálogo.

En el caso del Indicador de Inmigración (I-INMG), para el desarrollo del estudio de 2011 se ha partido del análisis de la evolución de los Barrios con concentraciones significativas de población inmigrante identificados previamente en el año 2006, viendo primero si seguían o no cumpliendo esta condición en el año 2011. Posteriormente, se han identificado las nuevas Áreas Estadísticas con concentraciones significativas de población inmigrante (AE-INMG) no coincidentes con Barrios identificados en el Catálogo de 2006, incluyendo también las ciudades que no contaban con Barrios de este tipo en el año 2006.

Una vez identificadas las secciones censales que en 2011 superan los umbrales de referencia del Indicador de Inmigración (I-INMG), se procede a agrupar estas secciones en Áreas Estadísticas con concentraciones significativas de población inmigrante (AE-INMG).

La metodología detallada completa puede consultarse en:

https://apps.fomento.gob.es/BarriosVulnerables/static/adjunto/Sintesis_metodologica_general_catalogo_bbvv.pdf

Datos sociodemográficos (Censo 2011)	Sección censal 2807910056		AE-INMG 28079024	
	Valores absolutos	%	Valores absolutos	%
Población total	900		5.600	
Población nacida en el extranjero total	180	20,00	1.265	22,59
Población nacida en el extranjero (excepto UE-15)	180	20,00	1.160	20,71

	Sección	AE-INMG	Municipio	Comunidad Autónoma	España
INDICADOR DE INMIGRACIÓN (I-INMG)	20,00	20,71	14,86	14,60	9,99
INDICADORES BÁSICOS DE VULNERABILIDAD URBANA (IBVU) (4)					
IBVU Estudios (5)	12,80	13,05	7,65	7,69	10,92
IBVU Vivienda (6)	2,13	5,95	7,23	4,40	6,99
IBVU Paro (7)	12,50	23,07	21,47	23,12	29,64

(4) Además del Indicador de Inmigración (I-INMG) se ofrecen los valores de los 3 Indicadores Básicos de Vulnerabilidad Urbana (IBVU) para poder analizar la situación de cada sección censal y AE-INMG en relación con los valores de referencia de vulnerabilidad para estos 3 indicadores.

(5) IBVU Estudios: Porcentaje de población analfabeta y sin estudios de 16 años o más, sobre el total de población de 16 años o más. Valor de referencia de vulnerabilidad (2011): 16,38%.

(6) IBVU Vivienda: Porcentaje de viviendas familiares (principales, secundarias, vacías) en edificios en estado en estado ruinoso, malo o deficiente, sobre el total de viviendas familiares (principales, secundarias, vacías). Valor de referencia de vulnerabilidad (2011): 17,50 %.

(7) IBVU Paro: Porcentaje de la población de 16 años o más en situación de paro, respecto al total de población activa de 16 años o más. Valor de referencia de vulnerabilidad (2011): 42,33 %.

Definiciones

ÁREA ESTADÍSTICA CON CONCENTRACIONES SIGNIFICATIVAS DE POBLACIÓN INMIGRANTE (AE-INMG)

Agrupación de secciones censales colindantes y de cierta homogeneidad urbanística, de entre 3.500 y 15.000 habitantes en las que el valor de Indicador de Inmigración (I-INMG) del conjunto supera el valor establecido como referencia (20%).

INDICADOR DE INMIGRACIÓN (I-INMG)

Porcentaje de población nacida en países no pertenecientes a la UE-14, respecto a la población total. Se calcula restando al número total de nacidos en el extranjero, los nacidos en los países de la UE-14: Alemania; Austria; Bélgica; Dinamarca; Finlandia; Francia; Reino Unido; Grecia; Irlanda; Italia; Luxemburgo; Países Bajos; Portugal; y Suecia.

Síntesis Metodológica

El cuerpo de estudio del Catálogo de Barrios Vulnerables de 2011 sigue el criterio establecido en los Catálogos anteriores: centrándose en los municipios mayores de 50.000 habitantes y capitales de provincia. Los trabajos del Catálogo de 2011, siguen la misma metodología que los de 1991, 2001, y 2006, con la única particularidad de que sólo identifican las Áreas Estadísticas Vulnerables, sin realizar el análisis urbanístico detallado que permitía identificar a partir de ellas los Barrios Vulnerables. En el Catálogo de 2011 se han delimitado AE-INMG (Área Estadística con concentraciones significativas de población inmigrante) y AEV (Áreas Estadísticas Vulnerables según los 3 Indicadores Básicos de Vulnerabilidad Urbana: IBVU Estudios, IBVU Vivienda o IBVU Paro). Estas delimitaciones son independientes y pueden superponerse para su análisis en el Visor del Catálogo.

En el caso del Indicador de Inmigración (I-INMG), para el desarrollo del estudio de 2011 se ha partido del análisis de la evolución de los Barrios con concentraciones significativas de población inmigrante identificados previamente en el año 2006, viendo primero si seguían o no cumpliendo esta condición en el año 2011. Posteriormente, se han identificado las nuevas Áreas Estadísticas con concentraciones significativas de población inmigrante (AE-INMG) no coincidentes con Barrios identificados en el Catálogo de 2006, incluyendo también las ciudades que no contaban con Barrios de este tipo en el año 2006.

Una vez identificadas las secciones censales que en 2011 superan los umbrales de referencia del Indicador de Inmigración (I-INMG), se procede a agrupar estas secciones en Áreas Estadísticas con concentraciones significativas de población inmigrante (AE-INMG).

La metodología detallada completa puede consultarse en:

https://apps.fomento.gob.es/BarriosVulnerables/static/adjunto/Sintesis_metodologica_general_catalogo_bbvv.pdf

Datos sociodemográficos (Censo 2011)	Sección censal 2807910058		AE-INMG 28079024	
	Valores absolutos	%	Valores absolutos	%
Población total	895		5.600	
Población nacida en el extranjero total	130	14,53	1.265	22,59
Población nacida en el extranjero (excepto UE-15)	125	13,97	1.160	20,71

	Sección	AE-INMG	Municipio	Comunidad Autónoma	España
INDICADOR DE INMIGRACIÓN (I-INMG)	13,97	20,71	14,86	14,60	9,99
INDICADORES BÁSICOS DE VULNERABILIDAD URBANA (IBVU) (4)					
IBVU Estudios (5)	17,34	13,05	7,65	7,69	10,92
IBVU Vivienda (6)	27,27	5,95	7,23	4,40	6,99
IBVU Paro (7)	24,79	23,07	21,47	23,12	29,64

(4) Además del Indicador de Inmigración (I-INMG) se ofrecen los valores de los 3 Indicadores Básicos de Vulnerabilidad Urbana (IBVU) para poder analizar la situación de cada sección censal y AE-INMG en relación con los valores de referencia de vulnerabilidad para estos 3 indicadores.

(5) IBVU Estudios: Porcentaje de población analfabeta y sin estudios de 16 años o más, sobre el total de población de 16 años o más. Valor de referencia de vulnerabilidad (2011): 16,38%.

(6) IBVU Vivienda: Porcentaje de viviendas familiares (principales, secundarias, vacías) en edificios en estado en estado ruinoso, malo o deficiente, sobre el total de viviendas familiares (principales, secundarias, vacías). Valor de referencia de vulnerabilidad (2011): 17,50 %.

(7) IBVU Paro: Porcentaje de la población de 16 años o más en situación de paro, respecto al total de población activa de 16 años o más. Valor de referencia de vulnerabilidad (2011): 42,33 %.

Definiciones

ÁREA ESTADÍSTICA CON CONCENTRACIONES SIGNIFICATIVAS DE POBLACIÓN INMIGRANTE (AE-INMG)

Agrupación de secciones censales colindantes y de cierta homogeneidad urbanística, de entre 3.500 y 15.000 habitantes en las que el valor de Indicador de Inmigración (I-INMG) del conjunto supera el valor establecido como referencia (20%).

INDICADOR DE INMIGRACIÓN (I-INMG)

Porcentaje de población nacida en países no pertenecientes a la UE-14, respecto a la población total. Se calcula restando al número total de nacidos en el extranjero, los nacidos en los países de la UE-14: Alemania; Austria; Bélgica; Dinamarca; Finlandia; Francia; Reino Unido; Grecia; Irlanda; Italia; Luxemburgo; Países Bajos; Portugal; y Suecia.

Síntesis Metodológica

El cuerpo de estudio del Catálogo de Barrios Vulnerables de 2011 sigue el criterio establecido en los Catálogos anteriores: centrándose en los municipios mayores de 50.000 habitantes y capitales de provincia. Los trabajos del Catálogo de 2011, siguen la misma metodología que los de 1991, 2001, y 2006, con la única particularidad de que sólo identifican las Áreas Estadísticas Vulnerables, sin realizar el análisis urbanístico detallado que permitía identificar a partir de ellas los Barrios Vulnerables. En el Catálogo de 2011 se han delimitado AE-INMG (Área Estadística con concentraciones significativas de población inmigrante) y AEV (Áreas Estadísticas Vulnerables según los 3 Indicadores Básicos de Vulnerabilidad Urbana: IBVU Estudios, IBVU Vivienda o IBVU Paro). Estas delimitaciones son independientes y pueden superponerse para su análisis en el Visor del Catálogo.

En el caso del Indicador de Inmigración (I-INMG), para el desarrollo del estudio de 2011 se ha partido del análisis de la evolución de los Barrios con concentraciones significativas de población inmigrante identificados previamente en el año 2006, viendo primero si seguían o no cumpliendo esta condición en el año 2011. Posteriormente, se han identificado las nuevas Áreas Estadísticas con concentraciones significativas de población inmigrante (AE-INMG) no coincidentes con Barrios identificados en el Catálogo de 2006, incluyendo también las ciudades que no contaban con Barrios de este tipo en el año 2006.

Una vez identificadas las secciones censales que en 2011 superan los umbrales de referencia del Indicador de Inmigración (I-INMG), se procede a agrupar estas secciones en Áreas Estadísticas con concentraciones significativas de población inmigrante (AE-INMG).

La metodología detallada completa puede consultarse en:

https://apps.fomento.gob.es/BarriosVulnerables/static/adjunto/Sintesis_metodologica_general_catalogo_bbvv.pdf

Datos sociodemográficos (Censo 2011)	Sección censal 2807910059		AE-INMG 28079024	
	Valores absolutos	%	Valores absolutos	%
Población total	1.515		5.600	
Población nacida en el extranjero total	325	21,45	1.265	22,59
Población nacida en el extranjero (excepto UE-15)	325	21,45	1.160	20,71

	Sección	AE-INMG	Municipio	Comunidad Autónoma	España
INDICADOR DE INMIGRACIÓN (I-INMG)	21,45	20,71	14,86	14,60	9,99
INDICADORES BÁSICOS DE VULNERABILIDAD URBANA (IBVU) (4)					
IBVU Estudios (5)	18,99	13,05	7,65	7,69	10,92
IBVU Vivienda (6)	2,59	5,95	7,23	4,40	6,99
IBVU Paro (7)	34,44	23,07	21,47	23,12	29,64

(4) Además del Indicador de Inmigración (I-INMG) se ofrecen los valores de los 3 Indicadores Básicos de Vulnerabilidad Urbana (IBVU) para poder analizar la situación de cada sección censal y AE-INMG en relación con los valores de referencia de vulnerabilidad para estos 3 indicadores.

(5) IBVU Estudios: Porcentaje de población analfabeta y sin estudios de 16 años o más, sobre el total de población de 16 años o más. Valor de referencia de vulnerabilidad (2011): 16,38%.

(6) IBVU Vivienda: Porcentaje de viviendas familiares (principales, secundarias, vacías) en edificios en estado en estado ruinoso, malo o deficiente, sobre el total de viviendas familiares (principales, secundarias, vacías). Valor de referencia de vulnerabilidad (2011): 17,50 %.

(7) IBVU Paro: Porcentaje de la población de 16 años o más en situación de paro, respecto al total de población activa de 16 años o más. Valor de referencia de vulnerabilidad (2011): 42,33 %.

Definiciones

ÁREA ESTADÍSTICA CON CONCENTRACIONES SIGNIFICATIVAS DE POBLACIÓN INMIGRANTE (AE-INMG)

Agrupación de secciones censales colindantes y de cierta homogeneidad urbanística, de entre 3.500 y 15.000 habitantes en las que el valor de Indicador de Inmigración (I-INMG) del conjunto supera el valor establecido como referencia (20%).

INDICADOR DE INMIGRACIÓN (I-INMG)

Porcentaje de población nacida en países no pertenecientes a la UE-14, respecto a la población total. Se calcula restando al número total de nacidos en el extranjero, los nacidos en los países de la UE-14: Alemania; Austria; Bélgica; Dinamarca; Finlandia; Francia; Reino Unido; Grecia; Irlanda; Italia; Luxemburgo; Países Bajos; Portugal; y Suecia.

Síntesis Metodológica

El cuerpo de estudio del Catálogo de Barrios Vulnerables de 2011 sigue el criterio establecido en los Catálogos anteriores: centrándose en los municipios mayores de 50.000 habitantes y capitales de provincia. Los trabajos del Catálogo de 2011, siguen la misma metodología que los de 1991, 2001, y 2006, con la única particularidad de que sólo identifican las Áreas Estadísticas Vulnerables, sin realizar el análisis urbanístico detallado que permitía identificar a partir de ellas los Barrios Vulnerables. En el Catálogo de 2011 se han delimitado AE-INMG (Área Estadística con concentraciones significativas de población inmigrante) y AEV (Áreas Estadísticas Vulnerables según los 3 Indicadores Básicos de Vulnerabilidad Urbana: IBVU Estudios, IBVU Vivienda o IBVU Paro). Estas delimitaciones son independientes y pueden superponerse para su análisis en el Visor del Catálogo.

En el caso del Indicador de Inmigración (I-INMG), para el desarrollo del estudio de 2011 se ha partido del análisis de la evolución de los Barrios con concentraciones significativas de población inmigrante identificados previamente en el año 2006, viendo primero si seguían o no cumpliendo esta condición en el año 2011. Posteriormente, se han identificado las nuevas Áreas Estadísticas con concentraciones significativas de población inmigrante (AE-INMG) no coincidentes con Barrios identificados en el Catálogo de 2006, incluyendo también las ciudades que no contaban con Barrios de este tipo en el año 2006.

Una vez identificadas las secciones censales que en 2011 superan los umbrales de referencia del Indicador de Inmigración (I-INMG), se procede a agrupar estas secciones en Áreas Estadísticas con concentraciones significativas de población inmigrante (AE-INMG).

La metodología detallada completa puede consultarse en:

https://apps.fomento.gob.es/BarriosVulnerables/static/adjunto/Sintesis_metodologica_general_catalogo_bbvv.pdf

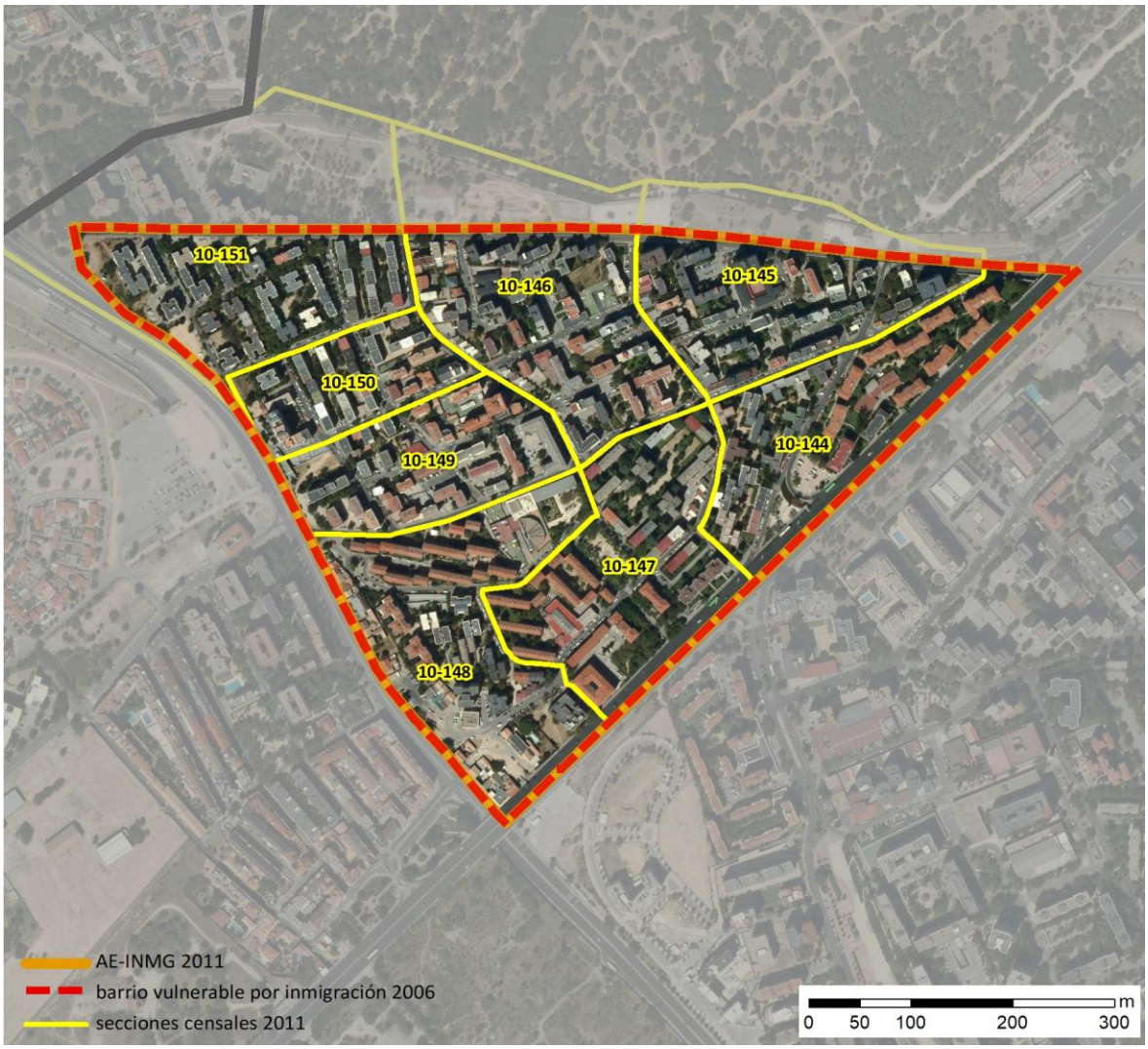

Localización en detalle del AE-INMG

Datos básicos del AE-INMG (1)

Población total	8.675
Población nacida en el extranjero total	1.945
Población nacida en el extranjero (excepto UE-15)	1.800
Densidad población (hab/Km²)	23.660,53
Superficie (ha)	36,66
Nº de secciones censales	8

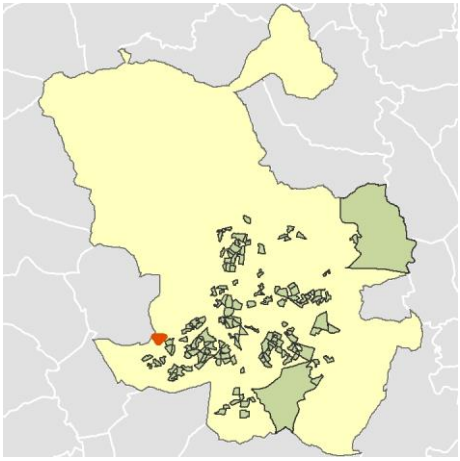

Localización del AE-INMG dentro del término municipal

	Valor del AE-INMG	Valor de referencia (2)
INDICADOR DE INMIGRACIÓN (I-INMG) (3)	**20,75 %**	20,00%

(1) Área Estadística con concentraciones significativas de población inmigrante (AE-INMG)

(2) Valor que se ha tomado como referencia para este estudio

(3) Indicador de Inmigración: (I-INMG): Porcentaje de población nacida en países no pertenecientes a la UE-14, respecto a la población total. Se calcula restando al número total de nacidos en el extranjero, los nacidos en los países de la UE-14: Alemania; Austria; Bélgica; Dinamarca; Finlandia; Francia; Reino Unido; Grecia; Irlanda; Italia; Luxemburgo; Países Bajos; Portugal; y Suecia.

Datos sociodemográficos (Censo 2011)	Sección censal 2807910144		AE-INMG 28079025	
	Valores absolutos	%	Valores absolutos	%
Población total	1.445		8.675	
Población nacida en el extranjero total	455	31,49	1.945	22,42
Población nacida en el extranjero (excepto UE-15)	450	31,14	1.800	20,75

	Sección	AE-INMG	Municipio	Comunidad Autónoma	España
INDICADOR DE INMIGRACIÓN (I-INMG)	31,14	20,75	14,86	14,60	9,99
INDICADORES BÁSICOS DE VULNERABILIDAD URBANA (IBVU) (4)					
IBVU Estudios (5)	7,53	12,99	7,65	7,69	10,92
IBVU Vivienda (6)	12,40	2,97	7,23	4,40	6,99
IBVU Paro (7)	36,21	28,72	21,47	23,12	29,64

(4) Además del Indicador de Inmigración (I-INMG) se ofrecen los valores de los 3 Indicadores Básicos de Vulnerabilidad Urbana (IBVU) para poder analizar la situación de cada sección censal y AE-INMG en relación con los valores de referencia de vulnerabilidad para estos 3 indicadores.

(5) IBVU Estudios: Porcentaje de población analfabeta y sin estudios de 16 años o más, sobre el total de población de 16 años o más. Valor de referencia de vulnerabilidad (2011): 16,38%.

(6) IBVU Vivienda: Porcentaje de viviendas familiares (principales, secundarias, vacías) en edificios en estado en estado ruinoso, malo o deficiente, sobre el total de viviendas familiares (principales, secundarias, vacías). Valor de referencia de vulnerabilidad (2011): 17,50 %.

(7) IBVU Paro: Porcentaje de la población de 16 años o más en situación de paro, respecto al total de población activa de 16 años o más. Valor de referencia de vulnerabilidad (2011): 42,33 %.

Definiciones

ÁREA ESTADÍSTICA CON CONCENTRACIONES SIGNIFICATIVAS DE POBLACIÓN INMIGRANTE (AE-INMG)

Agrupación de secciones censales colindantes y de cierta homogeneidad urbanística, de entre 3.500 y 15.000 habitantes en las que el valor de Indicador de Inmigración (I-INMG) del conjunto supera el valor establecido como referencia (20%).

INDICADOR DE INMIGRACIÓN (I-INMG)

Porcentaje de población nacida en países no pertenecientes a la UE-14, respecto a la población total. Se calcula restando al número total de nacidos en el extranjero, los nacidos en los países de la UE-14: Alemania; Austria; Bélgica; Dinamarca; Finlandia; Francia; Reino Unido; Grecia; Irlanda; Italia; Luxemburgo; Países Bajos; Portugal; y Suecia.

Síntesis Metodológica

El cuerpo de estudio del Catálogo de Barrios Vulnerables de 2011 sigue el criterio establecido en los Catálogos anteriores: centrándose en los municipios mayores de 50.000 habitantes y capitales de provincia. Los trabajos del Catálogo de 2011, siguen la misma metodología que los de 1991, 2001, y 2006, con la única particularidad de que sólo identifican las Áreas Estadísticas Vulnerables, sin realizar el análisis urbanístico detallado que permitía identificar a partir de ellas los Barrios Vulnerables. En el Catálogo de 2011 se han delimitado AE-INMG (Área Estadística con concentraciones significativas de población inmigrante) y AEV (Áreas Estadísticas Vulnerables según los 3 Indicadores Básicos de Vulnerabilidad Urbana: IBVU Estudios, IBVU Vivienda o IBVU Paro). Estas delimitaciones son independientes y pueden superponerse para su análisis en el Visor del Catálogo.

En el caso del Indicador de Inmigración (I-INMG), para el desarrollo del estudio de 2011 se ha partido del análisis de la evolución de los Barrios con concentraciones significativas de población inmigrante identificados previamente en el año 2006, viendo primero si seguían o no cumpliendo esta condición en el año 2011. Posteriormente, se han identificado las nuevas Áreas Estadísticas con concentraciones significativas de población inmigrante (AE-INMG) no coincidentes con Barrios identificados en el Catálogo de 2006, incluyendo también las ciudades que no contaban con Barrios de este tipo en el año 2006.

Una vez identificadas las secciones censales que en 2011 superan los umbrales de referencia del Indicador de Inmigración (I-INMG), se procede a agrupar estas secciones en Áreas Estadísticas con concentraciones significativas de población inmigrante (AE-INMG).

La metodología detallada completa puede consultarse en:

https://apps.fomento.gob.es/BarriosVulnerables/static/adjunto/Sintesis_metodologica_general_catalogo_bbvv.pdf

Datos sociodemográficos (Censo 2011)	Sección censal 2807910145		AE-INMG 28079025	
	Valores absolutos	%	Valores absolutos	%
Población total	1.800		8.675	
Población nacida en el extranjero total	610	33,89	1.945	22,42
Población nacida en el extranjero (excepto UE-15)	610	33,89	1.800	20,75

	Sección	AE-INMG	Municipio	Comunidad Autónoma	España
INDICADOR DE INMIGRACIÓN (I-INMG)	33,89	20,75	14,86	14,60	9,99
INDICADORES BÁSICOS DE VULNERABILIDAD URBANA (IBVU) (4)					
IBVU Estudios (5)	5,21	12,99	7,65	7,69	10,92
IBVU Vivienda (6)	0,00	2,97	7,23	4,40	6,99
IBVU Paro (7)	35,82	28,72	21,47	23,12	29,64

(4) Además del Indicador de Inmigración (I-INMG) se ofrecen los valores de los 3 Indicadores Básicos de Vulnerabilidad Urbana (IBVU) para poder analizar la situación de cada sección censal y AE-INMG en relación con los valores de referencia de vulnerabilidad para estos 3 indicadores.

(5) IBVU Estudios: Porcentaje de población analfabeta y sin estudios de 16 años o más, sobre el total de población de 16 años o más. Valor de referencia de vulnerabilidad (2011): 16,38%.

(6) IBVU Vivienda: Porcentaje de viviendas familiares (principales, secundarias, vacías) en edificios en estado en estado ruinoso, malo o deficiente, sobre el total de viviendas familiares (principales, secundarias, vacías). Valor de referencia de vulnerabilidad (2011): 17,50 %.

(7) IBVU Paro: Porcentaje de la población de 16 años o más en situación de paro, respecto al total de población activa de 16 años o más. Valor de referencia de vulnerabilidad (2011): 42,33 %.

Definiciones

ÁREA ESTADÍSTICA CON CONCENTRACIONES SIGNIFICATIVAS DE POBLACIÓN INMIGRANTE (AE-INMG)

Agrupación de secciones censales colindantes y de cierta homogeneidad urbanística, de entre 3.500 y 15.000 habitantes en las que el valor de Indicador de Inmigración (I-INMG) del conjunto supera el valor establecido como referencia (20%).

INDICADOR DE INMIGRACIÓN (I-INMG)

Porcentaje de población nacida en países no pertenecientes a la UE-14, respecto a la población total. Se calcula restando al número total de nacidos en el extranjero, los nacidos en los países de la UE-14: Alemania; Austria; Bélgica; Dinamarca; Finlandia; Francia; Reino Unido; Grecia; Irlanda; Italia; Luxemburgo; Países Bajos; Portugal; y Suecia.

Síntesis Metodológica

El cuerpo de estudio del Catálogo de Barrios Vulnerables de 2011 sigue el criterio establecido en los Catálogos anteriores: centrándose en los municipios mayores de 50.000 habitantes y capitales de provincia. Los trabajos del Catálogo de 2011, siguen la misma metodología que los de 1991, 2001, y 2006, con la única particularidad de que sólo identifican las Áreas Estadísticas Vulnerables, sin realizar el análisis urbanístico detallado que permitía identificar a partir de ellas los Barrios Vulnerables. En el Catálogo de 2011 se han delimitado AE-INMG (Área Estadística con concentraciones significativas de población inmigrante) y AEV (Áreas Estadísticas Vulnerables según los 3 Indicadores Básicos de Vulnerabilidad Urbana: IBVU Estudios, IBVU Vivienda o IBVU Paro). Estas delimitaciones son independientes y pueden superponerse para su análisis en el Visor del Catálogo.

En el caso del Indicador de Inmigración (I-INMG), para el desarrollo del estudio de 2011 se ha partido del análisis de la evolución de los Barrios con concentraciones significativas de población inmigrante identificados previamente en el año 2006, viendo primero si seguían o no cumpliendo esta condición en el año 2011. Posteriormente, se han identificado las nuevas Áreas Estadísticas con concentraciones significativas de población inmigrante (AE-INMG) no coincidentes con Barrios identificados en el Catálogo de 2006, incluyendo también las ciudades que no contaban con Barrios de este tipo en el año 2006.

Una vez identificadas las secciones censales que en 2011 superan los umbrales de referencia del Indicador de Inmigración (I-INMG), se procede a agrupar estas secciones en Áreas Estadísticas con concentraciones significativas de población inmigrante (AE-INMG).

La metodología detallada completa puede consultarse en:

https://apps.fomento.gob.es/BarriosVulnerables/static/adjunto/Sintesis_metodologica_general_catalogo_bbvv.pdf

Datos sociodemográficos (Censo 2011)	Sección censal 2807910146		AE-INMG 28079025	
	Valores absolutos	%	Valores absolutos	%
Población total	855		8.675	
Población nacida en el extranjero total	115	13,45	1.945	22,42
Población nacida en el extranjero (excepto UE-15)	0	0,00	1.800	20,75

	Sección	AE-INMG	Municipio	Comunidad Autónoma	España
INDICADOR DE INMIGRACIÓN (I-INMG)	0,00	20,75	14,86	14,60	9,99
INDICADORES BÁSICOS DE VULNERABILIDAD URBANA (IBVU) (4)					
IBVU Estudios (5)	5,66	12,99	7,65	7,69	10,92
IBVU Vivienda (6)	0,00	2,97	7,23	4,40	6,99
IBVU Paro (7)	25,00	28,72	21,47	23,12	29,64

(4) Además del Indicador de Inmigración (I-INMG) se ofrecen los valores de los 3 Indicadores Básicos de Vulnerabilidad Urbana (IBVU) para poder analizar la situación de cada sección censal y AE-INMG en relación con los valores de referencia de vulnerabilidad para estos 3 indicadores.

(5) IBVU Estudios: Porcentaje de población analfabeta y sin estudios de 16 años o más, sobre el total de población de 16 años o más. Valor de referencia de vulnerabilidad (2011): 16,38%.

(6) IBVU Vivienda: Porcentaje de viviendas familiares (principales, secundarias, vacías) en edificios en estado en estado ruinoso, malo o deficiente, sobre el total de viviendas familiares (principales, secundarias, vacías). Valor de referencia de vulnerabilidad (2011): 17,50 %.

(7) IBVU Paro: Porcentaje de la población de 16 años o más en situación de paro, respecto al total de población activa de 16 años o más. Valor de referencia de vulnerabilidad (2011): 42,33 %.

Definiciones

ÁREA ESTADÍSTICA CON CONCENTRACIONES SIGNIFICATIVAS DE POBLACIÓN INMIGRANTE (AE-INMG)

Agrupación de secciones censales colindantes y de cierta homogeneidad urbanística, de entre 3.500 y 15.000 habitantes en las que el valor de Indicador de Inmigración (I-INMG) del conjunto supera el valor establecido como referencia (20%).

INDICADOR DE INMIGRACIÓN (I-INMG)

Porcentaje de población nacida en países no pertenecientes a la UE-14, respecto a la población total. Se calcula restando al número total de nacidos en el extranjero, los nacidos en los países de la UE-14: Alemania; Austria; Bélgica; Dinamarca; Finlandia; Francia; Reino Unido; Grecia; Irlanda; Italia; Luxemburgo; Países Bajos; Portugal; y Suecia.

Síntesis Metodológica

El cuerpo de estudio del Catálogo de Barrios Vulnerables de 2011 sigue el criterio establecido en los Catálogos anteriores: centrándose en los municipios mayores de 50.000 habitantes y capitales de provincia. Los trabajos del Catálogo de 2011, siguen la misma metodología que los de 1991, 2001, y 2006, con la única particularidad de que sólo identifican las Áreas Estadísticas Vulnerables, sin realizar el análisis urbanístico detallado que permitía identificar a partir de ellas los Barrios Vulnerables. En el Catálogo de 2011 se han delimitado AE-INMG (Área Estadística con concentraciones significativas de población inmigrante) y AEV (Áreas Estadísticas Vulnerables según los 3 Indicadores Básicos de Vulnerabilidad Urbana: IBVU Estudios, IBVU Vivienda o IBVU Paro). Estas delimitaciones son independientes y pueden superponerse para su análisis en el Visor del Catálogo.

En el caso del Indicador de Inmigración (I-INMG), para el desarrollo del estudio de 2011 se ha partido del análisis de la evolución de los Barrios con concentraciones significativas de población inmigrante identificados previamente en el año 2006, viendo primero si seguían o no cumpliendo esta condición en el año 2011. Posteriormente, se han identificado las nuevas Áreas Estadísticas con concentraciones significativas de población inmigrante (AE-INMG) no coincidentes con Barrios identificados en el Catálogo de 2006, incluyendo también las ciudades que no contaban con Barrios de este tipo en el año 2006.

Una vez identificadas las secciones censales que en 2011 superan los umbrales de referencia del Indicador de Inmigración (I-INMG), se procede a agrupar estas secciones en Áreas Estadísticas con concentraciones significativas de población inmigrante (AE-INMG).

La metodología detallada completa puede consultarse en:

https://apps.fomento.gob.es/BarriosVulnerables/static/adjunto/Sintesis_metodologica_general_catalogo_bbvv.pdf

Datos sociodemográficos (Censo 2011)	Sección censal 2807910147		AE-INMG 28079025	
	Valores absolutos	%	Valores absolutos	%
Población total	975		8.675	
Población nacida en el extranjero total	25	2,56	1.945	22,42
Población nacida en el extranjero (excepto UE-15)	0	0,00	1.800	20,75

	Sección	AE-INMG	Municipio	Comunidad Autónoma	España
INDICADOR DE INMIGRACIÓN (I-INMG)	0,00	20,75	14,86	14,60	9,99
INDICADORES BÁSICOS DE VULNERABILIDAD URBANA (IBVU) (4)					
IBVU Estudios (5)	14,04	12,99	7,65	7,69	10,92
IBVU Vivienda (6)	0,00	2,97	7,23	4,40	6,99
IBVU Paro (7)	15,38	28,72	21,47	23,12	29,64

(4) Además del Indicador de Inmigración (I-INMG) se ofrecen los valores de los 3 Indicadores Básicos de Vulnerabilidad Urbana (IBVU) para poder analizar la situación de cada sección censal y AE-INMG en relación con los valores de referencia de vulnerabilidad para estos 3 indicadores.

(5) IBVU Estudios: Porcentaje de población analfabeta y sin estudios de 16 años o más, sobre el total de población de 16 años o más. Valor de referencia de vulnerabilidad (2011): 16,38%.

(6) IBVU Vivienda: Porcentaje de viviendas familiares (principales, secundarias, vacías) en edificios en estado en estado ruinoso, malo o deficiente, sobre el total de viviendas familiares (principales, secundarias, vacías). Valor de referencia de vulnerabilidad (2011): 17,50 %.

(7) IBVU Paro: Porcentaje de la población de 16 años o más en situación de paro, respecto al total de población activa de 16 años o más. Valor de referencia de vulnerabilidad (2011): 42,33 %.

Definiciones

ÁREA ESTADÍSTICA CON CONCENTRACIONES SIGNIFICATIVAS DE POBLACIÓN INMIGRANTE (AE-INMG)

Agrupación de secciones censales colindantes y de cierta homogeneidad urbanística, de entre 3.500 y 15.000 habitantes en las que el valor de Indicador de Inmigración (I-INMG) del conjunto supera el valor establecido como referencia (20%).

INDICADOR DE INMIGRACIÓN (I-INMG)

Porcentaje de población nacida en países no pertenecientes a la UE-14, respecto a la población total. Se calcula restando al número total de nacidos en el extranjero, los nacidos en los países de la UE-14: Alemania; Austria; Bélgica; Dinamarca; Finlandia; Francia; Reino Unido; Grecia; Irlanda; Italia; Luxemburgo; Países Bajos; Portugal; y Suecia.

Síntesis Metodológica

El cuerpo de estudio del Catálogo de Barrios Vulnerables de 2011 sigue el criterio establecido en los Catálogos anteriores: centrándose en los municipios mayores de 50.000 habitantes y capitales de provincia. Los trabajos del Catálogo de 2011, siguen la misma metodología que los de 1991, 2001, y 2006, con la única particularidad de que sólo identifican las Áreas Estadísticas Vulnerables, sin realizar el análisis urbanístico detallado que permitía identificar a partir de ellas los Barrios Vulnerables. En el Catálogo de 2011 se han delimitado AE-INMG (Área Estadística con concentraciones significativas de población inmigrante) y AEV (Áreas Estadísticas Vulnerables según los 3 Indicadores Básicos de Vulnerabilidad Urbana: IBVU Estudios, IBVU Vivienda o IBVU Paro). Estas delimitaciones son independientes y pueden superponerse para su análisis en el Visor del Catálogo.

En el caso del Indicador de Inmigración (I-INMG), para el desarrollo del estudio de 2011 se ha partido del análisis de la evolución de los Barrios con concentraciones significativas de población inmigrante identificados previamente en el año 2006, viendo primero si seguían o no cumpliendo esta condición en el año 2011. Posteriormente, se han identificado las nuevas Áreas Estadísticas con concentraciones significativas de población inmigrante (AE-INMG) no coincidentes con Barrios identificados en el Catálogo de 2006, incluyendo también las ciudades que no contaban con Barrios de este tipo en el año 2006.

Una vez identificadas las secciones censales que en 2011 superan los umbrales de referencia del Indicador de Inmigración (I-INMG), se procede a agrupar estas secciones en Áreas Estadísticas con concentraciones significativas de población inmigrante (AE-INMG).

La metodología detallada completa puede consultarse en:

https://apps.fomento.gob.es/BarriosVulnerables/static/adjunto/Sintesis_metodologica_general_catalogo_bbvv.pdf

Datos sociodemográficos (Censo 2011)	Sección censal 2807910148		AE-INMG 28079025	
	Valores absolutos	%	Valores absolutos	%
Población total	970		8.675	
Población nacida en el extranjero total	300	30,93	1.945	22,42
Población nacida en el extranjero (excepto UE-15)	305	31,44	1.800	20,75

	Sección	AE-INMG	Municipio	Comunidad Autónoma	España
INDICADOR DE INMIGRACIÓN (I-INMG)	31,44	20,75	14,86	14,60	9,99
INDICADORES BÁSICOS DE VULNERABILIDAD URBANA (IBVU) (4)					
IBVU Estudios (5)	19,61	12,99	7,65	7,69	10,92
IBVU Vivienda (6)	0,00	2,97	7,23	4,40	6,99
IBVU Paro (7)	16,28	28,72	21,47	23,12	29,64

(4) Además del Indicador de Inmigración (I-INMG) se ofrecen los valores de los 3 Indicadores Básicos de Vulnerabilidad Urbana (IBVU) para poder analizar la situación de cada sección censal y AE-INMG en relación con los valores de referencia de vulnerabilidad para estos 3 indicadores.

(5) IBVU Estudios: Porcentaje de población analfabeta y sin estudios de 16 años o más, sobre el total de población de 16 años o más. Valor de referencia de vulnerabilidad (2011): 16,38%.

(6) IBVU Vivienda: Porcentaje de viviendas familiares (principales, secundarias, vacías) en edificios en estado en estado ruinoso, malo o deficiente, sobre el total de viviendas familiares (principales, secundarias, vacías). Valor de referencia de vulnerabilidad (2011): 17,50 %.

(7) IBVU Paro: Porcentaje de la población de 16 años o más en situación de paro, respecto al total de población activa de 16 años o más. Valor de referencia de vulnerabilidad (2011): 42,33 %.

Definiciones

ÁREA ESTADÍSTICA CON CONCENTRACIONES SIGNIFICATIVAS DE POBLACIÓN INMIGRANTE (AE-INMG)

Agrupación de secciones censales colindantes y de cierta homogeneidad urbanística, de entre 3.500 y 15.000 habitantes en las que el valor de Indicador de Inmigración (I-INMG) del conjunto supera el valor establecido como referencia (20%).

INDICADOR DE INMIGRACIÓN (I-INMG)

Porcentaje de población nacida en países no pertenecientes a la UE-14, respecto a la población total. Se calcula restando al número total de nacidos en el extranjero, los nacidos en los países de la UE-14: Alemania; Austria; Bélgica; Dinamarca; Finlandia; Francia; Reino Unido; Grecia; Irlanda; Italia; Luxemburgo; Países Bajos; Portugal; y Suecia.

Síntesis Metodológica

El cuerpo de estudio del Catálogo de Barrios Vulnerables de 2011 sigue el criterio establecido en los Catálogos anteriores: centrándose en los municipios mayores de 50.000 habitantes y capitales de provincia. Los trabajos del Catálogo de 2011, siguen la misma metodología que los de 1991, 2001, y 2006, con la única particularidad de que sólo identifican las Áreas Estadísticas Vulnerables, sin realizar el análisis urbanístico detallado que permitía identificar a partir de ellas los Barrios Vulnerables. En el Catálogo de 2011 se han delimitado AE-INMG (Área Estadística con concentraciones significativas de población inmigrante) y AEV (Áreas Estadísticas Vulnerables según los 3 Indicadores Básicos de Vulnerabilidad Urbana: IBVU Estudios, IBVU Vivienda o IBVU Paro). Estas delimitaciones son independientes y pueden superponerse para su análisis en el Visor del Catálogo.

En el caso del Indicador de Inmigración (I-INMG), para el desarrollo del estudio de 2011 se ha partido del análisis de la evolución de los Barrios con concentraciones significativas de población inmigrante identificados previamente en el año 2006, viendo primero si seguían o no cumpliendo esta condición en el año 2011. Posteriormente, se han identificado las nuevas Áreas Estadísticas con concentraciones significativas de población inmigrante (AE-INMG) no coincidentes con Barrios identificados en el Catálogo de 2006, incluyendo también las ciudades que no contaban con Barrios de este tipo en el año 2006.

Una vez identificadas las secciones censales que en 2011 superan los umbrales de referencia del Indicador de Inmigración (I-INMG), se procede a agrupar estas secciones en Áreas Estadísticas con concentraciones significativas de población inmigrante (AE-INMG).

La metodología detallada completa puede consultarse en:

https://apps.fomento.gob.es/BarriosVulnerables/static/adjunto/Sintesis_metodologica_general_catalogo_bbvv.pdf

Datos sociodemográficos (Censo 2011)	Sección censal 2807910149		AE-INMG 28079025	
	Valores absolutos	%	Valores absolutos	%
Población total	835		8.675	
Población nacida en el extranjero total	240	28,74	1.945	22,42
Población nacida en el extranjero (excepto UE-15)	240	28,74	1.800	20,75

	Sección	AE-INMG	Municipio	Comunidad Autónoma	España
INDICADOR DE INMIGRACIÓN (I-INMG)	28,74	20,75	14,86	14,60	9,99
INDICADORES BÁSICOS DE VULNERABILIDAD URBANA (IBVU) (4)					
IBVU Estudios (5)	36,99	12,99	7,65	7,69	10,92
IBVU Vivienda (6)	0,00	2,97	7,23	4,40	6,99
IBVU Paro (7)	37,80	28,72	21,47	23,12	29,64

(4) Además del Indicador de Inmigración (I-INMG) se ofrecen los valores de los 3 Indicadores Básicos de Vulnerabilidad Urbana (IBVU) para poder analizar la situación de cada sección censal y AE-INMG en relación con los valores de referencia de vulnerabilidad para estos 3 indicadores.

(5) IBVU Estudios: Porcentaje de población analfabeta y sin estudios de 16 años o más, sobre el total de población de 16 años o más. Valor de referencia de vulnerabilidad (2011): 16,38%.

(6) IBVU Vivienda: Porcentaje de viviendas familiares (principales, secundarias, vacías) en edificios en estado en estado ruinoso, malo o deficiente, sobre el total de viviendas familiares (principales, secundarias, vacías). Valor de referencia de vulnerabilidad (2011): 17,50 %.

(7) IBVU Paro: Porcentaje de la población de 16 años o más en situación de paro, respecto al total de población activa de 16 años o más. Valor de referencia de vulnerabilidad (2011): 42,33 %.

Definiciones

ÁREA ESTADÍSTICA CON CONCENTRACIONES SIGNIFICATIVAS DE POBLACIÓN INMIGRANTE (AE-INMG)

Agrupación de secciones censales colindantes y de cierta homogeneidad urbanística, de entre 3.500 y 15.000 habitantes en las que el valor de Indicador de Inmigración (I-INMG) del conjunto supera el valor establecido como referencia (20%).

INDICADOR DE INMIGRACIÓN (I-INMG)

Porcentaje de población nacida en países no pertenecientes a la UE-14, respecto a la población total. Se calcula restando al número total de nacidos en el extranjero, los nacidos en los países de la UE-14: Alemania; Austria; Bélgica; Dinamarca; Finlandia; Francia; Reino Unido; Grecia; Irlanda; Italia; Luxemburgo; Países Bajos; Portugal; y Suecia.

Síntesis Metodológica

El cuerpo de estudio del Catálogo de Barrios Vulnerables de 2011 sigue el criterio establecido en los Catálogos anteriores: centrándose en los municipios mayores de 50.000 habitantes y capitales de provincia. Los trabajos del Catálogo de 2011, siguen la misma metodología que los de 1991, 2001, y 2006, con la única particularidad de que sólo identifican las Áreas Estadísticas Vulnerables, sin realizar el análisis urbanístico detallado que permitía identificar a partir de ellas los Barrios Vulnerables. En el Catálogo de 2011 se han delimitado AE-INMG (Área Estadística con concentraciones significativas de población inmigrante) y AEV (Áreas Estadísticas Vulnerables según los 3 Indicadores Básicos de Vulnerabilidad Urbana: IBVU Estudios, IBVU Vivienda o IBVU Paro). Estas delimitaciones son independientes y pueden superponerse para su análisis en el Visor del Catálogo.

En el caso del Indicador de Inmigración (I-INMG), para el desarrollo del estudio de 2011 se ha partido del análisis de la evolución de los Barrios con concentraciones significativas de población inmigrante identificados previamente en el año 2006, viendo primero si seguían o no cumpliendo esta condición en el año 2011. Posteriormente, se han identificado las nuevas Áreas Estadísticas con concentraciones significativas de población inmigrante (AE-INMG) no coincidentes con Barrios identificados en el Catálogo de 2006, incluyendo también las ciudades que no contaban con Barrios de este tipo en el año 2006.

Una vez identificadas las secciones censales que en 2011 superan los umbrales de referencia del Indicador de Inmigración (I-INMG), se procede a agrupar estas secciones en Áreas Estadísticas con concentraciones significativas de población inmigrante (AE-INMG).

La metodología detallada completa puede consultarse en:

https://apps.fomento.gob.es/BarriosVulnerables/static/adjunto/Sintesis_metodologica_general_catalogo_bbvv.pdf

GOBIERNO DE ESPAÑA · MINISTERIO DE FOMENTO

2011 — Madrid

Nombre AE-INMG: **Colonia Jardin** — Código AE-INMG: **28079025**

Datos sociodemográficos (Censo 2011)	Sección censal 2807910150 Valores absolutos	Sección censal 2807910150 %	AE-INMG 28079025 Valores absolutos	AE-INMG 28079025 %
Población total	570		8.675	
Población nacida en el extranjero total	45	7,89	1.945	22,42
Población nacida en el extranjero (excepto UE-15)	45	7,89	1.800	20,75

	Sección	AE-INMG	Municipio	Comunidad Autónoma	España
INDICADOR DE INMIGRACIÓN (I-INMG)	7,89	20,75	14,86	14,60	9,99
INDICADORES BÁSICOS DE VULNERABILIDAD URBANA (IBVU) (4)					
IBVU Estudios (5)	11,82	12,99	7,65	7,69	10,92
IBVU Vivienda (6)	13,04	2,97	7,23	4,40	6,99
IBVU Paro (7)	13,46	28,72	21,47	23,12	29,64

(4) Además del Indicador de Inmigración (I-INMG) se ofrecen los valores de los 3 Indicadores Básicos de Vulnerabilidad Urbana (IBVU) para poder analizar la situación de cada sección censal y AE-INMG en relación con los valores de referencia de vulnerabilidad para estos 3 indicadores.

(5) IBVU Estudios: Porcentaje de población analfabeta y sin estudios de 16 años o más, sobre el total de población de 16 años o más. Valor de referencia de vulnerabilidad (2011): 16,38%.

(6) IBVU Vivienda: Porcentaje de viviendas familiares (principales, secundarias, vacías) en edificios en estado en estado ruinoso, malo o deficiente, sobre el total de viviendas familiares (principales, secundarias, vacías). Valor de referencia de vulnerabilidad (2011): 17,50 %.

(7) IBVU Paro: Porcentaje de la población de 16 años o más en situación de paro, respecto al total de población activa de 16 años o más. Valor de referencia de vulnerabilidad (2011): 42,33 %.

Definiciones

ÁREA ESTADÍSTICA CON CONCENTRACIONES SIGNIFICATIVAS DE POBLACIÓN INMIGRANTE (AE-INMG)

Agrupación de secciones censales colindantes y de cierta homogeneidad urbanística, de entre 3.500 y 15.000 habitantes en las que el valor de Indicador de Inmigración (I-INMG) del conjunto supera el valor establecido como referencia (20%).

INDICADOR DE INMIGRACIÓN (I-INMG)

Porcentaje de población nacida en países no pertenecientes a la UE-14, respecto a la población total. Se calcula restando al número total de nacidos en el extranjero, los nacidos en los países de la UE-14: Alemania; Austria; Bélgica; Dinamarca; Finlandia; Francia; Reino Unido; Grecia; Irlanda; Italia; Luxemburgo; Países Bajos; Portugal; y Suecia.

Síntesis Metodológica

El cuerpo de estudio del Catálogo de Barrios Vulnerables de 2011 sigue el criterio establecido en los Catálogos anteriores: centrándose en los municipios mayores de 50.000 habitantes y capitales de provincia. Los trabajos del Catálogo de 2011, siguen la misma metodología que los de 1991, 2001, y 2006, con la única particularidad de que sólo identifican las Áreas Estadísticas Vulnerables, sin realizar el análisis urbanístico detallado que permitía identificar a partir de ellas los Barrios Vulnerables. En el Catálogo de 2011 se han delimitado AE-INMG (Área Estadística con concentraciones significativas de población inmigrante) y AEV (Áreas Estadísticas Vulnerables según los 3 Indicadores Básicos de Vulnerabilidad Urbana: IBVU Estudios, IBVU Vivienda o IBVU Paro). Estas delimitaciones son independientes y pueden superponerse para su análisis en el Visor del Catálogo.

En el caso del Indicador de Inmigración (I-INMG), para el desarrollo del estudio de 2011 se ha partido del análisis de la evolución de los Barrios con concentraciones significativas de población inmigrante identificados previamente en el año 2006, viendo primero si seguían o no cumpliendo esta condición en el año 2011. Posteriormente, se han identificado las nuevas Áreas Estadísticas con concentraciones significativas de población inmigrante (AE-INMG) no coincidentes con Barrios identificados en el Catálogo de 2006, incluyendo también las ciudades que no contaban con Barrios de este tipo en el año 2006.

Una vez identificadas las secciones censales que en 2011 superan los umbrales de referencia del Indicador de Inmigración (I-INMG), se procede a agrupar estas secciones en Áreas Estadísticas con concentraciones significativas de población inmigrante (AE-INMG).

La metodología detallada completa puede consultarse en:

https://apps.fomento.gob.es/BarriosVulnerables/static/adjunto/Sintesis_metodologica_general_catalogo_bbvv.pdf

Datos sociodemográficos (Censo 2011)	Sección censal 2807910151		AE-INMG 28079025	
	Valores absolutos	%	Valores absolutos	%
Población total	1.225		8.675	
Población nacida en el extranjero total	155	12,65	1.945	22,42
Población nacida en el extranjero (excepto UE-15)	150	12,24	1.800	20,75

	Sección	AE-INMG	Municipio	Comunidad Autónoma	España
INDICADOR DE INMIGRACIÓN (I-INMG)	12,24	20,75	14,86	14,60	9,99
INDICADORES BÁSICOS DE VULNERABILIDAD URBANA (IBVU) (4)					
IBVU Estudios (5)	13,64	12,99	7,65	7,69	10,92
IBVU Vivienda (6)	2,03	2,97	7,23	4,40	6,99
IBVU Paro (7)	26,45	28,72	21,47	23,12	29,64

(4) Además del Indicador de Inmigración (I-INMG) se ofrecen los valores de los 3 Indicadores Básicos de Vulnerabilidad Urbana (IBVU) para poder analizar la situación de cada sección censal y AE-INMG en relación con los valores de referencia de vulnerabilidad para estos 3 indicadores.

(5) IBVU Estudios: Porcentaje de población analfabeta y sin estudios de 16 años o más, sobre el total de población de 16 años o más. Valor de referencia de vulnerabilidad (2011): 16,38%.

(6) IBVU Vivienda: Porcentaje de viviendas familiares (principales, secundarias, vacías) en edificios en estado en estado ruinoso, malo o deficiente, sobre el total de viviendas familiares (principales, secundarias, vacías). Valor de referencia de vulnerabilidad (2011): 17,50 %.

(7) IBVU Paro: Porcentaje de la población de 16 años o más en situación de paro, respecto al total de población activa de 16 años o más. Valor de referencia de vulnerabilidad (2011): 42,33 %.

Definiciones

ÁREA ESTADÍSTICA CON CONCENTRACIONES SIGNIFICATIVAS DE POBLACIÓN INMIGRANTE (AE-INMG)

Agrupación de secciones censales colindantes y de cierta homogeneidad urbanística, de entre 3.500 y 15.000 habitantes en las que el valor de Indicador de Inmigración (I-INMG) del conjunto supera el valor establecido como referencia (20%).

INDICADOR DE INMIGRACIÓN (I-INMG)

Porcentaje de población nacida en países no pertenecientes a la UE-14, respecto a la población total. Se calcula restando al número total de nacidos en el extranjero, los nacidos en los países de la UE-14: Alemania; Austria; Bélgica; Dinamarca; Finlandia; Francia; Reino Unido; Grecia; Irlanda; Italia; Luxemburgo; Países Bajos; Portugal; y Suecia.

Síntesis Metodológica

El cuerpo de estudio del Catálogo de Barrios Vulnerables de 2011 sigue el criterio establecido en los Catálogos anteriores: centrándose en los municipios mayores de 50.000 habitantes y capitales de provincia. Los trabajos del Catálogo de 2011, siguen la misma metodología que los de 1991, 2001, y 2006, con la única particularidad de que sólo identifican las Áreas Estadísticas Vulnerables, sin realizar el análisis urbanístico detallado que permitía identificar a partir de ellas los Barrios Vulnerables. En el Catálogo de 2011 se han delimitado AE-INMG (Área Estadística con concentraciones significativas de población inmigrante) y AEV (Áreas Estadísticas Vulnerables según los 3 Indicadores Básicos de Vulnerabilidad Urbana: IBVU Estudios, IBVU Vivienda o IBVU Paro). Estas delimitaciones son independientes y pueden superponerse para su análisis en el Visor del Catálogo.

En el caso del Indicador de Inmigración (I-INMG), para el desarrollo del estudio de 2011 se ha partido del análisis de la evolución de los Barrios con concentraciones significativas de población inmigrante identificados previamente en el año 2006, viendo primero si seguían o no cumpliendo esta condición en el año 2011. Posteriormente, se han identificado las nuevas Áreas Estadísticas con concentraciones significativas de población inmigrante (AE-INMG) no coincidentes con Barrios identificados en el Catálogo de 2006, incluyendo también las ciudades que no contaban con Barrios de este tipo en el año 2006.

Una vez identificadas las secciones censales que en 2011 superan los umbrales de referencia del Indicador de Inmigración (I-INMG), se procede a agrupar estas secciones en Áreas Estadísticas con concentraciones significativas de población inmigrante (AE-INMG).

La metodología detallada completa puede consultarse en:

https://apps.fomento.gob.es/BarriosVulnerables/static/adjunto/Sintesis_metodologica_general_catalogo_bbvv.pdf



Localización en detalle del AE-INMG

Datos básicos del AE-INMG (1)

Población total	9.775
Población nacida en el extranjero total	2.370
Población nacida en el extranjero (excepto UE-15)	2.255
Densidad población (hab/Km²)	29.803,95
Superficie (ha)	32,80
Nº de secciones censales	7

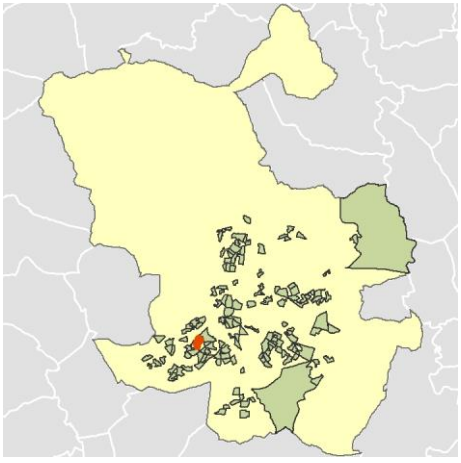

Localización del AE-INMG dentro del término municipal

	Valor del AE-INMG	Valor de referencia (2)
INDICADOR DE INMIGRACIÓN (I-INMG) (3)	**23,07 %**	20,00%

(1) Área Estadística con concentraciones significativas de población inmigrante (AE-INMG)

(2) Valor que se ha tomado como referencia para este estudio

(3) Indicador de Inmigración: (I-INMG): Porcentaje de población nacida en países no pertenecientes a la UE-14, respecto a la población total. Se calcula restando al número total de nacidos en el extranjero, los nacidos en los países de la UE-14: Alemania; Austria; Bélgica; Dinamarca; Finlandia; Francia; Reino Unido; Grecia; Irlanda; Italia; Luxemburgo; Países Bajos; Portugal; y Suecia.

Datos sociodemográficos (Censo 2011)	Sección censal 2807911055		AE-INMG 28079026	
	Valores absolutos	%	Valores absolutos	%
Población total	1.260		9.775	
Población nacida en el extranjero total	115	9,13	2.370	24,25
Población nacida en el extranjero (excepto UE-15)	115	9,13	2.255	23,07

	Sección	AE-INMG	Municipio	Comunidad Autónoma	España
INDICADOR DE INMIGRACIÓN (I-INMG)	9,13	23,07	14,86	14,60	9,99
INDICADORES BÁSICOS DE VULNERABILIDAD URBANA (IBVU) (4)					
IBVU Estudios (5)	21,66	12,99	7,65	7,69	10,92
IBVU Vivienda (6)	4,50	8,25	7,23	4,40	6,99
IBVU Paro (7)	20,56	22,80	21,47	23,12	29,64

(4) Además del Indicador de Inmigración (I-INMG) se ofrecen los valores de los 3 Indicadores Básicos de Vulnerabilidad Urbana (IBVU) para poder analizar la situación de cada sección censal y AE-INMG en relación con los valores de referencia de vulnerabilidad para estos 3 indicadores.

(5) IBVU Estudios: Porcentaje de población analfabeta y sin estudios de 16 años o más, sobre el total de población de 16 años o más. Valor de referencia de vulnerabilidad (2011): 16,38%.

(6) IBVU Vivienda: Porcentaje de viviendas familiares (principales, secundarias, vacías) en edificios en estado en estado ruinoso, malo o deficiente, sobre el total de viviendas familiares (principales, secundarias, vacías). Valor de referencia de vulnerabilidad (2011): 17,50 %.

(7) IBVU Paro: Porcentaje de la población de 16 años o más en situación de paro, respecto al total de población activa de 16 años o más. Valor de referencia de vulnerabilidad (2011): 42,33 %.

Definiciones

ÁREA ESTADÍSTICA CON CONCENTRACIONES SIGNIFICATIVAS DE POBLACIÓN INMIGRANTE (AE-INMG)

Agrupación de secciones censales colindantes y de cierta homogeneidad urbanística, de entre 3.500 y 15.000 habitantes en las que el valor de Indicador de Inmigración (I-INMG) del conjunto supera el valor establecido como referencia (20%).

INDICADOR DE INMIGRACIÓN (I-INMG)

Porcentaje de población nacida en países no pertenecientes a la UE-14, respecto a la población total. Se calcula restando al número total de nacidos en el extranjero, los nacidos en los países de la UE-14: Alemania; Austria; Bélgica; Dinamarca; Finlandia; Francia; Reino Unido; Grecia; Irlanda; Italia; Luxemburgo; Países Bajos; Portugal; y Suecia.

Síntesis Metodológica

El cuerpo de estudio del Catálogo de Barrios Vulnerables de 2011 sigue el criterio establecido en los Catálogos anteriores: centrándose en los municipios mayores de 50.000 habitantes y capitales de provincia. Los trabajos del Catálogo de 2011, siguen la misma metodología que los de 1991, 2001, y 2006, con la única particularidad de que sólo identifican las Áreas Estadísticas Vulnerables, sin realizar el análisis urbanístico detallado que permitía identificar a partir de ellas los Barrios Vulnerables. En el Catálogo de 2011 se han delimitado AE-INMG (Área Estadística con concentraciones significativas de población inmigrante) y AEV (Áreas Estadísticas Vulnerables según los 3 Indicadores Básicos de Vulnerabilidad Urbana: IBVU Estudios, IBVU Vivienda o IBVU Paro). Estas delimitaciones son independientes y pueden superponerse para su análisis en el Visor del Catálogo.

En el caso del Indicador de Inmigración (I-INMG), para el desarrollo del estudio de 2011 se ha partido del análisis de la evolución de los Barrios con concentraciones significativas de población inmigrante identificados previamente en el año 2006, viendo primero si seguían o no cumpliendo esta condición en el año 2011. Posteriormente, se han identificado las nuevas Áreas Estadísticas con concentraciones significativas de población inmigrante (AE-INMG) no coincidentes con Barrios identificados en el Catálogo de 2006, incluyendo también las ciudades que no contaban con Barrios de este tipo en el año 2006.

Una vez identificadas las secciones censales que en 2011 superan los umbrales de referencia del Indicador de Inmigración (I-INMG), se procede a agrupar estas secciones en Áreas Estadísticas con concentraciones significativas de población inmigrante (AE-INMG).

La metodología detallada completa puede consultarse en:

https://apps.fomento.gob.es/BarriosVulnerables/static/adjunto/Sintesis_metodologica_general_catalogo_bbvv.pdf

Datos sociodemográficos (Censo 2011)	Sección censal 2807911057		AE-INMG 28079026	
	Valores absolutos	%	Valores absolutos	%
Población total	980		9.775	
Población nacida en el extranjero total	300	30,61	2.370	24,25
Población nacida en el extranjero (excepto UE-15)	300	30,61	2.255	23,07

	Sección	AE-INMG	Municipio	Comunidad Autónoma	España
INDICADOR DE INMIGRACIÓN (I-INMG)	30,61	23,07	14,86	14,60	9,99
INDICADORES BÁSICOS DE VULNERABILIDAD URBANA (IBVU) (4)					
IBVU Estudios (5)	11,35	12,99	7,65	7,69	10,92
IBVU Vivienda (6)	0,00	8,25	7,23	4,40	6,99
IBVU Paro (7)	28,95	22,80	21,47	23,12	29,64

(4) Además del Indicador de Inmigración (I-INMG) se ofrecen los valores de los 3 Indicadores Básicos de Vulnerabilidad Urbana (IBVU) para poder analizar la situación de cada sección censal y AE-INMG en relación con los valores de referencia de vulnerabilidad para estos 3 indicadores.

(5) IBVU Estudios: Porcentaje de población analfabeta y sin estudios de 16 años o más, sobre el total de población de 16 años o más. Valor de referencia de vulnerabilidad (2011): 16,38%.

(6) IBVU Vivienda: Porcentaje de viviendas familiares (principales, secundarias, vacías) en edificios en estado en estado ruinoso, malo o deficiente, sobre el total de viviendas familiares (principales, secundarias, vacías). Valor de referencia de vulnerabilidad (2011): 17,50 %.

(7) IBVU Paro: Porcentaje de la población de 16 años o más en situación de paro, respecto al total de población activa de 16 años o más. Valor de referencia de vulnerabilidad (2011): 42,33 %.

Definiciones

ÁREA ESTADÍSTICA CON CONCENTRACIONES SIGNIFICATIVAS DE POBLACIÓN INMIGRANTE (AE-INMG)

Agrupación de secciones censales colindantes y de cierta homogeneidad urbanística, de entre 3.500 y 15.000 habitantes en las que el valor de Indicador de Inmigración (I-INMG) del conjunto supera el valor establecido como referencia (20%).

INDICADOR DE INMIGRACIÓN (I-INMG)

Porcentaje de población nacida en países no pertenecientes a la UE-14, respecto a la población total. Se calcula restando al número total de nacidos en el extranjero, los nacidos en los países de la UE-14: Alemania; Austria; Bélgica; Dinamarca; Finlandia; Francia; Reino Unido; Grecia; Irlanda; Italia; Luxemburgo; Países Bajos; Portugal; y Suecia.

Síntesis Metodológica

El cuerpo de estudio del Catálogo de Barrios Vulnerables de 2011 sigue el criterio establecido en los Catálogos anteriores: centrándose en los municipios mayores de 50.000 habitantes y capitales de provincia. Los trabajos del Catálogo de 2011, siguen la misma metodología que los de 1991, 2001, y 2006, con la única particularidad de que sólo identifican las Áreas Estadísticas Vulnerables, sin realizar el análisis urbanístico detallado que permitía identificar a partir de ellas los Barrios Vulnerables. En el Catálogo de 2011 se han delimitado AE-INMG (Área Estadística con concentraciones significativas de población inmigrante) y AEV (Áreas Estadísticas Vulnerables según los 3 Indicadores Básicos de Vulnerabilidad Urbana: IBVU Estudios, IBVU Vivienda o IBVU Paro). Estas delimitaciones son independientes y pueden superponerse para su análisis en el Visor del Catálogo.

En el caso del Indicador de Inmigración (I-INMG), para el desarrollo del estudio de 2011 se ha partido del análisis de la evolución de los Barrios con concentraciones significativas de población inmigrante identificados previamente en el año 2006, viendo primero si seguían o no cumpliendo esta condición en el año 2011. Posteriormente, se han identificado las nuevas Áreas Estadísticas con concentraciones significativas de población inmigrante (AE-INMG) no coincidentes con Barrios identificados en el Catálogo de 2006, incluyendo también las ciudades que no contaban con Barrios de este tipo en el año 2006.

Una vez identificadas las secciones censales que en 2011 superan los umbrales de referencia del Indicador de Inmigración (I-INMG), se procede a agrupar estas secciones en Áreas Estadísticas con concentraciones significativas de población inmigrante (AE-INMG).

La metodología detallada completa puede consultarse en:

https://apps.fomento.gob.es/BarriosVulnerables/static/adjunto/Sintesis_metodologica_general_catalogo_bbvv.pdf

Datos sociodemográficos (Censo 2011)	Sección censal 2807911058		AE-INMG 28079026	
	Valores absolutos	%	Valores absolutos	%
Población total	960		9.775	
Población nacida en el extranjero total	435	45,31	2.370	24,25
Población nacida en el extranjero (excepto UE-15)	395	41,15	2.255	23,07

	Sección	AE-INMG	Municipio	Comunidad Autónoma	España
INDICADOR DE INMIGRACIÓN (I-INMG)	41,15	23,07	14,86	14,60	9,99
INDICADORES BÁSICOS DE VULNERABILIDAD URBANA (IBVU) (4)					
IBVU Estudios (5)	4,91	12,99	7,65	7,69	10,92
IBVU Vivienda (6)	0,00	8,25	7,23	4,40	6,99
IBVU Paro (7)	21,31	22,80	21,47	23,12	29,64

(4) Además del Indicador de Inmigración (I-INMG) se ofrecen los valores de los 3 Indicadores Básicos de Vulnerabilidad Urbana (IBVU) para poder analizar la situación de cada sección censal y AE-INMG en relación con los valores de referencia de vulnerabilidad para estos 3 indicadores.

(5) IBVU Estudios: Porcentaje de población analfabeta y sin estudios de 16 años o más, sobre el total de población de 16 años o más. Valor de referencia de vulnerabilidad (2011): 16,38%.

(6) IBVU Vivienda: Porcentaje de viviendas familiares (principales, secundarias, vacías) en edificios en estado en estado ruinoso, malo o deficiente, sobre el total de viviendas familiares (principales, secundarias, vacías). Valor de referencia de vulnerabilidad (2011): 17,50 %.

(7) IBVU Paro: Porcentaje de la población de 16 años o más en situación de paro, respecto al total de población activa de 16 años o más. Valor de referencia de vulnerabilidad (2011): 42,33 %.

Definiciones

ÁREA ESTADÍSTICA CON CONCENTRACIONES SIGNIFICATIVAS DE POBLACIÓN INMIGRANTE (AE-INMG)

Agrupación de secciones censales colindantes y de cierta homogeneidad urbanística, de entre 3.500 y 15.000 habitantes en las que el valor de Indicador de Inmigración (I-INMG) del conjunto supera el valor establecido como referencia (20%).

INDICADOR DE INMIGRACIÓN (I-INMG)

Porcentaje de población nacida en países no pertenecientes a la UE-14, respecto a la población total. Se calcula restando al número total de nacidos en el extranjero, los nacidos en los países de la UE-14: Alemania; Austria; Bélgica; Dinamarca; Finlandia; Francia; Reino Unido; Grecia; Irlanda; Italia; Luxemburgo; Países Bajos; Portugal; y Suecia.

Síntesis Metodológica

El cuerpo de estudio del Catálogo de Barrios Vulnerables de 2011 sigue el criterio establecido en los Catálogos anteriores: centrándose en los municipios mayores de 50.000 habitantes y capitales de provincia. Los trabajos del Catálogo de 2011, siguen la misma metodología que los de 1991, 2001, y 2006, con la única particularidad de que sólo identifican las Áreas Estadísticas Vulnerables, sin realizar el análisis urbanístico detallado que permitía identificar a partir de ellas los Barrios Vulnerables. En el Catálogo de 2011 se han delimitado AE-INMG (Área Estadística con concentraciones significativas de población inmigrante) y AEV (Áreas Estadísticas Vulnerables según los 3 Indicadores Básicos de Vulnerabilidad Urbana: IBVU Estudios, IBVU Vivienda o IBVU Paro). Estas delimitaciones son independientes y pueden superponerse para su análisis en el Visor del Catálogo.

En el caso del Indicador de Inmigración (I-INMG), para el desarrollo del estudio de 2011 se ha partido del análisis de la evolución de los Barrios con concentraciones significativas de población inmigrante identificados previamente en el año 2006, viendo primero si seguían o no cumpliendo esta condición en el año 2011. Posteriormente, se han identificado las nuevas Áreas Estadísticas con concentraciones significativas de población inmigrante (AE-INMG) no coincidentes con Barrios identificados en el Catálogo de 2006, incluyendo también las ciudades que no contaban con Barrios de este tipo en el año 2006.

Una vez identificadas las secciones censales que en 2011 superan los umbrales de referencia del Indicador de Inmigración (I-INMG), se procede a agrupar estas secciones en Áreas Estadísticas con concentraciones significativas de población inmigrante (AE-INMG).

La metodología detallada completa puede consultarse en:

https://apps.fomento.gob.es/BarriosVulnerables/static/adjunto/Sintesis_metodologica_general_catalogo_bbvv.pdf

Datos sociodemográficos (Censo 2011)	Sección censal 2807911059		AE-INMG 28079026	
	Valores absolutos	%	Valores absolutos	%
Población total	1.945		9.775	
Población nacida en el extranjero total	790	40,62	2.370	24,25
Población nacida en el extranjero (excepto UE-15)	780	40,10	2.255	23,07

	Sección	AE-INMG	Municipio	Comunidad Autónoma	España
INDICADOR DE INMIGRACIÓN (I-INMG)	40,10	23,07	14,86	14,60	9,99
INDICADORES BÁSICOS DE VULNERABILIDAD URBANA (IBVU) (4)					
IBVU Estudios (5)	11,04	12,99	7,65	7,69	10,92
IBVU Vivienda (6)	7,64	8,25	7,23	4,40	6,99
IBVU Paro (7)	30,43	22,80	21,47	23,12	29,64

(4) Además del Indicador de Inmigración (I-INMG) se ofrecen los valores de los 3 Indicadores Básicos de Vulnerabilidad Urbana (IBVU) para poder analizar la situación de cada sección censal y AE-INMG en relación con los valores de referencia de vulnerabilidad para estos 3 indicadores.

(5) IBVU Estudios: Porcentaje de población analfabeta y sin estudios de 16 años o más, sobre el total de población de 16 años o más. Valor de referencia de vulnerabilidad (2011): 16,38%.

(6) IBVU Vivienda: Porcentaje de viviendas familiares (principales, secundarias, vacías) en edificios en estado en estado ruinoso, malo o deficiente, sobre el total de viviendas familiares (principales, secundarias, vacías). Valor de referencia de vulnerabilidad (2011): 17,50 %.

(7) IBVU Paro: Porcentaje de la población de 16 años o más en situación de paro, respecto al total de población activa de 16 años o más. Valor de referencia de vulnerabilidad (2011): 42,33 %.

Definiciones

ÁREA ESTADÍSTICA CON CONCENTRACIONES SIGNIFICATIVAS DE POBLACIÓN INMIGRANTE (AE-INMG)

Agrupación de secciones censales colindantes y de cierta homogeneidad urbanística, de entre 3.500 y 15.000 habitantes en las que el valor de Indicador de Inmigración (I-INMG) del conjunto supera el valor establecido como referencia (20%).

INDICADOR DE INMIGRACIÓN (I-INMG)

Porcentaje de población nacida en países no pertenecientes a la UE-14, respecto a la población total. Se calcula restando al número total de nacidos en el extranjero, los nacidos en los países de la UE-14: Alemania; Austria; Bélgica; Dinamarca; Finlandia; Francia; Reino Unido; Grecia; Irlanda; Italia; Luxemburgo; Países Bajos; Portugal; y Suecia.

Síntesis Metodológica

El cuerpo de estudio del Catálogo de Barrios Vulnerables de 2011 sigue el criterio establecido en los Catálogos anteriores: centrándose en los municipios mayores de 50.000 habitantes y capitales de provincia. Los trabajos del Catálogo de 2011, siguen la misma metodología que los de 1991, 2001, y 2006, con la única particularidad de que sólo identifican las Áreas Estadísticas Vulnerables, sin realizar el análisis urbanístico detallado que permitía identificar a partir de ellas los Barrios Vulnerables. En el Catálogo de 2011 se han delimitado AE-INMG (Área Estadística con concentraciones significativas de población inmigrante) y AEV (Áreas Estadísticas Vulnerables según los 3 Indicadores Básicos de Vulnerabilidad Urbana: IBVU Estudios, IBVU Vivienda o IBVU Paro). Estas delimitaciones son independientes y pueden superponerse para su análisis en el Visor del Catálogo.

En el caso del Indicador de Inmigración (I-INMG), para el desarrollo del estudio de 2011 se ha partido del análisis de la evolución de los Barrios con concentraciones significativas de población inmigrante identificados previamente en el año 2006, viendo primero si seguían o no cumpliendo esta condición en el año 2011. Posteriormente, se han identificado las nuevas Áreas Estadísticas con concentraciones significativas de población inmigrante (AE-INMG) no coincidentes con Barrios identificados en el Catálogo de 2006, incluyendo también las ciudades que no contaban con Barrios de este tipo en el año 2006.

Una vez identificadas las secciones censales que en 2011 superan los umbrales de referencia del Indicador de Inmigración (I-INMG), se procede a agrupar estas secciones en Áreas Estadísticas con concentraciones significativas de población inmigrante (AE-INMG).

La metodología detallada completa puede consultarse en:

https://apps.fomento.gob.es/BarriosVulnerables/static/adjunto/Sintesis_metodologica_general_catalogo_bbvv.pdf

Datos sociodemográficos (Censo 2011)

	Sección censal 2807911070		AE-INMG 28079026	
	Valores absolutos	%	Valores absolutos	%
Población total	1.270		9.775	
Población nacida en el extranjero total	65	5,12	2.370	24,25
Población nacida en el extranjero (excepto UE-15)	0	0,00	2.255	23,07

	Sección	AE-INMG	Municipio	Comunidad Autónoma	España
INDICADOR DE INMIGRACIÓN (I-INMG)	0,00	23,07	14,86	14,60	9,99
INDICADORES BÁSICOS DE VULNERABILIDAD URBANA (IBVU) (4)					
IBVU Estudios (5)	8,07	12,99	7,65	7,69	10,92
IBVU Vivienda (6)	17,99	8,25	7,23	4,40	6,99
IBVU Paro (7)	21,92	22,80	21,47	23,12	29,64

(4) Además del Indicador de Inmigración (I-INMG) se ofrecen los valores de los 3 Indicadores Básicos de Vulnerabilidad Urbana (IBVU) para poder analizar la situación de cada sección censal y AE-INMG en relación con los valores de referencia de vulnerabilidad para estos 3 indicadores.

(5) IBVU Estudios: Porcentaje de población analfabeta y sin estudios de 16 años o más, sobre el total de población de 16 años o más. Valor de referencia de vulnerabilidad (2011): 16,38%.

(6) IBVU Vivienda: Porcentaje de viviendas familiares (principales, secundarias, vacías) en edificios en estado en estado ruinoso, malo o deficiente, sobre el total de viviendas familiares (principales, secundarias, vacías). Valor de referencia de vulnerabilidad (2011): 17,50 %.

(7) IBVU Paro: Porcentaje de la población de 16 años o más en situación de paro, respecto al total de población activa de 16 años o más. Valor de referencia de vulnerabilidad (2011): 42,33 %.

Definiciones

ÁREA ESTADÍSTICA CON CONCENTRACIONES SIGNIFICATIVAS DE POBLACIÓN INMIGRANTE (AE-INMG)

Agrupación de secciones censales colindantes y de cierta homogeneidad urbanística, de entre 3.500 y 15.000 habitantes en las que el valor de Indicador de Inmigración (I-INMG) del conjunto supera el valor establecido como referencia (20%).

INDICADOR DE INMIGRACIÓN (I-INMG)

Porcentaje de población nacida en países no pertenecientes a la UE-14, respecto a la población total. Se calcula restando al número total de nacidos en el extranjero, los nacidos en los países de la UE-14: Alemania; Austria; Bélgica; Dinamarca; Finlandia; Francia; Reino Unido; Grecia; Irlanda; Italia; Luxemburgo; Países Bajos; Portugal; y Suecia.

Síntesis Metodológica

El cuerpo de estudio del Catálogo de Barrios Vulnerables de 2011 sigue el criterio establecido en los Catálogos anteriores: centrándose en los municipios mayores de 50.000 habitantes y capitales de provincia. Los trabajos del Catálogo de 2011, siguen la misma metodología que los de 1991, 2001, y 2006, con la única particularidad de que sólo identifican las Áreas Estadísticas Vulnerables, sin realizar el análisis urbanístico detallado que permitía identificar a partir de ellas los Barrios Vulnerables. En el Catálogo de 2011 se han delimitado AE-INMG (Área Estadística con concentraciones significativas de población inmigrante) y AEV (Áreas Estadísticas Vulnerables según los 3 Indicadores Básicos de Vulnerabilidad Urbana: IBVU Estudios, IBVU Vivienda o IBVU Paro). Estas delimitaciones son independientes y pueden superponerse para su análisis en el Visor del Catálogo.

En el caso del Indicador de Inmigración (I-INMG), para el desarrollo del estudio de 2011 se ha partido del análisis de la evolución de los Barrios con concentraciones significativas de población inmigrante identificados previamente en el año 2006, viendo primero si seguían o no cumpliendo esta condición en el año 2011. Posteriormente, se han identificado las nuevas Áreas Estadísticas con concentraciones significativas de población inmigrante (AE-INMG) no coincidentes con Barrios identificados en el Catálogo de 2006, incluyendo también las ciudades que no contaban con Barrios de este tipo en el año 2006.

Una vez identificadas las secciones censales que en 2011 superan los umbrales de referencia del Indicador de Inmigración (I-INMG), se procede a agrupar estas secciones en Áreas Estadísticas con concentraciones significativas de población inmigrante (AE-INMG).

La metodología detallada completa puede consultarse en:

https://apps.fomento.gob.es/BarriosVulnerables/static/adjunto/Sintesis_metodologica_general_catalogo_bbvv.pdf

Datos sociodemográficos (Censo 2011)	Sección censal 2807911071		AE-INMG 28079026	
	Valores absolutos	%	Valores absolutos	%
Población total	2.115		9.775	
Población nacida en el extranjero total	465	21,99	2.370	24,25
Población nacida en el extranjero (excepto UE-15)	465	21,99	2.255	23,07

	Sección	AE-INMG	Municipio	Comunidad Autónoma	España
INDICADOR DE INMIGRACIÓN (I-INMG)	21,99	23,07	14,86	14,60	9,99
INDICADORES BÁSICOS DE VULNERABILIDAD URBANA (IBVU) (4)					
IBVU Estudios (5)	15,89	12,99	7,65	7,69	10,92
IBVU Vivienda (6)	12,57	8,25	7,23	4,40	6,99
IBVU Paro (7)	22,84	22,80	21,47	23,12	29,64

(4) Además del Indicador de Inmigración (I-INMG) se ofrecen los valores de los 3 Indicadores Básicos de Vulnerabilidad Urbana (IBVU) para poder analizar la situación de cada sección censal y AE-INMG en relación con los valores de referencia de vulnerabilidad para estos 3 indicadores.

(5) IBVU Estudios: Porcentaje de población analfabeta y sin estudios de 16 años o más, sobre el total de población de 16 años o más. Valor de referencia de vulnerabilidad (2011): 16,38%.

(6) IBVU Vivienda: Porcentaje de viviendas familiares (principales, secundarias, vacías) en edificios en estado en estado ruinoso, malo o deficiente, sobre el total de viviendas familiares (principales, secundarias, vacías). Valor de referencia de vulnerabilidad (2011): 17,50 %.

(7) IBVU Paro: Porcentaje de la población de 16 años o más en situación de paro, respecto al total de población activa de 16 años o más. Valor de referencia de vulnerabilidad (2011): 42,33 %.

Definiciones

ÁREA ESTADÍSTICA CON CONCENTRACIONES SIGNIFICATIVAS DE POBLACIÓN INMIGRANTE (AE-INMG)

Agrupación de secciones censales colindantes y de cierta homogeneidad urbanística, de entre 3.500 y 15.000 habitantes en las que el valor de Indicador de Inmigración (I-INMG) del conjunto supera el valor establecido como referencia (20%).

INDICADOR DE INMIGRACIÓN (I-INMG)

Porcentaje de población nacida en países no pertenecientes a la UE-14, respecto a la población total. Se calcula restando al número total de nacidos en el extranjero, los nacidos en los países de la UE-14: Alemania; Austria; Bélgica; Dinamarca; Finlandia; Francia; Reino Unido; Grecia; Irlanda; Italia; Luxemburgo; Países Bajos; Portugal; y Suecia.

Síntesis Metodológica

El cuerpo de estudio del Catálogo de Barrios Vulnerables de 2011 sigue el criterio establecido en los Catálogos anteriores: centrándose en los municipios mayores de 50.000 habitantes y capitales de provincia. Los trabajos del Catálogo de 2011, siguen la misma metodología que los de 1991, 2001, y 2006, con la única particularidad de que sólo identifican las Áreas Estadísticas Vulnerables, sin realizar el análisis urbanístico detallado que permitía identificar a partir de ellas los Barrios Vulnerables. En el Catálogo de 2011 se han delimitado AE-INMG (Área Estadística con concentraciones significativas de población inmigrante) y AEV (Áreas Estadísticas Vulnerables según los 3 Indicadores Básicos de Vulnerabilidad Urbana: IBVU Estudios, IBVU Vivienda o IBVU Paro). Estas delimitaciones son independientes y pueden superponerse para su análisis en el Visor del Catálogo.

En el caso del Indicador de Inmigración (I-INMG), para el desarrollo del estudio de 2011 se ha partido del análisis de la evolución de los Barrios con concentraciones significativas de población inmigrante identificados previamente en el año 2006, viendo primero si seguían o no cumpliendo esta condición en el año 2011. Posteriormente, se han identificado las nuevas Áreas Estadísticas con concentraciones significativas de población inmigrante (AE-INMG) no coincidentes con Barrios identificados en el Catálogo de 2006, incluyendo también las ciudades que no contaban con Barrios de este tipo en el año 2006.

Una vez identificadas las secciones censales que en 2011 superan los umbrales de referencia del Indicador de Inmigración (I-INMG), se procede a agrupar estas secciones en Áreas Estadísticas con concentraciones significativas de población inmigrante (AE-INMG).

La metodología detallada completa puede consultarse en:

https://apps.fomento.gob.es/BarriosVulnerables/static/adjunto/Sintesis_metodologica_general_catalogo_bbvv.pdf

Datos sociodemográficos (Censo 2011)	Sección censal 2807911072		AE-INMG 28079026	
	Valores absolutos	%	Valores absolutos	%
Población total	1.245		9.775	
Población nacida en el extranjero total	200	16,06	2.370	24,25
Población nacida en el extranjero (excepto UE-15)	200	16,06	2.255	23,07

	Sección	AE-INMG	Municipio	Comunidad Autónoma	España
INDICADOR DE INMIGRACIÓN (I-INMG)	16,06	23,07	14,86	14,60	9,99
INDICADORES BÁSICOS DE VULNERABILIDAD URBANA (IBVU) (4)					
IBVU Estudios (5)	15,02	12,99	7,65	7,69	10,92
IBVU Vivienda (6)	7,38	8,25	7,23	4,40	6,99
IBVU Paro (7)	7,76	22,80	21,47	23,12	29,64

(4) Además del Indicador de Inmigración (I-INMG) se ofrecen los valores de los 3 Indicadores Básicos de Vulnerabilidad Urbana (IBVU) para poder analizar la situación de cada sección censal y AE-INMG en relación con los valores de referencia de vulnerabilidad para estos 3 indicadores.

(5) IBVU Estudios: Porcentaje de población analfabeta y sin estudios de 16 años o más, sobre el total de población de 16 años o más. Valor de referencia de vulnerabilidad (2011): 16,38%.

(6) IBVU Vivienda: Porcentaje de viviendas familiares (principales, secundarias, vacías) en edificios en estado en estado ruinoso, malo o deficiente, sobre el total de viviendas familiares (principales, secundarias, vacías). Valor de referencia de vulnerabilidad (2011): 17,50 %.

(7) IBVU Paro: Porcentaje de la población de 16 años o más en situación de paro, respecto al total de población activa de 16 años o más. Valor de referencia de vulnerabilidad (2011): 42,33 %.

Definiciones

ÁREA ESTADÍSTICA CON CONCENTRACIONES SIGNIFICATIVAS DE POBLACIÓN INMIGRANTE (AE-INMG)

Agrupación de secciones censales colindantes y de cierta homogeneidad urbanística, de entre 3.500 y 15.000 habitantes en las que el valor de Indicador de Inmigración (I-INMG) del conjunto supera el valor establecido como referencia (20%).

INDICADOR DE INMIGRACIÓN (I-INMG)

Porcentaje de población nacida en países no pertenecientes a la UE-14, respecto a la población total. Se calcula restando al número total de nacidos en el extranjero, los nacidos en los países de la UE-14: Alemania; Austria; Bélgica; Dinamarca; Finlandia; Francia; Reino Unido; Grecia; Irlanda; Italia; Luxemburgo; Países Bajos; Portugal; y Suecia.

Síntesis Metodológica

El cuerpo de estudio del Catálogo de Barrios Vulnerables de 2011 sigue el criterio establecido en los Catálogos anteriores: centrándose en los municipios mayores de 50.000 habitantes y capitales de provincia. Los trabajos del Catálogo de 2011, siguen la misma metodología que los de 1991, 2001, y 2006, con la única particularidad de que sólo identifican las Áreas Estadísticas Vulnerables, sin realizar el análisis urbanístico detallado que permitía identificar a partir de ellas los Barrios Vulnerables. En el Catálogo de 2011 se han delimitado AE-INMG (Área Estadística con concentraciones significativas de población inmigrante) y AEV (Áreas Estadísticas Vulnerables según los 3 Indicadores Básicos de Vulnerabilidad Urbana: IBVU Estudios, IBVU Vivienda o IBVU Paro). Estas delimitaciones son independientes y pueden superponerse para su análisis en el Visor del Catálogo.

En el caso del Indicador de Inmigración (I-INMG), para el desarrollo del estudio de 2011 se ha partido del análisis de la evolución de los Barrios con concentraciones significativas de población inmigrante identificados previamente en el año 2006, viendo primero si seguían o no cumpliendo esta condición en el año 2011. Posteriormente, se han identificado las nuevas Áreas Estadísticas con concentraciones significativas de población inmigrante (AE-INMG) no coincidentes con Barrios identificados en el Catálogo de 2006, incluyendo también las ciudades que no contaban con Barrios de este tipo en el año 2006.

Una vez identificadas las secciones censales que en 2011 superan los umbrales de referencia del Indicador de Inmigración (I-INMG), se procede a agrupar estas secciones en Áreas Estadísticas con concentraciones significativas de población inmigrante (AE-INMG).

La metodología detallada completa puede consultarse en:

https://apps.fomento.gob.es/BarriosVulnerables/static/adjunto/Sintesis_metodologica_general_catalogo_bbvv.pdf

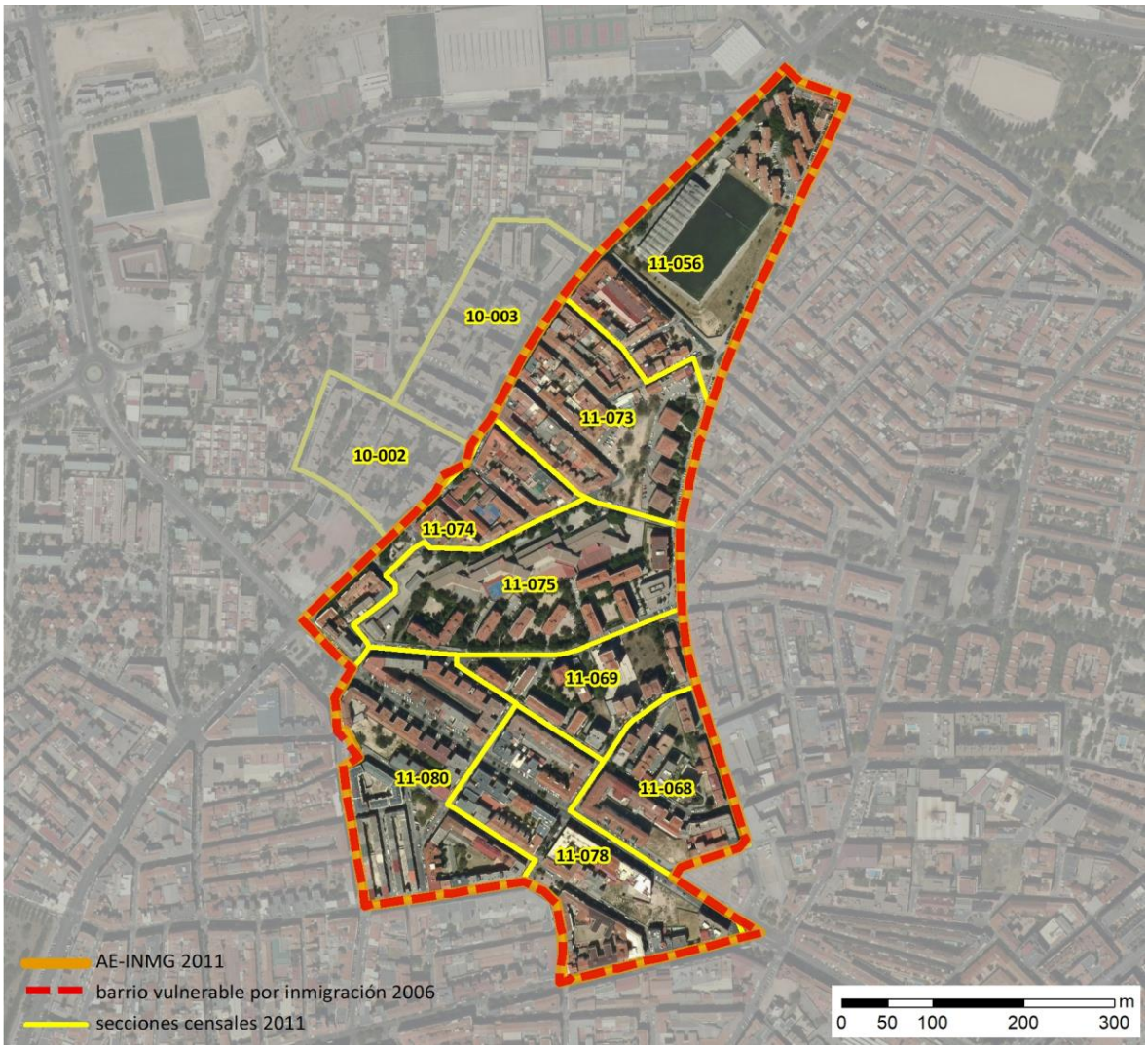

Localización en detalle del AE-INMG

Datos básicos del AE-INMG (1)

Población total	12.030
Población nacida en el extranjero total	3.360
Población nacida en el extranjero (excepto UE-15)	3.155
Densidad población (hab/Km²)	37.219,23
Superficie (ha)	32,32
Nº de secciones censales	10

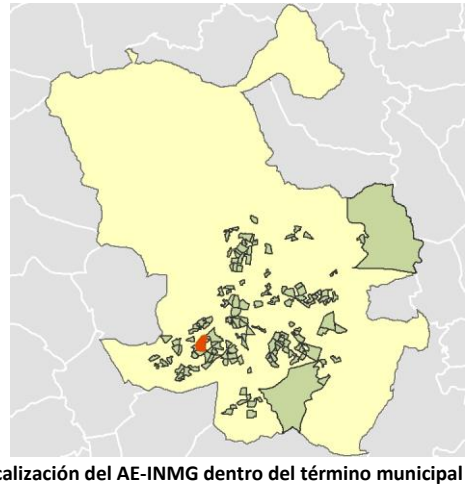

Localización del AE-INMG dentro del término municipal

	Valor del AE-INMG	Valor de referencia (2)
INDICADOR DE INMIGRACIÓN (I-INMG) (3)	**26,23 %**	20,00%

(1) Área Estadística con concentraciones significativas de población inmigrante (AE-INMG)

(2) Valor que se ha tomado como referencia para este estudio

(3) Indicador de Inmigración: (I-INMG): Porcentaje de población nacida en países no pertenecientes a la UE-14, respecto a la población total. Se calcula restando al número total de nacidos en el extranjero, los nacidos en los países de la UE-14: Alemania; Austria; Bélgica; Dinamarca; Finlandia; Francia; Reino Unido; Grecia; Irlanda; Italia; Luxemburgo; Países Bajos; Portugal; y Suecia.

Datos sociodemográficos (Censo 2011)	Sección censal 2807910002		AE-INMG 28079027	
	Valores absolutos	%	Valores absolutos	%
Población total	710		12.030	
Población nacida en el extranjero total	80	11,27	3.360	27,93
Población nacida en el extranjero (excepto UE-15)	0	0,00	3.155	26,23

	Sección	AE-INMG	Municipio	Comunidad Autónoma	España
INDICADOR DE INMIGRACIÓN (I-INMG)	0,00	26,23	14,86	14,60	9,99
INDICADORES BÁSICOS DE VULNERABILIDAD URBANA (IBVU) (4)					
IBVU Estudios (5)	7,09	12,94	7,65	7,69	10,92
IBVU Vivienda (6)	0,00	4,07	7,23	4,40	6,99
IBVU Paro (7)	45,56	28,63	21,47	23,12	29,64

(4) Además del Indicador de Inmigración (I-INMG) se ofrecen los valores de los 3 Indicadores Básicos de Vulnerabilidad Urbana (IBVU) para poder analizar la situación de cada sección censal y AE-INMG en relación con los valores de referencia de vulnerabilidad para estos 3 indicadores.

(5) IBVU Estudios: Porcentaje de población analfabeta y sin estudios de 16 años o más, sobre el total de población de 16 años o más. Valor de referencia de vulnerabilidad (2011): 16,38%.

(6) IBVU Vivienda: Porcentaje de viviendas familiares (principales, secundarias, vacías) en edificios en estado en estado ruinoso, malo o deficiente, sobre el total de viviendas familiares (principales, secundarias, vacías). Valor de referencia de vulnerabilidad (2011): 17,50 %.

(7) IBVU Paro: Porcentaje de la población de 16 años o más en situación de paro, respecto al total de población activa de 16 años o más. Valor de referencia de vulnerabilidad (2011): 42,33 %.

Definiciones

ÁREA ESTADÍSTICA CON CONCENTRACIONES SIGNIFICATIVAS DE POBLACIÓN INMIGRANTE (AE-INMG)

Agrupación de secciones censales colindantes y de cierta homogeneidad urbanística, de entre 3.500 y 15.000 habitantes en las que el valor de Indicador de Inmigración (I-INMG) del conjunto supera el valor establecido como referencia (20%).

INDICADOR DE INMIGRACIÓN (I-INMG)

Porcentaje de población nacida en países no pertenecientes a la UE-14, respecto a la población total. Se calcula restando al número total de nacidos en el extranjero, los nacidos en los países de la UE-14: Alemania; Austria; Bélgica; Dinamarca; Finlandia; Francia; Reino Unido; Grecia; Irlanda; Italia; Luxemburgo; Países Bajos; Portugal; y Suecia.

Síntesis Metodológica

El cuerpo de estudio del Catálogo de Barrios Vulnerables de 2011 sigue el criterio establecido en los Catálogos anteriores: centrándose en los municipios mayores de 50.000 habitantes y capitales de provincia. Los trabajos del Catálogo de 2011, siguen la misma metodología que los de 1991, 2001, y 2006, con la única particularidad de que sólo identifican las Áreas Estadísticas Vulnerables, sin realizar el análisis urbanístico detallado que permitía identificar a partir de ellas los Barrios Vulnerables. En el Catálogo de 2011 se han delimitado AE-INMG (Área Estadística con concentraciones significativas de población inmigrante) y AEV (Áreas Estadísticas Vulnerables según los 3 Indicadores Básicos de Vulnerabilidad Urbana: IBVU Estudios, IBVU Vivienda o IBVU Paro). Estas delimitaciones son independientes y pueden superponerse para su análisis en el Visor del Catálogo.

En el caso del Indicador de Inmigración (I-INMG), para el desarrollo del estudio de 2011 se ha partido del análisis de la evolución de los Barrios con concentraciones significativas de población inmigrante identificados previamente en el año 2006, viendo primero si seguían o no cumpliendo esta condición en el año 2011. Posteriormente, se han identificado las nuevas Áreas Estadísticas con concentraciones significativas de población inmigrante (AE-INMG) no coincidentes con Barrios identificados en el Catálogo de 2006, incluyendo también las ciudades que no contaban con Barrios de este tipo en el año 2006.

Una vez identificadas las secciones censales que en 2011 superan los umbrales de referencia del Indicador de Inmigración (I-INMG), se procede a agrupar estas secciones en Áreas Estadísticas con concentraciones significativas de población inmigrante (AE-INMG).

La metodología detallada completa puede consultarse en:

https://apps.fomento.gob.es/BarriosVulnerables/static/adjunto/Sintesis_metodologica_general_catalogo_bbvv.pdf

Datos sociodemográficos (Censo 2011)	Sección censal 2807910003		AE-INMG 28079027	
	Valores absolutos	%	Valores absolutos	%
Población total	895		12.030	
Población nacida en el extranjero total	135	15,08	3.360	27,93
Población nacida en el extranjero (excepto UE-15)	140	15,64	3.155	26,23

	Sección	AE-INMG	Municipio	Comunidad Autónoma	España
INDICADOR DE INMIGRACIÓN (I-INMG)	15,64	26,23	14,86	14,60	9,99
INDICADORES BÁSICOS DE VULNERABILIDAD URBANA (IBVU) (4)					
IBVU Estudios (5)	21,13	12,94	7,65	7,69	10,92
IBVU Vivienda (6)	0,00	4,07	7,23	4,40	6,99
IBVU Paro (7)	45,33	28,63	21,47	23,12	29,64

(4) Además del Indicador de Inmigración (I-INMG) se ofrecen los valores de los 3 Indicadores Básicos de Vulnerabilidad Urbana (IBVU) para poder analizar la situación de cada sección censal y AE-INMG en relación con los valores de referencia de vulnerabilidad para estos 3 indicadores.

(5) IBVU Estudios: Porcentaje de población analfabeta y sin estudios de 16 años o más, sobre el total de población de 16 años o más. Valor de referencia de vulnerabilidad (2011): 16,38%.

(6) IBVU Vivienda: Porcentaje de viviendas familiares (principales, secundarias, vacías) en edificios en estado en estado ruinoso, malo o deficiente, sobre el total de viviendas familiares (principales, secundarias, vacías). Valor de referencia de vulnerabilidad (2011): 17,50 %.

(7) IBVU Paro: Porcentaje de la población de 16 años o más en situación de paro, respecto al total de población activa de 16 años o más. Valor de referencia de vulnerabilidad (2011): 42,33 %.

Definiciones

ÁREA ESTADÍSTICA CON CONCENTRACIONES SIGNIFICATIVAS DE POBLACIÓN INMIGRANTE (AE-INMG)

Agrupación de secciones censales colindantes y de cierta homogeneidad urbanística, de entre 3.500 y 15.000 habitantes en las que el valor de Indicador de Inmigración (I-INMG) del conjunto supera el valor establecido como referencia (20%).

INDICADOR DE INMIGRACIÓN (I-INMG)

Porcentaje de población nacida en países no pertenecientes a la UE-14, respecto a la población total. Se calcula restando al número total de nacidos en el extranjero, los nacidos en los países de la UE-14: Alemania; Austria; Bélgica; Dinamarca; Finlandia; Francia; Reino Unido; Grecia; Irlanda; Italia; Luxemburgo; Países Bajos; Portugal; y Suecia.

Síntesis Metodológica

El cuerpo de estudio del Catálogo de Barrios Vulnerables de 2011 sigue el criterio establecido en los Catálogos anteriores: centrándose en los municipios mayores de 50.000 habitantes y capitales de provincia. Los trabajos del Catálogo de 2011, siguen la misma metodología que los de 1991, 2001, y 2006, con la única particularidad de que sólo identifican las Áreas Estadísticas Vulnerables, sin realizar el análisis urbanístico detallado que permitía identificar a partir de ellas los Barrios Vulnerables. En el Catálogo de 2011 se han delimitado AE-INMG (Área Estadística con concentraciones significativas de población inmigrante) y AEV (Áreas Estadísticas Vulnerables según los 3 Indicadores Básicos de Vulnerabilidad Urbana: IBVU Estudios, IBVU Vivienda o IBVU Paro). Estas delimitaciones son independientes y pueden superponerse para su análisis en el Visor del Catálogo.

En el caso del Indicador de Inmigración (I-INMG), para el desarrollo del estudio de 2011 se ha partido del análisis de la evolución de los Barrios con concentraciones significativas de población inmigrante identificados previamente en el año 2006, viendo primero si seguían o no cumpliendo esta condición en el año 2011. Posteriormente, se han identificado las nuevas Áreas Estadísticas con concentraciones significativas de población inmigrante (AE-INMG) no coincidentes con Barrios identificados en el Catálogo de 2006, incluyendo también las ciudades que no contaban con Barrios de este tipo en el año 2006.

Una vez identificadas las secciones censales que en 2011 superan los umbrales de referencia del Indicador de Inmigración (I-INMG), se procede a agrupar estas secciones en Áreas Estadísticas con concentraciones significativas de población inmigrante (AE-INMG).

La metodología detallada completa puede consultarse en:

https://apps.fomento.gob.es/BarriosVulnerables/static/adjunto/Sintesis_metodologica_general_catalogo_bbvv.pdf

Datos sociodemográficos (Censo 2011)	Sección censal 2807911056		AE-INMG 28079027	
	Valores absolutos	%	Valores absolutos	%
Población total	1.460		12.030	
Población nacida en el extranjero total	635	43,49	3.360	27,93
Población nacida en el extranjero (excepto UE-15)	635	43,49	3.155	26,23

	Sección	AE-INMG	Municipio	Comunidad Autónoma	España
INDICADOR DE INMIGRACIÓN (I-INMG)	43,49	26,23	14,86	14,60	9,99
INDICADORES BÁSICOS DE VULNERABILIDAD URBANA (IBVU) (4)					
IBVU Estudios (5)	16,92	12,94	7,65	7,69	10,92
IBVU Vivienda (6)	0,00	4,07	7,23	4,40	6,99
IBVU Paro (7)	21,76	28,63	21,47	23,12	29,64

(4) Además del Indicador de Inmigración (I-INMG) se ofrecen los valores de los 3 Indicadores Básicos de Vulnerabilidad Urbana (IBVU) para poder analizar la situación de cada sección censal y AE-INMG en relación con los valores de referencia de vulnerabilidad para estos 3 indicadores.

(5) IBVU Estudios: Porcentaje de población analfabeta y sin estudios de 16 años o más, sobre el total de población de 16 años o más. Valor de referencia de vulnerabilidad (2011): 16,38%.

(6) IBVU Vivienda: Porcentaje de viviendas familiares (principales, secundarias, vacías) en edificios en estado en estado ruinoso, malo o deficiente, sobre el total de viviendas familiares (principales, secundarias, vacías). Valor de referencia de vulnerabilidad (2011): 17,50 %.

(7) IBVU Paro: Porcentaje de la población de 16 años o más en situación de paro, respecto al total de población activa de 16 años o más. Valor de referencia de vulnerabilidad (2011): 42,33 %.

Definiciones

ÁREA ESTADÍSTICA CON CONCENTRACIONES SIGNIFICATIVAS DE POBLACIÓN INMIGRANTE (AE-INMG)

Agrupación de secciones censales colindantes y de cierta homogeneidad urbanística, de entre 3.500 y 15.000 habitantes en las que el valor de Indicador de Inmigración (I-INMG) del conjunto supera el valor establecido como referencia (20%).

INDICADOR DE INMIGRACIÓN (I-INMG)

Porcentaje de población nacida en países no pertenecientes a la UE-14, respecto a la población total. Se calcula restando al número total de nacidos en el extranjero, los nacidos en los países de la UE-14: Alemania; Austria; Bélgica; Dinamarca; Finlandia; Francia; Reino Unido; Grecia; Irlanda; Italia; Luxemburgo; Países Bajos; Portugal; y Suecia.

Síntesis Metodológica

El cuerpo de estudio del Catálogo de Barrios Vulnerables de 2011 sigue el criterio establecido en los Catálogos anteriores: centrándose en los municipios mayores de 50.000 habitantes y capitales de provincia. Los trabajos del Catálogo de 2011, siguen la misma metodología que los de 1991, 2001, y 2006, con la única particularidad de que sólo identifican las Áreas Estadísticas Vulnerables, sin realizar el análisis urbanístico detallado que permitía identificar a partir de ellas los Barrios Vulnerables. En el Catálogo de 2011 se han delimitado AE-INMG (Área Estadística con concentraciones significativas de población inmigrante) y AEV (Áreas Estadísticas Vulnerables según los 3 Indicadores Básicos de Vulnerabilidad Urbana: IBVU Estudios, IBVU Vivienda o IBVU Paro). Estas delimitaciones son independientes y pueden superponerse para su análisis en el Visor del Catálogo.

En el caso del Indicador de Inmigración (I-INMG), para el desarrollo del estudio de 2011 se ha partido del análisis de la evolución de los Barrios con concentraciones significativas de población inmigrante identificados previamente en el año 2006, viendo primero si seguían o no cumpliendo esta condición en el año 2011. Posteriormente, se han identificado las nuevas Áreas Estadísticas con concentraciones significativas de población inmigrante (AE-INMG) no coincidentes con Barrios identificados en el Catálogo de 2006, incluyendo también las ciudades que no contaban con Barrios de este tipo en el año 2006.

Una vez identificadas las secciones censales que en 2011 superan los umbrales de referencia del Indicador de Inmigración (I-INMG), se procede a agrupar estas secciones en Áreas Estadísticas con concentraciones significativas de población inmigrante (AE-INMG).

La metodología detallada completa puede consultarse en:

https://apps.fomento.gob.es/BarriosVulnerables/static/adjunto/Sintesis_metodologica_general_catalogo_bbvv.pdf

Datos sociodemográficos (Censo 2011)	Sección censal 2807911068		AE-INMG 28079027	
	Valores absolutos	%	Valores absolutos	%
Población total	1.205		12.030	
Población nacida en el extranjero total	405	33,61	3.360	27,93
Población nacida en el extranjero (excepto UE-15)	395	32,78	3.155	26,23

	Sección	AE-INMG	Municipio	Comunidad Autónoma	España
INDICADOR DE INMIGRACIÓN (I-INMG)	32,78	26,23	14,86	14,60	9,99
INDICADORES BÁSICOS DE VULNERABILIDAD URBANA (IBVU) (4)					
IBVU Estudios (5)	13,42	12,94	7,65	7,69	10,92
IBVU Vivienda (6)	3,96	4,07	7,23	4,40	6,99
IBVU Paro (7)	35,17	28,63	21,47	23,12	29,64

(4) Además del Indicador de Inmigración (I-INMG) se ofrecen los valores de los 3 Indicadores Básicos de Vulnerabilidad Urbana (IBVU) para poder analizar la situación de cada sección censal y AE-INMG en relación con los valores de referencia de vulnerabilidad para estos 3 indicadores.

(5) IBVU Estudios: Porcentaje de población analfabeta y sin estudios de 16 años o más, sobre el total de población de 16 años o más. Valor de referencia de vulnerabilidad (2011): 16,38%.

(6) IBVU Vivienda: Porcentaje de viviendas familiares (principales, secundarias, vacías) en edificios en estado en estado ruinoso, malo o deficiente, sobre el total de viviendas familiares (principales, secundarias, vacías). Valor de referencia de vulnerabilidad (2011): 17,50 %.

(7) IBVU Paro: Porcentaje de la población de 16 años o más en situación de paro, respecto al total de población activa de 16 años o más. Valor de referencia de vulnerabilidad (2011): 42,33 %.

Definiciones

ÁREA ESTADÍSTICA CON CONCENTRACIONES SIGNIFICATIVAS DE POBLACIÓN INMIGRANTE (AE-INMG)

Agrupación de secciones censales colindantes y de cierta homogeneidad urbanística, de entre 3.500 y 15.000 habitantes en las que el valor de Indicador de Inmigración (I-INMG) del conjunto supera el valor establecido como referencia (20%).

INDICADOR DE INMIGRACIÓN (I-INMG)

Porcentaje de población nacida en países no pertenecientes a la UE-14, respecto a la población total. Se calcula restando al número total de nacidos en el extranjero, los nacidos en los países de la UE-14: Alemania; Austria; Bélgica; Dinamarca; Finlandia; Francia; Reino Unido; Grecia; Irlanda; Italia; Luxemburgo; Países Bajos; Portugal; y Suecia.

Síntesis Metodológica

El cuerpo de estudio del Catálogo de Barrios Vulnerables de 2011 sigue el criterio establecido en los Catálogos anteriores: centrándose en los municipios mayores de 50.000 habitantes y capitales de provincia. Los trabajos del Catálogo de 2011, siguen la misma metodología que los de 1991, 2001, y 2006, con la única particularidad de que sólo identifican las Áreas Estadísticas Vulnerables, sin realizar el análisis urbanístico detallado que permitía identificar a partir de ellas los Barrios Vulnerables. En el Catálogo de 2011 se han delimitado AE-INMG (Área Estadística con concentraciones significativas de población inmigrante) y AEV (Áreas Estadísticas Vulnerables según los 3 Indicadores Básicos de Vulnerabilidad Urbana: IBVU Estudios, IBVU Vivienda o IBVU Paro). Estas delimitaciones son independientes y pueden superponerse para su análisis en el Visor del Catálogo.

En el caso del Indicador de Inmigración (I-INMG), para el desarrollo del estudio de 2011 se ha partido del análisis de la evolución de los Barrios con concentraciones significativas de población inmigrante identificados previamente en el año 2006, viendo primero si seguían o no cumpliendo esta condición en el año 2011. Posteriormente, se han identificado las nuevas Áreas Estadísticas con concentraciones significativas de población inmigrante (AE-INMG) no coincidentes con Barrios identificados en el Catálogo de 2006, incluyendo también las ciudades que no contaban con Barrios de este tipo en el año 2006.

Una vez identificadas las secciones censales que en 2011 superan los umbrales de referencia del Indicador de Inmigración (I-INMG), se procede a agrupar estas secciones en Áreas Estadísticas con concentraciones significativas de población inmigrante (AE-INMG).

La metodología detallada completa puede consultarse en:

https://apps.fomento.gob.es/BarriosVulnerables/static/adjunto/Sintesis_metodologica_general_catalogo_bbvv.pdf

Datos sociodemográficos (Censo 2011)	Sección censal 2807911069		AE-INMG 28079027	
	Valores absolutos	%	Valores absolutos	%
Población total	2.435		12.030	
Población nacida en el extranjero total	930	38,19	3.360	27,93
Población nacida en el extranjero (excepto UE-15)	920	37,78	3.155	26,23

	Sección	AE-INMG	Municipio	Comunidad Autónoma	España
INDICADOR DE INMIGRACIÓN (I-INMG)	37,78	26,23	14,86	14,60	9,99
INDICADORES BÁSICOS DE VULNERABILIDAD URBANA (IBVU) (4)					
IBVU Estudios (5)	12,50	12,94	7,65	7,69	10,92
IBVU Vivienda (6)	15,10	4,07	7,23	4,40	6,99
IBVU Paro (7)	29,70	28,63	21,47	23,12	29,64

(4) Además del Indicador de Inmigración (I-INMG) se ofrecen los valores de los 3 Indicadores Básicos de Vulnerabilidad Urbana (IBVU) para poder analizar la situación de cada sección censal y AE-INMG en relación con los valores de referencia de vulnerabilidad para estos 3 indicadores.

(5) IBVU Estudios: Porcentaje de población analfabeta y sin estudios de 16 años o más, sobre el total de población de 16 años o más. Valor de referencia de vulnerabilidad (2011): 16,38%.

(6) IBVU Vivienda: Porcentaje de viviendas familiares (principales, secundarias, vacías) en edificios en estado en estado ruinoso, malo o deficiente, sobre el total de viviendas familiares (principales, secundarias, vacías). Valor de referencia de vulnerabilidad (2011): 17,50 %.

(7) IBVU Paro: Porcentaje de la población de 16 años o más en situación de paro, respecto al total de población activa de 16 años o más. Valor de referencia de vulnerabilidad (2011): 42,33 %.

Definiciones

ÁREA ESTADÍSTICA CON CONCENTRACIONES SIGNIFICATIVAS DE POBLACIÓN INMIGRANTE (AE-INMG)

Agrupación de secciones censales colindantes y de cierta homogeneidad urbanística, de entre 3.500 y 15.000 habitantes en las que el valor de Indicador de Inmigración (I-INMG) del conjunto supera el valor establecido como referencia (20%).

INDICADOR DE INMIGRACIÓN (I-INMG)

Porcentaje de población nacida en países no pertenecientes a la UE-14, respecto a la población total. Se calcula restando al número total de nacidos en el extranjero, los nacidos en los países de la UE-14: Alemania; Austria; Bélgica; Dinamarca; Finlandia; Francia; Reino Unido; Grecia; Irlanda; Italia; Luxemburgo; Países Bajos; Portugal; y Suecia.

Síntesis Metodológica

El cuerpo de estudio del Catálogo de Barrios Vulnerables de 2011 sigue el criterio establecido en los Catálogos anteriores: centrándose en los municipios mayores de 50.000 habitantes y capitales de provincia. Los trabajos del Catálogo de 2011, siguen la misma metodología que los de 1991, 2001, y 2006, con la única particularidad de que sólo identifican las Áreas Estadísticas Vulnerables, sin realizar el análisis urbanístico detallado que permitía identificar a partir de ellas los Barrios Vulnerables. En el Catálogo de 2011 se han delimitado AE-INMG (Área Estadística con concentraciones significativas de población inmigrante) y AEV (Áreas Estadísticas Vulnerables según los 3 Indicadores Básicos de Vulnerabilidad Urbana: IBVU Estudios, IBVU Vivienda o IBVU Paro). Estas delimitaciones son independientes y pueden superponerse para su análisis en el Visor del Catálogo.

En el caso del Indicador de Inmigración (I-INMG), para el desarrollo del estudio de 2011 se ha partido del análisis de la evolución de los Barrios con concentraciones significativas de población inmigrante identificados previamente en el año 2006, viendo primero si seguían o no cumpliendo esta condición en el año 2011. Posteriormente, se han identificado las nuevas Áreas Estadísticas con concentraciones significativas de población inmigrante (AE-INMG) no coincidentes con Barrios identificados en el Catálogo de 2006, incluyendo también las ciudades que no contaban con Barrios de este tipo en el año 2006.

Una vez identificadas las secciones censales que en 2011 superan los umbrales de referencia del Indicador de Inmigración (I-INMG), se procede a agrupar estas secciones en Áreas Estadísticas con concentraciones significativas de población inmigrante (AE-INMG).

La metodología detallada completa puede consultarse en:

https://apps.fomento.gob.es/BarriosVulnerables/static/adjunto/Sintesis_metodologica_general_catalogo_bbvv.pdf

GOBIERNO DE ESPAÑA · MINISTERIO DE FOMENTO

2011 — Madrid

Nombre AE-INMG: **Vía Carpetana - Valvanera** — Código AE-INMG: **28079027**

Datos sociodemográficos (Censo 2011)	Sección censal 2807911073 Valores absolutos	Sección censal 2807911073 %	AE-INMG 28079027 Valores absolutos	AE-INMG 28079027 %
Población total	1.210		12.030	
Población nacida en el extranjero total	380	31,40	3.360	27,93
Población nacida en el extranjero (excepto UE-15)	320	26,45	3.155	26,23

	Sección	AE-INMG	Municipio	Comunidad Autónoma	España
INDICADOR DE INMIGRACIÓN (I-INMG)	26,45	26,23	14,86	14,60	9,99
INDICADORES BÁSICOS DE VULNERABILIDAD URBANA (IBVU) (4)					
IBVU Estudios (5)	14,87	12,94	7,65	7,69	10,92
IBVU Vivienda (6)	7,76	4,07	7,23	4,40	6,99
IBVU Paro (7)	15,24	28,63	21,47	23,12	29,64

(4) Además del Indicador de Inmigración (I-INMG) se ofrecen los valores de los 3 Indicadores Básicos de Vulnerabilidad Urbana (IBVU) para poder analizar la situación de cada sección censal y AE-INMG en relación con los valores de referencia de vulnerabilidad para estos 3 indicadores.

(5) IBVU Estudios: Porcentaje de población analfabeta y sin estudios de 16 años o más, sobre el total de población de 16 años o más. Valor de referencia de vulnerabilidad (2011): 16,38%.

(6) IBVU Vivienda: Porcentaje de viviendas familiares (principales, secundarias, vacías) en edificios en estado en estado ruinoso, malo o deficiente, sobre el total de viviendas familiares (principales, secundarias, vacías). Valor de referencia de vulnerabilidad (2011): 17,50 %.

(7) IBVU Paro: Porcentaje de la población de 16 años o más en situación de paro, respecto al total de población activa de 16 años o más. Valor de referencia de vulnerabilidad (2011): 42,33 %.

Definiciones

ÁREA ESTADÍSTICA CON CONCENTRACIONES SIGNIFICATIVAS DE POBLACIÓN INMIGRANTE (AE-INMG)

Agrupación de secciones censales colindantes y de cierta homogeneidad urbanística, de entre 3.500 y 15.000 habitantes en las que el valor de Indicador de Inmigración (I-INMG) del conjunto supera el valor establecido como referencia (20%).

INDICADOR DE INMIGRACIÓN (I-INMG)

Porcentaje de población nacida en países no pertenecientes a la UE-14, respecto a la población total. Se calcula restando al número total de nacidos en el extranjero, los nacidos en los países de la UE-14: Alemania; Austria; Bélgica; Dinamarca; Finlandia; Francia; Reino Unido; Grecia; Irlanda; Italia; Luxemburgo; Países Bajos; Portugal; y Suecia.

Síntesis Metodológica

El cuerpo de estudio del Catálogo de Barrios Vulnerables de 2011 sigue el criterio establecido en los Catálogos anteriores: centrándose en los municipios mayores de 50.000 habitantes y capitales de provincia. Los trabajos del Catálogo de 2011, siguen la misma metodología que los de 1991, 2001, y 2006, con la única particularidad de que sólo identifican las Áreas Estadísticas Vulnerables, sin realizar el análisis urbanístico detallado que permitía identificar a partir de ellas los Barrios Vulnerables. En el Catálogo de 2011 se han delimitado AE-INMG (Área Estadística con concentraciones significativas de población inmigrante) y AEV (Áreas Estadísticas Vulnerables según los 3 Indicadores Básicos de Vulnerabilidad Urbana: IBVU Estudios, IBVU Vivienda o IBVU Paro). Estas delimitaciones son independientes y pueden superponerse para su análisis en el Visor del Catálogo.

En el caso del Indicador de Inmigración (I-INMG), para el desarrollo del estudio de 2011 se ha partido del análisis de la evolución de los Barrios con concentraciones significativas de población inmigrante identificados previamente en el año 2006, viendo primero si seguían o no cumpliendo esta condición en el año 2011. Posteriormente, se han identificado las nuevas Áreas Estadísticas con concentraciones significativas de población inmigrante (AE-INMG) no coincidentes con Barrios identificados en el Catálogo de 2006, incluyendo también las ciudades que no contaban con Barrios de este tipo en el año 2006.

Una vez identificadas las secciones censales que en 2011 superan los umbrales de referencia del Indicador de Inmigración (I-INMG), se procede a agrupar estas secciones en Áreas Estadísticas con concentraciones significativas de población inmigrante (AE-INMG).

La metodología detallada completa puede consultarse en:

https://apps.fomento.gob.es/BarriosVulnerables/static/adjunto/Sintesis_metodologica_general_catalogo_bbvv.pdf

Datos sociodemográficos (Censo 2011)	Sección censal 2807911074		AE-INMG 28079027	
	Valores absolutos	%	Valores absolutos	%
Población total	905		12.030	
Población nacida en el extranjero total	280	30,94	3.360	27,93
Población nacida en el extranjero (excepto UE-15)	280	30,94	3.155	26,23

	Sección	AE-INMG	Municipio	Comunidad Autónoma	España
INDICADOR DE INMIGRACIÓN (I-INMG)	30,94	26,23	14,86	14,60	9,99
INDICADORES BÁSICOS DE VULNERABILIDAD URBANA (IBVU) (4)					
IBVU Estudios (5)	6,21	12,94	7,65	7,69	10,92
IBVU Vivienda (6)	0,00	4,07	7,23	4,40	6,99
IBVU Paro (7)	21,59	28,63	21,47	23,12	29,64

(4) Además del Indicador de Inmigración (I-INMG) se ofrecen los valores de los 3 Indicadores Básicos de Vulnerabilidad Urbana (IBVU) para poder analizar la situación de cada sección censal y AE-INMG en relación con los valores de referencia de vulnerabilidad para estos 3 indicadores.

(5) IBVU Estudios: Porcentaje de población analfabeta y sin estudios de 16 años o más, sobre el total de población de 16 años o más. Valor de referencia de vulnerabilidad (2011): 16,38%.

(6) IBVU Vivienda: Porcentaje de viviendas familiares (principales, secundarias, vacías) en edificios en estado en estado ruinoso, malo o deficiente, sobre el total de viviendas familiares (principales, secundarias, vacías). Valor de referencia de vulnerabilidad (2011): 17,50 %.

(7) IBVU Paro: Porcentaje de la población de 16 años o más en situación de paro, respecto al total de población activa de 16 años o más. Valor de referencia de vulnerabilidad (2011): 42,33 %.

Definiciones

ÁREA ESTADÍSTICA CON CONCENTRACIONES SIGNIFICATIVAS DE POBLACIÓN INMIGRANTE (AE-INMG)

Agrupación de secciones censales colindantes y de cierta homogeneidad urbanística, de entre 3.500 y 15.000 habitantes en las que el valor de Indicador de Inmigración (I-INMG) del conjunto supera el valor establecido como referencia (20%).

INDICADOR DE INMIGRACIÓN (I-INMG)

Porcentaje de población nacida en países no pertenecientes a la UE-14, respecto a la población total. Se calcula restando al número total de nacidos en el extranjero, los nacidos en los países de la UE-14: Alemania; Austria; Bélgica; Dinamarca; Finlandia; Francia; Reino Unido; Grecia; Irlanda; Italia; Luxemburgo; Países Bajos; Portugal; y Suecia.

Síntesis Metodológica

El cuerpo de estudio del Catálogo de Barrios Vulnerables de 2011 sigue el criterio establecido en los Catálogos anteriores: centrándose en los municipios mayores de 50.000 habitantes y capitales de provincia. Los trabajos del Catálogo de 2011, siguen la misma metodología que los de 1991, 2001, y 2006, con la única particularidad de que sólo identifican las Áreas Estadísticas Vulnerables, sin realizar el análisis urbanístico detallado que permitía identificar a partir de ellas los Barrios Vulnerables. En el Catálogo de 2011 se han delimitado AE-INMG (Área Estadística con concentraciones significativas de población inmigrante) y AEV (Áreas Estadísticas Vulnerables según los 3 Indicadores Básicos de Vulnerabilidad Urbana: IBVU Estudios, IBVU Vivienda o IBVU Paro). Estas delimitaciones son independientes y pueden superponerse para su análisis en el Visor del Catálogo.

En el caso del Indicador de Inmigración (I-INMG), para el desarrollo del estudio de 2011 se ha partido del análisis de la evolución de los Barrios con concentraciones significativas de población inmigrante identificados previamente en el año 2006, viendo primero si seguían o no cumpliendo esta condición en el año 2011. Posteriormente, se han identificado las nuevas Áreas Estadísticas con concentraciones significativas de población inmigrante (AE-INMG) no coincidentes con Barrios identificados en el Catálogo de 2006, incluyendo también las ciudades que no contaban con Barrios de este tipo en el año 2006.

Una vez identificadas las secciones censales que en 2011 superan los umbrales de referencia del Indicador de Inmigración (I-INMG), se procede a agrupar estas secciones en Áreas Estadísticas con concentraciones significativas de población inmigrante (AE-INMG).

La metodología detallada completa puede consultarse en:

https://apps.fomento.gob.es/BarriosVulnerables/static/adjunto/Sintesis_metodologica_general_catalogo_bbvv.pdf

Datos sociodemográficos (Censo 2011)	Sección censal 2807911075		AE-INMG 28079027	
	Valores absolutos	%	Valores absolutos	%
Población total	1.025		12.030	
Población nacida en el extranjero total	260	25,37	3.360	27,93
Población nacida en el extranjero (excepto UE-15)	210	20,49	3.155	26,23

	Sección	AE-INMG	Municipio	Comunidad Autónoma	España
INDICADOR DE INMIGRACIÓN (I-INMG)	20,49	26,23	14,86	14,60	9,99
INDICADORES BÁSICOS DE VULNERABILIDAD URBANA (IBVU) (4)					
IBVU Estudios (5)	15,48	12,94	7,65	7,69	10,92
IBVU Vivienda (6)	0,00	4,07	7,23	4,40	6,99
IBVU Paro (7)	20,00	28,63	21,47	23,12	29,64

(4) Además del Indicador de Inmigración (I-INMG) se ofrecen los valores de los 3 Indicadores Básicos de Vulnerabilidad Urbana (IBVU) para poder analizar la situación de cada sección censal y AE-INMG en relación con los valores de referencia de vulnerabilidad para estos 3 indicadores.

(5) IBVU Estudios: Porcentaje de población analfabeta y sin estudios de 16 años o más, sobre el total de población de 16 años o más. Valor de referencia de vulnerabilidad (2011): 16,38%.

(6) IBVU Vivienda: Porcentaje de viviendas familiares (principales, secundarias, vacías) en edificios en estado en estado ruinoso, malo o deficiente, sobre el total de viviendas familiares (principales, secundarias, vacías). Valor de referencia de vulnerabilidad (2011): 17,50 %.

(7) IBVU Paro: Porcentaje de la población de 16 años o más en situación de paro, respecto al total de población activa de 16 años o más. Valor de referencia de vulnerabilidad (2011): 42,33 %.

Definiciones

ÁREA ESTADÍSTICA CON CONCENTRACIONES SIGNIFICATIVAS DE POBLACIÓN INMIGRANTE (AE-INMG)

Agrupación de secciones censales colindantes y de cierta homogeneidad urbanística, de entre 3.500 y 15.000 habitantes en las que el valor de Indicador de Inmigración (I-INMG) del conjunto supera el valor establecido como referencia (20%).

INDICADOR DE INMIGRACIÓN (I-INMG)

Porcentaje de población nacida en países no pertenecientes a la UE-14, respecto a la población total. Se calcula restando al número total de nacidos en el extranjero, los nacidos en los países de la UE-14: Alemania; Austria; Bélgica; Dinamarca; Finlandia; Francia; Reino Unido; Grecia; Irlanda; Italia; Luxemburgo; Países Bajos; Portugal; y Suecia.

Síntesis Metodológica

El cuerpo de estudio del Catálogo de Barrios Vulnerables de 2011 sigue el criterio establecido en los Catálogos anteriores: centrándose en los municipios mayores de 50.000 habitantes y capitales de provincia. Los trabajos del Catálogo de 2011, siguen la misma metodología que los de 1991, 2001, y 2006, con la única particularidad de que sólo identifican las Áreas Estadísticas Vulnerables, sin realizar el análisis urbanístico detallado que permitía identificar a partir de ellas los Barrios Vulnerables. En el Catálogo de 2011 se han delimitado AE-INMG (Área Estadística con concentraciones significativas de población inmigrante) y AEV (Áreas Estadísticas Vulnerables según los 3 Indicadores Básicos de Vulnerabilidad Urbana: IBVU Estudios, IBVU Vivienda o IBVU Paro). Estas delimitaciones son independientes y pueden superponerse para su análisis en el Visor del Catálogo.

En el caso del Indicador de Inmigración (I-INMG), para el desarrollo del estudio de 2011 se ha partido del análisis de la evolución de los Barrios con concentraciones significativas de población inmigrante identificados previamente en el año 2006, viendo primero si seguían o no cumpliendo esta condición en el año 2011. Posteriormente, se han identificado las nuevas Áreas Estadísticas con concentraciones significativas de población inmigrante (AE-INMG) no coincidentes con Barrios identificados en el Catálogo de 2006, incluyendo también las ciudades que no contaban con Barrios de este tipo en el año 2006.

Una vez identificadas las secciones censales que en 2011 superan los umbrales de referencia del Indicador de Inmigración (I-INMG), se procede a agrupar estas secciones en Áreas Estadísticas con concentraciones significativas de población inmigrante (AE-INMG).

La metodología detallada completa puede consultarse en:

https://apps.fomento.gob.es/BarriosVulnerables/static/adjunto/Sintesis_metodologica_general_catalogo_bbvv.pdf

Datos sociodemográficos (Censo 2011)	Sección censal 2807911078		AE-INMG 28079027	
	Valores absolutos	%	Valores absolutos	%
Población total	980		12.030	
Población nacida en el extranjero total	105	10,71	3.360	27,93
Población nacida en el extranjero (excepto UE-15)	105	10,71	3.155	26,23

	Sección	AE-INMG	Municipio	Comunidad Autónoma	España
INDICADOR DE INMIGRACIÓN (I-INMG)	10,71	26,23	14,86	14,60	9,99
INDICADORES BÁSICOS DE VULNERABILIDAD URBANA (IBVU) (4)					
IBVU Estudios (5)	8,99	12,94	7,65	7,69	10,92
IBVU Vivienda (6)	0,00	4,07	7,23	4,40	6,99
IBVU Paro (7)	27,10	28,63	21,47	23,12	29,64

(4) Además del Indicador de Inmigración (I-INMG) se ofrecen los valores de los 3 Indicadores Básicos de Vulnerabilidad Urbana (IBVU) para poder analizar la situación de cada sección censal y AE-INMG en relación con los valores de referencia de vulnerabilidad para estos 3 indicadores.

(5) IBVU Estudios: Porcentaje de población analfabeta y sin estudios de 16 años o más, sobre el total de población de 16 años o más. Valor de referencia de vulnerabilidad (2011): 16,38%.

(6) IBVU Vivienda: Porcentaje de viviendas familiares (principales, secundarias, vacías) en edificios en estado en estado ruinoso, malo o deficiente, sobre el total de viviendas familiares (principales, secundarias, vacías). Valor de referencia de vulnerabilidad (2011): 17,50 %.

(7) IBVU Paro: Porcentaje de la población de 16 años o más en situación de paro, respecto al total de población activa de 16 años o más. Valor de referencia de vulnerabilidad (2011): 42,33 %.

Definiciones

ÁREA ESTADÍSTICA CON CONCENTRACIONES SIGNIFICATIVAS DE POBLACIÓN INMIGRANTE (AE-INMG)

Agrupación de secciones censales colindantes y de cierta homogeneidad urbanística, de entre 3.500 y 15.000 habitantes en las que el valor de Indicador de Inmigración (I-INMG) del conjunto supera el valor establecido como referencia (20%).

INDICADOR DE INMIGRACIÓN (I-INMG)

Porcentaje de población nacida en países no pertenecientes a la UE-14, respecto a la población total. Se calcula restando al número total de nacidos en el extranjero, los nacidos en los países de la UE-14: Alemania; Austria; Bélgica; Dinamarca; Finlandia; Francia; Reino Unido; Grecia; Irlanda; Italia; Luxemburgo; Países Bajos; Portugal; y Suecia.

Síntesis Metodológica

El cuerpo de estudio del Catálogo de Barrios Vulnerables de 2011 sigue el criterio establecido en los Catálogos anteriores: centrándose en los municipios mayores de 50.000 habitantes y capitales de provincia. Los trabajos del Catálogo de 2011, siguen la misma metodología que los de 1991, 2001, y 2006, con la única particularidad de que sólo identifican las Áreas Estadísticas Vulnerables, sin realizar el análisis urbanístico detallado que permitía identificar a partir de ellas los Barrios Vulnerables. En el Catálogo de 2011 se han delimitado AE-INMG (Área Estadística con concentraciones significativas de población inmigrante) y AEV (Áreas Estadísticas Vulnerables según los 3 Indicadores Básicos de Vulnerabilidad Urbana: IBVU Estudios, IBVU Vivienda o IBVU Paro). Estas delimitaciones son independientes y pueden superponerse para su análisis en el Visor del Catálogo.

En el caso del Indicador de Inmigración (I-INMG), para el desarrollo del estudio de 2011 se ha partido del análisis de la evolución de los Barrios con concentraciones significativas de población inmigrante identificados previamente en el año 2006, viendo primero si seguían o no cumpliendo esta condición en el año 2011. Posteriormente, se han identificado las nuevas Áreas Estadísticas con concentraciones significativas de población inmigrante (AE-INMG) no coincidentes con Barrios identificados en el Catálogo de 2006, incluyendo también las ciudades que no contaban con Barrios de este tipo en el año 2006.

Una vez identificadas las secciones censales que en 2011 superan los umbrales de referencia del Indicador de Inmigración (I-INMG), se procede a agrupar estas secciones en Áreas Estadísticas con concentraciones significativas de población inmigrante (AE-INMG).

La metodología detallada completa puede consultarse en:

https://apps.fomento.gob.es/BarriosVulnerables/static/adjunto/Sintesis_metodologica_general_catalogo_bbvv.pdf

Datos sociodemográficos (Censo 2011)	Sección censal 2807911080		AE-INMG 28079027	
	Valores absolutos	%	Valores absolutos	%
Población total	1.205		12.030	
Población nacida en el extranjero total	150	12,45	3.360	27,93
Población nacida en el extranjero (excepto UE-15)	150	12,45	3.155	26,23

	Sección	AE-INMG	Municipio	Comunidad Autónoma	España
INDICADOR DE INMIGRACIÓN (I-INMG)	12,45	26,23	14,86	14,60	9,99
INDICADORES BÁSICOS DE VULNERABILIDAD URBANA (IBVU) (4)					
IBVU Estudios (5)	10,65	12,94	7,65	7,69	10,92
IBVU Vivienda (6)	0,00	4,07	7,23	4,40	6,99
IBVU Paro (7)	30,00	28,63	21,47	23,12	29,64

(4) Además del Indicador de Inmigración (I-INMG) se ofrecen los valores de los 3 Indicadores Básicos de Vulnerabilidad Urbana (IBVU) para poder analizar la situación de cada sección censal y AE-INMG en relación con los valores de referencia de vulnerabilidad para estos 3 indicadores.

(5) IBVU Estudios: Porcentaje de población analfabeta y sin estudios de 16 años o más, sobre el total de población de 16 años o más. Valor de referencia de vulnerabilidad (2011): 16,38%.

(6) IBVU Vivienda: Porcentaje de viviendas familiares (principales, secundarias, vacías) en edificios en estado en estado ruinoso, malo o deficiente, sobre el total de viviendas familiares (principales, secundarias, vacías). Valor de referencia de vulnerabilidad (2011): 17,50 %.

(7) IBVU Paro: Porcentaje de la población de 16 años o más en situación de paro, respecto al total de población activa de 16 años o más. Valor de referencia de vulnerabilidad (2011): 42,33 %.

Definiciones

ÁREA ESTADÍSTICA CON CONCENTRACIONES SIGNIFICATIVAS DE POBLACIÓN INMIGRANTE (AE-INMG)

Agrupación de secciones censales colindantes y de cierta homogeneidad urbanística, de entre 3.500 y 15.000 habitantes en las que el valor de Indicador de Inmigración (I-INMG) del conjunto supera el valor establecido como referencia (20%).

INDICADOR DE INMIGRACIÓN (I-INMG)

Porcentaje de población nacida en países no pertenecientes a la UE-14, respecto a la población total. Se calcula restando al número total de nacidos en el extranjero, los nacidos en los países de la UE-14: Alemania; Austria; Bélgica; Dinamarca; Finlandia; Francia; Reino Unido; Grecia; Irlanda; Italia; Luxemburgo; Países Bajos; Portugal; y Suecia.

Síntesis Metodológica

El cuerpo de estudio del Catálogo de Barrios Vulnerables de 2011 sigue el criterio establecido en los Catálogos anteriores: centrándose en los municipios mayores de 50.000 habitantes y capitales de provincia. Los trabajos del Catálogo de 2011, siguen la misma metodología que los de 1991, 2001, y 2006, con la única particularidad de que sólo identifican las Áreas Estadísticas Vulnerables, sin realizar el análisis urbanístico detallado que permitía identificar a partir de ellas los Barrios Vulnerables. En el Catálogo de 2011 se han delimitado AE-INMG (Área Estadística con concentraciones significativas de población inmigrante) y AEV (Áreas Estadísticas Vulnerables según los 3 Indicadores Básicos de Vulnerabilidad Urbana: IBVU Estudios, IBVU Vivienda o IBVU Paro). Estas delimitaciones son independientes y pueden superponerse para su análisis en el Visor del Catálogo.

En el caso del Indicador de Inmigración (I-INMG), para el desarrollo del estudio de 2011 se ha partido del análisis de la evolución de los Barrios con concentraciones significativas de población inmigrante identificados previamente en el año 2006, viendo primero si seguían o no cumpliendo esta condición en el año 2011. Posteriormente, se han identificado las nuevas Áreas Estadísticas con concentraciones significativas de población inmigrante (AE-INMG) no coincidentes con Barrios identificados en el Catálogo de 2006, incluyendo también las ciudades que no contaban con Barrios de este tipo en el año 2006.

Una vez identificadas las secciones censales que en 2011 superan los umbrales de referencia del Indicador de Inmigración (I-INMG), se procede a agrupar estas secciones en Áreas Estadísticas con concentraciones significativas de población inmigrante (AE-INMG).

La metodología detallada completa puede consultarse en:

https://apps.fomento.gob.es/BarriosVulnerables/static/adjunto/Sintesis_metodologica_general_catalogo_bbvv.pdf

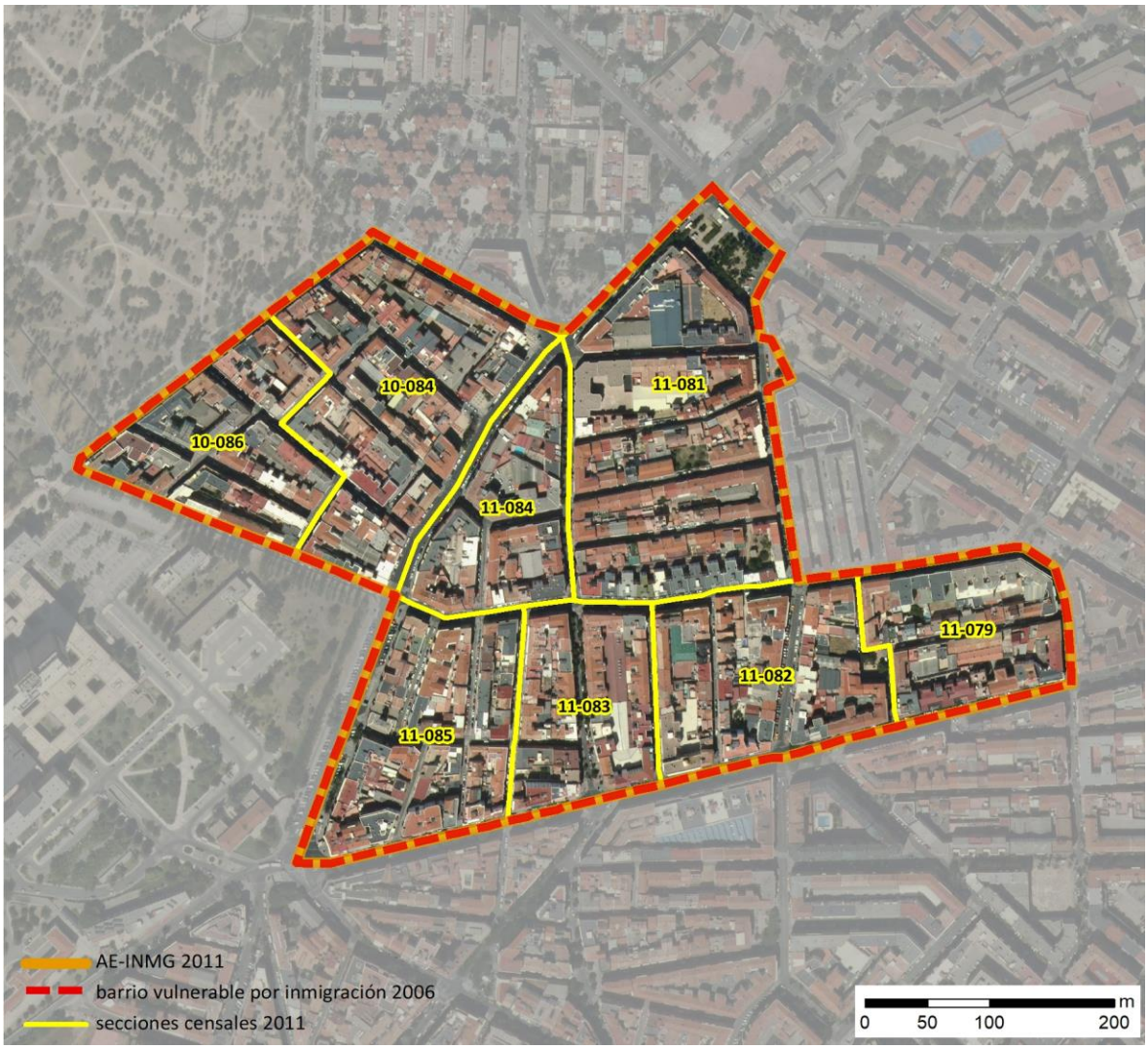

Localización en detalle del AE-INMG

Datos básicos del AE-INMG (1)

Población total	8.725
Población nacida en el extranjero total	2.210
Población nacida en el extranjero (excepto UE-15)	2.085
Densidad población (hab/Km²)	40.856,87
Superficie (ha)	21,36
Nº de secciones censales	8

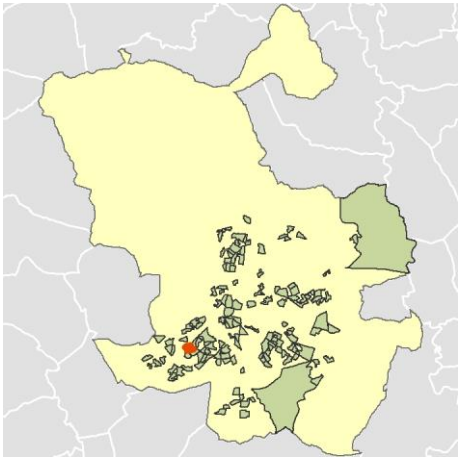

Localización del AE-INMG dentro del término municipal

	Valor del AE-INMG	Valor de referencia (2)
INDICADOR DE INMIGRACIÓN (I-INMG) (3)	**23,90 %**	20,00%

(1) Área Estadística con concentraciones significativas de población inmigrante (AE-INMG)

(2) Valor que se ha tomado como referencia para este estudio

(3) Indicador de Inmigración: (I-INMG): Porcentaje de población nacida en países no pertenecientes a la UE-14, respecto a la población total. Se calcula restando al número total de nacidos en el extranjero, los nacidos en los países de la UE-14: Alemania; Austria; Bélgica; Dinamarca; Finlandia; Francia; Reino Unido; Grecia; Irlanda; Italia; Luxemburgo; Países Bajos; Portugal; y Suecia.

Datos sociodemográficos (Censo 2011)

	Sección censal 2807910084		AE-INMG 28079028	
	Valores absolutos	%	Valores absolutos	%
Población total	1.285		8.725	
Población nacida en el extranjero total	225	17,51	2.210	25,33
Población nacida en el extranjero (excepto UE-15)	215	16,73	2.085	23,90

	Sección	AE-INMG	Municipio	Comunidad Autónoma	España
INDICADOR DE INMIGRACIÓN (I-INMG)	16,73	23,90	14,86	14,60	9,99
INDICADORES BÁSICOS DE VULNERABILIDAD URBANA (IBVU) (4)					
IBVU Estudios (5)	11,16	10,54	7,65	7,69	10,92
IBVU Vivienda (6)	0,00	4,41	7,23	4,40	6,99
IBVU Paro (7)	21,55	25,80	21,47	23,12	29,64

(4) Además del Indicador de Inmigración (I-INMG) se ofrecen los valores de los 3 Indicadores Básicos de Vulnerabilidad Urbana (IBVU) para poder analizar la situación de cada sección censal y AE-INMG en relación con los valores de referencia de vulnerabilidad para estos 3 indicadores.

(5) IBVU Estudios: Porcentaje de población analfabeta y sin estudios de 16 años o más, sobre el total de población de 16 años o más. Valor de referencia de vulnerabilidad (2011): 16,38%.

(6) IBVU Vivienda: Porcentaje de viviendas familiares (principales, secundarias, vacías) en edificios en estado en estado ruinoso, malo o deficiente, sobre el total de viviendas familiares (principales, secundarias, vacías). Valor de referencia de vulnerabilidad (2011): 17,50 %.

(7) IBVU Paro: Porcentaje de la población de 16 años o más en situación de paro, respecto al total de población activa de 16 años o más. Valor de referencia de vulnerabilidad (2011): 42,33 %.

Definiciones

ÁREA ESTADÍSTICA CON CONCENTRACIONES SIGNIFICATIVAS DE POBLACIÓN INMIGRANTE (AE-INMG)

Agrupación de secciones censales colindantes y de cierta homogeneidad urbanística, de entre 3.500 y 15.000 habitantes en las que el valor de Indicador de Inmigración (I-INMG) del conjunto supera el valor establecido como referencia (20%).

INDICADOR DE INMIGRACIÓN (I-INMG)

Porcentaje de población nacida en países no pertenecientes a la UE-14, respecto a la población total. Se calcula restando al número total de nacidos en el extranjero, los nacidos en los países de la UE-14: Alemania; Austria; Bélgica; Dinamarca; Finlandia; Francia; Reino Unido; Grecia; Irlanda; Italia; Luxemburgo; Países Bajos; Portugal; y Suecia.

Síntesis Metodológica

El cuerpo de estudio del Catálogo de Barrios Vulnerables de 2011 sigue el criterio establecido en los Catálogos anteriores: centrándose en los municipios mayores de 50.000 habitantes y capitales de provincia. Los trabajos del Catálogo de 2011, siguen la misma metodología que los de 1991, 2001, y 2006, con la única particularidad de que sólo identifican las Áreas Estadísticas Vulnerables, sin realizar el análisis urbanístico detallado que permitía identificar a partir de ellas los Barrios Vulnerables. En el Catálogo de 2011 se han delimitado AE-INMG (Área Estadística con concentraciones significativas de población inmigrante) y AEV (Áreas Estadísticas Vulnerables según los 3 Indicadores Básicos de Vulnerabilidad Urbana: IBVU Estudios, IBVU Vivienda o IBVU Paro). Estas delimitaciones son independientes y pueden superponerse para su análisis en el Visor del Catálogo.

En el caso del Indicador de Inmigración (I-INMG), para el desarrollo del estudio de 2011 se ha partido del análisis de la evolución de los Barrios con concentraciones significativas de población inmigrante identificados previamente en el año 2006, viendo primero si seguían o no cumpliendo esta condición en el año 2011. Posteriormente, se han identificado las nuevas Áreas Estadísticas con concentraciones significativas de población inmigrante (AE-INMG) no coincidentes con Barrios identificados en el Catálogo de 2006, incluyendo también las ciudades que no contaban con Barrios de este tipo en el año 2006.

Una vez identificadas las secciones censales que en 2011 superan los umbrales de referencia del Indicador de Inmigración (I-INMG), se procede a agrupar estas secciones en Áreas Estadísticas con concentraciones significativas de población inmigrante (AE-INMG).

La metodología detallada completa puede consultarse en:

https://apps.fomento.gob.es/BarriosVulnerables/static/adjunto/Sintesis_metodologica_general_catalogo_bbvv.pdf

Datos sociodemográficos (Censo 2011)	Sección censal 2807910086		AE-INMG 28079028	
	Valores absolutos	%	Valores absolutos	%
Población total	1.270		8.725	
Población nacida en el extranjero total	320	25,20	2.210	25,33
Población nacida en el extranjero (excepto UE-15)	320	25,20	2.085	23,90

	Sección	AE-INMG	Municipio	Comunidad Autónoma	España
INDICADOR DE INMIGRACIÓN (I-INMG)	25,20	23,90	14,86	14,60	9,99
INDICADORES BÁSICOS DE VULNERABILIDAD URBANA (IBVU) (4)					
IBVU Estudios (5)	10,96	10,54	7,65	7,69	10,92
IBVU Vivienda (6)	0,00	4,41	7,23	4,40	6,99
IBVU Paro (7)	32,56	25,80	21,47	23,12	29,64

(4) Además del Indicador de Inmigración (I-INMG) se ofrecen los valores de los 3 Indicadores Básicos de Vulnerabilidad Urbana (IBVU) para poder analizar la situación de cada sección censal y AE-INMG en relación con los valores de referencia de vulnerabilidad para estos 3 indicadores.

(5) IBVU Estudios: Porcentaje de población analfabeta y sin estudios de 16 años o más, sobre el total de población de 16 años o más. Valor de referencia de vulnerabilidad (2011): 16,38%.

(6) IBVU Vivienda: Porcentaje de viviendas familiares (principales, secundarias, vacías) en edificios en estado en estado ruinoso, malo o deficiente, sobre el total de viviendas familiares (principales, secundarias, vacías). Valor de referencia de vulnerabilidad (2011): 17,50 %.

(7) IBVU Paro: Porcentaje de la población de 16 años o más en situación de paro, respecto al total de población activa de 16 años o más. Valor de referencia de vulnerabilidad (2011): 42,33 %.

Definiciones

ÁREA ESTADÍSTICA CON CONCENTRACIONES SIGNIFICATIVAS DE POBLACIÓN INMIGRANTE (AE-INMG)

Agrupación de secciones censales colindantes y de cierta homogeneidad urbanística, de entre 3.500 y 15.000 habitantes en las que el valor de Indicador de Inmigración (I-INMG) del conjunto supera el valor establecido como referencia (20%).

INDICADOR DE INMIGRACIÓN (I-INMG)

Porcentaje de población nacida en países no pertenecientes a la UE-14, respecto a la población total. Se calcula restando al número total de nacidos en el extranjero, los nacidos en los países de la UE-14: Alemania; Austria; Bélgica; Dinamarca; Finlandia; Francia; Reino Unido; Grecia; Irlanda; Italia; Luxemburgo; Países Bajos; Portugal; y Suecia.

Síntesis Metodológica

El cuerpo de estudio del Catálogo de Barrios Vulnerables de 2011 sigue el criterio establecido en los Catálogos anteriores: centrándose en los municipios mayores de 50.000 habitantes y capitales de provincia. Los trabajos del Catálogo de 2011, siguen la misma metodología que los de 1991, 2001, y 2006, con la única particularidad de que sólo identifican las Áreas Estadísticas Vulnerables, sin realizar el análisis urbanístico detallado que permitía identificar a partir de ellas los Barrios Vulnerables. En el Catálogo de 2011 se han delimitado AE-INMG (Área Estadística con concentraciones significativas de población inmigrante) y AEV (Áreas Estadísticas Vulnerables según los 3 Indicadores Básicos de Vulnerabilidad Urbana: IBVU Estudios, IBVU Vivienda o IBVU Paro). Estas delimitaciones son independientes y pueden superponerse para su análisis en el Visor del Catálogo.

En el caso del Indicador de Inmigración (I-INMG), para el desarrollo del estudio de 2011 se ha partido del análisis de la evolución de los Barrios con concentraciones significativas de población inmigrante identificados previamente en el año 2006, viendo primero si seguían o no cumpliendo esta condición en el año 2011. Posteriormente, se han identificado las nuevas Áreas Estadísticas con concentraciones significativas de población inmigrante (AE-INMG) no coincidentes con Barrios identificados en el Catálogo de 2006, incluyendo también las ciudades que no contaban con Barrios de este tipo en el año 2006.

Una vez identificadas las secciones censales que en 2011 superan los umbrales de referencia del Indicador de Inmigración (I-INMG), se procede a agrupar estas secciones en Áreas Estadísticas con concentraciones significativas de población inmigrante (AE-INMG).

La metodología detallada completa puede consultarse en:

https://apps.fomento.gob.es/BarriosVulnerables/static/adjunto/Sintesis_metodologica_general_catalogo_bbvv.pdf

Datos sociodemográficos (Censo 2011)	Sección censal 2807911079		AE-INMG 28079028	
	Valores absolutos	%	Valores absolutos	%
Población total	935		8.725	
Población nacida en el extranjero total	120	12,83	2.210	25,33
Población nacida en el extranjero (excepto UE-15)	105	11,23	2.085	23,90

	Sección	AE-INMG	Municipio	Comunidad Autónoma	España
INDICADOR DE INMIGRACIÓN (I-INMG)	11,23	23,90	14,86	14,60	9,99
INDICADORES BÁSICOS DE VULNERABILIDAD URBANA (IBVU) (4)					
IBVU Estudios (5)	2,34	10,54	7,65	7,69	10,92
IBVU Vivienda (6)	14,94	4,41	7,23	4,40	6,99
IBVU Paro (7)	15,60	25,80	21,47	23,12	29,64

(4) Además del Indicador de Inmigración (I-INMG) se ofrecen los valores de los 3 Indicadores Básicos de Vulnerabilidad Urbana (IBVU) para poder analizar la situación de cada sección censal y AE-INMG en relación con los valores de referencia de vulnerabilidad para estos 3 indicadores.

(5) IBVU Estudios: Porcentaje de población analfabeta y sin estudios de 16 años o más, sobre el total de población de 16 años o más. Valor de referencia de vulnerabilidad (2011): 16,38%.

(6) IBVU Vivienda: Porcentaje de viviendas familiares (principales, secundarias, vacías) en edificios en estado en estado ruinoso, malo o deficiente, sobre el total de viviendas familiares (principales, secundarias, vacías). Valor de referencia de vulnerabilidad (2011): 17,50 %.

(7) IBVU Paro: Porcentaje de la población de 16 años o más en situación de paro, respecto al total de población activa de 16 años o más. Valor de referencia de vulnerabilidad (2011): 42,33 %.

Definiciones

ÁREA ESTADÍSTICA CON CONCENTRACIONES SIGNIFICATIVAS DE POBLACIÓN INMIGRANTE (AE-INMG)

Agrupación de secciones censales colindantes y de cierta homogeneidad urbanística, de entre 3.500 y 15.000 habitantes en las que el valor de Indicador de Inmigración (I-INMG) del conjunto supera el valor establecido como referencia (20%).

INDICADOR DE INMIGRACIÓN (I-INMG)

Porcentaje de población nacida en países no pertenecientes a la UE-14, respecto a la población total. Se calcula restando al número total de nacidos en el extranjero, los nacidos en los países de la UE-14: Alemania; Austria; Bélgica; Dinamarca; Finlandia; Francia; Reino Unido; Grecia; Irlanda; Italia; Luxemburgo; Países Bajos; Portugal; y Suecia.

Síntesis Metodológica

El cuerpo de estudio del Catálogo de Barrios Vulnerables de 2011 sigue el criterio establecido en los Catálogos anteriores: centrándose en los municipios mayores de 50.000 habitantes y capitales de provincia. Los trabajos del Catálogo de 2011, siguen la misma metodología que los de 1991, 2001, y 2006, con la única particularidad de que sólo identifican las Áreas Estadísticas Vulnerables, sin realizar el análisis urbanístico detallado que permitía identificar a partir de ellas los Barrios Vulnerables. En el Catálogo de 2011 se han delimitado AE-INMG (Área Estadística con concentraciones significativas de población inmigrante) y AEV (Áreas Estadísticas Vulnerables según los 3 Indicadores Básicos de Vulnerabilidad Urbana: IBVU Estudios, IBVU Vivienda o IBVU Paro). Estas delimitaciones son independientes y pueden superponerse para su análisis en el Visor del Catálogo.

En el caso del Indicador de Inmigración (I-INMG), para el desarrollo del estudio de 2011 se ha partido del análisis de la evolución de los Barrios con concentraciones significativas de población inmigrante identificados previamente en el año 2006, viendo primero si seguían o no cumpliendo esta condición en el año 2011. Posteriormente, se han identificado las nuevas Áreas Estadísticas con concentraciones significativas de población inmigrante (AE-INMG) no coincidentes con Barrios identificados en el Catálogo de 2006, incluyendo también las ciudades que no contaban con Barrios de este tipo en el año 2006.

Una vez identificadas las secciones censales que en 2011 superan los umbrales de referencia del Indicador de Inmigración (I-INMG), se procede a agrupar estas secciones en Áreas Estadísticas con concentraciones significativas de población inmigrante (AE-INMG).

La metodología detallada completa puede consultarse en:

https://apps.fomento.gob.es/BarriosVulnerables/static/adjunto/Sintesis_metodologica_general_catalogo_bbvv.pdf

Datos sociodemográficos (Censo 2011)	Sección censal 2807911081		AE-INMG 28079028	
	Valores absolutos	%	Valores absolutos	%
Población total	1.570		8.725	
Población nacida en el extranjero total	465	29,62	2.210	25,33
Población nacida en el extranjero (excepto UE-15)	440	28,03	2.085	23,90

	Sección	AE-INMG	Municipio	Comunidad Autónoma	España
INDICADOR DE INMIGRACIÓN (I-INMG)	28,03	23,90	14,86	14,60	9,99
INDICADORES BÁSICOS DE VULNERABILIDAD URBANA (IBVU) (4)					
IBVU Estudios (5)	11,20	10,54	7,65	7,69	10,92
IBVU Vivienda (6)	0,00	4,41	7,23	4,40	6,99
IBVU Paro (7)	23,46	25,80	21,47	23,12	29,64

(4) Además del Indicador de Inmigración (I-INMG) se ofrecen los valores de los 3 Indicadores Básicos de Vulnerabilidad Urbana (IBVU) para poder analizar la situación de cada sección censal y AE-INMG en relación con los valores de referencia de vulnerabilidad para estos 3 indicadores.

(5) IBVU Estudios: Porcentaje de población analfabeta y sin estudios de 16 años o más, sobre el total de población de 16 años o más. Valor de referencia de vulnerabilidad (2011): 16,38%.

(6) IBVU Vivienda: Porcentaje de viviendas familiares (principales, secundarias, vacías) en edificios en estado en estado ruinoso, malo o deficiente, sobre el total de viviendas familiares (principales, secundarias, vacías). Valor de referencia de vulnerabilidad (2011): 17,50 %.

(7) IBVU Paro: Porcentaje de la población de 16 años o más en situación de paro, respecto al total de población activa de 16 años o más. Valor de referencia de vulnerabilidad (2011): 42,33 %.

Definiciones

ÁREA ESTADÍSTICA CON CONCENTRACIONES SIGNIFICATIVAS DE POBLACIÓN INMIGRANTE (AE-INMG)

Agrupación de secciones censales colindantes y de cierta homogeneidad urbanística, de entre 3.500 y 15.000 habitantes en las que el valor de Indicador de Inmigración (I-INMG) del conjunto supera el valor establecido como referencia (20%).

INDICADOR DE INMIGRACIÓN (I-INMG)

Porcentaje de población nacida en países no pertenecientes a la UE-14, respecto a la población total. Se calcula restando al número total de nacidos en el extranjero, los nacidos en los países de la UE-14: Alemania; Austria; Bélgica; Dinamarca; Finlandia; Francia; Reino Unido; Grecia; Irlanda; Italia; Luxemburgo; Países Bajos; Portugal; y Suecia.

Síntesis Metodológica

El cuerpo de estudio del Catálogo de Barrios Vulnerables de 2011 sigue el criterio establecido en los Catálogos anteriores: centrándose en los municipios mayores de 50.000 habitantes y capitales de provincia. Los trabajos del Catálogo de 2011, siguen la misma metodología que los de 1991, 2001, y 2006, con la única particularidad de que sólo identifican las Áreas Estadísticas Vulnerables, sin realizar el análisis urbanístico detallado que permitía identificar a partir de ellas los Barrios Vulnerables. En el Catálogo de 2011 se han delimitado AE-INMG (Área Estadística con concentraciones significativas de población inmigrante) y AEV (Áreas Estadísticas Vulnerables según los 3 Indicadores Básicos de Vulnerabilidad Urbana: IBVU Estudios, IBVU Vivienda o IBVU Paro). Estas delimitaciones son independientes y pueden superponerse para su análisis en el Visor del Catálogo.

En el caso del Indicador de Inmigración (I-INMG), para el desarrollo del estudio de 2011 se ha partido del análisis de la evolución de los Barrios con concentraciones significativas de población inmigrante identificados previamente en el año 2006, viendo primero si seguían o no cumpliendo esta condición en el año 2011. Posteriormente, se han identificado las nuevas Áreas Estadísticas con concentraciones significativas de población inmigrante (AE-INMG) no coincidentes con Barrios identificados en el Catálogo de 2006, incluyendo también las ciudades que no contaban con Barrios de este tipo en el año 2006.

Una vez identificadas las secciones censales que en 2011 superan los umbrales de referencia del Indicador de Inmigración (I-INMG), se procede a agrupar estas secciones en Áreas Estadísticas con concentraciones significativas de población inmigrante (AE-INMG).

La metodología detallada completa puede consultarse en:

https://apps.fomento.gob.es/BarriosVulnerables/static/adjunto/Sintesis_metodologica_general_catalogo_bbvv.pdf

Datos sociodemográficos (Censo 2011)

	Sección censal 2807911082		AE-INMG 28079028	
	Valores absolutos	%	Valores absolutos	%
Población total	775		8.725	
Población nacida en el extranjero total	175	22,58	2.210	25,33
Población nacida en el extranjero (excepto UE-15)	95	12,26	2.085	23,90

	Sección	AE-INMG	Municipio	Comunidad Autónoma	España
INDICADOR DE INMIGRACIÓN (I-INMG)	12,26	23,90	14,86	14,60	9,99
INDICADORES BÁSICOS DE VULNERABILIDAD URBANA (IBVU) (4)					
IBVU Estudios (5)	20,00	10,54	7,65	7,69	10,92
IBVU Vivienda (6)	4,26	4,41	7,23	4,40	6,99
IBVU Paro (7)	27,40	25,80	21,47	23,12	29,64

(4) Además del Indicador de Inmigración (I-INMG) se ofrecen los valores de los 3 Indicadores Básicos de Vulnerabilidad Urbana (IBVU) para poder analizar la situación de cada sección censal y AE-INMG en relación con los valores de referencia de vulnerabilidad para estos 3 indicadores.

(5) IBVU Estudios: Porcentaje de población analfabeta y sin estudios de 16 años o más, sobre el total de población de 16 años o más. Valor de referencia de vulnerabilidad (2011): 16,38%.

(6) IBVU Vivienda: Porcentaje de viviendas familiares (principales, secundarias, vacías) en edificios en estado en estado ruinoso, malo o deficiente, sobre el total de viviendas familiares (principales, secundarias, vacías). Valor de referencia de vulnerabilidad (2011): 17,50 %.

(7) IBVU Paro: Porcentaje de la población de 16 años o más en situación de paro, respecto al total de población activa de 16 años o más. Valor de referencia de vulnerabilidad (2011): 42,33 %.

Definiciones

ÁREA ESTADÍSTICA CON CONCENTRACIONES SIGNIFICATIVAS DE POBLACIÓN INMIGRANTE (AE-INMG)

Agrupación de secciones censales colindantes y de cierta homogeneidad urbanística, de entre 3.500 y 15.000 habitantes en las que el valor de Indicador de Inmigración (I-INMG) del conjunto supera el valor establecido como referencia (20%).

INDICADOR DE INMIGRACIÓN (I-INMG)

Porcentaje de población nacida en países no pertenecientes a la UE-14, respecto a la población total. Se calcula restando al número total de nacidos en el extranjero, los nacidos en los países de la UE-14: Alemania; Austria; Bélgica; Dinamarca; Finlandia; Francia; Reino Unido; Grecia; Irlanda; Italia; Luxemburgo; Países Bajos; Portugal; y Suecia.

Síntesis Metodológica

El cuerpo de estudio del Catálogo de Barrios Vulnerables de 2011 sigue el criterio establecido en los Catálogos anteriores: centrándose en los municipios mayores de 50.000 habitantes y capitales de provincia. Los trabajos del Catálogo de 2011, siguen la misma metodología que los de 1991, 2001, y 2006, con la única particularidad de que sólo identifican las Áreas Estadísticas Vulnerables, sin realizar el análisis urbanístico detallado que permitía identificar a partir de ellas los Barrios Vulnerables. En el Catálogo de 2011 se han delimitado AE-INMG (Área Estadística con concentraciones significativas de población inmigrante) y AEV (Áreas Estadísticas Vulnerables según los 3 Indicadores Básicos de Vulnerabilidad Urbana: IBVU Estudios, IBVU Vivienda o IBVU Paro). Estas delimitaciones son independientes y pueden superponerse para su análisis en el Visor del Catálogo.

En el caso del Indicador de Inmigración (I-INMG), para el desarrollo del estudio de 2011 se ha partido del análisis de la evolución de los Barrios con concentraciones significativas de población inmigrante identificados previamente en el año 2006, viendo primero si seguían o no cumpliendo esta condición en el año 2011. Posteriormente, se han identificado las nuevas Áreas Estadísticas con concentraciones significativas de población inmigrante (AE-INMG) no coincidentes con Barrios identificados en el Catálogo de 2006, incluyendo también las ciudades que no contaban con Barrios de este tipo en el año 2006.

Una vez identificadas las secciones censales que en 2011 superan los umbrales de referencia del Indicador de Inmigración (I-INMG), se procede a agrupar estas secciones en Áreas Estadísticas con concentraciones significativas de población inmigrante (AE-INMG).

La metodología detallada completa puede consultarse en:

https://apps.fomento.gob.es/BarriosVulnerables/static/adjunto/Sintesis_metodologica_general_catalogo_bbvv.pdf

GOBIERNO DE ESPAÑA · MINISTERIO DE FOMENTO

2011 — Madrid

Nombre AE-INMG: **Carpetana - Vista Alegre Norte** — Código AE-INMG: **28079028**

Datos sociodemográficos (Censo 2011)	Sección censal 2807911083 Valores absolutos	Sección censal 2807911083 %	AE-INMG 28079028 Valores absolutos	AE-INMG 28079028 %
Población total	1.300		8.725	
Población nacida en el extranjero total	710	54,62	2.210	25,33
Población nacida en el extranjero (excepto UE-15)	710	54,62	2.085	23,90

	Sección	AE-INMG	Municipio	Comunidad Autónoma	España
INDICADOR DE INMIGRACIÓN (I-INMG)	54,62	23,90	14,86	14,60	9,99
INDICADORES BÁSICOS DE VULNERABILIDAD URBANA (IBVU) (4)					
IBVU Estudios (5)	8,50	10,54	7,65	7,69	10,92
IBVU Vivienda (6)	13,16	4,41	7,23	4,40	6,99
IBVU Paro (7)	28,89	25,80	21,47	23,12	29,64

(4) Además del Indicador de Inmigración (I-INMG) se ofrecen los valores de los 3 Indicadores Básicos de Vulnerabilidad Urbana (IBVU) para poder analizar la situación de cada sección censal y AE-INMG en relación con los valores de referencia de vulnerabilidad para estos 3 indicadores.

(5) IBVU Estudios: Porcentaje de población analfabeta y sin estudios de 16 años o más, sobre el total de población de 16 años o más. Valor de referencia de vulnerabilidad (2011): 16,38%.

(6) IBVU Vivienda: Porcentaje de viviendas familiares (principales, secundarias, vacías) en edificios en estado en estado ruinoso, malo o deficiente, sobre el total de viviendas familiares (principales, secundarias, vacías). Valor de referencia de vulnerabilidad (2011): 17,50 %.

(7) IBVU Paro: Porcentaje de la población de 16 años o más en situación de paro, respecto al total de población activa de 16 años o más. Valor de referencia de vulnerabilidad (2011): 42,33 %.

Definiciones

ÁREA ESTADÍSTICA CON CONCENTRACIONES SIGNIFICATIVAS DE POBLACIÓN INMIGRANTE (AE-INMG)

Agrupación de secciones censales colindantes y de cierta homogeneidad urbanística, de entre 3.500 y 15.000 habitantes en las que el valor de Indicador de Inmigración (I-INMG) del conjunto supera el valor establecido como referencia (20%).

INDICADOR DE INMIGRACIÓN (I-INMG)

Porcentaje de población nacida en países no pertenecientes a la UE-14, respecto a la población total. Se calcula restando al número total de nacidos en el extranjero, los nacidos en los países de la UE-14: Alemania; Austria; Bélgica; Dinamarca; Finlandia; Francia; Reino Unido; Grecia; Irlanda; Italia; Luxemburgo; Países Bajos; Portugal; y Suecia.

Síntesis Metodológica

El cuerpo de estudio del Catálogo de Barrios Vulnerables de 2011 sigue el criterio establecido en los Catálogos anteriores: centrándose en los municipios mayores de 50.000 habitantes y capitales de provincia. Los trabajos del Catálogo de 2011, siguen la misma metodología que los de 1991, 2001, y 2006, con la única particularidad de que sólo identifican las Áreas Estadísticas Vulnerables, sin realizar el análisis urbanístico detallado que permitía identificar a partir de ellas los Barrios Vulnerables. En el Catálogo de 2011 se han delimitado AE-INMG (Área Estadística con concentraciones significativas de población inmigrante) y AEV (Áreas Estadísticas Vulnerables según los 3 Indicadores Básicos de Vulnerabilidad Urbana: IBVU Estudios, IBVU Vivienda o IBVU Paro). Estas delimitaciones son independientes y pueden superponerse para su análisis en el Visor del Catálogo.

En el caso del Indicador de Inmigración (I-INMG), para el desarrollo del estudio de 2011 se ha partido del análisis de la evolución de los Barrios con concentraciones significativas de población inmigrante identificados previamente en el año 2006, viendo primero si seguían o no cumpliendo esta condición en el año 2011. Posteriormente, se han identificado las nuevas Áreas Estadísticas con concentraciones significativas de población inmigrante (AE-INMG) no coincidentes con Barrios identificados en el Catálogo de 2006, incluyendo también las ciudades que no contaban con Barrios de este tipo en el año 2006.

Una vez identificadas las secciones censales que en 2011 superan los umbrales de referencia del Indicador de Inmigración (I-INMG), se procede a agrupar estas secciones en Áreas Estadísticas con concentraciones significativas de población inmigrante (AE-INMG).

La metodología detallada completa puede consultarse en:

https://apps.fomento.gob.es/BarriosVulnerables/static/adjunto/Sintesis_metodologica_general_catalogo_bbvv.pdf

Datos sociodemográficos (Censo 2011)	Sección censal 2807911084		AE-INMG 28079028	
	Valores absolutos	%	Valores absolutos	%
Población total	495		8.725	
Población nacida en el extranjero total	40	8,08	2.210	25,33
Población nacida en el extranjero (excepto UE-15)	40	8,08	2.085	23,90

	Sección	AE-INMG	Municipio	Comunidad Autónoma	España
INDICADOR DE INMIGRACIÓN (I-INMG)	8,08	23,90	14,86	14,60	9,99
INDICADORES BÁSICOS DE VULNERABILIDAD URBANA (IBVU) (4)					
IBVU Estudios (5)	13,64	10,54	7,65	7,69	10,92
IBVU Vivienda (6)	0,00	4,41	7,23	4,40	6,99
IBVU Paro (7)	39,47	25,80	21,47	23,12	29,64

(4) Además del Indicador de Inmigración (I-INMG) se ofrecen los valores de los 3 Indicadores Básicos de Vulnerabilidad Urbana (IBVU) para poder analizar la situación de cada sección censal y AE-INMG en relación con los valores de referencia de vulnerabilidad para estos 3 indicadores.

(5) IBVU Estudios: Porcentaje de población analfabeta y sin estudios de 16 años o más, sobre el total de población de 16 años o más. Valor de referencia de vulnerabilidad (2011): 16,38%.

(6) IBVU Vivienda: Porcentaje de viviendas familiares (principales, secundarias, vacías) en edificios en estado en estado ruinoso, malo o deficiente, sobre el total de viviendas familiares (principales, secundarias, vacías). Valor de referencia de vulnerabilidad (2011): 17,50 %.

(7) IBVU Paro: Porcentaje de la población de 16 años o más en situación de paro, respecto al total de población activa de 16 años o más. Valor de referencia de vulnerabilidad (2011): 42,33 %.

Definiciones

ÁREA ESTADÍSTICA CON CONCENTRACIONES SIGNIFICATIVAS DE POBLACIÓN INMIGRANTE (AE-INMG)

Agrupación de secciones censales colindantes y de cierta homogeneidad urbanística, de entre 3.500 y 15.000 habitantes en las que el valor de Indicador de Inmigración (I-INMG) del conjunto supera el valor establecido como referencia (20%).

INDICADOR DE INMIGRACIÓN (I-INMG)

Porcentaje de población nacida en países no pertenecientes a la UE-14, respecto a la población total. Se calcula restando al número total de nacidos en el extranjero, los nacidos en los países de la UE-14: Alemania; Austria; Bélgica; Dinamarca; Finlandia; Francia; Reino Unido; Grecia; Irlanda; Italia; Luxemburgo; Países Bajos; Portugal; y Suecia.

Síntesis Metodológica

El cuerpo de estudio del Catálogo de Barrios Vulnerables de 2011 sigue el criterio establecido en los Catálogos anteriores: centrándose en los municipios mayores de 50.000 habitantes y capitales de provincia. Los trabajos del Catálogo de 2011, siguen la misma metodología que los de 1991, 2001, y 2006, con la única particularidad de que sólo identifican las Áreas Estadísticas Vulnerables, sin realizar el análisis urbanístico detallado que permitía identificar a partir de ellas los Barrios Vulnerables. En el Catálogo de 2011 se han delimitado AE-INMG (Área Estadística con concentraciones significativas de población inmigrante) y AEV (Áreas Estadísticas Vulnerables según los 3 Indicadores Básicos de Vulnerabilidad Urbana: IBVU Estudios, IBVU Vivienda o IBVU Paro). Estas delimitaciones son independientes y pueden superponerse para su análisis en el Visor del Catálogo.

En el caso del Indicador de Inmigración (I-INMG), para el desarrollo del estudio de 2011 se ha partido del análisis de la evolución de los Barrios con concentraciones significativas de población inmigrante identificados previamente en el año 2006, viendo primero si seguían o no cumpliendo esta condición en el año 2011. Posteriormente, se han identificado las nuevas Áreas Estadísticas con concentraciones significativas de población inmigrante (AE-INMG) no coincidentes con Barrios identificados en el Catálogo de 2006, incluyendo también las ciudades que no contaban con Barrios de este tipo en el año 2006.

Una vez identificadas las secciones censales que en 2011 superan los umbrales de referencia del Indicador de Inmigración (I-INMG), se procede a agrupar estas secciones en Áreas Estadísticas con concentraciones significativas de población inmigrante (AE-INMG).

La metodología detallada completa puede consultarse en:

https://apps.fomento.gob.es/BarriosVulnerables/static/adjunto/Sintesis_metodologica_general_catalogo_bbvv.pdf

GOBIERNO DE ESPAÑA · MINISTERIO DE FOMENTO

2011 — Madrid

Nombre AE-INMG: **Carpetana - Vista Alegre Norte** — Código AE-INMG: **28079028**

Datos sociodemográficos (Censo 2011)

	Sección censal 2807911085		AE-INMG 28079028	
	Valores absolutos	%	Valores absolutos	%
Población total	1.095		8.725	
Población nacida en el extranjero total	155	14,16	2.210	25,33
Población nacida en el extranjero (excepto UE-15)	160	14,61	2.085	23,90

	Sección	AE-INMG	Municipio	Comunidad Autónoma	España
INDICADOR DE INMIGRACIÓN (I-INMG)	14,61	23,90	14,86	14,60	9,99
INDICADORES BÁSICOS DE VULNERABILIDAD URBANA (IBVU) (4)					
IBVU Estudios (5)	9,52	10,54	7,65	7,69	10,92
IBVU Vivienda (6)	6,98	4,41	7,23	4,40	6,99
IBVU Paro (7)	26,73	25,80	21,47	23,12	29,64

(4) Además del Indicador de Inmigración (I-INMG) se ofrecen los valores de los 3 Indicadores Básicos de Vulnerabilidad Urbana (IBVU) para poder analizar la situación de cada sección censal y AE-INMG en relación con los valores de referencia de vulnerabilidad para estos 3 indicadores.

(5) IBVU Estudios: Porcentaje de población analfabeta y sin estudios de 16 años o más, sobre el total de población de 16 años o más. Valor de referencia de vulnerabilidad (2011): 16,38%.

(6) IBVU Vivienda: Porcentaje de viviendas familiares (principales, secundarias, vacías) en edificios en estado en estado ruinoso, malo o deficiente, sobre el total de viviendas familiares (principales, secundarias, vacías). Valor de referencia de vulnerabilidad (2011): 17,50 %.

(7) IBVU Paro: Porcentaje de la población de 16 años o más en situación de paro, respecto al total de población activa de 16 años o más. Valor de referencia de vulnerabilidad (2011): 42,33 %.

Definiciones

ÁREA ESTADÍSTICA CON CONCENTRACIONES SIGNIFICATIVAS DE POBLACIÓN INMIGRANTE (AE-INMG)

Agrupación de secciones censales colindantes y de cierta homogeneidad urbanística, de entre 3.500 y 15.000 habitantes en las que el valor de Indicador de Inmigración (I-INMG) del conjunto supera el valor establecido como referencia (20%).

INDICADOR DE INMIGRACIÓN (I-INMG)

Porcentaje de población nacida en países no pertenecientes a la UE-14, respecto a la población total. Se calcula restando al número total de nacidos en el extranjero, los nacidos en los países de la UE-14: Alemania; Austria; Bélgica; Dinamarca; Finlandia; Francia; Reino Unido; Grecia; Irlanda; Italia; Luxemburgo; Países Bajos; Portugal; y Suecia.

Síntesis Metodológica

El cuerpo de estudio del Catálogo de Barrios Vulnerables de 2011 sigue el criterio establecido en los Catálogos anteriores: centrándose en los municipios mayores de 50.000 habitantes y capitales de provincia. Los trabajos del Catálogo de 2011, siguen la misma metodología que los de 1991, 2001, y 2006, con la única particularidad de que sólo identifican las Áreas Estadísticas Vulnerables, sin realizar el análisis urbanístico detallado que permitía identificar a partir de ellas los Barrios Vulnerables. En el Catálogo de 2011 se han delimitado AE-INMG (Área Estadística con concentraciones significativas de población inmigrante) y AEV (Áreas Estadísticas Vulnerables según los 3 Indicadores Básicos de Vulnerabilidad Urbana: IBVU Estudios, IBVU Vivienda o IBVU Paro). Estas delimitaciones son independientes y pueden superponerse para su análisis en el Visor del Catálogo.

En el caso del Indicador de Inmigración (I-INMG), para el desarrollo del estudio de 2011 se ha partido del análisis de la evolución de los Barrios con concentraciones significativas de población inmigrante identificados previamente en el año 2006, viendo primero si seguían o no cumpliendo esta condición en el año 2011. Posteriormente, se han identificado las nuevas Áreas Estadísticas con concentraciones significativas de población inmigrante (AE-INMG) no coincidentes con Barrios identificados en el Catálogo de 2006, incluyendo también las ciudades que no contaban con Barrios de este tipo en el año 2006.

Una vez identificadas las secciones censales que en 2011 superan los umbrales de referencia del Indicador de Inmigración (I-INMG), se procede a agrupar estas secciones en Áreas Estadísticas con concentraciones significativas de población inmigrante (AE-INMG).

La metodología detallada completa puede consultarse en:

https://apps.fomento.gob.es/BarriosVulnerables/static/adjunto/Sintesis_metodologica_general_catalogo_bbvv.pdf

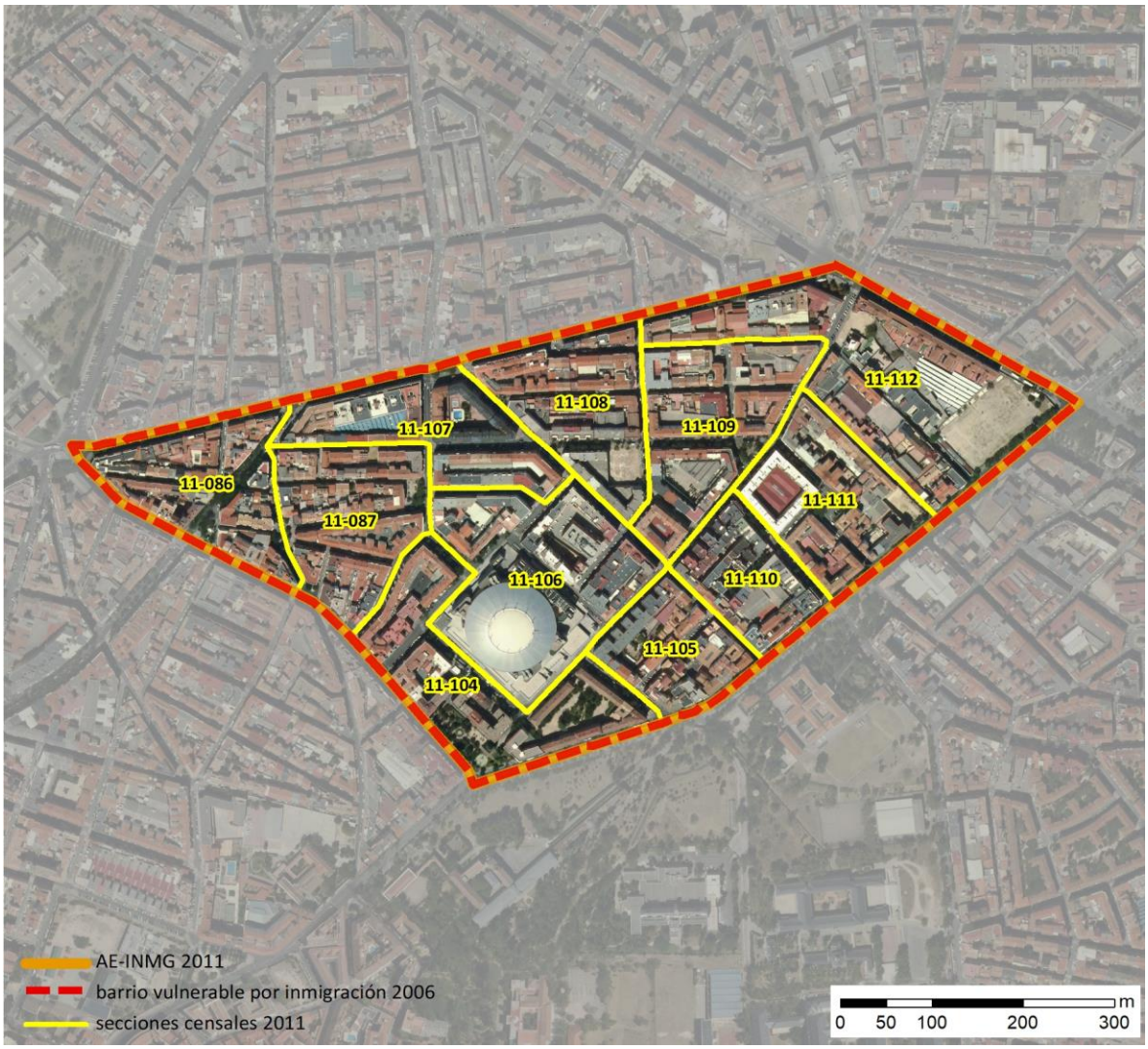

Localización en detalle del AE-INMG

Datos básicos del AE-INMG (1)

Población total	10.400
Población nacida en el extranjero total	2.565
Población nacida en el extranjero (excepto UE-15)	2.445
Densidad población (hab/Km²)	31.914,20
Superficie (ha)	32,59
Nº de secciones censales	11

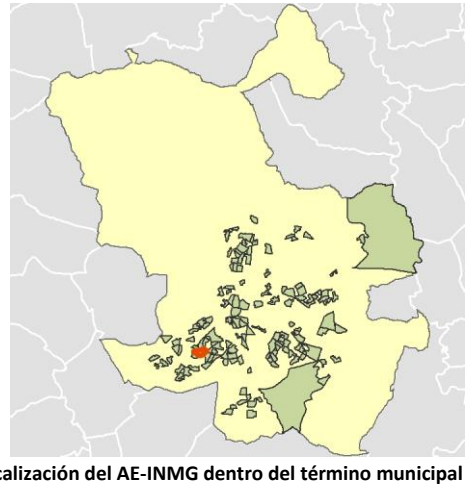

Localización del AE-INMG dentro del término municipal

	Valor del AE-INMG	Valor de referencia (2)
INDICADOR DE INMIGRACIÓN (I-INMG) (3)	**23,51 %**	20,00%

(1) Área Estadística con concentraciones significativas de población inmigrante (AE-INMG)

(2) Valor que se ha tomado como referencia para este estudio

(3) Indicador de Inmigración: (I-INMG): Porcentaje de población nacida en países no pertenecientes a la UE-14, respecto a la población total. Se calcula restando al número total de nacidos en el extranjero, los nacidos en los países de la UE-14: Alemania; Austria; Bélgica; Dinamarca; Finlandia; Francia; Reino Unido; Grecia; Irlanda; Italia; Luxemburgo; Países Bajos; Portugal; y Suecia.

Datos sociodemográficos (Censo 2011)	Sección censal 2807911086		AE-INMG 28079029	
	Valores absolutos	%	Valores absolutos	%
Población total	665		10.400	
Población nacida en el extranjero total	100	15,04	2.565	24,66
Población nacida en el extranjero (excepto UE-15)	95	14,29	2.445	23,51

	Sección	AE-INMG	Municipio	Comunidad Autónoma	España
INDICADOR DE INMIGRACIÓN (I-INMG)	14,29	23,51	14,86	14,60	9,99
INDICADORES BÁSICOS DE VULNERABILIDAD URBANA (IBVU) (4)					
IBVU Estudios (5)	9,32	9,52	7,65	7,69	10,92
IBVU Vivienda (6)	2,00	4,84	7,23	4,40	6,99
IBVU Paro (7)	18,57	s.d.	21,47	23,12	29,64

(4) Además del Indicador de Inmigración (I-INMG) se ofrecen los valores de los 3 Indicadores Básicos de Vulnerabilidad Urbana (IBVU) para poder analizar la situación de cada sección censal y AE-INMG en relación con los valores de referencia de vulnerabilidad para estos 3 indicadores.

(5) IBVU Estudios: Porcentaje de población analfabeta y sin estudios de 16 años o más, sobre el total de población de 16 años o más. Valor de referencia de vulnerabilidad (2011): 16,38%.

(6) IBVU Vivienda: Porcentaje de viviendas familiares (principales, secundarias, vacías) en edificios en estado en estado ruinoso, malo o deficiente, sobre el total de viviendas familiares (principales, secundarias, vacías). Valor de referencia de vulnerabilidad (2011): 17,50 %.

(7) IBVU Paro: Porcentaje de la población de 16 años o más en situación de paro, respecto al total de población activa de 16 años o más. Valor de referencia de vulnerabilidad (2011): 42,33 %.

Definiciones

ÁREA ESTADÍSTICA CON CONCENTRACIONES SIGNIFICATIVAS DE POBLACIÓN INMIGRANTE (AE-INMG)

Agrupación de secciones censales colindantes y de cierta homogeneidad urbanística, de entre 3.500 y 15.000 habitantes en las que el valor de Indicador de Inmigración (I-INMG) del conjunto supera el valor establecido como referencia (20%).

INDICADOR DE INMIGRACIÓN (I-INMG)

Porcentaje de población nacida en países no pertenecientes a la UE-14, respecto a la población total. Se calcula restando al número total de nacidos en el extranjero, los nacidos en los países de la UE-14: Alemania; Austria; Bélgica; Dinamarca; Finlandia; Francia; Reino Unido; Grecia; Irlanda; Italia; Luxemburgo; Países Bajos; Portugal; y Suecia.

Síntesis Metodológica

El cuerpo de estudio del Catálogo de Barrios Vulnerables de 2011 sigue el criterio establecido en los Catálogos anteriores: centrándose en los municipios mayores de 50.000 habitantes y capitales de provincia. Los trabajos del Catálogo de 2011, siguen la misma metodología que los de 1991, 2001, y 2006, con la única particularidad de que sólo identifican las Áreas Estadísticas Vulnerables, sin realizar el análisis urbanístico detallado que permitía identificar a partir de ellas los Barrios Vulnerables. En el Catálogo de 2011 se han delimitado AE-INMG (Área Estadística con concentraciones significativas de población inmigrante) y AEV (Áreas Estadísticas Vulnerables según los 3 Indicadores Básicos de Vulnerabilidad Urbana: IBVU Estudios, IBVU Vivienda o IBVU Paro). Estas delimitaciones son independientes y pueden superponerse para su análisis en el Visor del Catálogo.

En el caso del Indicador de Inmigración (I-INMG), para el desarrollo del estudio de 2011 se ha partido del análisis de la evolución de los Barrios con concentraciones significativas de población inmigrante identificados previamente en el año 2006, viendo primero si seguían o no cumpliendo esta condición en el año 2011. Posteriormente, se han identificado las nuevas Áreas Estadísticas con concentraciones significativas de población inmigrante (AE-INMG) no coincidentes con Barrios identificados en el Catálogo de 2006, incluyendo también las ciudades que no contaban con Barrios de este tipo en el año 2006.

Una vez identificadas las secciones censales que en 2011 superan los umbrales de referencia del Indicador de Inmigración (I-INMG), se procede a agrupar estas secciones en Áreas Estadísticas con concentraciones significativas de población inmigrante (AE-INMG).

La metodología detallada completa puede consultarse en:

https://apps.fomento.gob.es/BarriosVulnerables/static/adjunto/Sintesis_metodologica_general_catalogo_bbvv.pdf

Datos sociodemográficos (Censo 2011)	Sección censal 2807911087		AE-INMG 28079029	
	Valores absolutos	%	Valores absolutos	%
Población total	1.155		10.400	
Población nacida en el extranjero total	305	26,41	2.565	24,66
Población nacida en el extranjero (excepto UE-15)	305	26,41	2.445	23,51

	Sección	AE-INMG	Municipio	Comunidad Autónoma	España
INDICADOR DE INMIGRACIÓN (I-INMG)	26,41	23,51	14,86	14,60	9,99
INDICADORES BÁSICOS DE VULNERABILIDAD URBANA (IBVU) (4)					
IBVU Estudios (5)	9,95	9,52	7,65	7,69	10,92
IBVU Vivienda (6)	0,00	4,84	7,23	4,40	6,99
IBVU Paro (7)	30,16	s.d.	21,47	23,12	29,64

(4) Además del Indicador de Inmigración (I-INMG) se ofrecen los valores de los 3 Indicadores Básicos de Vulnerabilidad Urbana (IBVU) para poder analizar la situación de cada sección censal y AE-INMG en relación con los valores de referencia de vulnerabilidad para estos 3 indicadores.

(5) IBVU Estudios: Porcentaje de población analfabeta y sin estudios de 16 años o más, sobre el total de población de 16 años o más. Valor de referencia de vulnerabilidad (2011): 16,38%.

(6) IBVU Vivienda: Porcentaje de viviendas familiares (principales, secundarias, vacías) en edificios en estado en estado ruinoso, malo o deficiente, sobre el total de viviendas familiares (principales, secundarias, vacías). Valor de referencia de vulnerabilidad (2011): 17,50 %.

(7) IBVU Paro: Porcentaje de la población de 16 años o más en situación de paro, respecto al total de población activa de 16 años o más. Valor de referencia de vulnerabilidad (2011): 42,33 %.

Definiciones

ÁREA ESTADÍSTICA CON CONCENTRACIONES SIGNIFICATIVAS DE POBLACIÓN INMIGRANTE (AE-INMG)

Agrupación de secciones censales colindantes y de cierta homogeneidad urbanística, de entre 3.500 y 15.000 habitantes en las que el valor de Indicador de Inmigración (I-INMG) del conjunto supera el valor establecido como referencia (20%).

INDICADOR DE INMIGRACIÓN (I-INMG)

Porcentaje de población nacida en países no pertenecientes a la UE-14, respecto a la población total. Se calcula restando al número total de nacidos en el extranjero, los nacidos en los países de la UE-14: Alemania; Austria; Bélgica; Dinamarca; Finlandia; Francia; Reino Unido; Grecia; Irlanda; Italia; Luxemburgo; Países Bajos; Portugal; y Suecia.

Síntesis Metodológica

El cuerpo de estudio del Catálogo de Barrios Vulnerables de 2011 sigue el criterio establecido en los Catálogos anteriores: centrándose en los municipios mayores de 50.000 habitantes y capitales de provincia. Los trabajos del Catálogo de 2011, siguen la misma metodología que los de 1991, 2001, y 2006, con la única particularidad de que sólo identifican las Áreas Estadísticas Vulnerables, sin realizar el análisis urbanístico detallado que permitía identificar a partir de ellas los Barrios Vulnerables. En el Catálogo de 2011 se han delimitado AE-INMG (Área Estadística con concentraciones significativas de población inmigrante) y AEV (Áreas Estadísticas Vulnerables según los 3 Indicadores Básicos de Vulnerabilidad Urbana: IBVU Estudios, IBVU Vivienda o IBVU Paro). Estas delimitaciones son independientes y pueden superponerse para su análisis en el Visor del Catálogo.

En el caso del Indicador de Inmigración (I-INMG), para el desarrollo del estudio de 2011 se ha partido del análisis de la evolución de los Barrios con concentraciones significativas de población inmigrante identificados previamente en el año 2006, viendo primero si seguían o no cumpliendo esta condición en el año 2011. Posteriormente, se han identificado las nuevas Áreas Estadísticas con concentraciones significativas de población inmigrante (AE-INMG) no coincidentes con Barrios identificados en el Catálogo de 2006, incluyendo también las ciudades que no contaban con Barrios de este tipo en el año 2006.

Una vez identificadas las secciones censales que en 2011 superan los umbrales de referencia del Indicador de Inmigración (I-INMG), se procede a agrupar estas secciones en Áreas Estadísticas con concentraciones significativas de población inmigrante (AE-INMG).

La metodología detallada completa puede consultarse en:

https://apps.fomento.gob.es/BarriosVulnerables/static/adjunto/Sintesis_metodologica_general_catalogo_bbvv.pdf

Datos sociodemográficos (Censo 2011)	Sección censal 2807911104 Valores absolutos	%	AE-INMG 28079029 Valores absolutos	%
Población total	905		10.400	
Población nacida en el extranjero total	170	18,78	2.565	24,66
Población nacida en el extranjero (excepto UE-15)	160	17,68	2.445	23,51

	Sección	AE-INMG	Municipio	Comunidad Autónoma	España
INDICADOR DE INMIGRACIÓN (I-INMG)	17,68	23,51	14,86	14,60	9,99
INDICADORES BÁSICOS DE VULNERABILIDAD URBANA (IBVU) (4)					
IBVU Estudios (5)	8,28	9,52	7,65	7,69	10,92
IBVU Vivienda (6)	0,00	4,84	7,23	4,40	6,99
IBVU Paro (7)	35,29	s.d.	21,47	23,12	29,64

(4) Además del Indicador de Inmigración (I-INMG) se ofrecen los valores de los 3 Indicadores Básicos de Vulnerabilidad Urbana (IBVU) para poder analizar la situación de cada sección censal y AE-INMG en relación con los valores de referencia de vulnerabilidad para estos 3 indicadores.

(5) IBVU Estudios: Porcentaje de población analfabeta y sin estudios de 16 años o más, sobre el total de población de 16 años o más. Valor de referencia de vulnerabilidad (2011): 16,38%.

(6) IBVU Vivienda: Porcentaje de viviendas familiares (principales, secundarias, vacías) en edificios en estado en estado ruinoso, malo o deficiente, sobre el total de viviendas familiares (principales, secundarias, vacías). Valor de referencia de vulnerabilidad (2011): 17,50 %.

(7) IBVU Paro: Porcentaje de la población de 16 años o más en situación de paro, respecto al total de población activa de 16 años o más. Valor de referencia de vulnerabilidad (2011): 42,33 %.

Definiciones

ÁREA ESTADÍSTICA CON CONCENTRACIONES SIGNIFICATIVAS DE POBLACIÓN INMIGRANTE (AE-INMG)

Agrupación de secciones censales colindantes y de cierta homogeneidad urbanística, de entre 3.500 y 15.000 habitantes en las que el valor de Indicador de Inmigración (I-INMG) del conjunto supera el valor establecido como referencia (20%).

INDICADOR DE INMIGRACIÓN (I-INMG)

Porcentaje de población nacida en países no pertenecientes a la UE-14, respecto a la población total. Se calcula restando al número total de nacidos en el extranjero, los nacidos en los países de la UE-14: Alemania; Austria; Bélgica; Dinamarca; Finlandia; Francia; Reino Unido; Grecia; Irlanda; Italia; Luxemburgo; Países Bajos; Portugal; y Suecia.

Síntesis Metodológica

El cuerpo de estudio del Catálogo de Barrios Vulnerables de 2011 sigue el criterio establecido en los Catálogos anteriores: centrándose en los municipios mayores de 50.000 habitantes y capitales de provincia. Los trabajos del Catálogo de 2011, siguen la misma metodología que los de 1991, 2001, y 2006, con la única particularidad de que sólo identifican las Áreas Estadísticas Vulnerables, sin realizar el análisis urbanístico detallado que permitía identificar a partir de ellas los Barrios Vulnerables. En el Catálogo de 2011 se han delimitado AE-INMG (Área Estadística con concentraciones significativas de población inmigrante) y AEV (Áreas Estadísticas Vulnerables según los 3 Indicadores Básicos de Vulnerabilidad Urbana: IBVU Estudios, IBVU Vivienda o IBVU Paro). Estas delimitaciones son independientes y pueden superponerse para su análisis en el Visor del Catálogo.

En el caso del Indicador de Inmigración (I-INMG), para el desarrollo del estudio de 2011 se ha partido del análisis de la evolución de los Barrios con concentraciones significativas de población inmigrante identificados previamente en el año 2006, viendo primero si seguían o no cumpliendo esta condición en el año 2011. Posteriormente, se han identificado las nuevas Áreas Estadísticas con concentraciones significativas de población inmigrante (AE-INMG) no coincidentes con Barrios identificados en el Catálogo de 2006, incluyendo también las ciudades que no contaban con Barrios de este tipo en el año 2006.

Una vez identificadas las secciones censales que en 2011 superan los umbrales de referencia del Indicador de Inmigración (I-INMG), se procede a agrupar estas secciones en Áreas Estadísticas con concentraciones significativas de población inmigrante (AE-INMG).

La metodología detallada completa puede consultarse en:

https://apps.fomento.gob.es/BarriosVulnerables/static/adjunto/Sintesis_metodologica_general_catalogo_bbvv.pdf

Datos sociodemográficos (Censo 2011)	Sección censal 2807911105		AE-INMG 28079029	
	Valores absolutos	%	Valores absolutos	%
Población total	440		10.400	
Población nacida en el extranjero total	80	18,18	2.565	24,66
Población nacida en el extranjero (excepto UE-15)	70	15,91	2.445	23,51

	Sección	AE-INMG	Municipio	Comunidad Autónoma	España
INDICADOR DE INMIGRACIÓN (I-INMG)	15,91	23,51	14,86	14,60	9,99
INDICADORES BÁSICOS DE VULNERABILIDAD URBANA (IBVU) (4)					
IBVU Estudios (5)	18,82	9,52	7,65	7,69	10,92
IBVU Vivienda (6)	2,60	4,84	7,23	4,40	6,99
IBVU Paro (7)	21,95	s.d.	21,47	23,12	29,64

(4) Además del Indicador de Inmigración (I-INMG) se ofrecen los valores de los 3 Indicadores Básicos de Vulnerabilidad Urbana (IBVU) para poder analizar la situación de cada sección censal y AE-INMG en relación con los valores de referencia de vulnerabilidad para estos 3 indicadores.

(5) IBVU Estudios: Porcentaje de población analfabeta y sin estudios de 16 años o más, sobre el total de población de 16 años o más. Valor de referencia de vulnerabilidad (2011): 16,38%.

(6) IBVU Vivienda: Porcentaje de viviendas familiares (principales, secundarias, vacías) en edificios en estado en estado ruinoso, malo o deficiente, sobre el total de viviendas familiares (principales, secundarias, vacías). Valor de referencia de vulnerabilidad (2011): 17,50 %.

(7) IBVU Paro: Porcentaje de la población de 16 años o más en situación de paro, respecto al total de población activa de 16 años o más. Valor de referencia de vulnerabilidad (2011): 42,33 %.

Definiciones

ÁREA ESTADÍSTICA CON CONCENTRACIONES SIGNIFICATIVAS DE POBLACIÓN INMIGRANTE (AE-INMG)

Agrupación de secciones censales colindantes y de cierta homogeneidad urbanística, de entre 3.500 y 15.000 habitantes en las que el valor de Indicador de Inmigración (I-INMG) del conjunto supera el valor establecido como referencia (20%).

INDICADOR DE INMIGRACIÓN (I-INMG)

Porcentaje de población nacida en países no pertenecientes a la UE-14, respecto a la población total. Se calcula restando al número total de nacidos en el extranjero, los nacidos en los países de la UE-14: Alemania; Austria; Bélgica; Dinamarca; Finlandia; Francia; Reino Unido; Grecia; Irlanda; Italia; Luxemburgo; Países Bajos; Portugal; y Suecia.

Síntesis Metodológica

El cuerpo de estudio del Catálogo de Barrios Vulnerables de 2011 sigue el criterio establecido en los Catálogos anteriores: centrándose en los municipios mayores de 50.000 habitantes y capitales de provincia. Los trabajos del Catálogo de 2011, siguen la misma metodología que los de 1991, 2001, y 2006, con la única particularidad de que sólo identifican las Áreas Estadísticas Vulnerables, sin realizar el análisis urbanístico detallado que permitía identificar a partir de ellas los Barrios Vulnerables. En el Catálogo de 2011 se han delimitado AE-INMG (Área Estadística con concentraciones significativas de población inmigrante) y AEV (Áreas Estadísticas Vulnerables según los 3 Indicadores Básicos de Vulnerabilidad Urbana: IBVU Estudios, IBVU Vivienda o IBVU Paro). Estas delimitaciones son independientes y pueden superponerse para su análisis en el Visor del Catálogo.

En el caso del Indicador de Inmigración (I-INMG), para el desarrollo del estudio de 2011 se ha partido del análisis de la evolución de los Barrios con concentraciones significativas de población inmigrante identificados previamente en el año 2006, viendo primero si seguían o no cumpliendo esta condición en el año 2011. Posteriormente, se han identificado las nuevas Áreas Estadísticas con concentraciones significativas de población inmigrante (AE-INMG) no coincidentes con Barrios identificados en el Catálogo de 2006, incluyendo también las ciudades que no contaban con Barrios de este tipo en el año 2006.

Una vez identificadas las secciones censales que en 2011 superan los umbrales de referencia del Indicador de Inmigración (I-INMG), se procede a agrupar estas secciones en Áreas Estadísticas con concentraciones significativas de población inmigrante (AE-INMG).

La metodología detallada completa puede consultarse en:

https://apps.fomento.gob.es/BarriosVulnerables/static/adjunto/Sintesis_metodologica_general_catalogo_bbvv.pdf

Datos sociodemográficos (Censo 2011)	Sección censal 2807911106		AE-INMG 28079029	
	Valores absolutos	%	Valores absolutos	%
Población total	1.090		10.400	
Población nacida en el extranjero total	305	27,98	2.565	24,66
Población nacida en el extranjero (excepto UE-15)	275	25,23	2.445	23,51

	Sección	AE-INMG	Municipio	Comunidad Autónoma	España
INDICADOR DE INMIGRACIÓN (I-INMG)	25,23	23,51	14,86	14,60	9,99
INDICADORES BÁSICOS DE VULNERABILIDAD URBANA (IBVU) (4)					
IBVU Estudios (5)	2,82	9,52	7,65	7,69	10,92
IBVU Vivienda (6)	11,11	4,84	7,23	4,40	6,99
IBVU Paro (7)	30,77	s.d.	21,47	23,12	29,64

(4) Además del Indicador de Inmigración (I-INMG) se ofrecen los valores de los 3 Indicadores Básicos de Vulnerabilidad Urbana (IBVU) para poder analizar la situación de cada sección censal y AE-INMG en relación con los valores de referencia de vulnerabilidad para estos 3 indicadores.

(5) IBVU Estudios: Porcentaje de población analfabeta y sin estudios de 16 años o más, sobre el total de población de 16 años o más. Valor de referencia de vulnerabilidad (2011): 16,38%.

(6) IBVU Vivienda: Porcentaje de viviendas familiares (principales, secundarias, vacías) en edificios en estado en estado ruinoso, malo o deficiente, sobre el total de viviendas familiares (principales, secundarias, vacías). Valor de referencia de vulnerabilidad (2011): 17,50 %.

(7) IBVU Paro: Porcentaje de la población de 16 años o más en situación de paro, respecto al total de población activa de 16 años o más. Valor de referencia de vulnerabilidad (2011): 42,33 %.

Definiciones

ÁREA ESTADÍSTICA CON CONCENTRACIONES SIGNIFICATIVAS DE POBLACIÓN INMIGRANTE (AE-INMG)

Agrupación de secciones censales colindantes y de cierta homogeneidad urbanística, de entre 3.500 y 15.000 habitantes en las que el valor de Indicador de Inmigración (I-INMG) del conjunto supera el valor establecido como referencia (20%).

INDICADOR DE INMIGRACIÓN (I-INMG)

Porcentaje de población nacida en países no pertenecientes a la UE-14, respecto a la población total. Se calcula restando al número total de nacidos en el extranjero, los nacidos en los países de la UE-14: Alemania; Austria; Bélgica; Dinamarca; Finlandia; Francia; Reino Unido; Grecia; Irlanda; Italia; Luxemburgo; Países Bajos; Portugal; y Suecia.

Síntesis Metodológica

El cuerpo de estudio del Catálogo de Barrios Vulnerables de 2011 sigue el criterio establecido en los Catálogos anteriores: centrándose en los municipios mayores de 50.000 habitantes y capitales de provincia. Los trabajos del Catálogo de 2011, siguen la misma metodología que los de 1991, 2001, y 2006, con la única particularidad de que sólo identifican las Áreas Estadísticas Vulnerables, sin realizar el análisis urbanístico detallado que permitía identificar a partir de ellas los Barrios Vulnerables. En el Catálogo de 2011 se han delimitado AE-INMG (Área Estadística con concentraciones significativas de población inmigrante) y AEV (Áreas Estadísticas Vulnerables según los 3 Indicadores Básicos de Vulnerabilidad Urbana: IBVU Estudios, IBVU Vivienda o IBVU Paro). Estas delimitaciones son independientes y pueden superponerse para su análisis en el Visor del Catálogo.

En el caso del Indicador de Inmigración (I-INMG), para el desarrollo del estudio de 2011 se ha partido del análisis de la evolución de los Barrios con concentraciones significativas de población inmigrante identificados previamente en el año 2006, viendo primero si seguían o no cumpliendo esta condición en el año 2011. Posteriormente, se han identificado las nuevas Áreas Estadísticas con concentraciones significativas de población inmigrante (AE-INMG) no coincidentes con Barrios identificados en el Catálogo de 2006, incluyendo también las ciudades que no contaban con Barrios de este tipo en el año 2006.

Una vez identificadas las secciones censales que en 2011 superan los umbrales de referencia del Indicador de Inmigración (I-INMG), se procede a agrupar estas secciones en Áreas Estadísticas con concentraciones significativas de población inmigrante (AE-INMG).

La metodología detallada completa puede consultarse en:

https://apps.fomento.gob.es/BarriosVulnerables/static/adjunto/Sintesis_metodologica_general_catalogo_bbvv.pdf

Datos sociodemográficos (Censo 2011)	Sección censal 2807911107		AE-INMG 28079029	
	Valores absolutos	%	Valores absolutos	%
Población total	1.205		10.400	
Población nacida en el extranjero total	205	17,01	2.565	24,66
Población nacida en el extranjero (excepto UE-15)	200	16,60	2.445	23,51

	Sección	AE-INMG	Municipio	Comunidad Autónoma	España
INDICADOR DE INMIGRACIÓN (I-INMG)	16,60	23,51	14,86	14,60	9,99
INDICADORES BÁSICOS DE VULNERABILIDAD URBANA (IBVU) (4)					
IBVU Estudios (5)	6,51	9,52	7,65	7,69	10,92
IBVU Vivienda (6)	0,00	4,84	7,23	4,40	6,99
IBVU Paro (7)	37,39	s.d.	21,47	23,12	29,64

(4) Además del Indicador de Inmigración (I-INMG) se ofrecen los valores de los 3 Indicadores Básicos de Vulnerabilidad Urbana (IBVU) para poder analizar la situación de cada sección censal y AE-INMG en relación con los valores de referencia de vulnerabilidad para estos 3 indicadores.

(5) IBVU Estudios: Porcentaje de población analfabeta y sin estudios de 16 años o más, sobre el total de población de 16 años o más. Valor de referencia de vulnerabilidad (2011): 16,38%.

(6) IBVU Vivienda: Porcentaje de viviendas familiares (principales, secundarias, vacías) en edificios en estado en estado ruinoso, malo o deficiente, sobre el total de viviendas familiares (principales, secundarias, vacías). Valor de referencia de vulnerabilidad (2011): 17,50 %.

(7) IBVU Paro: Porcentaje de la población de 16 años o más en situación de paro, respecto al total de población activa de 16 años o más. Valor de referencia de vulnerabilidad (2011): 42,33 %.

Definiciones

ÁREA ESTADÍSTICA CON CONCENTRACIONES SIGNIFICATIVAS DE POBLACIÓN INMIGRANTE (AE-INMG)

Agrupación de secciones censales colindantes y de cierta homogeneidad urbanística, de entre 3.500 y 15.000 habitantes en las que el valor de Indicador de Inmigración (I-INMG) del conjunto supera el valor establecido como referencia (20%).

INDICADOR DE INMIGRACIÓN (I-INMG)

Porcentaje de población nacida en países no pertenecientes a la UE-14, respecto a la población total. Se calcula restando al número total de nacidos en el extranjero, los nacidos en los países de la UE-14: Alemania; Austria; Bélgica; Dinamarca; Finlandia; Francia; Reino Unido; Grecia; Irlanda; Italia; Luxemburgo; Países Bajos; Portugal; y Suecia.

Síntesis Metodológica

El cuerpo de estudio del Catálogo de Barrios Vulnerables de 2011 sigue el criterio establecido en los Catálogos anteriores: centrándose en los municipios mayores de 50.000 habitantes y capitales de provincia. Los trabajos del Catálogo de 2011, siguen la misma metodología que los de 1991, 2001, y 2006, con la única particularidad de que sólo identifican las Áreas Estadísticas Vulnerables, sin realizar el análisis urbanístico detallado que permitía identificar a partir de ellas los Barrios Vulnerables. En el Catálogo de 2011 se han delimitado AE-INMG (Área Estadística con concentraciones significativas de población inmigrante) y AEV (Áreas Estadísticas Vulnerables según los 3 Indicadores Básicos de Vulnerabilidad Urbana: IBVU Estudios, IBVU Vivienda o IBVU Paro). Estas delimitaciones son independientes y pueden superponerse para su análisis en el Visor del Catálogo.

En el caso del Indicador de Inmigración (I-INMG), para el desarrollo del estudio de 2011 se ha partido del análisis de la evolución de los Barrios con concentraciones significativas de población inmigrante identificados previamente en el año 2006, viendo primero si seguían o no cumpliendo esta condición en el año 2011. Posteriormente, se han identificado las nuevas Áreas Estadísticas con concentraciones significativas de población inmigrante (AE-INMG) no coincidentes con Barrios identificados en el Catálogo de 2006, incluyendo también las ciudades que no contaban con Barrios de este tipo en el año 2006.

Una vez identificadas las secciones censales que en 2011 superan los umbrales de referencia del Indicador de Inmigración (I-INMG), se procede a agrupar estas secciones en Áreas Estadísticas con concentraciones significativas de población inmigrante (AE-INMG).

La metodología detallada completa puede consultarse en:

https://apps.fomento.gob.es/BarriosVulnerables/static/adjunto/Sintesis_metodologica_general_catalogo_bbvv.pdf

Datos sociodemográficos (Censo 2011)	Sección censal 2807911108		AE-INMG 28079029	
	Valores absolutos	%	Valores absolutos	%
Población total	850		10.400	
Población nacida en el extranjero total	190	22,35	2.565	24,66
Población nacida en el extranjero (excepto UE-15)	190	22,35	2.445	23,51

	Sección	AE-INMG	Municipio	Comunidad Autónoma	España
INDICADOR DE INMIGRACIÓN (I-INMG)	22,35	23,51	14,86	14,60	9,99
INDICADORES BÁSICOS DE VULNERABILIDAD URBANA (IBVU) (4)					
IBVU Estudios (5)	8,61	9,52	7,65	7,69	10,92
IBVU Vivienda (6)	0,00	4,84	7,23	4,40	6,99
IBVU Paro (7)	32,10	s.d.	21,47	23,12	29,64

(4) Además del Indicador de Inmigración (I-INMG) se ofrecen los valores de los 3 Indicadores Básicos de Vulnerabilidad Urbana (IBVU) para poder analizar la situación de cada sección censal y AE-INMG en relación con los valores de referencia de vulnerabilidad para estos 3 indicadores.

(5) IBVU Estudios: Porcentaje de población analfabeta y sin estudios de 16 años o más, sobre el total de población de 16 años o más. Valor de referencia de vulnerabilidad (2011): 16,38%.

(6) IBVU Vivienda: Porcentaje de viviendas familiares (principales, secundarias, vacías) en edificios en estado en estado ruinoso, malo o deficiente, sobre el total de viviendas familiares (principales, secundarias, vacías). Valor de referencia de vulnerabilidad (2011): 17,50 %.

(7) IBVU Paro: Porcentaje de la población de 16 años o más en situación de paro, respecto al total de población activa de 16 años o más. Valor de referencia de vulnerabilidad (2011): 42,33 %.

Definiciones

ÁREA ESTADÍSTICA CON CONCENTRACIONES SIGNIFICATIVAS DE POBLACIÓN INMIGRANTE (AE-INMG)

Agrupación de secciones censales colindantes y de cierta homogeneidad urbanística, de entre 3.500 y 15.000 habitantes en las que el valor de Indicador de Inmigración (I-INMG) del conjunto supera el valor establecido como referencia (20%).

INDICADOR DE INMIGRACIÓN (I-INMG)

Porcentaje de población nacida en países no pertenecientes a la UE-14, respecto a la población total. Se calcula restando al número total de nacidos en el extranjero, los nacidos en los países de la UE-14: Alemania; Austria; Bélgica; Dinamarca; Finlandia; Francia; Reino Unido; Grecia; Irlanda; Italia; Luxemburgo; Países Bajos; Portugal; y Suecia.

Síntesis Metodológica

El cuerpo de estudio del Catálogo de Barrios Vulnerables de 2011 sigue el criterio establecido en los Catálogos anteriores: centrándose en los municipios mayores de 50.000 habitantes y capitales de provincia. Los trabajos del Catálogo de 2011, siguen la misma metodología que los de 1991, 2001, y 2006, con la única particularidad de que sólo identifican las Áreas Estadísticas Vulnerables, sin realizar el análisis urbanístico detallado que permitía identificar a partir de ellas los Barrios Vulnerables. En el Catálogo de 2011 se han delimitado AE-INMG (Área Estadística con concentraciones significativas de población inmigrante) y AEV (Áreas Estadísticas Vulnerables según los 3 Indicadores Básicos de Vulnerabilidad Urbana: IBVU Estudios, IBVU Vivienda o IBVU Paro). Estas delimitaciones son independientes y pueden superponerse para su análisis en el Visor del Catálogo.

En el caso del Indicador de Inmigración (I-INMG), para el desarrollo del estudio de 2011 se ha partido del análisis de la evolución de los Barrios con concentraciones significativas de población inmigrante identificados previamente en el año 2006, viendo primero si seguían o no cumpliendo esta condición en el año 2011. Posteriormente, se han identificado las nuevas Áreas Estadísticas con concentraciones significativas de población inmigrante (AE-INMG) no coincidentes con Barrios identificados en el Catálogo de 2006, incluyendo también las ciudades que no contaban con Barrios de este tipo en el año 2006.

Una vez identificadas las secciones censales que en 2011 superan los umbrales de referencia del Indicador de Inmigración (I-INMG), se procede a agrupar estas secciones en Áreas Estadísticas con concentraciones significativas de población inmigrante (AE-INMG).

La metodología detallada completa puede consultarse en:

https://apps.fomento.gob.es/BarriosVulnerables/static/adjunto/Sintesis_metodologica_general_catalogo_bbvv.pdf

Datos sociodemográficos (Censo 2011)	Sección censal 2807911109		AE-INMG 28079029	
	Valores absolutos	%	Valores absolutos	%
Población total	1.325		10.400	
Población nacida en el extranjero total	465	35,09	2.565	24,66
Población nacida en el extranjero (excepto UE-15)	460	34,72	2.445	23,51

	Sección	AE-INMG	Municipio	Comunidad Autónoma	España
INDICADOR DE INMIGRACIÓN (I-INMG)	34,72	23,51	14,86	14,60	9,99
INDICADORES BÁSICOS DE VULNERABILIDAD URBANA (IBVU) (4)					
IBVU Estudios (5)	8,48	9,52	7,65	7,69	10,92
IBVU Vivienda (6)	0,00	4,84	7,23	4,40	6,99
IBVU Paro (7)	14,02	s.d.	21,47	23,12	29,64

(4) Además del Indicador de Inmigración (I-INMG) se ofrecen los valores de los 3 Indicadores Básicos de Vulnerabilidad Urbana (IBVU) para poder analizar la situación de cada sección censal y AE-INMG en relación con los valores de referencia de vulnerabilidad para estos 3 indicadores.

(5) IBVU Estudios: Porcentaje de población analfabeta y sin estudios de 16 años o más, sobre el total de población de 16 años o más. Valor de referencia de vulnerabilidad (2011): 16,38%.

(6) IBVU Vivienda: Porcentaje de viviendas familiares (principales, secundarias, vacías) en edificios en estado en estado ruinoso, malo o deficiente, sobre el total de viviendas familiares (principales, secundarias, vacías). Valor de referencia de vulnerabilidad (2011): 17,50 %.

(7) IBVU Paro: Porcentaje de la población de 16 años o más en situación de paro, respecto al total de población activa de 16 años o más. Valor de referencia de vulnerabilidad (2011): 42,33 %.

Definiciones

ÁREA ESTADÍSTICA CON CONCENTRACIONES SIGNIFICATIVAS DE POBLACIÓN INMIGRANTE (AE-INMG)

Agrupación de secciones censales colindantes y de cierta homogeneidad urbanística, de entre 3.500 y 15.000 habitantes en las que el valor de Indicador de Inmigración (I-INMG) del conjunto supera el valor establecido como referencia (20%).

INDICADOR DE INMIGRACIÓN (I-INMG)

Porcentaje de población nacida en países no pertenecientes a la UE-14, respecto a la población total. Se calcula restando al número total de nacidos en el extranjero, los nacidos en los países de la UE-14: Alemania; Austria; Bélgica; Dinamarca; Finlandia; Francia; Reino Unido; Grecia; Irlanda; Italia; Luxemburgo; Países Bajos; Portugal; y Suecia.

Síntesis Metodológica

El cuerpo de estudio del Catálogo de Barrios Vulnerables de 2011 sigue el criterio establecido en los Catálogos anteriores: centrándose en los municipios mayores de 50.000 habitantes y capitales de provincia. Los trabajos del Catálogo de 2011, siguen la misma metodología que los de 1991, 2001, y 2006, con la única particularidad de que sólo identifican las Áreas Estadísticas Vulnerables, sin realizar el análisis urbanístico detallado que permitía identificar a partir de ellas los Barrios Vulnerables. En el Catálogo de 2011 se han delimitado AE-INMG (Área Estadística con concentraciones significativas de población inmigrante) y AEV (Áreas Estadísticas Vulnerables según los 3 Indicadores Básicos de Vulnerabilidad Urbana: IBVU Estudios, IBVU Vivienda o IBVU Paro). Estas delimitaciones son independientes y pueden superponerse para su análisis en el Visor del Catálogo.

En el caso del Indicador de Inmigración (I-INMG), para el desarrollo del estudio de 2011 se ha partido del análisis de la evolución de los Barrios con concentraciones significativas de población inmigrante identificados previamente en el año 2006, viendo primero si seguían o no cumpliendo esta condición en el año 2011. Posteriormente, se han identificado las nuevas Áreas Estadísticas con concentraciones significativas de población inmigrante (AE-INMG) no coincidentes con Barrios identificados en el Catálogo de 2006, incluyendo también las ciudades que no contaban con Barrios de este tipo en el año 2006.

Una vez identificadas las secciones censales que en 2011 superan los umbrales de referencia del Indicador de Inmigración (I-INMG), se procede a agrupar estas secciones en Áreas Estadísticas con concentraciones significativas de población inmigrante (AE-INMG).

La metodología detallada completa puede consultarse en:

https://apps.fomento.gob.es/BarriosVulnerables/static/adjunto/Sintesis_metodologica_general_catalogo_bbvv.pdf

Datos sociodemográficos (Censo 2011)	Sección censal 2807911110		AE-INMG 28079029	
	Valores absolutos	%	Valores absolutos	%
Población total	600		10.400	
Población nacida en el extranjero total	145	24,17	2.565	24,66
Población nacida en el extranjero (excepto UE-15)	145	24,17	2.445	23,51

	Sección	AE-INMG	Municipio	Comunidad Autónoma	España
INDICADOR DE INMIGRACIÓN (I-INMG)	24,17	23,51	14,86	14,60	9,99
INDICADORES BÁSICOS DE VULNERABILIDAD URBANA (IBVU) (4)					
IBVU Estudios (5)	11,40	9,52	7,65	7,69	10,92
IBVU Vivienda (6)	0,00	4,84	7,23	4,40	6,99
IBVU Paro (7)	s.d.	s.d.	21,47	23,12	29,64

(4) Además del Indicador de Inmigración (I-INMG) se ofrecen los valores de los 3 Indicadores Básicos de Vulnerabilidad Urbana (IBVU) para poder analizar la situación de cada sección censal y AE-INMG en relación con los valores de referencia de vulnerabilidad para estos 3 indicadores.

(5) IBVU Estudios: Porcentaje de población analfabeta y sin estudios de 16 años o más, sobre el total de población de 16 años o más. Valor de referencia de vulnerabilidad (2011): 16,38%.

(6) IBVU Vivienda: Porcentaje de viviendas familiares (principales, secundarias, vacías) en edificios en estado en estado ruinoso, malo o deficiente, sobre el total de viviendas familiares (principales, secundarias, vacías). Valor de referencia de vulnerabilidad (2011): 17,50 %.

(7) IBVU Paro: Porcentaje de la población de 16 años o más en situación de paro, respecto al total de población activa de 16 años o más. Valor de referencia de vulnerabilidad (2011): 42,33 %.

Definiciones

ÁREA ESTADÍSTICA CON CONCENTRACIONES SIGNIFICATIVAS DE POBLACIÓN INMIGRANTE (AE-INMG)

Agrupación de secciones censales colindantes y de cierta homogeneidad urbanística, de entre 3.500 y 15.000 habitantes en las que el valor de Indicador de Inmigración (I-INMG) del conjunto supera el valor establecido como referencia (20%).

INDICADOR DE INMIGRACIÓN (I-INMG)

Porcentaje de población nacida en países no pertenecientes a la UE-14, respecto a la población total. Se calcula restando al número total de nacidos en el extranjero, los nacidos en los países de la UE-14: Alemania; Austria; Bélgica; Dinamarca; Finlandia; Francia; Reino Unido; Grecia; Irlanda; Italia; Luxemburgo; Países Bajos; Portugal; y Suecia.

Síntesis Metodológica

El cuerpo de estudio del Catálogo de Barrios Vulnerables de 2011 sigue el criterio establecido en los Catálogos anteriores: centrándose en los municipios mayores de 50.000 habitantes y capitales de provincia. Los trabajos del Catálogo de 2011, siguen la misma metodología que los de 1991, 2001, y 2006, con la única particularidad de que sólo identifican las Áreas Estadísticas Vulnerables, sin realizar el análisis urbanístico detallado que permitía identificar a partir de ellas los Barrios Vulnerables. En el Catálogo de 2011 se han delimitado AE-INMG (Área Estadística con concentraciones significativas de población inmigrante) y AEV (Áreas Estadísticas Vulnerables según los 3 Indicadores Básicos de Vulnerabilidad Urbana: IBVU Estudios, IBVU Vivienda o IBVU Paro). Estas delimitaciones son independientes y pueden superponerse para su análisis en el Visor del Catálogo.

En el caso del Indicador de Inmigración (I-INMG), para el desarrollo del estudio de 2011 se ha partido del análisis de la evolución de los Barrios con concentraciones significativas de población inmigrante identificados previamente en el año 2006, viendo primero si seguían o no cumpliendo esta condición en el año 2011. Posteriormente, se han identificado las nuevas Áreas Estadísticas con concentraciones significativas de población inmigrante (AE-INMG) no coincidentes con Barrios identificados en el Catálogo de 2006, incluyendo también las ciudades que no contaban con Barrios de este tipo en el año 2006.

Una vez identificadas las secciones censales que en 2011 superan los umbrales de referencia del Indicador de Inmigración (I-INMG), se procede a agrupar estas secciones en Áreas Estadísticas con concentraciones significativas de población inmigrante (AE-INMG).

La metodología detallada completa puede consultarse en:

https://apps.fomento.gob.es/BarriosVulnerables/static/adjunto/Sintesis_metodologica_general_catalogo_bbvv.pdf

Datos sociodemográficos (Censo 2011)	Sección censal 2807911111		AE-INMG 28079029	
	Valores absolutos	%	Valores absolutos	%
Población total	1.055		10.400	
Población nacida en el extranjero total	385	36,49	2.565	24,66
Población nacida en el extranjero (excepto UE-15)	385	36,49	2.445	23,51

	Sección	AE-INMG	Municipio	Comunidad Autónoma	España
INDICADOR DE INMIGRACIÓN (I-INMG)	36,49	23,51	14,86	14,60	9,99
INDICADORES BÁSICOS DE VULNERABILIDAD URBANA (IBVU) (4)					
IBVU Estudios (5)	12,97	9,52	7,65	7,69	10,92
IBVU Vivienda (6)	36,45	4,84	7,23	4,40	6,99
IBVU Paro (7)	25,86	s.d.	21,47	23,12	29,64

(4) Además del Indicador de Inmigración (I-INMG) se ofrecen los valores de los 3 Indicadores Básicos de Vulnerabilidad Urbana (IBVU) para poder analizar la situación de cada sección censal y AE-INMG en relación con los valores de referencia de vulnerabilidad para estos 3 indicadores.

(5) IBVU Estudios: Porcentaje de población analfabeta y sin estudios de 16 años o más, sobre el total de población de 16 años o más. Valor de referencia de vulnerabilidad (2011): 16,38%.

(6) IBVU Vivienda: Porcentaje de viviendas familiares (principales, secundarias, vacías) en edificios en estado en estado ruinoso, malo o deficiente, sobre el total de viviendas familiares (principales, secundarias, vacías). Valor de referencia de vulnerabilidad (2011): 17,50 %.

(7) IBVU Paro: Porcentaje de la población de 16 años o más en situación de paro, respecto al total de población activa de 16 años o más. Valor de referencia de vulnerabilidad (2011): 42,33 %.

Definiciones

ÁREA ESTADÍSTICA CON CONCENTRACIONES SIGNIFICATIVAS DE POBLACIÓN INMIGRANTE (AE-INMG)

Agrupación de secciones censales colindantes y de cierta homogeneidad urbanística, de entre 3.500 y 15.000 habitantes en las que el valor de Indicador de Inmigración (I-INMG) del conjunto supera el valor establecido como referencia (20%).

INDICADOR DE INMIGRACIÓN (I-INMG)

Porcentaje de población nacida en países no pertenecientes a la UE-14, respecto a la población total. Se calcula restando al número total de nacidos en el extranjero, los nacidos en los países de la UE-14: Alemania; Austria; Bélgica; Dinamarca; Finlandia; Francia; Reino Unido; Grecia; Irlanda; Italia; Luxemburgo; Países Bajos; Portugal; y Suecia.

Síntesis Metodológica

El cuerpo de estudio del Catálogo de Barrios Vulnerables de 2011 sigue el criterio establecido en los Catálogos anteriores: centrándose en los municipios mayores de 50.000 habitantes y capitales de provincia. Los trabajos del Catálogo de 2011, siguen la misma metodología que los de 1991, 2001, y 2006, con la única particularidad de que sólo identifican las Áreas Estadísticas Vulnerables, sin realizar el análisis urbanístico detallado que permitía identificar a partir de ellas los Barrios Vulnerables. En el Catálogo de 2011 se han delimitado AE-INMG (Área Estadística con concentraciones significativas de población inmigrante) y AEV (Áreas Estadísticas Vulnerables según los 3 Indicadores Básicos de Vulnerabilidad Urbana: IBVU Estudios, IBVU Vivienda o IBVU Paro). Estas delimitaciones son independientes y pueden superponerse para su análisis en el Visor del Catálogo.

En el caso del Indicador de Inmigración (I-INMG), para el desarrollo del estudio de 2011 se ha partido del análisis de la evolución de los Barrios con concentraciones significativas de población inmigrante identificados previamente en el año 2006, viendo primero si seguían o no cumpliendo esta condición en el año 2011. Posteriormente, se han identificado las nuevas Áreas Estadísticas con concentraciones significativas de población inmigrante (AE-INMG) no coincidentes con Barrios identificados en el Catálogo de 2006, incluyendo también las ciudades que no contaban con Barrios de este tipo en el año 2006.

Una vez identificadas las secciones censales que en 2011 superan los umbrales de referencia del Indicador de Inmigración (I-INMG), se procede a agrupar estas secciones en Áreas Estadísticas con concentraciones significativas de población inmigrante (AE-INMG).

La metodología detallada completa puede consultarse en:

https://apps.fomento.gob.es/BarriosVulnerables/static/adjunto/Sintesis_metodologica_general_catalogo_bbvv.pdf

GOBIERNO DE ESPAÑA · MINISTERIO DE FOMENTO

2011 — Madrid

Nombre AE-INMG: **Vista Alegre - Puerta Bonita** — Código AE-INMG: **28079029**

Datos sociodemográficos (Censo 2011)	Sección censal 2807911112 Valores absolutos	Sección censal 2807911112 %	AE-INMG 28079029 Valores absolutos	AE-INMG 28079029 %
Población total	1.110		10.400	
Población nacida en el extranjero total	215	19,37	2.565	24,66
Población nacida en el extranjero (excepto UE-15)	160	14,41	2.445	23,51

	Sección	AE-INMG	Municipio	Comunidad Autónoma	España
INDICADOR DE INMIGRACIÓN (I-INMG)	14,41	23,51	14,86	14,60	9,99
INDICADORES BÁSICOS DE VULNERABILIDAD URBANA (IBVU) (4)					
IBVU Estudios (5)	12,94	9,52	7,65	7,69	10,92
IBVU Vivienda (6)	0,00	4,84	7,23	4,40	6,99
IBVU Paro (7)	22,22	s.d.	21,47	23,12	29,64

(4) Además del Indicador de Inmigración (I-INMG) se ofrecen los valores de los 3 Indicadores Básicos de Vulnerabilidad Urbana (IBVU) para poder analizar la situación de cada sección censal y AE-INMG en relación con los valores de referencia de vulnerabilidad para estos 3 indicadores.

(5) IBVU Estudios: Porcentaje de población analfabeta y sin estudios de 16 años o más, sobre el total de población de 16 años o más. Valor de referencia de vulnerabilidad (2011): 16,38%.

(6) IBVU Vivienda: Porcentaje de viviendas familiares (principales, secundarias, vacías) en edificios en estado en estado ruinoso, malo o deficiente, sobre el total de viviendas familiares (principales, secundarias, vacías). Valor de referencia de vulnerabilidad (2011): 17,50 %.

(7) IBVU Paro: Porcentaje de la población de 16 años o más en situación de paro, respecto al total de población activa de 16 años o más. Valor de referencia de vulnerabilidad (2011): 42,33 %.

Definiciones

ÁREA ESTADÍSTICA CON CONCENTRACIONES SIGNIFICATIVAS DE POBLACIÓN INMIGRANTE (AE-INMG)

Agrupación de secciones censales colindantes y de cierta homogeneidad urbanística, de entre 3.500 y 15.000 habitantes en las que el valor de Indicador de Inmigración (I-INMG) del conjunto supera el valor establecido como referencia (20%).

INDICADOR DE INMIGRACIÓN (I-INMG)

Porcentaje de población nacida en países no pertenecientes a la UE-14, respecto a la población total. Se calcula restando al número total de nacidos en el extranjero, los nacidos en los países de la UE-14: Alemania; Austria; Bélgica; Dinamarca; Finlandia; Francia; Reino Unido; Grecia; Irlanda; Italia; Luxemburgo; Países Bajos; Portugal; y Suecia.

Síntesis Metodológica

El cuerpo de estudio del Catálogo de Barrios Vulnerables de 2011 sigue el criterio establecido en los Catálogos anteriores: centrándose en los municipios mayores de 50.000 habitantes y capitales de provincia. Los trabajos del Catálogo de 2011, siguen la misma metodología que los de 1991, 2001, y 2006, con la única particularidad de que sólo identifican las Áreas Estadísticas Vulnerables, sin realizar el análisis urbanístico detallado que permitía identificar a partir de ellas los Barrios Vulnerables. En el Catálogo de 2011 se han delimitado AE-INMG (Área Estadística con concentraciones significativas de población inmigrante) y AEV (Áreas Estadísticas Vulnerables según los 3 Indicadores Básicos de Vulnerabilidad Urbana: IBVU Estudios, IBVU Vivienda o IBVU Paro). Estas delimitaciones son independientes y pueden superponerse para su análisis en el Visor del Catálogo.

En el caso del Indicador de Inmigración (I-INMG), para el desarrollo del estudio de 2011 se ha partido del análisis de la evolución de los Barrios con concentraciones significativas de población inmigrante identificados previamente en el año 2006, viendo primero si seguían o no cumpliendo esta condición en el año 2011. Posteriormente, se han identificado las nuevas Áreas Estadísticas con concentraciones significativas de población inmigrante (AE-INMG) no coincidentes con Barrios identificados en el Catálogo de 2006, incluyendo también las ciudades que no contaban con Barrios de este tipo en el año 2006.

Una vez identificadas las secciones censales que en 2011 superan los umbrales de referencia del Indicador de Inmigración (I-INMG), se procede a agrupar estas secciones en Áreas Estadísticas con concentraciones significativas de población inmigrante (AE-INMG).

La metodología detallada completa puede consultarse en:

https://apps.fomento.gob.es/BarriosVulnerables/static/adjunto/Sintesis_metodologica_general_catalogo_bbvv.pdf

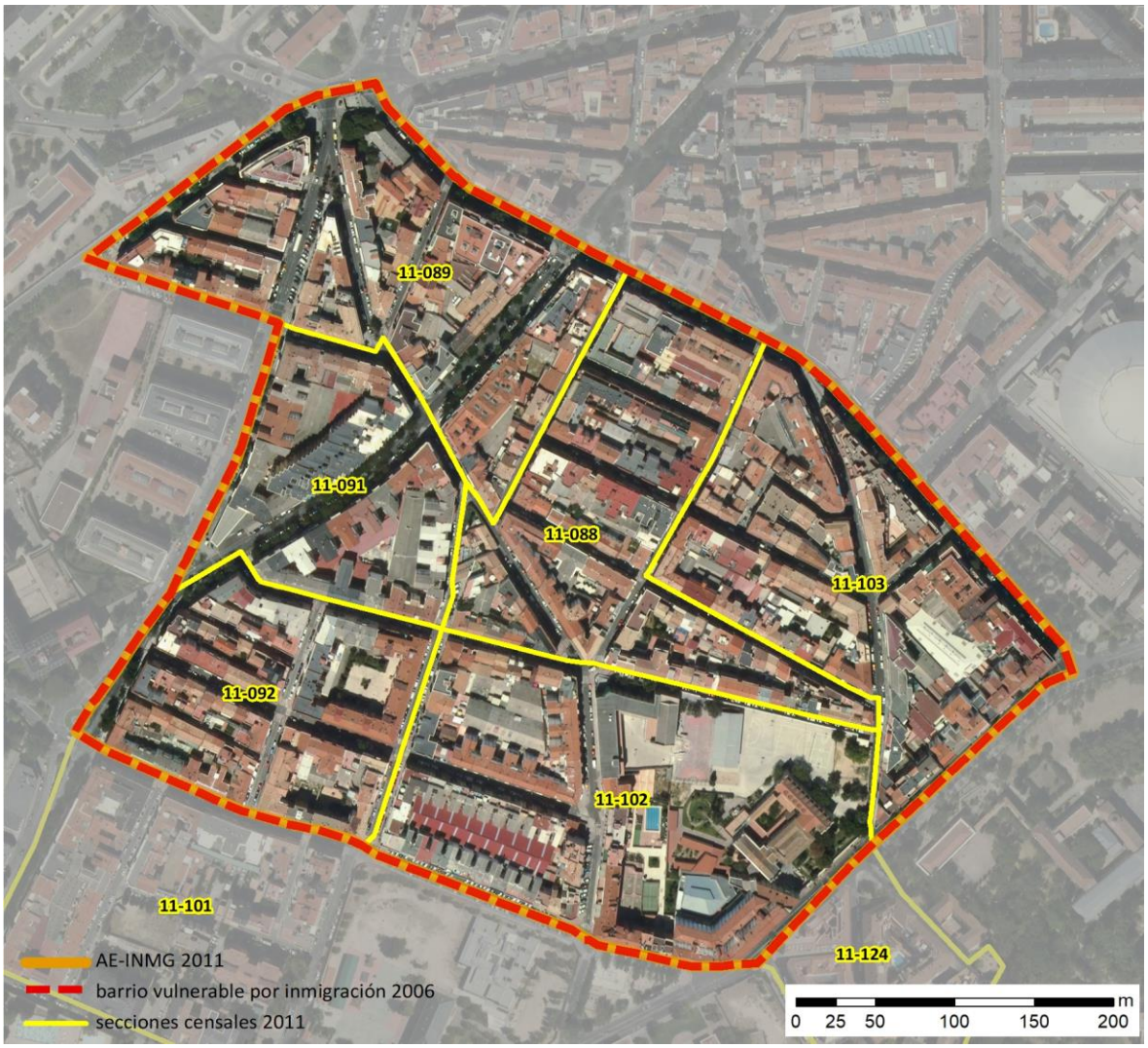

Localización en detalle del AE-INMG

Datos básicos del AE-INMG (1)

Población total	13.150
Población nacida en el extranjero total	3.395
Población nacida en el extranjero (excepto UE-15)	3.090
Densidad población (hab/Km²)	39.863,39
Superficie (ha)	32,99
Nº de secciones censales	8

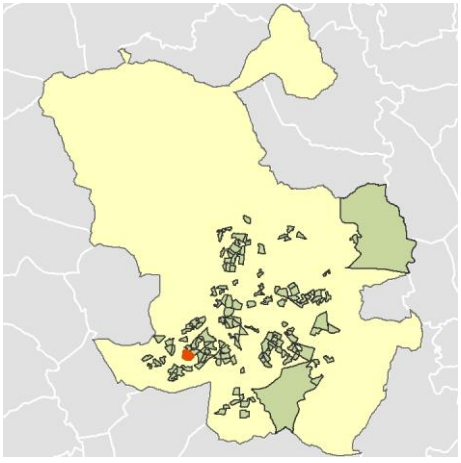

Localización del AE-INMG dentro del término municipal

	Valor del AE-INMG	Valor de referencia (2)
INDICADOR DE INMIGRACIÓN (I-INMG) (3)	**23,50 %**	20,00%

(1) Área Estadística con concentraciones significativas de población inmigrante (AE-INMG)

(2) Valor que se ha tomado como referencia para este estudio

(3) Indicador de Inmigración: (I-INMG): Porcentaje de población nacida en países no pertenecientes a la UE-14, respecto a la población total. Se calcula restando al número total de nacidos en el extranjero, los nacidos en los países de la UE-14: Alemania; Austria; Bélgica; Dinamarca; Finlandia; Francia; Reino Unido; Grecia; Irlanda; Italia; Luxemburgo; Países Bajos; Portugal; y Suecia.

Datos sociodemográficos (Censo 2011)	Sección censal 2807911088		AE-INMG 28079030	
	Valores absolutos	%	Valores absolutos	%
Población total	2.155		13.150	
Población nacida en el extranjero total	770	35,73	3.395	25,82
Población nacida en el extranjero (excepto UE-15)	770	35,73	3.090	23,50

	Sección	AE-INMG	Municipio	Comunidad Autónoma	España
INDICADOR DE INMIGRACIÓN (I-INMG)	35,73	23,50	14,86	14,60	9,99
INDICADORES BÁSICOS DE VULNERABILIDAD URBANA (IBVU) (4)					
IBVU Estudios (5)	6,41	9,23	7,65	7,69	10,92
IBVU Vivienda (6)	21,40	8,16	7,23	4,40	6,99
IBVU Paro (7)	25,82	27,20	21,47	23,12	29,64

(4) Además del Indicador de Inmigración (I-INMG) se ofrecen los valores de los 3 Indicadores Básicos de Vulnerabilidad Urbana (IBVU) para poder analizar la situación de cada sección censal y AE-INMG en relación con los valores de referencia de vulnerabilidad para estos 3 indicadores.

(5) IBVU Estudios: Porcentaje de población analfabeta y sin estudios de 16 años o más, sobre el total de población de 16 años o más. Valor de referencia de vulnerabilidad (2011): 16,38%.

(6) IBVU Vivienda: Porcentaje de viviendas familiares (principales, secundarias, vacías) en edificios en estado en estado ruinoso, malo o deficiente, sobre el total de viviendas familiares (principales, secundarias, vacías). Valor de referencia de vulnerabilidad (2011): 17,50 %.

(7) IBVU Paro: Porcentaje de la población de 16 años o más en situación de paro, respecto al total de población activa de 16 años o más. Valor de referencia de vulnerabilidad (2011): 42,33 %.

Definiciones

ÁREA ESTADÍSTICA CON CONCENTRACIONES SIGNIFICATIVAS DE POBLACIÓN INMIGRANTE (AE-INMG)

Agrupación de secciones censales colindantes y de cierta homogeneidad urbanística, de entre 3.500 y 15.000 habitantes en las que el valor de Indicador de Inmigración (I-INMG) del conjunto supera el valor establecido como referencia (20%).

INDICADOR DE INMIGRACIÓN (I-INMG)

Porcentaje de población nacida en países no pertenecientes a la UE-14, respecto a la población total. Se calcula restando al número total de nacidos en el extranjero, los nacidos en los países de la UE-14: Alemania; Austria; Bélgica; Dinamarca; Finlandia; Francia; Reino Unido; Grecia; Irlanda; Italia; Luxemburgo; Países Bajos; Portugal; y Suecia.

Síntesis Metodológica

El cuerpo de estudio del Catálogo de Barrios Vulnerables de 2011 sigue el criterio establecido en los Catálogos anteriores: centrándose en los municipios mayores de 50.000 habitantes y capitales de provincia. Los trabajos del Catálogo de 2011, siguen la misma metodología que los de 1991, 2001, y 2006, con la única particularidad de que sólo identifican las Áreas Estadísticas Vulnerables, sin realizar el análisis urbanístico detallado que permitía identificar a partir de ellas los Barrios Vulnerables. En el Catálogo de 2011 se han delimitado AE-INMG (Área Estadística con concentraciones significativas de población inmigrante) y AEV (Áreas Estadísticas Vulnerables según los 3 Indicadores Básicos de Vulnerabilidad Urbana: IBVU Estudios, IBVU Vivienda o IBVU Paro). Estas delimitaciones son independientes y pueden superponerse para su análisis en el Visor del Catálogo.

En el caso del Indicador de Inmigración (I-INMG), para el desarrollo del estudio de 2011 se ha partido del análisis de la evolución de los Barrios con concentraciones significativas de población inmigrante identificados previamente en el año 2006, viendo primero si seguían o no cumpliendo esta condición en el año 2011. Posteriormente, se han identificado las nuevas Áreas Estadísticas con concentraciones significativas de población inmigrante (AE-INMG) no coincidentes con Barrios identificados en el Catálogo de 2006, incluyendo también las ciudades que no contaban con Barrios de este tipo en el año 2006.

Una vez identificadas las secciones censales que en 2011 superan los umbrales de referencia del Indicador de Inmigración (I-INMG), se procede a agrupar estas secciones en Áreas Estadísticas con concentraciones significativas de población inmigrante (AE-INMG).

La metodología detallada completa puede consultarse en:

https://apps.fomento.gob.es/BarriosVulnerables/static/adjunto/Sintesis_metodologica_general_catalogo_bbvv.pdf

Datos sociodemográficos (Censo 2011)	Sección censal 2807911089		AE-INMG 28079030	
	Valores absolutos	%	Valores absolutos	%
Población total	1.770		13.150	
Población nacida en el extranjero total	420	23,73	3.395	25,82
Población nacida en el extranjero (excepto UE-15)	415	23,45	3.090	23,50

	Sección	AE-INMG	Municipio	Comunidad Autónoma	España
INDICADOR DE INMIGRACIÓN (I-INMG)	23,45	23,50	14,86	14,60	9,99
INDICADORES BÁSICOS DE VULNERABILIDAD URBANA (IBVU) (4)					
IBVU Estudios (5)	6,73	9,23	7,65	7,69	10,92
IBVU Vivienda (6)	4,69	8,16	7,23	4,40	6,99
IBVU Paro (7)	27,84	27,20	21,47	23,12	29,64

(4) Además del Indicador de Inmigración (I-INMG) se ofrecen los valores de los 3 Indicadores Básicos de Vulnerabilidad Urbana (IBVU) para poder analizar la situación de cada sección censal y AE-INMG en relación con los valores de referencia de vulnerabilidad para estos 3 indicadores.

(5) IBVU Estudios: Porcentaje de población analfabeta y sin estudios de 16 años o más, sobre el total de población de 16 años o más. Valor de referencia de vulnerabilidad (2011): 16,38%.

(6) IBVU Vivienda: Porcentaje de viviendas familiares (principales, secundarias, vacías) en edificios en estado en estado ruinoso, malo o deficiente, sobre el total de viviendas familiares (principales, secundarias, vacías). Valor de referencia de vulnerabilidad (2011): 17,50 %.

(7) IBVU Paro: Porcentaje de la población de 16 años o más en situación de paro, respecto al total de población activa de 16 años o más. Valor de referencia de vulnerabilidad (2011): 42,33 %.

Definiciones

ÁREA ESTADÍSTICA CON CONCENTRACIONES SIGNIFICATIVAS DE POBLACIÓN INMIGRANTE (AE-INMG)

Agrupación de secciones censales colindantes y de cierta homogeneidad urbanística, de entre 3.500 y 15.000 habitantes en las que el valor de Indicador de Inmigración (I-INMG) del conjunto supera el valor establecido como referencia (20%).

INDICADOR DE INMIGRACIÓN (I-INMG)

Porcentaje de población nacida en países no pertenecientes a la UE-14, respecto a la población total. Se calcula restando al número total de nacidos en el extranjero, los nacidos en los países de la UE-14: Alemania; Austria; Bélgica; Dinamarca; Finlandia; Francia; Reino Unido; Grecia; Irlanda; Italia; Luxemburgo; Países Bajos; Portugal; y Suecia.

Síntesis Metodológica

El cuerpo de estudio del Catálogo de Barrios Vulnerables de 2011 sigue el criterio establecido en los Catálogos anteriores: centrándose en los municipios mayores de 50.000 habitantes y capitales de provincia. Los trabajos del Catálogo de 2011, siguen la misma metodología que los de 1991, 2001, y 2006, con la única particularidad de que sólo identifican las Áreas Estadísticas Vulnerables, sin realizar el análisis urbanístico detallado que permitía identificar a partir de ellas los Barrios Vulnerables. En el Catálogo de 2011 se han delimitado AE-INMG (Área Estadística con concentraciones significativas de población inmigrante) y AEV (Áreas Estadísticas Vulnerables según los 3 Indicadores Básicos de Vulnerabilidad Urbana: IBVU Estudios, IBVU Vivienda o IBVU Paro). Estas delimitaciones son independientes y pueden superponerse para su análisis en el Visor del Catálogo.

En el caso del Indicador de Inmigración (I-INMG), para el desarrollo del estudio de 2011 se ha partido del análisis de la evolución de los Barrios con concentraciones significativas de población inmigrante identificados previamente en el año 2006, viendo primero si seguían o no cumpliendo esta condición en el año 2011. Posteriormente, se han identificado las nuevas Áreas Estadísticas con concentraciones significativas de población inmigrante (AE-INMG) no coincidentes con Barrios identificados en el Catálogo de 2006, incluyendo también las ciudades que no contaban con Barrios de este tipo en el año 2006.

Una vez identificadas las secciones censales que en 2011 superan los umbrales de referencia del Indicador de Inmigración (I-INMG), se procede a agrupar estas secciones en Áreas Estadísticas con concentraciones significativas de población inmigrante (AE-INMG).

La metodología detallada completa puede consultarse en:

https://apps.fomento.gob.es/BarriosVulnerables/static/adjunto/Sintesis_metodologica_general_catalogo_bbvv.pdf

Datos sociodemográficos (Censo 2011)	Sección censal 2807911091		AE-INMG 28079030	
	Valores absolutos	%	Valores absolutos	%
Población total	2.025		13.150	
Población nacida en el extranjero total	900	44,44	3.395	25,82
Población nacida en el extranjero (excepto UE-15)	895	44,20	3.090	23,50

	Sección	AE-INMG	Municipio	Comunidad Autónoma	España
INDICADOR DE INMIGRACIÓN (I-INMG)	44,20	23,50	14,86	14,60	9,99
INDICADORES BÁSICOS DE VULNERABILIDAD URBANA (IBVU) (4)					
IBVU Estudios (5)	5,54	9,23	7,65	7,69	10,92
IBVU Vivienda (6)	1,78	8,16	7,23	4,40	6,99
IBVU Paro (7)	37,61	27,20	21,47	23,12	29,64

(4) Además del Indicador de Inmigración (I-INMG) se ofrecen los valores de los 3 Indicadores Básicos de Vulnerabilidad Urbana (IBVU) para poder analizar la situación de cada sección censal y AE-INMG en relación con los valores de referencia de vulnerabilidad para estos 3 indicadores.

(5) IBVU Estudios: Porcentaje de población analfabeta y sin estudios de 16 años o más, sobre el total de población de 16 años o más. Valor de referencia de vulnerabilidad (2011): 16,38%.

(6) IBVU Vivienda: Porcentaje de viviendas familiares (principales, secundarias, vacías) en edificios en estado en estado ruinoso, malo o deficiente, sobre el total de viviendas familiares (principales, secundarias, vacías). Valor de referencia de vulnerabilidad (2011): 17,50 %.

(7) IBVU Paro: Porcentaje de la población de 16 años o más en situación de paro, respecto al total de población activa de 16 años o más. Valor de referencia de vulnerabilidad (2011): 42,33 %.

Definiciones

ÁREA ESTADÍSTICA CON CONCENTRACIONES SIGNIFICATIVAS DE POBLACIÓN INMIGRANTE (AE-INMG)

Agrupación de secciones censales colindantes y de cierta homogeneidad urbanística, de entre 3.500 y 15.000 habitantes en las que el valor de Indicador de Inmigración (I-INMG) del conjunto supera el valor establecido como referencia (20%).

INDICADOR DE INMIGRACIÓN (I-INMG)

Porcentaje de población nacida en países no pertenecientes a la UE-14, respecto a la población total. Se calcula restando al número total de nacidos en el extranjero, los nacidos en los países de la UE-14: Alemania; Austria; Bélgica; Dinamarca; Finlandia; Francia; Reino Unido; Grecia; Irlanda; Italia; Luxemburgo; Países Bajos; Portugal; y Suecia.

Síntesis Metodológica

El cuerpo de estudio del Catálogo de Barrios Vulnerables de 2011 sigue el criterio establecido en los Catálogos anteriores: centrándose en los municipios mayores de 50.000 habitantes y capitales de provincia. Los trabajos del Catálogo de 2011, siguen la misma metodología que los de 1991, 2001, y 2006, con la única particularidad de que sólo identifican las Áreas Estadísticas Vulnerables, sin realizar el análisis urbanístico detallado que permitía identificar a partir de ellas los Barrios Vulnerables. En el Catálogo de 2011 se han delimitado AE-INMG (Área Estadística con concentraciones significativas de población inmigrante) y AEV (Áreas Estadísticas Vulnerables según los 3 Indicadores Básicos de Vulnerabilidad Urbana: IBVU Estudios, IBVU Vivienda o IBVU Paro). Estas delimitaciones son independientes y pueden superponerse para su análisis en el Visor del Catálogo.

En el caso del Indicador de Inmigración (I-INMG), para el desarrollo del estudio de 2011 se ha partido del análisis de la evolución de los Barrios con concentraciones significativas de población inmigrante identificados previamente en el año 2006, viendo primero si seguían o no cumpliendo esta condición en el año 2011. Posteriormente, se han identificado las nuevas Áreas Estadísticas con concentraciones significativas de población inmigrante (AE-INMG) no coincidentes con Barrios identificados en el Catálogo de 2006, incluyendo también las ciudades que no contaban con Barrios de este tipo en el año 2006.

Una vez identificadas las secciones censales que en 2011 superan los umbrales de referencia del Indicador de Inmigración (I-INMG), se procede a agrupar estas secciones en Áreas Estadísticas con concentraciones significativas de población inmigrante (AE-INMG).

La metodología detallada completa puede consultarse en:

https://apps.fomento.gob.es/BarriosVulnerables/static/adjunto/Sintesis_metodologica_general_catalogo_bbvv.pdf

Datos sociodemográficos (Censo 2011)	Sección censal 2807911092		AE-INMG 28079030	
	Valores absolutos	%	Valores absolutos	%
Población total	1.055		13.150	
Población nacida en el extranjero total	175	16,59	3.395	25,82
Población nacida en el extranjero (excepto UE-15)	175	16,59	3.090	23,50

	Sección	AE-INMG	Municipio	Comunidad Autónoma	España
INDICADOR DE INMIGRACIÓN (I-INMG)	16,59	23,50	14,86	14,60	9,99
INDICADORES BÁSICOS DE VULNERABILIDAD URBANA (IBVU) (4)					
IBVU Estudios (5)	15,46	9,23	7,65	7,69	10,92
IBVU Vivienda (6)	4,35	8,16	7,23	4,40	6,99
IBVU Paro (7)	27,27	27,20	21,47	23,12	29,64

(4) Además del Indicador de Inmigración (I-INMG) se ofrecen los valores de los 3 Indicadores Básicos de Vulnerabilidad Urbana (IBVU) para poder analizar la situación de cada sección censal y AE-INMG en relación con los valores de referencia de vulnerabilidad para estos 3 indicadores.

(5) IBVU Estudios: Porcentaje de población analfabeta y sin estudios de 16 años o más, sobre el total de población de 16 años o más. Valor de referencia de vulnerabilidad (2011): 16,38%.

(6) IBVU Vivienda: Porcentaje de viviendas familiares (principales, secundarias, vacías) en edificios en estado en estado ruinoso, malo o deficiente, sobre el total de viviendas familiares (principales, secundarias, vacías). Valor de referencia de vulnerabilidad (2011): 17,50 %.

(7) IBVU Paro: Porcentaje de la población de 16 años o más en situación de paro, respecto al total de población activa de 16 años o más. Valor de referencia de vulnerabilidad (2011): 42,33 %.

Definiciones

ÁREA ESTADÍSTICA CON CONCENTRACIONES SIGNIFICATIVAS DE POBLACIÓN INMIGRANTE (AE-INMG)

Agrupación de secciones censales colindantes y de cierta homogeneidad urbanística, de entre 3.500 y 15.000 habitantes en las que el valor de Indicador de Inmigración (I-INMG) del conjunto supera el valor establecido como referencia (20%).

INDICADOR DE INMIGRACIÓN (I-INMG)

Porcentaje de población nacida en países no pertenecientes a la UE-14, respecto a la población total. Se calcula restando al número total de nacidos en el extranjero, los nacidos en los países de la UE-14: Alemania; Austria; Bélgica; Dinamarca; Finlandia; Francia; Reino Unido; Grecia; Irlanda; Italia; Luxemburgo; Países Bajos; Portugal; y Suecia.

Síntesis Metodológica

El cuerpo de estudio del Catálogo de Barrios Vulnerables de 2011 sigue el criterio establecido en los Catálogos anteriores: centrándose en los municipios mayores de 50.000 habitantes y capitales de provincia. Los trabajos del Catálogo de 2011, siguen la misma metodología que los de 1991, 2001, y 2006, con la única particularidad de que sólo identifican las Áreas Estadísticas Vulnerables, sin realizar el análisis urbanístico detallado que permitía identificar a partir de ellas los Barrios Vulnerables. En el Catálogo de 2011 se han delimitado AE-INMG (Área Estadística con concentraciones significativas de población inmigrante) y AEV (Áreas Estadísticas Vulnerables según los 3 Indicadores Básicos de Vulnerabilidad Urbana: IBVU Estudios, IBVU Vivienda o IBVU Paro). Estas delimitaciones son independientes y pueden superponerse para su análisis en el Visor del Catálogo.

En el caso del Indicador de Inmigración (I-INMG), para el desarrollo del estudio de 2011 se ha partido del análisis de la evolución de los Barrios con concentraciones significativas de población inmigrante identificados previamente en el año 2006, viendo primero si seguían o no cumpliendo esta condición en el año 2011. Posteriormente, se han identificado las nuevas Áreas Estadísticas con concentraciones significativas de población inmigrante (AE-INMG) no coincidentes con Barrios identificados en el Catálogo de 2006, incluyendo también las ciudades que no contaban con Barrios de este tipo en el año 2006.

Una vez identificadas las secciones censales que en 2011 superan los umbrales de referencia del Indicador de Inmigración (I-INMG), se procede a agrupar estas secciones en Áreas Estadísticas con concentraciones significativas de población inmigrante (AE-INMG).

La metodología detallada completa puede consultarse en:

https://apps.fomento.gob.es/BarriosVulnerables/static/adjunto/Sintesis_metodologica_general_catalogo_bbvv.pdf

Datos sociodemográficos (Censo 2011)	Sección censal 2807911101		AE-INMG 28079030	
	Valores absolutos	%	Valores absolutos	%
Población total	1.460		13.150	
Población nacida en el extranjero total	245	16,78	3.395	25,82
Población nacida en el extranjero (excepto UE-15)	215	14,73	3.090	23,50

	Sección	AE-INMG	Municipio	Comunidad Autónoma	España
INDICADOR DE INMIGRACIÓN (I-INMG)	14,73	23,50	14,86	14,60	9,99
INDICADORES BÁSICOS DE VULNERABILIDAD URBANA (IBVU) (4)					
IBVU Estudios (5)	12,85	9,23	7,65	7,69	10,92
IBVU Vivienda (6)	0,00	8,16	7,23	4,40	6,99
IBVU Paro (7)	28,22	27,20	21,47	23,12	29,64

(4) Además del Indicador de Inmigración (I-INMG) se ofrecen los valores de los 3 Indicadores Básicos de Vulnerabilidad Urbana (IBVU) para poder analizar la situación de cada sección censal y AE-INMG en relación con los valores de referencia de vulnerabilidad para estos 3 indicadores.

(5) IBVU Estudios: Porcentaje de población analfabeta y sin estudios de 16 años o más, sobre el total de población de 16 años o más. Valor de referencia de vulnerabilidad (2011): 16,38%.

(6) IBVU Vivienda: Porcentaje de viviendas familiares (principales, secundarias, vacías) en edificios en estado en estado ruinoso, malo o deficiente, sobre el total de viviendas familiares (principales, secundarias, vacías). Valor de referencia de vulnerabilidad (2011): 17,50 %.

(7) IBVU Paro: Porcentaje de la población de 16 años o más en situación de paro, respecto al total de población activa de 16 años o más. Valor de referencia de vulnerabilidad (2011): 42,33 %.

Definiciones

ÁREA ESTADÍSTICA CON CONCENTRACIONES SIGNIFICATIVAS DE POBLACIÓN INMIGRANTE (AE-INMG)

Agrupación de secciones censales colindantes y de cierta homogeneidad urbanística, de entre 3.500 y 15.000 habitantes en las que el valor de Indicador de Inmigración (I-INMG) del conjunto supera el valor establecido como referencia (20%).

INDICADOR DE INMIGRACIÓN (I-INMG)

Porcentaje de población nacida en países no pertenecientes a la UE-14, respecto a la población total. Se calcula restando al número total de nacidos en el extranjero, los nacidos en los países de la UE-14: Alemania; Austria; Bélgica; Dinamarca; Finlandia; Francia; Reino Unido; Grecia; Irlanda; Italia; Luxemburgo; Países Bajos; Portugal; y Suecia.

Síntesis Metodológica

El cuerpo de estudio del Catálogo de Barrios Vulnerables de 2011 sigue el criterio establecido en los Catálogos anteriores: centrándose en los municipios mayores de 50.000 habitantes y capitales de provincia. Los trabajos del Catálogo de 2011, siguen la misma metodología que los de 1991, 2001, y 2006, con la única particularidad de que sólo identifican las Áreas Estadísticas Vulnerables, sin realizar el análisis urbanístico detallado que permitía identificar a partir de ellas los Barrios Vulnerables. En el Catálogo de 2011 se han delimitado AE-INMG (Área Estadística con concentraciones significativas de población inmigrante) y AEV (Áreas Estadísticas Vulnerables según los 3 Indicadores Básicos de Vulnerabilidad Urbana: IBVU Estudios, IBVU Vivienda o IBVU Paro). Estas delimitaciones son independientes y pueden superponerse para su análisis en el Visor del Catálogo.

En el caso del Indicador de Inmigración (I-INMG), para el desarrollo del estudio de 2011 se ha partido del análisis de la evolución de los Barrios con concentraciones significativas de población inmigrante identificados previamente en el año 2006, viendo primero si seguían o no cumpliendo esta condición en el año 2011. Posteriormente, se han identificado las nuevas Áreas Estadísticas con concentraciones significativas de población inmigrante (AE-INMG) no coincidentes con Barrios identificados en el Catálogo de 2006, incluyendo también las ciudades que no contaban con Barrios de este tipo en el año 2006.

Una vez identificadas las secciones censales que en 2011 superan los umbrales de referencia del Indicador de Inmigración (I-INMG), se procede a agrupar estas secciones en Áreas Estadísticas con concentraciones significativas de población inmigrante (AE-INMG).

La metodología detallada completa puede consultarse en:

https://apps.fomento.gob.es/BarriosVulnerables/static/adjunto/Sintesis_metodologica_general_catalogo_bbvv.pdf

Datos sociodemográficos (Censo 2011)	Sección censal 2807911102		AE-INMG 28079030	
	Valores absolutos	%	Valores absolutos	%
Población total	1.690		13.150	
Población nacida en el extranjero total	530	31,36	3.395	25,82
Población nacida en el extranjero (excepto UE-15)	285	16,86	3.090	23,50

	Sección	AE-INMG	Municipio	Comunidad Autónoma	España
INDICADOR DE INMIGRACIÓN (I-INMG)	16,86	23,50	14,86	14,60	9,99
INDICADORES BÁSICOS DE VULNERABILIDAD URBANA (IBVU) (4)					
IBVU Estudios (5)	10,98	9,23	7,65	7,69	10,92
IBVU Vivienda (6)	25,40	8,16	7,23	4,40	6,99
IBVU Paro (7)	23,13	27,20	21,47	23,12	29,64

(4) Además del Indicador de Inmigración (I-INMG) se ofrecen los valores de los 3 Indicadores Básicos de Vulnerabilidad Urbana (IBVU) para poder analizar la situación de cada sección censal y AE-INMG en relación con los valores de referencia de vulnerabilidad para estos 3 indicadores.

(5) IBVU Estudios: Porcentaje de población analfabeta y sin estudios de 16 años o más, sobre el total de población de 16 años o más. Valor de referencia de vulnerabilidad (2011): 16,38%.

(6) IBVU Vivienda: Porcentaje de viviendas familiares (principales, secundarias, vacías) en edificios en estado en estado ruinoso, malo o deficiente, sobre el total de viviendas familiares (principales, secundarias, vacías). Valor de referencia de vulnerabilidad (2011): 17,50 %.

(7) IBVU Paro: Porcentaje de la población de 16 años o más en situación de paro, respecto al total de población activa de 16 años o más. Valor de referencia de vulnerabilidad (2011): 42,33 %.

Definiciones

ÁREA ESTADÍSTICA CON CONCENTRACIONES SIGNIFICATIVAS DE POBLACIÓN INMIGRANTE (AE-INMG)

Agrupación de secciones censales colindantes y de cierta homogeneidad urbanística, de entre 3.500 y 15.000 habitantes en las que el valor de Indicador de Inmigración (I-INMG) del conjunto supera el valor establecido como referencia (20%).

INDICADOR DE INMIGRACIÓN (I-INMG)

Porcentaje de población nacida en países no pertenecientes a la UE-14, respecto a la población total. Se calcula restando al número total de nacidos en el extranjero, los nacidos en los países de la UE-14: Alemania; Austria; Bélgica; Dinamarca; Finlandia; Francia; Reino Unido; Grecia; Irlanda; Italia; Luxemburgo; Países Bajos; Portugal; y Suecia.

Síntesis Metodológica

El cuerpo de estudio del Catálogo de Barrios Vulnerables de 2011 sigue el criterio establecido en los Catálogos anteriores: centrándose en los municipios mayores de 50.000 habitantes y capitales de provincia. Los trabajos del Catálogo de 2011, siguen la misma metodología que los de 1991, 2001, y 2006, con la única particularidad de que sólo identifican las Áreas Estadísticas Vulnerables, sin realizar el análisis urbanístico detallado que permitía identificar a partir de ellas los Barrios Vulnerables. En el Catálogo de 2011 se han delimitado AE-INMG (Área Estadística con concentraciones significativas de población inmigrante) y AEV (Áreas Estadísticas Vulnerables según los 3 Indicadores Básicos de Vulnerabilidad Urbana: IBVU Estudios, IBVU Vivienda o IBVU Paro). Estas delimitaciones son independientes y pueden superponerse para su análisis en el Visor del Catálogo.

En el caso del Indicador de Inmigración (I-INMG), para el desarrollo del estudio de 2011 se ha partido del análisis de la evolución de los Barrios con concentraciones significativas de población inmigrante identificados previamente en el año 2006, viendo primero si seguían o no cumpliendo esta condición en el año 2011. Posteriormente, se han identificado las nuevas Áreas Estadísticas con concentraciones significativas de población inmigrante (AE-INMG) no coincidentes con Barrios identificados en el Catálogo de 2006, incluyendo también las ciudades que no contaban con Barrios de este tipo en el año 2006.

Una vez identificadas las secciones censales que en 2011 superan los umbrales de referencia del Indicador de Inmigración (I-INMG), se procede a agrupar estas secciones en Áreas Estadísticas con concentraciones significativas de población inmigrante (AE-INMG).

La metodología detallada completa puede consultarse en:

https://apps.fomento.gob.es/BarriosVulnerables/static/adjunto/Sintesis_metodologica_general_catalogo_bbvv.pdf

Datos sociodemográficos (Censo 2011)	Sección censal 2807911103		AE-INMG 28079030	
	Valores absolutos	%	Valores absolutos	%
Población total	1.215		13.150	
Población nacida en el extranjero total	80	6,58	3.395	25,82
Población nacida en el extranjero (excepto UE-15)	80	6,58	3.090	23,50

	Sección	AE-INMG	Municipio	Comunidad Autónoma	España
INDICADOR DE INMIGRACIÓN (I-INMG)	6,58	23,50	14,86	14,60	9,99
INDICADORES BÁSICOS DE VULNERABILIDAD URBANA (IBVU) (4)					
IBVU Estudios (5)	17,32	9,23	7,65	7,69	10,92
IBVU Vivienda (6)	1,80	8,16	7,23	4,40	6,99
IBVU Paro (7)	26,28	27,20	21,47	23,12	29,64

(4) Además del Indicador de Inmigración (I-INMG) se ofrecen los valores de los 3 Indicadores Básicos de Vulnerabilidad Urbana (IBVU) para poder analizar la situación de cada sección censal y AE-INMG en relación con los valores de referencia de vulnerabilidad para estos 3 indicadores.

(5) IBVU Estudios: Porcentaje de población analfabeta y sin estudios de 16 años o más, sobre el total de población de 16 años o más. Valor de referencia de vulnerabilidad (2011): 16,38%.

(6) IBVU Vivienda: Porcentaje de viviendas familiares (principales, secundarias, vacías) en edificios en estado en estado ruinoso, malo o deficiente, sobre el total de viviendas familiares (principales, secundarias, vacías). Valor de referencia de vulnerabilidad (2011): 17,50 %.

(7) IBVU Paro: Porcentaje de la población de 16 años o más en situación de paro, respecto al total de población activa de 16 años o más. Valor de referencia de vulnerabilidad (2011): 42,33 %.

Definiciones

ÁREA ESTADÍSTICA CON CONCENTRACIONES SIGNIFICATIVAS DE POBLACIÓN INMIGRANTE (AE-INMG)

Agrupación de secciones censales colindantes y de cierta homogeneidad urbanística, de entre 3.500 y 15.000 habitantes en las que el valor de Indicador de Inmigración (I-INMG) del conjunto supera el valor establecido como referencia (20%).

INDICADOR DE INMIGRACIÓN (I-INMG)

Porcentaje de población nacida en países no pertenecientes a la UE-14, respecto a la población total. Se calcula restando al número total de nacidos en el extranjero, los nacidos en los países de la UE-14: Alemania; Austria; Bélgica; Dinamarca; Finlandia; Francia; Reino Unido; Grecia; Irlanda; Italia; Luxemburgo; Países Bajos; Portugal; y Suecia.

Síntesis Metodológica

El cuerpo de estudio del Catálogo de Barrios Vulnerables de 2011 sigue el criterio establecido en los Catálogos anteriores: centrándose en los municipios mayores de 50.000 habitantes y capitales de provincia. Los trabajos del Catálogo de 2011, siguen la misma metodología que los de 1991, 2001, y 2006, con la única particularidad de que sólo identifican las Áreas Estadísticas Vulnerables, sin realizar el análisis urbanístico detallado que permitía identificar a partir de ellas los Barrios Vulnerables. En el Catálogo de 2011 se han delimitado AE-INMG (Área Estadística con concentraciones significativas de población inmigrante) y AEV (Áreas Estadísticas Vulnerables según los 3 Indicadores Básicos de Vulnerabilidad Urbana: IBVU Estudios, IBVU Vivienda o IBVU Paro). Estas delimitaciones son independientes y pueden superponerse para su análisis en el Visor del Catálogo.

En el caso del Indicador de Inmigración (I-INMG), para el desarrollo del estudio de 2011 se ha partido del análisis de la evolución de los Barrios con concentraciones significativas de población inmigrante identificados previamente en el año 2006, viendo primero si seguían o no cumpliendo esta condición en el año 2011. Posteriormente, se han identificado las nuevas Áreas Estadísticas con concentraciones significativas de población inmigrante (AE-INMG) no coincidentes con Barrios identificados en el Catálogo de 2006, incluyendo también las ciudades que no contaban con Barrios de este tipo en el año 2006.

Una vez identificadas las secciones censales que en 2011 superan los umbrales de referencia del Indicador de Inmigración (I-INMG), se procede a agrupar estas secciones en Áreas Estadísticas con concentraciones significativas de población inmigrante (AE-INMG).

La metodología detallada completa puede consultarse en:

https://apps.fomento.gob.es/BarriosVulnerables/static/adjunto/Sintesis_metodologica_general_catalogo_bbvv.pdf

Datos sociodemográficos (Censo 2011)	Sección censal 2807911124		AE-INMG 28079030	
	Valores absolutos	%	Valores absolutos	%
Población total	1.780		13.150	
Población nacida en el extranjero total	275	15,45	3.395	25,82
Población nacida en el extranjero (excepto UE-15)	255	14,33	3.090	23,50

	Sección	AE-INMG	Municipio	Comunidad Autónoma	España
INDICADOR DE INMIGRACIÓN (I-INMG)	14,33	23,50	14,86	14,60	9,99
INDICADORES BÁSICOS DE VULNERABILIDAD URBANA (IBVU) (4)					
IBVU Estudios (5)	4,49	9,23	7,65	7,69	10,92
IBVU Vivienda (6)	1,30	8,16	7,23	4,40	6,99
IBVU Paro (7)	17,72	27,20	21,47	23,12	29,64

(4) Además del Indicador de Inmigración (I-INMG) se ofrecen los valores de los 3 Indicadores Básicos de Vulnerabilidad Urbana (IBVU) para poder analizar la situación de cada sección censal y AE-INMG en relación con los valores de referencia de vulnerabilidad para estos 3 indicadores.

(5) IBVU Estudios: Porcentaje de población analfabeta y sin estudios de 16 años o más, sobre el total de población de 16 años o más. Valor de referencia de vulnerabilidad (2011): 16,38%.

(6) IBVU Vivienda: Porcentaje de viviendas familiares (principales, secundarias, vacías) en edificios en estado en estado ruinoso, malo o deficiente, sobre el total de viviendas familiares (principales, secundarias, vacías). Valor de referencia de vulnerabilidad (2011): 17,50 %.

(7) IBVU Paro: Porcentaje de la población de 16 años o más en situación de paro, respecto al total de población activa de 16 años o más. Valor de referencia de vulnerabilidad (2011): 42,33 %.

Definiciones

ÁREA ESTADÍSTICA CON CONCENTRACIONES SIGNIFICATIVAS DE POBLACIÓN INMIGRANTE (AE-INMG)

Agrupación de secciones censales colindantes y de cierta homogeneidad urbanística, de entre 3.500 y 15.000 habitantes en las que el valor de Indicador de Inmigración (I-INMG) del conjunto supera el valor establecido como referencia (20%).

INDICADOR DE INMIGRACIÓN (I-INMG)

Porcentaje de población nacida en países no pertenecientes a la UE-14, respecto a la población total. Se calcula restando al número total de nacidos en el extranjero, los nacidos en los países de la UE-14: Alemania; Austria; Bélgica; Dinamarca; Finlandia; Francia; Reino Unido; Grecia; Irlanda; Italia; Luxemburgo; Países Bajos; Portugal; y Suecia.

Síntesis Metodológica

El cuerpo de estudio del Catálogo de Barrios Vulnerables de 2011 sigue el criterio establecido en los Catálogos anteriores: centrándose en los municipios mayores de 50.000 habitantes y capitales de provincia. Los trabajos del Catálogo de 2011, siguen la misma metodología que los de 1991, 2001, y 2006, con la única particularidad de que sólo identifican las Áreas Estadísticas Vulnerables, sin realizar el análisis urbanístico detallado que permitía identificar a partir de ellas los Barrios Vulnerables. En el Catálogo de 2011 se han delimitado AE-INMG (Área Estadística con concentraciones significativas de población inmigrante) y AEV (Áreas Estadísticas Vulnerables según los 3 Indicadores Básicos de Vulnerabilidad Urbana: IBVU Estudios, IBVU Vivienda o IBVU Paro). Estas delimitaciones son independientes y pueden superponerse para su análisis en el Visor del Catálogo.

En el caso del Indicador de Inmigración (I-INMG), para el desarrollo del estudio de 2011 se ha partido del análisis de la evolución de los Barrios con concentraciones significativas de población inmigrante identificados previamente en el año 2006, viendo primero si seguían o no cumpliendo esta condición en el año 2011. Posteriormente, se han identificado las nuevas Áreas Estadísticas con concentraciones significativas de población inmigrante (AE-INMG) no coincidentes con Barrios identificados en el Catálogo de 2006, incluyendo también las ciudades que no contaban con Barrios de este tipo en el año 2006.

Una vez identificadas las secciones censales que en 2011 superan los umbrales de referencia del Indicador de Inmigración (I-INMG), se procede a agrupar estas secciones en Áreas Estadísticas con concentraciones significativas de población inmigrante (AE-INMG).

La metodología detallada completa puede consultarse en:

https://apps.fomento.gob.es/BarriosVulnerables/static/adjunto/Sintesis_metodologica_general_catalogo_bbvv.pdf

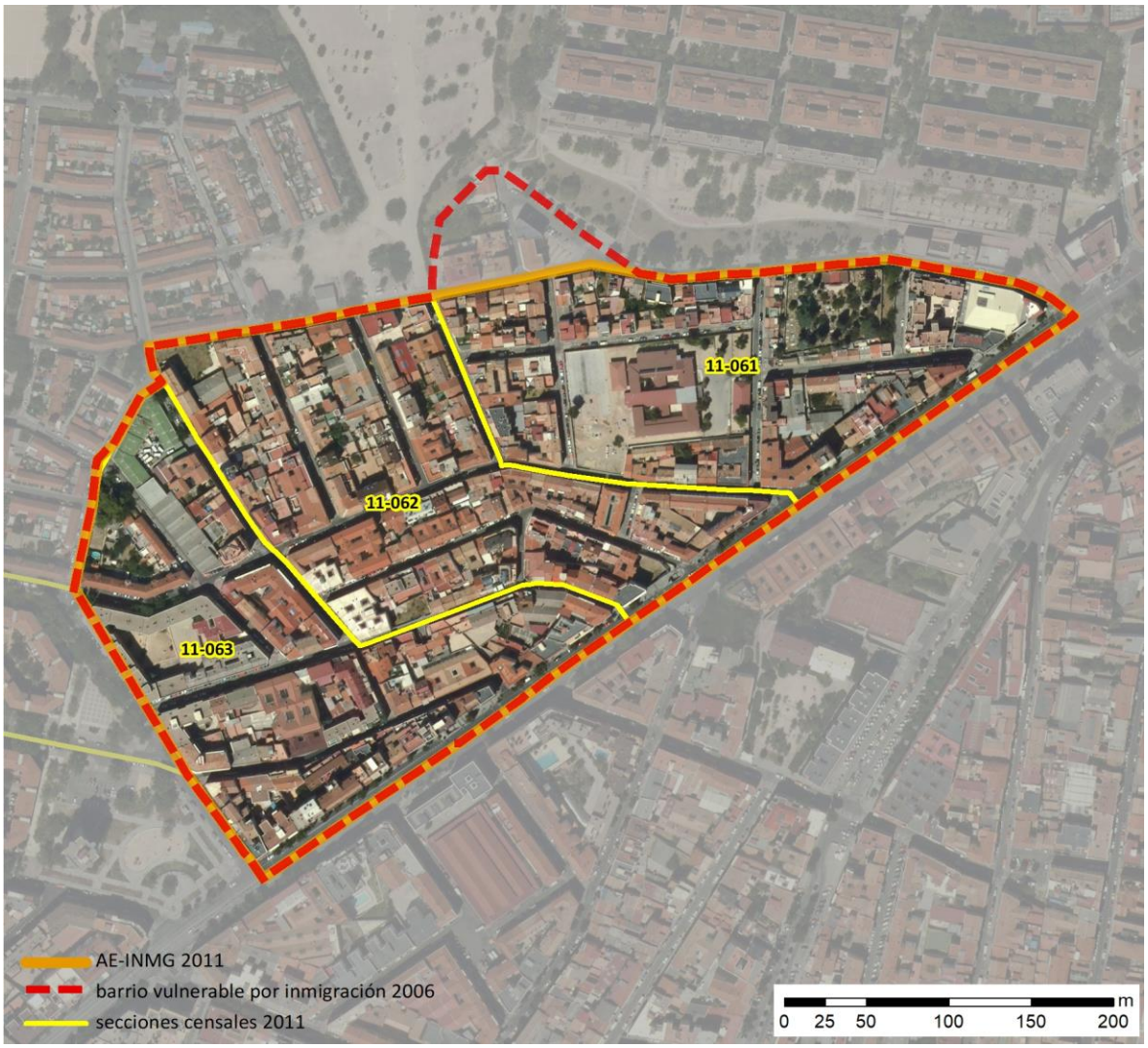

Localización en detalle del AE-INMG

Datos básicos del AE-INMG (1)

Población total	4.295
Población nacida en el extranjero total	900
Población nacida en el extranjero (excepto UE-15)	860
Densidad población (hab/Km²)	27.546,14
Superficie (ha)	15,59
Nº de secciones censales	3

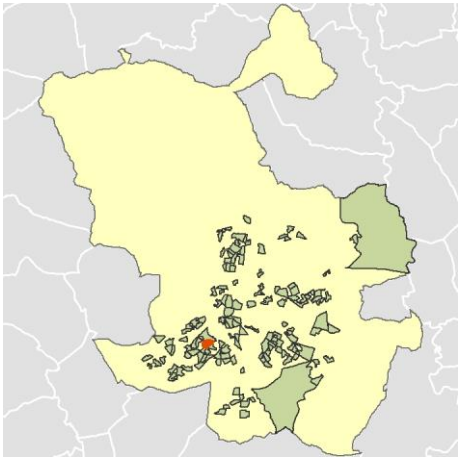

Localización del AE-INMG dentro del término municipal

	Valor del AE-INMG	Valor de referencia (2)
INDICADOR DE INMIGRACIÓN (I-INMG) (3)	**20,02 %**	20,00%

(1) Área Estadística con concentraciones significativas de población inmigrante (AE-INMG)

(2) Valor que se ha tomado como referencia para este estudio

(3) Indicador de Inmigración: (I-INMG): Porcentaje de población nacida en países no pertenecientes a la UE-14, respecto a la población total. Se calcula restando al número total de nacidos en el extranjero, los nacidos en los países de la UE-14: Alemania; Austria; Bélgica; Dinamarca; Finlandia; Francia; Reino Unido; Grecia; Irlanda; Italia; Luxemburgo; Países Bajos; Portugal; y Suecia.

Datos sociodemográficos (Censo 2011)	Sección censal 2807911061		AE-INMG 28079031	
	Valores absolutos	%	Valores absolutos	%
Población total	835		4.295	
Población nacida en el extranjero total	235	28,14	900	20,95
Población nacida en el extranjero (excepto UE-15)	235	28,14	860	20,02

	Sección	AE-INMG	Municipio	Comunidad Autónoma	España
INDICADOR DE INMIGRACIÓN (I-INMG)	28,14	20,02	14,86	14,60	9,99
INDICADORES BÁSICOS DE VULNERABILIDAD URBANA (IBVU) (4)					
IBVU Estudios (5)	5,80	10,21	7,65	7,69	10,92
IBVU Vivienda (6)	12,50	15,46	7,23	4,40	6,99
IBVU Paro (7)	30,61	27,85	21,47	23,12	29,64

(4) Además del Indicador de Inmigración (I-INMG) se ofrecen los valores de los 3 Indicadores Básicos de Vulnerabilidad Urbana (IBVU) para poder analizar la situación de cada sección censal y AE-INMG en relación con los valores de referencia de vulnerabilidad para estos 3 indicadores.

(5) IBVU Estudios: Porcentaje de población analfabeta y sin estudios de 16 años o más, sobre el total de población de 16 años o más. Valor de referencia de vulnerabilidad (2011): 16,38%.

(6) IBVU Vivienda: Porcentaje de viviendas familiares (principales, secundarias, vacías) en edificios en estado en estado ruinoso, malo o deficiente, sobre el total de viviendas familiares (principales, secundarias, vacías). Valor de referencia de vulnerabilidad (2011): 17,50 %.

(7) IBVU Paro: Porcentaje de la población de 16 años o más en situación de paro, respecto al total de población activa de 16 años o más. Valor de referencia de vulnerabilidad (2011): 42,33 %.

Definiciones

ÁREA ESTADÍSTICA CON CONCENTRACIONES SIGNIFICATIVAS DE POBLACIÓN INMIGRANTE (AE-INMG)

Agrupación de secciones censales colindantes y de cierta homogeneidad urbanística, de entre 3.500 y 15.000 habitantes en las que el valor de Indicador de Inmigración (I-INMG) del conjunto supera el valor establecido como referencia (20%).

INDICADOR DE INMIGRACIÓN (I-INMG)

Porcentaje de población nacida en países no pertenecientes a la UE-14, respecto a la población total. Se calcula restando al número total de nacidos en el extranjero, los nacidos en los países de la UE-14: Alemania; Austria; Bélgica; Dinamarca; Finlandia; Francia; Reino Unido; Grecia; Irlanda; Italia; Luxemburgo; Países Bajos; Portugal; y Suecia.

Síntesis Metodológica

El cuerpo de estudio del Catálogo de Barrios Vulnerables de 2011 sigue el criterio establecido en los Catálogos anteriores: centrándose en los municipios mayores de 50.000 habitantes y capitales de provincia. Los trabajos del Catálogo de 2011, siguen la misma metodología que los de 1991, 2001, y 2006, con la única particularidad de que sólo identifican las Áreas Estadísticas Vulnerables, sin realizar el análisis urbanístico detallado que permitía identificar a partir de ellas los Barrios Vulnerables. En el Catálogo de 2011 se han delimitado AE-INMG (Área Estadística con concentraciones significativas de población inmigrante) y AEV (Áreas Estadísticas Vulnerables según los 3 Indicadores Básicos de Vulnerabilidad Urbana: IBVU Estudios, IBVU Vivienda o IBVU Paro). Estas delimitaciones son independientes y pueden superponerse para su análisis en el Visor del Catálogo.

En el caso del Indicador de Inmigración (I-INMG), para el desarrollo del estudio de 2011 se ha partido del análisis de la evolución de los Barrios con concentraciones significativas de población inmigrante identificados previamente en el año 2006, viendo primero si seguían o no cumpliendo esta condición en el año 2011. Posteriormente, se han identificado las nuevas Áreas Estadísticas con concentraciones significativas de población inmigrante (AE-INMG) no coincidentes con Barrios identificados en el Catálogo de 2006, incluyendo también las ciudades que no contaban con Barrios de este tipo en el año 2006.

Una vez identificadas las secciones censales que en 2011 superan los umbrales de referencia del Indicador de Inmigración (I-INMG), se procede a agrupar estas secciones en Áreas Estadísticas con concentraciones significativas de población inmigrante (AE-INMG).

La metodología detallada completa puede consultarse en:

https://apps.fomento.gob.es/BarriosVulnerables/static/adjunto/Sintesis_metodologica_general_catalogo_bbvv.pdf

Datos sociodemográficos (Censo 2011)	Sección censal 2807911062		AE-INMG 28079031	
	Valores absolutos	%	Valores absolutos	%
Población total	1.410		4.295	
Población nacida en el extranjero total	455	32,27	900	20,95
Población nacida en el extranjero (excepto UE-15)	440	31,21	860	20,02

	Sección	AE-INMG	Municipio	Comunidad Autónoma	España
INDICADOR DE INMIGRACIÓN (I-INMG)	31,21	20,02	14,86	14,60	9,99
INDICADORES BÁSICOS DE VULNERABILIDAD URBANA (IBVU) (4)					
IBVU Estudios (5)	3,39	10,21	7,65	7,69	10,92
IBVU Vivienda (6)	30,07	15,46	7,23	4,40	6,99
IBVU Paro (7)	28,07	27,85	21,47	23,12	29,64

(4) Además del Indicador de Inmigración (I-INMG) se ofrecen los valores de los 3 Indicadores Básicos de Vulnerabilidad Urbana (IBVU) para poder analizar la situación de cada sección censal y AE-INMG en relación con los valores de referencia de vulnerabilidad para estos 3 indicadores.

(5) IBVU Estudios: Porcentaje de población analfabeta y sin estudios de 16 años o más, sobre el total de población de 16 años o más. Valor de referencia de vulnerabilidad (2011): 16,38%.

(6) IBVU Vivienda: Porcentaje de viviendas familiares (principales, secundarias, vacías) en edificios en estado en estado ruinoso, malo o deficiente, sobre el total de viviendas familiares (principales, secundarias, vacías). Valor de referencia de vulnerabilidad (2011): 17,50 %.

(7) IBVU Paro: Porcentaje de la población de 16 años o más en situación de paro, respecto al total de población activa de 16 años o más. Valor de referencia de vulnerabilidad (2011): 42,33 %.

Definiciones

ÁREA ESTADÍSTICA CON CONCENTRACIONES SIGNIFICATIVAS DE POBLACIÓN INMIGRANTE (AE-INMG)

Agrupación de secciones censales colindantes y de cierta homogeneidad urbanística, de entre 3.500 y 15.000 habitantes en las que el valor de Indicador de Inmigración (I-INMG) del conjunto supera el valor establecido como referencia (20%).

INDICADOR DE INMIGRACIÓN (I-INMG)

Porcentaje de población nacida en países no pertenecientes a la UE-14, respecto a la población total. Se calcula restando al número total de nacidos en el extranjero, los nacidos en los países de la UE-14: Alemania; Austria; Bélgica; Dinamarca; Finlandia; Francia; Reino Unido; Grecia; Irlanda; Italia; Luxemburgo; Países Bajos; Portugal; y Suecia.

Síntesis Metodológica

El cuerpo de estudio del Catálogo de Barrios Vulnerables de 2011 sigue el criterio establecido en los Catálogos anteriores: centrándose en los municipios mayores de 50.000 habitantes y capitales de provincia. Los trabajos del Catálogo de 2011, siguen la misma metodología que los de 1991, 2001, y 2006, con la única particularidad de que sólo identifican las Áreas Estadísticas Vulnerables, sin realizar el análisis urbanístico detallado que permitía identificar a partir de ellas los Barrios Vulnerables. En el Catálogo de 2011 se han delimitado AE-INMG (Área Estadística con concentraciones significativas de población inmigrante) y AEV (Áreas Estadísticas Vulnerables según los 3 Indicadores Básicos de Vulnerabilidad Urbana: IBVU Estudios, IBVU Vivienda o IBVU Paro). Estas delimitaciones son independientes y pueden superponerse para su análisis en el Visor del Catálogo.

En el caso del Indicador de Inmigración (I-INMG), para el desarrollo del estudio de 2011 se ha partido del análisis de la evolución de los Barrios con concentraciones significativas de población inmigrante identificados previamente en el año 2006, viendo primero si seguían o no cumpliendo esta condición en el año 2011. Posteriormente, se han identificado las nuevas Áreas Estadísticas con concentraciones significativas de población inmigrante (AE-INMG) no coincidentes con Barrios identificados en el Catálogo de 2006, incluyendo también las ciudades que no contaban con Barrios de este tipo en el año 2006.

Una vez identificadas las secciones censales que en 2011 superan los umbrales de referencia del Indicador de Inmigración (I-INMG), se procede a agrupar estas secciones en Áreas Estadísticas con concentraciones significativas de población inmigrante (AE-INMG).

La metodología detallada completa puede consultarse en:

https://apps.fomento.gob.es/BarriosVulnerables/static/adjunto/Sintesis_metodologica_general_catalogo_bbvv.pdf

Datos sociodemográficos (Censo 2011)	Sección censal 2807911063		AE-INMG 28079031	
	Valores absolutos	%	Valores absolutos	%
Población total	2.050		4.295	
Población nacida en el extranjero total	210	10,24	900	20,95
Población nacida en el extranjero (excepto UE-15)	185	9,02	860	20,02

	Sección	AE-INMG	Municipio	Comunidad Autónoma	España
INDICADOR DE INMIGRACIÓN (I-INMG)	9,02	20,02	14,86	14,60	9,99
INDICADORES BÁSICOS DE VULNERABILIDAD URBANA (IBVU) (4)					
IBVU Estudios (5)	16,52	10,21	7,65	7,69	10,92
IBVU Vivienda (6)	6,12	15,46	7,23	4,40	6,99
IBVU Paro (7)	26,46	27,85	21,47	23,12	29,64

(4) Además del Indicador de Inmigración (I-INMG) se ofrecen los valores de los 3 Indicadores Básicos de Vulnerabilidad Urbana (IBVU) para poder analizar la situación de cada sección censal y AE-INMG en relación con los valores de referencia de vulnerabilidad para estos 3 indicadores.

(5) IBVU Estudios: Porcentaje de población analfabeta y sin estudios de 16 años o más, sobre el total de población de 16 años o más. Valor de referencia de vulnerabilidad (2011): 16,38%.

(6) IBVU Vivienda: Porcentaje de viviendas familiares (principales, secundarias, vacías) en edificios en estado en estado ruinoso, malo o deficiente, sobre el total de viviendas familiares (principales, secundarias, vacías). Valor de referencia de vulnerabilidad (2011): 17,50 %.

(7) IBVU Paro: Porcentaje de la población de 16 años o más en situación de paro, respecto al total de población activa de 16 años o más. Valor de referencia de vulnerabilidad (2011): 42,33 %.

Definiciones

ÁREA ESTADÍSTICA CON CONCENTRACIONES SIGNIFICATIVAS DE POBLACIÓN INMIGRANTE (AE-INMG)

Agrupación de secciones censales colindantes y de cierta homogeneidad urbanística, de entre 3.500 y 15.000 habitantes en las que el valor de Indicador de Inmigración (I-INMG) del conjunto supera el valor establecido como referencia (20%).

INDICADOR DE INMIGRACIÓN (I-INMG)

Porcentaje de población nacida en países no pertenecientes a la UE-14, respecto a la población total. Se calcula restando al número total de nacidos en el extranjero, los nacidos en los países de la UE-14: Alemania; Austria; Bélgica; Dinamarca; Finlandia; Francia; Reino Unido; Grecia; Irlanda; Italia; Luxemburgo; Países Bajos; Portugal; y Suecia.

Síntesis Metodológica

El cuerpo de estudio del Catálogo de Barrios Vulnerables de 2011 sigue el criterio establecido en los Catálogos anteriores: centrándose en los municipios mayores de 50.000 habitantes y capitales de provincia. Los trabajos del Catálogo de 2011, siguen la misma metodología que los de 1991, 2001, y 2006, con la única particularidad de que sólo identifican las Áreas Estadísticas Vulnerables, sin realizar el análisis urbanístico detallado que permitía identificar a partir de ellas los Barrios Vulnerables. En el Catálogo de 2011 se han delimitado AE-INMG (Área Estadística con concentraciones significativas de población inmigrante) y AEV (Áreas Estadísticas Vulnerables según los 3 Indicadores Básicos de Vulnerabilidad Urbana: IBVU Estudios, IBVU Vivienda o IBVU Paro). Estas delimitaciones son independientes y pueden superponerse para su análisis en el Visor del Catálogo.

En el caso del Indicador de Inmigración (I-INMG), para el desarrollo del estudio de 2011 se ha partido del análisis de la evolución de los Barrios con concentraciones significativas de población inmigrante identificados previamente en el año 2006, viendo primero si seguían o no cumpliendo esta condición en el año 2011. Posteriormente, se han identificado las nuevas Áreas Estadísticas con concentraciones significativas de población inmigrante (AE-INMG) no coincidentes con Barrios identificados en el Catálogo de 2006, incluyendo también las ciudades que no contaban con Barrios de este tipo en el año 2006.

Una vez identificadas las secciones censales que en 2011 superan los umbrales de referencia del Indicador de Inmigración (I-INMG), se procede a agrupar estas secciones en Áreas Estadísticas con concentraciones significativas de población inmigrante (AE-INMG).

La metodología detallada completa puede consultarse en:

https://apps.fomento.gob.es/BarriosVulnerables/static/adjunto/Sintesis_metodologica_general_catalogo_bbvv.pdf

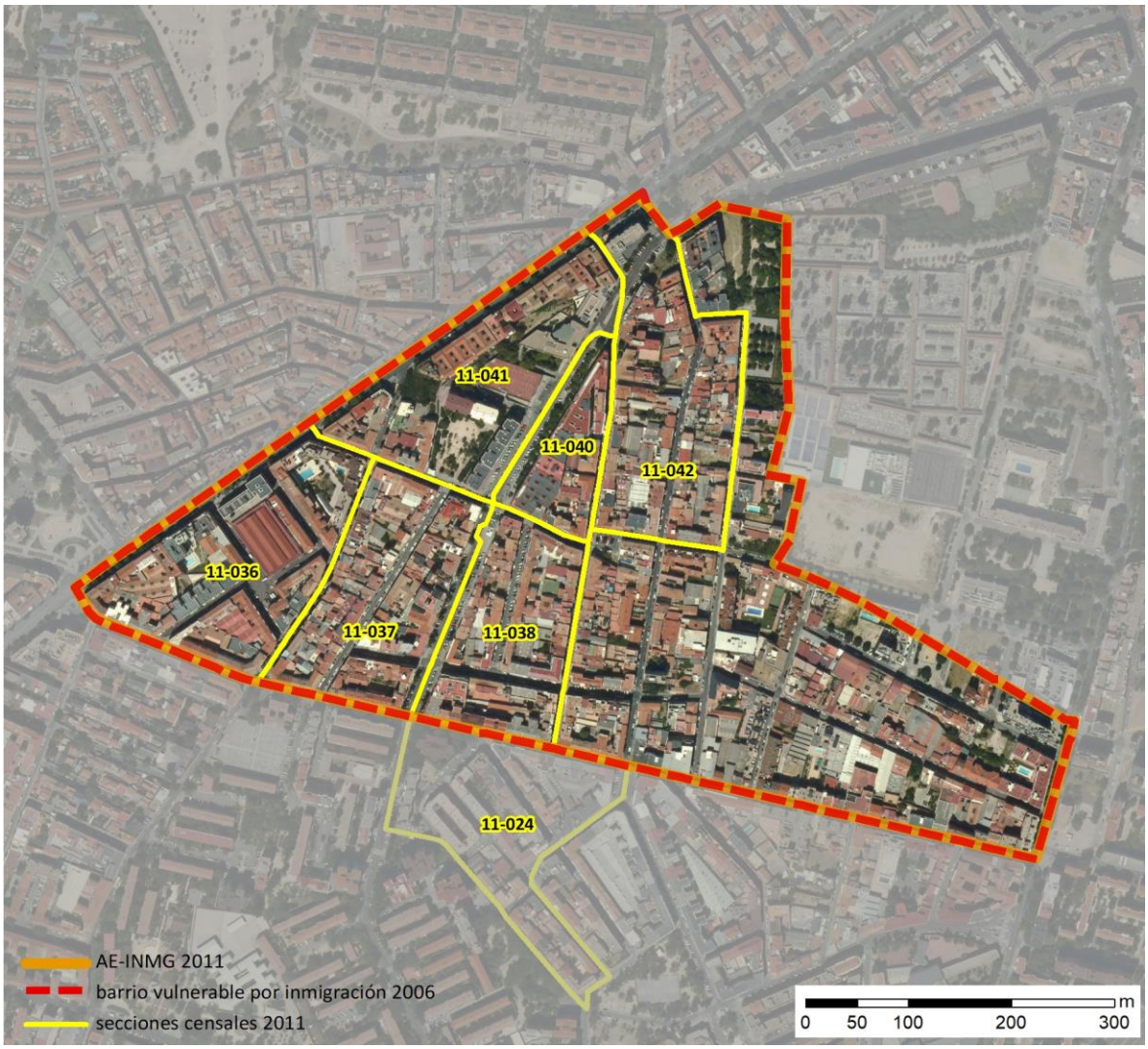

Localización en detalle del AE-INMG

Datos básicos del AE-INMG (1)

Población total	7.485
Población nacida en el extranjero total	1.810
Población nacida en el extranjero (excepto UE-15)	1.600
Densidad población (hab/Km²)	35.702,72
Superficie (ha)	20,96
Nº de secciones censales	7

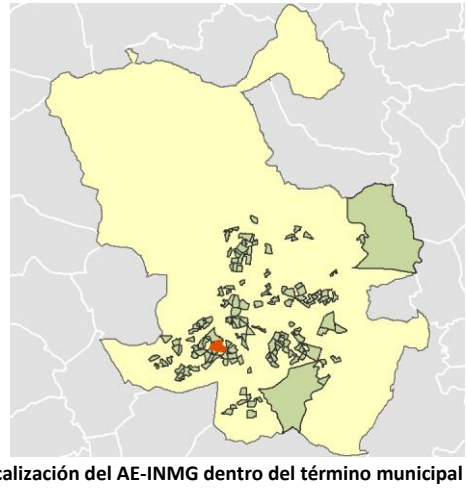

Localización del AE-INMG dentro del término municipal

	Valor del AE-INMG	Valor de referencia (2)
INDICADOR DE INMIGRACIÓN (I-INMG) (3)	**21,38 %**	20,00%

(1) Área Estadística con concentraciones significativas de población inmigrante (AE-INMG)

(2) Valor que se ha tomado como referencia para este estudio

(3) Indicador de Inmigración: (I-INMG): Porcentaje de población nacida en países no pertenecientes a la UE-14, respecto a la población total. Se calcula restando al número total de nacidos en el extranjero, los nacidos en los países de la UE-14: Alemania; Austria; Bélgica; Dinamarca; Finlandia; Francia; Reino Unido; Grecia; Irlanda; Italia; Luxemburgo; Países Bajos; Portugal; y Suecia.

Datos sociodemográficos (Censo 2011)	Sección censal 2807911024		AE-INMG 28079033	
	Valores absolutos	%	Valores absolutos	%
Población total	1.315		7.485	
Población nacida en el extranjero total	200	15,21	1.810	24,18
Población nacida en el extranjero (excepto UE-15)	200	15,21	1.600	21,38

	Sección	AE-INMG	Municipio	Comunidad Autónoma	España
INDICADOR DE INMIGRACIÓN (I-INMG)	15,21	21,38	14,86	14,60	9,99
INDICADORES BÁSICOS DE VULNERABILIDAD URBANA (IBVU) (4)					
IBVU Estudios (5)	10,59	12,92	7,65	7,69	10,92
IBVU Vivienda (6)	1,75	10,42	7,23	4,40	6,99
IBVU Paro (7)	20,73	33,82	21,47	23,12	29,64

(4) Además del Indicador de Inmigración (I-INMG) se ofrecen los valores de los 3 Indicadores Básicos de Vulnerabilidad Urbana (IBVU) para poder analizar la situación de cada sección censal y AE-INMG en relación con los valores de referencia de vulnerabilidad para estos 3 indicadores.

(5) IBVU Estudios: Porcentaje de población analfabeta y sin estudios de 16 años o más, sobre el total de población de 16 años o más. Valor de referencia de vulnerabilidad (2011): 16,38%.

(6) IBVU Vivienda: Porcentaje de viviendas familiares (principales, secundarias, vacías) en edificios en estado en estado ruinoso, malo o deficiente, sobre el total de viviendas familiares (principales, secundarias, vacías). Valor de referencia de vulnerabilidad (2011): 17,50 %.

(7) IBVU Paro: Porcentaje de la población de 16 años o más en situación de paro, respecto al total de población activa de 16 años o más. Valor de referencia de vulnerabilidad (2011): 42,33 %.

Definiciones

ÁREA ESTADÍSTICA CON CONCENTRACIONES SIGNIFICATIVAS DE POBLACIÓN INMIGRANTE (AE-INMG)

Agrupación de secciones censales colindantes y de cierta homogeneidad urbanística, de entre 3.500 y 15.000 habitantes en las que el valor de Indicador de Inmigración (I-INMG) del conjunto supera el valor establecido como referencia (20%).

INDICADOR DE INMIGRACIÓN (I-INMG)

Porcentaje de población nacida en países no pertenecientes a la UE-14, respecto a la población total. Se calcula restando al número total de nacidos en el extranjero, los nacidos en los países de la UE-14: Alemania; Austria; Bélgica; Dinamarca; Finlandia; Francia; Reino Unido; Grecia; Irlanda; Italia; Luxemburgo; Países Bajos; Portugal; y Suecia.

Síntesis Metodológica

El cuerpo de estudio del Catálogo de Barrios Vulnerables de 2011 sigue el criterio establecido en los Catálogos anteriores: centrándose en los municipios mayores de 50.000 habitantes y capitales de provincia. Los trabajos del Catálogo de 2011, siguen la misma metodología que los de 1991, 2001, y 2006, con la única particularidad de que sólo identifican las Áreas Estadísticas Vulnerables, sin realizar el análisis urbanístico detallado que permitía identificar a partir de ellas los Barrios Vulnerables. En el Catálogo de 2011 se han delimitado AE-INMG (Área Estadística con concentraciones significativas de población inmigrante) y AEV (Áreas Estadísticas Vulnerables según los 3 Indicadores Básicos de Vulnerabilidad Urbana: IBVU Estudios, IBVU Vivienda o IBVU Paro). Estas delimitaciones son independientes y pueden superponerse para su análisis en el Visor del Catálogo.

En el caso del Indicador de Inmigración (I-INMG), para el desarrollo del estudio de 2011 se ha partido del análisis de la evolución de los Barrios con concentraciones significativas de población inmigrante identificados previamente en el año 2006, viendo primero si seguían o no cumpliendo esta condición en el año 2011. Posteriormente, se han identificado las nuevas Áreas Estadísticas con concentraciones significativas de población inmigrante (AE-INMG) no coincidentes con Barrios identificados en el Catálogo de 2006, incluyendo también las ciudades que no contaban con Barrios de este tipo en el año 2006.

Una vez identificadas las secciones censales que en 2011 superan los umbrales de referencia del Indicador de Inmigración (I-INMG), se procede a agrupar estas secciones en Áreas Estadísticas con concentraciones significativas de población inmigrante (AE-INMG).

La metodología detallada completa puede consultarse en:

https://apps.fomento.gob.es/BarriosVulnerables/static/adjunto/Sintesis_metodologica_general_catalogo_bbvv.pdf

Datos sociodemográficos (Censo 2011)	Sección censal 2807911036		AE-INMG 28079033	
	Valores absolutos	%	Valores absolutos	%
Población total	620		7.485	
Población nacida en el extranjero total	150	24,19	1.810	24,18
Población nacida en el extranjero (excepto UE-15)	150	24,19	1.600	21,38

	Sección	AE-INMG	Municipio	Comunidad Autónoma	España
INDICADOR DE INMIGRACIÓN (I-INMG)	24,19	21,38	14,86	14,60	9,99
INDICADORES BÁSICOS DE VULNERABILIDAD URBANA (IBVU) (4)					
IBVU Estudios (5)	12,15	12,92	7,65	7,69	10,92
IBVU Vivienda (6)	20,83	10,42	7,23	4,40	6,99
IBVU Paro (7)	29,58	33,82	21,47	23,12	29,64

(4) Además del Indicador de Inmigración (I-INMG) se ofrecen los valores de los 3 Indicadores Básicos de Vulnerabilidad Urbana (IBVU) para poder analizar la situación de cada sección censal y AE-INMG en relación con los valores de referencia de vulnerabilidad para estos 3 indicadores.

(5) IBVU Estudios: Porcentaje de población analfabeta y sin estudios de 16 años o más, sobre el total de población de 16 años o más. Valor de referencia de vulnerabilidad (2011): 16,38%.

(6) IBVU Vivienda: Porcentaje de viviendas familiares (principales, secundarias, vacías) en edificios en estado en estado ruinoso, malo o deficiente, sobre el total de viviendas familiares (principales, secundarias, vacías). Valor de referencia de vulnerabilidad (2011): 17,50 %.

(7) IBVU Paro: Porcentaje de la población de 16 años o más en situación de paro, respecto al total de población activa de 16 años o más. Valor de referencia de vulnerabilidad (2011): 42,33 %.

Definiciones

ÁREA ESTADÍSTICA CON CONCENTRACIONES SIGNIFICATIVAS DE POBLACIÓN INMIGRANTE (AE-INMG)

Agrupación de secciones censales colindantes y de cierta homogeneidad urbanística, de entre 3.500 y 15.000 habitantes en las que el valor de Indicador de Inmigración (I-INMG) del conjunto supera el valor establecido como referencia (20%).

INDICADOR DE INMIGRACIÓN (I-INMG)

Porcentaje de población nacida en países no pertenecientes a la UE-14, respecto a la población total. Se calcula restando al número total de nacidos en el extranjero, los nacidos en los países de la UE-14: Alemania; Austria; Bélgica; Dinamarca; Finlandia; Francia; Reino Unido; Grecia; Irlanda; Italia; Luxemburgo; Países Bajos; Portugal; y Suecia.

Síntesis Metodológica

El cuerpo de estudio del Catálogo de Barrios Vulnerables de 2011 sigue el criterio establecido en los Catálogos anteriores: centrándose en los municipios mayores de 50.000 habitantes y capitales de provincia. Los trabajos del Catálogo de 2011, siguen la misma metodología que los de 1991, 2001, y 2006, con la única particularidad de que sólo identifican las Áreas Estadísticas Vulnerables, sin realizar el análisis urbanístico detallado que permitía identificar a partir de ellas los Barrios Vulnerables. En el Catálogo de 2011 se han delimitado AE-INMG (Área Estadística con concentraciones significativas de población inmigrante) y AEV (Áreas Estadísticas Vulnerables según los 3 Indicadores Básicos de Vulnerabilidad Urbana: IBVU Estudios, IBVU Vivienda o IBVU Paro). Estas delimitaciones son independientes y pueden superponerse para su análisis en el Visor del Catálogo.

En el caso del Indicador de Inmigración (I-INMG), para el desarrollo del estudio de 2011 se ha partido del análisis de la evolución de los Barrios con concentraciones significativas de población inmigrante identificados previamente en el año 2006, viendo primero si seguían o no cumpliendo esta condición en el año 2011. Posteriormente, se han identificado las nuevas Áreas Estadísticas con concentraciones significativas de población inmigrante (AE-INMG) no coincidentes con Barrios identificados en el Catálogo de 2006, incluyendo también las ciudades que no contaban con Barrios de este tipo en el año 2006.

Una vez identificadas las secciones censales que en 2011 superan los umbrales de referencia del Indicador de Inmigración (I-INMG), se procede a agrupar estas secciones en Áreas Estadísticas con concentraciones significativas de población inmigrante (AE-INMG).

La metodología detallada completa puede consultarse en:

https://apps.fomento.gob.es/BarriosVulnerables/static/adjunto/Sintesis_metodologica_general_catalogo_bbvv.pdf

Datos sociodemográficos (Censo 2011)	Sección censal 2807911037		AE-INMG 28079033	
	Valores absolutos	%	Valores absolutos	%
Población total	1.220		7.485	
Población nacida en el extranjero total	25	2,05	1.810	24,18
Población nacida en el extranjero (excepto UE-15)	0	0,00	1.600	21,38

	Sección	AE-INMG	Municipio	Comunidad Autónoma	España
INDICADOR DE INMIGRACIÓN (I-INMG)	0,00	21,38	14,86	14,60	9,99
INDICADORES BÁSICOS DE VULNERABILIDAD URBANA (IBVU) (4)					
IBVU Estudios (5)	10,14	12,92	7,65	7,69	10,92
IBVU Vivienda (6)	9,92	10,42	7,23	4,40	6,99
IBVU Paro (7)	23,70	33,82	21,47	23,12	29,64

(4) Además del Indicador de Inmigración (I-INMG) se ofrecen los valores de los 3 Indicadores Básicos de Vulnerabilidad Urbana (IBVU) para poder analizar la situación de cada sección censal y AE-INMG en relación con los valores de referencia de vulnerabilidad para estos 3 indicadores.

(5) IBVU Estudios: Porcentaje de población analfabeta y sin estudios de 16 años o más, sobre el total de población de 16 años o más. Valor de referencia de vulnerabilidad (2011): 16,38%.

(6) IBVU Vivienda: Porcentaje de viviendas familiares (principales, secundarias, vacías) en edificios en estado en estado ruinoso, malo o deficiente, sobre el total de viviendas familiares (principales, secundarias, vacías). Valor de referencia de vulnerabilidad (2011): 17,50 %.

(7) IBVU Paro: Porcentaje de la población de 16 años o más en situación de paro, respecto al total de población activa de 16 años o más. Valor de referencia de vulnerabilidad (2011): 42,33 %.

Definiciones

ÁREA ESTADÍSTICA CON CONCENTRACIONES SIGNIFICATIVAS DE POBLACIÓN INMIGRANTE (AE-INMG)

Agrupación de secciones censales colindantes y de cierta homogeneidad urbanística, de entre 3.500 y 15.000 habitantes en las que el valor de Indicador de Inmigración (I-INMG) del conjunto supera el valor establecido como referencia (20%).

INDICADOR DE INMIGRACIÓN (I-INMG)

Porcentaje de población nacida en países no pertenecientes a la UE-14, respecto a la población total. Se calcula restando al número total de nacidos en el extranjero, los nacidos en los países de la UE-14: Alemania; Austria; Bélgica; Dinamarca; Finlandia; Francia; Reino Unido; Grecia; Irlanda; Italia; Luxemburgo; Países Bajos; Portugal; y Suecia.

Síntesis Metodológica

El cuerpo de estudio del Catálogo de Barrios Vulnerables de 2011 sigue el criterio establecido en los Catálogos anteriores: centrándose en los municipios mayores de 50.000 habitantes y capitales de provincia. Los trabajos del Catálogo de 2011, siguen la misma metodología que los de 1991, 2001, y 2006, con la única particularidad de que sólo identifican las Áreas Estadísticas Vulnerables, sin realizar el análisis urbanístico detallado que permitía identificar a partir de ellas los Barrios Vulnerables. En el Catálogo de 2011 se han delimitado AE-INMG (Área Estadística con concentraciones significativas de población inmigrante) y AEV (Áreas Estadísticas Vulnerables según los 3 Indicadores Básicos de Vulnerabilidad Urbana: IBVU Estudios, IBVU Vivienda o IBVU Paro). Estas delimitaciones son independientes y pueden superponerse para su análisis en el Visor del Catálogo.

En el caso del Indicador de Inmigración (I-INMG), para el desarrollo del estudio de 2011 se ha partido del análisis de la evolución de los Barrios con concentraciones significativas de población inmigrante identificados previamente en el año 2006, viendo primero si seguían o no cumpliendo esta condición en el año 2011. Posteriormente, se han identificado las nuevas Áreas Estadísticas con concentraciones significativas de población inmigrante (AE-INMG) no coincidentes con Barrios identificados en el Catálogo de 2006, incluyendo también las ciudades que no contaban con Barrios de este tipo en el año 2006.

Una vez identificadas las secciones censales que en 2011 superan los umbrales de referencia del Indicador de Inmigración (I-INMG), se procede a agrupar estas secciones en Áreas Estadísticas con concentraciones significativas de población inmigrante (AE-INMG).

La metodología detallada completa puede consultarse en:

https://apps.fomento.gob.es/BarriosVulnerables/static/adjunto/Sintesis_metodologica_general_catalogo_bbvv.pdf

Datos sociodemográficos (Censo 2011)	Sección censal 2807911038		AE-INMG 28079033	
	Valores absolutos	%	Valores absolutos	%
Población total	775		7.485	
Población nacida en el extranjero total	65	8,39	1.810	24,18
Población nacida en el extranjero (excepto UE-15)	0	0,00	1.600	21,38

	Sección	AE-INMG	Municipio	Comunidad Autónoma	España
INDICADOR DE INMIGRACIÓN (I-INMG)	0,00	21,38	14,86	14,60	9,99
INDICADORES BÁSICOS DE VULNERABILIDAD URBANA (IBVU) (4)					
IBVU Estudios (5)	9,23	12,92	7,65	7,69	10,92
IBVU Vivienda (6)	3,74	10,42	7,23	4,40	6,99
IBVU Paro (7)	15,38	33,82	21,47	23,12	29,64

(4) Además del Indicador de Inmigración (I-INMG) se ofrecen los valores de los 3 Indicadores Básicos de Vulnerabilidad Urbana (IBVU) para poder analizar la situación de cada sección censal y AE-INMG en relación con los valores de referencia de vulnerabilidad para estos 3 indicadores.

(5) IBVU Estudios: Porcentaje de población analfabeta y sin estudios de 16 años o más, sobre el total de población de 16 años o más. Valor de referencia de vulnerabilidad (2011): 16,38%.

(6) IBVU Vivienda: Porcentaje de viviendas familiares (principales, secundarias, vacías) en edificios en estado en estado ruinoso, malo o deficiente, sobre el total de viviendas familiares (principales, secundarias, vacías). Valor de referencia de vulnerabilidad (2011): 17,50 %.

(7) IBVU Paro: Porcentaje de la población de 16 años o más en situación de paro, respecto al total de población activa de 16 años o más. Valor de referencia de vulnerabilidad (2011): 42,33 %.

Definiciones

ÁREA ESTADÍSTICA CON CONCENTRACIONES SIGNIFICATIVAS DE POBLACIÓN INMIGRANTE (AE-INMG)

Agrupación de secciones censales colindantes y de cierta homogeneidad urbanística, de entre 3.500 y 15.000 habitantes en las que el valor de Indicador de Inmigración (I-INMG) del conjunto supera el valor establecido como referencia (20%).

INDICADOR DE INMIGRACIÓN (I-INMG)

Porcentaje de población nacida en países no pertenecientes a la UE-14, respecto a la población total. Se calcula restando al número total de nacidos en el extranjero, los nacidos en los países de la UE-14: Alemania; Austria; Bélgica; Dinamarca; Finlandia; Francia; Reino Unido; Grecia; Irlanda; Italia; Luxemburgo; Países Bajos; Portugal; y Suecia.

Síntesis Metodológica

El cuerpo de estudio del Catálogo de Barrios Vulnerables de 2011 sigue el criterio establecido en los Catálogos anteriores: centrándose en los municipios mayores de 50.000 habitantes y capitales de provincia. Los trabajos del Catálogo de 2011, siguen la misma metodología que los de 1991, 2001, y 2006, con la única particularidad de que sólo identifican las Áreas Estadísticas Vulnerables, sin realizar el análisis urbanístico detallado que permitía identificar a partir de ellas los Barrios Vulnerables. En el Catálogo de 2011 se han delimitado AE-INMG (Área Estadística con concentraciones significativas de población inmigrante) y AEV (Áreas Estadísticas Vulnerables según los 3 Indicadores Básicos de Vulnerabilidad Urbana: IBVU Estudios, IBVU Vivienda o IBVU Paro). Estas delimitaciones son independientes y pueden superponerse para su análisis en el Visor del Catálogo.

En el caso del Indicador de Inmigración (I-INMG), para el desarrollo del estudio de 2011 se ha partido del análisis de la evolución de los Barrios con concentraciones significativas de población inmigrante identificados previamente en el año 2006, viendo primero si seguían o no cumpliendo esta condición en el año 2011. Posteriormente, se han identificado las nuevas Áreas Estadísticas con concentraciones significativas de población inmigrante (AE-INMG) no coincidentes con Barrios identificados en el Catálogo de 2006, incluyendo también las ciudades que no contaban con Barrios de este tipo en el año 2006.

Una vez identificadas las secciones censales que en 2011 superan los umbrales de referencia del Indicador de Inmigración (I-INMG), se procede a agrupar estas secciones en Áreas Estadísticas con concentraciones significativas de población inmigrante (AE-INMG).

La metodología detallada completa puede consultarse en:

https://apps.fomento.gob.es/BarriosVulnerables/static/adjunto/Sintesis_metodologica_general_catalogo_bbvv.pdf

Datos sociodemográficos (Censo 2011)	Sección censal 2807911040		AE-INMG 28079033	
	Valores absolutos	%	Valores absolutos	%
Población total	625		7.485	
Población nacida en el extranjero total	65	10,40	1.810	24,18
Población nacida en el extranjero (excepto UE-15)	0	0,00	1.600	21,38

	Sección	AE-INMG	Municipio	Comunidad Autónoma	España
INDICADOR DE INMIGRACIÓN (I-INMG)	0,00	21,38	14,86	14,60	9,99
INDICADORES BÁSICOS DE VULNERABILIDAD URBANA (IBVU) (4)					
IBVU Estudios (5)	21,67	12,92	7,65	7,69	10,92
IBVU Vivienda (6)	0,00	10,42	7,23	4,40	6,99
IBVU Paro (7)	12,20	33,82	21,47	23,12	29,64

(4) Además del Indicador de Inmigración (I-INMG) se ofrecen los valores de los 3 Indicadores Básicos de Vulnerabilidad Urbana (IBVU) para poder analizar la situación de cada sección censal y AE-INMG en relación con los valores de referencia de vulnerabilidad para estos 3 indicadores.

(5) IBVU Estudios: Porcentaje de población analfabeta y sin estudios de 16 años o más, sobre el total de población de 16 años o más. Valor de referencia de vulnerabilidad (2011): 16,38%.

(6) IBVU Vivienda: Porcentaje de viviendas familiares (principales, secundarias, vacías) en edificios en estado en estado ruinoso, malo o deficiente, sobre el total de viviendas familiares (principales, secundarias, vacías). Valor de referencia de vulnerabilidad (2011): 17,50 %.

(7) IBVU Paro: Porcentaje de la población de 16 años o más en situación de paro, respecto al total de población activa de 16 años o más. Valor de referencia de vulnerabilidad (2011): 42,33 %.

Definiciones

ÁREA ESTADÍSTICA CON CONCENTRACIONES SIGNIFICATIVAS DE POBLACIÓN INMIGRANTE (AE-INMG)

Agrupación de secciones censales colindantes y de cierta homogeneidad urbanística, de entre 3.500 y 15.000 habitantes en las que el valor de Indicador de Inmigración (I-INMG) del conjunto supera el valor establecido como referencia (20%).

INDICADOR DE INMIGRACIÓN (I-INMG)

Porcentaje de población nacida en países no pertenecientes a la UE-14, respecto a la población total. Se calcula restando al número total de nacidos en el extranjero, los nacidos en los países de la UE-14: Alemania; Austria; Bélgica; Dinamarca; Finlandia; Francia; Reino Unido; Grecia; Irlanda; Italia; Luxemburgo; Países Bajos; Portugal; y Suecia.

Síntesis Metodológica

El cuerpo de estudio del Catálogo de Barrios Vulnerables de 2011 sigue el criterio establecido en los Catálogos anteriores: centrándose en los municipios mayores de 50.000 habitantes y capitales de provincia. Los trabajos del Catálogo de 2011, siguen la misma metodología que los de 1991, 2001, y 2006, con la única particularidad de que sólo identifican las Áreas Estadísticas Vulnerables, sin realizar el análisis urbanístico detallado que permitía identificar a partir de ellas los Barrios Vulnerables. En el Catálogo de 2011 se han delimitado AE-INMG (Área Estadística con concentraciones significativas de población inmigrante) y AEV (Áreas Estadísticas Vulnerables según los 3 Indicadores Básicos de Vulnerabilidad Urbana: IBVU Estudios, IBVU Vivienda o IBVU Paro). Estas delimitaciones son independientes y pueden superponerse para su análisis en el Visor del Catálogo.

En el caso del Indicador de Inmigración (I-INMG), para el desarrollo del estudio de 2011 se ha partido del análisis de la evolución de los Barrios con concentraciones significativas de población inmigrante identificados previamente en el año 2006, viendo primero si seguían o no cumpliendo esta condición en el año 2011. Posteriormente, se han identificado las nuevas Áreas Estadísticas con concentraciones significativas de población inmigrante (AE-INMG) no coincidentes con Barrios identificados en el Catálogo de 2006, incluyendo también las ciudades que no contaban con Barrios de este tipo en el año 2006.

Una vez identificadas las secciones censales que en 2011 superan los umbrales de referencia del Indicador de Inmigración (I-INMG), se procede a agrupar estas secciones en Áreas Estadísticas con concentraciones significativas de población inmigrante (AE-INMG).

La metodología detallada completa puede consultarse en:

https://apps.fomento.gob.es/BarriosVulnerables/static/adjunto/Sintesis_metodologica_general_catalogo_bbvv.pdf

Datos sociodemográficos (Censo 2011)	Sección censal 2807911041		AE-INMG 28079033	
	Valores absolutos	%	Valores absolutos	%
Población total	1.770		7.485	
Población nacida en el extranjero total	785	44,35	1.810	24,18
Población nacida en el extranjero (excepto UE-15)	730	41,24	1.600	21,38

	Sección	AE-INMG	Municipio	Comunidad Autónoma	España
INDICADOR DE INMIGRACIÓN (I-INMG)	41,24	21,38	14,86	14,60	9,99
INDICADORES BÁSICOS DE VULNERABILIDAD URBANA (IBVU) (4)					
IBVU Estudios (5)	20,32	12,92	7,65	7,69	10,92
IBVU Vivienda (6)	33,82	10,42	7,23	4,40	6,99
IBVU Paro (7)	62,38	33,82	21,47	23,12	29,64

(4) Además del Indicador de Inmigración (I-INMG) se ofrecen los valores de los 3 Indicadores Básicos de Vulnerabilidad Urbana (IBVU) para poder analizar la situación de cada sección censal y AE-INMG en relación con los valores de referencia de vulnerabilidad para estos 3 indicadores.

(5) IBVU Estudios: Porcentaje de población analfabeta y sin estudios de 16 años o más, sobre el total de población de 16 años o más. Valor de referencia de vulnerabilidad (2011): 16,38%.

(6) IBVU Vivienda: Porcentaje de viviendas familiares (principales, secundarias, vacías) en edificios en estado en estado ruinoso, malo o deficiente, sobre el total de viviendas familiares (principales, secundarias, vacías). Valor de referencia de vulnerabilidad (2011): 17,50 %.

(7) IBVU Paro: Porcentaje de la población de 16 años o más en situación de paro, respecto al total de población activa de 16 años o más. Valor de referencia de vulnerabilidad (2011): 42,33 %.

Definiciones

ÁREA ESTADÍSTICA CON CONCENTRACIONES SIGNIFICATIVAS DE POBLACIÓN INMIGRANTE (AE-INMG)

Agrupación de secciones censales colindantes y de cierta homogeneidad urbanística, de entre 3.500 y 15.000 habitantes en las que el valor de Indicador de Inmigración (I-INMG) del conjunto supera el valor establecido como referencia (20%).

INDICADOR DE INMIGRACIÓN (I-INMG)

Porcentaje de población nacida en países no pertenecientes a la UE-14, respecto a la población total. Se calcula restando al número total de nacidos en el extranjero, los nacidos en los países de la UE-14: Alemania; Austria; Bélgica; Dinamarca; Finlandia; Francia; Reino Unido; Grecia; Irlanda; Italia; Luxemburgo; Países Bajos; Portugal; y Suecia.

Síntesis Metodológica

El cuerpo de estudio del Catálogo de Barrios Vulnerables de 2011 sigue el criterio establecido en los Catálogos anteriores: centrándose en los municipios mayores de 50.000 habitantes y capitales de provincia. Los trabajos del Catálogo de 2011, siguen la misma metodología que los de 1991, 2001, y 2006, con la única particularidad de que sólo identifican las Áreas Estadísticas Vulnerables, sin realizar el análisis urbanístico detallado que permitía identificar a partir de ellas los Barrios Vulnerables. En el Catálogo de 2011 se han delimitado AE-INMG (Área Estadística con concentraciones significativas de población inmigrante) y AEV (Áreas Estadísticas Vulnerables según los 3 Indicadores Básicos de Vulnerabilidad Urbana: IBVU Estudios, IBVU Vivienda o IBVU Paro). Estas delimitaciones son independientes y pueden superponerse para su análisis en el Visor del Catálogo.

En el caso del Indicador de Inmigración (I-INMG), para el desarrollo del estudio de 2011 se ha partido del análisis de la evolución de los Barrios con concentraciones significativas de población inmigrante identificados previamente en el año 2006, viendo primero si seguían o no cumpliendo esta condición en el año 2011. Posteriormente, se han identificado las nuevas Áreas Estadísticas con concentraciones significativas de población inmigrante (AE-INMG) no coincidentes con Barrios identificados en el Catálogo de 2006, incluyendo también las ciudades que no contaban con Barrios de este tipo en el año 2006.

Una vez identificadas las secciones censales que en 2011 superan los umbrales de referencia del Indicador de Inmigración (I-INMG), se procede a agrupar estas secciones en Áreas Estadísticas con concentraciones significativas de población inmigrante (AE-INMG).

La metodología detallada completa puede consultarse en:

https://apps.fomento.gob.es/BarriosVulnerables/static/adjunto/Sintesis_metodologica_general_catalogo_bbvv.pdf

Datos sociodemográficos (Censo 2011)	Sección censal 2807911042		AE-INMG 28079033	
	Valores absolutos	%	Valores absolutos	%
Población total	1.160		7.485	
Población nacida en el extranjero total	520	44,83	1.810	24,18
Población nacida en el extranjero (excepto UE-15)	520	44,83	1.600	21,38

	Sección	AE-INMG	Municipio	Comunidad Autónoma	España
INDICADOR DE INMIGRACIÓN (I-INMG)	44,83	21,38	14,86	14,60	9,99
INDICADORES BÁSICOS DE VULNERABILIDAD URBANA (IBVU) (4)					
IBVU Estudios (5)	4,78	12,92	7,65	7,69	10,92
IBVU Vivienda (6)	0,00	10,42	7,23	4,40	6,99
IBVU Paro (7)	33,10	33,82	21,47	23,12	29,64

(4) Además del Indicador de Inmigración (I-INMG) se ofrecen los valores de los 3 Indicadores Básicos de Vulnerabilidad Urbana (IBVU) para poder analizar la situación de cada sección censal y AE-INMG en relación con los valores de referencia de vulnerabilidad para estos 3 indicadores.

(5) IBVU Estudios: Porcentaje de población analfabeta y sin estudios de 16 años o más, sobre el total de población de 16 años o más. Valor de referencia de vulnerabilidad (2011): 16,38%.

(6) IBVU Vivienda: Porcentaje de viviendas familiares (principales, secundarias, vacías) en edificios en estado en estado ruinoso, malo o deficiente, sobre el total de viviendas familiares (principales, secundarias, vacías). Valor de referencia de vulnerabilidad (2011): 17,50 %.

(7) IBVU Paro: Porcentaje de la población de 16 años o más en situación de paro, respecto al total de población activa de 16 años o más. Valor de referencia de vulnerabilidad (2011): 42,33 %.

Definiciones

ÁREA ESTADÍSTICA CON CONCENTRACIONES SIGNIFICATIVAS DE POBLACIÓN INMIGRANTE (AE-INMG)

Agrupación de secciones censales colindantes y de cierta homogeneidad urbanística, de entre 3.500 y 15.000 habitantes en las que el valor de Indicador de Inmigración (I-INMG) del conjunto supera el valor establecido como referencia (20%).

INDICADOR DE INMIGRACIÓN (I-INMG)

Porcentaje de población nacida en países no pertenecientes a la UE-14, respecto a la población total. Se calcula restando al número total de nacidos en el extranjero, los nacidos en los países de la UE-14: Alemania; Austria; Bélgica; Dinamarca; Finlandia; Francia; Reino Unido; Grecia; Irlanda; Italia; Luxemburgo; Países Bajos; Portugal; y Suecia.

Síntesis Metodológica

El cuerpo de estudio del Catálogo de Barrios Vulnerables de 2011 sigue el criterio establecido en los Catálogos anteriores: centrándose en los municipios mayores de 50.000 habitantes y capitales de provincia. Los trabajos del Catálogo de 2011, siguen la misma metodología que los de 1991, 2001, y 2006, con la única particularidad de que sólo identifican las Áreas Estadísticas Vulnerables, sin realizar el análisis urbanístico detallado que permitía identificar a partir de ellas los Barrios Vulnerables. En el Catálogo de 2011 se han delimitado AE-INMG (Área Estadística con concentraciones significativas de población inmigrante) y AEV (Áreas Estadísticas Vulnerables según los 3 Indicadores Básicos de Vulnerabilidad Urbana: IBVU Estudios, IBVU Vivienda o IBVU Paro). Estas delimitaciones son independientes y pueden superponerse para su análisis en el Visor del Catálogo.

En el caso del Indicador de Inmigración (I-INMG), para el desarrollo del estudio de 2011 se ha partido del análisis de la evolución de los Barrios con concentraciones significativas de población inmigrante identificados previamente en el año 2006, viendo primero si seguían o no cumpliendo esta condición en el año 2011. Posteriormente, se han identificado las nuevas Áreas Estadísticas con concentraciones significativas de población inmigrante (AE-INMG) no coincidentes con Barrios identificados en el Catálogo de 2006, incluyendo también las ciudades que no contaban con Barrios de este tipo en el año 2006.

Una vez identificadas las secciones censales que en 2011 superan los umbrales de referencia del Indicador de Inmigración (I-INMG), se procede a agrupar estas secciones en Áreas Estadísticas con concentraciones significativas de población inmigrante (AE-INMG).

La metodología detallada completa puede consultarse en:

https://apps.fomento.gob.es/BarriosVulnerables/static/adjunto/Sintesis_metodologica_general_catalogo_bbvv.pdf

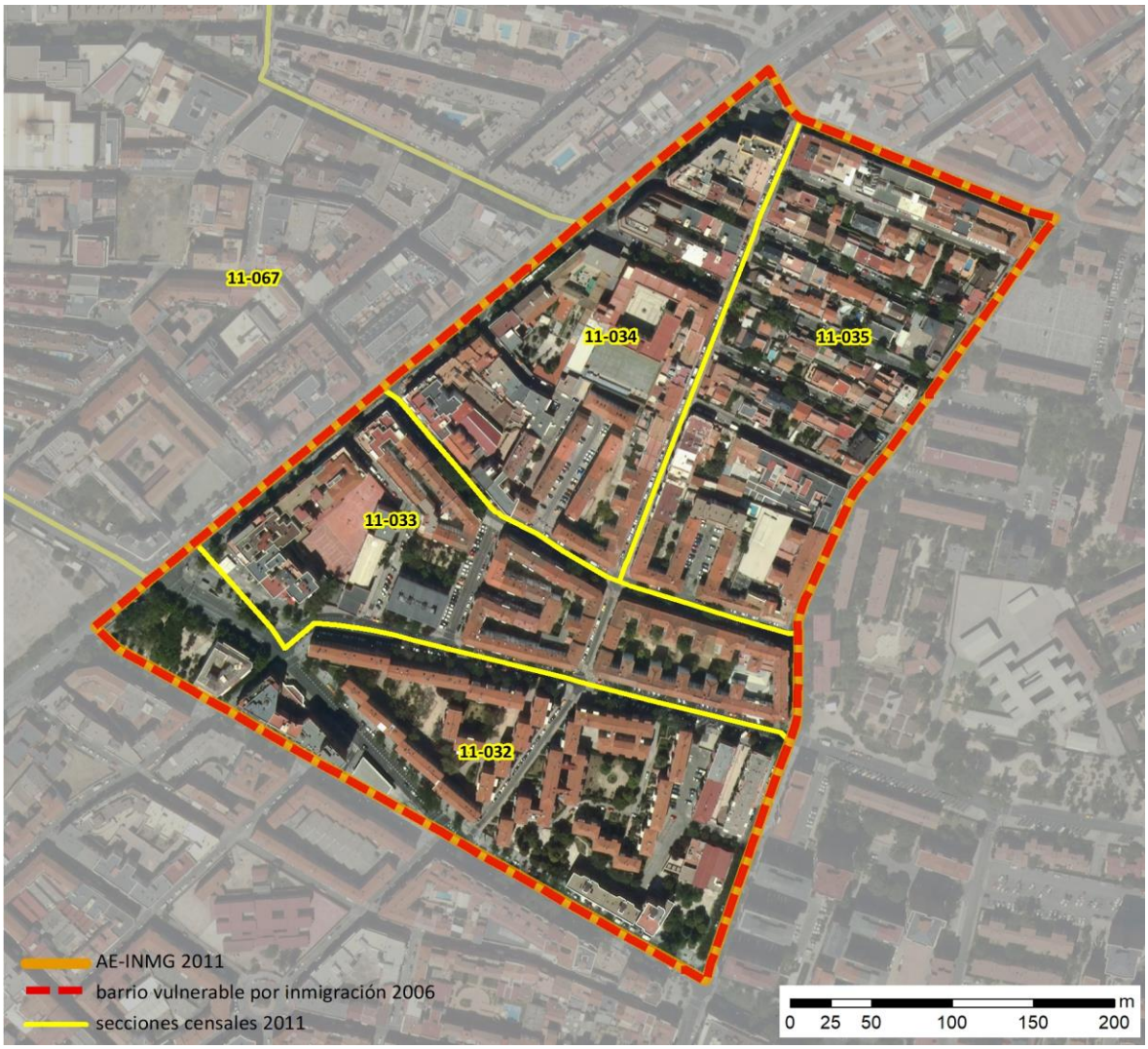

Localización en detalle del AE-INMG

Datos básicos del AE-INMG (1)

Población total	7.280
Población nacida en el extranjero total	2.230
Población nacida en el extranjero (excepto UE-15)	2.085
Densidad población (hab/Km²)	25.671,00
Superficie (ha)	28,36
Nº de secciones censales	5

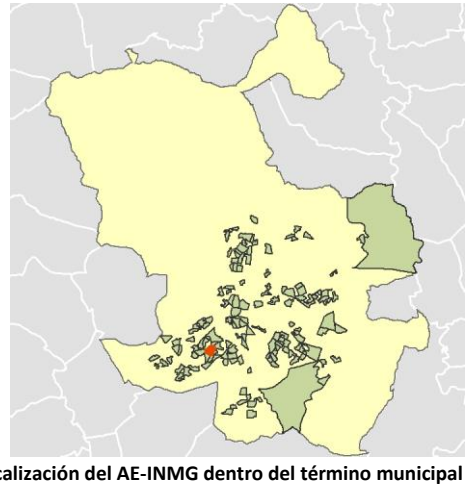

Localización del AE-INMG dentro del término municipal

	Valor del AE-INMG	Valor de referencia (2)
INDICADOR DE INMIGRACIÓN (I-INMG) (3)	**28,64 %**	20,00%

(1) Área Estadística con concentraciones significativas de población inmigrante (AE-INMG)

(2) Valor que se ha tomado como referencia para este estudio

(3) Indicador de Inmigración: (I-INMG): Porcentaje de población nacida en países no pertenecientes a la UE-14, respecto a la población total. Se calcula restando al número total de nacidos en el extranjero, los nacidos en los países de la UE-14: Alemania; Austria; Bélgica; Dinamarca; Finlandia; Francia; Reino Unido; Grecia; Irlanda; Italia; Luxemburgo; Países Bajos; Portugal; y Suecia.

Datos sociodemográficos (Censo 2011)	Sección censal 2807911032		AE-INMG 28079034	
	Valores absolutos	%	Valores absolutos	%
Población total	1.080		7.280	
Población nacida en el extranjero total	420	38,89	2.230	30,63
Población nacida en el extranjero (excepto UE-15)	370	34,26	2.085	28,64

	Sección	AE-INMG	Municipio	Comunidad Autónoma	España
INDICADOR DE INMIGRACIÓN (I-INMG)	34,26	28,64	14,86	14,60	9,99
INDICADORES BÁSICOS DE VULNERABILIDAD URBANA (IBVU) (4)					
IBVU Estudios (5)	14,00	5,84	7,65	7,69	10,92
IBVU Vivienda (6)	0,00	16,47	7,23	4,40	6,99
IBVU Paro (7)	39,17	18,64	21,47	23,12	29,64

(4) Además del Indicador de Inmigración (I-INMG) se ofrecen los valores de los 3 Indicadores Básicos de Vulnerabilidad Urbana (IBVU) para poder analizar la situación de cada sección censal y AE-INMG en relación con los valores de referencia de vulnerabilidad para estos 3 indicadores.

(5) IBVU Estudios: Porcentaje de población analfabeta y sin estudios de 16 años o más, sobre el total de población de 16 años o más. Valor de referencia de vulnerabilidad (2011): 16,38%.

(6) IBVU Vivienda: Porcentaje de viviendas familiares (principales, secundarias, vacías) en edificios en estado en estado ruinoso, malo o deficiente, sobre el total de viviendas familiares (principales, secundarias, vacías). Valor de referencia de vulnerabilidad (2011): 17,50 %.

(7) IBVU Paro: Porcentaje de la población de 16 años o más en situación de paro, respecto al total de población activa de 16 años o más. Valor de referencia de vulnerabilidad (2011): 42,33 %.

Definiciones

ÁREA ESTADÍSTICA CON CONCENTRACIONES SIGNIFICATIVAS DE POBLACIÓN INMIGRANTE (AE-INMG)

Agrupación de secciones censales colindantes y de cierta homogeneidad urbanística, de entre 3.500 y 15.000 habitantes en las que el valor de Indicador de Inmigración (I-INMG) del conjunto supera el valor establecido como referencia (20%).

INDICADOR DE INMIGRACIÓN (I-INMG)

Porcentaje de población nacida en países no pertenecientes a la UE-14, respecto a la población total. Se calcula restando al número total de nacidos en el extranjero, los nacidos en los países de la UE-14: Alemania; Austria; Bélgica; Dinamarca; Finlandia; Francia; Reino Unido; Grecia; Irlanda; Italia; Luxemburgo; Países Bajos; Portugal; y Suecia.

Síntesis Metodológica

El cuerpo de estudio del Catálogo de Barrios Vulnerables de 2011 sigue el criterio establecido en los Catálogos anteriores: centrándose en los municipios mayores de 50.000 habitantes y capitales de provincia. Los trabajos del Catálogo de 2011, siguen la misma metodología que los de 1991, 2001, y 2006, con la única particularidad de que sólo identifican las Áreas Estadísticas Vulnerables, sin realizar el análisis urbanístico detallado que permitía identificar a partir de ellas los Barrios Vulnerables. En el Catálogo de 2011 se han delimitado AE-INMG (Área Estadística con concentraciones significativas de población inmigrante) y AEV (Áreas Estadísticas Vulnerables según los 3 Indicadores Básicos de Vulnerabilidad Urbana: IBVU Estudios, IBVU Vivienda o IBVU Paro). Estas delimitaciones son independientes y pueden superponerse para su análisis en el Visor del Catálogo.

En el caso del Indicador de Inmigración (I-INMG), para el desarrollo del estudio de 2011 se ha partido del análisis de la evolución de los Barrios con concentraciones significativas de población inmigrante identificados previamente en el año 2006, viendo primero si seguían o no cumpliendo esta condición en el año 2011. Posteriormente, se han identificado las nuevas Áreas Estadísticas con concentraciones significativas de población inmigrante (AE-INMG) no coincidentes con Barrios identificados en el Catálogo de 2006, incluyendo también las ciudades que no contaban con Barrios de este tipo en el año 2006.

Una vez identificadas las secciones censales que en 2011 superan los umbrales de referencia del Indicador de Inmigración (I-INMG), se procede a agrupar estas secciones en Áreas Estadísticas con concentraciones significativas de población inmigrante (AE-INMG).

La metodología detallada completa puede consultarse en:

https://apps.fomento.gob.es/BarriosVulnerables/static/adjunto/Sintesis_metodologica_general_catalogo_bbvv.pdf

Datos sociodemográficos (Censo 2011)	Sección censal 2807911033		AE-INMG 28079034	
	Valores absolutos	%	Valores absolutos	%
Población total	1.060		7.280	
Población nacida en el extranjero total	295	27,83	2.230	30,63
Población nacida en el extranjero (excepto UE-15)	275	25,94	2.085	28,64

	Sección	AE-INMG	Municipio	Comunidad Autónoma	España
INDICADOR DE INMIGRACIÓN (I-INMG)	25,94	28,64	14,86	14,60	9,99
INDICADORES BÁSICOS DE VULNERABILIDAD URBANA (IBVU) (4)					
IBVU Estudios (5)	9,94	5,84	7,65	7,69	10,92
IBVU Vivienda (6)	64,55	16,47	7,23	4,40	6,99
IBVU Paro (7)	22,68	18,64	21,47	23,12	29,64

(4) Además del Indicador de Inmigración (I-INMG) se ofrecen los valores de los 3 Indicadores Básicos de Vulnerabilidad Urbana (IBVU) para poder analizar la situación de cada sección censal y AE-INMG en relación con los valores de referencia de vulnerabilidad para estos 3 indicadores.

(5) IBVU Estudios: Porcentaje de población analfabeta y sin estudios de 16 años o más, sobre el total de población de 16 años o más. Valor de referencia de vulnerabilidad (2011): 16,38%.

(6) IBVU Vivienda: Porcentaje de viviendas familiares (principales, secundarias, vacías) en edificios en estado en estado ruinoso, malo o deficiente, sobre el total de viviendas familiares (principales, secundarias, vacías). Valor de referencia de vulnerabilidad (2011): 17,50 %.

(7) IBVU Paro: Porcentaje de la población de 16 años o más en situación de paro, respecto al total de población activa de 16 años o más. Valor de referencia de vulnerabilidad (2011): 42,33 %.

Definiciones

ÁREA ESTADÍSTICA CON CONCENTRACIONES SIGNIFICATIVAS DE POBLACIÓN INMIGRANTE (AE-INMG)

Agrupación de secciones censales colindantes y de cierta homogeneidad urbanística, de entre 3.500 y 15.000 habitantes en las que el valor de Indicador de Inmigración (I-INMG) del conjunto supera el valor establecido como referencia (20%).

INDICADOR DE INMIGRACIÓN (I-INMG)

Porcentaje de población nacida en países no pertenecientes a la UE-14, respecto a la población total. Se calcula restando al número total de nacidos en el extranjero, los nacidos en los países de la UE-14: Alemania; Austria; Bélgica; Dinamarca; Finlandia; Francia; Reino Unido; Grecia; Irlanda; Italia; Luxemburgo; Países Bajos; Portugal; y Suecia.

Síntesis Metodológica

El cuerpo de estudio del Catálogo de Barrios Vulnerables de 2011 sigue el criterio establecido en los Catálogos anteriores: centrándose en los municipios mayores de 50.000 habitantes y capitales de provincia. Los trabajos del Catálogo de 2011, siguen la misma metodología que los de 1991, 2001, y 2006, con la única particularidad de que sólo identifican las Áreas Estadísticas Vulnerables, sin realizar el análisis urbanístico detallado que permitía identificar a partir de ellas los Barrios Vulnerables. En el Catálogo de 2011 se han delimitado AE-INMG (Área Estadística con concentraciones significativas de población inmigrante) y AEV (Áreas Estadísticas Vulnerables según los 3 Indicadores Básicos de Vulnerabilidad Urbana: IBVU Estudios, IBVU Vivienda o IBVU Paro). Estas delimitaciones son independientes y pueden superponerse para su análisis en el Visor del Catálogo.

En el caso del Indicador de Inmigración (I-INMG), para el desarrollo del estudio de 2011 se ha partido del análisis de la evolución de los Barrios con concentraciones significativas de población inmigrante identificados previamente en el año 2006, viendo primero si seguían o no cumpliendo esta condición en el año 2011. Posteriormente, se han identificado las nuevas Áreas Estadísticas con concentraciones significativas de población inmigrante (AE-INMG) no coincidentes con Barrios identificados en el Catálogo de 2006, incluyendo también las ciudades que no contaban con Barrios de este tipo en el año 2006.

Una vez identificadas las secciones censales que en 2011 superan los umbrales de referencia del Indicador de Inmigración (I-INMG), se procede a agrupar estas secciones en Áreas Estadísticas con concentraciones significativas de población inmigrante (AE-INMG).

La metodología detallada completa puede consultarse en:

https://apps.fomento.gob.es/BarriosVulnerables/static/adjunto/Sintesis_metodologica_general_catalogo_bbvv.pdf

Datos sociodemográficos (Censo 2011)	Sección censal 2807911034		AE-INMG 28079034	
	Valores absolutos	%	Valores absolutos	%
Población total	610		7.280	
Población nacida en el extranjero total	205	33,61	2.230	30,63
Población nacida en el extranjero (excepto UE-15)	195	31,97	2.085	28,64

	Sección	AE-INMG	Municipio	Comunidad Autónoma	España
INDICADOR DE INMIGRACIÓN (I-INMG)	31,97	28,64	14,86	14,60	9,99
INDICADORES BÁSICOS DE VULNERABILIDAD URBANA (IBVU) (4)					
IBVU Estudios (5)	12,39	5,84	7,65	7,69	10,92
IBVU Vivienda (6)	2,20	16,47	7,23	4,40	6,99
IBVU Paro (7)	25,00	18,64	21,47	23,12	29,64

(4) Además del Indicador de Inmigración (I-INMG) se ofrecen los valores de los 3 Indicadores Básicos de Vulnerabilidad Urbana (IBVU) para poder analizar la situación de cada sección censal y AE-INMG en relación con los valores de referencia de vulnerabilidad para estos 3 indicadores.

(5) IBVU Estudios: Porcentaje de población analfabeta y sin estudios de 16 años o más, sobre el total de población de 16 años o más. Valor de referencia de vulnerabilidad (2011): 16,38%.

(6) IBVU Vivienda: Porcentaje de viviendas familiares (principales, secundarias, vacías) en edificios en estado en estado ruinoso, malo o deficiente, sobre el total de viviendas familiares (principales, secundarias, vacías). Valor de referencia de vulnerabilidad (2011): 17,50 %.

(7) IBVU Paro: Porcentaje de la población de 16 años o más en situación de paro, respecto al total de población activa de 16 años o más. Valor de referencia de vulnerabilidad (2011): 42,33 %.

Definiciones

ÁREA ESTADÍSTICA CON CONCENTRACIONES SIGNIFICATIVAS DE POBLACIÓN INMIGRANTE (AE-INMG)

Agrupación de secciones censales colindantes y de cierta homogeneidad urbanística, de entre 3.500 y 15.000 habitantes en las que el valor de Indicador de Inmigración (I-INMG) del conjunto supera el valor establecido como referencia (20%).

INDICADOR DE INMIGRACIÓN (I-INMG)

Porcentaje de población nacida en países no pertenecientes a la UE-14, respecto a la población total. Se calcula restando al número total de nacidos en el extranjero, los nacidos en los países de la UE-14: Alemania; Austria; Bélgica; Dinamarca; Finlandia; Francia; Reino Unido; Grecia; Irlanda; Italia; Luxemburgo; Países Bajos; Portugal; y Suecia.

Síntesis Metodológica

El cuerpo de estudio del Catálogo de Barrios Vulnerables de 2011 sigue el criterio establecido en los Catálogos anteriores: centrándose en los municipios mayores de 50.000 habitantes y capitales de provincia. Los trabajos del Catálogo de 2011, siguen la misma metodología que los de 1991, 2001, y 2006, con la única particularidad de que sólo identifican las Áreas Estadísticas Vulnerables, sin realizar el análisis urbanístico detallado que permitía identificar a partir de ellas los Barrios Vulnerables. En el Catálogo de 2011 se han delimitado AE-INMG (Área Estadística con concentraciones significativas de población inmigrante) y AEV (Áreas Estadísticas Vulnerables según los 3 Indicadores Básicos de Vulnerabilidad Urbana: IBVU Estudios, IBVU Vivienda o IBVU Paro). Estas delimitaciones son independientes y pueden superponerse para su análisis en el Visor del Catálogo.

En el caso del Indicador de Inmigración (I-INMG), para el desarrollo del estudio de 2011 se ha partido del análisis de la evolución de los Barrios con concentraciones significativas de población inmigrante identificados previamente en el año 2006, viendo primero si seguían o no cumpliendo esta condición en el año 2011. Posteriormente, se han identificado las nuevas Áreas Estadísticas con concentraciones significativas de población inmigrante (AE-INMG) no coincidentes con Barrios identificados en el Catálogo de 2006, incluyendo también las ciudades que no contaban con Barrios de este tipo en el año 2006.

Una vez identificadas las secciones censales que en 2011 superan los umbrales de referencia del Indicador de Inmigración (I-INMG), se procede a agrupar estas secciones en Áreas Estadísticas con concentraciones significativas de población inmigrante (AE-INMG).

La metodología detallada completa puede consultarse en:

https://apps.fomento.gob.es/BarriosVulnerables/static/adjunto/Sintesis_metodologica_general_catalogo_bbvv.pdf

Datos sociodemográficos (Censo 2011)	Sección censal 2807911035		AE-INMG 28079034	
	Valores absolutos	%	Valores absolutos	%
Población total	1.020		7.280	
Población nacida en el extranjero total	470	46,08	2.230	30,63
Población nacida en el extranjero (excepto UE-15)	460	45,10	2.085	28,64

	Sección	AE-INMG	Municipio	Comunidad Autónoma	España
INDICADOR DE INMIGRACIÓN (I-INMG)	45,10	28,64	14,86	14,60	9,99
INDICADORES BÁSICOS DE VULNERABILIDAD URBANA (IBVU) (4)					
IBVU Estudios (5)	6,43	5,84	7,65	7,69	10,92
IBVU Vivienda (6)	50,93	16,47	7,23	4,40	6,99
IBVU Paro (7)	10,24	18,64	21,47	23,12	29,64

(4) Además del Indicador de Inmigración (I-INMG) se ofrecen los valores de los 3 Indicadores Básicos de Vulnerabilidad Urbana (IBVU) para poder analizar la situación de cada sección censal y AE-INMG en relación con los valores de referencia de vulnerabilidad para estos 3 indicadores.

(5) IBVU Estudios: Porcentaje de población analfabeta y sin estudios de 16 años o más, sobre el total de población de 16 años o más. Valor de referencia de vulnerabilidad (2011): 16,38%.

(6) IBVU Vivienda: Porcentaje de viviendas familiares (principales, secundarias, vacías) en edificios en estado en estado ruinoso, malo o deficiente, sobre el total de viviendas familiares (principales, secundarias, vacías). Valor de referencia de vulnerabilidad (2011): 17,50 %.

(7) IBVU Paro: Porcentaje de la población de 16 años o más en situación de paro, respecto al total de población activa de 16 años o más. Valor de referencia de vulnerabilidad (2011): 42,33 %.

Definiciones

ÁREA ESTADÍSTICA CON CONCENTRACIONES SIGNIFICATIVAS DE POBLACIÓN INMIGRANTE (AE-INMG)

Agrupación de secciones censales colindantes y de cierta homogeneidad urbanística, de entre 3.500 y 15.000 habitantes en las que el valor de Indicador de Inmigración (I-INMG) del conjunto supera el valor establecido como referencia (20%).

INDICADOR DE INMIGRACIÓN (I-INMG)

Porcentaje de población nacida en países no pertenecientes a la UE-14, respecto a la población total. Se calcula restando al número total de nacidos en el extranjero, los nacidos en los países de la UE-14: Alemania; Austria; Bélgica; Dinamarca; Finlandia; Francia; Reino Unido; Grecia; Irlanda; Italia; Luxemburgo; Países Bajos; Portugal; y Suecia.

Síntesis Metodológica

El cuerpo de estudio del Catálogo de Barrios Vulnerables de 2011 sigue el criterio establecido en los Catálogos anteriores: centrándose en los municipios mayores de 50.000 habitantes y capitales de provincia. Los trabajos del Catálogo de 2011, siguen la misma metodología que los de 1991, 2001, y 2006, con la única particularidad de que sólo identifican las Áreas Estadísticas Vulnerables, sin realizar el análisis urbanístico detallado que permitía identificar a partir de ellas los Barrios Vulnerables. En el Catálogo de 2011 se han delimitado AE-INMG (Área Estadística con concentraciones significativas de población inmigrante) y AEV (Áreas Estadísticas Vulnerables según los 3 Indicadores Básicos de Vulnerabilidad Urbana: IBVU Estudios, IBVU Vivienda o IBVU Paro). Estas delimitaciones son independientes y pueden superponerse para su análisis en el Visor del Catálogo.

En el caso del Indicador de Inmigración (I-INMG), para el desarrollo del estudio de 2011 se ha partido del análisis de la evolución de los Barrios con concentraciones significativas de población inmigrante identificados previamente en el año 2006, viendo primero si seguían o no cumpliendo esta condición en el año 2011. Posteriormente, se han identificado las nuevas Áreas Estadísticas con concentraciones significativas de población inmigrante (AE-INMG) no coincidentes con Barrios identificados en el Catálogo de 2006, incluyendo también las ciudades que no contaban con Barrios de este tipo en el año 2006.

Una vez identificadas las secciones censales que en 2011 superan los umbrales de referencia del Indicador de Inmigración (I-INMG), se procede a agrupar estas secciones en Áreas Estadísticas con concentraciones significativas de población inmigrante (AE-INMG).

La metodología detallada completa puede consultarse en:

https://apps.fomento.gob.es/BarriosVulnerables/static/adjunto/Sintesis_metodologica_general_catalogo_bbvv.pdf

Datos sociodemográficos (Censo 2011)	Sección censal 2807911067		AE-INMG 28079034	
	Valores absolutos	%	Valores absolutos	%
Población total	3.510		7.280	
Población nacida en el extranjero total	840	23,93	2.230	30,63
Población nacida en el extranjero (excepto UE-15)	785	22,36	2.085	28,64

	Sección	AE-INMG	Municipio	Comunidad Autónoma	España
INDICADOR DE INMIGRACIÓN (I-INMG)	22,36	28,64	14,86	14,60	9,99
INDICADORES BÁSICOS DE VULNERABILIDAD URBANA (IBVU) (4)					
IBVU Estudios (5)	0,50	5,84	7,65	7,69	10,92
IBVU Vivienda (6)	0,00	16,47	7,23	4,40	6,99
IBVU Paro (7)	14,14	18,64	21,47	23,12	29,64

(4) Además del Indicador de Inmigración (I-INMG) se ofrecen los valores de los 3 Indicadores Básicos de Vulnerabilidad Urbana (IBVU) para poder analizar la situación de cada sección censal y AE-INMG en relación con los valores de referencia de vulnerabilidad para estos 3 indicadores.

(5) IBVU Estudios: Porcentaje de población analfabeta y sin estudios de 16 años o más, sobre el total de población de 16 años o más. Valor de referencia de vulnerabilidad (2011): 16,38%.

(6) IBVU Vivienda: Porcentaje de viviendas familiares (principales, secundarias, vacías) en edificios en estado en estado ruinoso, malo o deficiente, sobre el total de viviendas familiares (principales, secundarias, vacías). Valor de referencia de vulnerabilidad (2011): 17,50 %.

(7) IBVU Paro: Porcentaje de la población de 16 años o más en situación de paro, respecto al total de población activa de 16 años o más. Valor de referencia de vulnerabilidad (2011): 42,33 %.

Definiciones

ÁREA ESTADÍSTICA CON CONCENTRACIONES SIGNIFICATIVAS DE POBLACIÓN INMIGRANTE (AE-INMG)

Agrupación de secciones censales colindantes y de cierta homogeneidad urbanística, de entre 3.500 y 15.000 habitantes en las que el valor de Indicador de Inmigración (I-INMG) del conjunto supera el valor establecido como referencia (20%).

INDICADOR DE INMIGRACIÓN (I-INMG)

Porcentaje de población nacida en países no pertenecientes a la UE-14, respecto a la población total. Se calcula restando al número total de nacidos en el extranjero, los nacidos en los países de la UE-14: Alemania; Austria; Bélgica; Dinamarca; Finlandia; Francia; Reino Unido; Grecia; Irlanda; Italia; Luxemburgo; Países Bajos; Portugal; y Suecia.

Síntesis Metodológica

El cuerpo de estudio del Catálogo de Barrios Vulnerables de 2011 sigue el criterio establecido en los Catálogos anteriores: centrándose en los municipios mayores de 50.000 habitantes y capitales de provincia. Los trabajos del Catálogo de 2011, siguen la misma metodología que los de 1991, 2001, y 2006, con la única particularidad de que sólo identifican las Áreas Estadísticas Vulnerables, sin realizar el análisis urbanístico detallado que permitía identificar a partir de ellas los Barrios Vulnerables. En el Catálogo de 2011 se han delimitado AE-INMG (Área Estadística con concentraciones significativas de población inmigrante) y AEV (Áreas Estadísticas Vulnerables según los 3 Indicadores Básicos de Vulnerabilidad Urbana: IBVU Estudios, IBVU Vivienda o IBVU Paro). Estas delimitaciones son independientes y pueden superponerse para su análisis en el Visor del Catálogo.

En el caso del Indicador de Inmigración (I-INMG), para el desarrollo del estudio de 2011 se ha partido del análisis de la evolución de los Barrios con concentraciones significativas de población inmigrante identificados previamente en el año 2006, viendo primero si seguían o no cumpliendo esta condición en el año 2011. Posteriormente, se han identificado las nuevas Áreas Estadísticas con concentraciones significativas de población inmigrante (AE-INMG) no coincidentes con Barrios identificados en el Catálogo de 2006, incluyendo también las ciudades que no contaban con Barrios de este tipo en el año 2006.

Una vez identificadas las secciones censales que en 2011 superan los umbrales de referencia del Indicador de Inmigración (I-INMG), se procede a agrupar estas secciones en Áreas Estadísticas con concentraciones significativas de población inmigrante (AE-INMG).

La metodología detallada completa puede consultarse en:

https://apps.fomento.gob.es/BarriosVulnerables/static/adjunto/Sintesis_metodologica_general_catalogo_bbvv.pdf

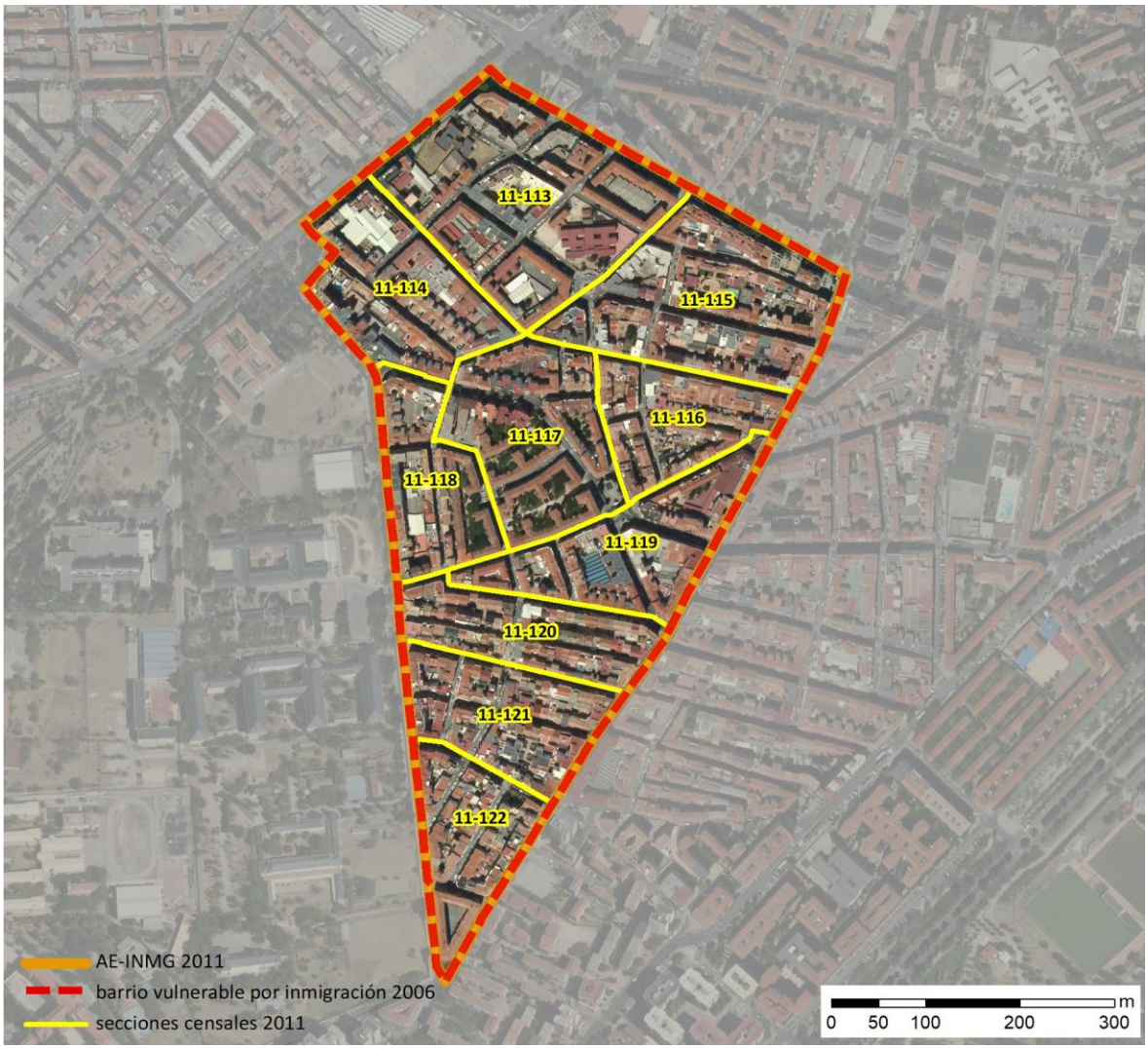

Localización en detalle del AE-INMG

Datos básicos del AE-INMG (1)

Población total	14.065
Población nacida en el extranjero total	5.345
Población nacida en el extranjero (excepto UE-15)	5.230
Densidad población (hab/Km²)	50.030,34
Superficie (ha)	28,11
Nº de secciones censales	10

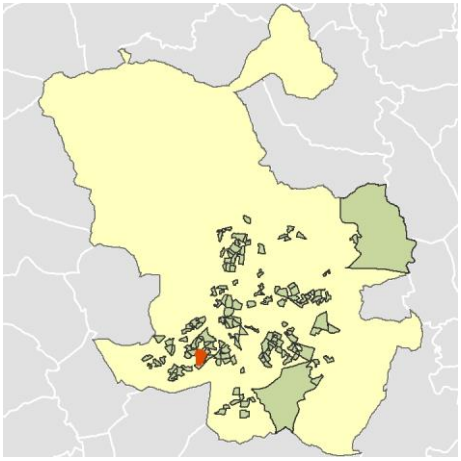

Localización del AE-INMG dentro del término municipal

	Valor del AE-INMG	Valor de referencia (2)
INDICADOR DE INMIGRACIÓN (I-INMG) (3)	**37,18 %**	20,00%

(1) Área Estadística con concentraciones significativas de población inmigrante (AE-INMG)

(2) Valor que se ha tomado como referencia para este estudio

(3) Indicador de Inmigración: (I-INMG): Porcentaje de población nacida en países no pertenecientes a la UE-14, respecto a la población total. Se calcula restando al número total de nacidos en el extranjero, los nacidos en los países de la UE-14: Alemania; Austria; Bélgica; Dinamarca; Finlandia; Francia; Reino Unido; Grecia; Irlanda; Italia; Luxemburgo; Países Bajos; Portugal; y Suecia.

GOBIERNO DE ESPAÑA · MINISTERIO DE FOMENTO

2011 — Madrid

Nombre AE-INMG: **San José Obrero Oeste** — Código AE-INMG: **28079035**

Datos sociodemográficos (Censo 2011)	Sección censal 2807911113 Valores absolutos	Sección censal 2807911113 %	AE-INMG 28079035 Valores absolutos	AE-INMG 28079035 %
Población total	1.860		14.065	
Población nacida en el extranjero total	805	43,28	5.345	38,00
Población nacida en el extranjero (excepto UE-15)	805	43,28	5.230	37,18

	Sección	AE-INMG	Municipio	Comunidad Autónoma	España
INDICADOR DE INMIGRACIÓN (I-INMG)	43,28	37,18	14,86	14,60	9,99
INDICADORES BÁSICOS DE VULNERABILIDAD URBANA (IBVU) (4)					
IBVU Estudios (5)	5,73	10,19	7,65	7,69	10,92
IBVU Vivienda (6)	0,00	2,98	7,23	4,40	6,99
IBVU Paro (7)	29,07	24,42	21,47	23,12	29,64

(4) Además del Indicador de Inmigración (I-INMG) se ofrecen los valores de los 3 Indicadores Básicos de Vulnerabilidad Urbana (IBVU) para poder analizar la situación de cada sección censal y AE-INMG en relación con los valores de referencia de vulnerabilidad para estos 3 indicadores.

(5) IBVU Estudios: Porcentaje de población analfabeta y sin estudios de 16 años o más, sobre el total de población de 16 años o más. Valor de referencia de vulnerabilidad (2011): 16,38%.

(6) IBVU Vivienda: Porcentaje de viviendas familiares (principales, secundarias, vacías) en edificios en estado en estado ruinoso, malo o deficiente, sobre el total de viviendas familiares (principales, secundarias, vacías). Valor de referencia de vulnerabilidad (2011): 17,50 %.

(7) IBVU Paro: Porcentaje de la población de 16 años o más en situación de paro, respecto al total de población activa de 16 años o más. Valor de referencia de vulnerabilidad (2011): 42,33 %.

Definiciones

ÁREA ESTADÍSTICA CON CONCENTRACIONES SIGNIFICATIVAS DE POBLACIÓN INMIGRANTE (AE-INMG)

Agrupación de secciones censales colindantes y de cierta homogeneidad urbanística, de entre 3.500 y 15.000 habitantes en las que el valor de Indicador de Inmigración (I-INMG) del conjunto supera el valor establecido como referencia (20%).

INDICADOR DE INMIGRACIÓN (I-INMG)

Porcentaje de población nacida en países no pertenecientes a la UE-14, respecto a la población total. Se calcula restando al número total de nacidos en el extranjero, los nacidos en los países de la UE-14: Alemania; Austria; Bélgica; Dinamarca; Finlandia; Francia; Reino Unido; Grecia; Irlanda; Italia; Luxemburgo; Países Bajos; Portugal; y Suecia.

Síntesis Metodológica

El cuerpo de estudio del Catálogo de Barrios Vulnerables de 2011 sigue el criterio establecido en los Catálogos anteriores: centrándose en los municipios mayores de 50.000 habitantes y capitales de provincia. Los trabajos del Catálogo de 2011, siguen la misma metodología que los de 1991, 2001, y 2006, con la única particularidad de que sólo identifican las Áreas Estadísticas Vulnerables, sin realizar el análisis urbanístico detallado que permitía identificar a partir de ellas los Barrios Vulnerables. En el Catálogo de 2011 se han delimitado AE-INMG (Área Estadística con concentraciones significativas de población inmigrante) y AEV (Áreas Estadísticas Vulnerables según los 3 Indicadores Básicos de Vulnerabilidad Urbana: IBVU Estudios, IBVU Vivienda o IBVU Paro). Estas delimitaciones son independientes y pueden superponerse para su análisis en el Visor del Catálogo.

En el caso del Indicador de Inmigración (I-INMG), para el desarrollo del estudio de 2011 se ha partido del análisis de la evolución de los Barrios con concentraciones significativas de población inmigrante identificados previamente en el año 2006, viendo primero si seguían o no cumpliendo esta condición en el año 2011. Posteriormente, se han identificado las nuevas Áreas Estadísticas con concentraciones significativas de población inmigrante (AE-INMG) no coincidentes con Barrios identificados en el Catálogo de 2006, incluyendo también las ciudades que no contaban con Barrios de este tipo en el año 2006.

Una vez identificadas las secciones censales que en 2011 superan los umbrales de referencia del Indicador de Inmigración (I-INMG), se procede a agrupar estas secciones en Áreas Estadísticas con concentraciones significativas de población inmigrante (AE-INMG).

La metodología detallada completa puede consultarse en:

https://apps.fomento.gob.es/BarriosVulnerables/static/adjunto/Sintesis_metodologica_general_catalogo_bbvv.pdf

GOBIERNO DE ESPAÑA · MINISTERIO DE FOMENTO

2011 — Madrid

Nombre AE-INMG: **San José Obrero Oeste** — Código AE-INMG: **28079035**

Datos sociodemográficos (Censo 2011)	Sección censal 2807911114 Valores absolutos	Sección censal 2807911114 %	AE-INMG 28079035 Valores absolutos	AE-INMG 28079035 %
Población total	1.985		14.065	
Población nacida en el extranjero total	1.220	61,46	5.345	38,00
Población nacida en el extranjero (excepto UE-15)	1.170	58,94	5.230	37,18

	Sección	AE-INMG	Municipio	Comunidad Autónoma	España
INDICADOR DE INMIGRACIÓN (I-INMG)	58,94	37,18	14,86	14,60	9,99
INDICADORES BÁSICOS DE VULNERABILIDAD URBANA (IBVU) (4)					
IBVU Estudios (5)	5,71	10,19	7,65	7,69	10,92
IBVU Vivienda (6)	0,00	2,98	7,23	4,40	6,99
IBVU Paro (7)	22,22	24,42	21,47	23,12	29,64

(4) Además del Indicador de Inmigración (I-INMG) se ofrecen los valores de los 3 Indicadores Básicos de Vulnerabilidad Urbana (IBVU) para poder analizar la situación de cada sección censal y AE-INMG en relación con los valores de referencia de vulnerabilidad para estos 3 indicadores.

(5) IBVU Estudios: Porcentaje de población analfabeta y sin estudios de 16 años o más, sobre el total de población de 16 años o más. Valor de referencia de vulnerabilidad (2011): 16,38%.

(6) IBVU Vivienda: Porcentaje de viviendas familiares (principales, secundarias, vacías) en edificios en estado en estado ruinoso, malo o deficiente, sobre el total de viviendas familiares (principales, secundarias, vacías). Valor de referencia de vulnerabilidad (2011): 17,50 %.

(7) IBVU Paro: Porcentaje de la población de 16 años o más en situación de paro, respecto al total de población activa de 16 años o más. Valor de referencia de vulnerabilidad (2011): 42,33 %.

Definiciones

ÁREA ESTADÍSTICA CON CONCENTRACIONES SIGNIFICATIVAS DE POBLACIÓN INMIGRANTE (AE-INMG)

Agrupación de secciones censales colindantes y de cierta homogeneidad urbanística, de entre 3.500 y 15.000 habitantes en las que el valor de Indicador de Inmigración (I-INMG) del conjunto supera el valor establecido como referencia (20%).

INDICADOR DE INMIGRACIÓN (I-INMG)

Porcentaje de población nacida en países no pertenecientes a la UE-14, respecto a la población total. Se calcula restando al número total de nacidos en el extranjero, los nacidos en los países de la UE-14: Alemania; Austria; Bélgica; Dinamarca; Finlandia; Francia; Reino Unido; Grecia; Irlanda; Italia; Luxemburgo; Países Bajos; Portugal; y Suecia.

Síntesis Metodológica

El cuerpo de estudio del Catálogo de Barrios Vulnerables de 2011 sigue el criterio establecido en los Catálogos anteriores: centrándose en los municipios mayores de 50.000 habitantes y capitales de provincia. Los trabajos del Catálogo de 2011, siguen la misma metodología que los de 1991, 2001, y 2006, con la única particularidad de que sólo identifican las Áreas Estadísticas Vulnerables, sin realizar el análisis urbanístico detallado que permitía identificar a partir de ellas los Barrios Vulnerables. En el Catálogo de 2011 se han delimitado AE-INMG (Área Estadística con concentraciones significativas de población inmigrante) y AEV (Áreas Estadísticas Vulnerables según los 3 Indicadores Básicos de Vulnerabilidad Urbana: IBVU Estudios, IBVU Vivienda o IBVU Paro). Estas delimitaciones son independientes y pueden superponerse para su análisis en el Visor del Catálogo.

En el caso del Indicador de Inmigración (I-INMG), para el desarrollo del estudio de 2011 se ha partido del análisis de la evolución de los Barrios con concentraciones significativas de población inmigrante identificados previamente en el año 2006, viendo primero si seguían o no cumpliendo esta condición en el año 2011. Posteriormente, se han identificado las nuevas Áreas Estadísticas con concentraciones significativas de población inmigrante (AE-INMG) no coincidentes con Barrios identificados en el Catálogo de 2006, incluyendo también las ciudades que no contaban con Barrios de este tipo en el año 2006.

Una vez identificadas las secciones censales que en 2011 superan los umbrales de referencia del Indicador de Inmigración (I-INMG), se procede a agrupar estas secciones en Áreas Estadísticas con concentraciones significativas de población inmigrante (AE-INMG).

La metodología detallada completa puede consultarse en:

https://apps.fomento.gob.es/BarriosVulnerables/static/adjunto/Sintesis_metodologica_general_catalogo_bbvv.pdf

Datos sociodemográficos (Censo 2011)	Sección censal 2807911115		AE-INMG 28079035	
	Valores absolutos	%	Valores absolutos	%
Población total	1.470		14.065	
Población nacida en el extranjero total	380	25,85	5.345	38,00
Población nacida en el extranjero (excepto UE-15)	365	24,83	5.230	37,18

	Sección	AE-INMG	Municipio	Comunidad Autónoma	España
INDICADOR DE INMIGRACIÓN (I-INMG)	24,83	37,18	14,86	14,60	9,99
INDICADORES BÁSICOS DE VULNERABILIDAD URBANA (IBVU) (4)					
IBVU Estudios (5)	9,49	10,19	7,65	7,69	10,92
IBVU Vivienda (6)	0,00	2,98	7,23	4,40	6,99
IBVU Paro (7)	20,83	24,42	21,47	23,12	29,64

(4) Además del Indicador de Inmigración (I-INMG) se ofrecen los valores de los 3 Indicadores Básicos de Vulnerabilidad Urbana (IBVU) para poder analizar la situación de cada sección censal y AE-INMG en relación con los valores de referencia de vulnerabilidad para estos 3 indicadores.

(5) IBVU Estudios: Porcentaje de población analfabeta y sin estudios de 16 años o más, sobre el total de población de 16 años o más. Valor de referencia de vulnerabilidad (2011): 16,38%.

(6) IBVU Vivienda: Porcentaje de viviendas familiares (principales, secundarias, vacías) en edificios en estado en estado ruinoso, malo o deficiente, sobre el total de viviendas familiares (principales, secundarias, vacías). Valor de referencia de vulnerabilidad (2011): 17,50 %.

(7) IBVU Paro: Porcentaje de la población de 16 años o más en situación de paro, respecto al total de población activa de 16 años o más. Valor de referencia de vulnerabilidad (2011): 42,33 %.

Definiciones

ÁREA ESTADÍSTICA CON CONCENTRACIONES SIGNIFICATIVAS DE POBLACIÓN INMIGRANTE (AE-INMG)

Agrupación de secciones censales colindantes y de cierta homogeneidad urbanística, de entre 3.500 y 15.000 habitantes en las que el valor de Indicador de Inmigración (I-INMG) del conjunto supera el valor establecido como referencia (20%).

INDICADOR DE INMIGRACIÓN (I-INMG)

Porcentaje de población nacida en países no pertenecientes a la UE-14, respecto a la población total. Se calcula restando al número total de nacidos en el extranjero, los nacidos en los países de la UE-14: Alemania; Austria; Bélgica; Dinamarca; Finlandia; Francia; Reino Unido; Grecia; Irlanda; Italia; Luxemburgo; Países Bajos; Portugal; y Suecia.

Síntesis Metodológica

El cuerpo de estudio del Catálogo de Barrios Vulnerables de 2011 sigue el criterio establecido en los Catálogos anteriores: centrándose en los municipios mayores de 50.000 habitantes y capitales de provincia. Los trabajos del Catálogo de 2011, siguen la misma metodología que los de 1991, 2001, y 2006, con la única particularidad de que sólo identifican las Áreas Estadísticas Vulnerables, sin realizar el análisis urbanístico detallado que permitía identificar a partir de ellas los Barrios Vulnerables. En el Catálogo de 2011 se han delimitado AE-INMG (Área Estadística con concentraciones significativas de población inmigrante) y AEV (Áreas Estadísticas Vulnerables según los 3 Indicadores Básicos de Vulnerabilidad Urbana: IBVU Estudios, IBVU Vivienda o IBVU Paro). Estas delimitaciones son independientes y pueden superponerse para su análisis en el Visor del Catálogo.

En el caso del Indicador de Inmigración (I-INMG), para el desarrollo del estudio de 2011 se ha partido del análisis de la evolución de los Barrios con concentraciones significativas de población inmigrante identificados previamente en el año 2006, viendo primero si seguían o no cumpliendo esta condición en el año 2011. Posteriormente, se han identificado las nuevas Áreas Estadísticas con concentraciones significativas de población inmigrante (AE-INMG) no coincidentes con Barrios identificados en el Catálogo de 2006, incluyendo también las ciudades que no contaban con Barrios de este tipo en el año 2006.

Una vez identificadas las secciones censales que en 2011 superan los umbrales de referencia del Indicador de Inmigración (I-INMG), se procede a agrupar estas secciones en Áreas Estadísticas con concentraciones significativas de población inmigrante (AE-INMG).

La metodología detallada completa puede consultarse en:

https://apps.fomento.gob.es/BarriosVulnerables/static/adjunto/Sintesis_metodologica_general_catalogo_bbvv.pdf

GOBIERNO DE ESPAÑA · MINISTERIO DE FOMENTO

2011 — Madrid

Nombre AE-INMG: **San José Obrero Oeste** — Código AE-INMG: **28079035**

Datos sociodemográficos (Censo 2011)	Sección censal 2807911116 Valores absolutos	Sección censal 2807911116 %	AE-INMG 28079035 Valores absolutos	AE-INMG 28079035 %
Población total	1.215		14.065	
Población nacida en el extranjero total	415	34,16	5.345	38,00
Población nacida en el extranjero (excepto UE-15)	415	34,16	5.230	37,18

	Sección	AE-INMG	Municipio	Comunidad Autónoma	España
INDICADOR DE INMIGRACIÓN (I-INMG)	34,16	37,18	14,86	14,60	9,99
INDICADORES BÁSICOS DE VULNERABILIDAD URBANA (IBVU) (4)					
IBVU Estudios (5)	9,71	10,19	7,65	7,69	10,92
IBVU Vivienda (6)	23,71	2,98	7,23	4,40	6,99
IBVU Paro (7)	27,05	24,42	21,47	23,12	29,64

(4) Además del Indicador de Inmigración (I-INMG) se ofrecen los valores de los 3 Indicadores Básicos de Vulnerabilidad Urbana (IBVU) para poder analizar la situación de cada sección censal y AE-INMG en relación con los valores de referencia de vulnerabilidad para estos 3 indicadores.

(5) IBVU Estudios: Porcentaje de población analfabeta y sin estudios de 16 años o más, sobre el total de población de 16 años o más. Valor de referencia de vulnerabilidad (2011): 16,38%.

(6) IBVU Vivienda: Porcentaje de viviendas familiares (principales, secundarias, vacías) en edificios en estado en estado ruinoso, malo o deficiente, sobre el total de viviendas familiares (principales, secundarias, vacías). Valor de referencia de vulnerabilidad (2011): 17,50 %.

(7) IBVU Paro: Porcentaje de la población de 16 años o más en situación de paro, respecto al total de población activa de 16 años o más. Valor de referencia de vulnerabilidad (2011): 42,33 %.

Definiciones

ÁREA ESTADÍSTICA CON CONCENTRACIONES SIGNIFICATIVAS DE POBLACIÓN INMIGRANTE (AE-INMG)

Agrupación de secciones censales colindantes y de cierta homogeneidad urbanística, de entre 3.500 y 15.000 habitantes en las que el valor de Indicador de Inmigración (I-INMG) del conjunto supera el valor establecido como referencia (20%).

INDICADOR DE INMIGRACIÓN (I-INMG)

Porcentaje de población nacida en países no pertenecientes a la UE-14, respecto a la población total. Se calcula restando al número total de nacidos en el extranjero, los nacidos en los países de la UE-14: Alemania; Austria; Bélgica; Dinamarca; Finlandia; Francia; Reino Unido; Grecia; Irlanda; Italia; Luxemburgo; Países Bajos; Portugal; y Suecia.

Síntesis Metodológica

El cuerpo de estudio del Catálogo de Barrios Vulnerables de 2011 sigue el criterio establecido en los Catálogos anteriores: centrándose en los municipios mayores de 50.000 habitantes y capitales de provincia. Los trabajos del Catálogo de 2011, siguen la misma metodología que los de 1991, 2001, y 2006, con la única particularidad de que sólo identifican las Áreas Estadísticas Vulnerables, sin realizar el análisis urbanístico detallado que permitía identificar a partir de ellas los Barrios Vulnerables. En el Catálogo de 2011 se han delimitado AE-INMG (Área Estadística con concentraciones significativas de población inmigrante) y AEV (Áreas Estadísticas Vulnerables según los 3 Indicadores Básicos de Vulnerabilidad Urbana: IBVU Estudios, IBVU Vivienda o IBVU Paro). Estas delimitaciones son independientes y pueden superponerse para su análisis en el Visor del Catálogo.

En el caso del Indicador de Inmigración (I-INMG), para el desarrollo del estudio de 2011 se ha partido del análisis de la evolución de los Barrios con concentraciones significativas de población inmigrante identificados previamente en el año 2006, viendo primero si seguían o no cumpliendo esta condición en el año 2011. Posteriormente, se han identificado las nuevas Áreas Estadísticas con concentraciones significativas de población inmigrante (AE-INMG) no coincidentes con Barrios identificados en el Catálogo de 2006, incluyendo también las ciudades que no contaban con Barrios de este tipo en el año 2006.

Una vez identificadas las secciones censales que en 2011 superan los umbrales de referencia del Indicador de Inmigración (I-INMG), se procede a agrupar estas secciones en Áreas Estadísticas con concentraciones significativas de población inmigrante (AE-INMG).

La metodología detallada completa puede consultarse en:

https://apps.fomento.gob.es/BarriosVulnerables/static/adjunto/Sintesis_metodologica_general_catalogo_bbvv.pdf

GOBIERNO DE ESPAÑA · MINISTERIO DE FOMENTO

2011 — Madrid

Nombre AE-INMG: **San José Obrero Oeste** — Código AE-INMG: **28079035**

Datos sociodemográficos (Censo 2011)	Sección censal 2807911117 Valores absolutos	Sección censal 2807911117 %	AE-INMG 28079035 Valores absolutos	AE-INMG 28079035 %
Población total	1.495		14.065	
Población nacida en el extranjero total	420	28,09	5.345	38,00
Población nacida en el extranjero (excepto UE-15)	410	27,42	5.230	37,18

	Sección	AE-INMG	Municipio	Comunidad Autónoma	España
INDICADOR DE INMIGRACIÓN (I-INMG)	27,42	37,18	14,86	14,60	9,99
INDICADORES BÁSICOS DE VULNERABILIDAD URBANA (IBVU) (4)					
IBVU Estudios (5)	14,18	10,19	7,65	7,69	10,92
IBVU Vivienda (6)	2,99	2,98	7,23	4,40	6,99
IBVU Paro (7)	29,12	24,42	21,47	23,12	29,64

(4) Además del Indicador de Inmigración (I-INMG) se ofrecen los valores de los 3 Indicadores Básicos de Vulnerabilidad Urbana (IBVU) para poder analizar la situación de cada sección censal y AE-INMG en relación con los valores de referencia de vulnerabilidad para estos 3 indicadores.

(5) IBVU Estudios: Porcentaje de población analfabeta y sin estudios de 16 años o más, sobre el total de población de 16 años o más. Valor de referencia de vulnerabilidad (2011): 16,38%.

(6) IBVU Vivienda: Porcentaje de viviendas familiares (principales, secundarias, vacías) en edificios en estado en estado ruinoso, malo o deficiente, sobre el total de viviendas familiares (principales, secundarias, vacías). Valor de referencia de vulnerabilidad (2011): 17,50 %.

(7) IBVU Paro: Porcentaje de la población de 16 años o más en situación de paro, respecto al total de población activa de 16 años o más. Valor de referencia de vulnerabilidad (2011): 42,33 %.

Definiciones

ÁREA ESTADÍSTICA CON CONCENTRACIONES SIGNIFICATIVAS DE POBLACIÓN INMIGRANTE (AE-INMG)

Agrupación de secciones censales colindantes y de cierta homogeneidad urbanística, de entre 3.500 y 15.000 habitantes en las que el valor de Indicador de Inmigración (I-INMG) del conjunto supera el valor establecido como referencia (20%).

INDICADOR DE INMIGRACIÓN (I-INMG)

Porcentaje de población nacida en países no pertenecientes a la UE-14, respecto a la población total. Se calcula restando al número total de nacidos en el extranjero, los nacidos en los países de la UE-14: Alemania; Austria; Bélgica; Dinamarca; Finlandia; Francia; Reino Unido; Grecia; Irlanda; Italia; Luxemburgo; Países Bajos; Portugal; y Suecia.

Síntesis Metodológica

El cuerpo de estudio del Catálogo de Barrios Vulnerables de 2011 sigue el criterio establecido en los Catálogos anteriores: centrándose en los municipios mayores de 50.000 habitantes y capitales de provincia. Los trabajos del Catálogo de 2011, siguen la misma metodología que los de 1991, 2001, y 2006, con la única particularidad de que sólo identifican las Áreas Estadísticas Vulnerables, sin realizar el análisis urbanístico detallado que permitía identificar a partir de ellas los Barrios Vulnerables. En el Catálogo de 2011 se han delimitado AE-INMG (Área Estadística con concentraciones significativas de población inmigrante) y AEV (Áreas Estadísticas Vulnerables según los 3 Indicadores Básicos de Vulnerabilidad Urbana: IBVU Estudios, IBVU Vivienda o IBVU Paro). Estas delimitaciones son independientes y pueden superponerse para su análisis en el Visor del Catálogo.

En el caso del Indicador de Inmigración (I-INMG), para el desarrollo del estudio de 2011 se ha partido del análisis de la evolución de los Barrios con concentraciones significativas de población inmigrante identificados previamente en el año 2006, viendo primero si seguían o no cumpliendo esta condición en el año 2011. Posteriormente, se han identificado las nuevas Áreas Estadísticas con concentraciones significativas de población inmigrante (AE-INMG) no coincidentes con Barrios identificados en el Catálogo de 2006, incluyendo también las ciudades que no contaban con Barrios de este tipo en el año 2006.

Una vez identificadas las secciones censales que en 2011 superan los umbrales de referencia del Indicador de Inmigración (I-INMG), se procede a agrupar estas secciones en Áreas Estadísticas con concentraciones significativas de población inmigrante (AE-INMG).

La metodología detallada completa puede consultarse en:

https://apps.fomento.gob.es/BarriosVulnerables/static/adjunto/Sintesis_metodologica_general_catalogo_bbvv.pdf

Datos sociodemográficos (Censo 2011)	Sección censal 2807911118		AE-INMG 28079035	
	Valores absolutos	%	Valores absolutos	%
Población total	1.175		14.065	
Población nacida en el extranjero total	335	28,51	5.345	38,00
Población nacida en el extranjero (excepto UE-15)	320	27,23	5.230	37,18

	Sección	AE-INMG	Municipio	Comunidad Autónoma	España
INDICADOR DE INMIGRACIÓN (I-INMG)	27,23	37,18	14,86	14,60	9,99
INDICADORES BÁSICOS DE VULNERABILIDAD URBANA (IBVU) (4)					
IBVU Estudios (5)	15,61	10,19	7,65	7,69	10,92
IBVU Vivienda (6)	0,00	2,98	7,23	4,40	6,99
IBVU Paro (7)	24,60	24,42	21,47	23,12	29,64

(4) Además del Indicador de Inmigración (I-INMG) se ofrecen los valores de los 3 Indicadores Básicos de Vulnerabilidad Urbana (IBVU) para poder analizar la situación de cada sección censal y AE-INMG en relación con los valores de referencia de vulnerabilidad para estos 3 indicadores.

(5) IBVU Estudios: Porcentaje de población analfabeta y sin estudios de 16 años o más, sobre el total de población de 16 años o más. Valor de referencia de vulnerabilidad (2011): 16,38%.

(6) IBVU Vivienda: Porcentaje de viviendas familiares (principales, secundarias, vacías) en edificios en estado en estado ruinoso, malo o deficiente, sobre el total de viviendas familiares (principales, secundarias, vacías). Valor de referencia de vulnerabilidad (2011): 17,50 %.

(7) IBVU Paro: Porcentaje de la población de 16 años o más en situación de paro, respecto al total de población activa de 16 años o más. Valor de referencia de vulnerabilidad (2011): 42,33 %.

Definiciones

ÁREA ESTADÍSTICA CON CONCENTRACIONES SIGNIFICATIVAS DE POBLACIÓN INMIGRANTE (AE-INMG)

Agrupación de secciones censales colindantes y de cierta homogeneidad urbanística, de entre 3.500 y 15.000 habitantes en las que el valor de Indicador de Inmigración (I-INMG) del conjunto supera el valor establecido como referencia (20%).

INDICADOR DE INMIGRACIÓN (I-INMG)

Porcentaje de población nacida en países no pertenecientes a la UE-14, respecto a la población total. Se calcula restando al número total de nacidos en el extranjero, los nacidos en los países de la UE-14: Alemania; Austria; Bélgica; Dinamarca; Finlandia; Francia; Reino Unido; Grecia; Irlanda; Italia; Luxemburgo; Países Bajos; Portugal; y Suecia.

Síntesis Metodológica

El cuerpo de estudio del Catálogo de Barrios Vulnerables de 2011 sigue el criterio establecido en los Catálogos anteriores: centrándose en los municipios mayores de 50.000 habitantes y capitales de provincia. Los trabajos del Catálogo de 2011, siguen la misma metodología que los de 1991, 2001, y 2006, con la única particularidad de que sólo identifican las Áreas Estadísticas Vulnerables, sin realizar el análisis urbanístico detallado que permitía identificar a partir de ellas los Barrios Vulnerables. En el Catálogo de 2011 se han delimitado AE-INMG (Área Estadística con concentraciones significativas de población inmigrante) y AEV (Áreas Estadísticas Vulnerables según los 3 Indicadores Básicos de Vulnerabilidad Urbana: IBVU Estudios, IBVU Vivienda o IBVU Paro). Estas delimitaciones son independientes y pueden superponerse para su análisis en el Visor del Catálogo.

En el caso del Indicador de Inmigración (I-INMG), para el desarrollo del estudio de 2011 se ha partido del análisis de la evolución de los Barrios con concentraciones significativas de población inmigrante identificados previamente en el año 2006, viendo primero si seguían o no cumpliendo esta condición en el año 2011. Posteriormente, se han identificado las nuevas Áreas Estadísticas con concentraciones significativas de población inmigrante (AE-INMG) no coincidentes con Barrios identificados en el Catálogo de 2006, incluyendo también las ciudades que no contaban con Barrios de este tipo en el año 2006.

Una vez identificadas las secciones censales que en 2011 superan los umbrales de referencia del Indicador de Inmigración (I-INMG), se procede a agrupar estas secciones en Áreas Estadísticas con concentraciones significativas de población inmigrante (AE-INMG).

La metodología detallada completa puede consultarse en:

https://apps.fomento.gob.es/BarriosVulnerables/static/adjunto/Sintesis_metodologica_general_catalogo_bbvv.pdf

GOBIERNO DE ESPAÑA · MINISTERIO DE FOMENTO

2011 — Madrid

Nombre AE-INMG: **San José Obrero Oeste** — Código AE-INMG: **28079035**

Datos sociodemográficos (Censo 2011)	Sección censal 2807911119 Valores absolutos	Sección censal 2807911119 %	AE-INMG 28079035 Valores absolutos	AE-INMG 28079035 %
Población total	1.170		14.065	
Población nacida en el extranjero total	430	36,75	5.345	38,00
Población nacida en el extranjero (excepto UE-15)	420	35,90	5.230	37,18

	Sección	AE-INMG	Municipio	Comunidad Autónoma	España
INDICADOR DE INMIGRACIÓN (I-INMG)	35,90	37,18	14,86	14,60	9,99
INDICADORES BÁSICOS DE VULNERABILIDAD URBANA (IBVU) (4)					
IBVU Estudios (5)	8,99	10,19	7,65	7,69	10,92
IBVU Vivienda (6)	0,00	2,98	7,23	4,40	6,99
IBVU Paro (7)	25,23	24,42	21,47	23,12	29,64

(4) Además del Indicador de Inmigración (I-INMG) se ofrecen los valores de los 3 Indicadores Básicos de Vulnerabilidad Urbana (IBVU) para poder analizar la situación de cada sección censal y AE-INMG en relación con los valores de referencia de vulnerabilidad para estos 3 indicadores.

(5) IBVU Estudios: Porcentaje de población analfabeta y sin estudios de 16 años o más, sobre el total de población de 16 años o más. Valor de referencia de vulnerabilidad (2011): 16,38%.

(6) IBVU Vivienda: Porcentaje de viviendas familiares (principales, secundarias, vacías) en edificios en estado en estado ruinoso, malo o deficiente, sobre el total de viviendas familiares (principales, secundarias, vacías). Valor de referencia de vulnerabilidad (2011): 17,50 %.

(7) IBVU Paro: Porcentaje de la población de 16 años o más en situación de paro, respecto al total de población activa de 16 años o más. Valor de referencia de vulnerabilidad (2011): 42,33 %.

Definiciones

ÁREA ESTADÍSTICA CON CONCENTRACIONES SIGNIFICATIVAS DE POBLACIÓN INMIGRANTE (AE-INMG)

Agrupación de secciones censales colindantes y de cierta homogeneidad urbanística, de entre 3.500 y 15.000 habitantes en las que el valor de Indicador de Inmigración (I-INMG) del conjunto supera el valor establecido como referencia (20%).

INDICADOR DE INMIGRACIÓN (I-INMG)

Porcentaje de población nacida en países no pertenecientes a la UE-14, respecto a la población total. Se calcula restando al número total de nacidos en el extranjero, los nacidos en los países de la UE-14: Alemania; Austria; Bélgica; Dinamarca; Finlandia; Francia; Reino Unido; Grecia; Irlanda; Italia; Luxemburgo; Países Bajos; Portugal; y Suecia.

Síntesis Metodológica

El cuerpo de estudio del Catálogo de Barrios Vulnerables de 2011 sigue el criterio establecido en los Catálogos anteriores: centrándose en los municipios mayores de 50.000 habitantes y capitales de provincia. Los trabajos del Catálogo de 2011, siguen la misma metodología que los de 1991, 2001, y 2006, con la única particularidad de que sólo identifican las Áreas Estadísticas Vulnerables, sin realizar el análisis urbanístico detallado que permitía identificar a partir de ellas los Barrios Vulnerables. En el Catálogo de 2011 se han delimitado AE-INMG (Área Estadística con concentraciones significativas de población inmigrante) y AEV (Áreas Estadísticas Vulnerables según los 3 Indicadores Básicos de Vulnerabilidad Urbana: IBVU Estudios, IBVU Vivienda o IBVU Paro). Estas delimitaciones son independientes y pueden superponerse para su análisis en el Visor del Catálogo.

En el caso del Indicador de Inmigración (I-INMG), para el desarrollo del estudio de 2011 se ha partido del análisis de la evolución de los Barrios con concentraciones significativas de población inmigrante identificados previamente en el año 2006, viendo primero si seguían o no cumpliendo esta condición en el año 2011. Posteriormente, se han identificado las nuevas Áreas Estadísticas con concentraciones significativas de población inmigrante (AE-INMG) no coincidentes con Barrios identificados en el Catálogo de 2006, incluyendo también las ciudades que no contaban con Barrios de este tipo en el año 2006.

Una vez identificadas las secciones censales que en 2011 superan los umbrales de referencia del Indicador de Inmigración (I-INMG), se procede a agrupar estas secciones en Áreas Estadísticas con concentraciones significativas de población inmigrante (AE-INMG).

La metodología detallada completa puede consultarse en:

https://apps.fomento.gob.es/BarriosVulnerables/static/adjunto/Sintesis_metodologica_general_catalogo_bbvv.pdf

GOBIERNO DE ESPAÑA · MINISTERIO DE FOMENTO

2011 — Madrid

Nombre AE-INMG: **San José Obrero Oeste** — Código AE-INMG: **28079035**

Datos sociodemográficos (Censo 2011)	Sección censal 2807911120 Valores absolutos	%	AE-INMG 28079035 Valores absolutos	%
Población total	1.340		14.065	
Población nacida en el extranjero total	400	29,85	5.345	38,00
Población nacida en el extranjero (excepto UE-15)	390	29,10	5.230	37,18

	Sección	AE-INMG	Municipio	Comunidad Autónoma	España
INDICADOR DE INMIGRACIÓN (I-INMG)	29,10	37,18	14,86	14,60	9,99
INDICADORES BÁSICOS DE VULNERABILIDAD URBANA (IBVU) (4)					
IBVU Estudios (5)	16,82	10,19	7,65	7,69	10,92
IBVU Vivienda (6)	1,60	2,98	7,23	4,40	6,99
IBVU Paro (7)	9,21	24,42	21,47	23,12	29,64

(4) Además del Indicador de Inmigración (I-INMG) se ofrecen los valores de los 3 Indicadores Básicos de Vulnerabilidad Urbana (IBVU) para poder analizar la situación de cada sección censal y AE-INMG en relación con los valores de referencia de vulnerabilidad para estos 3 indicadores.

(5) IBVU Estudios: Porcentaje de población analfabeta y sin estudios de 16 años o más, sobre el total de población de 16 años o más. Valor de referencia de vulnerabilidad (2011): 16,38%.

(6) IBVU Vivienda: Porcentaje de viviendas familiares (principales, secundarias, vacías) en edificios en estado en estado ruinoso, malo o deficiente, sobre el total de viviendas familiares (principales, secundarias, vacías). Valor de referencia de vulnerabilidad (2011): 17,50 %.

(7) IBVU Paro: Porcentaje de la población de 16 años o más en situación de paro, respecto al total de población activa de 16 años o más. Valor de referencia de vulnerabilidad (2011): 42,33 %.

Definiciones

ÁREA ESTADÍSTICA CON CONCENTRACIONES SIGNIFICATIVAS DE POBLACIÓN INMIGRANTE (AE-INMG)

Agrupación de secciones censales colindantes y de cierta homogeneidad urbanística, de entre 3.500 y 15.000 habitantes en las que el valor de Indicador de Inmigración (I-INMG) del conjunto supera el valor establecido como referencia (20%).

INDICADOR DE INMIGRACIÓN (I-INMG)

Porcentaje de población nacida en países no pertenecientes a la UE-14, respecto a la población total. Se calcula restando al número total de nacidos en el extranjero, los nacidos en los países de la UE-14: Alemania; Austria; Bélgica; Dinamarca; Finlandia; Francia; Reino Unido; Grecia; Irlanda; Italia; Luxemburgo; Países Bajos; Portugal; y Suecia.

Síntesis Metodológica

El cuerpo de estudio del Catálogo de Barrios Vulnerables de 2011 sigue el criterio establecido en los Catálogos anteriores: centrándose en los municipios mayores de 50.000 habitantes y capitales de provincia. Los trabajos del Catálogo de 2011, siguen la misma metodología que los de 1991, 2001, y 2006, con la única particularidad de que sólo identifican las Áreas Estadísticas Vulnerables, sin realizar el análisis urbanístico detallado que permitía identificar a partir de ellas los Barrios Vulnerables. En el Catálogo de 2011 se han delimitado AE-INMG (Área Estadística con concentraciones significativas de población inmigrante) y AEV (Áreas Estadísticas Vulnerables según los 3 Indicadores Básicos de Vulnerabilidad Urbana: IBVU Estudios, IBVU Vivienda o IBVU Paro). Estas delimitaciones son independientes y pueden superponerse para su análisis en el Visor del Catálogo.

En el caso del Indicador de Inmigración (I-INMG), para el desarrollo del estudio de 2011 se ha partido del análisis de la evolución de los Barrios con concentraciones significativas de población inmigrante identificados previamente en el año 2006, viendo primero si seguían o no cumpliendo esta condición en el año 2011. Posteriormente, se han identificado las nuevas Áreas Estadísticas con concentraciones significativas de población inmigrante (AE-INMG) no coincidentes con Barrios identificados en el Catálogo de 2006, incluyendo también las ciudades que no contaban con Barrios de este tipo en el año 2006.

Una vez identificadas las secciones censales que en 2011 superan los umbrales de referencia del Indicador de Inmigración (I-INMG), se procede a agrupar estas secciones en Áreas Estadísticas con concentraciones significativas de población inmigrante (AE-INMG).

La metodología detallada completa puede consultarse en:

https://apps.fomento.gob.es/BarriosVulnerables/static/adjunto/Sintesis_metodologica_general_catalogo_bbvv.pdf

GOBIERNO DE ESPAÑA · MINISTERIO DE FOMENTO

2011 — Madrid

Nombre AE-INMG: **San José Obrero Oeste** — Código AE-INMG: **28079035**

Datos sociodemográficos (Censo 2011)	Sección censal 2807911121 Valores absolutos	Sección censal 2807911121 %	AE-INMG 28079035 Valores absolutos	AE-INMG 28079035 %
Población total	1.300		14.065	
Población nacida en el extranjero total	625	48,08	5.345	38,00
Población nacida en el extranjero (excepto UE-15)	620	47,69	5.230	37,18

	Sección	AE-INMG	Municipio	Comunidad Autónoma	España
INDICADOR DE INMIGRACIÓN (I-INMG)	47,69	37,18	14,86	14,60	9,99
INDICADORES BÁSICOS DE VULNERABILIDAD URBANA (IBVU) (4)					
IBVU Estudios (5)	10,62	10,19	7,65	7,69	10,92
IBVU Vivienda (6)	0,00	2,98	7,23	4,40	6,99
IBVU Paro (7)	35,63	24,42	21,47	23,12	29,64

(4) Además del Indicador de Inmigración (I-INMG) se ofrecen los valores de los 3 Indicadores Básicos de Vulnerabilidad Urbana (IBVU) para poder analizar la situación de cada sección censal y AE-INMG en relación con los valores de referencia de vulnerabilidad para estos 3 indicadores.

(5) IBVU Estudios: Porcentaje de población analfabeta y sin estudios de 16 años o más, sobre el total de población de 16 años o más. Valor de referencia de vulnerabilidad (2011): 16,38%.

(6) IBVU Vivienda: Porcentaje de viviendas familiares (principales, secundarias, vacías) en edificios en estado en estado ruinoso, malo o deficiente, sobre el total de viviendas familiares (principales, secundarias, vacías). Valor de referencia de vulnerabilidad (2011): 17,50 %.

(7) IBVU Paro: Porcentaje de la población de 16 años o más en situación de paro, respecto al total de población activa de 16 años o más. Valor de referencia de vulnerabilidad (2011): 42,33 %.

Definiciones

ÁREA ESTADÍSTICA CON CONCENTRACIONES SIGNIFICATIVAS DE POBLACIÓN INMIGRANTE (AE-INMG)

Agrupación de secciones censales colindantes y de cierta homogeneidad urbanística, de entre 3.500 y 15.000 habitantes en las que el valor de Indicador de Inmigración (I-INMG) del conjunto supera el valor establecido como referencia (20%).

INDICADOR DE INMIGRACIÓN (I-INMG)

Porcentaje de población nacida en países no pertenecientes a la UE-14, respecto a la población total. Se calcula restando al número total de nacidos en el extranjero, los nacidos en los países de la UE-14: Alemania; Austria; Bélgica; Dinamarca; Finlandia; Francia; Reino Unido; Grecia; Irlanda; Italia; Luxemburgo; Países Bajos; Portugal; y Suecia.

Síntesis Metodológica

El cuerpo de estudio del Catálogo de Barrios Vulnerables de 2011 sigue el criterio establecido en los Catálogos anteriores: centrándose en los municipios mayores de 50.000 habitantes y capitales de provincia. Los trabajos del Catálogo de 2011, siguen la misma metodología que los de 1991, 2001, y 2006, con la única particularidad de que sólo identifican las Áreas Estadísticas Vulnerables, sin realizar el análisis urbanístico detallado que permitía identificar a partir de ellas los Barrios Vulnerables. En el Catálogo de 2011 se han delimitado AE-INMG (Área Estadística con concentraciones significativas de población inmigrante) y AEV (Áreas Estadísticas Vulnerables según los 3 Indicadores Básicos de Vulnerabilidad Urbana: IBVU Estudios, IBVU Vivienda o IBVU Paro). Estas delimitaciones son independientes y pueden superponerse para su análisis en el Visor del Catálogo.

En el caso del Indicador de Inmigración (I-INMG), para el desarrollo del estudio de 2011 se ha partido del análisis de la evolución de los Barrios con concentraciones significativas de población inmigrante identificados previamente en el año 2006, viendo primero si seguían o no cumpliendo esta condición en el año 2011. Posteriormente, se han identificado las nuevas Áreas Estadísticas con concentraciones significativas de población inmigrante (AE-INMG) no coincidentes con Barrios identificados en el Catálogo de 2006, incluyendo también las ciudades que no contaban con Barrios de este tipo en el año 2006.

Una vez identificadas las secciones censales que en 2011 superan los umbrales de referencia del Indicador de Inmigración (I-INMG), se procede a agrupar estas secciones en Áreas Estadísticas con concentraciones significativas de población inmigrante (AE-INMG).

La metodología detallada completa puede consultarse en:

https://apps.fomento.gob.es/BarriosVulnerables/static/adjunto/Sintesis_metodologica_general_catalogo_bbvv.pdf

GOBIERNO DE ESPAÑA · MINISTERIO DE FOMENTO

2011 — Madrid

Nombre AE-INMG: **San José Obrero Oeste** — Código AE-INMG: **28079035**

Datos sociodemográficos (Censo 2011)	Sección censal 2807911122 Valores absolutos	Sección censal 2807911122 %	AE-INMG 28079035 Valores absolutos	AE-INMG 28079035 %
Población total	1.055		14.065	
Población nacida en el extranjero total	315	29,86	5.345	38,00
Población nacida en el extranjero (excepto UE-15)	315	29,86	5.230	37,18

	Sección	AE-INMG	Municipio	Comunidad Autónoma	España
INDICADOR DE INMIGRACIÓN (I-INMG)	29,86	37,18	14,86	14,60	9,99
INDICADORES BÁSICOS DE VULNERABILIDAD URBANA (IBVU) (4)					
IBVU Estudios (5)	10,44	10,19	7,65	7,69	10,92
IBVU Vivienda (6)	8,55	2,98	7,23	4,40	6,99
IBVU Paro (7)	19,26	24,42	21,47	23,12	29,64

(4) Además del Indicador de Inmigración (I-INMG) se ofrecen los valores de los 3 Indicadores Básicos de Vulnerabilidad Urbana (IBVU) para poder analizar la situación de cada sección censal y AE-INMG en relación con los valores de referencia de vulnerabilidad para estos 3 indicadores.

(5) IBVU Estudios: Porcentaje de población analfabeta y sin estudios de 16 años o más, sobre el total de población de 16 años o más. Valor de referencia de vulnerabilidad (2011): 16,38%.

(6) IBVU Vivienda: Porcentaje de viviendas familiares (principales, secundarias, vacías) en edificios en estado en estado ruinoso, malo o deficiente, sobre el total de viviendas familiares (principales, secundarias, vacías). Valor de referencia de vulnerabilidad (2011): 17,50 %.

(7) IBVU Paro: Porcentaje de la población de 16 años o más en situación de paro, respecto al total de población activa de 16 años o más. Valor de referencia de vulnerabilidad (2011): 42,33 %.

Definiciones

ÁREA ESTADÍSTICA CON CONCENTRACIONES SIGNIFICATIVAS DE POBLACIÓN INMIGRANTE (AE-INMG)

Agrupación de secciones censales colindantes y de cierta homogeneidad urbanística, de entre 3.500 y 15.000 habitantes en las que el valor de Indicador de Inmigración (I-INMG) del conjunto supera el valor establecido como referencia (20%).

INDICADOR DE INMIGRACIÓN (I-INMG)

Porcentaje de población nacida en países no pertenecientes a la UE-14, respecto a la población total. Se calcula restando al número total de nacidos en el extranjero, los nacidos en los países de la UE-14: Alemania; Austria; Bélgica; Dinamarca; Finlandia; Francia; Reino Unido; Grecia; Irlanda; Italia; Luxemburgo; Países Bajos; Portugal; y Suecia.

Síntesis Metodológica

El cuerpo de estudio del Catálogo de Barrios Vulnerables de 2011 sigue el criterio establecido en los Catálogos anteriores: centrándose en los municipios mayores de 50.000 habitantes y capitales de provincia. Los trabajos del Catálogo de 2011, siguen la misma metodología que los de 1991, 2001, y 2006, con la única particularidad de que sólo identifican las Áreas Estadísticas Vulnerables, sin realizar el análisis urbanístico detallado que permitía identificar a partir de ellas los Barrios Vulnerables. En el Catálogo de 2011 se han delimitado AE-INMG (Área Estadística con concentraciones significativas de población inmigrante) y AEV (Áreas Estadísticas Vulnerables según los 3 Indicadores Básicos de Vulnerabilidad Urbana: IBVU Estudios, IBVU Vivienda o IBVU Paro). Estas delimitaciones son independientes y pueden superponerse para su análisis en el Visor del Catálogo.

En el caso del Indicador de Inmigración (I-INMG), para el desarrollo del estudio de 2011 se ha partido del análisis de la evolución de los Barrios con concentraciones significativas de población inmigrante identificados previamente en el año 2006, viendo primero si seguían o no cumpliendo esta condición en el año 2011. Posteriormente, se han identificado las nuevas Áreas Estadísticas con concentraciones significativas de población inmigrante (AE-INMG) no coincidentes con Barrios identificados en el Catálogo de 2006, incluyendo también las ciudades que no contaban con Barrios de este tipo en el año 2006.

Una vez identificadas las secciones censales que en 2011 superan los umbrales de referencia del Indicador de Inmigración (I-INMG), se procede a agrupar estas secciones en Áreas Estadísticas con concentraciones significativas de población inmigrante (AE-INMG).

La metodología detallada completa puede consultarse en:

https://apps.fomento.gob.es/BarriosVulnerables/static/adjunto/Sintesis_metodologica_general_catalogo_bbvv.pdf

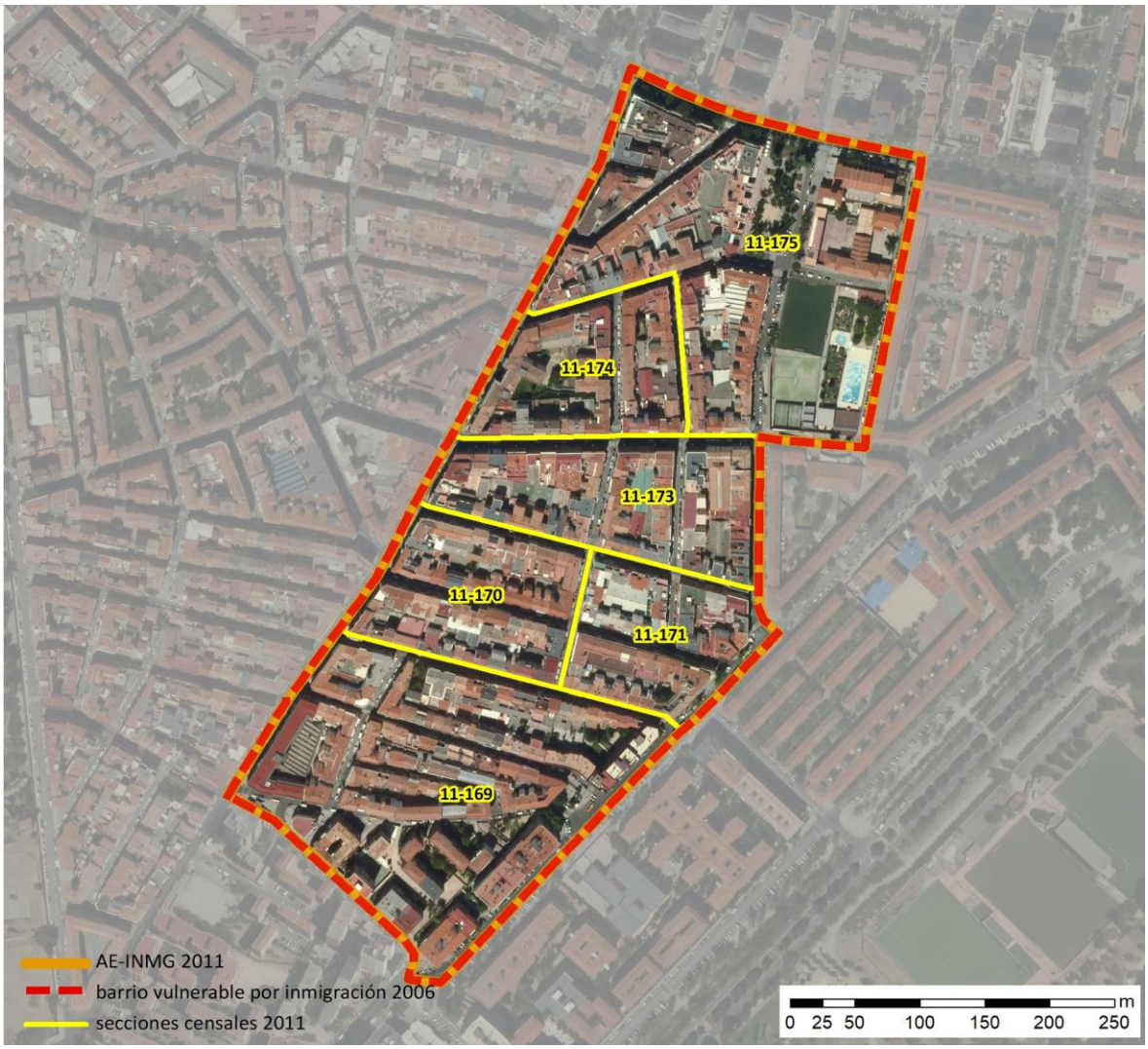

Localización en detalle del AE-INMG

Datos básicos del AE-INMG (1)

Población total	8.205
Población nacida en el extranjero total	2.200
Población nacida en el extranjero (excepto UE-15)	2.180
Densidad población (hab/Km²)	46.594,64
Superficie (ha)	17,61
Nº de secciones censales	6

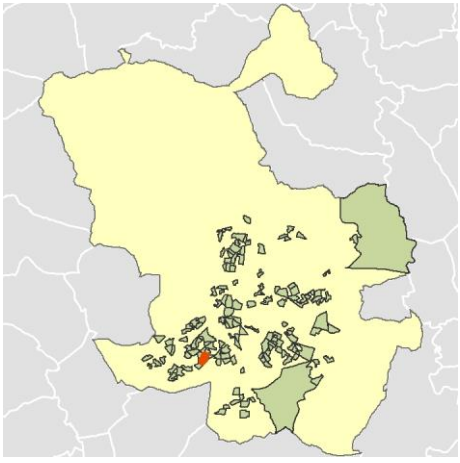

Localización del AE-INMG dentro del término municipal

	Valor del AE-INMG	Valor de referencia (2)
INDICADOR DE INMIGRACIÓN (I-INMG) (3)	**26,57 %**	20,00%

(1) Área Estadística con concentraciones significativas de población inmigrante (AE-INMG)

(2) Valor que se ha tomado como referencia para este estudio

(3) Indicador de Inmigración: (I-INMG): Porcentaje de población nacida en países no pertenecientes a la UE-14, respecto a la población total. Se calcula restando al número total de nacidos en el extranjero, los nacidos en los países de la UE-14: Alemania; Austria; Bélgica; Dinamarca; Finlandia; Francia; Reino Unido; Grecia; Irlanda; Italia; Luxemburgo; Países Bajos; Portugal; y Suecia.

Datos sociodemográficos (Censo 2011)	Sección censal 2807911169		AE-INMG 28079036	
	Valores absolutos	%	Valores absolutos	%
Población total	2.855		8.205	
Población nacida en el extranjero total	1.035	36,25	2.200	26,81
Población nacida en el extranjero (excepto UE-15)	1.035	36,25	2.180	26,57

	Sección	AE-INMG	Municipio	Comunidad Autónoma	España
INDICADOR DE INMIGRACIÓN (I-INMG)	36,25	26,57	14,86	14,60	9,99
INDICADORES BÁSICOS DE VULNERABILIDAD URBANA (IBVU) (4)					
IBVU Estudios (5)	10,39	12,26	7,65	7,69	10,92
IBVU Vivienda (6)	13,23	6,58	7,23	4,40	6,99
IBVU Paro (7)	19,75	21,92	21,47	23,12	29,64

(4) Además del Indicador de Inmigración (I-INMG) se ofrecen los valores de los 3 Indicadores Básicos de Vulnerabilidad Urbana (IBVU) para poder analizar la situación de cada sección censal y AE-INMG en relación con los valores de referencia de vulnerabilidad para estos 3 indicadores.

(5) IBVU Estudios: Porcentaje de población analfabeta y sin estudios de 16 años o más, sobre el total de población de 16 años o más. Valor de referencia de vulnerabilidad (2011): 16,38%.

(6) IBVU Vivienda: Porcentaje de viviendas familiares (principales, secundarias, vacías) en edificios en estado en estado ruinoso, malo o deficiente, sobre el total de viviendas familiares (principales, secundarias, vacías). Valor de referencia de vulnerabilidad (2011): 17,50 %.

(7) IBVU Paro: Porcentaje de la población de 16 años o más en situación de paro, respecto al total de población activa de 16 años o más. Valor de referencia de vulnerabilidad (2011): 42,33 %.

Definiciones

ÁREA ESTADÍSTICA CON CONCENTRACIONES SIGNIFICATIVAS DE POBLACIÓN INMIGRANTE (AE-INMG)

Agrupación de secciones censales colindantes y de cierta homogeneidad urbanística, de entre 3.500 y 15.000 habitantes en las que el valor de Indicador de Inmigración (I-INMG) del conjunto supera el valor establecido como referencia (20%).

INDICADOR DE INMIGRACIÓN (I-INMG)

Porcentaje de población nacida en países no pertenecientes a la UE-14, respecto a la población total. Se calcula restando al número total de nacidos en el extranjero, los nacidos en los países de la UE-14: Alemania; Austria; Bélgica; Dinamarca; Finlandia; Francia; Reino Unido; Grecia; Irlanda; Italia; Luxemburgo; Países Bajos; Portugal; y Suecia.

Síntesis Metodológica

El cuerpo de estudio del Catálogo de Barrios Vulnerables de 2011 sigue el criterio establecido en los Catálogos anteriores: centrándose en los municipios mayores de 50.000 habitantes y capitales de provincia. Los trabajos del Catálogo de 2011, siguen la misma metodología que los de 1991, 2001, y 2006, con la única particularidad de que sólo identifican las Áreas Estadísticas Vulnerables, sin realizar el análisis urbanístico detallado que permitía identificar a partir de ellas los Barrios Vulnerables. En el Catálogo de 2011 se han delimitado AE-INMG (Área Estadística con concentraciones significativas de población inmigrante) y AEV (Áreas Estadísticas Vulnerables según los 3 Indicadores Básicos de Vulnerabilidad Urbana: IBVU Estudios, IBVU Vivienda o IBVU Paro). Estas delimitaciones son independientes y pueden superponerse para su análisis en el Visor del Catálogo.

En el caso del Indicador de Inmigración (I-INMG), para el desarrollo del estudio de 2011 se ha partido del análisis de la evolución de los Barrios con concentraciones significativas de población inmigrante identificados previamente en el año 2006, viendo primero si seguían o no cumpliendo esta condición en el año 2011. Posteriormente, se han identificado las nuevas Áreas Estadísticas con concentraciones significativas de población inmigrante (AE-INMG) no coincidentes con Barrios identificados en el Catálogo de 2006, incluyendo también las ciudades que no contaban con Barrios de este tipo en el año 2006.

Una vez identificadas las secciones censales que en 2011 superan los umbrales de referencia del Indicador de Inmigración (I-INMG), se procede a agrupar estas secciones en Áreas Estadísticas con concentraciones significativas de población inmigrante (AE-INMG).

La metodología detallada completa puede consultarse en:

https://apps.fomento.gob.es/BarriosVulnerables/static/adjunto/Sintesis_metodologica_general_catalogo_bbvv.pdf

Datos sociodemográficos (Censo 2011)	Sección censal 2807911170		AE-INMG 28079036	
	Valores absolutos	%	Valores absolutos	%
Población total	1.225		8.205	
Población nacida en el extranjero total	385	31,43	2.200	26,81
Población nacida en el extranjero (excepto UE-15)	390	31,84	2.180	26,57

	Sección	AE-INMG	Municipio	Comunidad Autónoma	España
INDICADOR DE INMIGRACIÓN (I-INMG)	31,84	26,57	14,86	14,60	9,99
INDICADORES BÁSICOS DE VULNERABILIDAD URBANA (IBVU) (4)					
IBVU Estudios (5)	9,95	12,26	7,65	7,69	10,92
IBVU Vivienda (6)	18,39	6,58	7,23	4,40	6,99
IBVU Paro (7)	33,14	21,92	21,47	23,12	29,64

(4) Además del Indicador de Inmigración (I-INMG) se ofrecen los valores de los 3 Indicadores Básicos de Vulnerabilidad Urbana (IBVU) para poder analizar la situación de cada sección censal y AE-INMG en relación con los valores de referencia de vulnerabilidad para estos 3 indicadores.

(5) IBVU Estudios: Porcentaje de población analfabeta y sin estudios de 16 años o más, sobre el total de población de 16 años o más. Valor de referencia de vulnerabilidad (2011): 16,38%.

(6) IBVU Vivienda: Porcentaje de viviendas familiares (principales, secundarias, vacías) en edificios en estado en estado ruinoso, malo o deficiente, sobre el total de viviendas familiares (principales, secundarias, vacías). Valor de referencia de vulnerabilidad (2011): 17,50 %.

(7) IBVU Paro: Porcentaje de la población de 16 años o más en situación de paro, respecto al total de población activa de 16 años o más. Valor de referencia de vulnerabilidad (2011): 42,33 %.

Definiciones

ÁREA ESTADÍSTICA CON CONCENTRACIONES SIGNIFICATIVAS DE POBLACIÓN INMIGRANTE (AE-INMG)

Agrupación de secciones censales colindantes y de cierta homogeneidad urbanística, de entre 3.500 y 15.000 habitantes en las que el valor de Indicador de Inmigración (I-INMG) del conjunto supera el valor establecido como referencia (20%).

INDICADOR DE INMIGRACIÓN (I-INMG)

Porcentaje de población nacida en países no pertenecientes a la UE-14, respecto a la población total. Se calcula restando al número total de nacidos en el extranjero, los nacidos en los países de la UE-14: Alemania; Austria; Bélgica; Dinamarca; Finlandia; Francia; Reino Unido; Grecia; Irlanda; Italia; Luxemburgo; Países Bajos; Portugal; y Suecia.

Síntesis Metodológica

El cuerpo de estudio del Catálogo de Barrios Vulnerables de 2011 sigue el criterio establecido en los Catálogos anteriores: centrándose en los municipios mayores de 50.000 habitantes y capitales de provincia. Los trabajos del Catálogo de 2011, siguen la misma metodología que los de 1991, 2001, y 2006, con la única particularidad de que sólo identifican las Áreas Estadísticas Vulnerables, sin realizar el análisis urbanístico detallado que permitía identificar a partir de ellas los Barrios Vulnerables. En el Catálogo de 2011 se han delimitado AE-INMG (Área Estadística con concentraciones significativas de población inmigrante) y AEV (Áreas Estadísticas Vulnerables según los 3 Indicadores Básicos de Vulnerabilidad Urbana: IBVU Estudios, IBVU Vivienda o IBVU Paro). Estas delimitaciones son independientes y pueden superponerse para su análisis en el Visor del Catálogo.

En el caso del Indicador de Inmigración (I-INMG), para el desarrollo del estudio de 2011 se ha partido del análisis de la evolución de los Barrios con concentraciones significativas de población inmigrante identificados previamente en el año 2006, viendo primero si seguían o no cumpliendo esta condición en el año 2011. Posteriormente, se han identificado las nuevas Áreas Estadísticas con concentraciones significativas de población inmigrante (AE-INMG) no coincidentes con Barrios identificados en el Catálogo de 2006, incluyendo también las ciudades que no contaban con Barrios de este tipo en el año 2006.

Una vez identificadas las secciones censales que en 2011 superan los umbrales de referencia del Indicador de Inmigración (I-INMG), se procede a agrupar estas secciones en Áreas Estadísticas con concentraciones significativas de población inmigrante (AE-INMG).

La metodología detallada completa puede consultarse en:

https://apps.fomento.gob.es/BarriosVulnerables/static/adjunto/Sintesis_metodologica_general_catalogo_bbvv.pdf

Datos sociodemográficos (Censo 2011)	Sección censal 2807911171		AE-INMG 28079036	
	Valores absolutos	%	Valores absolutos	%
Población total	835		8.205	
Población nacida en el extranjero total	315	37,72	2.200	26,81
Población nacida en el extranjero (excepto UE-15)	315	37,72	2.180	26,57

	Sección	AE-INMG	Municipio	Comunidad Autónoma	España
INDICADOR DE INMIGRACIÓN (I-INMG)	37,72	26,57	14,86	14,60	9,99
INDICADORES BÁSICOS DE VULNERABILIDAD URBANA (IBVU) (4)					
IBVU Estudios (5)	13,73	12,26	7,65	7,69	10,92
IBVU Vivienda (6)	0,00	6,58	7,23	4,40	6,99
IBVU Paro (7)	18,45	21,92	21,47	23,12	29,64

(4) Además del Indicador de Inmigración (I-INMG) se ofrecen los valores de los 3 Indicadores Básicos de Vulnerabilidad Urbana (IBVU) para poder analizar la situación de cada sección censal y AE-INMG en relación con los valores de referencia de vulnerabilidad para estos 3 indicadores.

(5) IBVU Estudios: Porcentaje de población analfabeta y sin estudios de 16 años o más, sobre el total de población de 16 años o más. Valor de referencia de vulnerabilidad (2011): 16,38%.

(6) IBVU Vivienda: Porcentaje de viviendas familiares (principales, secundarias, vacías) en edificios en estado en estado ruinoso, malo o deficiente, sobre el total de viviendas familiares (principales, secundarias, vacías). Valor de referencia de vulnerabilidad (2011): 17,50 %.

(7) IBVU Paro: Porcentaje de la población de 16 años o más en situación de paro, respecto al total de población activa de 16 años o más. Valor de referencia de vulnerabilidad (2011): 42,33 %.

Definiciones

ÁREA ESTADÍSTICA CON CONCENTRACIONES SIGNIFICATIVAS DE POBLACIÓN INMIGRANTE (AE-INMG)

Agrupación de secciones censales colindantes y de cierta homogeneidad urbanística, de entre 3.500 y 15.000 habitantes en las que el valor de Indicador de Inmigración (I-INMG) del conjunto supera el valor establecido como referencia (20%).

INDICADOR DE INMIGRACIÓN (I-INMG)

Porcentaje de población nacida en países no pertenecientes a la UE-14, respecto a la población total. Se calcula restando al número total de nacidos en el extranjero, los nacidos en los países de la UE-14: Alemania; Austria; Bélgica; Dinamarca; Finlandia; Francia; Reino Unido; Grecia; Irlanda; Italia; Luxemburgo; Países Bajos; Portugal; y Suecia.

Síntesis Metodológica

El cuerpo de estudio del Catálogo de Barrios Vulnerables de 2011 sigue el criterio establecido en los Catálogos anteriores: centrándose en los municipios mayores de 50.000 habitantes y capitales de provincia. Los trabajos del Catálogo de 2011, siguen la misma metodología que los de 1991, 2001, y 2006, con la única particularidad de que sólo identifican las Áreas Estadísticas Vulnerables, sin realizar el análisis urbanístico detallado que permitía identificar a partir de ellas los Barrios Vulnerables. En el Catálogo de 2011 se han delimitado AE-INMG (Área Estadística con concentraciones significativas de población inmigrante) y AEV (Áreas Estadísticas Vulnerables según los 3 Indicadores Básicos de Vulnerabilidad Urbana: IBVU Estudios, IBVU Vivienda o IBVU Paro). Estas delimitaciones son independientes y pueden superponerse para su análisis en el Visor del Catálogo.

En el caso del Indicador de Inmigración (I-INMG), para el desarrollo del estudio de 2011 se ha partido del análisis de la evolución de los Barrios con concentraciones significativas de población inmigrante identificados previamente en el año 2006, viendo primero si seguían o no cumpliendo esta condición en el año 2011. Posteriormente, se han identificado las nuevas Áreas Estadísticas con concentraciones significativas de población inmigrante (AE-INMG) no coincidentes con Barrios identificados en el Catálogo de 2006, incluyendo también las ciudades que no contaban con Barrios de este tipo en el año 2006.

Una vez identificadas las secciones censales que en 2011 superan los umbrales de referencia del Indicador de Inmigración (I-INMG), se procede a agrupar estas secciones en Áreas Estadísticas con concentraciones significativas de población inmigrante (AE-INMG).

La metodología detallada completa puede consultarse en:

https://apps.fomento.gob.es/BarriosVulnerables/static/adjunto/Sintesis_metodologica_general_catalogo_bbvv.pdf

GOBIERNO DE ESPAÑA · MINISTERIO DE FOMENTO

2011 — Madrid

Nombre AE-INMG: **San José Obrero Este** — Código AE-INMG: **28079036**

Datos sociodemográficos (Censo 2011)	Sección censal 2807911173 Valores absolutos	Sección censal 2807911173 %	AE-INMG 28079036 Valores absolutos	AE-INMG 28079036 %
Población total	1.045		8.205	
Población nacida en el extranjero total	195	18,66	2.200	26,81
Población nacida en el extranjero (excepto UE-15)	170	16,27	2.180	26,57

	Sección	AE-INMG	Municipio	Comunidad Autónoma	España
INDICADOR DE INMIGRACIÓN (I-INMG)	16,27	26,57	14,86	14,60	9,99
INDICADORES BÁSICOS DE VULNERABILIDAD URBANA (IBVU) (4)					
IBVU Estudios (5)	22,11	12,26	7,65	7,69	10,92
IBVU Vivienda (6)	0,00	6,58	7,23	4,40	6,99
IBVU Paro (7)	18,10	21,92	21,47	23,12	29,64

(4) Además del Indicador de Inmigración (I-INMG) se ofrecen los valores de los 3 Indicadores Básicos de Vulnerabilidad Urbana (IBVU) para poder analizar la situación de cada sección censal y AE-INMG en relación con los valores de referencia de vulnerabilidad para estos 3 indicadores.

(5) IBVU Estudios: Porcentaje de población analfabeta y sin estudios de 16 años o más, sobre el total de población de 16 años o más. Valor de referencia de vulnerabilidad (2011): 16,38%.

(6) IBVU Vivienda: Porcentaje de viviendas familiares (principales, secundarias, vacías) en edificios en estado en estado ruinoso, malo o deficiente, sobre el total de viviendas familiares (principales, secundarias, vacías). Valor de referencia de vulnerabilidad (2011): 17,50 %.

(7) IBVU Paro: Porcentaje de la población de 16 años o más en situación de paro, respecto al total de población activa de 16 años o más. Valor de referencia de vulnerabilidad (2011): 42,33 %.

Definiciones

ÁREA ESTADÍSTICA CON CONCENTRACIONES SIGNIFICATIVAS DE POBLACIÓN INMIGRANTE (AE-INMG)

Agrupación de secciones censales colindantes y de cierta homogeneidad urbanística, de entre 3.500 y 15.000 habitantes en las que el valor de Indicador de Inmigración (I-INMG) del conjunto supera el valor establecido como referencia (20%).

INDICADOR DE INMIGRACIÓN (I-INMG)

Porcentaje de población nacida en países no pertenecientes a la UE-14, respecto a la población total. Se calcula restando al número total de nacidos en el extranjero, los nacidos en los países de la UE-14: Alemania; Austria; Bélgica; Dinamarca; Finlandia; Francia; Reino Unido; Grecia; Irlanda; Italia; Luxemburgo; Países Bajos; Portugal; y Suecia.

Síntesis Metodológica

El cuerpo de estudio del Catálogo de Barrios Vulnerables de 2011 sigue el criterio establecido en los Catálogos anteriores: centrándose en los municipios mayores de 50.000 habitantes y capitales de provincia. Los trabajos del Catálogo de 2011, siguen la misma metodología que los de 1991, 2001, y 2006, con la única particularidad de que sólo identifican las Áreas Estadísticas Vulnerables, sin realizar el análisis urbanístico detallado que permitía identificar a partir de ellas los Barrios Vulnerables. En el Catálogo de 2011 se han delimitado AE-INMG (Área Estadística con concentraciones significativas de población inmigrante) y AEV (Áreas Estadísticas Vulnerables según los 3 Indicadores Básicos de Vulnerabilidad Urbana: IBVU Estudios, IBVU Vivienda o IBVU Paro). Estas delimitaciones son independientes y pueden superponerse para su análisis en el Visor del Catálogo.

En el caso del Indicador de Inmigración (I-INMG), para el desarrollo del estudio de 2011 se ha partido del análisis de la evolución de los Barrios con concentraciones significativas de población inmigrante identificados previamente en el año 2006, viendo primero si seguían o no cumpliendo esta condición en el año 2011. Posteriormente, se han identificado las nuevas Áreas Estadísticas con concentraciones significativas de población inmigrante (AE-INMG) no coincidentes con Barrios identificados en el Catálogo de 2006, incluyendo también las ciudades que no contaban con Barrios de este tipo en el año 2006.

Una vez identificadas las secciones censales que en 2011 superan los umbrales de referencia del Indicador de Inmigración (I-INMG), se procede a agrupar estas secciones en Áreas Estadísticas con concentraciones significativas de población inmigrante (AE-INMG).

La metodología detallada completa puede consultarse en:

https://apps.fomento.gob.es/BarriosVulnerables/static/adjunto/Sintesis_metodologica_general_catalogo_bbvv.pdf

Datos sociodemográficos (Censo 2011)	Sección censal 2807911174		AE-INMG 28079036	
	Valores absolutos	%	Valores absolutos	%
Población total	830		8.205	
Población nacida en el extranjero total	95	11,45	2.200	26,81
Población nacida en el extranjero (excepto UE-15)	95	11,45	2.180	26,57

	Sección	AE-INMG	Municipio	Comunidad Autónoma	España
INDICADOR DE INMIGRACIÓN (I-INMG)	11,45	26,57	14,86	14,60	9,99
INDICADORES BÁSICOS DE VULNERABILIDAD URBANA (IBVU) (4)					
IBVU Estudios (5)	7,14	12,26	7,65	7,69	10,92
IBVU Vivienda (6)	0,00	6,58	7,23	4,40	6,99
IBVU Paro (7)	24,42	21,92	21,47	23,12	29,64

(4) Además del Indicador de Inmigración (I-INMG) se ofrecen los valores de los 3 Indicadores Básicos de Vulnerabilidad Urbana (IBVU) para poder analizar la situación de cada sección censal y AE-INMG en relación con los valores de referencia de vulnerabilidad para estos 3 indicadores.

(5) IBVU Estudios: Porcentaje de población analfabeta y sin estudios de 16 años o más, sobre el total de población de 16 años o más. Valor de referencia de vulnerabilidad (2011): 16,38%.

(6) IBVU Vivienda: Porcentaje de viviendas familiares (principales, secundarias, vacías) en edificios en estado en estado ruinoso, malo o deficiente, sobre el total de viviendas familiares (principales, secundarias, vacías). Valor de referencia de vulnerabilidad (2011): 17,50 %.

(7) IBVU Paro: Porcentaje de la población de 16 años o más en situación de paro, respecto al total de población activa de 16 años o más. Valor de referencia de vulnerabilidad (2011): 42,33 %.

Definiciones

ÁREA ESTADÍSTICA CON CONCENTRACIONES SIGNIFICATIVAS DE POBLACIÓN INMIGRANTE (AE-INMG)

Agrupación de secciones censales colindantes y de cierta homogeneidad urbanística, de entre 3.500 y 15.000 habitantes en las que el valor de Indicador de Inmigración (I-INMG) del conjunto supera el valor establecido como referencia (20%).

INDICADOR DE INMIGRACIÓN (I-INMG)

Porcentaje de población nacida en países no pertenecientes a la UE-14, respecto a la población total. Se calcula restando al número total de nacidos en el extranjero, los nacidos en los países de la UE-14: Alemania; Austria; Bélgica; Dinamarca; Finlandia; Francia; Reino Unido; Grecia; Irlanda; Italia; Luxemburgo; Países Bajos; Portugal; y Suecia.

Síntesis Metodológica

El cuerpo de estudio del Catálogo de Barrios Vulnerables de 2011 sigue el criterio establecido en los Catálogos anteriores: centrándose en los municipios mayores de 50.000 habitantes y capitales de provincia. Los trabajos del Catálogo de 2011, siguen la misma metodología que los de 1991, 2001, y 2006, con la única particularidad de que sólo identifican las Áreas Estadísticas Vulnerables, sin realizar el análisis urbanístico detallado que permitía identificar a partir de ellas los Barrios Vulnerables. En el Catálogo de 2011 se han delimitado AE-INMG (Área Estadística con concentraciones significativas de población inmigrante) y AEV (Áreas Estadísticas Vulnerables según los 3 Indicadores Básicos de Vulnerabilidad Urbana: IBVU Estudios, IBVU Vivienda o IBVU Paro). Estas delimitaciones son independientes y pueden superponerse para su análisis en el Visor del Catálogo.

En el caso del Indicador de Inmigración (I-INMG), para el desarrollo del estudio de 2011 se ha partido del análisis de la evolución de los Barrios con concentraciones significativas de población inmigrante identificados previamente en el año 2006, viendo primero si seguían o no cumpliendo esta condición en el año 2011. Posteriormente, se han identificado las nuevas Áreas Estadísticas con concentraciones significativas de población inmigrante (AE-INMG) no coincidentes con Barrios identificados en el Catálogo de 2006, incluyendo también las ciudades que no contaban con Barrios de este tipo en el año 2006.

Una vez identificadas las secciones censales que en 2011 superan los umbrales de referencia del Indicador de Inmigración (I-INMG), se procede a agrupar estas secciones en Áreas Estadísticas con concentraciones significativas de población inmigrante (AE-INMG).

La metodología detallada completa puede consultarse en:

https://apps.fomento.gob.es/BarriosVulnerables/static/adjunto/Sintesis_metodologica_general_catalogo_bbvv.pdf

Datos sociodemográficos (Censo 2011)	Sección censal 2807911175		AE-INMG 28079036	
	Valores absolutos	%	Valores absolutos	%
Población total	1.415		8.205	
Población nacida en el extranjero total	175	12,37	2.200	26,81
Población nacida en el extranjero (excepto UE-15)	175	12,37	2.180	26,57

	Sección	AE-INMG	Municipio	Comunidad Autónoma	España
INDICADOR DE INMIGRACIÓN (I-INMG)	12,37	26,57	14,86	14,60	9,99
INDICADORES BÁSICOS DE VULNERABILIDAD URBANA (IBVU) (4)					
IBVU Estudios (5)	12,71	12,26	7,65	7,69	10,92
IBVU Vivienda (6)	0,00	6,58	7,23	4,40	6,99
IBVU Paro (7)	16,67	21,92	21,47	23,12	29,64

(4) Además del Indicador de Inmigración (I-INMG) se ofrecen los valores de los 3 Indicadores Básicos de Vulnerabilidad Urbana (IBVU) para poder analizar la situación de cada sección censal y AE-INMG en relación con los valores de referencia de vulnerabilidad para estos 3 indicadores.

(5) IBVU Estudios: Porcentaje de población analfabeta y sin estudios de 16 años o más, sobre el total de población de 16 años o más. Valor de referencia de vulnerabilidad (2011): 16,38%.

(6) IBVU Vivienda: Porcentaje de viviendas familiares (principales, secundarias, vacías) en edificios en estado en estado ruinoso, malo o deficiente, sobre el total de viviendas familiares (principales, secundarias, vacías). Valor de referencia de vulnerabilidad (2011): 17,50 %.

(7) IBVU Paro: Porcentaje de la población de 16 años o más en situación de paro, respecto al total de población activa de 16 años o más. Valor de referencia de vulnerabilidad (2011): 42,33 %.

Definiciones

ÁREA ESTADÍSTICA CON CONCENTRACIONES SIGNIFICATIVAS DE POBLACIÓN INMIGRANTE (AE-INMG)

Agrupación de secciones censales colindantes y de cierta homogeneidad urbanística, de entre 3.500 y 15.000 habitantes en las que el valor de Indicador de Inmigración (I-INMG) del conjunto supera el valor establecido como referencia (20%).

INDICADOR DE INMIGRACIÓN (I-INMG)

Porcentaje de población nacida en países no pertenecientes a la UE-14, respecto a la población total. Se calcula restando al número total de nacidos en el extranjero, los nacidos en los países de la UE-14: Alemania; Austria; Bélgica; Dinamarca; Finlandia; Francia; Reino Unido; Grecia; Irlanda; Italia; Luxemburgo; Países Bajos; Portugal; y Suecia.

Síntesis Metodológica

El cuerpo de estudio del Catálogo de Barrios Vulnerables de 2011 sigue el criterio establecido en los Catálogos anteriores: centrándose en los municipios mayores de 50.000 habitantes y capitales de provincia. Los trabajos del Catálogo de 2011, siguen la misma metodología que los de 1991, 2001, y 2006, con la única particularidad de que sólo identifican las Áreas Estadísticas Vulnerables, sin realizar el análisis urbanístico detallado que permitía identificar a partir de ellas los Barrios Vulnerables. En el Catálogo de 2011 se han delimitado AE-INMG (Área Estadística con concentraciones significativas de población inmigrante) y AEV (Áreas Estadísticas Vulnerables según los 3 Indicadores Básicos de Vulnerabilidad Urbana: IBVU Estudios, IBVU Vivienda o IBVU Paro). Estas delimitaciones son independientes y pueden superponerse para su análisis en el Visor del Catálogo.

En el caso del Indicador de Inmigración (I-INMG), para el desarrollo del estudio de 2011 se ha partido del análisis de la evolución de los Barrios con concentraciones significativas de población inmigrante identificados previamente en el año 2006, viendo primero si seguían o no cumpliendo esta condición en el año 2011. Posteriormente, se han identificado las nuevas Áreas Estadísticas con concentraciones significativas de población inmigrante (AE-INMG) no coincidentes con Barrios identificados en el Catálogo de 2006, incluyendo también las ciudades que no contaban con Barrios de este tipo en el año 2006.

Una vez identificadas las secciones censales que en 2011 superan los umbrales de referencia del Indicador de Inmigración (I-INMG), se procede a agrupar estas secciones en Áreas Estadísticas con concentraciones significativas de población inmigrante (AE-INMG).

La metodología detallada completa puede consultarse en:

https://apps.fomento.gob.es/BarriosVulnerables/static/adjunto/Sintesis_metodologica_general_catalogo_bbvv.pdf



Localización en detalle del AE-INMG

Datos básicos del AE-INMG (1)

Población total	5.005
Población nacida en el extranjero total	1.220
Población nacida en el extranjero (excepto UE-15)	1.175
Densidad población (hab/Km²)	34.932,70
Superficie (ha)	14,33
Nº de secciones censales	5

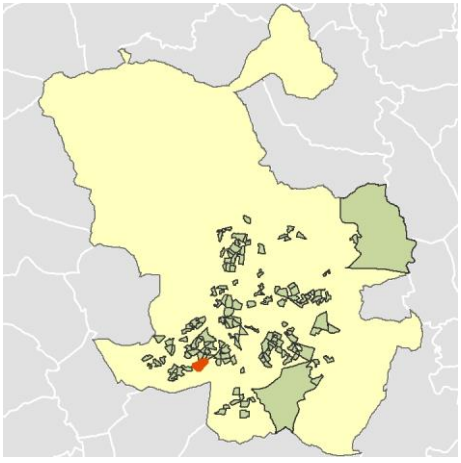

Localización del AE-INMG dentro del término municipal

	Valor del AE-INMG	Valor de referencia (2)
INDICADOR DE INMIGRACIÓN (I-INMG) (3)	**23,48 %**	20,00%

(1) Área Estadística con concentraciones significativas de población inmigrante (AE-INMG)

(2) Valor que se ha tomado como referencia para este estudio

(3) Indicador de Inmigración: (I-INMG): Porcentaje de población nacida en países no pertenecientes a la UE-14, respecto a la población total. Se calcula restando al número total de nacidos en el extranjero, los nacidos en los países de la UE-14: Alemania; Austria; Bélgica; Dinamarca; Finlandia; Francia; Reino Unido; Grecia; Irlanda; Italia; Luxemburgo; Países Bajos; Portugal; y Suecia.

Datos sociodemográficos (Censo 2011)	Sección censal 2807911160 Valores absolutos	%	AE-INMG 28079037 Valores absolutos	%
Población total	1.010		5.005	
Población nacida en el extranjero total	435	43,07	1.220	24,38
Población nacida en el extranjero (excepto UE-15)	435	43,07	1.175	23,48

	Sección	AE-INMG	Municipio	Comunidad Autónoma	España
INDICADOR DE INMIGRACIÓN (I-INMG)	43,07	23,48	14,86	14,60	9,99
INDICADORES BÁSICOS DE VULNERABILIDAD URBANA (IBVU) (4)					
IBVU Estudios (5)	14,97	13,36	7,65	7,69	10,92
IBVU Vivienda (6)	0,00	0,00	7,23	4,40	6,99
IBVU Paro (7)	50,43	s.d.	21,47	23,12	29,64

(4) Además del Indicador de Inmigración (I-INMG) se ofrecen los valores de los 3 Indicadores Básicos de Vulnerabilidad Urbana (IBVU) para poder analizar la situación de cada sección censal y AE-INMG en relación con los valores de referencia de vulnerabilidad para estos 3 indicadores.

(5) IBVU Estudios: Porcentaje de población analfabeta y sin estudios de 16 años o más, sobre el total de población de 16 años o más. Valor de referencia de vulnerabilidad (2011): 16,38%.

(6) IBVU Vivienda: Porcentaje de viviendas familiares (principales, secundarias, vacías) en edificios en estado en estado ruinoso, malo o deficiente, sobre el total de viviendas familiares (principales, secundarias, vacías). Valor de referencia de vulnerabilidad (2011): 17,50 %.

(7) IBVU Paro: Porcentaje de la población de 16 años o más en situación de paro, respecto al total de población activa de 16 años o más. Valor de referencia de vulnerabilidad (2011): 42,33 %.

Definiciones

ÁREA ESTADÍSTICA CON CONCENTRACIONES SIGNIFICATIVAS DE POBLACIÓN INMIGRANTE (AE-INMG)

Agrupación de secciones censales colindantes y de cierta homogeneidad urbanística, de entre 3.500 y 15.000 habitantes en las que el valor de Indicador de Inmigración (I-INMG) del conjunto supera el valor establecido como referencia (20%).

INDICADOR DE INMIGRACIÓN (I-INMG)

Porcentaje de población nacida en países no pertenecientes a la UE-14, respecto a la población total. Se calcula restando al número total de nacidos en el extranjero, los nacidos en los países de la UE-14: Alemania; Austria; Bélgica; Dinamarca; Finlandia; Francia; Reino Unido; Grecia; Irlanda; Italia; Luxemburgo; Países Bajos; Portugal; y Suecia.

Síntesis Metodológica

El cuerpo de estudio del Catálogo de Barrios Vulnerables de 2011 sigue el criterio establecido en los Catálogos anteriores: centrándose en los municipios mayores de 50.000 habitantes y capitales de provincia. Los trabajos del Catálogo de 2011, siguen la misma metodología que los de 1991, 2001, y 2006, con la única particularidad de que sólo identifican las Áreas Estadísticas Vulnerables, sin realizar el análisis urbanístico detallado que permitía identificar a partir de ellas los Barrios Vulnerables. En el Catálogo de 2011 se han delimitado AE-INMG (Área Estadística con concentraciones significativas de población inmigrante) y AEV (Áreas Estadísticas Vulnerables según los 3 Indicadores Básicos de Vulnerabilidad Urbana: IBVU Estudios, IBVU Vivienda o IBVU Paro). Estas delimitaciones son independientes y pueden superponerse para su análisis en el Visor del Catálogo.

En el caso del Indicador de Inmigración (I-INMG), para el desarrollo del estudio de 2011 se ha partido del análisis de la evolución de los Barrios con concentraciones significativas de población inmigrante identificados previamente en el año 2006, viendo primero si seguían o no cumpliendo esta condición en el año 2011. Posteriormente, se han identificado las nuevas Áreas Estadísticas con concentraciones significativas de población inmigrante (AE-INMG) no coincidentes con Barrios identificados en el Catálogo de 2006, incluyendo también las ciudades que no contaban con Barrios de este tipo en el año 2006.

Una vez identificadas las secciones censales que en 2011 superan los umbrales de referencia del Indicador de Inmigración (I-INMG), se procede a agrupar estas secciones en Áreas Estadísticas con concentraciones significativas de población inmigrante (AE-INMG).

La metodología detallada completa puede consultarse en:

https://apps.fomento.gob.es/BarriosVulnerables/static/adjunto/Sintesis_metodologica_general_catalogo_bbvv.pdf

Datos sociodemográficos (Censo 2011)	Sección censal 2807911161		AE-INMG 28079037	
	Valores absolutos	%	Valores absolutos	%
Población total	645		5.005	
Población nacida en el extranjero total	150	23,26	1.220	24,38
Población nacida en el extranjero (excepto UE-15)	150	23,26	1.175	23,48

	Sección	AE-INMG	Municipio	Comunidad Autónoma	España
INDICADOR DE INMIGRACIÓN (I-INMG)	23,26	23,48	14,86	14,60	9,99
INDICADORES BÁSICOS DE VULNERABILIDAD URBANA (IBVU) (4)					
IBVU Estudios (5)	9,09	13,36	7,65	7,69	10,92
IBVU Vivienda (6)	0,00	0,00	7,23	4,40	6,99
IBVU Paro (7)	s.d.	s.d.	21,47	23,12	29,64

(4) Además del Indicador de Inmigración (I-INMG) se ofrecen los valores de los 3 Indicadores Básicos de Vulnerabilidad Urbana (IBVU) para poder analizar la situación de cada sección censal y AE-INMG en relación con los valores de referencia de vulnerabilidad para estos 3 indicadores.

(5) IBVU Estudios: Porcentaje de población analfabeta y sin estudios de 16 años o más, sobre el total de población de 16 años o más. Valor de referencia de vulnerabilidad (2011): 16,38%.

(6) IBVU Vivienda: Porcentaje de viviendas familiares (principales, secundarias, vacías) en edificios en estado en estado ruinoso, malo o deficiente, sobre el total de viviendas familiares (principales, secundarias, vacías). Valor de referencia de vulnerabilidad (2011): 17,50 %.

(7) IBVU Paro: Porcentaje de la población de 16 años o más en situación de paro, respecto al total de población activa de 16 años o más. Valor de referencia de vulnerabilidad (2011): 42,33 %.

Definiciones

ÁREA ESTADÍSTICA CON CONCENTRACIONES SIGNIFICATIVAS DE POBLACIÓN INMIGRANTE (AE-INMG)

Agrupación de secciones censales colindantes y de cierta homogeneidad urbanística, de entre 3.500 y 15.000 habitantes en las que el valor de Indicador de Inmigración (I-INMG) del conjunto supera el valor establecido como referencia (20%).

INDICADOR DE INMIGRACIÓN (I-INMG)

Porcentaje de población nacida en países no pertenecientes a la UE-14, respecto a la población total. Se calcula restando al número total de nacidos en el extranjero, los nacidos en los países de la UE-14: Alemania; Austria; Bélgica; Dinamarca; Finlandia; Francia; Reino Unido; Grecia; Irlanda; Italia; Luxemburgo; Países Bajos; Portugal; y Suecia.

Síntesis Metodológica

El cuerpo de estudio del Catálogo de Barrios Vulnerables de 2011 sigue el criterio establecido en los Catálogos anteriores: centrándose en los municipios mayores de 50.000 habitantes y capitales de provincia. Los trabajos del Catálogo de 2011, siguen la misma metodología que los de 1991, 2001, y 2006, con la única particularidad de que sólo identifican las Áreas Estadísticas Vulnerables, sin realizar el análisis urbanístico detallado que permitía identificar a partir de ellas los Barrios Vulnerables. En el Catálogo de 2011 se han delimitado AE-INMG (Área Estadística con concentraciones significativas de población inmigrante) y AEV (Áreas Estadísticas Vulnerables según los 3 Indicadores Básicos de Vulnerabilidad Urbana: IBVU Estudios, IBVU Vivienda o IBVU Paro). Estas delimitaciones son independientes y pueden superponerse para su análisis en el Visor del Catálogo.

En el caso del Indicador de Inmigración (I-INMG), para el desarrollo del estudio de 2011 se ha partido del análisis de la evolución de los Barrios con concentraciones significativas de población inmigrante identificados previamente en el año 2006, viendo primero si seguían o no cumpliendo esta condición en el año 2011. Posteriormente, se han identificado las nuevas Áreas Estadísticas con concentraciones significativas de población inmigrante (AE-INMG) no coincidentes con Barrios identificados en el Catálogo de 2006, incluyendo también las ciudades que no contaban con Barrios de este tipo en el año 2006.

Una vez identificadas las secciones censales que en 2011 superan los umbrales de referencia del Indicador de Inmigración (I-INMG), se procede a agrupar estas secciones en Áreas Estadísticas con concentraciones significativas de población inmigrante (AE-INMG).

La metodología detallada completa puede consultarse en:

https://apps.fomento.gob.es/BarriosVulnerables/static/adjunto/Sintesis_metodologica_general_catalogo_bbvv.pdf

Datos sociodemográficos (Censo 2011)	Sección censal 2807911163 Valores absolutos	%	AE-INMG 28079037 Valores absolutos	%
Población total	1.655		5.005	
Población nacida en el extranjero total	335	20,24	1.220	24,38
Población nacida en el extranjero (excepto UE-15)	335	20,24	1.175	23,48

	Sección	AE-INMG	Municipio	Comunidad Autónoma	España
INDICADOR DE INMIGRACIÓN (I-INMG)	20,24	23,48	14,86	14,60	9,99
INDICADORES BÁSICOS DE VULNERABILIDAD URBANA (IBVU) (4)					
IBVU Estudios (5)	14,29	13,36	7,65	7,69	10,92
IBVU Vivienda (6)	0,00	0,00	7,23	4,40	6,99
IBVU Paro (7)	29,61	s.d.	21,47	23,12	29,64

(4) Además del Indicador de Inmigración (I-INMG) se ofrecen los valores de los 3 Indicadores Básicos de Vulnerabilidad Urbana (IBVU) para poder analizar la situación de cada sección censal y AE-INMG en relación con los valores de referencia de vulnerabilidad para estos 3 indicadores.

(5) IBVU Estudios: Porcentaje de población analfabeta y sin estudios de 16 años o más, sobre el total de población de 16 años o más. Valor de referencia de vulnerabilidad (2011): 16,38%.

(6) IBVU Vivienda: Porcentaje de viviendas familiares (principales, secundarias, vacías) en edificios en estado en estado ruinoso, malo o deficiente, sobre el total de viviendas familiares (principales, secundarias, vacías). Valor de referencia de vulnerabilidad (2011): 17,50 %.

(7) IBVU Paro: Porcentaje de la población de 16 años o más en situación de paro, respecto al total de población activa de 16 años o más. Valor de referencia de vulnerabilidad (2011): 42,33 %.

Definiciones

ÁREA ESTADÍSTICA CON CONCENTRACIONES SIGNIFICATIVAS DE POBLACIÓN INMIGRANTE (AE-INMG)

Agrupación de secciones censales colindantes y de cierta homogeneidad urbanística, de entre 3.500 y 15.000 habitantes en las que el valor de Indicador de Inmigración (I-INMG) del conjunto supera el valor establecido como referencia (20%).

INDICADOR DE INMIGRACIÓN (I-INMG)

Porcentaje de población nacida en países no pertenecientes a la UE-14, respecto a la población total. Se calcula restando al número total de nacidos en el extranjero, los nacidos en los países de la UE-14: Alemania; Austria; Bélgica; Dinamarca; Finlandia; Francia; Reino Unido; Grecia; Irlanda; Italia; Luxemburgo; Países Bajos; Portugal; y Suecia.

Síntesis Metodológica

El cuerpo de estudio del Catálogo de Barrios Vulnerables de 2011 sigue el criterio establecido en los Catálogos anteriores: centrándose en los municipios mayores de 50.000 habitantes y capitales de provincia. Los trabajos del Catálogo de 2011, siguen la misma metodología que los de 1991, 2001, y 2006, con la única particularidad de que sólo identifican las Áreas Estadísticas Vulnerables, sin realizar el análisis urbanístico detallado que permitía identificar a partir de ellas los Barrios Vulnerables. En el Catálogo de 2011 se han delimitado AE-INMG (Área Estadística con concentraciones significativas de población inmigrante) y AEV (Áreas Estadísticas Vulnerables según los 3 Indicadores Básicos de Vulnerabilidad Urbana: IBVU Estudios, IBVU Vivienda o IBVU Paro). Estas delimitaciones son independientes y pueden superponerse para su análisis en el Visor del Catálogo.

En el caso del Indicador de Inmigración (I-INMG), para el desarrollo del estudio de 2011 se ha partido del análisis de la evolución de los Barrios con concentraciones significativas de población inmigrante identificados previamente en el año 2006, viendo primero si seguían o no cumpliendo esta condición en el año 2011. Posteriormente, se han identificado las nuevas Áreas Estadísticas con concentraciones significativas de población inmigrante (AE-INMG) no coincidentes con Barrios identificados en el Catálogo de 2006, incluyendo también las ciudades que no contaban con Barrios de este tipo en el año 2006.

Una vez identificadas las secciones censales que en 2011 superan los umbrales de referencia del Indicador de Inmigración (I-INMG), se procede a agrupar estas secciones en Áreas Estadísticas con concentraciones significativas de población inmigrante (AE-INMG).

La metodología detallada completa puede consultarse en:

https://apps.fomento.gob.es/BarriosVulnerables/static/adjunto/Sintesis_metodologica_general_catalogo_bbvv.pdf

Datos sociodemográficos (Censo 2011)	Sección censal 2807911167		AE-INMG 28079037	
	Valores absolutos	%	Valores absolutos	%
Población total	970		5.005	
Población nacida en el extranjero total	200	20,62	1.220	24,38
Población nacida en el extranjero (excepto UE-15)	155	15,98	1.175	23,48

	Sección	AE-INMG	Municipio	Comunidad Autónoma	España
INDICADOR DE INMIGRACIÓN (I-INMG)	15,98	23,48	14,86	14,60	9,99
INDICADORES BÁSICOS DE VULNERABILIDAD URBANA (IBVU) (4)					
IBVU Estudios (5)	14,44	13,36	7,65	7,69	10,92
IBVU Vivienda (6)	0,00	0,00	7,23	4,40	6,99
IBVU Paro (7)	11,96	s.d.	21,47	23,12	29,64

(4) Además del Indicador de Inmigración (I-INMG) se ofrecen los valores de los 3 Indicadores Básicos de Vulnerabilidad Urbana (IBVU) para poder analizar la situación de cada sección censal y AE-INMG en relación con los valores de referencia de vulnerabilidad para estos 3 indicadores.

(5) IBVU Estudios: Porcentaje de población analfabeta y sin estudios de 16 años o más, sobre el total de población de 16 años o más. Valor de referencia de vulnerabilidad (2011): 16,38%.

(6) IBVU Vivienda: Porcentaje de viviendas familiares (principales, secundarias, vacías) en edificios en estado en estado ruinoso, malo o deficiente, sobre el total de viviendas familiares (principales, secundarias, vacías). Valor de referencia de vulnerabilidad (2011): 17,50 %.

(7) IBVU Paro: Porcentaje de la población de 16 años o más en situación de paro, respecto al total de población activa de 16 años o más. Valor de referencia de vulnerabilidad (2011): 42,33 %.

Definiciones

ÁREA ESTADÍSTICA CON CONCENTRACIONES SIGNIFICATIVAS DE POBLACIÓN INMIGRANTE (AE-INMG)

Agrupación de secciones censales colindantes y de cierta homogeneidad urbanística, de entre 3.500 y 15.000 habitantes en las que el valor de Indicador de Inmigración (I-INMG) del conjunto supera el valor establecido como referencia (20%).

INDICADOR DE INMIGRACIÓN (I-INMG)

Porcentaje de población nacida en países no pertenecientes a la UE-14, respecto a la población total. Se calcula restando al número total de nacidos en el extranjero, los nacidos en los países de la UE-14: Alemania; Austria; Bélgica; Dinamarca; Finlandia; Francia; Reino Unido; Grecia; Irlanda; Italia; Luxemburgo; Países Bajos; Portugal; y Suecia.

Síntesis Metodológica

El cuerpo de estudio del Catálogo de Barrios Vulnerables de 2011 sigue el criterio establecido en los Catálogos anteriores: centrándose en los municipios mayores de 50.000 habitantes y capitales de provincia. Los trabajos del Catálogo de 2011, siguen la misma metodología que los de 1991, 2001, y 2006, con la única particularidad de que sólo identifican las Áreas Estadísticas Vulnerables, sin realizar el análisis urbanístico detallado que permitía identificar a partir de ellas los Barrios Vulnerables. En el Catálogo de 2011 se han delimitado AE-INMG (Área Estadística con concentraciones significativas de población inmigrante) y AEV (Áreas Estadísticas Vulnerables según los 3 Indicadores Básicos de Vulnerabilidad Urbana: IBVU Estudios, IBVU Vivienda o IBVU Paro). Estas delimitaciones son independientes y pueden superponerse para su análisis en el Visor del Catálogo.

En el caso del Indicador de Inmigración (I-INMG), para el desarrollo del estudio de 2011 se ha partido del análisis de la evolución de los Barrios con concentraciones significativas de población inmigrante identificados previamente en el año 2006, viendo primero si seguían o no cumpliendo esta condición en el año 2011. Posteriormente, se han identificado las nuevas Áreas Estadísticas con concentraciones significativas de población inmigrante (AE-INMG) no coincidentes con Barrios identificados en el Catálogo de 2006, incluyendo también las ciudades que no contaban con Barrios de este tipo en el año 2006.

Una vez identificadas las secciones censales que en 2011 superan los umbrales de referencia del Indicador de Inmigración (I-INMG), se procede a agrupar estas secciones en Áreas Estadísticas con concentraciones significativas de población inmigrante (AE-INMG).

La metodología detallada completa puede consultarse en:

https://apps.fomento.gob.es/BarriosVulnerables/static/adjunto/Sintesis_metodologica_general_catalogo_bbvv.pdf

Datos sociodemográficos (Censo 2011)	Sección censal 2807911168		AE-INMG 28079037	
	Valores absolutos	%	Valores absolutos	%
Población total	725		5.005	
Población nacida en el extranjero total	100	13,79	1.220	24,38
Población nacida en el extranjero (excepto UE-15)	100	13,79	1.175	23,48

	Sección	AE-INMG	Municipio	Comunidad Autónoma	España
INDICADOR DE INMIGRACIÓN (I-INMG)	13,79	23,48	14,86	14,60	9,99
INDICADORES BÁSICOS DE VULNERABILIDAD URBANA (IBVU) (4)					
IBVU Estudios (5)	11,29	13,36	7,65	7,69	10,92
IBVU Vivienda (6)	0,00	0,00	7,23	4,40	6,99
IBVU Paro (7)	20,31	s.d.	21,47	23,12	29,64

(4) Además del Indicador de Inmigración (I-INMG) se ofrecen los valores de los 3 Indicadores Básicos de Vulnerabilidad Urbana (IBVU) para poder analizar la situación de cada sección censal y AE-INMG en relación con los valores de referencia de vulnerabilidad para estos 3 indicadores.

(5) IBVU Estudios: Porcentaje de población analfabeta y sin estudios de 16 años o más, sobre el total de población de 16 años o más. Valor de referencia de vulnerabilidad (2011): 16,38%.

(6) IBVU Vivienda: Porcentaje de viviendas familiares (principales, secundarias, vacías) en edificios en estado en estado ruinoso, malo o deficiente, sobre el total de viviendas familiares (principales, secundarias, vacías). Valor de referencia de vulnerabilidad (2011): 17,50 %.

(7) IBVU Paro: Porcentaje de la población de 16 años o más en situación de paro, respecto al total de población activa de 16 años o más. Valor de referencia de vulnerabilidad (2011): 42,33 %.

Definiciones

ÁREA ESTADÍSTICA CON CONCENTRACIONES SIGNIFICATIVAS DE POBLACIÓN INMIGRANTE (AE-INMG)

Agrupación de secciones censales colindantes y de cierta homogeneidad urbanística, de entre 3.500 y 15.000 habitantes en las que el valor de Indicador de Inmigración (I-INMG) del conjunto supera el valor establecido como referencia (20%).

INDICADOR DE INMIGRACIÓN (I-INMG)

Porcentaje de población nacida en países no pertenecientes a la UE-14, respecto a la población total. Se calcula restando al número total de nacidos en el extranjero, los nacidos en los países de la UE-14: Alemania; Austria; Bélgica; Dinamarca; Finlandia; Francia; Reino Unido; Grecia; Irlanda; Italia; Luxemburgo; Países Bajos; Portugal; y Suecia.

Síntesis Metodológica

El cuerpo de estudio del Catálogo de Barrios Vulnerables de 2011 sigue el criterio establecido en los Catálogos anteriores: centrándose en los municipios mayores de 50.000 habitantes y capitales de provincia. Los trabajos del Catálogo de 2011, siguen la misma metodología que los de 1991, 2001, y 2006, con la única particularidad de que sólo identifican las Áreas Estadísticas Vulnerables, sin realizar el análisis urbanístico detallado que permitía identificar a partir de ellas los Barrios Vulnerables. En el Catálogo de 2011 se han delimitado AE-INMG (Área Estadística con concentraciones significativas de población inmigrante) y AEV (Áreas Estadísticas Vulnerables según los 3 Indicadores Básicos de Vulnerabilidad Urbana: IBVU Estudios, IBVU Vivienda o IBVU Paro). Estas delimitaciones son independientes y pueden superponerse para su análisis en el Visor del Catálogo.

En el caso del Indicador de Inmigración (I-INMG), para el desarrollo del estudio de 2011 se ha partido del análisis de la evolución de los Barrios con concentraciones significativas de población inmigrante identificados previamente en el año 2006, viendo primero si seguían o no cumpliendo esta condición en el año 2011. Posteriormente, se han identificado las nuevas Áreas Estadísticas con concentraciones significativas de población inmigrante (AE-INMG) no coincidentes con Barrios identificados en el Catálogo de 2006, incluyendo también las ciudades que no contaban con Barrios de este tipo en el año 2006.

Una vez identificadas las secciones censales que en 2011 superan los umbrales de referencia del Indicador de Inmigración (I-INMG), se procede a agrupar estas secciones en Áreas Estadísticas con concentraciones significativas de población inmigrante (AE-INMG).

La metodología detallada completa puede consultarse en:

https://apps.fomento.gob.es/BarriosVulnerables/static/adjunto/Sintesis_metodologica_general_catalogo_bbvv.pdf

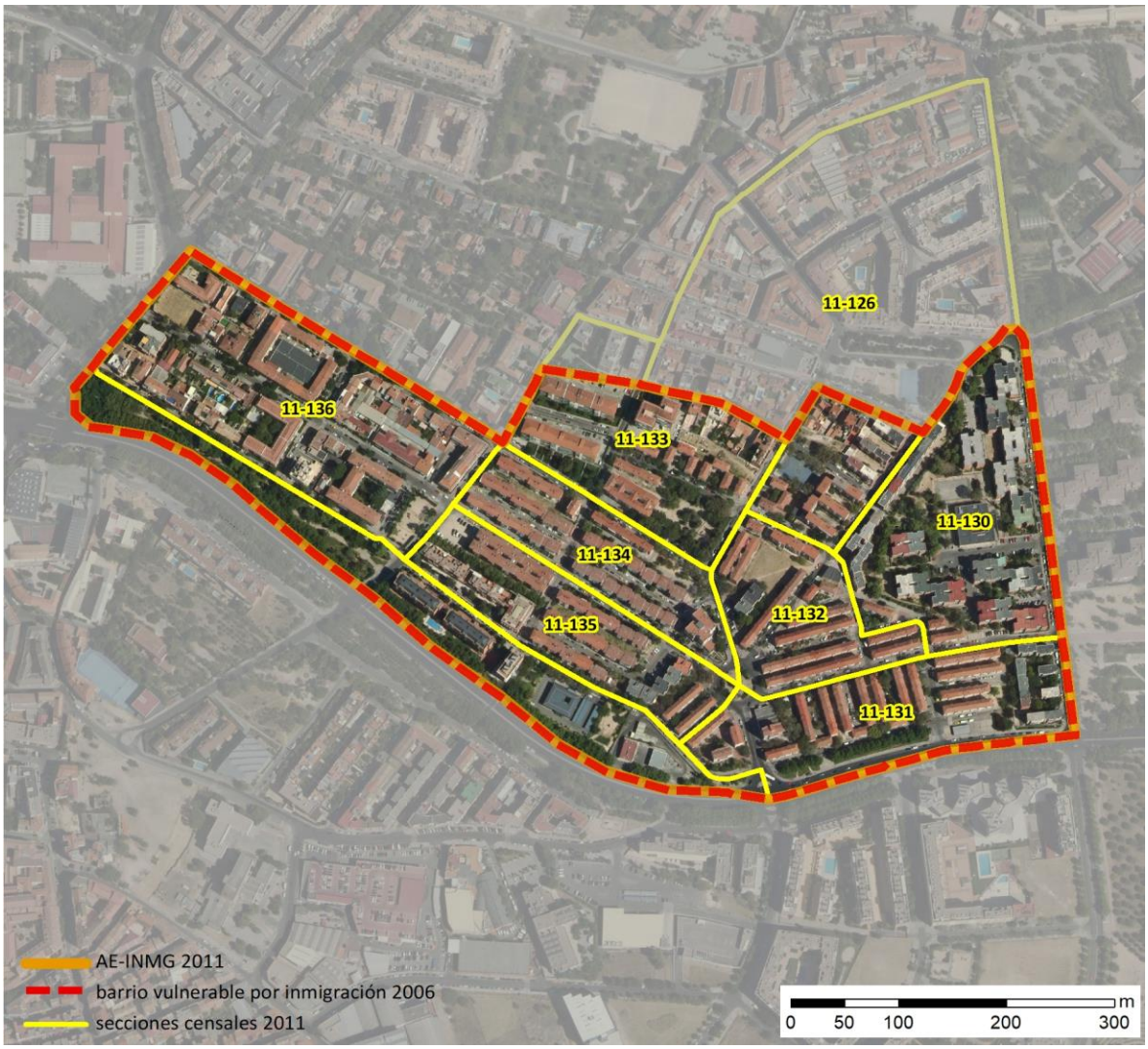

Localización en detalle del AE-INMG

Datos básicos del AE-INMG (1)

Población total	11.745
Población nacida en el extranjero total	3.490
Población nacida en el extranjero (excepto UE-15)	3.345
Densidad población (hab/Km²)	38.591,59
Superficie (ha)	30,43
Nº de secciones censales	8

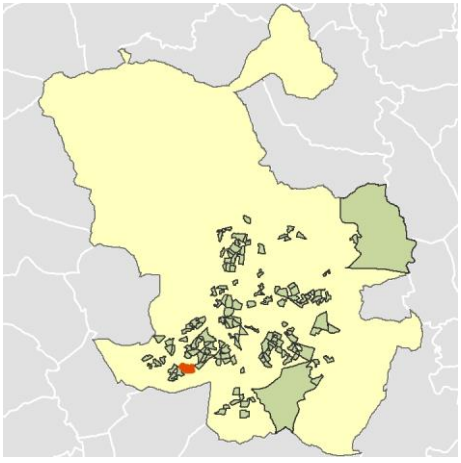

Localización del AE-INMG dentro del término municipal

	Valor del AE-INMG	Valor de referencia (2)
INDICADOR DE INMIGRACIÓN (I-INMG) (3)	**28,48 %**	20,00%

(1) Área Estadística con concentraciones significativas de población inmigrante (AE-INMG)

(2) Valor que se ha tomado como referencia para este estudio

(3) Indicador de Inmigración: (I-INMG): Porcentaje de población nacida en países no pertenecientes a la UE-14, respecto a la población total. Se calcula restando al número total de nacidos en el extranjero, los nacidos en los países de la UE-14: Alemania; Austria; Bélgica; Dinamarca; Finlandia; Francia; Reino Unido; Grecia; Irlanda; Italia; Luxemburgo; Países Bajos; Portugal; y Suecia.

Datos sociodemográficos (Censo 2011)	Sección censal 2807911126		AE-INMG 28079038	
	Valores absolutos	%	Valores absolutos	%
Población total	2.875		11.745	
Población nacida en el extranjero total	330	11,48	3.490	29,71
Población nacida en el extranjero (excepto UE-15)	280	9,74	s.d.	s.d.

	Sección	AE-INMG	Municipio	Comunidad Autónoma	España
INDICADOR DE INMIGRACIÓN (I-INMG)	9,74	s.d.	14,86	14,60	9,99
INDICADORES BÁSICOS DE VULNERABILIDAD URBANA (IBVU) (4)					
IBVU Estudios (5)	6,81	13,25	7,65	7,69	10,92
IBVU Vivienda (6)	3,06	19,47	7,23	4,40	6,99
IBVU Paro (7)	20,47	28,79	21,47	23,12	29,64

(4) Además del Indicador de Inmigración (I-INMG) se ofrecen los valores de los 3 Indicadores Básicos de Vulnerabilidad Urbana (IBVU) para poder analizar la situación de cada sección censal y AE-INMG en relación con los valores de referencia de vulnerabilidad para estos 3 indicadores.

(5) IBVU Estudios: Porcentaje de población analfabeta y sin estudios de 16 años o más, sobre el total de población de 16 años o más. Valor de referencia de vulnerabilidad (2011): 16,38%.

(6) IBVU Vivienda: Porcentaje de viviendas familiares (principales, secundarias, vacías) en edificios en estado en estado ruinoso, malo o deficiente, sobre el total de viviendas familiares (principales, secundarias, vacías). Valor de referencia de vulnerabilidad (2011): 17,50 %.

(7) IBVU Paro: Porcentaje de la población de 16 años o más en situación de paro, respecto al total de población activa de 16 años o más. Valor de referencia de vulnerabilidad (2011): 42,33 %.

Definiciones

ÁREA ESTADÍSTICA CON CONCENTRACIONES SIGNIFICATIVAS DE POBLACIÓN INMIGRANTE (AE-INMG)

Agrupación de secciones censales colindantes y de cierta homogeneidad urbanística, de entre 3.500 y 15.000 habitantes en las que el valor de Indicador de Inmigración (I-INMG) del conjunto supera el valor establecido como referencia (20%).

INDICADOR DE INMIGRACIÓN (I-INMG)

Porcentaje de población nacida en países no pertenecientes a la UE-14, respecto a la población total. Se calcula restando al número total de nacidos en el extranjero, los nacidos en los países de la UE-14: Alemania; Austria; Bélgica; Dinamarca; Finlandia; Francia; Reino Unido; Grecia; Irlanda; Italia; Luxemburgo; Países Bajos; Portugal; y Suecia.

Síntesis Metodológica

El cuerpo de estudio del Catálogo de Barrios Vulnerables de 2011 sigue el criterio establecido en los Catálogos anteriores: centrándose en los municipios mayores de 50.000 habitantes y capitales de provincia. Los trabajos del Catálogo de 2011, siguen la misma metodología que los de 1991, 2001, y 2006, con la única particularidad de que sólo identifican las Áreas Estadísticas Vulnerables, sin realizar el análisis urbanístico detallado que permitía identificar a partir de ellas los Barrios Vulnerables. En el Catálogo de 2011 se han delimitado AE-INMG (Área Estadística con concentraciones significativas de población inmigrante) y AEV (Áreas Estadísticas Vulnerables según los 3 Indicadores Básicos de Vulnerabilidad Urbana: IBVU Estudios, IBVU Vivienda o IBVU Paro). Estas delimitaciones son independientes y pueden superponerse para su análisis en el Visor del Catálogo.

En el caso del Indicador de Inmigración (I-INMG), para el desarrollo del estudio de 2011 se ha partido del análisis de la evolución de los Barrios con concentraciones significativas de población inmigrante identificados previamente en el año 2006, viendo primero si seguían o no cumpliendo esta condición en el año 2011. Posteriormente, se han identificado las nuevas Áreas Estadísticas con concentraciones significativas de población inmigrante (AE-INMG) no coincidentes con Barrios identificados en el Catálogo de 2006, incluyendo también las ciudades que no contaban con Barrios de este tipo en el año 2006.

Una vez identificadas las secciones censales que en 2011 superan los umbrales de referencia del Indicador de Inmigración (I-INMG), se procede a agrupar estas secciones en Áreas Estadísticas con concentraciones significativas de población inmigrante (AE-INMG).

La metodología detallada completa puede consultarse en:

https://apps.fomento.gob.es/BarriosVulnerables/static/adjunto/Sintesis_metodologica_general_catalogo_bbvv.pdf

Datos sociodemográficos (Censo 2011)	Sección censal 2807911130		AE-INMG 28079038	
	Valores absolutos	%	Valores absolutos	%
Población total	1.470		11.745	
Población nacida en el extranjero total	420	28,57	3.490	29,71
Población nacida en el extranjero (excepto UE-15)	405	27,55	s.d.	s.d.

	Sección	AE-INMG	Municipio	Comunidad Autónoma	España
INDICADOR DE INMIGRACIÓN (I-INMG)	27,55	s.d.	14,86	14,60	9,99
INDICADORES BÁSICOS DE VULNERABILIDAD URBANA (IBVU) (4)					
IBVU Estudios (5)	15,53	13,25	7,65	7,69	10,92
IBVU Vivienda (6)	2,00	19,47	7,23	4,40	6,99
IBVU Paro (7)	34,25	28,79	21,47	23,12	29,64

(4) Además del Indicador de Inmigración (I-INMG) se ofrecen los valores de los 3 Indicadores Básicos de Vulnerabilidad Urbana (IBVU) para poder analizar la situación de cada sección censal y AE-INMG en relación con los valores de referencia de vulnerabilidad para estos 3 indicadores.

(5) IBVU Estudios: Porcentaje de población analfabeta y sin estudios de 16 años o más, sobre el total de población de 16 años o más. Valor de referencia de vulnerabilidad (2011): 16,38%.

(6) IBVU Vivienda: Porcentaje de viviendas familiares (principales, secundarias, vacías) en edificios en estado en estado ruinoso, malo o deficiente, sobre el total de viviendas familiares (principales, secundarias, vacías). Valor de referencia de vulnerabilidad (2011): 17,50 %.

(7) IBVU Paro: Porcentaje de la población de 16 años o más en situación de paro, respecto al total de población activa de 16 años o más. Valor de referencia de vulnerabilidad (2011): 42,33 %.

Definiciones

ÁREA ESTADÍSTICA CON CONCENTRACIONES SIGNIFICATIVAS DE POBLACIÓN INMIGRANTE (AE-INMG)

Agrupación de secciones censales colindantes y de cierta homogeneidad urbanística, de entre 3.500 y 15.000 habitantes en las que el valor de Indicador de Inmigración (I-INMG) del conjunto supera el valor establecido como referencia (20%).

INDICADOR DE INMIGRACIÓN (I-INMG)

Porcentaje de población nacida en países no pertenecientes a la UE-14, respecto a la población total. Se calcula restando al número total de nacidos en el extranjero, los nacidos en los países de la UE-14: Alemania; Austria; Bélgica; Dinamarca; Finlandia; Francia; Reino Unido; Grecia; Irlanda; Italia; Luxemburgo; Países Bajos; Portugal; y Suecia.

Síntesis Metodológica

El cuerpo de estudio del Catálogo de Barrios Vulnerables de 2011 sigue el criterio establecido en los Catálogos anteriores: centrándose en los municipios mayores de 50.000 habitantes y capitales de provincia. Los trabajos del Catálogo de 2011, siguen la misma metodología que los de 1991, 2001, y 2006, con la única particularidad de que sólo identifican las Áreas Estadísticas Vulnerables, sin realizar el análisis urbanístico detallado que permitía identificar a partir de ellas los Barrios Vulnerables. En el Catálogo de 2011 se han delimitado AE-INMG (Área Estadística con concentraciones significativas de población inmigrante) y AEV (Áreas Estadísticas Vulnerables según los 3 Indicadores Básicos de Vulnerabilidad Urbana: IBVU Estudios, IBVU Vivienda o IBVU Paro). Estas delimitaciones son independientes y pueden superponerse para su análisis en el Visor del Catálogo.

En el caso del Indicador de Inmigración (I-INMG), para el desarrollo del estudio de 2011 se ha partido del análisis de la evolución de los Barrios con concentraciones significativas de población inmigrante identificados previamente en el año 2006, viendo primero si seguían o no cumpliendo esta condición en el año 2011. Posteriormente, se han identificado las nuevas Áreas Estadísticas con concentraciones significativas de población inmigrante (AE-INMG) no coincidentes con Barrios identificados en el Catálogo de 2006, incluyendo también las ciudades que no contaban con Barrios de este tipo en el año 2006.

Una vez identificadas las secciones censales que en 2011 superan los umbrales de referencia del Indicador de Inmigración (I-INMG), se procede a agrupar estas secciones en Áreas Estadísticas con concentraciones significativas de población inmigrante (AE-INMG).

La metodología detallada completa puede consultarse en:

https://apps.fomento.gob.es/BarriosVulnerables/static/adjunto/Sintesis_metodologica_general_catalogo_bbvv.pdf

Datos sociodemográficos (Censo 2011)	Sección censal 2807911131		AE-INMG 28079038	
	Valores absolutos	%	Valores absolutos	%
Población total	1.325		11.745	
Población nacida en el extranjero total	810	61,13	3.490	29,71
Población nacida en el extranjero (excepto UE-15)	750	56,60	s.d.	s.d.

	Sección	AE-INMG	Municipio	Comunidad Autónoma	España
INDICADOR DE INMIGRACIÓN (I-INMG)	56,60	s.d.	14,86	14,60	9,99
INDICADORES BÁSICOS DE VULNERABILIDAD URBANA (IBVU) (4)					
IBVU Estudios (5)	30,40	13,25	7,65	7,69	10,92
IBVU Vivienda (6)	44,76	19,47	7,23	4,40	6,99
IBVU Paro (7)	30,57	28,79	21,47	23,12	29,64

(4) Además del Indicador de Inmigración (I-INMG) se ofrecen los valores de los 3 Indicadores Básicos de Vulnerabilidad Urbana (IBVU) para poder analizar la situación de cada sección censal y AE-INMG en relación con los valores de referencia de vulnerabilidad para estos 3 indicadores.

(5) IBVU Estudios: Porcentaje de población analfabeta y sin estudios de 16 años o más, sobre el total de población de 16 años o más. Valor de referencia de vulnerabilidad (2011): 16,38%.

(6) IBVU Vivienda: Porcentaje de viviendas familiares (principales, secundarias, vacías) en edificios en estado en estado ruinoso, malo o deficiente, sobre el total de viviendas familiares (principales, secundarias, vacías). Valor de referencia de vulnerabilidad (2011): 17,50 %.

(7) IBVU Paro: Porcentaje de la población de 16 años o más en situación de paro, respecto al total de población activa de 16 años o más. Valor de referencia de vulnerabilidad (2011): 42,33 %.

Definiciones

ÁREA ESTADÍSTICA CON CONCENTRACIONES SIGNIFICATIVAS DE POBLACIÓN INMIGRANTE (AE-INMG)

Agrupación de secciones censales colindantes y de cierta homogeneidad urbanística, de entre 3.500 y 15.000 habitantes en las que el valor de Indicador de Inmigración (I-INMG) del conjunto supera el valor establecido como referencia (20%).

INDICADOR DE INMIGRACIÓN (I-INMG)

Porcentaje de población nacida en países no pertenecientes a la UE-14, respecto a la población total. Se calcula restando al número total de nacidos en el extranjero, los nacidos en los países de la UE-14: Alemania; Austria; Bélgica; Dinamarca; Finlandia; Francia; Reino Unido; Grecia; Irlanda; Italia; Luxemburgo; Países Bajos; Portugal; y Suecia.

Síntesis Metodológica

El cuerpo de estudio del Catálogo de Barrios Vulnerables de 2011 sigue el criterio establecido en los Catálogos anteriores: centrándose en los municipios mayores de 50.000 habitantes y capitales de provincia. Los trabajos del Catálogo de 2011, siguen la misma metodología que los de 1991, 2001, y 2006, con la única particularidad de que sólo identifican las Áreas Estadísticas Vulnerables, sin realizar el análisis urbanístico detallado que permitía identificar a partir de ellas los Barrios Vulnerables. En el Catálogo de 2011 se han delimitado AE-INMG (Área Estadística con concentraciones significativas de población inmigrante) y AEV (Áreas Estadísticas Vulnerables según los 3 Indicadores Básicos de Vulnerabilidad Urbana: IBVU Estudios, IBVU Vivienda o IBVU Paro). Estas delimitaciones son independientes y pueden superponerse para su análisis en el Visor del Catálogo.

En el caso del Indicador de Inmigración (I-INMG), para el desarrollo del estudio de 2011 se ha partido del análisis de la evolución de los Barrios con concentraciones significativas de población inmigrante identificados previamente en el año 2006, viendo primero si seguían o no cumpliendo esta condición en el año 2011. Posteriormente, se han identificado las nuevas Áreas Estadísticas con concentraciones significativas de población inmigrante (AE-INMG) no coincidentes con Barrios identificados en el Catálogo de 2006, incluyendo también las ciudades que no contaban con Barrios de este tipo en el año 2006.

Una vez identificadas las secciones censales que en 2011 superan los umbrales de referencia del Indicador de Inmigración (I-INMG), se procede a agrupar estas secciones en Áreas Estadísticas con concentraciones significativas de población inmigrante (AE-INMG).

La metodología detallada completa puede consultarse en:

https://apps.fomento.gob.es/BarriosVulnerables/static/adjunto/Sintesis_metodologica_general_catalogo_bbvv.pdf

Datos sociodemográficos (Censo 2011)	Sección censal 2807911132		AE-INMG 28079038	
	Valores absolutos	%	Valores absolutos	%
Población total	740		11.745	
Población nacida en el extranjero total	235	31,76	3.490	29,71
Población nacida en el extranjero (excepto UE-15)	235	31,76	s.d.	s.d.

	Sección	AE-INMG	Municipio	Comunidad Autónoma	España
INDICADOR DE INMIGRACIÓN (I-INMG)	31,76	s.d.	14,86	14,60	9,99
INDICADORES BÁSICOS DE VULNERABILIDAD URBANA (IBVU) (4)					
IBVU Estudios (5)	11,02	13,25	7,65	7,69	10,92
IBVU Vivienda (6)	86,90	19,47	7,23	4,40	6,99
IBVU Paro (7)	23,17	28,79	21,47	23,12	29,64

(4) Además del Indicador de Inmigración (I-INMG) se ofrecen los valores de los 3 Indicadores Básicos de Vulnerabilidad Urbana (IBVU) para poder analizar la situación de cada sección censal y AE-INMG en relación con los valores de referencia de vulnerabilidad para estos 3 indicadores.

(5) IBVU Estudios: Porcentaje de población analfabeta y sin estudios de 16 años o más, sobre el total de población de 16 años o más. Valor de referencia de vulnerabilidad (2011): 16,38%.

(6) IBVU Vivienda: Porcentaje de viviendas familiares (principales, secundarias, vacías) en edificios en estado en estado ruinoso, malo o deficiente, sobre el total de viviendas familiares (principales, secundarias, vacías). Valor de referencia de vulnerabilidad (2011): 17,50 %.

(7) IBVU Paro: Porcentaje de la población de 16 años o más en situación de paro, respecto al total de población activa de 16 años o más. Valor de referencia de vulnerabilidad (2011): 42,33 %.

Definiciones

ÁREA ESTADÍSTICA CON CONCENTRACIONES SIGNIFICATIVAS DE POBLACIÓN INMIGRANTE (AE-INMG)

Agrupación de secciones censales colindantes y de cierta homogeneidad urbanística, de entre 3.500 y 15.000 habitantes en las que el valor de Indicador de Inmigración (I-INMG) del conjunto supera el valor establecido como referencia (20%).

INDICADOR DE INMIGRACIÓN (I-INMG)

Porcentaje de población nacida en países no pertenecientes a la UE-14, respecto a la población total. Se calcula restando al número total de nacidos en el extranjero, los nacidos en los países de la UE-14: Alemania; Austria; Bélgica; Dinamarca; Finlandia; Francia; Reino Unido; Grecia; Irlanda; Italia; Luxemburgo; Países Bajos; Portugal; y Suecia.

Síntesis Metodológica

El cuerpo de estudio del Catálogo de Barrios Vulnerables de 2011 sigue el criterio establecido en los Catálogos anteriores: centrándose en los municipios mayores de 50.000 habitantes y capitales de provincia. Los trabajos del Catálogo de 2011, siguen la misma metodología que los de 1991, 2001, y 2006, con la única particularidad de que sólo identifican las Áreas Estadísticas Vulnerables, sin realizar el análisis urbanístico detallado que permitía identificar a partir de ellas los Barrios Vulnerables. En el Catálogo de 2011 se han delimitado AE-INMG (Área Estadística con concentraciones significativas de población inmigrante) y AEV (Áreas Estadísticas Vulnerables según los 3 Indicadores Básicos de Vulnerabilidad Urbana: IBVU Estudios, IBVU Vivienda o IBVU Paro). Estas delimitaciones son independientes y pueden superponerse para su análisis en el Visor del Catálogo.

En el caso del Indicador de Inmigración (I-INMG), para el desarrollo del estudio de 2011 se ha partido del análisis de la evolución de los Barrios con concentraciones significativas de población inmigrante identificados previamente en el año 2006, viendo primero si seguían o no cumpliendo esta condición en el año 2011. Posteriormente, se han identificado las nuevas Áreas Estadísticas con concentraciones significativas de población inmigrante (AE-INMG) no coincidentes con Barrios identificados en el Catálogo de 2006, incluyendo también las ciudades que no contaban con Barrios de este tipo en el año 2006.

Una vez identificadas las secciones censales que en 2011 superan los umbrales de referencia del Indicador de Inmigración (I-INMG), se procede a agrupar estas secciones en Áreas Estadísticas con concentraciones significativas de población inmigrante (AE-INMG).

La metodología detallada completa puede consultarse en:

https://apps.fomento.gob.es/BarriosVulnerables/static/adjunto/Sintesis_metodologica_general_catalogo_bbvv.pdf

Datos sociodemográficos (Censo 2011)	Sección censal 2807911133		AE-INMG 28079038	
	Valores absolutos	%	Valores absolutos	%
Población total	1.160		11.745	
Población nacida en el extranjero total	275	23,71	3.490	29,71
Población nacida en el extranjero (excepto UE-15)	265	22,84	s.d.	s.d.

	Sección	AE-INMG	Municipio	Comunidad Autónoma	España
INDICADOR DE INMIGRACIÓN (I-INMG)	22,84	s.d.	14,86	14,60	9,99
INDICADORES BÁSICOS DE VULNERABILIDAD URBANA (IBVU) (4)					
IBVU Estudios (5)	18,09	13,25	7,65	7,69	10,92
IBVU Vivienda (6)	0,00	19,47	7,23	4,40	6,99
IBVU Paro (7)	38,21	28,79	21,47	23,12	29,64

(4) Además del Indicador de Inmigración (I-INMG) se ofrecen los valores de los 3 Indicadores Básicos de Vulnerabilidad Urbana (IBVU) para poder analizar la situación de cada sección censal y AE-INMG en relación con los valores de referencia de vulnerabilidad para estos 3 indicadores.

(5) IBVU Estudios: Porcentaje de población analfabeta y sin estudios de 16 años o más, sobre el total de población de 16 años o más. Valor de referencia de vulnerabilidad (2011): 16,38%.

(6) IBVU Vivienda: Porcentaje de viviendas familiares (principales, secundarias, vacías) en edificios en estado en estado ruinoso, malo o deficiente, sobre el total de viviendas familiares (principales, secundarias, vacías). Valor de referencia de vulnerabilidad (2011): 17,50 %.

(7) IBVU Paro: Porcentaje de la población de 16 años o más en situación de paro, respecto al total de población activa de 16 años o más. Valor de referencia de vulnerabilidad (2011): 42,33 %.

Definiciones

ÁREA ESTADÍSTICA CON CONCENTRACIONES SIGNIFICATIVAS DE POBLACIÓN INMIGRANTE (AE-INMG)

Agrupación de secciones censales colindantes y de cierta homogeneidad urbanística, de entre 3.500 y 15.000 habitantes en las que el valor de Indicador de Inmigración (I-INMG) del conjunto supera el valor establecido como referencia (20%).

INDICADOR DE INMIGRACIÓN (I-INMG)

Porcentaje de población nacida en países no pertenecientes a la UE-14, respecto a la población total. Se calcula restando al número total de nacidos en el extranjero, los nacidos en los países de la UE-14: Alemania; Austria; Bélgica; Dinamarca; Finlandia; Francia; Reino Unido; Grecia; Irlanda; Italia; Luxemburgo; Países Bajos; Portugal; y Suecia.

Síntesis Metodológica

El cuerpo de estudio del Catálogo de Barrios Vulnerables de 2011 sigue el criterio establecido en los Catálogos anteriores: centrándose en los municipios mayores de 50.000 habitantes y capitales de provincia. Los trabajos del Catálogo de 2011, siguen la misma metodología que los de 1991, 2001, y 2006, con la única particularidad de que sólo identifican las Áreas Estadísticas Vulnerables, sin realizar el análisis urbanístico detallado que permitía identificar a partir de ellas los Barrios Vulnerables. En el Catálogo de 2011 se han delimitado AE-INMG (Área Estadística con concentraciones significativas de población inmigrante) y AEV (Áreas Estadísticas Vulnerables según los 3 Indicadores Básicos de Vulnerabilidad Urbana: IBVU Estudios, IBVU Vivienda o IBVU Paro). Estas delimitaciones son independientes y pueden superponerse para su análisis en el Visor del Catálogo.

En el caso del Indicador de Inmigración (I-INMG), para el desarrollo del estudio de 2011 se ha partido del análisis de la evolución de los Barrios con concentraciones significativas de población inmigrante identificados previamente en el año 2006, viendo primero si seguían o no cumpliendo esta condición en el año 2011. Posteriormente, se han identificado las nuevas Áreas Estadísticas con concentraciones significativas de población inmigrante (AE-INMG) no coincidentes con Barrios identificados en el Catálogo de 2006, incluyendo también las ciudades que no contaban con Barrios de este tipo en el año 2006.

Una vez identificadas las secciones censales que en 2011 superan los umbrales de referencia del Indicador de Inmigración (I-INMG), se procede a agrupar estas secciones en Áreas Estadísticas con concentraciones significativas de población inmigrante (AE-INMG).

La metodología detallada completa puede consultarse en:

https://apps.fomento.gob.es/BarriosVulnerables/static/adjunto/Sintesis_metodologica_general_catalogo_bbvv.pdf

Datos sociodemográficos (Censo 2011)	Sección censal 2807911134		AE-INMG 28079038	
	Valores absolutos	%	Valores absolutos	%
Población total	1.250		11.745	
Población nacida en el extranjero total	545	43,60	3.490	29,71
Población nacida en el extranjero (excepto UE-15)	545	43,60	s.d.	s.d.

	Sección	AE-INMG	Municipio	Comunidad Autónoma	España
INDICADOR DE INMIGRACIÓN (I-INMG)	43,60	s.d.	14,86	14,60	9,99
INDICADORES BÁSICOS DE VULNERABILIDAD URBANA (IBVU) (4)					
IBVU Estudios (5)	14,01	13,25	7,65	7,69	10,92
IBVU Vivienda (6)	65,93	19,47	7,23	4,40	6,99
IBVU Paro (7)	37,10	28,79	21,47	23,12	29,64

(4) Además del Indicador de Inmigración (I-INMG) se ofrecen los valores de los 3 Indicadores Básicos de Vulnerabilidad Urbana (IBVU) para poder analizar la situación de cada sección censal y AE-INMG en relación con los valores de referencia de vulnerabilidad para estos 3 indicadores.

(5) IBVU Estudios: Porcentaje de población analfabeta y sin estudios de 16 años o más, sobre el total de población de 16 años o más. Valor de referencia de vulnerabilidad (2011): 16,38%.

(6) IBVU Vivienda: Porcentaje de viviendas familiares (principales, secundarias, vacías) en edificios en estado en estado ruinoso, malo o deficiente, sobre el total de viviendas familiares (principales, secundarias, vacías). Valor de referencia de vulnerabilidad (2011): 17,50 %.

(7) IBVU Paro: Porcentaje de la población de 16 años o más en situación de paro, respecto al total de población activa de 16 años o más. Valor de referencia de vulnerabilidad (2011): 42,33 %.

Definiciones

ÁREA ESTADÍSTICA CON CONCENTRACIONES SIGNIFICATIVAS DE POBLACIÓN INMIGRANTE (AE-INMG)

Agrupación de secciones censales colindantes y de cierta homogeneidad urbanística, de entre 3.500 y 15.000 habitantes en las que el valor de Indicador de Inmigración (I-INMG) del conjunto supera el valor establecido como referencia (20%).

INDICADOR DE INMIGRACIÓN (I-INMG)

Porcentaje de población nacida en países no pertenecientes a la UE-14, respecto a la población total. Se calcula restando al número total de nacidos en el extranjero, los nacidos en los países de la UE-14: Alemania; Austria; Bélgica; Dinamarca; Finlandia; Francia; Reino Unido; Grecia; Irlanda; Italia; Luxemburgo; Países Bajos; Portugal; y Suecia.

Síntesis Metodológica

El cuerpo de estudio del Catálogo de Barrios Vulnerables de 2011 sigue el criterio establecido en los Catálogos anteriores: centrándose en los municipios mayores de 50.000 habitantes y capitales de provincia. Los trabajos del Catálogo de 2011, siguen la misma metodología que los de 1991, 2001, y 2006, con la única particularidad de que sólo identifican las Áreas Estadísticas Vulnerables, sin realizar el análisis urbanístico detallado que permitía identificar a partir de ellas los Barrios Vulnerables. En el Catálogo de 2011 se han delimitado AE-INMG (Área Estadística con concentraciones significativas de población inmigrante) y AEV (Áreas Estadísticas Vulnerables según los 3 Indicadores Básicos de Vulnerabilidad Urbana: IBVU Estudios, IBVU Vivienda o IBVU Paro). Estas delimitaciones son independientes y pueden superponerse para su análisis en el Visor del Catálogo.

En el caso del Indicador de Inmigración (I-INMG), para el desarrollo del estudio de 2011 se ha partido del análisis de la evolución de los Barrios con concentraciones significativas de población inmigrante identificados previamente en el año 2006, viendo primero si seguían o no cumpliendo esta condición en el año 2011. Posteriormente, se han identificado las nuevas Áreas Estadísticas con concentraciones significativas de población inmigrante (AE-INMG) no coincidentes con Barrios identificados en el Catálogo de 2006, incluyendo también las ciudades que no contaban con Barrios de este tipo en el año 2006.

Una vez identificadas las secciones censales que en 2011 superan los umbrales de referencia del Indicador de Inmigración (I-INMG), se procede a agrupar estas secciones en Áreas Estadísticas con concentraciones significativas de población inmigrante (AE-INMG).

La metodología detallada completa puede consultarse en:

https://apps.fomento.gob.es/BarriosVulnerables/static/adjunto/Sintesis_metodologica_general_catalogo_bbvv.pdf

Datos sociodemográficos (Censo 2011)	Sección censal 2807911135		AE-INMG 28079038	
	Valores absolutos	%	Valores absolutos	%
Población total	1.795		11.745	
Población nacida en el extranjero total	865	48,19	3.490	29,71
Población nacida en el extranjero (excepto UE-15)	865	48,19	s.d.	s.d.

	Sección	AE-INMG	Municipio	Comunidad Autónoma	España
INDICADOR DE INMIGRACIÓN (I-INMG)	48,19	s.d.	14,86	14,60	9,99
INDICADORES BÁSICOS DE VULNERABILIDAD URBANA (IBVU) (4)					
IBVU Estudios (5)	4,87	13,25	7,65	7,69	10,92
IBVU Vivienda (6)	11,43	19,47	7,23	4,40	6,99
IBVU Paro (7)	27,63	28,79	21,47	23,12	29,64

(4) Además del Indicador de Inmigración (I-INMG) se ofrecen los valores de los 3 Indicadores Básicos de Vulnerabilidad Urbana (IBVU) para poder analizar la situación de cada sección censal y AE-INMG en relación con los valores de referencia de vulnerabilidad para estos 3 indicadores.

(5) IBVU Estudios: Porcentaje de población analfabeta y sin estudios de 16 años o más, sobre el total de población de 16 años o más. Valor de referencia de vulnerabilidad (2011): 16,38%.

(6) IBVU Vivienda: Porcentaje de viviendas familiares (principales, secundarias, vacías) en edificios en estado en estado ruinoso, malo o deficiente, sobre el total de viviendas familiares (principales, secundarias, vacías). Valor de referencia de vulnerabilidad (2011): 17,50 %.

(7) IBVU Paro: Porcentaje de la población de 16 años o más en situación de paro, respecto al total de población activa de 16 años o más. Valor de referencia de vulnerabilidad (2011): 42,33 %.

Definiciones

ÁREA ESTADÍSTICA CON CONCENTRACIONES SIGNIFICATIVAS DE POBLACIÓN INMIGRANTE (AE-INMG)

Agrupación de secciones censales colindantes y de cierta homogeneidad urbanística, de entre 3.500 y 15.000 habitantes en las que el valor de Indicador de Inmigración (I-INMG) del conjunto supera el valor establecido como referencia (20%).

INDICADOR DE INMIGRACIÓN (I-INMG)

Porcentaje de población nacida en países no pertenecientes a la UE-14, respecto a la población total. Se calcula restando al número total de nacidos en el extranjero, los nacidos en los países de la UE-14: Alemania; Austria; Bélgica; Dinamarca; Finlandia; Francia; Reino Unido; Grecia; Irlanda; Italia; Luxemburgo; Países Bajos; Portugal; y Suecia.

Síntesis Metodológica

El cuerpo de estudio del Catálogo de Barrios Vulnerables de 2011 sigue el criterio establecido en los Catálogos anteriores: centrándose en los municipios mayores de 50.000 habitantes y capitales de provincia. Los trabajos del Catálogo de 2011, siguen la misma metodología que los de 1991, 2001, y 2006, con la única particularidad de que sólo identifican las Áreas Estadísticas Vulnerables, sin realizar el análisis urbanístico detallado que permitía identificar a partir de ellas los Barrios Vulnerables. En el Catálogo de 2011 se han delimitado AE-INMG (Área Estadística con concentraciones significativas de población inmigrante) y AEV (Áreas Estadísticas Vulnerables según los 3 Indicadores Básicos de Vulnerabilidad Urbana: IBVU Estudios, IBVU Vivienda o IBVU Paro). Estas delimitaciones son independientes y pueden superponerse para su análisis en el Visor del Catálogo.

En el caso del Indicador de Inmigración (I-INMG), para el desarrollo del estudio de 2011 se ha partido del análisis de la evolución de los Barrios con concentraciones significativas de población inmigrante identificados previamente en el año 2006, viendo primero si seguían o no cumpliendo esta condición en el año 2011. Posteriormente, se han identificado las nuevas Áreas Estadísticas con concentraciones significativas de población inmigrante (AE-INMG) no coincidentes con Barrios identificados en el Catálogo de 2006, incluyendo también las ciudades que no contaban con Barrios de este tipo en el año 2006.

Una vez identificadas las secciones censales que en 2011 superan los umbrales de referencia del Indicador de Inmigración (I-INMG), se procede a agrupar estas secciones en Áreas Estadísticas con concentraciones significativas de población inmigrante (AE-INMG).

La metodología detallada completa puede consultarse en:

https://apps.fomento.gob.es/BarriosVulnerables/static/adjunto/Sintesis_metodologica_general_catalogo_bbvv.pdf

Datos sociodemográficos (Censo 2011)	Sección censal 2807911136		AE-INMG 28079038	
	Valores absolutos	%	Valores absolutos	%
Población total	1.130		11.745	
Población nacida en el extranjero total	10	0,88	3.490	29,71
Población nacida en el extranjero (excepto UE-15)	s.d.	s.d.	s.d.	s.d.

	Sección	AE-INMG	Municipio	Comunidad Autónoma	España
INDICADOR DE INMIGRACIÓN (I-INMG)	s.d.	s.d.	14,86	14,60	9,99
INDICADORES BÁSICOS DE VULNERABILIDAD URBANA (IBVU) (4)					
IBVU Estudios (5)	14,85	13,25	7,65	7,69	10,92
IBVU Vivienda (6)	0,00	19,47	7,23	4,40	6,99
IBVU Paro (7)	31,03	28,79	21,47	23,12	29,64

(4) Además del Indicador de Inmigración (I-INMG) se ofrecen los valores de los 3 Indicadores Básicos de Vulnerabilidad Urbana (IBVU) para poder analizar la situación de cada sección censal y AE-INMG en relación con los valores de referencia de vulnerabilidad para estos 3 indicadores.

(5) IBVU Estudios: Porcentaje de población analfabeta y sin estudios de 16 años o más, sobre el total de población de 16 años o más. Valor de referencia de vulnerabilidad (2011): 16,38%.

(6) IBVU Vivienda: Porcentaje de viviendas familiares (principales, secundarias, vacías) en edificios en estado en estado ruinoso, malo o deficiente, sobre el total de viviendas familiares (principales, secundarias, vacías). Valor de referencia de vulnerabilidad (2011): 17,50 %.

(7) IBVU Paro: Porcentaje de la población de 16 años o más en situación de paro, respecto al total de población activa de 16 años o más. Valor de referencia de vulnerabilidad (2011): 42,33 %.

Definiciones

ÁREA ESTADÍSTICA CON CONCENTRACIONES SIGNIFICATIVAS DE POBLACIÓN INMIGRANTE (AE-INMG)

Agrupación de secciones censales colindantes y de cierta homogeneidad urbanística, de entre 3.500 y 15.000 habitantes en las que el valor de Indicador de Inmigración (I-INMG) del conjunto supera el valor establecido como referencia (20%).

INDICADOR DE INMIGRACIÓN (I-INMG)

Porcentaje de población nacida en países no pertenecientes a la UE-14, respecto a la población total. Se calcula restando al número total de nacidos en el extranjero, los nacidos en los países de la UE-14: Alemania; Austria; Bélgica; Dinamarca; Finlandia; Francia; Reino Unido; Grecia; Irlanda; Italia; Luxemburgo; Países Bajos; Portugal; y Suecia.

Síntesis Metodológica

El cuerpo de estudio del Catálogo de Barrios Vulnerables de 2011 sigue el criterio establecido en los Catálogos anteriores: centrándose en los municipios mayores de 50.000 habitantes y capitales de provincia. Los trabajos del Catálogo de 2011, siguen la misma metodología que los de 1991, 2001, y 2006, con la única particularidad de que sólo identifican las Áreas Estadísticas Vulnerables, sin realizar el análisis urbanístico detallado que permitía identificar a partir de ellas los Barrios Vulnerables. En el Catálogo de 2011 se han delimitado AE-INMG (Área Estadística con concentraciones significativas de población inmigrante) y AEV (Áreas Estadísticas Vulnerables según los 3 Indicadores Básicos de Vulnerabilidad Urbana: IBVU Estudios, IBVU Vivienda o IBVU Paro). Estas delimitaciones son independientes y pueden superponerse para su análisis en el Visor del Catálogo.

En el caso del Indicador de Inmigración (I-INMG), para el desarrollo del estudio de 2011 se ha partido del análisis de la evolución de los Barrios con concentraciones significativas de población inmigrante identificados previamente en el año 2006, viendo primero si seguían o no cumpliendo esta condición en el año 2011. Posteriormente, se han identificado las nuevas Áreas Estadísticas con concentraciones significativas de población inmigrante (AE-INMG) no coincidentes con Barrios identificados en el Catálogo de 2006, incluyendo también las ciudades que no contaban con Barrios de este tipo en el año 2006.

Una vez identificadas las secciones censales que en 2011 superan los umbrales de referencia del Indicador de Inmigración (I-INMG), se procede a agrupar estas secciones en Áreas Estadísticas con concentraciones significativas de población inmigrante (AE-INMG).

La metodología detallada completa puede consultarse en:

https://apps.fomento.gob.es/BarriosVulnerables/static/adjunto/Sintesis_metodologica_general_catalogo_bbvv.pdf

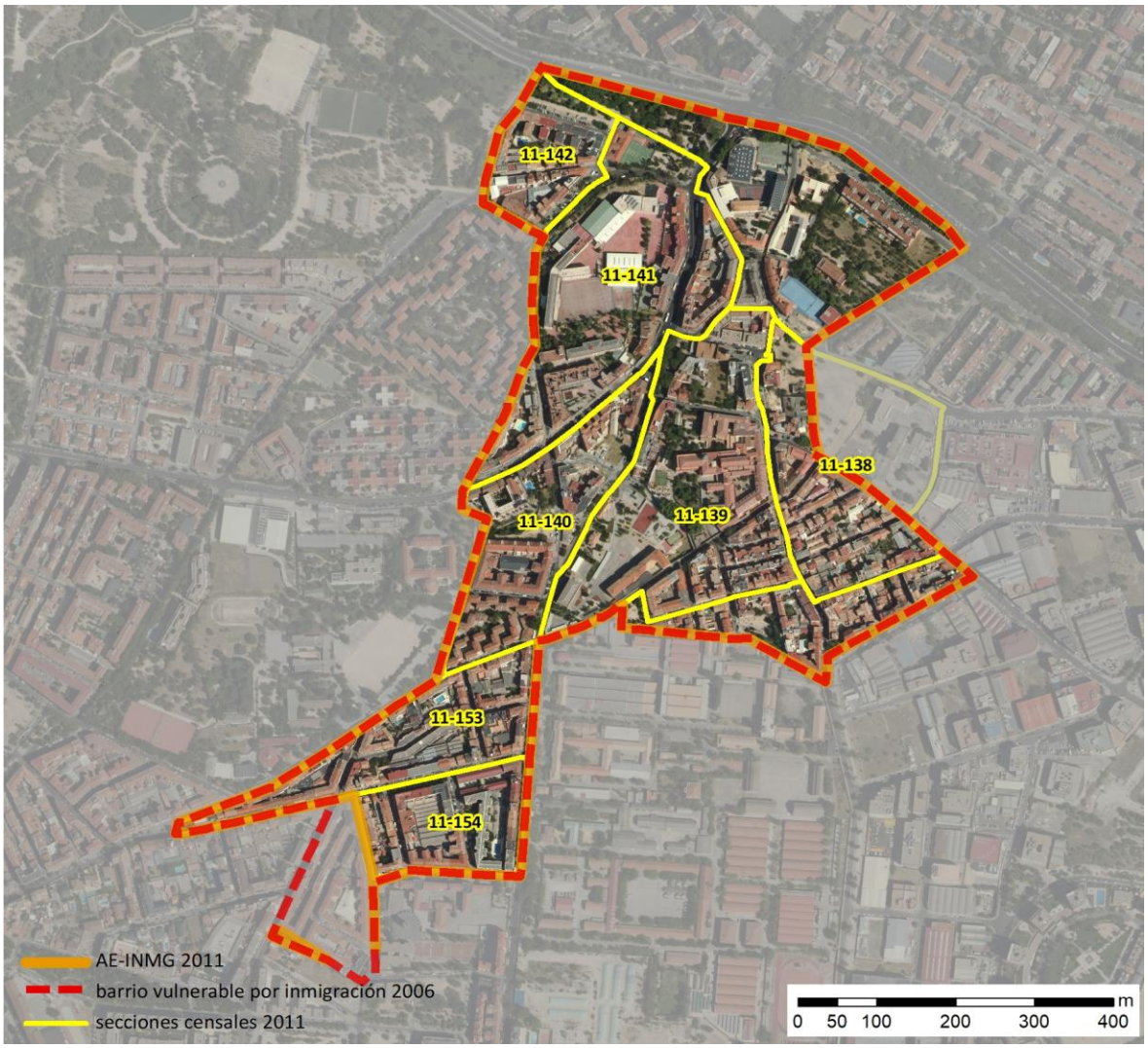

Localización en detalle del AE-INMG

Datos básicos del AE-INMG (1)

Población total	8.125
Población nacida en el extranjero total	1.830
Población nacida en el extranjero (excepto UE-15)	1.685
Densidad población (hab/Km²)	24.458,84
Superficie (ha)	33,22
Nº de secciones censales	7

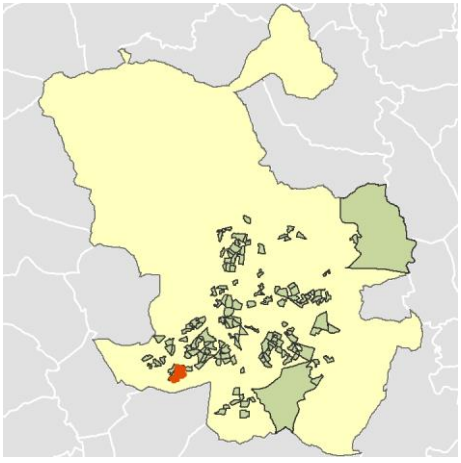

Localización del AE-INMG dentro del término municipal

	Valor del AE-INMG	Valor de referencia (2)
INDICADOR DE INMIGRACIÓN (I-INMG) (3)	**20,74 %**	20,00%

(1) Área Estadística con concentraciones significativas de población inmigrante (AE-INMG)

(2) Valor que se ha tomado como referencia para este estudio

(3) Indicador de Inmigración: (I-INMG): Porcentaje de población nacida en países no pertenecientes a la UE-14, respecto a la población total. Se calcula restando al número total de nacidos en el extranjero, los nacidos en los países de la UE-14: Alemania; Austria; Bélgica; Dinamarca; Finlandia; Francia; Reino Unido; Grecia; Irlanda; Italia; Luxemburgo; Países Bajos; Portugal; y Suecia.

Datos sociodemográficos (Censo 2011)	Sección censal 2807911138		AE-INMG 28079039	
	Valores absolutos	%	Valores absolutos	%
Población total	940		8.125	
Población nacida en el extranjero total	230	24,47	1.830	22,52
Población nacida en el extranjero (excepto UE-15)	230	24,47	1.685	20,74

	Sección	AE-INMG	Municipio	Comunidad Autónoma	España
INDICADOR DE INMIGRACIÓN (I-INMG)	24,47	20,74	14,86	14,60	9,99
INDICADORES BÁSICOS DE VULNERABILIDAD URBANA (IBVU) (4)					
IBVU Estudios (5)	14,74	14,28	7,65	7,69	10,92
IBVU Vivienda (6)	9,21	1,96	7,23	4,40	6,99
IBVU Paro (7)	29,41	31,53	21,47	23,12	29,64

(4) Además del Indicador de Inmigración (I-INMG) se ofrecen los valores de los 3 Indicadores Básicos de Vulnerabilidad Urbana (IBVU) para poder analizar la situación de cada sección censal y AE-INMG en relación con los valores de referencia de vulnerabilidad para estos 3 indicadores.

(5) IBVU Estudios: Porcentaje de población analfabeta y sin estudios de 16 años o más, sobre el total de población de 16 años o más. Valor de referencia de vulnerabilidad (2011): 16,38%.

(6) IBVU Vivienda: Porcentaje de viviendas familiares (principales, secundarias, vacías) en edificios en estado en estado ruinoso, malo o deficiente, sobre el total de viviendas familiares (principales, secundarias, vacías). Valor de referencia de vulnerabilidad (2011): 17,50 %.

(7) IBVU Paro: Porcentaje de la población de 16 años o más en situación de paro, respecto al total de población activa de 16 años o más. Valor de referencia de vulnerabilidad (2011): 42,33 %.

Definiciones

ÁREA ESTADÍSTICA CON CONCENTRACIONES SIGNIFICATIVAS DE POBLACIÓN INMIGRANTE (AE-INMG)

Agrupación de secciones censales colindantes y de cierta homogeneidad urbanística, de entre 3.500 y 15.000 habitantes en las que el valor de Indicador de Inmigración (I-INMG) del conjunto supera el valor establecido como referencia (20%).

INDICADOR DE INMIGRACIÓN (I-INMG)

Porcentaje de población nacida en países no pertenecientes a la UE-14, respecto a la población total. Se calcula restando al número total de nacidos en el extranjero, los nacidos en los países de la UE-14: Alemania; Austria; Bélgica; Dinamarca; Finlandia; Francia; Reino Unido; Grecia; Irlanda; Italia; Luxemburgo; Países Bajos; Portugal; y Suecia.

Síntesis Metodológica

El cuerpo de estudio del Catálogo de Barrios Vulnerables de 2011 sigue el criterio establecido en los Catálogos anteriores: centrándose en los municipios mayores de 50.000 habitantes y capitales de provincia. Los trabajos del Catálogo de 2011, siguen la misma metodología que los de 1991, 2001, y 2006, con la única particularidad de que sólo identifican las Áreas Estadísticas Vulnerables, sin realizar el análisis urbanístico detallado que permitía identificar a partir de ellas los Barrios Vulnerables. En el Catálogo de 2011 se han delimitado AE-INMG (Área Estadística con concentraciones significativas de población inmigrante) y AEV (Áreas Estadísticas Vulnerables según los 3 Indicadores Básicos de Vulnerabilidad Urbana: IBVU Estudios, IBVU Vivienda o IBVU Paro). Estas delimitaciones son independientes y pueden superponerse para su análisis en el Visor del Catálogo.

En el caso del Indicador de Inmigración (I-INMG), para el desarrollo del estudio de 2011 se ha partido del análisis de la evolución de los Barrios con concentraciones significativas de población inmigrante identificados previamente en el año 2006, viendo primero si seguían o no cumpliendo esta condición en el año 2011. Posteriormente, se han identificado las nuevas Áreas Estadísticas con concentraciones significativas de población inmigrante (AE-INMG) no coincidentes con Barrios identificados en el Catálogo de 2006, incluyendo también las ciudades que no contaban con Barrios de este tipo en el año 2006.

Una vez identificadas las secciones censales que en 2011 superan los umbrales de referencia del Indicador de Inmigración (I-INMG), se procede a agrupar estas secciones en Áreas Estadísticas con concentraciones significativas de población inmigrante (AE-INMG).

La metodología detallada completa puede consultarse en:

https://apps.fomento.gob.es/BarriosVulnerables/static/adjunto/Sintesis_metodologica_general_catalogo_bbvv.pdf

Datos sociodemográficos (Censo 2011)	Sección censal 2807911139		AE-INMG 28079039	
	Valores absolutos	%	Valores absolutos	%
Población total	955		8.125	
Población nacida en el extranjero total	140	14,66	1.830	22,52
Población nacida en el extranjero (excepto UE-15)	130	13,61	1.685	20,74

	Sección	AE-INMG	Municipio	Comunidad Autónoma	España
INDICADOR DE INMIGRACIÓN (I-INMG)	13,61	20,74	14,86	14,60	9,99
INDICADORES BÁSICOS DE VULNERABILIDAD URBANA (IBVU) (4)					
IBVU Estudios (5)	19,53	14,28	7,65	7,69	10,92
IBVU Vivienda (6)	4,95	1,96	7,23	4,40	6,99
IBVU Paro (7)	15,22	31,53	21,47	23,12	29,64

(4) Además del Indicador de Inmigración (I-INMG) se ofrecen los valores de los 3 Indicadores Básicos de Vulnerabilidad Urbana (IBVU) para poder analizar la situación de cada sección censal y AE-INMG en relación con los valores de referencia de vulnerabilidad para estos 3 indicadores.

(5) IBVU Estudios: Porcentaje de población analfabeta y sin estudios de 16 años o más, sobre el total de población de 16 años o más. Valor de referencia de vulnerabilidad (2011): 16,38%.

(6) IBVU Vivienda: Porcentaje de viviendas familiares (principales, secundarias, vacías) en edificios en estado en estado ruinoso, malo o deficiente, sobre el total de viviendas familiares (principales, secundarias, vacías). Valor de referencia de vulnerabilidad (2011): 17,50 %.

(7) IBVU Paro: Porcentaje de la población de 16 años o más en situación de paro, respecto al total de población activa de 16 años o más. Valor de referencia de vulnerabilidad (2011): 42,33 %.

Definiciones

ÁREA ESTADÍSTICA CON CONCENTRACIONES SIGNIFICATIVAS DE POBLACIÓN INMIGRANTE (AE-INMG)

Agrupación de secciones censales colindantes y de cierta homogeneidad urbanística, de entre 3.500 y 15.000 habitantes en las que el valor de Indicador de Inmigración (I-INMG) del conjunto supera el valor establecido como referencia (20%).

INDICADOR DE INMIGRACIÓN (I-INMG)

Porcentaje de población nacida en países no pertenecientes a la UE-14, respecto a la población total. Se calcula restando al número total de nacidos en el extranjero, los nacidos en los países de la UE-14: Alemania; Austria; Bélgica; Dinamarca; Finlandia; Francia; Reino Unido; Grecia; Irlanda; Italia; Luxemburgo; Países Bajos; Portugal; y Suecia.

Síntesis Metodológica

El cuerpo de estudio del Catálogo de Barrios Vulnerables de 2011 sigue el criterio establecido en los Catálogos anteriores: centrándose en los municipios mayores de 50.000 habitantes y capitales de provincia. Los trabajos del Catálogo de 2011, siguen la misma metodología que los de 1991, 2001, y 2006, con la única particularidad de que sólo identifican las Áreas Estadísticas Vulnerables, sin realizar el análisis urbanístico detallado que permitía identificar a partir de ellas los Barrios Vulnerables. En el Catálogo de 2011 se han delimitado AE-INMG (Área Estadística con concentraciones significativas de población inmigrante) y AEV (Áreas Estadísticas Vulnerables según los 3 Indicadores Básicos de Vulnerabilidad Urbana: IBVU Estudios, IBVU Vivienda o IBVU Paro). Estas delimitaciones son independientes y pueden superponerse para su análisis en el Visor del Catálogo.

En el caso del Indicador de Inmigración (I-INMG), para el desarrollo del estudio de 2011 se ha partido del análisis de la evolución de los Barrios con concentraciones significativas de población inmigrante identificados previamente en el año 2006, viendo primero si seguían o no cumpliendo esta condición en el año 2011. Posteriormente, se han identificado las nuevas Áreas Estadísticas con concentraciones significativas de población inmigrante (AE-INMG) no coincidentes con Barrios identificados en el Catálogo de 2006, incluyendo también las ciudades que no contaban con Barrios de este tipo en el año 2006.

Una vez identificadas las secciones censales que en 2011 superan los umbrales de referencia del Indicador de Inmigración (I-INMG), se procede a agrupar estas secciones en Áreas Estadísticas con concentraciones significativas de población inmigrante (AE-INMG).

La metodología detallada completa puede consultarse en:

https://apps.fomento.gob.es/BarriosVulnerables/static/adjunto/Sintesis_metodologica_general_catalogo_bbvv.pdf

Datos sociodemográficos (Censo 2011)	Sección censal 2807911140		AE-INMG 28079039	
	Valores absolutos	%	Valores absolutos	%
Población total	1.430		8.125	
Población nacida en el extranjero total	415	29,02	1.830	22,52
Población nacida en el extranjero (excepto UE-15)	415	29,02	1.685	20,74

	Sección	AE-INMG	Municipio	Comunidad Autónoma	España
INDICADOR DE INMIGRACIÓN (I-INMG)	29,02	20,74	14,86	14,60	9,99
INDICADORES BÁSICOS DE VULNERABILIDAD URBANA (IBVU) (4)					
IBVU Estudios (5)	12,34	14,28	7,65	7,69	10,92
IBVU Vivienda (6)	0,00	1,96	7,23	4,40	6,99
IBVU Paro (7)	31,51	31,53	21,47	23,12	29,64

(4) Además del Indicador de Inmigración (I-INMG) se ofrecen los valores de los 3 Indicadores Básicos de Vulnerabilidad Urbana (IBVU) para poder analizar la situación de cada sección censal y AE-INMG en relación con los valores de referencia de vulnerabilidad para estos 3 indicadores.

(5) IBVU Estudios: Porcentaje de población analfabeta y sin estudios de 16 años o más, sobre el total de población de 16 años o más. Valor de referencia de vulnerabilidad (2011): 16,38%.

(6) IBVU Vivienda: Porcentaje de viviendas familiares (principales, secundarias, vacías) en edificios en estado en estado ruinoso, malo o deficiente, sobre el total de viviendas familiares (principales, secundarias, vacías). Valor de referencia de vulnerabilidad (2011): 17,50 %.

(7) IBVU Paro: Porcentaje de la población de 16 años o más en situación de paro, respecto al total de población activa de 16 años o más. Valor de referencia de vulnerabilidad (2011): 42,33 %.

Definiciones

ÁREA ESTADÍSTICA CON CONCENTRACIONES SIGNIFICATIVAS DE POBLACIÓN INMIGRANTE (AE-INMG)

Agrupación de secciones censales colindantes y de cierta homogeneidad urbanística, de entre 3.500 y 15.000 habitantes en las que el valor de Indicador de Inmigración (I-INMG) del conjunto supera el valor establecido como referencia (20%).

INDICADOR DE INMIGRACIÓN (I-INMG)

Porcentaje de población nacida en países no pertenecientes a la UE-14, respecto a la población total. Se calcula restando al número total de nacidos en el extranjero, los nacidos en los países de la UE-14: Alemania; Austria; Bélgica; Dinamarca; Finlandia; Francia; Reino Unido; Grecia; Irlanda; Italia; Luxemburgo; Países Bajos; Portugal; y Suecia.

Síntesis Metodológica

El cuerpo de estudio del Catálogo de Barrios Vulnerables de 2011 sigue el criterio establecido en los Catálogos anteriores: centrándose en los municipios mayores de 50.000 habitantes y capitales de provincia. Los trabajos del Catálogo de 2011, siguen la misma metodología que los de 1991, 2001, y 2006, con la única particularidad de que sólo identifican las Áreas Estadísticas Vulnerables, sin realizar el análisis urbanístico detallado que permitía identificar a partir de ellas los Barrios Vulnerables. En el Catálogo de 2011 se han delimitado AE-INMG (Área Estadística con concentraciones significativas de población inmigrante) y AEV (Áreas Estadísticas Vulnerables según los 3 Indicadores Básicos de Vulnerabilidad Urbana: IBVU Estudios, IBVU Vivienda o IBVU Paro). Estas delimitaciones son independientes y pueden superponerse para su análisis en el Visor del Catálogo.

En el caso del Indicador de Inmigración (I-INMG), para el desarrollo del estudio de 2011 se ha partido del análisis de la evolución de los Barrios con concentraciones significativas de población inmigrante identificados previamente en el año 2006, viendo primero si seguían o no cumpliendo esta condición en el año 2011. Posteriormente, se han identificado las nuevas Áreas Estadísticas con concentraciones significativas de población inmigrante (AE-INMG) no coincidentes con Barrios identificados en el Catálogo de 2006, incluyendo también las ciudades que no contaban con Barrios de este tipo en el año 2006.

Una vez identificadas las secciones censales que en 2011 superan los umbrales de referencia del Indicador de Inmigración (I-INMG), se procede a agrupar estas secciones en Áreas Estadísticas con concentraciones significativas de población inmigrante (AE-INMG).

La metodología detallada completa puede consultarse en:

https://apps.fomento.gob.es/BarriosVulnerables/static/adjunto/Sintesis_metodologica_general_catalogo_bbvv.pdf

Datos sociodemográficos (Censo 2011)	Sección censal 2807911141		AE-INMG 28079039	
	Valores absolutos	%	Valores absolutos	%
Población total	1.240		8.125	
Población nacida en el extranjero total	100	8,06	1.830	22,52
Población nacida en el extranjero (excepto UE-15)	90	7,26	1.685	20,74

	Sección	AE-INMG	Municipio	Comunidad Autónoma	España
INDICADOR DE INMIGRACIÓN (I-INMG)	7,26	20,74	14,86	14,60	9,99
INDICADORES BÁSICOS DE VULNERABILIDAD URBANA (IBVU) (4)					
IBVU Estudios (5)	8,37	14,28	7,65	7,69	10,92
IBVU Vivienda (6)	2,44	1,96	7,23	4,40	6,99
IBVU Paro (7)	21,92	31,53	21,47	23,12	29,64

(4) Además del Indicador de Inmigración (I-INMG) se ofrecen los valores de los 3 Indicadores Básicos de Vulnerabilidad Urbana (IBVU) para poder analizar la situación de cada sección censal y AE-INMG en relación con los valores de referencia de vulnerabilidad para estos 3 indicadores.

(5) IBVU Estudios: Porcentaje de población analfabeta y sin estudios de 16 años o más, sobre el total de población de 16 años o más. Valor de referencia de vulnerabilidad (2011): 16,38%.

(6) IBVU Vivienda: Porcentaje de viviendas familiares (principales, secundarias, vacías) en edificios en estado en estado ruinoso, malo o deficiente, sobre el total de viviendas familiares (principales, secundarias, vacías). Valor de referencia de vulnerabilidad (2011): 17,50 %.

(7) IBVU Paro: Porcentaje de la población de 16 años o más en situación de paro, respecto al total de población activa de 16 años o más. Valor de referencia de vulnerabilidad (2011): 42,33 %.

Definiciones

ÁREA ESTADÍSTICA CON CONCENTRACIONES SIGNIFICATIVAS DE POBLACIÓN INMIGRANTE (AE-INMG)

Agrupación de secciones censales colindantes y de cierta homogeneidad urbanística, de entre 3.500 y 15.000 habitantes en las que el valor de Indicador de Inmigración (I-INMG) del conjunto supera el valor establecido como referencia (20%).

INDICADOR DE INMIGRACIÓN (I-INMG)

Porcentaje de población nacida en países no pertenecientes a la UE-14, respecto a la población total. Se calcula restando al número total de nacidos en el extranjero, los nacidos en los países de la UE-14: Alemania; Austria; Bélgica; Dinamarca; Finlandia; Francia; Reino Unido; Grecia; Irlanda; Italia; Luxemburgo; Países Bajos; Portugal; y Suecia.

Síntesis Metodológica

El cuerpo de estudio del Catálogo de Barrios Vulnerables de 2011 sigue el criterio establecido en los Catálogos anteriores: centrándose en los municipios mayores de 50.000 habitantes y capitales de provincia. Los trabajos del Catálogo de 2011, siguen la misma metodología que los de 1991, 2001, y 2006, con la única particularidad de que sólo identifican las Áreas Estadísticas Vulnerables, sin realizar el análisis urbanístico detallado que permitía identificar a partir de ellas los Barrios Vulnerables. En el Catálogo de 2011 se han delimitado AE-INMG (Área Estadística con concentraciones significativas de población inmigrante) y AEV (Áreas Estadísticas Vulnerables según los 3 Indicadores Básicos de Vulnerabilidad Urbana: IBVU Estudios, IBVU Vivienda o IBVU Paro). Estas delimitaciones son independientes y pueden superponerse para su análisis en el Visor del Catálogo.

En el caso del Indicador de Inmigración (I-INMG), para el desarrollo del estudio de 2011 se ha partido del análisis de la evolución de los Barrios con concentraciones significativas de población inmigrante identificados previamente en el año 2006, viendo primero si seguían o no cumpliendo esta condición en el año 2011. Posteriormente, se han identificado las nuevas Áreas Estadísticas con concentraciones significativas de población inmigrante (AE-INMG) no coincidentes con Barrios identificados en el Catálogo de 2006, incluyendo también las ciudades que no contaban con Barrios de este tipo en el año 2006.

Una vez identificadas las secciones censales que en 2011 superan los umbrales de referencia del Indicador de Inmigración (I-INMG), se procede a agrupar estas secciones en Áreas Estadísticas con concentraciones significativas de población inmigrante (AE-INMG).

La metodología detallada completa puede consultarse en:

https://apps.fomento.gob.es/BarriosVulnerables/static/adjunto/Sintesis_metodologica_general_catalogo_bbvv.pdf

Datos sociodemográficos (Censo 2011)	Sección censal 2807911142		AE-INMG 28079039	
	Valores absolutos	%	Valores absolutos	%
Población total	630		8.125	
Población nacida en el extranjero total	105	16,67	1.830	22,52
Población nacida en el extranjero (excepto UE-15)	0	0,00	1.685	20,74

	Sección	AE-INMG	Municipio	Comunidad Autónoma	España
INDICADOR DE INMIGRACIÓN (I-INMG)	0,00	20,74	14,86	14,60	9,99
INDICADORES BÁSICOS DE VULNERABILIDAD URBANA (IBVU) (4)					
IBVU Estudios (5)	9,43	14,28	7,65	7,69	10,92
IBVU Vivienda (6)	0,00	1,96	7,23	4,40	6,99
IBVU Paro (7)	29,41	31,53	21,47	23,12	29,64

(4) Además del Indicador de Inmigración (I-INMG) se ofrecen los valores de los 3 Indicadores Básicos de Vulnerabilidad Urbana (IBVU) para poder analizar la situación de cada sección censal y AE-INMG en relación con los valores de referencia de vulnerabilidad para estos 3 indicadores.

(5) IBVU Estudios: Porcentaje de población analfabeta y sin estudios de 16 años o más, sobre el total de población de 16 años o más. Valor de referencia de vulnerabilidad (2011): 16,38%.

(6) IBVU Vivienda: Porcentaje de viviendas familiares (principales, secundarias, vacías) en edificios en estado en estado ruinoso, malo o deficiente, sobre el total de viviendas familiares (principales, secundarias, vacías). Valor de referencia de vulnerabilidad (2011): 17,50 %.

(7) IBVU Paro: Porcentaje de la población de 16 años o más en situación de paro, respecto al total de población activa de 16 años o más. Valor de referencia de vulnerabilidad (2011): 42,33 %.

Definiciones

ÁREA ESTADÍSTICA CON CONCENTRACIONES SIGNIFICATIVAS DE POBLACIÓN INMIGRANTE (AE-INMG)

Agrupación de secciones censales colindantes y de cierta homogeneidad urbanística, de entre 3.500 y 15.000 habitantes en las que el valor de Indicador de Inmigración (I-INMG) del conjunto supera el valor establecido como referencia (20%).

INDICADOR DE INMIGRACIÓN (I-INMG)

Porcentaje de población nacida en países no pertenecientes a la UE-14, respecto a la población total. Se calcula restando al número total de nacidos en el extranjero, los nacidos en los países de la UE-14: Alemania; Austria; Bélgica; Dinamarca; Finlandia; Francia; Reino Unido; Grecia; Irlanda; Italia; Luxemburgo; Países Bajos; Portugal; y Suecia.

Síntesis Metodológica

El cuerpo de estudio del Catálogo de Barrios Vulnerables de 2011 sigue el criterio establecido en los Catálogos anteriores: centrándose en los municipios mayores de 50.000 habitantes y capitales de provincia. Los trabajos del Catálogo de 2011, siguen la misma metodología que los de 1991, 2001, y 2006, con la única particularidad de que sólo identifican las Áreas Estadísticas Vulnerables, sin realizar el análisis urbanístico detallado que permitía identificar a partir de ellas los Barrios Vulnerables. En el Catálogo de 2011 se han delimitado AE-INMG (Área Estadística con concentraciones significativas de población inmigrante) y AEV (Áreas Estadísticas Vulnerables según los 3 Indicadores Básicos de Vulnerabilidad Urbana: IBVU Estudios, IBVU Vivienda o IBVU Paro). Estas delimitaciones son independientes y pueden superponerse para su análisis en el Visor del Catálogo.

En el caso del Indicador de Inmigración (I-INMG), para el desarrollo del estudio de 2011 se ha partido del análisis de la evolución de los Barrios con concentraciones significativas de población inmigrante identificados previamente en el año 2006, viendo primero si seguían o no cumpliendo esta condición en el año 2011. Posteriormente, se han identificado las nuevas Áreas Estadísticas con concentraciones significativas de población inmigrante (AE-INMG) no coincidentes con Barrios identificados en el Catálogo de 2006, incluyendo también las ciudades que no contaban con Barrios de este tipo en el año 2006.

Una vez identificadas las secciones censales que en 2011 superan los umbrales de referencia del Indicador de Inmigración (I-INMG), se procede a agrupar estas secciones en Áreas Estadísticas con concentraciones significativas de población inmigrante (AE-INMG).

La metodología detallada completa puede consultarse en:

https://apps.fomento.gob.es/BarriosVulnerables/static/adjunto/Sintesis_metodologica_general_catalogo_bbvv.pdf

Datos sociodemográficos (Censo 2011)	Sección censal 2807911153		AE-INMG 28079039	
	Valores absolutos	%	Valores absolutos	%
Población total	1.570		8.125	
Población nacida en el extranjero total	390	24,84	1.830	22,52
Población nacida en el extranjero (excepto UE-15)	385	24,52	1.685	20,74

	Sección	AE-INMG	Municipio	Comunidad Autónoma	España
INDICADOR DE INMIGRACIÓN (I-INMG)	24,52	20,74	14,86	14,60	9,99
INDICADORES BÁSICOS DE VULNERABILIDAD URBANA (IBVU) (4)					
IBVU Estudios (5)	19,40	14,28	7,65	7,69	10,92
IBVU Vivienda (6)	0,00	1,96	7,23	4,40	6,99
IBVU Paro (7)	48,70	31,53	21,47	23,12	29,64

(4) Además del Indicador de Inmigración (I-INMG) se ofrecen los valores de los 3 Indicadores Básicos de Vulnerabilidad Urbana (IBVU) para poder analizar la situación de cada sección censal y AE-INMG en relación con los valores de referencia de vulnerabilidad para estos 3 indicadores.

(5) IBVU Estudios: Porcentaje de población analfabeta y sin estudios de 16 años o más, sobre el total de población de 16 años o más. Valor de referencia de vulnerabilidad (2011): 16,38%.

(6) IBVU Vivienda: Porcentaje de viviendas familiares (principales, secundarias, vacías) en edificios en estado en estado ruinoso, malo o deficiente, sobre el total de viviendas familiares (principales, secundarias, vacías). Valor de referencia de vulnerabilidad (2011): 17,50 %.

(7) IBVU Paro: Porcentaje de la población de 16 años o más en situación de paro, respecto al total de población activa de 16 años o más. Valor de referencia de vulnerabilidad (2011): 42,33 %.

Definiciones

ÁREA ESTADÍSTICA CON CONCENTRACIONES SIGNIFICATIVAS DE POBLACIÓN INMIGRANTE (AE-INMG)

Agrupación de secciones censales colindantes y de cierta homogeneidad urbanística, de entre 3.500 y 15.000 habitantes en las que el valor de Indicador de Inmigración (I-INMG) del conjunto supera el valor establecido como referencia (20%).

INDICADOR DE INMIGRACIÓN (I-INMG)

Porcentaje de población nacida en países no pertenecientes a la UE-14, respecto a la población total. Se calcula restando al número total de nacidos en el extranjero, los nacidos en los países de la UE-14: Alemania; Austria; Bélgica; Dinamarca; Finlandia; Francia; Reino Unido; Grecia; Irlanda; Italia; Luxemburgo; Países Bajos; Portugal; y Suecia.

Síntesis Metodológica

El cuerpo de estudio del Catálogo de Barrios Vulnerables de 2011 sigue el criterio establecido en los Catálogos anteriores: centrándose en los municipios mayores de 50.000 habitantes y capitales de provincia. Los trabajos del Catálogo de 2011, siguen la misma metodología que los de 1991, 2001, y 2006, con la única particularidad de que sólo identifican las Áreas Estadísticas Vulnerables, sin realizar el análisis urbanístico detallado que permitía identificar a partir de ellas los Barrios Vulnerables. En el Catálogo de 2011 se han delimitado AE-INMG (Área Estadística con concentraciones significativas de población inmigrante) y AEV (Áreas Estadísticas Vulnerables según los 3 Indicadores Básicos de Vulnerabilidad Urbana: IBVU Estudios, IBVU Vivienda o IBVU Paro). Estas delimitaciones son independientes y pueden superponerse para su análisis en el Visor del Catálogo.

En el caso del Indicador de Inmigración (I-INMG), para el desarrollo del estudio de 2011 se ha partido del análisis de la evolución de los Barrios con concentraciones significativas de población inmigrante identificados previamente en el año 2006, viendo primero si seguían o no cumpliendo esta condición en el año 2011. Posteriormente, se han identificado las nuevas Áreas Estadísticas con concentraciones significativas de población inmigrante (AE-INMG) no coincidentes con Barrios identificados en el Catálogo de 2006, incluyendo también las ciudades que no contaban con Barrios de este tipo en el año 2006.

Una vez identificadas las secciones censales que en 2011 superan los umbrales de referencia del Indicador de Inmigración (I-INMG), se procede a agrupar estas secciones en Áreas Estadísticas con concentraciones significativas de población inmigrante (AE-INMG).

La metodología detallada completa puede consultarse en:

https://apps.fomento.gob.es/BarriosVulnerables/static/adjunto/Sintesis_metodologica_general_catalogo_bbvv.pdf

Datos sociodemográficos (Censo 2011)	Sección censal 2807911154		AE-INMG 28079039	
	Valores absolutos	%	Valores absolutos	%
Población total	1.360		8.125	
Población nacida en el extranjero total	450	33,09	1.830	22,52
Población nacida en el extranjero (excepto UE-15)	435	31,99	1.685	20,74

	Sección	AE-INMG	Municipio	Comunidad Autónoma	España
INDICADOR DE INMIGRACIÓN (I-INMG)	31,99	20,74	14,86	14,60	9,99
INDICADORES BÁSICOS DE VULNERABILIDAD URBANA (IBVU) (4)					
IBVU Estudios (5)	14,16	14,28	7,65	7,69	10,92
IBVU Vivienda (6)	0,00	1,96	7,23	4,40	6,99
IBVU Paro (7)	35,22	31,53	21,47	23,12	29,64

(4) Además del Indicador de Inmigración (I-INMG) se ofrecen los valores de los 3 Indicadores Básicos de Vulnerabilidad Urbana (IBVU) para poder analizar la situación de cada sección censal y AE-INMG en relación con los valores de referencia de vulnerabilidad para estos 3 indicadores.

(5) IBVU Estudios: Porcentaje de población analfabeta y sin estudios de 16 años o más, sobre el total de población de 16 años o más. Valor de referencia de vulnerabilidad (2011): 16,38%.

(6) IBVU Vivienda: Porcentaje de viviendas familiares (principales, secundarias, vacías) en edificios en estado en estado ruinoso, malo o deficiente, sobre el total de viviendas familiares (principales, secundarias, vacías). Valor de referencia de vulnerabilidad (2011): 17,50 %.

(7) IBVU Paro: Porcentaje de la población de 16 años o más en situación de paro, respecto al total de población activa de 16 años o más. Valor de referencia de vulnerabilidad (2011): 42,33 %.

Definiciones

ÁREA ESTADÍSTICA CON CONCENTRACIONES SIGNIFICATIVAS DE POBLACIÓN INMIGRANTE (AE-INMG)

Agrupación de secciones censales colindantes y de cierta homogeneidad urbanística, de entre 3.500 y 15.000 habitantes en las que el valor de Indicador de Inmigración (I-INMG) del conjunto supera el valor establecido como referencia (20%).

INDICADOR DE INMIGRACIÓN (I-INMG)

Porcentaje de población nacida en países no pertenecientes a la UE-14, respecto a la población total. Se calcula restando al número total de nacidos en el extranjero, los nacidos en los países de la UE-14: Alemania; Austria; Bélgica; Dinamarca; Finlandia; Francia; Reino Unido; Grecia; Irlanda; Italia; Luxemburgo; Países Bajos; Portugal; y Suecia.

Síntesis Metodológica

El cuerpo de estudio del Catálogo de Barrios Vulnerables de 2011 sigue el criterio establecido en los Catálogos anteriores: centrándose en los municipios mayores de 50.000 habitantes y capitales de provincia. Los trabajos del Catálogo de 2011, siguen la misma metodología que los de 1991, 2001, y 2006, con la única particularidad de que sólo identifican las Áreas Estadísticas Vulnerables, sin realizar el análisis urbanístico detallado que permitía identificar a partir de ellas los Barrios Vulnerables. En el Catálogo de 2011 se han delimitado AE-INMG (Área Estadística con concentraciones significativas de población inmigrante) y AEV (Áreas Estadísticas Vulnerables según los 3 Indicadores Básicos de Vulnerabilidad Urbana: IBVU Estudios, IBVU Vivienda o IBVU Paro). Estas delimitaciones son independientes y pueden superponerse para su análisis en el Visor del Catálogo.

En el caso del Indicador de Inmigración (I-INMG), para el desarrollo del estudio de 2011 se ha partido del análisis de la evolución de los Barrios con concentraciones significativas de población inmigrante identificados previamente en el año 2006, viendo primero si seguían o no cumpliendo esta condición en el año 2011. Posteriormente, se han identificado las nuevas Áreas Estadísticas con concentraciones significativas de población inmigrante (AE-INMG) no coincidentes con Barrios identificados en el Catálogo de 2006, incluyendo también las ciudades que no contaban con Barrios de este tipo en el año 2006.

Una vez identificadas las secciones censales que en 2011 superan los umbrales de referencia del Indicador de Inmigración (I-INMG), se procede a agrupar estas secciones en Áreas Estadísticas con concentraciones significativas de población inmigrante (AE-INMG).

La metodología detallada completa puede consultarse en:

https://apps.fomento.gob.es/BarriosVulnerables/static/adjunto/Sintesis_metodologica_general_catalogo_bbvv.pdf

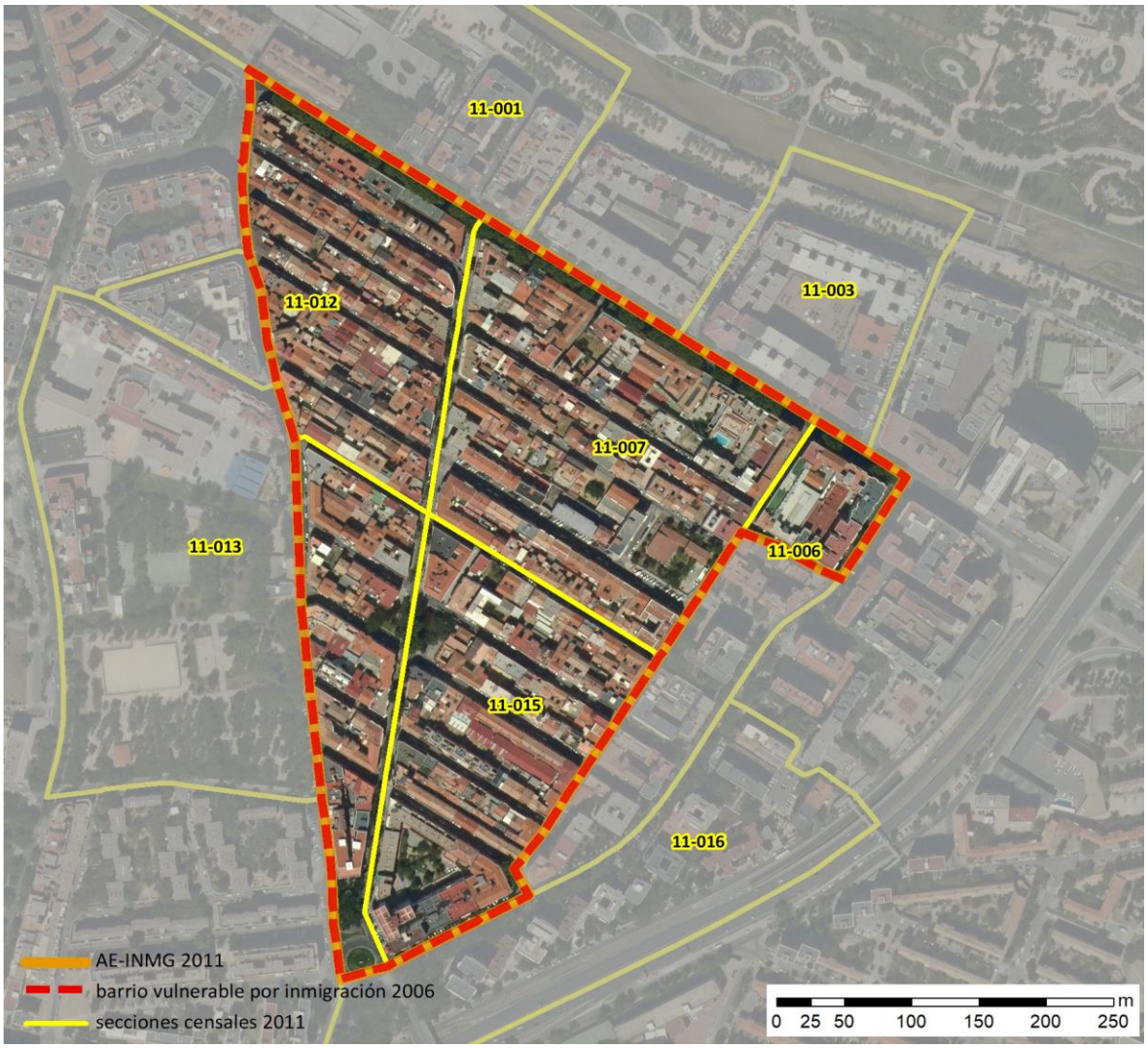

Localización en detalle del AE-INMG

Datos básicos del AE-INMG (1)

Población total	12.795
Población nacida en el extranjero total	2.710
Población nacida en el extranjero (excepto UE-15)	2.565
Densidad población (hab/Km²)	31.353,85
Superficie (ha)	40,81
Nº de secciones censales	8

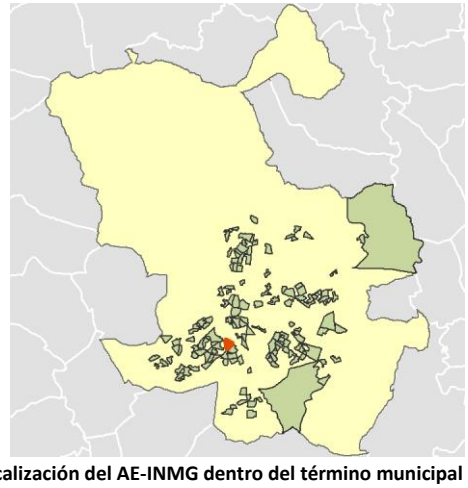

Localización del AE-INMG dentro del término municipal

	Valor del AE-INMG	Valor de referencia (2)
INDICADOR DE INMIGRACIÓN (I-INMG) (3)	**20,05 %**	20,00%

(1) Área Estadística con concentraciones significativas de población inmigrante (AE-INMG)

(2) Valor que se ha tomado como referencia para este estudio

(3) Indicador de Inmigración: (I-INMG): Porcentaje de población nacida en países no pertenecientes a la UE-14, respecto a la población total. Se calcula restando al número total de nacidos en el extranjero, los nacidos en los países de la UE-14: Alemania; Austria; Bélgica; Dinamarca; Finlandia; Francia; Reino Unido; Grecia; Irlanda; Italia; Luxemburgo; Países Bajos; Portugal; y Suecia.

Datos sociodemográficos (Censo 2011)	Sección censal 2807911001		AE-INMG 28079040	
	Valores absolutos	%	Valores absolutos	%
Población total	1.305		12.795	
Población nacida en el extranjero total	260	19,92	2.710	21,18
Población nacida en el extranjero (excepto UE-15)	265	20,31	2.565	20,05

	Sección	AE-INMG	Municipio	Comunidad Autónoma	España
INDICADOR DE INMIGRACIÓN (I-INMG)	20,31	20,05	14,86	14,60	9,99
INDICADORES BÁSICOS DE VULNERABILIDAD URBANA (IBVU) (4)					
IBVU Estudios (5)	8,87	11,61	7,65	7,69	10,92
IBVU Vivienda (6)	24,48	8,22	7,23	4,40	6,99
IBVU Paro (7)	37,50	27,73	21,47	23,12	29,64

(4) Además del Indicador de Inmigración (I-INMG) se ofrecen los valores de los 3 Indicadores Básicos de Vulnerabilidad Urbana (IBVU) para poder analizar la situación de cada sección censal y AE-INMG en relación con los valores de referencia de vulnerabilidad para estos 3 indicadores.

(5) IBVU Estudios: Porcentaje de población analfabeta y sin estudios de 16 años o más, sobre el total de población de 16 años o más. Valor de referencia de vulnerabilidad (2011): 16,38%.

(6) IBVU Vivienda: Porcentaje de viviendas familiares (principales, secundarias, vacías) en edificios en estado en estado ruinoso, malo o deficiente, sobre el total de viviendas familiares (principales, secundarias, vacías). Valor de referencia de vulnerabilidad (2011): 17,50 %.

(7) IBVU Paro: Porcentaje de la población de 16 años o más en situación de paro, respecto al total de población activa de 16 años o más. Valor de referencia de vulnerabilidad (2011): 42,33 %.

Definiciones

ÁREA ESTADÍSTICA CON CONCENTRACIONES SIGNIFICATIVAS DE POBLACIÓN INMIGRANTE (AE-INMG)

Agrupación de secciones censales colindantes y de cierta homogeneidad urbanística, de entre 3.500 y 15.000 habitantes en las que el valor de Indicador de Inmigración (I-INMG) del conjunto supera el valor establecido como referencia (20%).

INDICADOR DE INMIGRACIÓN (I-INMG)

Porcentaje de población nacida en países no pertenecientes a la UE-14, respecto a la población total. Se calcula restando al número total de nacidos en el extranjero, los nacidos en los países de la UE-14: Alemania; Austria; Bélgica; Dinamarca; Finlandia; Francia; Reino Unido; Grecia; Irlanda; Italia; Luxemburgo; Países Bajos; Portugal; y Suecia.

Síntesis Metodológica

El cuerpo de estudio del Catálogo de Barrios Vulnerables de 2011 sigue el criterio establecido en los Catálogos anteriores: centrándose en los municipios mayores de 50.000 habitantes y capitales de provincia. Los trabajos del Catálogo de 2011, siguen la misma metodología que los de 1991, 2001, y 2006, con la única particularidad de que sólo identifican las Áreas Estadísticas Vulnerables, sin realizar el análisis urbanístico detallado que permitía identificar a partir de ellas los Barrios Vulnerables. En el Catálogo de 2011 se han delimitado AE-INMG (Área Estadística con concentraciones significativas de población inmigrante) y AEV (Áreas Estadísticas Vulnerables según los 3 Indicadores Básicos de Vulnerabilidad Urbana: IBVU Estudios, IBVU Vivienda o IBVU Paro). Estas delimitaciones son independientes y pueden superponerse para su análisis en el Visor del Catálogo.

En el caso del Indicador de Inmigración (I-INMG), para el desarrollo del estudio de 2011 se ha partido del análisis de la evolución de los Barrios con concentraciones significativas de población inmigrante identificados previamente en el año 2006, viendo primero si seguían o no cumpliendo esta condición en el año 2011. Posteriormente, se han identificado las nuevas Áreas Estadísticas con concentraciones significativas de población inmigrante (AE-INMG) no coincidentes con Barrios identificados en el Catálogo de 2006, incluyendo también las ciudades que no contaban con Barrios de este tipo en el año 2006.

Una vez identificadas las secciones censales que en 2011 superan los umbrales de referencia del Indicador de Inmigración (I-INMG), se procede a agrupar estas secciones en Áreas Estadísticas con concentraciones significativas de población inmigrante (AE-INMG).

La metodología detallada completa puede consultarse en:

https://apps.fomento.gob.es/BarriosVulnerables/static/adjunto/Sintesis_metodologica_general_catalogo_bbvv.pdf

Datos sociodemográficos (Censo 2011)	Sección censal 2807911003		AE-INMG 28079040	
	Valores absolutos	%	Valores absolutos	%
Población total	1.815		12.795	
Población nacida en el extranjero total	420	23,14	2.710	21,18
Población nacida en el extranjero (excepto UE-15)	415	22,87	2.565	20,05

	Sección	AE-INMG	Municipio	Comunidad Autónoma	España
INDICADOR DE INMIGRACIÓN (I-INMG)	22,87	20,05	14,86	14,60	9,99
INDICADORES BÁSICOS DE VULNERABILIDAD URBANA (IBVU) (4)					
IBVU Estudios (5)	8,48	11,61	7,65	7,69	10,92
IBVU Vivienda (6)	0,00	8,22	7,23	4,40	6,99
IBVU Paro (7)	25,74	27,73	21,47	23,12	29,64

(4) Además del Indicador de Inmigración (I-INMG) se ofrecen los valores de los 3 Indicadores Básicos de Vulnerabilidad Urbana (IBVU) para poder analizar la situación de cada sección censal y AE-INMG en relación con los valores de referencia de vulnerabilidad para estos 3 indicadores.

(5) IBVU Estudios: Porcentaje de población analfabeta y sin estudios de 16 años o más, sobre el total de población de 16 años o más. Valor de referencia de vulnerabilidad (2011): 16,38%.

(6) IBVU Vivienda: Porcentaje de viviendas familiares (principales, secundarias, vacías) en edificios en estado en estado ruinoso, malo o deficiente, sobre el total de viviendas familiares (principales, secundarias, vacías). Valor de referencia de vulnerabilidad (2011): 17,50 %.

(7) IBVU Paro: Porcentaje de la población de 16 años o más en situación de paro, respecto al total de población activa de 16 años o más. Valor de referencia de vulnerabilidad (2011): 42,33 %.

Definiciones

ÁREA ESTADÍSTICA CON CONCENTRACIONES SIGNIFICATIVAS DE POBLACIÓN INMIGRANTE (AE-INMG)

Agrupación de secciones censales colindantes y de cierta homogeneidad urbanística, de entre 3.500 y 15.000 habitantes en las que el valor de Indicador de Inmigración (I-INMG) del conjunto supera el valor establecido como referencia (20%).

INDICADOR DE INMIGRACIÓN (I-INMG)

Porcentaje de población nacida en países no pertenecientes a la UE-14, respecto a la población total. Se calcula restando al número total de nacidos en el extranjero, los nacidos en los países de la UE-14: Alemania; Austria; Bélgica; Dinamarca; Finlandia; Francia; Reino Unido; Grecia; Irlanda; Italia; Luxemburgo; Países Bajos; Portugal; y Suecia.

Síntesis Metodológica

El cuerpo de estudio del Catálogo de Barrios Vulnerables de 2011 sigue el criterio establecido en los Catálogos anteriores: centrándose en los municipios mayores de 50.000 habitantes y capitales de provincia. Los trabajos del Catálogo de 2011, siguen la misma metodología que los de 1991, 2001, y 2006, con la única particularidad de que sólo identifican las Áreas Estadísticas Vulnerables, sin realizar el análisis urbanístico detallado que permitía identificar a partir de ellas los Barrios Vulnerables. En el Catálogo de 2011 se han delimitado AE-INMG (Área Estadística con concentraciones significativas de población inmigrante) y AEV (Áreas Estadísticas Vulnerables según los 3 Indicadores Básicos de Vulnerabilidad Urbana: IBVU Estudios, IBVU Vivienda o IBVU Paro). Estas delimitaciones son independientes y pueden superponerse para su análisis en el Visor del Catálogo.

En el caso del Indicador de Inmigración (I-INMG), para el desarrollo del estudio de 2011 se ha partido del análisis de la evolución de los Barrios con concentraciones significativas de población inmigrante identificados previamente en el año 2006, viendo primero si seguían o no cumpliendo esta condición en el año 2011. Posteriormente, se han identificado las nuevas Áreas Estadísticas con concentraciones significativas de población inmigrante (AE-INMG) no coincidentes con Barrios identificados en el Catálogo de 2006, incluyendo también las ciudades que no contaban con Barrios de este tipo en el año 2006.

Una vez identificadas las secciones censales que en 2011 superan los umbrales de referencia del Indicador de Inmigración (I-INMG), se procede a agrupar estas secciones en Áreas Estadísticas con concentraciones significativas de población inmigrante (AE-INMG).

La metodología detallada completa puede consultarse en:

https://apps.fomento.gob.es/BarriosVulnerables/static/adjunto/Sintesis_metodologica_general_catalogo_bbvv.pdf

Datos sociodemográficos (Censo 2011)	Sección censal 2807911006		AE-INMG 28079040	
	Valores absolutos	%	Valores absolutos	%
Población total	1.260		12.795	
Población nacida en el extranjero total	75	5,95	2.710	21,18
Población nacida en el extranjero (excepto UE-15)	0	0,00	2.565	20,05

	Sección	AE-INMG	Municipio	Comunidad Autónoma	España
INDICADOR DE INMIGRACIÓN (I-INMG)	0,00	20,05	14,86	14,60	9,99
INDICADORES BÁSICOS DE VULNERABILIDAD URBANA (IBVU) (4)					
IBVU Estudios (5)	19,35	11,61	7,65	7,69	10,92
IBVU Vivienda (6)	0,00	8,22	7,23	4,40	6,99
IBVU Paro (7)	31,78	27,73	21,47	23,12	29,64

(4) Además del Indicador de Inmigración (I-INMG) se ofrecen los valores de los 3 Indicadores Básicos de Vulnerabilidad Urbana (IBVU) para poder analizar la situación de cada sección censal y AE-INMG en relación con los valores de referencia de vulnerabilidad para estos 3 indicadores.

(5) IBVU Estudios: Porcentaje de población analfabeta y sin estudios de 16 años o más, sobre el total de población de 16 años o más. Valor de referencia de vulnerabilidad (2011): 16,38%.

(6) IBVU Vivienda: Porcentaje de viviendas familiares (principales, secundarias, vacías) en edificios en estado en estado ruinoso, malo o deficiente, sobre el total de viviendas familiares (principales, secundarias, vacías). Valor de referencia de vulnerabilidad (2011): 17,50 %.

(7) IBVU Paro: Porcentaje de la población de 16 años o más en situación de paro, respecto al total de población activa de 16 años o más. Valor de referencia de vulnerabilidad (2011): 42,33 %.

Definiciones

ÁREA ESTADÍSTICA CON CONCENTRACIONES SIGNIFICATIVAS DE POBLACIÓN INMIGRANTE (AE-INMG)

Agrupación de secciones censales colindantes y de cierta homogeneidad urbanística, de entre 3.500 y 15.000 habitantes en las que el valor de Indicador de Inmigración (I-INMG) del conjunto supera el valor establecido como referencia (20%).

INDICADOR DE INMIGRACIÓN (I-INMG)

Porcentaje de población nacida en países no pertenecientes a la UE-14, respecto a la población total. Se calcula restando al número total de nacidos en el extranjero, los nacidos en los países de la UE-14: Alemania; Austria; Bélgica; Dinamarca; Finlandia; Francia; Reino Unido; Grecia; Irlanda; Italia; Luxemburgo; Países Bajos; Portugal; y Suecia.

Síntesis Metodológica

El cuerpo de estudio del Catálogo de Barrios Vulnerables de 2011 sigue el criterio establecido en los Catálogos anteriores: centrándose en los municipios mayores de 50.000 habitantes y capitales de provincia. Los trabajos del Catálogo de 2011, siguen la misma metodología que los de 1991, 2001, y 2006, con la única particularidad de que sólo identifican las Áreas Estadísticas Vulnerables, sin realizar el análisis urbanístico detallado que permitía identificar a partir de ellas los Barrios Vulnerables. En el Catálogo de 2011 se han delimitado AE-INMG (Área Estadística con concentraciones significativas de población inmigrante) y AEV (Áreas Estadísticas Vulnerables según los 3 Indicadores Básicos de Vulnerabilidad Urbana: IBVU Estudios, IBVU Vivienda o IBVU Paro). Estas delimitaciones son independientes y pueden superponerse para su análisis en el Visor del Catálogo.

En el caso del Indicador de Inmigración (I-INMG), para el desarrollo del estudio de 2011 se ha partido del análisis de la evolución de los Barrios con concentraciones significativas de población inmigrante identificados previamente en el año 2006, viendo primero si seguían o no cumpliendo esta condición en el año 2011. Posteriormente, se han identificado las nuevas Áreas Estadísticas con concentraciones significativas de población inmigrante (AE-INMG) no coincidentes con Barrios identificados en el Catálogo de 2006, incluyendo también las ciudades que no contaban con Barrios de este tipo en el año 2006.

Una vez identificadas las secciones censales que en 2011 superan los umbrales de referencia del Indicador de Inmigración (I-INMG), se procede a agrupar estas secciones en Áreas Estadísticas con concentraciones significativas de población inmigrante (AE-INMG).

La metodología detallada completa puede consultarse en:

https://apps.fomento.gob.es/BarriosVulnerables/static/adjunto/Sintesis_metodologica_general_catalogo_bbvv.pdf

Datos sociodemográficos (Censo 2011)	Sección censal 2807911007		AE-INMG 28079040	
	Valores absolutos	%	Valores absolutos	%
Población total	2.105		12.795	
Población nacida en el extranjero total	685	32,54	2.710	21,18
Población nacida en el extranjero (excepto UE-15)	670	31,83	2.565	20,05

	Sección	AE-INMG	Municipio	Comunidad Autónoma	España
INDICADOR DE INMIGRACIÓN (I-INMG)	31,83	20,05	14,86	14,60	9,99
INDICADORES BÁSICOS DE VULNERABILIDAD URBANA (IBVU) (4)					
IBVU Estudios (5)	11,59	11,61	7,65	7,69	10,92
IBVU Vivienda (6)	18,55	8,22	7,23	4,40	6,99
IBVU Paro (7)	23,58	27,73	21,47	23,12	29,64

(4) Además del Indicador de Inmigración (I-INMG) se ofrecen los valores de los 3 Indicadores Básicos de Vulnerabilidad Urbana (IBVU) para poder analizar la situación de cada sección censal y AE-INMG en relación con los valores de referencia de vulnerabilidad para estos 3 indicadores.

(5) IBVU Estudios: Porcentaje de población analfabeta y sin estudios de 16 años o más, sobre el total de población de 16 años o más. Valor de referencia de vulnerabilidad (2011): 16,38%.

(6) IBVU Vivienda: Porcentaje de viviendas familiares (principales, secundarias, vacías) en edificios en estado en estado ruinoso, malo o deficiente, sobre el total de viviendas familiares (principales, secundarias, vacías). Valor de referencia de vulnerabilidad (2011): 17,50 %.

(7) IBVU Paro: Porcentaje de la población de 16 años o más en situación de paro, respecto al total de población activa de 16 años o más. Valor de referencia de vulnerabilidad (2011): 42,33 %.

Definiciones

ÁREA ESTADÍSTICA CON CONCENTRACIONES SIGNIFICATIVAS DE POBLACIÓN INMIGRANTE (AE-INMG)

Agrupación de secciones censales colindantes y de cierta homogeneidad urbanística, de entre 3.500 y 15.000 habitantes en las que el valor de Indicador de Inmigración (I-INMG) del conjunto supera el valor establecido como referencia (20%).

INDICADOR DE INMIGRACIÓN (I-INMG)

Porcentaje de población nacida en países no pertenecientes a la UE-14, respecto a la población total. Se calcula restando al número total de nacidos en el extranjero, los nacidos en los países de la UE-14: Alemania; Austria; Bélgica; Dinamarca; Finlandia; Francia; Reino Unido; Grecia; Irlanda; Italia; Luxemburgo; Países Bajos; Portugal; y Suecia.

Síntesis Metodológica

El cuerpo de estudio del Catálogo de Barrios Vulnerables de 2011 sigue el criterio establecido en los Catálogos anteriores: centrándose en los municipios mayores de 50.000 habitantes y capitales de provincia. Los trabajos del Catálogo de 2011, siguen la misma metodología que los de 1991, 2001, y 2006, con la única particularidad de que sólo identifican las Áreas Estadísticas Vulnerables, sin realizar el análisis urbanístico detallado que permitía identificar a partir de ellas los Barrios Vulnerables. En el Catálogo de 2011 se han delimitado AE-INMG (Área Estadística con concentraciones significativas de población inmigrante) y AEV (Áreas Estadísticas Vulnerables según los 3 Indicadores Básicos de Vulnerabilidad Urbana: IBVU Estudios, IBVU Vivienda o IBVU Paro). Estas delimitaciones son independientes y pueden superponerse para su análisis en el Visor del Catálogo.

En el caso del Indicador de Inmigración (I-INMG), para el desarrollo del estudio de 2011 se ha partido del análisis de la evolución de los Barrios con concentraciones significativas de población inmigrante identificados previamente en el año 2006, viendo primero si seguían o no cumpliendo esta condición en el año 2011. Posteriormente, se han identificado las nuevas Áreas Estadísticas con concentraciones significativas de población inmigrante (AE-INMG) no coincidentes con Barrios identificados en el Catálogo de 2006, incluyendo también las ciudades que no contaban con Barrios de este tipo en el año 2006.

Una vez identificadas las secciones censales que en 2011 superan los umbrales de referencia del Indicador de Inmigración (I-INMG), se procede a agrupar estas secciones en Áreas Estadísticas con concentraciones significativas de población inmigrante (AE-INMG).

La metodología detallada completa puede consultarse en:

https://apps.fomento.gob.es/BarriosVulnerables/static/adjunto/Sintesis_metodologica_general_catalogo_bbvv.pdf

Datos sociodemográficos (Censo 2011)	Sección censal 2807911012		AE-INMG 28079040	
	Valores absolutos	%	Valores absolutos	%
Población total	2.245		12.795	
Población nacida en el extranjero total	705	31,40	2.710	21,18
Población nacida en el extranjero (excepto UE-15)	670	29,84	2.565	20,05

	Sección	AE-INMG	Municipio	Comunidad Autónoma	España
INDICADOR DE INMIGRACIÓN (I-INMG)	29,84	20,05	14,86	14,60	9,99
INDICADORES BÁSICOS DE VULNERABILIDAD URBANA (IBVU) (4)					
IBVU Estudios (5)	16,58	11,61	7,65	7,69	10,92
IBVU Vivienda (6)	11,57	8,22	7,23	4,40	6,99
IBVU Paro (7)	22,81	27,73	21,47	23,12	29,64

(4) Además del Indicador de Inmigración (I-INMG) se ofrecen los valores de los 3 Indicadores Básicos de Vulnerabilidad Urbana (IBVU) para poder analizar la situación de cada sección censal y AE-INMG en relación con los valores de referencia de vulnerabilidad para estos 3 indicadores.

(5) IBVU Estudios: Porcentaje de población analfabeta y sin estudios de 16 años o más, sobre el total de población de 16 años o más. Valor de referencia de vulnerabilidad (2011): 16,38%.

(6) IBVU Vivienda: Porcentaje de viviendas familiares (principales, secundarias, vacías) en edificios en estado en estado ruinoso, malo o deficiente, sobre el total de viviendas familiares (principales, secundarias, vacías). Valor de referencia de vulnerabilidad (2011): 17,50 %.

(7) IBVU Paro: Porcentaje de la población de 16 años o más en situación de paro, respecto al total de población activa de 16 años o más. Valor de referencia de vulnerabilidad (2011): 42,33 %.

Definiciones

ÁREA ESTADÍSTICA CON CONCENTRACIONES SIGNIFICATIVAS DE POBLACIÓN INMIGRANTE (AE-INMG)

Agrupación de secciones censales colindantes y de cierta homogeneidad urbanística, de entre 3.500 y 15.000 habitantes en las que el valor de Indicador de Inmigración (I-INMG) del conjunto supera el valor establecido como referencia (20%).

INDICADOR DE INMIGRACIÓN (I-INMG)

Porcentaje de población nacida en países no pertenecientes a la UE-14, respecto a la población total. Se calcula restando al número total de nacidos en el extranjero, los nacidos en los países de la UE-14: Alemania; Austria; Bélgica; Dinamarca; Finlandia; Francia; Reino Unido; Grecia; Irlanda; Italia; Luxemburgo; Países Bajos; Portugal; y Suecia.

Síntesis Metodológica

El cuerpo de estudio del Catálogo de Barrios Vulnerables de 2011 sigue el criterio establecido en los Catálogos anteriores: centrándose en los municipios mayores de 50.000 habitantes y capitales de provincia. Los trabajos del Catálogo de 2011, siguen la misma metodología que los de 1991, 2001, y 2006, con la única particularidad de que sólo identifican las Áreas Estadísticas Vulnerables, sin realizar el análisis urbanístico detallado que permitía identificar a partir de ellas los Barrios Vulnerables. En el Catálogo de 2011 se han delimitado AE-INMG (Área Estadística con concentraciones significativas de población inmigrante) y AEV (Áreas Estadísticas Vulnerables según los 3 Indicadores Básicos de Vulnerabilidad Urbana: IBVU Estudios, IBVU Vivienda o IBVU Paro). Estas delimitaciones son independientes y pueden superponerse para su análisis en el Visor del Catálogo.

En el caso del Indicador de Inmigración (I-INMG), para el desarrollo del estudio de 2011 se ha partido del análisis de la evolución de los Barrios con concentraciones significativas de población inmigrante identificados previamente en el año 2006, viendo primero si seguían o no cumpliendo esta condición en el año 2011. Posteriormente, se han identificado las nuevas Áreas Estadísticas con concentraciones significativas de población inmigrante (AE-INMG) no coincidentes con Barrios identificados en el Catálogo de 2006, incluyendo también las ciudades que no contaban con Barrios de este tipo en el año 2006.

Una vez identificadas las secciones censales que en 2011 superan los umbrales de referencia del Indicador de Inmigración (I-INMG), se procede a agrupar estas secciones en Áreas Estadísticas con concentraciones significativas de población inmigrante (AE-INMG).

La metodología detallada completa puede consultarse en:

https://apps.fomento.gob.es/BarriosVulnerables/static/adjunto/Sintesis_metodologica_general_catalogo_bbvv.pdf

Datos sociodemográficos (Censo 2011)	Sección censal 2807911013		AE-INMG 28079040	
	Valores absolutos	%	Valores absolutos	%
Población total	1.455		12.795	
Población nacida en el extranjero total	330	22,68	2.710	21,18
Población nacida en el extranjero (excepto UE-15)	330	22,68	2.565	20,05

	Sección	AE-INMG	Municipio	Comunidad Autónoma	España
INDICADOR DE INMIGRACIÓN (I-INMG)	22,68	20,05	14,86	14,60	9,99
INDICADORES BÁSICOS DE VULNERABILIDAD URBANA (IBVU) (4)					
IBVU Estudios (5)	12,77	11,61	7,65	7,69	10,92
IBVU Vivienda (6)	4,69	8,22	7,23	4,40	6,99
IBVU Paro (7)	25,97	27,73	21,47	23,12	29,64

(4) Además del Indicador de Inmigración (I-INMG) se ofrecen los valores de los 3 Indicadores Básicos de Vulnerabilidad Urbana (IBVU) para poder analizar la situación de cada sección censal y AE-INMG en relación con los valores de referencia de vulnerabilidad para estos 3 indicadores.

(5) IBVU Estudios: Porcentaje de población analfabeta y sin estudios de 16 años o más, sobre el total de población de 16 años o más. Valor de referencia de vulnerabilidad (2011): 16,38%.

(6) IBVU Vivienda: Porcentaje de viviendas familiares (principales, secundarias, vacías) en edificios en estado en estado ruinoso, malo o deficiente, sobre el total de viviendas familiares (principales, secundarias, vacías). Valor de referencia de vulnerabilidad (2011): 17,50 %.

(7) IBVU Paro: Porcentaje de la población de 16 años o más en situación de paro, respecto al total de población activa de 16 años o más. Valor de referencia de vulnerabilidad (2011): 42,33 %.

Definiciones

ÁREA ESTADÍSTICA CON CONCENTRACIONES SIGNIFICATIVAS DE POBLACIÓN INMIGRANTE (AE-INMG)

Agrupación de secciones censales colindantes y de cierta homogeneidad urbanística, de entre 3.500 y 15.000 habitantes en las que el valor de Indicador de Inmigración (I-INMG) del conjunto supera el valor establecido como referencia (20%).

INDICADOR DE INMIGRACIÓN (I-INMG)

Porcentaje de población nacida en países no pertenecientes a la UE-14, respecto a la población total. Se calcula restando al número total de nacidos en el extranjero, los nacidos en los países de la UE-14: Alemania; Austria; Bélgica; Dinamarca; Finlandia; Francia; Reino Unido; Grecia; Irlanda; Italia; Luxemburgo; Países Bajos; Portugal; y Suecia.

Síntesis Metodológica

El cuerpo de estudio del Catálogo de Barrios Vulnerables de 2011 sigue el criterio establecido en los Catálogos anteriores: centrándose en los municipios mayores de 50.000 habitantes y capitales de provincia. Los trabajos del Catálogo de 2011, siguen la misma metodología que los de 1991, 2001, y 2006, con la única particularidad de que sólo identifican las Áreas Estadísticas Vulnerables, sin realizar el análisis urbanístico detallado que permitía identificar a partir de ellas los Barrios Vulnerables. En el Catálogo de 2011 se han delimitado AE-INMG (Área Estadística con concentraciones significativas de población inmigrante) y AEV (Áreas Estadísticas Vulnerables según los 3 Indicadores Básicos de Vulnerabilidad Urbana: IBVU Estudios, IBVU Vivienda o IBVU Paro). Estas delimitaciones son independientes y pueden superponerse para su análisis en el Visor del Catálogo.

En el caso del Indicador de Inmigración (I-INMG), para el desarrollo del estudio de 2011 se ha partido del análisis de la evolución de los Barrios con concentraciones significativas de población inmigrante identificados previamente en el año 2006, viendo primero si seguían o no cumpliendo esta condición en el año 2011. Posteriormente, se han identificado las nuevas Áreas Estadísticas con concentraciones significativas de población inmigrante (AE-INMG) no coincidentes con Barrios identificados en el Catálogo de 2006, incluyendo también las ciudades que no contaban con Barrios de este tipo en el año 2006.

Una vez identificadas las secciones censales que en 2011 superan los umbrales de referencia del Indicador de Inmigración (I-INMG), se procede a agrupar estas secciones en Áreas Estadísticas con concentraciones significativas de población inmigrante (AE-INMG).

La metodología detallada completa puede consultarse en:

https://apps.fomento.gob.es/BarriosVulnerables/static/adjunto/Sintesis_metodologica_general_catalogo_bbvv.pdf

GOBIERNO DE ESPAÑA · MINISTERIO DE FOMENTO

2011 — Madrid

Nombre AE-INMG: **Marqués de Jura Real** — Código AE-INMG: **28079040**

Datos sociodemográficos (Censo 2011)	Sección censal 2807911015 Valores absolutos	Sección censal 2807911015 %	AE-INMG 28079040 Valores absolutos	AE-INMG 28079040 %
Población total	1.630		12.795	
Población nacida en el extranjero total	165	10,12	2.710	21,18
Población nacida en el extranjero (excepto UE-15)	140	8,59	2.565	20,05

	Sección	AE-INMG	Municipio	Comunidad Autónoma	España
INDICADOR DE INMIGRACIÓN (I-INMG)	8,59	20,05	14,86	14,60	9,99
INDICADORES BÁSICOS DE VULNERABILIDAD URBANA (IBVU) (4)					
IBVU Estudios (5)	4,50	11,61	7,65	7,69	10,92
IBVU Vivienda (6)	1,86	8,22	7,23	4,40	6,99
IBVU Paro (7)	32,60	27,73	21,47	23,12	29,64

(4) Además del Indicador de Inmigración (I-INMG) se ofrecen los valores de los 3 Indicadores Básicos de Vulnerabilidad Urbana (IBVU) para poder analizar la situación de cada sección censal y AE-INMG en relación con los valores de referencia de vulnerabilidad para estos 3 indicadores.

(5) IBVU Estudios: Porcentaje de población analfabeta y sin estudios de 16 años o más, sobre el total de población de 16 años o más. Valor de referencia de vulnerabilidad (2011): 16,38%.

(6) IBVU Vivienda: Porcentaje de viviendas familiares (principales, secundarias, vacías) en edificios en estado en estado ruinoso, malo o deficiente, sobre el total de viviendas familiares (principales, secundarias, vacías). Valor de referencia de vulnerabilidad (2011): 17,50 %.

(7) IBVU Paro: Porcentaje de la población de 16 años o más en situación de paro, respecto al total de población activa de 16 años o más. Valor de referencia de vulnerabilidad (2011): 42,33 %.

Definiciones

ÁREA ESTADÍSTICA CON CONCENTRACIONES SIGNIFICATIVAS DE POBLACIÓN INMIGRANTE (AE-INMG)

Agrupación de secciones censales colindantes y de cierta homogeneidad urbanística, de entre 3.500 y 15.000 habitantes en las que el valor de Indicador de Inmigración (I-INMG) del conjunto supera el valor establecido como referencia (20%).

INDICADOR DE INMIGRACIÓN (I-INMG)

Porcentaje de población nacida en países no pertenecientes a la UE-14, respecto a la población total. Se calcula restando al número total de nacidos en el extranjero, los nacidos en los países de la UE-14: Alemania; Austria; Bélgica; Dinamarca; Finlandia; Francia; Reino Unido; Grecia; Irlanda; Italia; Luxemburgo; Países Bajos; Portugal; y Suecia.

Síntesis Metodológica

El cuerpo de estudio del Catálogo de Barrios Vulnerables de 2011 sigue el criterio establecido en los Catálogos anteriores: centrándose en los municipios mayores de 50.000 habitantes y capitales de provincia. Los trabajos del Catálogo de 2011, siguen la misma metodología que los de 1991, 2001, y 2006, con la única particularidad de que sólo identifican las Áreas Estadísticas Vulnerables, sin realizar el análisis urbanístico detallado que permitía identificar a partir de ellas los Barrios Vulnerables. En el Catálogo de 2011 se han delimitado AE-INMG (Área Estadística con concentraciones significativas de población inmigrante) y AEV (Áreas Estadísticas Vulnerables según los 3 Indicadores Básicos de Vulnerabilidad Urbana: IBVU Estudios, IBVU Vivienda o IBVU Paro). Estas delimitaciones son independientes y pueden superponerse para su análisis en el Visor del Catálogo.

En el caso del Indicador de Inmigración (I-INMG), para el desarrollo del estudio de 2011 se ha partido del análisis de la evolución de los Barrios con concentraciones significativas de población inmigrante identificados previamente en el año 2006, viendo primero si seguían o no cumpliendo esta condición en el año 2011. Posteriormente, se han identificado las nuevas Áreas Estadísticas con concentraciones significativas de población inmigrante (AE-INMG) no coincidentes con Barrios identificados en el Catálogo de 2006, incluyendo también las ciudades que no contaban con Barrios de este tipo en el año 2006.

Una vez identificadas las secciones censales que en 2011 superan los umbrales de referencia del Indicador de Inmigración (I-INMG), se procede a agrupar estas secciones en Áreas Estadísticas con concentraciones significativas de población inmigrante (AE-INMG).

La metodología detallada completa puede consultarse en:

https://apps.fomento.gob.es/BarriosVulnerables/static/adjunto/Sintesis_metodologica_general_catalogo_bbvv.pdf

Datos sociodemográficos (Censo 2011)	Sección censal 2807911016		AE-INMG 28079040	
	Valores absolutos	%	Valores absolutos	%
Población total	980		12.795	
Población nacida en el extranjero total	70	7,14	2.710	21,18
Población nacida en el extranjero (excepto UE-15)	75	7,65	2.565	20,05

	Sección	AE-INMG	Municipio	Comunidad Autónoma	España
INDICADOR DE INMIGRACIÓN (I-INMG)	7,65	20,05	14,86	14,60	9,99
INDICADORES BÁSICOS DE VULNERABILIDAD URBANA (IBVU) (4)					
IBVU Estudios (5)	10,99	11,61	7,65	7,69	10,92
IBVU Vivienda (6)	0,00	8,22	7,23	4,40	6,99
IBVU Paro (7)	24,76	27,73	21,47	23,12	29,64

(4) Además del Indicador de Inmigración (I-INMG) se ofrecen los valores de los 3 Indicadores Básicos de Vulnerabilidad Urbana (IBVU) para poder analizar la situación de cada sección censal y AE-INMG en relación con los valores de referencia de vulnerabilidad para estos 3 indicadores.

(5) IBVU Estudios: Porcentaje de población analfabeta y sin estudios de 16 años o más, sobre el total de población de 16 años o más. Valor de referencia de vulnerabilidad (2011): 16,38%.

(6) IBVU Vivienda: Porcentaje de viviendas familiares (principales, secundarias, vacías) en edificios en estado en estado ruinoso, malo o deficiente, sobre el total de viviendas familiares (principales, secundarias, vacías). Valor de referencia de vulnerabilidad (2011): 17,50 %.

(7) IBVU Paro: Porcentaje de la población de 16 años o más en situación de paro, respecto al total de población activa de 16 años o más. Valor de referencia de vulnerabilidad (2011): 42,33 %.

Definiciones

ÁREA ESTADÍSTICA CON CONCENTRACIONES SIGNIFICATIVAS DE POBLACIÓN INMIGRANTE (AE-INMG)

Agrupación de secciones censales colindantes y de cierta homogeneidad urbanística, de entre 3.500 y 15.000 habitantes en las que el valor de Indicador de Inmigración (I-INMG) del conjunto supera el valor establecido como referencia (20%).

INDICADOR DE INMIGRACIÓN (I-INMG)

Porcentaje de población nacida en países no pertenecientes a la UE-14, respecto a la población total. Se calcula restando al número total de nacidos en el extranjero, los nacidos en los países de la UE-14: Alemania; Austria; Bélgica; Dinamarca; Finlandia; Francia; Reino Unido; Grecia; Irlanda; Italia; Luxemburgo; Países Bajos; Portugal; y Suecia.

Síntesis Metodológica

El cuerpo de estudio del Catálogo de Barrios Vulnerables de 2011 sigue el criterio establecido en los Catálogos anteriores: centrándose en los municipios mayores de 50.000 habitantes y capitales de provincia. Los trabajos del Catálogo de 2011, siguen la misma metodología que los de 1991, 2001, y 2006, con la única particularidad de que sólo identifican las Áreas Estadísticas Vulnerables, sin realizar el análisis urbanístico detallado que permitía identificar a partir de ellas los Barrios Vulnerables. En el Catálogo de 2011 se han delimitado AE-INMG (Área Estadística con concentraciones significativas de población inmigrante) y AEV (Áreas Estadísticas Vulnerables según los 3 Indicadores Básicos de Vulnerabilidad Urbana: IBVU Estudios, IBVU Vivienda o IBVU Paro). Estas delimitaciones son independientes y pueden superponerse para su análisis en el Visor del Catálogo.

En el caso del Indicador de Inmigración (I-INMG), para el desarrollo del estudio de 2011 se ha partido del análisis de la evolución de los Barrios con concentraciones significativas de población inmigrante identificados previamente en el año 2006, viendo primero si seguían o no cumpliendo esta condición en el año 2011. Posteriormente, se han identificado las nuevas Áreas Estadísticas con concentraciones significativas de población inmigrante (AE-INMG) no coincidentes con Barrios identificados en el Catálogo de 2006, incluyendo también las ciudades que no contaban con Barrios de este tipo en el año 2006.

Una vez identificadas las secciones censales que en 2011 superan los umbrales de referencia del Indicador de Inmigración (I-INMG), se procede a agrupar estas secciones en Áreas Estadísticas con concentraciones significativas de población inmigrante (AE-INMG).

La metodología detallada completa puede consultarse en:

https://apps.fomento.gob.es/BarriosVulnerables/static/adjunto/Sintesis_metodologica_general_catalogo_bbvv.pdf

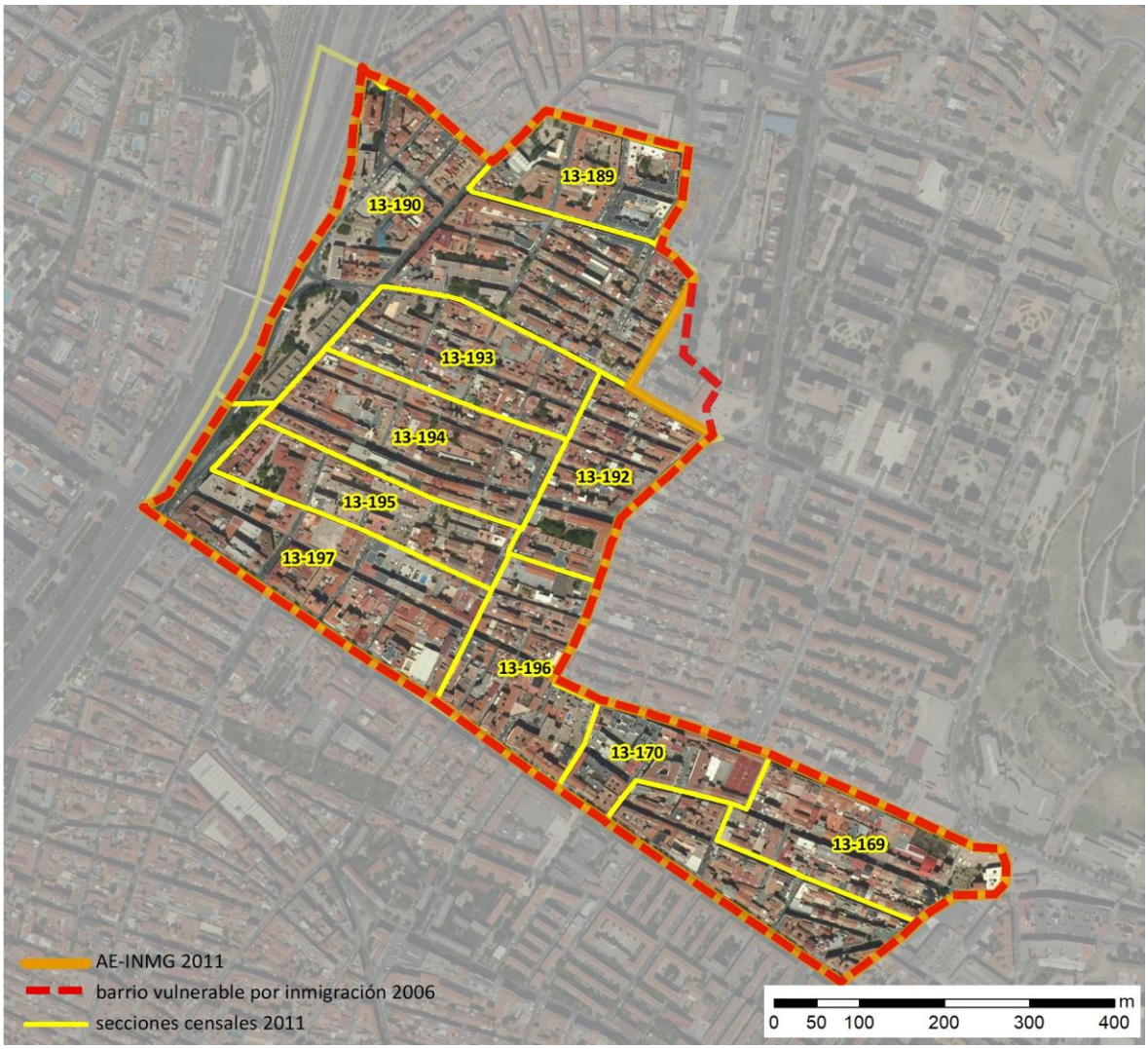

Localización en detalle del AE-INMG

Datos básicos del AE-INMG (1)

Población total	14.910
Población nacida en el extranjero total	3.965
Población nacida en el extranjero (excepto UE-15)	3.815
Densidad población (hab/Km²)	38.502,80
Superficie (ha)	38,72
Nº de secciones censales	10

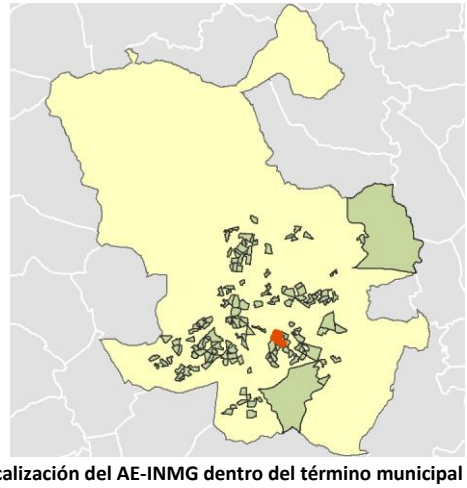

Localización del AE-INMG dentro del término municipal

	Valor del AE-INMG	Valor de referencia (2)
INDICADOR DE INMIGRACIÓN (I-INMG) (3)	**25,59 %**	20,00%

(1) Área Estadística con concentraciones significativas de población inmigrante (AE-INMG)

(2) Valor que se ha tomado como referencia para este estudio

(3) Indicador de Inmigración: (I-INMG): Porcentaje de población nacida en países no pertenecientes a la UE-14, respecto a la población total. Se calcula restando al número total de nacidos en el extranjero, los nacidos en los países de la UE-14: Alemania; Austria; Bélgica; Dinamarca; Finlandia; Francia; Reino Unido; Grecia; Irlanda; Italia; Luxemburgo; Países Bajos; Portugal; y Suecia.

Datos sociodemográficos (Censo 2011)	Sección censal 2807913169		AE-INMG 28079041	
	Valores absolutos	%	Valores absolutos	%
Población total	1.835		14.910	
Población nacida en el extranjero total	745	40,60	3.965	26,59
Población nacida en el extranjero (excepto UE-15)	730	39,78	3.815	25,59

	Sección	AE-INMG	Municipio	Comunidad Autónoma	España
INDICADOR DE INMIGRACIÓN (I-INMG)	39,78	25,59	14,86	14,60	9,99
INDICADORES BÁSICOS DE VULNERABILIDAD URBANA (IBVU) (4)					
IBVU Estudios (5)	4,93	9,95	7,65	7,69	10,92
IBVU Vivienda (6)	16,28	23,28	7,23	4,40	6,99
IBVU Paro (7)	30,99	29,37	21,47	23,12	29,64

(4) Además del Indicador de Inmigración (I-INMG) se ofrecen los valores de los 3 Indicadores Básicos de Vulnerabilidad Urbana (IBVU) para poder analizar la situación de cada sección censal y AE-INMG en relación con los valores de referencia de vulnerabilidad para estos 3 indicadores.

(5) IBVU Estudios: Porcentaje de población analfabeta y sin estudios de 16 años o más, sobre el total de población de 16 años o más. Valor de referencia de vulnerabilidad (2011): 16,38%.

(6) IBVU Vivienda: Porcentaje de viviendas familiares (principales, secundarias, vacías) en edificios en estado en estado ruinoso, malo o deficiente, sobre el total de viviendas familiares (principales, secundarias, vacías). Valor de referencia de vulnerabilidad (2011): 17,50 %.

(7) IBVU Paro: Porcentaje de la población de 16 años o más en situación de paro, respecto al total de población activa de 16 años o más. Valor de referencia de vulnerabilidad (2011): 42,33 %.

Definiciones

ÁREA ESTADÍSTICA CON CONCENTRACIONES SIGNIFICATIVAS DE POBLACIÓN INMIGRANTE (AE-INMG)

Agrupación de secciones censales colindantes y de cierta homogeneidad urbanística, de entre 3.500 y 15.000 habitantes en las que el valor de Indicador de Inmigración (I-INMG) del conjunto supera el valor establecido como referencia (20%).

INDICADOR DE INMIGRACIÓN (I-INMG)

Porcentaje de población nacida en países no pertenecientes a la UE-14, respecto a la población total. Se calcula restando al número total de nacidos en el extranjero, los nacidos en los países de la UE-14: Alemania; Austria; Bélgica; Dinamarca; Finlandia; Francia; Reino Unido; Grecia; Irlanda; Italia; Luxemburgo; Países Bajos; Portugal; y Suecia.

Síntesis Metodológica

El cuerpo de estudio del Catálogo de Barrios Vulnerables de 2011 sigue el criterio establecido en los Catálogos anteriores: centrándose en los municipios mayores de 50.000 habitantes y capitales de provincia. Los trabajos del Catálogo de 2011, siguen la misma metodología que los de 1991, 2001, y 2006, con la única particularidad de que sólo identifican las Áreas Estadísticas Vulnerables, sin realizar el análisis urbanístico detallado que permitía identificar a partir de ellas los Barrios Vulnerables. En el Catálogo de 2011 se han delimitado AE-INMG (Área Estadística con concentraciones significativas de población inmigrante) y AEV (Áreas Estadísticas Vulnerables según los 3 Indicadores Básicos de Vulnerabilidad Urbana: IBVU Estudios, IBVU Vivienda o IBVU Paro). Estas delimitaciones son independientes y pueden superponerse para su análisis en el Visor del Catálogo.

En el caso del Indicador de Inmigración (I-INMG), para el desarrollo del estudio de 2011 se ha partido del análisis de la evolución de los Barrios con concentraciones significativas de población inmigrante identificados previamente en el año 2006, viendo primero si seguían o no cumpliendo esta condición en el año 2011. Posteriormente, se han identificado las nuevas Áreas Estadísticas con concentraciones significativas de población inmigrante (AE-INMG) no coincidentes con Barrios identificados en el Catálogo de 2006, incluyendo también las ciudades que no contaban con Barrios de este tipo en el año 2006.

Una vez identificadas las secciones censales que en 2011 superan los umbrales de referencia del Indicador de Inmigración (I-INMG), se procede a agrupar estas secciones en Áreas Estadísticas con concentraciones significativas de población inmigrante (AE-INMG).

La metodología detallada completa puede consultarse en:

https://apps.fomento.gob.es/BarriosVulnerables/static/adjunto/Sintesis_metodologica_general_catalogo_bbvv.pdf

Datos sociodemográficos (Censo 2011)	Sección censal 2807913170		AE-INMG 28079041	
	Valores absolutos	%	Valores absolutos	%
Población total	720		14.910	
Población nacida en el extranjero total	145	20,14	3.965	26,59
Población nacida en el extranjero (excepto UE-15)	145	20,14	3.815	25,59

	Sección	AE-INMG	Municipio	Comunidad Autónoma	España
INDICADOR DE INMIGRACIÓN (I-INMG)	20,14	25,59	14,86	14,60	9,99
INDICADORES BÁSICOS DE VULNERABILIDAD URBANA (IBVU) (4)					
IBVU Estudios (5)	16,67	9,95	7,65	7,69	10,92
IBVU Vivienda (6)	5,13	23,28	7,23	4,40	6,99
IBVU Paro (7)	31,43	29,37	21,47	23,12	29,64

(4) Además del Indicador de Inmigración (I-INMG) se ofrecen los valores de los 3 Indicadores Básicos de Vulnerabilidad Urbana (IBVU) para poder analizar la situación de cada sección censal y AE-INMG en relación con los valores de referencia de vulnerabilidad para estos 3 indicadores.

(5) IBVU Estudios: Porcentaje de población analfabeta y sin estudios de 16 años o más, sobre el total de población de 16 años o más. Valor de referencia de vulnerabilidad (2011): 16,38%.

(6) IBVU Vivienda: Porcentaje de viviendas familiares (principales, secundarias, vacías) en edificios en estado en estado ruinoso, malo o deficiente, sobre el total de viviendas familiares (principales, secundarias, vacías). Valor de referencia de vulnerabilidad (2011): 17,50 %.

(7) IBVU Paro: Porcentaje de la población de 16 años o más en situación de paro, respecto al total de población activa de 16 años o más. Valor de referencia de vulnerabilidad (2011): 42,33 %.

Definiciones

ÁREA ESTADÍSTICA CON CONCENTRACIONES SIGNIFICATIVAS DE POBLACIÓN INMIGRANTE (AE-INMG)

Agrupación de secciones censales colindantes y de cierta homogeneidad urbanística, de entre 3.500 y 15.000 habitantes en las que el valor de Indicador de Inmigración (I-INMG) del conjunto supera el valor establecido como referencia (20%).

INDICADOR DE INMIGRACIÓN (I-INMG)

Porcentaje de población nacida en países no pertenecientes a la UE-14, respecto a la población total. Se calcula restando al número total de nacidos en el extranjero, los nacidos en los países de la UE-14: Alemania; Austria; Bélgica; Dinamarca; Finlandia; Francia; Reino Unido; Grecia; Irlanda; Italia; Luxemburgo; Países Bajos; Portugal; y Suecia.

Síntesis Metodológica

El cuerpo de estudio del Catálogo de Barrios Vulnerables de 2011 sigue el criterio establecido en los Catálogos anteriores: centrándose en los municipios mayores de 50.000 habitantes y capitales de provincia. Los trabajos del Catálogo de 2011, siguen la misma metodología que los de 1991, 2001, y 2006, con la única particularidad de que sólo identifican las Áreas Estadísticas Vulnerables, sin realizar el análisis urbanístico detallado que permitía identificar a partir de ellas los Barrios Vulnerables. En el Catálogo de 2011 se han delimitado AE-INMG (Área Estadística con concentraciones significativas de población inmigrante) y AEV (Áreas Estadísticas Vulnerables según los 3 Indicadores Básicos de Vulnerabilidad Urbana: IBVU Estudios, IBVU Vivienda o IBVU Paro). Estas delimitaciones son independientes y pueden superponerse para su análisis en el Visor del Catálogo.

En el caso del Indicador de Inmigración (I-INMG), para el desarrollo del estudio de 2011 se ha partido del análisis de la evolución de los Barrios con concentraciones significativas de población inmigrante identificados previamente en el año 2006, viendo primero si seguían o no cumpliendo esta condición en el año 2011. Posteriormente, se han identificado las nuevas Áreas Estadísticas con concentraciones significativas de población inmigrante (AE-INMG) no coincidentes con Barrios identificados en el Catálogo de 2006, incluyendo también las ciudades que no contaban con Barrios de este tipo en el año 2006.

Una vez identificadas las secciones censales que en 2011 superan los umbrales de referencia del Indicador de Inmigración (I-INMG), se procede a agrupar estas secciones en Áreas Estadísticas con concentraciones significativas de población inmigrante (AE-INMG).

La metodología detallada completa puede consultarse en:

https://apps.fomento.gob.es/BarriosVulnerables/static/adjunto/Sintesis_metodologica_general_catalogo_bbvv.pdf

Datos sociodemográficos (Censo 2011)	Sección censal 2807913189		AE-INMG 28079041	
	Valores absolutos	%	Valores absolutos	%
Población total	1.060		14.910	
Población nacida en el extranjero total	240	22,64	3.965	26,59
Población nacida en el extranjero (excepto UE-15)	245	23,11	3.815	25,59

	Sección	AE-INMG	Municipio	Comunidad Autónoma	España
INDICADOR DE INMIGRACIÓN (I-INMG)	23,11	25,59	14,86	14,60	9,99
INDICADORES BÁSICOS DE VULNERABILIDAD URBANA (IBVU) (4)					
IBVU Estudios (5)	21,23	9,95	7,65	7,69	10,92
IBVU Vivienda (6)	4,85	23,28	7,23	4,40	6,99
IBVU Paro (7)	30,30	29,37	21,47	23,12	29,64

(4) Además del Indicador de Inmigración (I-INMG) se ofrecen los valores de los 3 Indicadores Básicos de Vulnerabilidad Urbana (IBVU) para poder analizar la situación de cada sección censal y AE-INMG en relación con los valores de referencia de vulnerabilidad para estos 3 indicadores.

(5) IBVU Estudios: Porcentaje de población analfabeta y sin estudios de 16 años o más, sobre el total de población de 16 años o más. Valor de referencia de vulnerabilidad (2011): 16,38%.

(6) IBVU Vivienda: Porcentaje de viviendas familiares (principales, secundarias, vacías) en edificios en estado en estado ruinoso, malo o deficiente, sobre el total de viviendas familiares (principales, secundarias, vacías). Valor de referencia de vulnerabilidad (2011): 17,50 %.

(7) IBVU Paro: Porcentaje de la población de 16 años o más en situación de paro, respecto al total de población activa de 16 años o más. Valor de referencia de vulnerabilidad (2011): 42,33 %.

Definiciones

ÁREA ESTADÍSTICA CON CONCENTRACIONES SIGNIFICATIVAS DE POBLACIÓN INMIGRANTE (AE-INMG)

Agrupación de secciones censales colindantes y de cierta homogeneidad urbanística, de entre 3.500 y 15.000 habitantes en las que el valor de Indicador de Inmigración (I-INMG) del conjunto supera el valor establecido como referencia (20%).

INDICADOR DE INMIGRACIÓN (I-INMG)

Porcentaje de población nacida en países no pertenecientes a la UE-14, respecto a la población total. Se calcula restando al número total de nacidos en el extranjero, los nacidos en los países de la UE-14: Alemania; Austria; Bélgica; Dinamarca; Finlandia; Francia; Reino Unido; Grecia; Irlanda; Italia; Luxemburgo; Países Bajos; Portugal; y Suecia.

Síntesis Metodológica

El cuerpo de estudio del Catálogo de Barrios Vulnerables de 2011 sigue el criterio establecido en los Catálogos anteriores: centrándose en los municipios mayores de 50.000 habitantes y capitales de provincia. Los trabajos del Catálogo de 2011, siguen la misma metodología que los de 1991, 2001, y 2006, con la única particularidad de que sólo identifican las Áreas Estadísticas Vulnerables, sin realizar el análisis urbanístico detallado que permitía identificar a partir de ellas los Barrios Vulnerables. En el Catálogo de 2011 se han delimitado AE-INMG (Área Estadística con concentraciones significativas de población inmigrante) y AEV (Áreas Estadísticas Vulnerables según los 3 Indicadores Básicos de Vulnerabilidad Urbana: IBVU Estudios, IBVU Vivienda o IBVU Paro). Estas delimitaciones son independientes y pueden superponerse para su análisis en el Visor del Catálogo.

En el caso del Indicador de Inmigración (I-INMG), para el desarrollo del estudio de 2011 se ha partido del análisis de la evolución de los Barrios con concentraciones significativas de población inmigrante identificados previamente en el año 2006, viendo primero si seguían o no cumpliendo esta condición en el año 2011. Posteriormente, se han identificado las nuevas Áreas Estadísticas con concentraciones significativas de población inmigrante (AE-INMG) no coincidentes con Barrios identificados en el Catálogo de 2006, incluyendo también las ciudades que no contaban con Barrios de este tipo en el año 2006.

Una vez identificadas las secciones censales que en 2011 superan los umbrales de referencia del Indicador de Inmigración (I-INMG), se procede a agrupar estas secciones en Áreas Estadísticas con concentraciones significativas de población inmigrante (AE-INMG).

La metodología detallada completa puede consultarse en:

https://apps.fomento.gob.es/BarriosVulnerables/static/adjunto/Sintesis_metodologica_general_catalogo_bbvv.pdf

Datos sociodemográficos (Censo 2011)	Sección censal 2807913190		AE-INMG 28079041	
	Valores absolutos	%	Valores absolutos	%
Población total	2.270		14.910	
Población nacida en el extranjero total	505	22,25	3.965	26,59
Población nacida en el extranjero (excepto UE-15)	505	22,25	3.815	25,59

	Sección	AE-INMG	Municipio	Comunidad Autónoma	España
INDICADOR DE INMIGRACIÓN (I-INMG)	22,25	25,59	14,86	14,60	9,99
INDICADORES BÁSICOS DE VULNERABILIDAD URBANA (IBVU) (4)					
IBVU Estudios (5)	14,46	9,95	7,65	7,69	10,92
IBVU Vivienda (6)	24,48	23,28	7,23	4,40	6,99
IBVU Paro (7)	25,56	29,37	21,47	23,12	29,64

(4) Además del Indicador de Inmigración (I-INMG) se ofrecen los valores de los 3 Indicadores Básicos de Vulnerabilidad Urbana (IBVU) para poder analizar la situación de cada sección censal y AE-INMG en relación con los valores de referencia de vulnerabilidad para estos 3 indicadores.

(5) IBVU Estudios: Porcentaje de población analfabeta y sin estudios de 16 años o más, sobre el total de población de 16 años o más. Valor de referencia de vulnerabilidad (2011): 16,38%.

(6) IBVU Vivienda: Porcentaje de viviendas familiares (principales, secundarias, vacías) en edificios en estado en estado ruinoso, malo o deficiente, sobre el total de viviendas familiares (principales, secundarias, vacías). Valor de referencia de vulnerabilidad (2011): 17,50 %.

(7) IBVU Paro: Porcentaje de la población de 16 años o más en situación de paro, respecto al total de población activa de 16 años o más. Valor de referencia de vulnerabilidad (2011): 42,33 %.

Definiciones

ÁREA ESTADÍSTICA CON CONCENTRACIONES SIGNIFICATIVAS DE POBLACIÓN INMIGRANTE (AE-INMG)

Agrupación de secciones censales colindantes y de cierta homogeneidad urbanística, de entre 3.500 y 15.000 habitantes en las que el valor de Indicador de Inmigración (I-INMG) del conjunto supera el valor establecido como referencia (20%).

INDICADOR DE INMIGRACIÓN (I-INMG)

Porcentaje de población nacida en países no pertenecientes a la UE-14, respecto a la población total. Se calcula restando al número total de nacidos en el extranjero, los nacidos en los países de la UE-14: Alemania; Austria; Bélgica; Dinamarca; Finlandia; Francia; Reino Unido; Grecia; Irlanda; Italia; Luxemburgo; Países Bajos; Portugal; y Suecia.

Síntesis Metodológica

El cuerpo de estudio del Catálogo de Barrios Vulnerables de 2011 sigue el criterio establecido en los Catálogos anteriores: centrándose en los municipios mayores de 50.000 habitantes y capitales de provincia. Los trabajos del Catálogo de 2011, siguen la misma metodología que los de 1991, 2001, y 2006, con la única particularidad de que sólo identifican las Áreas Estadísticas Vulnerables, sin realizar el análisis urbanístico detallado que permitía identificar a partir de ellas los Barrios Vulnerables. En el Catálogo de 2011 se han delimitado AE-INMG (Área Estadística con concentraciones significativas de población inmigrante) y AEV (Áreas Estadísticas Vulnerables según los 3 Indicadores Básicos de Vulnerabilidad Urbana: IBVU Estudios, IBVU Vivienda o IBVU Paro). Estas delimitaciones son independientes y pueden superponerse para su análisis en el Visor del Catálogo.

En el caso del Indicador de Inmigración (I-INMG), para el desarrollo del estudio de 2011 se ha partido del análisis de la evolución de los Barrios con concentraciones significativas de población inmigrante identificados previamente en el año 2006, viendo primero si seguían o no cumpliendo esta condición en el año 2011. Posteriormente, se han identificado las nuevas Áreas Estadísticas con concentraciones significativas de población inmigrante (AE-INMG) no coincidentes con Barrios identificados en el Catálogo de 2006, incluyendo también las ciudades que no contaban con Barrios de este tipo en el año 2006.

Una vez identificadas las secciones censales que en 2011 superan los umbrales de referencia del Indicador de Inmigración (I-INMG), se procede a agrupar estas secciones en Áreas Estadísticas con concentraciones significativas de población inmigrante (AE-INMG).

La metodología detallada completa puede consultarse en:

https://apps.fomento.gob.es/BarriosVulnerables/static/adjunto/Sintesis_metodologica_general_catalogo_bbvv.pdf

Datos sociodemográficos (Censo 2011)	Sección censal 2807913192		AE-INMG 28079041	
	Valores absolutos	%	Valores absolutos	%
Población total	1.305		14.910	
Población nacida en el extranjero total	180	13,79	3.965	26,59
Población nacida en el extranjero (excepto UE-15)	180	13,79	3.815	25,59

	Sección	AE-INMG	Municipio	Comunidad Autónoma	España
INDICADOR DE INMIGRACIÓN (I-INMG)	13,79	25,59	14,86	14,60	9,99
INDICADORES BÁSICOS DE VULNERABILIDAD URBANA (IBVU) (4)					
IBVU Estudios (5)	6,70	9,95	7,65	7,69	10,92
IBVU Vivienda (6)	22,60	23,28	7,23	4,40	6,99
IBVU Paro (7)	27,61	29,37	21,47	23,12	29,64

(4) Además del Indicador de Inmigración (I-INMG) se ofrecen los valores de los 3 Indicadores Básicos de Vulnerabilidad Urbana (IBVU) para poder analizar la situación de cada sección censal y AE-INMG en relación con los valores de referencia de vulnerabilidad para estos 3 indicadores.

(5) IBVU Estudios: Porcentaje de población analfabeta y sin estudios de 16 años o más, sobre el total de población de 16 años o más. Valor de referencia de vulnerabilidad (2011): 16,38%.

(6) IBVU Vivienda: Porcentaje de viviendas familiares (principales, secundarias, vacías) en edificios en estado en estado ruinoso, malo o deficiente, sobre el total de viviendas familiares (principales, secundarias, vacías). Valor de referencia de vulnerabilidad (2011): 17,50 %.

(7) IBVU Paro: Porcentaje de la población de 16 años o más en situación de paro, respecto al total de población activa de 16 años o más. Valor de referencia de vulnerabilidad (2011): 42,33 %.

Definiciones

ÁREA ESTADÍSTICA CON CONCENTRACIONES SIGNIFICATIVAS DE POBLACIÓN INMIGRANTE (AE-INMG)

Agrupación de secciones censales colindantes y de cierta homogeneidad urbanística, de entre 3.500 y 15.000 habitantes en las que el valor de Indicador de Inmigración (I-INMG) del conjunto supera el valor establecido como referencia (20%).

INDICADOR DE INMIGRACIÓN (I-INMG)

Porcentaje de población nacida en países no pertenecientes a la UE-14, respecto a la población total. Se calcula restando al número total de nacidos en el extranjero, los nacidos en los países de la UE-14: Alemania; Austria; Bélgica; Dinamarca; Finlandia; Francia; Reino Unido; Grecia; Irlanda; Italia; Luxemburgo; Países Bajos; Portugal; y Suecia.

Síntesis Metodológica

El cuerpo de estudio del Catálogo de Barrios Vulnerables de 2011 sigue el criterio establecido en los Catálogos anteriores: centrándose en los municipios mayores de 50.000 habitantes y capitales de provincia. Los trabajos del Catálogo de 2011, siguen la misma metodología que los de 1991, 2001, y 2006, con la única particularidad de que sólo identifican las Áreas Estadísticas Vulnerables, sin realizar el análisis urbanístico detallado que permitía identificar a partir de ellas los Barrios Vulnerables. En el Catálogo de 2011 se han delimitado AE-INMG (Área Estadística con concentraciones significativas de población inmigrante) y AEV (Áreas Estadísticas Vulnerables según los 3 Indicadores Básicos de Vulnerabilidad Urbana: IBVU Estudios, IBVU Vivienda o IBVU Paro). Estas delimitaciones son independientes y pueden superponerse para su análisis en el Visor del Catálogo.

En el caso del Indicador de Inmigración (I-INMG), para el desarrollo del estudio de 2011 se ha partido del análisis de la evolución de los Barrios con concentraciones significativas de población inmigrante identificados previamente en el año 2006, viendo primero si seguían o no cumpliendo esta condición en el año 2011. Posteriormente, se han identificado las nuevas Áreas Estadísticas con concentraciones significativas de población inmigrante (AE-INMG) no coincidentes con Barrios identificados en el Catálogo de 2006, incluyendo también las ciudades que no contaban con Barrios de este tipo en el año 2006.

Una vez identificadas las secciones censales que en 2011 superan los umbrales de referencia del Indicador de Inmigración (I-INMG), se procede a agrupar estas secciones en Áreas Estadísticas con concentraciones significativas de población inmigrante (AE-INMG).

La metodología detallada completa puede consultarse en:

https://apps.fomento.gob.es/BarriosVulnerables/static/adjunto/Sintesis_metodologica_general_catalogo_bbvv.pdf

Datos sociodemográficos (Censo 2011)	Sección censal 2807913193		AE-INMG 28079041	
	Valores absolutos	%	Valores absolutos	%
Población total	970		14.910	
Población nacida en el extranjero total	230	23,71	3.965	26,59
Población nacida en el extranjero (excepto UE-15)	220	22,68	3.815	25,59

	Sección	AE-INMG	Municipio	Comunidad Autónoma	España
INDICADOR DE INMIGRACIÓN (I-INMG)	22,68	25,59	14,86	14,60	9,99
INDICADORES BÁSICOS DE VULNERABILIDAD URBANA (IBVU) (4)					
IBVU Estudios (5)	8,33	9,95	7,65	7,69	10,92
IBVU Vivienda (6)	8,04	23,28	7,23	4,40	6,99
IBVU Paro (7)	24,78	29,37	21,47	23,12	29,64

(4) Además del Indicador de Inmigración (I-INMG) se ofrecen los valores de los 3 Indicadores Básicos de Vulnerabilidad Urbana (IBVU) para poder analizar la situación de cada sección censal y AE-INMG en relación con los valores de referencia de vulnerabilidad para estos 3 indicadores.

(5) IBVU Estudios: Porcentaje de población analfabeta y sin estudios de 16 años o más, sobre el total de población de 16 años o más. Valor de referencia de vulnerabilidad (2011): 16,38%.

(6) IBVU Vivienda: Porcentaje de viviendas familiares (principales, secundarias, vacías) en edificios en estado en estado ruinoso, malo o deficiente, sobre el total de viviendas familiares (principales, secundarias, vacías). Valor de referencia de vulnerabilidad (2011): 17,50 %.

(7) IBVU Paro: Porcentaje de la población de 16 años o más en situación de paro, respecto al total de población activa de 16 años o más. Valor de referencia de vulnerabilidad (2011): 42,33 %.

Definiciones

ÁREA ESTADÍSTICA CON CONCENTRACIONES SIGNIFICATIVAS DE POBLACIÓN INMIGRANTE (AE-INMG)

Agrupación de secciones censales colindantes y de cierta homogeneidad urbanística, de entre 3.500 y 15.000 habitantes en las que el valor de Indicador de Inmigración (I-INMG) del conjunto supera el valor establecido como referencia (20%).

INDICADOR DE INMIGRACIÓN (I-INMG)

Porcentaje de población nacida en países no pertenecientes a la UE-14, respecto a la población total. Se calcula restando al número total de nacidos en el extranjero, los nacidos en los países de la UE-14: Alemania; Austria; Bélgica; Dinamarca; Finlandia; Francia; Reino Unido; Grecia; Irlanda; Italia; Luxemburgo; Países Bajos; Portugal; y Suecia.

Síntesis Metodológica

El cuerpo de estudio del Catálogo de Barrios Vulnerables de 2011 sigue el criterio establecido en los Catálogos anteriores: centrándose en los municipios mayores de 50.000 habitantes y capitales de provincia. Los trabajos del Catálogo de 2011, siguen la misma metodología que los de 1991, 2001, y 2006, con la única particularidad de que sólo identifican las Áreas Estadísticas Vulnerables, sin realizar el análisis urbanístico detallado que permitía identificar a partir de ellas los Barrios Vulnerables. En el Catálogo de 2011 se han delimitado AE-INMG (Área Estadística con concentraciones significativas de población inmigrante) y AEV (Áreas Estadísticas Vulnerables según los 3 Indicadores Básicos de Vulnerabilidad Urbana: IBVU Estudios, IBVU Vivienda o IBVU Paro). Estas delimitaciones son independientes y pueden superponerse para su análisis en el Visor del Catálogo.

En el caso del Indicador de Inmigración (I-INMG), para el desarrollo del estudio de 2011 se ha partido del análisis de la evolución de los Barrios con concentraciones significativas de población inmigrante identificados previamente en el año 2006, viendo primero si seguían o no cumpliendo esta condición en el año 2011. Posteriormente, se han identificado las nuevas Áreas Estadísticas con concentraciones significativas de población inmigrante (AE-INMG) no coincidentes con Barrios identificados en el Catálogo de 2006, incluyendo también las ciudades que no contaban con Barrios de este tipo en el año 2006.

Una vez identificadas las secciones censales que en 2011 superan los umbrales de referencia del Indicador de Inmigración (I-INMG), se procede a agrupar estas secciones en Áreas Estadísticas con concentraciones significativas de población inmigrante (AE-INMG).

La metodología detallada completa puede consultarse en:

https://apps.fomento.gob.es/BarriosVulnerables/static/adjunto/Sintesis_metodologica_general_catalogo_bbvv.pdf

GOBIERNO DE ESPAÑA · MINISTERIO DE FOMENTO

2011 — Madrid

Nombre AE-INMG: **Peña Prieta** — Código AE-INMG: **28079041**

Datos sociodemográficos (Censo 2011)	Sección censal 2807913194 Valores absolutos	%	AE-INMG 28079041 Valores absolutos	%
Población total	1.625		14.910	
Población nacida en el extranjero total	475	29,23	3.965	26,59
Población nacida en el extranjero (excepto UE-15)	425	26,15	3.815	25,59

	Sección	AE-INMG	Municipio	Comunidad Autónoma	España
INDICADOR DE INMIGRACIÓN (I-INMG)	26,15	25,59	14,86	14,60	9,99
INDICADORES BÁSICOS DE VULNERABILIDAD URBANA (IBVU) (4)					
IBVU Estudios (5)	6,93	9,95	7,65	7,69	10,92
IBVU Vivienda (6)	20,93	23,28	7,23	4,40	6,99
IBVU Paro (7)	32,98	29,37	21,47	23,12	29,64

(4) Además del Indicador de Inmigración (I-INMG) se ofrecen los valores de los 3 Indicadores Básicos de Vulnerabilidad Urbana (IBVU) para poder analizar la situación de cada sección censal y AE-INMG en relación con los valores de referencia de vulnerabilidad para estos 3 indicadores.

(5) IBVU Estudios: Porcentaje de población analfabeta y sin estudios de 16 años o más, sobre el total de población de 16 años o más. Valor de referencia de vulnerabilidad (2011): 16,38%.

(6) IBVU Vivienda: Porcentaje de viviendas familiares (principales, secundarias, vacías) en edificios en estado en estado ruinoso, malo o deficiente, sobre el total de viviendas familiares (principales, secundarias, vacías). Valor de referencia de vulnerabilidad (2011): 17,50 %.

(7) IBVU Paro: Porcentaje de la población de 16 años o más en situación de paro, respecto al total de población activa de 16 años o más. Valor de referencia de vulnerabilidad (2011): 42,33 %.

Definiciones

ÁREA ESTADÍSTICA CON CONCENTRACIONES SIGNIFICATIVAS DE POBLACIÓN INMIGRANTE (AE-INMG)

Agrupación de secciones censales colindantes y de cierta homogeneidad urbanística, de entre 3.500 y 15.000 habitantes en las que el valor de Indicador de Inmigración (I-INMG) del conjunto supera el valor establecido como referencia (20%).

INDICADOR DE INMIGRACIÓN (I-INMG)

Porcentaje de población nacida en países no pertenecientes a la UE-14, respecto a la población total. Se calcula restando al número total de nacidos en el extranjero, los nacidos en los países de la UE-14: Alemania; Austria; Bélgica; Dinamarca; Finlandia; Francia; Reino Unido; Grecia; Irlanda; Italia; Luxemburgo; Países Bajos; Portugal; y Suecia.

Síntesis Metodológica

El cuerpo de estudio del Catálogo de Barrios Vulnerables de 2011 sigue el criterio establecido en los Catálogos anteriores: centrándose en los municipios mayores de 50.000 habitantes y capitales de provincia. Los trabajos del Catálogo de 2011, siguen la misma metodología que los de 1991, 2001, y 2006, con la única particularidad de que sólo identifican las Áreas Estadísticas Vulnerables, sin realizar el análisis urbanístico detallado que permitía identificar a partir de ellas los Barrios Vulnerables. En el Catálogo de 2011 se han delimitado AE-INMG (Área Estadística con concentraciones significativas de población inmigrante) y AEV (Áreas Estadísticas Vulnerables según los 3 Indicadores Básicos de Vulnerabilidad Urbana: IBVU Estudios, IBVU Vivienda o IBVU Paro). Estas delimitaciones son independientes y pueden superponerse para su análisis en el Visor del Catálogo.

En el caso del Indicador de Inmigración (I-INMG), para el desarrollo del estudio de 2011 se ha partido del análisis de la evolución de los Barrios con concentraciones significativas de población inmigrante identificados previamente en el año 2006, viendo primero si seguían o no cumpliendo esta condición en el año 2011. Posteriormente, se han identificado las nuevas Áreas Estadísticas con concentraciones significativas de población inmigrante (AE-INMG) no coincidentes con Barrios identificados en el Catálogo de 2006, incluyendo también las ciudades que no contaban con Barrios de este tipo en el año 2006.

Una vez identificadas las secciones censales que en 2011 superan los umbrales de referencia del Indicador de Inmigración (I-INMG), se procede a agrupar estas secciones en Áreas Estadísticas con concentraciones significativas de población inmigrante (AE-INMG).

La metodología detallada completa puede consultarse en:

https://apps.fomento.gob.es/BarriosVulnerables/static/adjunto/Sintesis_metodologica_general_catalogo_bbvv.pdf

Datos sociodemográficos (Censo 2011)	Sección censal 2807913195		AE-INMG 28079041	
	Valores absolutos	%	Valores absolutos	%
Población total	1.590		14.910	
Población nacida en el extranjero total	255	16,04	3.965	26,59
Población nacida en el extranjero (excepto UE-15)	255	16,04	3.815	25,59

	Sección	AE-INMG	Municipio	Comunidad Autónoma	España
INDICADOR DE INMIGRACIÓN (I-INMG)	16,04	25,59	14,86	14,60	9,99
INDICADORES BÁSICOS DE VULNERABILIDAD URBANA (IBVU) (4)					
IBVU Estudios (5)	10,42	9,95	7,65	7,69	10,92
IBVU Vivienda (6)	27,42	23,28	7,23	4,40	6,99
IBVU Paro (7)	18,33	29,37	21,47	23,12	29,64

(4) Además del Indicador de Inmigración (I-INMG) se ofrecen los valores de los 3 Indicadores Básicos de Vulnerabilidad Urbana (IBVU) para poder analizar la situación de cada sección censal y AE-INMG en relación con los valores de referencia de vulnerabilidad para estos 3 indicadores.

(5) IBVU Estudios: Porcentaje de población analfabeta y sin estudios de 16 años o más, sobre el total de población de 16 años o más. Valor de referencia de vulnerabilidad (2011): 16,38%.

(6) IBVU Vivienda: Porcentaje de viviendas familiares (principales, secundarias, vacías) en edificios en estado en estado ruinoso, malo o deficiente, sobre el total de viviendas familiares (principales, secundarias, vacías). Valor de referencia de vulnerabilidad (2011): 17,50 %.

(7) IBVU Paro: Porcentaje de la población de 16 años o más en situación de paro, respecto al total de población activa de 16 años o más. Valor de referencia de vulnerabilidad (2011): 42,33 %.

Definiciones

ÁREA ESTADÍSTICA CON CONCENTRACIONES SIGNIFICATIVAS DE POBLACIÓN INMIGRANTE (AE-INMG)

Agrupación de secciones censales colindantes y de cierta homogeneidad urbanística, de entre 3.500 y 15.000 habitantes en las que el valor de Indicador de Inmigración (I-INMG) del conjunto supera el valor establecido como referencia (20%).

INDICADOR DE INMIGRACIÓN (I-INMG)

Porcentaje de población nacida en países no pertenecientes a la UE-14, respecto a la población total. Se calcula restando al número total de nacidos en el extranjero, los nacidos en los países de la UE-14: Alemania; Austria; Bélgica; Dinamarca; Finlandia; Francia; Reino Unido; Grecia; Irlanda; Italia; Luxemburgo; Países Bajos; Portugal; y Suecia.

Síntesis Metodológica

El cuerpo de estudio del Catálogo de Barrios Vulnerables de 2011 sigue el criterio establecido en los Catálogos anteriores: centrándose en los municipios mayores de 50.000 habitantes y capitales de provincia. Los trabajos del Catálogo de 2011, siguen la misma metodología que los de 1991, 2001, y 2006, con la única particularidad de que sólo identifican las Áreas Estadísticas Vulnerables, sin realizar el análisis urbanístico detallado que permitía identificar a partir de ellas los Barrios Vulnerables. En el Catálogo de 2011 se han delimitado AE-INMG (Área Estadística con concentraciones significativas de población inmigrante) y AEV (Áreas Estadísticas Vulnerables según los 3 Indicadores Básicos de Vulnerabilidad Urbana: IBVU Estudios, IBVU Vivienda o IBVU Paro). Estas delimitaciones son independientes y pueden superponerse para su análisis en el Visor del Catálogo.

En el caso del Indicador de Inmigración (I-INMG), para el desarrollo del estudio de 2011 se ha partido del análisis de la evolución de los Barrios con concentraciones significativas de población inmigrante identificados previamente en el año 2006, viendo primero si seguían o no cumpliendo esta condición en el año 2011. Posteriormente, se han identificado las nuevas Áreas Estadísticas con concentraciones significativas de población inmigrante (AE-INMG) no coincidentes con Barrios identificados en el Catálogo de 2006, incluyendo también las ciudades que no contaban con Barrios de este tipo en el año 2006.

Una vez identificadas las secciones censales que en 2011 superan los umbrales de referencia del Indicador de Inmigración (I-INMG), se procede a agrupar estas secciones en Áreas Estadísticas con concentraciones significativas de población inmigrante (AE-INMG).

La metodología detallada completa puede consultarse en:

https://apps.fomento.gob.es/BarriosVulnerables/static/adjunto/Sintesis_metodologica_general_catalogo_bbvv.pdf

Datos sociodemográficos (Censo 2011)	Sección censal 2807913196		AE-INMG 28079041	
	Valores absolutos	%	Valores absolutos	%
Población total	1.285		14.910	
Población nacida en el extranjero total	420	32,68	3.965	26,59
Población nacida en el extranjero (excepto UE-15)	390	30,35	3.815	25,59

	Sección	AE-INMG	Municipio	Comunidad Autónoma	España
INDICADOR DE INMIGRACIÓN (I-INMG)	30,35	25,59	14,86	14,60	9,99
INDICADORES BÁSICOS DE VULNERABILIDAD URBANA (IBVU) (4)					
IBVU Estudios (5)	5,68	9,95	7,65	7,69	10,92
IBVU Vivienda (6)	28,10	23,28	7,23	4,40	6,99
IBVU Paro (7)	34,19	29,37	21,47	23,12	29,64

(4) Además del Indicador de Inmigración (I-INMG) se ofrecen los valores de los 3 Indicadores Básicos de Vulnerabilidad Urbana (IBVU) para poder analizar la situación de cada sección censal y AE-INMG en relación con los valores de referencia de vulnerabilidad para estos 3 indicadores.

(5) IBVU Estudios: Porcentaje de población analfabeta y sin estudios de 16 años o más, sobre el total de población de 16 años o más. Valor de referencia de vulnerabilidad (2011): 16,38%.

(6) IBVU Vivienda: Porcentaje de viviendas familiares (principales, secundarias, vacías) en edificios en estado en estado ruinoso, malo o deficiente, sobre el total de viviendas familiares (principales, secundarias, vacías). Valor de referencia de vulnerabilidad (2011): 17,50 %.

(7) IBVU Paro: Porcentaje de la población de 16 años o más en situación de paro, respecto al total de población activa de 16 años o más. Valor de referencia de vulnerabilidad (2011): 42,33 %.

Definiciones

ÁREA ESTADÍSTICA CON CONCENTRACIONES SIGNIFICATIVAS DE POBLACIÓN INMIGRANTE (AE-INMG)

Agrupación de secciones censales colindantes y de cierta homogeneidad urbanística, de entre 3.500 y 15.000 habitantes en las que el valor de Indicador de Inmigración (I-INMG) del conjunto supera el valor establecido como referencia (20%).

INDICADOR DE INMIGRACIÓN (I-INMG)

Porcentaje de población nacida en países no pertenecientes a la UE-14, respecto a la población total. Se calcula restando al número total de nacidos en el extranjero, los nacidos en los países de la UE-14: Alemania; Austria; Bélgica; Dinamarca; Finlandia; Francia; Reino Unido; Grecia; Irlanda; Italia; Luxemburgo; Países Bajos; Portugal; y Suecia.

Síntesis Metodológica

El cuerpo de estudio del Catálogo de Barrios Vulnerables de 2011 sigue el criterio establecido en los Catálogos anteriores: centrándose en los municipios mayores de 50.000 habitantes y capitales de provincia. Los trabajos del Catálogo de 2011, siguen la misma metodología que los de 1991, 2001, y 2006, con la única particularidad de que sólo identifican las Áreas Estadísticas Vulnerables, sin realizar el análisis urbanístico detallado que permitía identificar a partir de ellas los Barrios Vulnerables. En el Catálogo de 2011 se han delimitado AE-INMG (Área Estadística con concentraciones significativas de población inmigrante) y AEV (Áreas Estadísticas Vulnerables según los 3 Indicadores Básicos de Vulnerabilidad Urbana: IBVU Estudios, IBVU Vivienda o IBVU Paro). Estas delimitaciones son independientes y pueden superponerse para su análisis en el Visor del Catálogo.

En el caso del Indicador de Inmigración (I-INMG), para el desarrollo del estudio de 2011 se ha partido del análisis de la evolución de los Barrios con concentraciones significativas de población inmigrante identificados previamente en el año 2006, viendo primero si seguían o no cumpliendo esta condición en el año 2011. Posteriormente, se han identificado las nuevas Áreas Estadísticas con concentraciones significativas de población inmigrante (AE-INMG) no coincidentes con Barrios identificados en el Catálogo de 2006, incluyendo también las ciudades que no contaban con Barrios de este tipo en el año 2006.

Una vez identificadas las secciones censales que en 2011 superan los umbrales de referencia del Indicador de Inmigración (I-INMG), se procede a agrupar estas secciones en Áreas Estadísticas con concentraciones significativas de población inmigrante (AE-INMG).

La metodología detallada completa puede consultarse en:

https://apps.fomento.gob.es/BarriosVulnerables/static/adjunto/Sintesis_metodologica_general_catalogo_bbvv.pdf

Datos sociodemográficos (Censo 2011)	Sección censal 2807913197		AE-INMG 28079041	
	Valores absolutos	%	Valores absolutos	%
Población total	2.250		14.910	
Población nacida en el extranjero total	770	34,22	3.965	26,59
Población nacida en el extranjero (excepto UE-15)	720	32,00	3.815	25,59

	Sección	AE-INMG	Municipio	Comunidad Autónoma	España
INDICADOR DE INMIGRACIÓN (I-INMG)	32,00	25,59	14,86	14,60	9,99
INDICADORES BÁSICOS DE VULNERABILIDAD URBANA (IBVU) (4)					
IBVU Estudios (5)	8,33	9,95	7,65	7,69	10,92
IBVU Vivienda (6)	51,89	23,28	7,23	4,40	6,99
IBVU Paro (7)	36,19	29,37	21,47	23,12	29,64

(4) Además del Indicador de Inmigración (I-INMG) se ofrecen los valores de los 3 Indicadores Básicos de Vulnerabilidad Urbana (IBVU) para poder analizar la situación de cada sección censal y AE-INMG en relación con los valores de referencia de vulnerabilidad para estos 3 indicadores.

(5) IBVU Estudios: Porcentaje de población analfabeta y sin estudios de 16 años o más, sobre el total de población de 16 años o más. Valor de referencia de vulnerabilidad (2011): 16,38%.

(6) IBVU Vivienda: Porcentaje de viviendas familiares (principales, secundarias, vacías) en edificios en estado en estado ruinoso, malo o deficiente, sobre el total de viviendas familiares (principales, secundarias, vacías). Valor de referencia de vulnerabilidad (2011): 17,50 %.

(7) IBVU Paro: Porcentaje de la población de 16 años o más en situación de paro, respecto al total de población activa de 16 años o más. Valor de referencia de vulnerabilidad (2011): 42,33 %.

Definiciones

ÁREA ESTADÍSTICA CON CONCENTRACIONES SIGNIFICATIVAS DE POBLACIÓN INMIGRANTE (AE-INMG)

Agrupación de secciones censales colindantes y de cierta homogeneidad urbanística, de entre 3.500 y 15.000 habitantes en las que el valor de Indicador de Inmigración (I-INMG) del conjunto supera el valor establecido como referencia (20%).

INDICADOR DE INMIGRACIÓN (I-INMG)

Porcentaje de población nacida en países no pertenecientes a la UE-14, respecto a la población total. Se calcula restando al número total de nacidos en el extranjero, los nacidos en los países de la UE-14: Alemania; Austria; Bélgica; Dinamarca; Finlandia; Francia; Reino Unido; Grecia; Irlanda; Italia; Luxemburgo; Países Bajos; Portugal; y Suecia.

Síntesis Metodológica

El cuerpo de estudio del Catálogo de Barrios Vulnerables de 2011 sigue el criterio establecido en los Catálogos anteriores: centrándose en los municipios mayores de 50.000 habitantes y capitales de provincia. Los trabajos del Catálogo de 2011, siguen la misma metodología que los de 1991, 2001, y 2006, con la única particularidad de que sólo identifican las Áreas Estadísticas Vulnerables, sin realizar el análisis urbanístico detallado que permitía identificar a partir de ellas los Barrios Vulnerables. En el Catálogo de 2011 se han delimitado AE-INMG (Área Estadística con concentraciones significativas de población inmigrante) y AEV (Áreas Estadísticas Vulnerables según los 3 Indicadores Básicos de Vulnerabilidad Urbana: IBVU Estudios, IBVU Vivienda o IBVU Paro). Estas delimitaciones son independientes y pueden superponerse para su análisis en el Visor del Catálogo.

En el caso del Indicador de Inmigración (I-INMG), para el desarrollo del estudio de 2011 se ha partido del análisis de la evolución de los Barrios con concentraciones significativas de población inmigrante identificados previamente en el año 2006, viendo primero si seguían o no cumpliendo esta condición en el año 2011. Posteriormente, se han identificado las nuevas Áreas Estadísticas con concentraciones significativas de población inmigrante (AE-INMG) no coincidentes con Barrios identificados en el Catálogo de 2006, incluyendo también las ciudades que no contaban con Barrios de este tipo en el año 2006.

Una vez identificadas las secciones censales que en 2011 superan los umbrales de referencia del Indicador de Inmigración (I-INMG), se procede a agrupar estas secciones en Áreas Estadísticas con concentraciones significativas de población inmigrante (AE-INMG).

La metodología detallada completa puede consultarse en:

https://apps.fomento.gob.es/BarriosVulnerables/static/adjunto/Sintesis_metodologica_general_catalogo_bbvv.pdf



Localización en detalle del AE-INMG

Datos básicos del AE-INMG (1)

Población total	10.835
Población nacida en el extranjero total	3.810
Población nacida en el extranjero (excepto UE-15)	3.685
Densidad población (hab/Km²)	72.083,11
Superficie (ha)	15,03
Nº de secciones censales	7

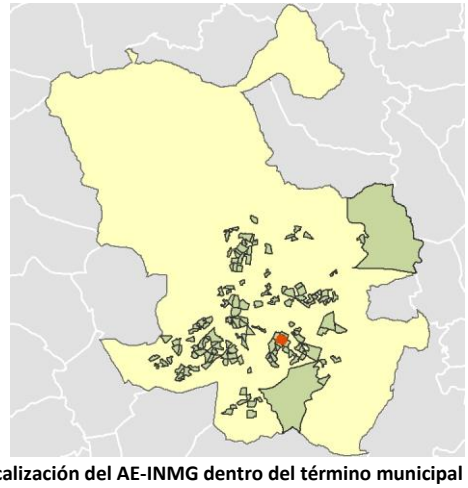

Localización del AE-INMG dentro del término municipal

	Valor del AE-INMG	Valor de referencia (2)
INDICADOR DE INMIGRACIÓN (I-INMG) (3)	**34,01 %**	20,00%

(1) Área Estadística con concentraciones significativas de población inmigrante (AE-INMG)

(2) Valor que se ha tomado como referencia para este estudio

(3) Indicador de Inmigración: (I-INMG): Porcentaje de población nacida en países no pertenecientes a la UE-14, respecto a la población total. Se calcula restando al número total de nacidos en el extranjero, los nacidos en los países de la UE-14: Alemania; Austria; Bélgica; Dinamarca; Finlandia; Francia; Reino Unido; Grecia; Irlanda; Italia; Luxemburgo; Países Bajos; Portugal; y Suecia.

Datos sociodemográficos (Censo 2011)	Sección censal 2807913171		AE-INMG 28079042	
	Valores absolutos	%	Valores absolutos	%
Población total	630		10.835	
Población nacida en el extranjero total	110	17,46	3.810	35,16
Población nacida en el extranjero (excepto UE-15)	95	15,08	3.685	34,01

	Sección	AE-INMG	Municipio	Comunidad Autónoma	España
INDICADOR DE INMIGRACIÓN (I-INMG)	15,08	34,01	14,86	14,60	9,99
INDICADORES BÁSICOS DE VULNERABILIDAD URBANA (IBVU) (4)					
IBVU Estudios (5)	14,15	9,08	7,65	7,69	10,92
IBVU Vivienda (6)	16,88	6,85	7,23	4,40	6,99
IBVU Paro (7)	51,39	32,37	21,47	23,12	29,64

(4) Además del Indicador de Inmigración (I-INMG) se ofrecen los valores de los 3 Indicadores Básicos de Vulnerabilidad Urbana (IBVU) para poder analizar la situación de cada sección censal y AE-INMG en relación con los valores de referencia de vulnerabilidad para estos 3 indicadores.

(5) IBVU Estudios: Porcentaje de población analfabeta y sin estudios de 16 años o más, sobre el total de población de 16 años o más. Valor de referencia de vulnerabilidad (2011): 16,38%.

(6) IBVU Vivienda: Porcentaje de viviendas familiares (principales, secundarias, vacías) en edificios en estado en estado ruinoso, malo o deficiente, sobre el total de viviendas familiares (principales, secundarias, vacías). Valor de referencia de vulnerabilidad (2011): 17,50 %.

(7) IBVU Paro: Porcentaje de la población de 16 años o más en situación de paro, respecto al total de población activa de 16 años o más. Valor de referencia de vulnerabilidad (2011): 42,33 %.

Definiciones

ÁREA ESTADÍSTICA CON CONCENTRACIONES SIGNIFICATIVAS DE POBLACIÓN INMIGRANTE (AE-INMG)

Agrupación de secciones censales colindantes y de cierta homogeneidad urbanística, de entre 3.500 y 15.000 habitantes en las que el valor de Indicador de Inmigración (I-INMG) del conjunto supera el valor establecido como referencia (20%).

INDICADOR DE INMIGRACIÓN (I-INMG)

Porcentaje de población nacida en países no pertenecientes a la UE-14, respecto a la población total. Se calcula restando al número total de nacidos en el extranjero, los nacidos en los países de la UE-14: Alemania; Austria; Bélgica; Dinamarca; Finlandia; Francia; Reino Unido; Grecia; Irlanda; Italia; Luxemburgo; Países Bajos; Portugal; y Suecia.

Síntesis Metodológica

El cuerpo de estudio del Catálogo de Barrios Vulnerables de 2011 sigue el criterio establecido en los Catálogos anteriores: centrándose en los municipios mayores de 50.000 habitantes y capitales de provincia. Los trabajos del Catálogo de 2011, siguen la misma metodología que los de 1991, 2001, y 2006, con la única particularidad de que sólo identifican las Áreas Estadísticas Vulnerables, sin realizar el análisis urbanístico detallado que permitía identificar a partir de ellas los Barrios Vulnerables. En el Catálogo de 2011 se han delimitado AE-INMG (Área Estadística con concentraciones significativas de población inmigrante) y AEV (Áreas Estadísticas Vulnerables según los 3 Indicadores Básicos de Vulnerabilidad Urbana: IBVU Estudios, IBVU Vivienda o IBVU Paro). Estas delimitaciones son independientes y pueden superponerse para su análisis en el Visor del Catálogo.

En el caso del Indicador de Inmigración (I-INMG), para el desarrollo del estudio de 2011 se ha partido del análisis de la evolución de los Barrios con concentraciones significativas de población inmigrante identificados previamente en el año 2006, viendo primero si seguían o no cumpliendo esta condición en el año 2011. Posteriormente, se han identificado las nuevas Áreas Estadísticas con concentraciones significativas de población inmigrante (AE-INMG) no coincidentes con Barrios identificados en el Catálogo de 2006, incluyendo también las ciudades que no contaban con Barrios de este tipo en el año 2006.

Una vez identificadas las secciones censales que en 2011 superan los umbrales de referencia del Indicador de Inmigración (I-INMG), se procede a agrupar estas secciones en Áreas Estadísticas con concentraciones significativas de población inmigrante (AE-INMG).

La metodología detallada completa puede consultarse en:

https://apps.fomento.gob.es/BarriosVulnerables/static/adjunto/Sintesis_metodologica_general_catalogo_bbvv.pdf

Datos sociodemográficos (Censo 2011)	Sección censal 2807913172		AE-INMG 28079042	
	Valores absolutos	%	Valores absolutos	%
Población total	1.750		10.835	
Población nacida en el extranjero total	790	45,14	3.810	35,16
Población nacida en el extranjero (excepto UE-15)	720	41,14	3.685	34,01

	Sección	AE-INMG	Municipio	Comunidad Autónoma	España
INDICADOR DE INMIGRACIÓN (I-INMG)	41,14	34,01	14,86	14,60	9,99
INDICADORES BÁSICOS DE VULNERABILIDAD URBANA (IBVU) (4)					
IBVU Estudios (5)	7,14	9,08	7,65	7,69	10,92
IBVU Vivienda (6)	0,00	6,85	7,23	4,40	6,99
IBVU Paro (7)	37,29	32,37	21,47	23,12	29,64

(4) Además del Indicador de Inmigración (I-INMG) se ofrecen los valores de los 3 Indicadores Básicos de Vulnerabilidad Urbana (IBVU) para poder analizar la situación de cada sección censal y AE-INMG en relación con los valores de referencia de vulnerabilidad para estos 3 indicadores.

(5) IBVU Estudios: Porcentaje de población analfabeta y sin estudios de 16 años o más, sobre el total de población de 16 años o más. Valor de referencia de vulnerabilidad (2011): 16,38%.

(6) IBVU Vivienda: Porcentaje de viviendas familiares (principales, secundarias, vacías) en edificios en estado en estado ruinoso, malo o deficiente, sobre el total de viviendas familiares (principales, secundarias, vacías). Valor de referencia de vulnerabilidad (2011): 17,50 %.

(7) IBVU Paro: Porcentaje de la población de 16 años o más en situación de paro, respecto al total de población activa de 16 años o más. Valor de referencia de vulnerabilidad (2011): 42,33 %.

Definiciones

ÁREA ESTADÍSTICA CON CONCENTRACIONES SIGNIFICATIVAS DE POBLACIÓN INMIGRANTE (AE-INMG)

Agrupación de secciones censales colindantes y de cierta homogeneidad urbanística, de entre 3.500 y 15.000 habitantes en las que el valor de Indicador de Inmigración (I-INMG) del conjunto supera el valor establecido como referencia (20%).

INDICADOR DE INMIGRACIÓN (I-INMG)

Porcentaje de población nacida en países no pertenecientes a la UE-14, respecto a la población total. Se calcula restando al número total de nacidos en el extranjero, los nacidos en los países de la UE-14: Alemania; Austria; Bélgica; Dinamarca; Finlandia; Francia; Reino Unido; Grecia; Irlanda; Italia; Luxemburgo; Países Bajos; Portugal; y Suecia.

Síntesis Metodológica

El cuerpo de estudio del Catálogo de Barrios Vulnerables de 2011 sigue el criterio establecido en los Catálogos anteriores: centrándose en los municipios mayores de 50.000 habitantes y capitales de provincia. Los trabajos del Catálogo de 2011, siguen la misma metodología que los de 1991, 2001, y 2006, con la única particularidad de que sólo identifican las Áreas Estadísticas Vulnerables, sin realizar el análisis urbanístico detallado que permitía identificar a partir de ellas los Barrios Vulnerables. En el Catálogo de 2011 se han delimitado AE-INMG (Área Estadística con concentraciones significativas de población inmigrante) y AEV (Áreas Estadísticas Vulnerables según los 3 Indicadores Básicos de Vulnerabilidad Urbana: IBVU Estudios, IBVU Vivienda o IBVU Paro). Estas delimitaciones son independientes y pueden superponerse para su análisis en el Visor del Catálogo.

En el caso del Indicador de Inmigración (I-INMG), para el desarrollo del estudio de 2011 se ha partido del análisis de la evolución de los Barrios con concentraciones significativas de población inmigrante identificados previamente en el año 2006, viendo primero si seguían o no cumpliendo esta condición en el año 2011. Posteriormente, se han identificado las nuevas Áreas Estadísticas con concentraciones significativas de población inmigrante (AE-INMG) no coincidentes con Barrios identificados en el Catálogo de 2006, incluyendo también las ciudades que no contaban con Barrios de este tipo en el año 2006.

Una vez identificadas las secciones censales que en 2011 superan los umbrales de referencia del Indicador de Inmigración (I-INMG), se procede a agrupar estas secciones en Áreas Estadísticas con concentraciones significativas de población inmigrante (AE-INMG).

La metodología detallada completa puede consultarse en:

https://apps.fomento.gob.es/BarriosVulnerables/static/adjunto/Sintesis_metodologica_general_catalogo_bbvv.pdf

Datos sociodemográficos (Censo 2011)	Sección censal 2807913173		AE-INMG 28079042	
	Valores absolutos	%	Valores absolutos	%
Población total	1.325		10.835	
Población nacida en el extranjero total	280	21,13	3.810	35,16
Población nacida en el extranjero (excepto UE-15)	280	21,13	3.685	34,01

	Sección	AE-INMG	Municipio	Comunidad Autónoma	España
INDICADOR DE INMIGRACIÓN (I-INMG)	21,13	34,01	14,86	14,60	9,99
INDICADORES BÁSICOS DE VULNERABILIDAD URBANA (IBVU) (4)					
IBVU Estudios (5)	10,00	9,08	7,65	7,69	10,92
IBVU Vivienda (6)	10,85	6,85	7,23	4,40	6,99
IBVU Paro (7)	22,50	32,37	21,47	23,12	29,64

(4) Además del Indicador de Inmigración (I-INMG) se ofrecen los valores de los 3 Indicadores Básicos de Vulnerabilidad Urbana (IBVU) para poder analizar la situación de cada sección censal y AE-INMG en relación con los valores de referencia de vulnerabilidad para estos 3 indicadores.

(5) IBVU Estudios: Porcentaje de población analfabeta y sin estudios de 16 años o más, sobre el total de población de 16 años o más. Valor de referencia de vulnerabilidad (2011): 16,38%.

(6) IBVU Vivienda: Porcentaje de viviendas familiares (principales, secundarias, vacías) en edificios en estado en estado ruinoso, malo o deficiente, sobre el total de viviendas familiares (principales, secundarias, vacías). Valor de referencia de vulnerabilidad (2011): 17,50 %.

(7) IBVU Paro: Porcentaje de la población de 16 años o más en situación de paro, respecto al total de población activa de 16 años o más. Valor de referencia de vulnerabilidad (2011): 42,33 %.

Definiciones

ÁREA ESTADÍSTICA CON CONCENTRACIONES SIGNIFICATIVAS DE POBLACIÓN INMIGRANTE (AE-INMG)

Agrupación de secciones censales colindantes y de cierta homogeneidad urbanística, de entre 3.500 y 15.000 habitantes en las que el valor de Indicador de Inmigración (I-INMG) del conjunto supera el valor establecido como referencia (20%).

INDICADOR DE INMIGRACIÓN (I-INMG)

Porcentaje de población nacida en países no pertenecientes a la UE-14, respecto a la población total. Se calcula restando al número total de nacidos en el extranjero, los nacidos en los países de la UE-14: Alemania; Austria; Bélgica; Dinamarca; Finlandia; Francia; Reino Unido; Grecia; Irlanda; Italia; Luxemburgo; Países Bajos; Portugal; y Suecia.

Síntesis Metodológica

El cuerpo de estudio del Catálogo de Barrios Vulnerables de 2011 sigue el criterio establecido en los Catálogos anteriores: centrándose en los municipios mayores de 50.000 habitantes y capitales de provincia. Los trabajos del Catálogo de 2011, siguen la misma metodología que los de 1991, 2001, y 2006, con la única particularidad de que sólo identifican las Áreas Estadísticas Vulnerables, sin realizar el análisis urbanístico detallado que permitía identificar a partir de ellas los Barrios Vulnerables. En el Catálogo de 2011 se han delimitado AE-INMG (Área Estadística con concentraciones significativas de población inmigrante) y AEV (Áreas Estadísticas Vulnerables según los 3 Indicadores Básicos de Vulnerabilidad Urbana: IBVU Estudios, IBVU Vivienda o IBVU Paro). Estas delimitaciones son independientes y pueden superponerse para su análisis en el Visor del Catálogo.

En el caso del Indicador de Inmigración (I-INMG), para el desarrollo del estudio de 2011 se ha partido del análisis de la evolución de los Barrios con concentraciones significativas de población inmigrante identificados previamente en el año 2006, viendo primero si seguían o no cumpliendo esta condición en el año 2011. Posteriormente, se han identificado las nuevas Áreas Estadísticas con concentraciones significativas de población inmigrante (AE-INMG) no coincidentes con Barrios identificados en el Catálogo de 2006, incluyendo también las ciudades que no contaban con Barrios de este tipo en el año 2006.

Una vez identificadas las secciones censales que en 2011 superan los umbrales de referencia del Indicador de Inmigración (I-INMG), se procede a agrupar estas secciones en Áreas Estadísticas con concentraciones significativas de población inmigrante (AE-INMG).

La metodología detallada completa puede consultarse en:

https://apps.fomento.gob.es/BarriosVulnerables/static/adjunto/Sintesis_metodologica_general_catalogo_bbvv.pdf

Datos sociodemográficos (Censo 2011)	Sección censal 2807913174 Valores absolutos	%	AE-INMG 28079042 Valores absolutos	%
Población total	1.680		10.835	
Población nacida en el extranjero total	480	28,57	3.810	35,16
Población nacida en el extranjero (excepto UE-15)	455	27,08	3.685	34,01

	Sección	AE-INMG	Municipio	Comunidad Autónoma	España
INDICADOR DE INMIGRACIÓN (I-INMG)	27,08	34,01	14,86	14,60	9,99
INDICADORES BÁSICOS DE VULNERABILIDAD URBANA (IBVU) (4)					
IBVU Estudios (5)	6,10	9,08	7,65	7,69	10,92
IBVU Vivienda (6)	11,76	6,85	7,23	4,40	6,99
IBVU Paro (7)	20,74	32,37	21,47	23,12	29,64

(4) Además del Indicador de Inmigración (I-INMG) se ofrecen los valores de los 3 Indicadores Básicos de Vulnerabilidad Urbana (IBVU) para poder analizar la situación de cada sección censal y AE-INMG en relación con los valores de referencia de vulnerabilidad para estos 3 indicadores.

(5) IBVU Estudios: Porcentaje de población analfabeta y sin estudios de 16 años o más, sobre el total de población de 16 años o más. Valor de referencia de vulnerabilidad (2011): 16,38%.

(6) IBVU Vivienda: Porcentaje de viviendas familiares (principales, secundarias, vacías) en edificios en estado en estado ruinoso, malo o deficiente, sobre el total de viviendas familiares (principales, secundarias, vacías). Valor de referencia de vulnerabilidad (2011): 17,50 %.

(7) IBVU Paro: Porcentaje de la población de 16 años o más en situación de paro, respecto al total de población activa de 16 años o más. Valor de referencia de vulnerabilidad (2011): 42,33 %.

Definiciones

ÁREA ESTADÍSTICA CON CONCENTRACIONES SIGNIFICATIVAS DE POBLACIÓN INMIGRANTE (AE-INMG)

Agrupación de secciones censales colindantes y de cierta homogeneidad urbanística, de entre 3.500 y 15.000 habitantes en las que el valor de Indicador de Inmigración (I-INMG) del conjunto supera el valor establecido como referencia (20%).

INDICADOR DE INMIGRACIÓN (I-INMG)

Porcentaje de población nacida en países no pertenecientes a la UE-14, respecto a la población total. Se calcula restando al número total de nacidos en el extranjero, los nacidos en los países de la UE-14: Alemania; Austria; Bélgica; Dinamarca; Finlandia; Francia; Reino Unido; Grecia; Irlanda; Italia; Luxemburgo; Países Bajos; Portugal; y Suecia.

Síntesis Metodológica

El cuerpo de estudio del Catálogo de Barrios Vulnerables de 2011 sigue el criterio establecido en los Catálogos anteriores: centrándose en los municipios mayores de 50.000 habitantes y capitales de provincia. Los trabajos del Catálogo de 2011, siguen la misma metodología que los de 1991, 2001, y 2006, con la única particularidad de que sólo identifican las Áreas Estadísticas Vulnerables, sin realizar el análisis urbanístico detallado que permitía identificar a partir de ellas los Barrios Vulnerables. En el Catálogo de 2011 se han delimitado AE-INMG (Área Estadística con concentraciones significativas de población inmigrante) y AEV (Áreas Estadísticas Vulnerables según los 3 Indicadores Básicos de Vulnerabilidad Urbana: IBVU Estudios, IBVU Vivienda o IBVU Paro). Estas delimitaciones son independientes y pueden superponerse para su análisis en el Visor del Catálogo.

En el caso del Indicador de Inmigración (I-INMG), para el desarrollo del estudio de 2011 se ha partido del análisis de la evolución de los Barrios con concentraciones significativas de población inmigrante identificados previamente en el año 2006, viendo primero si seguían o no cumpliendo esta condición en el año 2011. Posteriormente, se han identificado las nuevas Áreas Estadísticas con concentraciones significativas de población inmigrante (AE-INMG) no coincidentes con Barrios identificados en el Catálogo de 2006, incluyendo también las ciudades que no contaban con Barrios de este tipo en el año 2006.

Una vez identificadas las secciones censales que en 2011 superan los umbrales de referencia del Indicador de Inmigración (I-INMG), se procede a agrupar estas secciones en Áreas Estadísticas con concentraciones significativas de población inmigrante (AE-INMG).

La metodología detallada completa puede consultarse en:

https://apps.fomento.gob.es/BarriosVulnerables/static/adjunto/Sintesis_metodologica_general_catalogo_bbvv.pdf

Datos sociodemográficos (Censo 2011)	Sección censal 2807913175 Valores absolutos	Sección censal 2807913175 %	AE-INMG 28079042 Valores absolutos	AE-INMG 28079042 %
Población total	1.885		10.835	
Población nacida en el extranjero total	680	36,07	3.810	35,16
Población nacida en el extranjero (excepto UE-15)	665	35,28	3.685	34,01

	Sección	AE-INMG	Municipio	Comunidad Autónoma	España
INDICADOR DE INMIGRACIÓN (I-INMG)	35,28	34,01	14,86	14,60	9,99
INDICADORES BÁSICOS DE VULNERABILIDAD URBANA (IBVU) (4)					
IBVU Estudios (5)	7,99	9,08	7,65	7,69	10,92
IBVU Vivienda (6)	11,11	6,85	7,23	4,40	6,99
IBVU Paro (7)	32,77	32,37	21,47	23,12	29,64

(4) Además del Indicador de Inmigración (I-INMG) se ofrecen los valores de los 3 Indicadores Básicos de Vulnerabilidad Urbana (IBVU) para poder analizar la situación de cada sección censal y AE-INMG en relación con los valores de referencia de vulnerabilidad para estos 3 indicadores.

(5) IBVU Estudios: Porcentaje de población analfabeta y sin estudios de 16 años o más, sobre el total de población de 16 años o más. Valor de referencia de vulnerabilidad (2011): 16,38%.

(6) IBVU Vivienda: Porcentaje de viviendas familiares (principales, secundarias, vacías) en edificios en estado en estado ruinoso, malo o deficiente, sobre el total de viviendas familiares (principales, secundarias, vacías). Valor de referencia de vulnerabilidad (2011): 17,50 %.

(7) IBVU Paro: Porcentaje de la población de 16 años o más en situación de paro, respecto al total de población activa de 16 años o más. Valor de referencia de vulnerabilidad (2011): 42,33 %.

Definiciones

ÁREA ESTADÍSTICA CON CONCENTRACIONES SIGNIFICATIVAS DE POBLACIÓN INMIGRANTE (AE-INMG)

Agrupación de secciones censales colindantes y de cierta homogeneidad urbanística, de entre 3.500 y 15.000 habitantes en las que el valor de Indicador de Inmigración (I-INMG) del conjunto supera el valor establecido como referencia (20%).

INDICADOR DE INMIGRACIÓN (I-INMG)

Porcentaje de población nacida en países no pertenecientes a la UE-14, respecto a la población total. Se calcula restando al número total de nacidos en el extranjero, los nacidos en los países de la UE-14: Alemania; Austria; Bélgica; Dinamarca; Finlandia; Francia; Reino Unido; Grecia; Irlanda; Italia; Luxemburgo; Países Bajos; Portugal; y Suecia.

Síntesis Metodológica

El cuerpo de estudio del Catálogo de Barrios Vulnerables de 2011 sigue el criterio establecido en los Catálogos anteriores: centrándose en los municipios mayores de 50.000 habitantes y capitales de provincia. Los trabajos del Catálogo de 2011, siguen la misma metodología que los de 1991, 2001, y 2006, con la única particularidad de que sólo identifican las Áreas Estadísticas Vulnerables, sin realizar el análisis urbanístico detallado que permitía identificar a partir de ellas los Barrios Vulnerables. En el Catálogo de 2011 se han delimitado AE-INMG (Área Estadística con concentraciones significativas de población inmigrante) y AEV (Áreas Estadísticas Vulnerables según los 3 Indicadores Básicos de Vulnerabilidad Urbana: IBVU Estudios, IBVU Vivienda o IBVU Paro). Estas delimitaciones son independientes y pueden superponerse para su análisis en el Visor del Catálogo.

En el caso del Indicador de Inmigración (I-INMG), para el desarrollo del estudio de 2011 se ha partido del análisis de la evolución de los Barrios con concentraciones significativas de población inmigrante identificados previamente en el año 2006, viendo primero si seguían o no cumpliendo esta condición en el año 2011. Posteriormente, se han identificado las nuevas Áreas Estadísticas con concentraciones significativas de población inmigrante (AE-INMG) no coincidentes con Barrios identificados en el Catálogo de 2006, incluyendo también las ciudades que no contaban con Barrios de este tipo en el año 2006.

Una vez identificadas las secciones censales que en 2011 superan los umbrales de referencia del Indicador de Inmigración (I-INMG), se procede a agrupar estas secciones en Áreas Estadísticas con concentraciones significativas de población inmigrante (AE-INMG).

La metodología detallada completa puede consultarse en:

https://apps.fomento.gob.es/BarriosVulnerables/static/adjunto/Sintesis_metodologica_general_catalogo_bbvv.pdf

Datos sociodemográficos (Censo 2011)	Sección censal 2807913176 Valores absolutos	%	AE-INMG 28079042 Valores absolutos	%
Población total	1.640		10.835	
Población nacida en el extranjero total	730	44,51	3.810	35,16
Población nacida en el extranjero (excepto UE-15)	730	44,51	3.685	34,01

	Sección	AE-INMG	Municipio	Comunidad Autónoma	España
INDICADOR DE INMIGRACIÓN (I-INMG)	44,51	34,01	14,86	14,60	9,99
INDICADORES BÁSICOS DE VULNERABILIDAD URBANA (IBVU) (4)					
IBVU Estudios (5)	10,53	9,08	7,65	7,69	10,92
IBVU Vivienda (6)	0,00	6,85	7,23	4,40	6,99
IBVU Paro (7)	29,83	32,37	21,47	23,12	29,64

(4) Además del Indicador de Inmigración (I-INMG) se ofrecen los valores de los 3 Indicadores Básicos de Vulnerabilidad Urbana (IBVU) para poder analizar la situación de cada sección censal y AE-INMG en relación con los valores de referencia de vulnerabilidad para estos 3 indicadores.

(5) IBVU Estudios: Porcentaje de población analfabeta y sin estudios de 16 años o más, sobre el total de población de 16 años o más. Valor de referencia de vulnerabilidad (2011): 16,38%.

(6) IBVU Vivienda: Porcentaje de viviendas familiares (principales, secundarias, vacías) en edificios en estado en estado ruinoso, malo o deficiente, sobre el total de viviendas familiares (principales, secundarias, vacías). Valor de referencia de vulnerabilidad (2011): 17,50 %.

(7) IBVU Paro: Porcentaje de la población de 16 años o más en situación de paro, respecto al total de población activa de 16 años o más. Valor de referencia de vulnerabilidad (2011): 42,33 %.

Definiciones

ÁREA ESTADÍSTICA CON CONCENTRACIONES SIGNIFICATIVAS DE POBLACIÓN INMIGRANTE (AE-INMG)

Agrupación de secciones censales colindantes y de cierta homogeneidad urbanística, de entre 3.500 y 15.000 habitantes en las que el valor de Indicador de Inmigración (I-INMG) del conjunto supera el valor establecido como referencia (20%).

INDICADOR DE INMIGRACIÓN (I-INMG)

Porcentaje de población nacida en países no pertenecientes a la UE-14, respecto a la población total. Se calcula restando al número total de nacidos en el extranjero, los nacidos en los países de la UE-14: Alemania; Austria; Bélgica; Dinamarca; Finlandia; Francia; Reino Unido; Grecia; Irlanda; Italia; Luxemburgo; Países Bajos; Portugal; y Suecia.

Síntesis Metodológica

El cuerpo de estudio del Catálogo de Barrios Vulnerables de 2011 sigue el criterio establecido en los Catálogos anteriores: centrándose en los municipios mayores de 50.000 habitantes y capitales de provincia. Los trabajos del Catálogo de 2011, siguen la misma metodología que los de 1991, 2001, y 2006, con la única particularidad de que sólo identifican las Áreas Estadísticas Vulnerables, sin realizar el análisis urbanístico detallado que permitía identificar a partir de ellas los Barrios Vulnerables. En el Catálogo de 2011 se han delimitado AE-INMG (Área Estadística con concentraciones significativas de población inmigrante) y AEV (Áreas Estadísticas Vulnerables según los 3 Indicadores Básicos de Vulnerabilidad Urbana: IBVU Estudios, IBVU Vivienda o IBVU Paro). Estas delimitaciones son independientes y pueden superponerse para su análisis en el Visor del Catálogo.

En el caso del Indicador de Inmigración (I-INMG), para el desarrollo del estudio de 2011 se ha partido del análisis de la evolución de los Barrios con concentraciones significativas de población inmigrante identificados previamente en el año 2006, viendo primero si seguían o no cumpliendo esta condición en el año 2011. Posteriormente, se han identificado las nuevas Áreas Estadísticas con concentraciones significativas de población inmigrante (AE-INMG) no coincidentes con Barrios identificados en el Catálogo de 2006, incluyendo también las ciudades que no contaban con Barrios de este tipo en el año 2006.

Una vez identificadas las secciones censales que en 2011 superan los umbrales de referencia del Indicador de Inmigración (I-INMG), se procede a agrupar estas secciones en Áreas Estadísticas con concentraciones significativas de población inmigrante (AE-INMG).

La metodología detallada completa puede consultarse en:

https://apps.fomento.gob.es/BarriosVulnerables/static/adjunto/Sintesis_metodologica_general_catalogo_bbvv.pdf

Datos sociodemográficos (Censo 2011)	Sección censal 2807913177		AE-INMG 28079042	
	Valores absolutos	%	Valores absolutos	%
Población total	1.925		10.835	
Población nacida en el extranjero total	740	38,44	3.810	35,16
Población nacida en el extranjero (excepto UE-15)	740	38,44	3.685	34,01

	Sección	AE-INMG	Municipio	Comunidad Autónoma	España
INDICADOR DE INMIGRACIÓN (I-INMG)	38,44	34,01	14,86	14,60	9,99
INDICADORES BÁSICOS DE VULNERABILIDAD URBANA (IBVU) (4)					
IBVU Estudios (5)	11,48	9,08	7,65	7,69	10,92
IBVU Vivienda (6)	0,00	6,85	7,23	4,40	6,99
IBVU Paro (7)	40,76	32,37	21,47	23,12	29,64

(4) Además del Indicador de Inmigración (I-INMG) se ofrecen los valores de los 3 Indicadores Básicos de Vulnerabilidad Urbana (IBVU) para poder analizar la situación de cada sección censal y AE-INMG en relación con los valores de referencia de vulnerabilidad para estos 3 indicadores.

(5) IBVU Estudios: Porcentaje de población analfabeta y sin estudios de 16 años o más, sobre el total de población de 16 años o más. Valor de referencia de vulnerabilidad (2011): 16,38%.

(6) IBVU Vivienda: Porcentaje de viviendas familiares (principales, secundarias, vacías) en edificios en estado en estado ruinoso, malo o deficiente, sobre el total de viviendas familiares (principales, secundarias, vacías). Valor de referencia de vulnerabilidad (2011): 17,50 %.

(7) IBVU Paro: Porcentaje de la población de 16 años o más en situación de paro, respecto al total de población activa de 16 años o más. Valor de referencia de vulnerabilidad (2011): 42,33 %.

Definiciones

ÁREA ESTADÍSTICA CON CONCENTRACIONES SIGNIFICATIVAS DE POBLACIÓN INMIGRANTE (AE-INMG)

Agrupación de secciones censales colindantes y de cierta homogeneidad urbanística, de entre 3.500 y 15.000 habitantes en las que el valor de Indicador de Inmigración (I-INMG) del conjunto supera el valor establecido como referencia (20%).

INDICADOR DE INMIGRACIÓN (I-INMG)

Porcentaje de población nacida en países no pertenecientes a la UE-14, respecto a la población total. Se calcula restando al número total de nacidos en el extranjero, los nacidos en los países de la UE-14: Alemania; Austria; Bélgica; Dinamarca; Finlandia; Francia; Reino Unido; Grecia; Irlanda; Italia; Luxemburgo; Países Bajos; Portugal; y Suecia.

Síntesis Metodológica

El cuerpo de estudio del Catálogo de Barrios Vulnerables de 2011 sigue el criterio establecido en los Catálogos anteriores: centrándose en los municipios mayores de 50.000 habitantes y capitales de provincia. Los trabajos del Catálogo de 2011, siguen la misma metodología que los de 1991, 2001, y 2006, con la única particularidad de que sólo identifican las Áreas Estadísticas Vulnerables, sin realizar el análisis urbanístico detallado que permitía identificar a partir de ellas los Barrios Vulnerables. En el Catálogo de 2011 se han delimitado AE-INMG (Área Estadística con concentraciones significativas de población inmigrante) y AEV (Áreas Estadísticas Vulnerables según los 3 Indicadores Básicos de Vulnerabilidad Urbana: IBVU Estudios, IBVU Vivienda o IBVU Paro). Estas delimitaciones son independientes y pueden superponerse para su análisis en el Visor del Catálogo.

En el caso del Indicador de Inmigración (I-INMG), para el desarrollo del estudio de 2011 se ha partido del análisis de la evolución de los Barrios con concentraciones significativas de población inmigrante identificados previamente en el año 2006, viendo primero si seguían o no cumpliendo esta condición en el año 2011. Posteriormente, se han identificado las nuevas Áreas Estadísticas con concentraciones significativas de población inmigrante (AE-INMG) no coincidentes con Barrios identificados en el Catálogo de 2006, incluyendo también las ciudades que no contaban con Barrios de este tipo en el año 2006.

Una vez identificadas las secciones censales que en 2011 superan los umbrales de referencia del Indicador de Inmigración (I-INMG), se procede a agrupar estas secciones en Áreas Estadísticas con concentraciones significativas de población inmigrante (AE-INMG).

La metodología detallada completa puede consultarse en:

https://apps.fomento.gob.es/BarriosVulnerables/static/adjunto/Sintesis_metodologica_general_catalogo_bbvv.pdf



Localización en detalle del AE-INMG

Datos básicos del AE-INMG (1)

Población total	3.905
Población nacida en el extranjero total	1.180
Población nacida en el extranjero (excepto UE-15)	1.170
Densidad población (hab/Km²)	13.972,86
Superficie (ha)	27,95
Nº de secciones censales	2

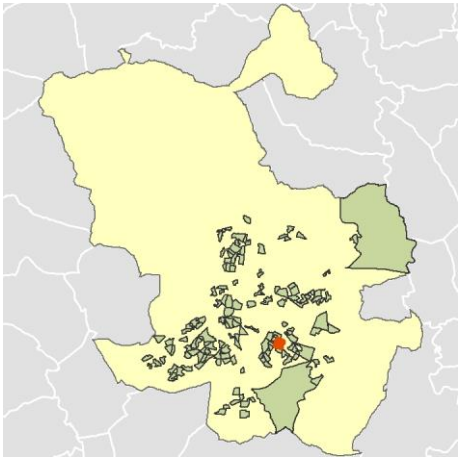

Localización del AE-INMG dentro del término municipal

	Valor del AE-INMG	Valor de referencia (2)
INDICADOR DE INMIGRACIÓN (I-INMG) (3)	**29,96 %**	20,00%

(1) Área Estadística con concentraciones significativas de población inmigrante (AE-INMG)

(2) Valor que se ha tomado como referencia para este estudio

(3) Indicador de Inmigración: (I-INMG): Porcentaje de población nacida en países no pertenecientes a la UE-14, respecto a la población total. Se calcula restando al número total de nacidos en el extranjero, los nacidos en los países de la UE-14: Alemania; Austria; Bélgica; Dinamarca; Finlandia; Francia; Reino Unido; Grecia; Irlanda; Italia; Luxemburgo; Países Bajos; Portugal; y Suecia.

Datos sociodemográficos (Censo 2011)	Sección censal 2807913166		AE-INMG 28079043	
	Valores absolutos	%	Valores absolutos	%
Población total	1.155		3.905	
Población nacida en el extranjero total	185	16,02	1.180	30,22
Población nacida en el extranjero (excepto UE-15)	185	16,02	1.170	29,96

	Sección	AE-INMG	Municipio	Comunidad Autónoma	España
INDICADOR DE INMIGRACIÓN (I-INMG)	16,02	29,96	14,86	14,60	9,99
INDICADORES BÁSICOS DE VULNERABILIDAD URBANA (IBVU) (4)					
IBVU Estudios (5)	13,93	8,15	7,65	7,69	10,92
IBVU Vivienda (6)	22,66	36,24	7,23	4,40	6,99
IBVU Paro (7)	28,95	24,71	21,47	23,12	29,64

(4) Además del Indicador de Inmigración (I-INMG) se ofrecen los valores de los 3 Indicadores Básicos de Vulnerabilidad Urbana (IBVU) para poder analizar la situación de cada sección censal y AE-INMG en relación con los valores de referencia de vulnerabilidad para estos 3 indicadores.

(5) IBVU Estudios: Porcentaje de población analfabeta y sin estudios de 16 años o más, sobre el total de población de 16 años o más. Valor de referencia de vulnerabilidad (2011): 16,38%.

(6) IBVU Vivienda: Porcentaje de viviendas familiares (principales, secundarias, vacías) en edificios en estado en estado ruinoso, malo o deficiente, sobre el total de viviendas familiares (principales, secundarias, vacías). Valor de referencia de vulnerabilidad (2011): 17,50 %.

(7) IBVU Paro: Porcentaje de la población de 16 años o más en situación de paro, respecto al total de población activa de 16 años o más. Valor de referencia de vulnerabilidad (2011): 42,33 %.

Definiciones

ÁREA ESTADÍSTICA CON CONCENTRACIONES SIGNIFICATIVAS DE POBLACIÓN INMIGRANTE (AE-INMG)

Agrupación de secciones censales colindantes y de cierta homogeneidad urbanística, de entre 3.500 y 15.000 habitantes en las que el valor de Indicador de Inmigración (I-INMG) del conjunto supera el valor establecido como referencia (20%).

INDICADOR DE INMIGRACIÓN (I-INMG)

Porcentaje de población nacida en países no pertenecientes a la UE-14, respecto a la población total. Se calcula restando al número total de nacidos en el extranjero, los nacidos en los países de la UE-14: Alemania; Austria; Bélgica; Dinamarca; Finlandia; Francia; Reino Unido; Grecia; Irlanda; Italia; Luxemburgo; Países Bajos; Portugal; y Suecia.

Síntesis Metodológica

El cuerpo de estudio del Catálogo de Barrios Vulnerables de 2011 sigue el criterio establecido en los Catálogos anteriores: centrándose en los municipios mayores de 50.000 habitantes y capitales de provincia. Los trabajos del Catálogo de 2011, siguen la misma metodología que los de 1991, 2001, y 2006, con la única particularidad de que sólo identifican las Áreas Estadísticas Vulnerables, sin realizar el análisis urbanístico detallado que permitía identificar a partir de ellas los Barrios Vulnerables. En el Catálogo de 2011 se han delimitado AE-INMG (Área Estadística con concentraciones significativas de población inmigrante) y AEV (Áreas Estadísticas Vulnerables según los 3 Indicadores Básicos de Vulnerabilidad Urbana: IBVU Estudios, IBVU Vivienda o IBVU Paro). Estas delimitaciones son independientes y pueden superponerse para su análisis en el Visor del Catálogo.

En el caso del Indicador de Inmigración (I-INMG), para el desarrollo del estudio de 2011 se ha partido del análisis de la evolución de los Barrios con concentraciones significativas de población inmigrante identificados previamente en el año 2006, viendo primero si seguían o no cumpliendo esta condición en el año 2011. Posteriormente, se han identificado las nuevas Áreas Estadísticas con concentraciones significativas de población inmigrante (AE-INMG) no coincidentes con Barrios identificados en el Catálogo de 2006, incluyendo también las ciudades que no contaban con Barrios de este tipo en el año 2006.

Una vez identificadas las secciones censales que en 2011 superan los umbrales de referencia del Indicador de Inmigración (I-INMG), se procede a agrupar estas secciones en Áreas Estadísticas con concentraciones significativas de población inmigrante (AE-INMG).

La metodología detallada completa puede consultarse en:

https://apps.fomento.gob.es/BarriosVulnerables/static/adjunto/Sintesis_metodologica_general_catalogo_bbvv.pdf

Datos sociodemográficos (Censo 2011)	Sección censal 2807913168		AE-INMG 28079043	
	Valores absolutos	%	Valores absolutos	%
Población total	2.750		3.905	
Población nacida en el extranjero total	995	36,18	1.180	30,22
Población nacida en el extranjero (excepto UE-15)	985	35,82	1.170	29,96

	Sección	AE-INMG	Municipio	Comunidad Autónoma	España
INDICADOR DE INMIGRACIÓN (I-INMG)	35,82	29,96	14,86	14,60	9,99
INDICADORES BÁSICOS DE VULNERABILIDAD URBANA (IBVU) (4)					
IBVU Estudios (5)	5,57	8,15	7,65	7,69	10,92
IBVU Vivienda (6)	43,51	36,24	7,23	4,40	6,99
IBVU Paro (7)	23,20	24,71	21,47	23,12	29,64

(4) Además del Indicador de Inmigración (I-INMG) se ofrecen los valores de los 3 Indicadores Básicos de Vulnerabilidad Urbana (IBVU) para poder analizar la situación de cada sección censal y AE-INMG en relación con los valores de referencia de vulnerabilidad para estos 3 indicadores.

(5) IBVU Estudios: Porcentaje de población analfabeta y sin estudios de 16 años o más, sobre el total de población de 16 años o más. Valor de referencia de vulnerabilidad (2011): 16,38%.

(6) IBVU Vivienda: Porcentaje de viviendas familiares (principales, secundarias, vacías) en edificios en estado en estado ruinoso, malo o deficiente, sobre el total de viviendas familiares (principales, secundarias, vacías). Valor de referencia de vulnerabilidad (2011): 17,50 %.

(7) IBVU Paro: Porcentaje de la población de 16 años o más en situación de paro, respecto al total de población activa de 16 años o más. Valor de referencia de vulnerabilidad (2011): 42,33 %.

Definiciones

ÁREA ESTADÍSTICA CON CONCENTRACIONES SIGNIFICATIVAS DE POBLACIÓN INMIGRANTE (AE-INMG)

Agrupación de secciones censales colindantes y de cierta homogeneidad urbanística, de entre 3.500 y 15.000 habitantes en las que el valor de Indicador de Inmigración (I-INMG) del conjunto supera el valor establecido como referencia (20%).

INDICADOR DE INMIGRACIÓN (I-INMG)

Porcentaje de población nacida en países no pertenecientes a la UE-14, respecto a la población total. Se calcula restando al número total de nacidos en el extranjero, los nacidos en los países de la UE-14: Alemania; Austria; Bélgica; Dinamarca; Finlandia; Francia; Reino Unido; Grecia; Irlanda; Italia; Luxemburgo; Países Bajos; Portugal; y Suecia.

Síntesis Metodológica

El cuerpo de estudio del Catálogo de Barrios Vulnerables de 2011 sigue el criterio establecido en los Catálogos anteriores: centrándose en los municipios mayores de 50.000 habitantes y capitales de provincia. Los trabajos del Catálogo de 2011, siguen la misma metodología que los de 1991, 2001, y 2006, con la única particularidad de que sólo identifican las Áreas Estadísticas Vulnerables, sin realizar el análisis urbanístico detallado que permitía identificar a partir de ellas los Barrios Vulnerables. En el Catálogo de 2011 se han delimitado AE-INMG (Área Estadística con concentraciones significativas de población inmigrante) y AEV (Áreas Estadísticas Vulnerables según los 3 Indicadores Básicos de Vulnerabilidad Urbana: IBVU Estudios, IBVU Vivienda o IBVU Paro). Estas delimitaciones son independientes y pueden superponerse para su análisis en el Visor del Catálogo.

En el caso del Indicador de Inmigración (I-INMG), para el desarrollo del estudio de 2011 se ha partido del análisis de la evolución de los Barrios con concentraciones significativas de población inmigrante identificados previamente en el año 2006, viendo primero si seguían o no cumpliendo esta condición en el año 2011. Posteriormente, se han identificado las nuevas Áreas Estadísticas con concentraciones significativas de población inmigrante (AE-INMG) no coincidentes con Barrios identificados en el Catálogo de 2006, incluyendo también las ciudades que no contaban con Barrios de este tipo en el año 2006.

Una vez identificadas las secciones censales que en 2011 superan los umbrales de referencia del Indicador de Inmigración (I-INMG), se procede a agrupar estas secciones en Áreas Estadísticas con concentraciones significativas de población inmigrante (AE-INMG).

La metodología detallada completa puede consultarse en:

https://apps.fomento.gob.es/BarriosVulnerables/static/adjunto/Sintesis_metodologica_general_catalogo_bbvv.pdf

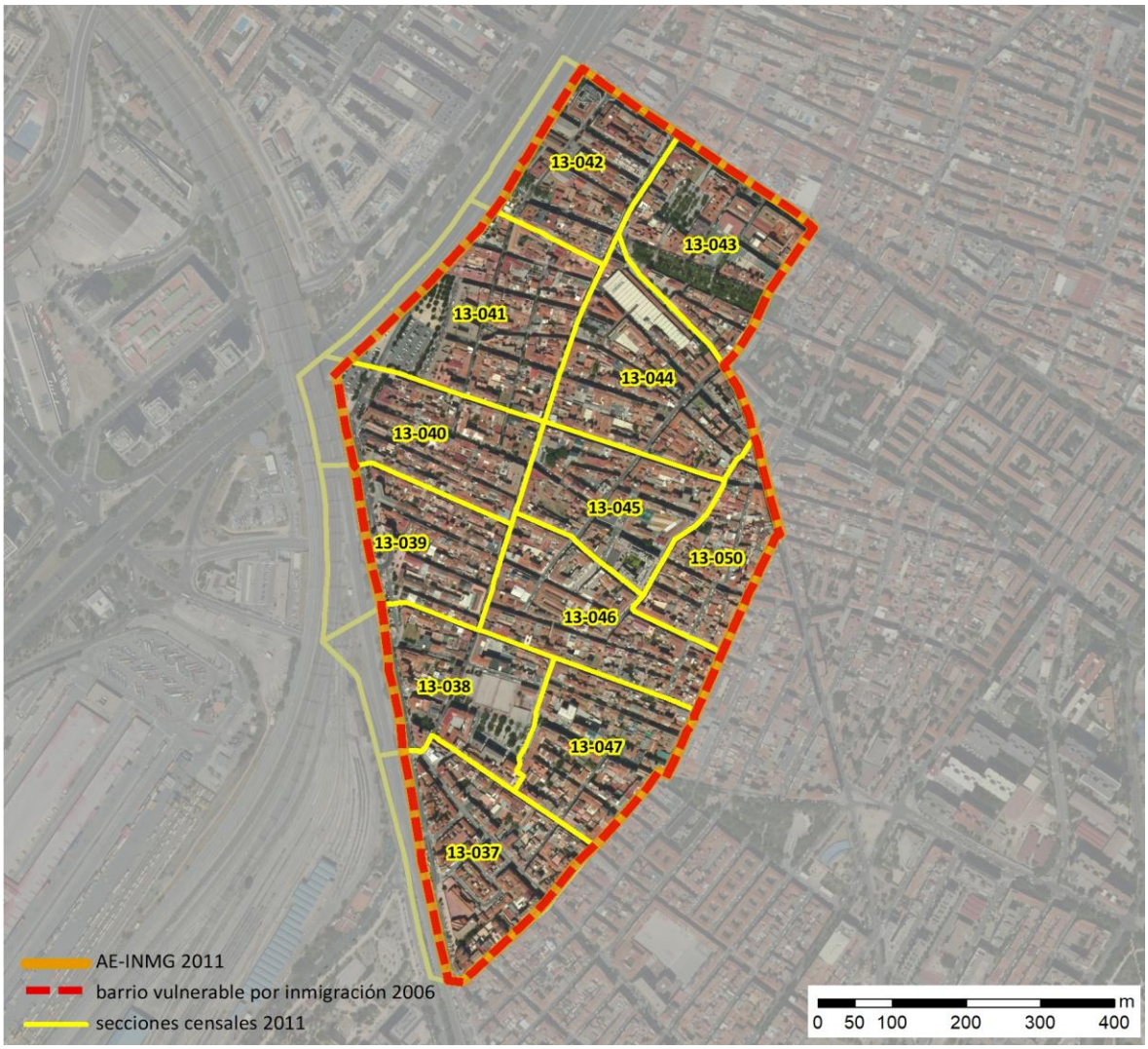

Localización en detalle del AE-INMG

Datos básicos del AE-INMG (1)

Población total	14.955
Población nacida en el extranjero total	4.280
Población nacida en el extranjero (excepto UE-15)	3.925
Densidad población (hab/Km²)	28.442,92
Superficie (ha)	52,58
Nº de secciones censales	12

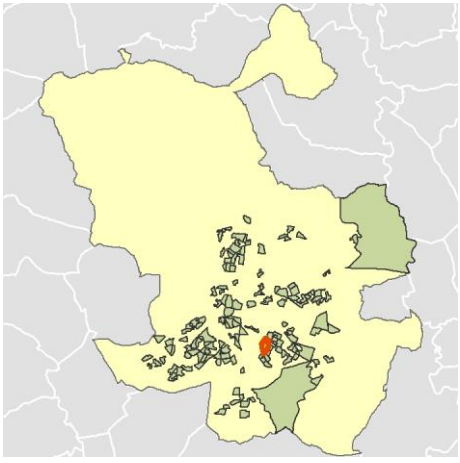

Localización del AE-INMG dentro del término municipal

	Valor del AE-INMG	Valor de referencia (2)
INDICADOR DE INMIGRACIÓN (I-INMG) (3)	**26,25 %**	20,00%

(1) Área Estadística con concentraciones significativas de población inmigrante (AE-INMG)

(2) Valor que se ha tomado como referencia para este estudio

(3) Indicador de Inmigración: (I-INMG): Porcentaje de población nacida en países no pertenecientes a la UE-14, respecto a la población total. Se calcula restando al número total de nacidos en el extranjero, los nacidos en los países de la UE-14: Alemania; Austria; Bélgica; Dinamarca; Finlandia; Francia; Reino Unido; Grecia; Irlanda; Italia; Luxemburgo; Países Bajos; Portugal; y Suecia.

Datos sociodemográficos (Censo 2011)	Sección censal 2807913037		AE-INMG 28079044	
	Valores absolutos	%	Valores absolutos	%
Población total	925		14.955	
Población nacida en el extranjero total	60	6,49	4.280	28,62
Población nacida en el extranjero (excepto UE-15)	0	0,00	3.925	26,25

	Sección	AE-INMG	Municipio	Comunidad Autónoma	España
INDICADOR DE INMIGRACIÓN (I-INMG)	0,00	26,25	14,86	14,60	9,99
INDICADORES BÁSICOS DE VULNERABILIDAD URBANA (IBVU) (4)					
IBVU Estudios (5)	23,95	12,40	7,65	7,69	10,92
IBVU Vivienda (6)	68,57	30,56	7,23	4,40	6,99
IBVU Paro (7)	31,25	30,46	21,47	23,12	29,64

(4) Además del Indicador de Inmigración (I-INMG) se ofrecen los valores de los 3 Indicadores Básicos de Vulnerabilidad Urbana (IBVU) para poder analizar la situación de cada sección censal y AE-INMG en relación con los valores de referencia de vulnerabilidad para estos 3 indicadores.

(5) IBVU Estudios: Porcentaje de población analfabeta y sin estudios de 16 años o más, sobre el total de población de 16 años o más. Valor de referencia de vulnerabilidad (2011): 16,38%.

(6) IBVU Vivienda: Porcentaje de viviendas familiares (principales, secundarias, vacías) en edificios en estado en estado ruinoso, malo o deficiente, sobre el total de viviendas familiares (principales, secundarias, vacías). Valor de referencia de vulnerabilidad (2011): 17,50 %.

(7) IBVU Paro: Porcentaje de la población de 16 años o más en situación de paro, respecto al total de población activa de 16 años o más. Valor de referencia de vulnerabilidad (2011): 42,33 %.

Definiciones

ÁREA ESTADÍSTICA CON CONCENTRACIONES SIGNIFICATIVAS DE POBLACIÓN INMIGRANTE (AE-INMG)

Agrupación de secciones censales colindantes y de cierta homogeneidad urbanística, de entre 3.500 y 15.000 habitantes en las que el valor de Indicador de Inmigración (I-INMG) del conjunto supera el valor establecido como referencia (20%).

INDICADOR DE INMIGRACIÓN (I-INMG)

Porcentaje de población nacida en países no pertenecientes a la UE-14, respecto a la población total. Se calcula restando al número total de nacidos en el extranjero, los nacidos en los países de la UE-14: Alemania; Austria; Bélgica; Dinamarca; Finlandia; Francia; Reino Unido; Grecia; Irlanda; Italia; Luxemburgo; Países Bajos; Portugal; y Suecia.

Síntesis Metodológica

El cuerpo de estudio del Catálogo de Barrios Vulnerables de 2011 sigue el criterio establecido en los Catálogos anteriores: centrándose en los municipios mayores de 50.000 habitantes y capitales de provincia. Los trabajos del Catálogo de 2011, siguen la misma metodología que los de 1991, 2001, y 2006, con la única particularidad de que sólo identifican las Áreas Estadísticas Vulnerables, sin realizar el análisis urbanístico detallado que permitía identificar a partir de ellas los Barrios Vulnerables. En el Catálogo de 2011 se han delimitado AE-INMG (Área Estadística con concentraciones significativas de población inmigrante) y AEV (Áreas Estadísticas Vulnerables según los 3 Indicadores Básicos de Vulnerabilidad Urbana: IBVU Estudios, IBVU Vivienda o IBVU Paro). Estas delimitaciones son independientes y pueden superponerse para su análisis en el Visor del Catálogo.

En el caso del Indicador de Inmigración (I-INMG), para el desarrollo del estudio de 2011 se ha partido del análisis de la evolución de los Barrios con concentraciones significativas de población inmigrante identificados previamente en el año 2006, viendo primero si seguían o no cumpliendo esta condición en el año 2011. Posteriormente, se han identificado las nuevas Áreas Estadísticas con concentraciones significativas de población inmigrante (AE-INMG) no coincidentes con Barrios identificados en el Catálogo de 2006, incluyendo también las ciudades que no contaban con Barrios de este tipo en el año 2006.

Una vez identificadas las secciones censales que en 2011 superan los umbrales de referencia del Indicador de Inmigración (I-INMG), se procede a agrupar estas secciones en Áreas Estadísticas con concentraciones significativas de población inmigrante (AE-INMG).

La metodología detallada completa puede consultarse en:

https://apps.fomento.gob.es/BarriosVulnerables/static/adjunto/Sintesis_metodologica_general_catalogo_bbvv.pdf

Datos sociodemográficos (Censo 2011)	Sección censal 2807913038		AE-INMG 28079044	
	Valores absolutos	%	Valores absolutos	%
Población total	635		14.955	
Población nacida en el extranjero total	330	51,97	4.280	28,62
Población nacida en el extranjero (excepto UE-15)	335	52,76	3.925	26,25

	Sección	AE-INMG	Municipio	Comunidad Autónoma	España
INDICADOR DE INMIGRACIÓN (I-INMG)	52,76	26,25	14,86	14,60	9,99
INDICADORES BÁSICOS DE VULNERABILIDAD URBANA (IBVU) (4)					
IBVU Estudios (5)	10,17	12,40	7,65	7,69	10,92
IBVU Vivienda (6)	44,44	30,56	7,23	4,40	6,99
IBVU Paro (7)	20,00	30,46	21,47	23,12	29,64

(4) Además del Indicador de Inmigración (I-INMG) se ofrecen los valores de los 3 Indicadores Básicos de Vulnerabilidad Urbana (IBVU) para poder analizar la situación de cada sección censal y AE-INMG en relación con los valores de referencia de vulnerabilidad para estos 3 indicadores.

(5) IBVU Estudios: Porcentaje de población analfabeta y sin estudios de 16 años o más, sobre el total de población de 16 años o más. Valor de referencia de vulnerabilidad (2011): 16,38%.

(6) IBVU Vivienda: Porcentaje de viviendas familiares (principales, secundarias, vacías) en edificios en estado en estado ruinoso, malo o deficiente, sobre el total de viviendas familiares (principales, secundarias, vacías). Valor de referencia de vulnerabilidad (2011): 17,50 %.

(7) IBVU Paro: Porcentaje de la población de 16 años o más en situación de paro, respecto al total de población activa de 16 años o más. Valor de referencia de vulnerabilidad (2011): 42,33 %.

Definiciones

ÁREA ESTADÍSTICA CON CONCENTRACIONES SIGNIFICATIVAS DE POBLACIÓN INMIGRANTE (AE-INMG)

Agrupación de secciones censales colindantes y de cierta homogeneidad urbanística, de entre 3.500 y 15.000 habitantes en las que el valor de Indicador de Inmigración (I-INMG) del conjunto supera el valor establecido como referencia (20%).

INDICADOR DE INMIGRACIÓN (I-INMG)

Porcentaje de población nacida en países no pertenecientes a la UE-14, respecto a la población total. Se calcula restando al número total de nacidos en el extranjero, los nacidos en los países de la UE-14: Alemania; Austria; Bélgica; Dinamarca; Finlandia; Francia; Reino Unido; Grecia; Irlanda; Italia; Luxemburgo; Países Bajos; Portugal; y Suecia.

Síntesis Metodológica

El cuerpo de estudio del Catálogo de Barrios Vulnerables de 2011 sigue el criterio establecido en los Catálogos anteriores: centrándose en los municipios mayores de 50.000 habitantes y capitales de provincia. Los trabajos del Catálogo de 2011, siguen la misma metodología que los de 1991, 2001, y 2006, con la única particularidad de que sólo identifican las Áreas Estadísticas Vulnerables, sin realizar el análisis urbanístico detallado que permitía identificar a partir de ellas los Barrios Vulnerables. En el Catálogo de 2011 se han delimitado AE-INMG (Área Estadística con concentraciones significativas de población inmigrante) y AEV (Áreas Estadísticas Vulnerables según los 3 Indicadores Básicos de Vulnerabilidad Urbana: IBVU Estudios, IBVU Vivienda o IBVU Paro). Estas delimitaciones son independientes y pueden superponerse para su análisis en el Visor del Catálogo.

En el caso del Indicador de Inmigración (I-INMG), para el desarrollo del estudio de 2011 se ha partido del análisis de la evolución de los Barrios con concentraciones significativas de población inmigrante identificados previamente en el año 2006, viendo primero si seguían o no cumpliendo esta condición en el año 2011. Posteriormente, se han identificado las nuevas Áreas Estadísticas con concentraciones significativas de población inmigrante (AE-INMG) no coincidentes con Barrios identificados en el Catálogo de 2006, incluyendo también las ciudades que no contaban con Barrios de este tipo en el año 2006.

Una vez identificadas las secciones censales que en 2011 superan los umbrales de referencia del Indicador de Inmigración (I-INMG), se procede a agrupar estas secciones en Áreas Estadísticas con concentraciones significativas de población inmigrante (AE-INMG).

La metodología detallada completa puede consultarse en:

https://apps.fomento.gob.es/BarriosVulnerables/static/adjunto/Sintesis_metodologica_general_catalogo_bbvv.pdf

Datos sociodemográficos (Censo 2011)	Sección censal 2807913039		AE-INMG 28079044	
	Valores absolutos	%	Valores absolutos	%
Población total	785		14.955	
Población nacida en el extranjero total	50	6,37	4.280	28,62
Población nacida en el extranjero (excepto UE-15)	0	0,00	3.925	26,25

	Sección	AE-INMG	Municipio	Comunidad Autónoma	España
INDICADOR DE INMIGRACIÓN (I-INMG)	0,00	26,25	14,86	14,60	9,99
INDICADORES BÁSICOS DE VULNERABILIDAD URBANA (IBVU) (4)					
IBVU Estudios (5)	15,60	12,40	7,65	7,69	10,92
IBVU Vivienda (6)	32,04	30,56	7,23	4,40	6,99
IBVU Paro (7)	9,76	30,46	21,47	23,12	29,64

(4) Además del Indicador de Inmigración (I-INMG) se ofrecen los valores de los 3 Indicadores Básicos de Vulnerabilidad Urbana (IBVU) para poder analizar la situación de cada sección censal y AE-INMG en relación con los valores de referencia de vulnerabilidad para estos 3 indicadores.

(5) IBVU Estudios: Porcentaje de población analfabeta y sin estudios de 16 años o más, sobre el total de población de 16 años o más. Valor de referencia de vulnerabilidad (2011): 16,38%.

(6) IBVU Vivienda: Porcentaje de viviendas familiares (principales, secundarias, vacías) en edificios en estado en estado ruinoso, malo o deficiente, sobre el total de viviendas familiares (principales, secundarias, vacías). Valor de referencia de vulnerabilidad (2011): 17,50 %.

(7) IBVU Paro: Porcentaje de la población de 16 años o más en situación de paro, respecto al total de población activa de 16 años o más. Valor de referencia de vulnerabilidad (2011): 42,33 %.

Definiciones

ÁREA ESTADÍSTICA CON CONCENTRACIONES SIGNIFICATIVAS DE POBLACIÓN INMIGRANTE (AE-INMG)

Agrupación de secciones censales colindantes y de cierta homogeneidad urbanística, de entre 3.500 y 15.000 habitantes en las que el valor de Indicador de Inmigración (I-INMG) del conjunto supera el valor establecido como referencia (20%).

INDICADOR DE INMIGRACIÓN (I-INMG)

Porcentaje de población nacida en países no pertenecientes a la UE-14, respecto a la población total. Se calcula restando al número total de nacidos en el extranjero, los nacidos en los países de la UE-14: Alemania; Austria; Bélgica; Dinamarca; Finlandia; Francia; Reino Unido; Grecia; Irlanda; Italia; Luxemburgo; Países Bajos; Portugal; y Suecia.

Síntesis Metodológica

El cuerpo de estudio del Catálogo de Barrios Vulnerables de 2011 sigue el criterio establecido en los Catálogos anteriores: centrándose en los municipios mayores de 50.000 habitantes y capitales de provincia. Los trabajos del Catálogo de 2011, siguen la misma metodología que los de 1991, 2001, y 2006, con la única particularidad de que sólo identifican las Áreas Estadísticas Vulnerables, sin realizar el análisis urbanístico detallado que permitía identificar a partir de ellas los Barrios Vulnerables. En el Catálogo de 2011 se han delimitado AE-INMG (Área Estadística con concentraciones significativas de población inmigrante) y AEV (Áreas Estadísticas Vulnerables según los 3 Indicadores Básicos de Vulnerabilidad Urbana: IBVU Estudios, IBVU Vivienda o IBVU Paro). Estas delimitaciones son independientes y pueden superponerse para su análisis en el Visor del Catálogo.

En el caso del Indicador de Inmigración (I-INMG), para el desarrollo del estudio de 2011 se ha partido del análisis de la evolución de los Barrios con concentraciones significativas de población inmigrante identificados previamente en el año 2006, viendo primero si seguían o no cumpliendo esta condición en el año 2011. Posteriormente, se han identificado las nuevas Áreas Estadísticas con concentraciones significativas de población inmigrante (AE-INMG) no coincidentes con Barrios identificados en el Catálogo de 2006, incluyendo también las ciudades que no contaban con Barrios de este tipo en el año 2006.

Una vez identificadas las secciones censales que en 2011 superan los umbrales de referencia del Indicador de Inmigración (I-INMG), se procede a agrupar estas secciones en Áreas Estadísticas con concentraciones significativas de población inmigrante (AE-INMG).

La metodología detallada completa puede consultarse en:

https://apps.fomento.gob.es/BarriosVulnerables/static/adjunto/Sintesis_metodologica_general_catalogo_bbvv.pdf

Datos sociodemográficos (Censo 2011)	Sección censal 2807913040		AE-INMG 28079044	
	Valores absolutos	%	Valores absolutos	%
Población total	830		14.955	
Población nacida en el extranjero total	190	22,89	4.280	28,62
Población nacida en el extranjero (excepto UE-15)	185	22,29	3.925	26,25

	Sección	AE-INMG	Municipio	Comunidad Autónoma	España
INDICADOR DE INMIGRACIÓN (I-INMG)	22,29	26,25	14,86	14,60	9,99
INDICADORES BÁSICOS DE VULNERABILIDAD URBANA (IBVU) (4)					
IBVU Estudios (5)	14,47	12,40	7,65	7,69	10,92
IBVU Vivienda (6)	39,18	30,56	7,23	4,40	6,99
IBVU Paro (7)	21,10	30,46	21,47	23,12	29,64

(4) Además del Indicador de Inmigración (I-INMG) se ofrecen los valores de los 3 Indicadores Básicos de Vulnerabilidad Urbana (IBVU) para poder analizar la situación de cada sección censal y AE-INMG en relación con los valores de referencia de vulnerabilidad para estos 3 indicadores.

(5) IBVU Estudios: Porcentaje de población analfabeta y sin estudios de 16 años o más, sobre el total de población de 16 años o más. Valor de referencia de vulnerabilidad (2011): 16,38%.

(6) IBVU Vivienda: Porcentaje de viviendas familiares (principales, secundarias, vacías) en edificios en estado en estado ruinoso, malo o deficiente, sobre el total de viviendas familiares (principales, secundarias, vacías). Valor de referencia de vulnerabilidad (2011): 17,50 %.

(7) IBVU Paro: Porcentaje de la población de 16 años o más en situación de paro, respecto al total de población activa de 16 años o más. Valor de referencia de vulnerabilidad (2011): 42,33 %.

Definiciones

ÁREA ESTADÍSTICA CON CONCENTRACIONES SIGNIFICATIVAS DE POBLACIÓN INMIGRANTE (AE-INMG)

Agrupación de secciones censales colindantes y de cierta homogeneidad urbanística, de entre 3.500 y 15.000 habitantes en las que el valor de Indicador de Inmigración (I-INMG) del conjunto supera el valor establecido como referencia (20%).

INDICADOR DE INMIGRACIÓN (I-INMG)

Porcentaje de población nacida en países no pertenecientes a la UE-14, respecto a la población total. Se calcula restando al número total de nacidos en el extranjero, los nacidos en los países de la UE-14: Alemania; Austria; Bélgica; Dinamarca; Finlandia; Francia; Reino Unido; Grecia; Irlanda; Italia; Luxemburgo; Países Bajos; Portugal; y Suecia.

Síntesis Metodológica

El cuerpo de estudio del Catálogo de Barrios Vulnerables de 2011 sigue el criterio establecido en los Catálogos anteriores: centrándose en los municipios mayores de 50.000 habitantes y capitales de provincia. Los trabajos del Catálogo de 2011, siguen la misma metodología que los de 1991, 2001, y 2006, con la única particularidad de que sólo identifican las Áreas Estadísticas Vulnerables, sin realizar el análisis urbanístico detallado que permitía identificar a partir de ellas los Barrios Vulnerables. En el Catálogo de 2011 se han delimitado AE-INMG (Área Estadística con concentraciones significativas de población inmigrante) y AEV (Áreas Estadísticas Vulnerables según los 3 Indicadores Básicos de Vulnerabilidad Urbana: IBVU Estudios, IBVU Vivienda o IBVU Paro). Estas delimitaciones son independientes y pueden superponerse para su análisis en el Visor del Catálogo.

En el caso del Indicador de Inmigración (I-INMG), para el desarrollo del estudio de 2011 se ha partido del análisis de la evolución de los Barrios con concentraciones significativas de población inmigrante identificados previamente en el año 2006, viendo primero si seguían o no cumpliendo esta condición en el año 2011. Posteriormente, se han identificado las nuevas Áreas Estadísticas con concentraciones significativas de población inmigrante (AE-INMG) no coincidentes con Barrios identificados en el Catálogo de 2006, incluyendo también las ciudades que no contaban con Barrios de este tipo en el año 2006.

Una vez identificadas las secciones censales que en 2011 superan los umbrales de referencia del Indicador de Inmigración (I-INMG), se procede a agrupar estas secciones en Áreas Estadísticas con concentraciones significativas de población inmigrante (AE-INMG).

La metodología detallada completa puede consultarse en:

https://apps.fomento.gob.es/BarriosVulnerables/static/adjunto/Sintesis_metodologica_general_catalogo_bbvv.pdf

Datos sociodemográficos (Censo 2011)	Sección censal 2807913041		AE-INMG 28079044	
	Valores absolutos	%	Valores absolutos	%
Población total	1.235		14.955	
Población nacida en el extranjero total	80	6,48	4.280	28,62
Población nacida en el extranjero (excepto UE-15)	0	0,00	3.925	26,25

	Sección	AE-INMG	Municipio	Comunidad Autónoma	España
INDICADOR DE INMIGRACIÓN (I-INMG)	0,00	26,25	14,86	14,60	9,99
INDICADORES BÁSICOS DE VULNERABILIDAD URBANA (IBVU) (4)					
IBVU Estudios (5)	4,15	12,40	7,65	7,69	10,92
IBVU Vivienda (6)	33,56	30,56	7,23	4,40	6,99
IBVU Paro (7)	20,13	30,46	21,47	23,12	29,64

(4) Además del Indicador de Inmigración (I-INMG) se ofrecen los valores de los 3 Indicadores Básicos de Vulnerabilidad Urbana (IBVU) para poder analizar la situación de cada sección censal y AE-INMG en relación con los valores de referencia de vulnerabilidad para estos 3 indicadores.

(5) IBVU Estudios: Porcentaje de población analfabeta y sin estudios de 16 años o más, sobre el total de población de 16 años o más. Valor de referencia de vulnerabilidad (2011): 16,38%.

(6) IBVU Vivienda: Porcentaje de viviendas familiares (principales, secundarias, vacías) en edificios en estado en estado ruinoso, malo o deficiente, sobre el total de viviendas familiares (principales, secundarias, vacías). Valor de referencia de vulnerabilidad (2011): 17,50 %.

(7) IBVU Paro: Porcentaje de la población de 16 años o más en situación de paro, respecto al total de población activa de 16 años o más. Valor de referencia de vulnerabilidad (2011): 42,33 %.

Definiciones

ÁREA ESTADÍSTICA CON CONCENTRACIONES SIGNIFICATIVAS DE POBLACIÓN INMIGRANTE (AE-INMG)

Agrupación de secciones censales colindantes y de cierta homogeneidad urbanística, de entre 3.500 y 15.000 habitantes en las que el valor de Indicador de Inmigración (I-INMG) del conjunto supera el valor establecido como referencia (20%).

INDICADOR DE INMIGRACIÓN (I-INMG)

Porcentaje de población nacida en países no pertenecientes a la UE-14, respecto a la población total. Se calcula restando al número total de nacidos en el extranjero, los nacidos en los países de la UE-14: Alemania; Austria; Bélgica; Dinamarca; Finlandia; Francia; Reino Unido; Grecia; Irlanda; Italia; Luxemburgo; Países Bajos; Portugal; y Suecia.

Síntesis Metodológica

El cuerpo de estudio del Catálogo de Barrios Vulnerables de 2011 sigue el criterio establecido en los Catálogos anteriores: centrándose en los municipios mayores de 50.000 habitantes y capitales de provincia. Los trabajos del Catálogo de 2011, siguen la misma metodología que los de 1991, 2001, y 2006, con la única particularidad de que sólo identifican las Áreas Estadísticas Vulnerables, sin realizar el análisis urbanístico detallado que permitía identificar a partir de ellas los Barrios Vulnerables. En el Catálogo de 2011 se han delimitado AE-INMG (Área Estadística con concentraciones significativas de población inmigrante) y AEV (Áreas Estadísticas Vulnerables según los 3 Indicadores Básicos de Vulnerabilidad Urbana: IBVU Estudios, IBVU Vivienda o IBVU Paro). Estas delimitaciones son independientes y pueden superponerse para su análisis en el Visor del Catálogo.

En el caso del Indicador de Inmigración (I-INMG), para el desarrollo del estudio de 2011 se ha partido del análisis de la evolución de los Barrios con concentraciones significativas de población inmigrante identificados previamente en el año 2006, viendo primero si seguían o no cumpliendo esta condición en el año 2011. Posteriormente, se han identificado las nuevas Áreas Estadísticas con concentraciones significativas de población inmigrante (AE-INMG) no coincidentes con Barrios identificados en el Catálogo de 2006, incluyendo también las ciudades que no contaban con Barrios de este tipo en el año 2006.

Una vez identificadas las secciones censales que en 2011 superan los umbrales de referencia del Indicador de Inmigración (I-INMG), se procede a agrupar estas secciones en Áreas Estadísticas con concentraciones significativas de población inmigrante (AE-INMG).

La metodología detallada completa puede consultarse en:

https://apps.fomento.gob.es/BarriosVulnerables/static/adjunto/Sintesis_metodologica_general_catalogo_bbvv.pdf

Datos sociodemográficos (Censo 2011)	Sección censal 2807913042		AE-INMG 28079044	
	Valores absolutos	%	Valores absolutos	%
Población total	2.850		14.955	
Población nacida en el extranjero total	1.285	45,09	4.280	28,62
Población nacida en el extranjero (excepto UE-15)	1.290	45,26	3.925	26,25

	Sección	AE-INMG	Municipio	Comunidad Autónoma	España
INDICADOR DE INMIGRACIÓN (I-INMG)	45,26	26,25	14,86	14,60	9,99
INDICADORES BÁSICOS DE VULNERABILIDAD URBANA (IBVU) (4)					
IBVU Estudios (5)	5,19	12,40	7,65	7,69	10,92
IBVU Vivienda (6)	2,20	30,56	7,23	4,40	6,99
IBVU Paro (7)	47,58	30,46	21,47	23,12	29,64

(4) Además del Indicador de Inmigración (I-INMG) se ofrecen los valores de los 3 Indicadores Básicos de Vulnerabilidad Urbana (IBVU) para poder analizar la situación de cada sección censal y AE-INMG en relación con los valores de referencia de vulnerabilidad para estos 3 indicadores.

(5) IBVU Estudios: Porcentaje de población analfabeta y sin estudios de 16 años o más, sobre el total de población de 16 años o más. Valor de referencia de vulnerabilidad (2011): 16,38%.

(6) IBVU Vivienda: Porcentaje de viviendas familiares (principales, secundarias, vacías) en edificios en estado en estado ruinoso, malo o deficiente, sobre el total de viviendas familiares (principales, secundarias, vacías). Valor de referencia de vulnerabilidad (2011): 17,50 %.

(7) IBVU Paro: Porcentaje de la población de 16 años o más en situación de paro, respecto al total de población activa de 16 años o más. Valor de referencia de vulnerabilidad (2011): 42,33 %.

Definiciones

ÁREA ESTADÍSTICA CON CONCENTRACIONES SIGNIFICATIVAS DE POBLACIÓN INMIGRANTE (AE-INMG)

Agrupación de secciones censales colindantes y de cierta homogeneidad urbanística, de entre 3.500 y 15.000 habitantes en las que el valor de Indicador de Inmigración (I-INMG) del conjunto supera el valor establecido como referencia (20%).

INDICADOR DE INMIGRACIÓN (I-INMG)

Porcentaje de población nacida en países no pertenecientes a la UE-14, respecto a la población total. Se calcula restando al número total de nacidos en el extranjero, los nacidos en los países de la UE-14: Alemania; Austria; Bélgica; Dinamarca; Finlandia; Francia; Reino Unido; Grecia; Irlanda; Italia; Luxemburgo; Países Bajos; Portugal; y Suecia.

Síntesis Metodológica

El cuerpo de estudio del Catálogo de Barrios Vulnerables de 2011 sigue el criterio establecido en los Catálogos anteriores: centrándose en los municipios mayores de 50.000 habitantes y capitales de provincia. Los trabajos del Catálogo de 2011, siguen la misma metodología que los de 1991, 2001, y 2006, con la única particularidad de que sólo identifican las Áreas Estadísticas Vulnerables, sin realizar el análisis urbanístico detallado que permitía identificar a partir de ellas los Barrios Vulnerables. En el Catálogo de 2011 se han delimitado AE-INMG (Área Estadística con concentraciones significativas de población inmigrante) y AEV (Áreas Estadísticas Vulnerables según los 3 Indicadores Básicos de Vulnerabilidad Urbana: IBVU Estudios, IBVU Vivienda o IBVU Paro). Estas delimitaciones son independientes y pueden superponerse para su análisis en el Visor del Catálogo.

En el caso del Indicador de Inmigración (I-INMG), para el desarrollo del estudio de 2011 se ha partido del análisis de la evolución de los Barrios con concentraciones significativas de población inmigrante identificados previamente en el año 2006, viendo primero si seguían o no cumpliendo esta condición en el año 2011. Posteriormente, se han identificado las nuevas Áreas Estadísticas con concentraciones significativas de población inmigrante (AE-INMG) no coincidentes con Barrios identificados en el Catálogo de 2006, incluyendo también las ciudades que no contaban con Barrios de este tipo en el año 2006.

Una vez identificadas las secciones censales que en 2011 superan los umbrales de referencia del Indicador de Inmigración (I-INMG), se procede a agrupar estas secciones en Áreas Estadísticas con concentraciones significativas de población inmigrante (AE-INMG).

La metodología detallada completa puede consultarse en:

https://apps.fomento.gob.es/BarriosVulnerables/static/adjunto/Sintesis_metodologica_general_catalogo_bbvv.pdf

Datos sociodemográficos (Censo 2011)	Sección censal 2807913043 Valores absolutos	%	AE-INMG 28079044 Valores absolutos	%
Población total	1.020		14.955	
Población nacida en el extranjero total	285	27,94	4.280	28,62
Población nacida en el extranjero (excepto UE-15)	270	26,47	3.925	26,25

	Sección	AE-INMG	Municipio	Comunidad Autónoma	España
INDICADOR DE INMIGRACIÓN (I-INMG)	26,47	26,25	14,86	14,60	9,99
INDICADORES BÁSICOS DE VULNERABILIDAD URBANA (IBVU) (4)					
IBVU Estudios (5)	14,05	12,40	7,65	7,69	10,92
IBVU Vivienda (6)	38,35	30,56	7,23	4,40	6,99
IBVU Paro (7)	16,10	30,46	21,47	23,12	29,64

(4) Además del Indicador de Inmigración (I-INMG) se ofrecen los valores de los 3 Indicadores Básicos de Vulnerabilidad Urbana (IBVU) para poder analizar la situación de cada sección censal y AE-INMG en relación con los valores de referencia de vulnerabilidad para estos 3 indicadores.

(5) IBVU Estudios: Porcentaje de población analfabeta y sin estudios de 16 años o más, sobre el total de población de 16 años o más. Valor de referencia de vulnerabilidad (2011): 16,38%.

(6) IBVU Vivienda: Porcentaje de viviendas familiares (principales, secundarias, vacías) en edificios en estado en estado ruinoso, malo o deficiente, sobre el total de viviendas familiares (principales, secundarias, vacías). Valor de referencia de vulnerabilidad (2011): 17,50 %.

(7) IBVU Paro: Porcentaje de la población de 16 años o más en situación de paro, respecto al total de población activa de 16 años o más. Valor de referencia de vulnerabilidad (2011): 42,33 %.

Definiciones

ÁREA ESTADÍSTICA CON CONCENTRACIONES SIGNIFICATIVAS DE POBLACIÓN INMIGRANTE (AE-INMG)

Agrupación de secciones censales colindantes y de cierta homogeneidad urbanística, de entre 3.500 y 15.000 habitantes en las que el valor de Indicador de Inmigración (I-INMG) del conjunto supera el valor establecido como referencia (20%).

INDICADOR DE INMIGRACIÓN (I-INMG)

Porcentaje de población nacida en países no pertenecientes a la UE-14, respecto a la población total. Se calcula restando al número total de nacidos en el extranjero, los nacidos en los países de la UE-14: Alemania; Austria; Bélgica; Dinamarca; Finlandia; Francia; Reino Unido; Grecia; Irlanda; Italia; Luxemburgo; Países Bajos; Portugal; y Suecia.

Síntesis Metodológica

El cuerpo de estudio del Catálogo de Barrios Vulnerables de 2011 sigue el criterio establecido en los Catálogos anteriores: centrándose en los municipios mayores de 50.000 habitantes y capitales de provincia. Los trabajos del Catálogo de 2011, siguen la misma metodología que los de 1991, 2001, y 2006, con la única particularidad de que sólo identifican las Áreas Estadísticas Vulnerables, sin realizar el análisis urbanístico detallado que permitía identificar a partir de ellas los Barrios Vulnerables. En el Catálogo de 2011 se han delimitado AE-INMG (Área Estadística con concentraciones significativas de población inmigrante) y AEV (Áreas Estadísticas Vulnerables según los 3 Indicadores Básicos de Vulnerabilidad Urbana: IBVU Estudios, IBVU Vivienda o IBVU Paro). Estas delimitaciones son independientes y pueden superponerse para su análisis en el Visor del Catálogo.

En el caso del Indicador de Inmigración (I-INMG), para el desarrollo del estudio de 2011 se ha partido del análisis de la evolución de los Barrios con concentraciones significativas de población inmigrante identificados previamente en el año 2006, viendo primero si seguían o no cumpliendo esta condición en el año 2011. Posteriormente, se han identificado las nuevas Áreas Estadísticas con concentraciones significativas de población inmigrante (AE-INMG) no coincidentes con Barrios identificados en el Catálogo de 2006, incluyendo también las ciudades que no contaban con Barrios de este tipo en el año 2006.

Una vez identificadas las secciones censales que en 2011 superan los umbrales de referencia del Indicador de Inmigración (I-INMG), se procede a agrupar estas secciones en Áreas Estadísticas con concentraciones significativas de población inmigrante (AE-INMG).

La metodología detallada completa puede consultarse en:

https://apps.fomento.gob.es/BarriosVulnerables/static/adjunto/Sintesis_metodologica_general_catalogo_bbvv.pdf

Datos sociodemográficos (Censo 2011)	Sección censal 2807913044		AE-INMG 28079044	
	Valores absolutos	%	Valores absolutos	%
Población total	1.895		14.955	
Población nacida en el extranjero total	630	33,25	4.280	28,62
Población nacida en el extranjero (excepto UE-15)	550	29,02	3.925	26,25

	Sección	AE-INMG	Municipio	Comunidad Autónoma	España
INDICADOR DE INMIGRACIÓN (I-INMG)	29,02	26,25	14,86	14,60	9,99
INDICADORES BÁSICOS DE VULNERABILIDAD URBANA (IBVU) (4)					
IBVU Estudios (5)	21,86	12,40	7,65	7,69	10,92
IBVU Vivienda (6)	25,14	30,56	7,23	4,40	6,99
IBVU Paro (7)	32,89	30,46	21,47	23,12	29,64

(4) Además del Indicador de Inmigración (I-INMG) se ofrecen los valores de los 3 Indicadores Básicos de Vulnerabilidad Urbana (IBVU) para poder analizar la situación de cada sección censal y AE-INMG en relación con los valores de referencia de vulnerabilidad para estos 3 indicadores.

(5) IBVU Estudios: Porcentaje de población analfabeta y sin estudios de 16 años o más, sobre el total de población de 16 años o más. Valor de referencia de vulnerabilidad (2011): 16,38%.

(6) IBVU Vivienda: Porcentaje de viviendas familiares (principales, secundarias, vacías) en edificios en estado en estado ruinoso, malo o deficiente, sobre el total de viviendas familiares (principales, secundarias, vacías). Valor de referencia de vulnerabilidad (2011): 17,50 %.

(7) IBVU Paro: Porcentaje de la población de 16 años o más en situación de paro, respecto al total de población activa de 16 años o más. Valor de referencia de vulnerabilidad (2011): 42,33 %.

Definiciones

ÁREA ESTADÍSTICA CON CONCENTRACIONES SIGNIFICATIVAS DE POBLACIÓN INMIGRANTE (AE-INMG)

Agrupación de secciones censales colindantes y de cierta homogeneidad urbanística, de entre 3.500 y 15.000 habitantes en las que el valor de Indicador de Inmigración (I-INMG) del conjunto supera el valor establecido como referencia (20%).

INDICADOR DE INMIGRACIÓN (I-INMG)

Porcentaje de población nacida en países no pertenecientes a la UE-14, respecto a la población total. Se calcula restando al número total de nacidos en el extranjero, los nacidos en los países de la UE-14: Alemania; Austria; Bélgica; Dinamarca; Finlandia; Francia; Reino Unido; Grecia; Irlanda; Italia; Luxemburgo; Países Bajos; Portugal; y Suecia.

Síntesis Metodológica

El cuerpo de estudio del Catálogo de Barrios Vulnerables de 2011 sigue el criterio establecido en los Catálogos anteriores: centrándose en los municipios mayores de 50.000 habitantes y capitales de provincia. Los trabajos del Catálogo de 2011, siguen la misma metodología que los de 1991, 2001, y 2006, con la única particularidad de que sólo identifican las Áreas Estadísticas Vulnerables, sin realizar el análisis urbanístico detallado que permitía identificar a partir de ellas los Barrios Vulnerables. En el Catálogo de 2011 se han delimitado AE-INMG (Área Estadística con concentraciones significativas de población inmigrante) y AEV (Áreas Estadísticas Vulnerables según los 3 Indicadores Básicos de Vulnerabilidad Urbana: IBVU Estudios, IBVU Vivienda o IBVU Paro). Estas delimitaciones son independientes y pueden superponerse para su análisis en el Visor del Catálogo.

En el caso del Indicador de Inmigración (I-INMG), para el desarrollo del estudio de 2011 se ha partido del análisis de la evolución de los Barrios con concentraciones significativas de población inmigrante identificados previamente en el año 2006, viendo primero si seguían o no cumpliendo esta condición en el año 2011. Posteriormente, se han identificado las nuevas Áreas Estadísticas con concentraciones significativas de población inmigrante (AE-INMG) no coincidentes con Barrios identificados en el Catálogo de 2006, incluyendo también las ciudades que no contaban con Barrios de este tipo en el año 2006.

Una vez identificadas las secciones censales que en 2011 superan los umbrales de referencia del Indicador de Inmigración (I-INMG), se procede a agrupar estas secciones en Áreas Estadísticas con concentraciones significativas de población inmigrante (AE-INMG).

La metodología detallada completa puede consultarse en:

https://apps.fomento.gob.es/BarriosVulnerables/static/adjunto/Sintesis_metodologica_general_catalogo_bbvv.pdf

Datos sociodemográficos (Censo 2011)	Sección censal 2807913045		AE-INMG 28079044	
	Valores absolutos	%	Valores absolutos	%
Población total	1.375		14.955	
Población nacida en el extranjero total	515	37,45	4.280	28,62
Población nacida en el extranjero (excepto UE-15)	500	36,36	3.925	26,25

	Sección	AE-INMG	Municipio	Comunidad Autónoma	España
INDICADOR DE INMIGRACIÓN (I-INMG)	36,36	26,25	14,86	14,60	9,99
INDICADORES BÁSICOS DE VULNERABILIDAD URBANA (IBVU) (4)					
IBVU Estudios (5)	12,13	12,40	7,65	7,69	10,92
IBVU Vivienda (6)	7,89	30,56	7,23	4,40	6,99
IBVU Paro (7)	30,54	30,46	21,47	23,12	29,64

(4) Además del Indicador de Inmigración (I-INMG) se ofrecen los valores de los 3 Indicadores Básicos de Vulnerabilidad Urbana (IBVU) para poder analizar la situación de cada sección censal y AE-INMG en relación con los valores de referencia de vulnerabilidad para estos 3 indicadores.

(5) IBVU Estudios: Porcentaje de población analfabeta y sin estudios de 16 años o más, sobre el total de población de 16 años o más. Valor de referencia de vulnerabilidad (2011): 16,38%.

(6) IBVU Vivienda: Porcentaje de viviendas familiares (principales, secundarias, vacías) en edificios en estado en estado ruinoso, malo o deficiente, sobre el total de viviendas familiares (principales, secundarias, vacías). Valor de referencia de vulnerabilidad (2011): 17,50 %.

(7) IBVU Paro: Porcentaje de la población de 16 años o más en situación de paro, respecto al total de población activa de 16 años o más. Valor de referencia de vulnerabilidad (2011): 42,33 %.

Definiciones

ÁREA ESTADÍSTICA CON CONCENTRACIONES SIGNIFICATIVAS DE POBLACIÓN INMIGRANTE (AE-INMG)

Agrupación de secciones censales colindantes y de cierta homogeneidad urbanística, de entre 3.500 y 15.000 habitantes en las que el valor de Indicador de Inmigración (I-INMG) del conjunto supera el valor establecido como referencia (20%).

INDICADOR DE INMIGRACIÓN (I-INMG)

Porcentaje de población nacida en países no pertenecientes a la UE-14, respecto a la población total. Se calcula restando al número total de nacidos en el extranjero, los nacidos en los países de la UE-14: Alemania; Austria; Bélgica; Dinamarca; Finlandia; Francia; Reino Unido; Grecia; Irlanda; Italia; Luxemburgo; Países Bajos; Portugal; y Suecia.

Síntesis Metodológica

El cuerpo de estudio del Catálogo de Barrios Vulnerables de 2011 sigue el criterio establecido en los Catálogos anteriores: centrándose en los municipios mayores de 50.000 habitantes y capitales de provincia. Los trabajos del Catálogo de 2011, siguen la misma metodología que los de 1991, 2001, y 2006, con la única particularidad de que sólo identifican las Áreas Estadísticas Vulnerables, sin realizar el análisis urbanístico detallado que permitía identificar a partir de ellas los Barrios Vulnerables. En el Catálogo de 2011 se han delimitado AE-INMG (Área Estadística con concentraciones significativas de población inmigrante) y AEV (Áreas Estadísticas Vulnerables según los 3 Indicadores Básicos de Vulnerabilidad Urbana: IBVU Estudios, IBVU Vivienda o IBVU Paro). Estas delimitaciones son independientes y pueden superponerse para su análisis en el Visor del Catálogo.

En el caso del Indicador de Inmigración (I-INMG), para el desarrollo del estudio de 2011 se ha partido del análisis de la evolución de los Barrios con concentraciones significativas de población inmigrante identificados previamente en el año 2006, viendo primero si seguían o no cumpliendo esta condición en el año 2011. Posteriormente, se han identificado las nuevas Áreas Estadísticas con concentraciones significativas de población inmigrante (AE-INMG) no coincidentes con Barrios identificados en el Catálogo de 2006, incluyendo también las ciudades que no contaban con Barrios de este tipo en el año 2006.

Una vez identificadas las secciones censales que en 2011 superan los umbrales de referencia del Indicador de Inmigración (I-INMG), se procede a agrupar estas secciones en Áreas Estadísticas con concentraciones significativas de población inmigrante (AE-INMG).

La metodología detallada completa puede consultarse en:

https://apps.fomento.gob.es/BarriosVulnerables/static/adjunto/Sintesis_metodologica_general_catalogo_bbvv.pdf

Datos sociodemográficos (Censo 2011)	Sección censal 2807913046 Valores absolutos	%	AE-INMG 28079044 Valores absolutos	%
Población total	1.195		14.955	
Población nacida en el extranjero total	295	24,69	4.280	28,62
Población nacida en el extranjero (excepto UE-15)	285	23,85	3.925	26,25

	Sección	AE-INMG	Municipio	Comunidad Autónoma	España
INDICADOR DE INMIGRACIÓN (I-INMG)	23,85	26,25	14,86	14,60	9,99
INDICADORES BÁSICOS DE VULNERABILIDAD URBANA (IBVU) (4)					
IBVU Estudios (5)	6,54	12,40	7,65	7,69	10,92
IBVU Vivienda (6)	37,50	30,56	7,23	4,40	6,99
IBVU Paro (7)	22,30	30,46	21,47	23,12	29,64

(4) Además del Indicador de Inmigración (I-INMG) se ofrecen los valores de los 3 Indicadores Básicos de Vulnerabilidad Urbana (IBVU) para poder analizar la situación de cada sección censal y AE-INMG en relación con los valores de referencia de vulnerabilidad para estos 3 indicadores.

(5) IBVU Estudios: Porcentaje de población analfabeta y sin estudios de 16 años o más, sobre el total de población de 16 años o más. Valor de referencia de vulnerabilidad (2011): 16,38%.

(6) IBVU Vivienda: Porcentaje de viviendas familiares (principales, secundarias, vacías) en edificios en estado en estado ruinoso, malo o deficiente, sobre el total de viviendas familiares (principales, secundarias, vacías). Valor de referencia de vulnerabilidad (2011): 17,50 %.

(7) IBVU Paro: Porcentaje de la población de 16 años o más en situación de paro, respecto al total de población activa de 16 años o más. Valor de referencia de vulnerabilidad (2011): 42,33 %.

Definiciones

ÁREA ESTADÍSTICA CON CONCENTRACIONES SIGNIFICATIVAS DE POBLACIÓN INMIGRANTE (AE-INMG)

Agrupación de secciones censales colindantes y de cierta homogeneidad urbanística, de entre 3.500 y 15.000 habitantes en las que el valor de Indicador de Inmigración (I-INMG) del conjunto supera el valor establecido como referencia (20%).

INDICADOR DE INMIGRACIÓN (I-INMG)

Porcentaje de población nacida en países no pertenecientes a la UE-14, respecto a la población total. Se calcula restando al número total de nacidos en el extranjero, los nacidos en los países de la UE-14: Alemania; Austria; Bélgica; Dinamarca; Finlandia; Francia; Reino Unido; Grecia; Irlanda; Italia; Luxemburgo; Países Bajos; Portugal; y Suecia.

Síntesis Metodológica

El cuerpo de estudio del Catálogo de Barrios Vulnerables de 2011 sigue el criterio establecido en los Catálogos anteriores: centrándose en los municipios mayores de 50.000 habitantes y capitales de provincia. Los trabajos del Catálogo de 2011, siguen la misma metodología que los de 1991, 2001, y 2006, con la única particularidad de que sólo identifican las Áreas Estadísticas Vulnerables, sin realizar el análisis urbanístico detallado que permitía identificar a partir de ellas los Barrios Vulnerables. En el Catálogo de 2011 se han delimitado AE-INMG (Área Estadística con concentraciones significativas de población inmigrante) y AEV (Áreas Estadísticas Vulnerables según los 3 Indicadores Básicos de Vulnerabilidad Urbana: IBVU Estudios, IBVU Vivienda o IBVU Paro). Estas delimitaciones son independientes y pueden superponerse para su análisis en el Visor del Catálogo.

En el caso del Indicador de Inmigración (I-INMG), para el desarrollo del estudio de 2011 se ha partido del análisis de la evolución de los Barrios con concentraciones significativas de población inmigrante identificados previamente en el año 2006, viendo primero si seguían o no cumpliendo esta condición en el año 2011. Posteriormente, se han identificado las nuevas Áreas Estadísticas con concentraciones significativas de población inmigrante (AE-INMG) no coincidentes con Barrios identificados en el Catálogo de 2006, incluyendo también las ciudades que no contaban con Barrios de este tipo en el año 2006.

Una vez identificadas las secciones censales que en 2011 superan los umbrales de referencia del Indicador de Inmigración (I-INMG), se procede a agrupar estas secciones en Áreas Estadísticas con concentraciones significativas de población inmigrante (AE-INMG).

La metodología detallada completa puede consultarse en:

https://apps.fomento.gob.es/BarriosVulnerables/static/adjunto/Sintesis_metodologica_general_catalogo_bbvv.pdf

Datos sociodemográficos (Censo 2011)	Sección censal 2807913047 Valores absolutos	Sección censal 2807913047 %	AE-INMG 28079044 Valores absolutos	AE-INMG 28079044 %
Población total	1.270		14.955	
Población nacida en el extranjero total	340	26,77	4.280	28,62
Población nacida en el extranjero (excepto UE-15)	345	27,17	3.925	26,25

	Sección	AE-INMG	Municipio	Comunidad Autónoma	España
INDICADOR DE INMIGRACIÓN (I-INMG)	27,17	26,25	14,86	14,60	9,99
INDICADORES BÁSICOS DE VULNERABILIDAD URBANA (IBVU) (4)					
IBVU Estudios (5)	7,58	12,40	7,65	7,69	10,92
IBVU Vivienda (6)	23,38	30,56	7,23	4,40	6,99
IBVU Paro (7)	43,85	30,46	21,47	23,12	29,64

(4) Además del Indicador de Inmigración (I-INMG) se ofrecen los valores de los 3 Indicadores Básicos de Vulnerabilidad Urbana (IBVU) para poder analizar la situación de cada sección censal y AE-INMG en relación con los valores de referencia de vulnerabilidad para estos 3 indicadores.

(5) IBVU Estudios: Porcentaje de población analfabeta y sin estudios de 16 años o más, sobre el total de población de 16 años o más. Valor de referencia de vulnerabilidad (2011): 16,38%.

(6) IBVU Vivienda: Porcentaje de viviendas familiares (principales, secundarias, vacías) en edificios en estado en estado ruinoso, malo o deficiente, sobre el total de viviendas familiares (principales, secundarias, vacías). Valor de referencia de vulnerabilidad (2011): 17,50 %.

(7) IBVU Paro: Porcentaje de la población de 16 años o más en situación de paro, respecto al total de población activa de 16 años o más. Valor de referencia de vulnerabilidad (2011): 42,33 %.

Definiciones

ÁREA ESTADÍSTICA CON CONCENTRACIONES SIGNIFICATIVAS DE POBLACIÓN INMIGRANTE (AE-INMG)

Agrupación de secciones censales colindantes y de cierta homogeneidad urbanística, de entre 3.500 y 15.000 habitantes en las que el valor de Indicador de Inmigración (I-INMG) del conjunto supera el valor establecido como referencia (20%).

INDICADOR DE INMIGRACIÓN (I-INMG)

Porcentaje de población nacida en países no pertenecientes a la UE-14, respecto a la población total. Se calcula restando al número total de nacidos en el extranjero, los nacidos en los países de la UE-14: Alemania; Austria; Bélgica; Dinamarca; Finlandia; Francia; Reino Unido; Grecia; Irlanda; Italia; Luxemburgo; Países Bajos; Portugal; y Suecia.

Síntesis Metodológica

El cuerpo de estudio del Catálogo de Barrios Vulnerables de 2011 sigue el criterio establecido en los Catálogos anteriores: centrándose en los municipios mayores de 50.000 habitantes y capitales de provincia. Los trabajos del Catálogo de 2011, siguen la misma metodología que los de 1991, 2001, y 2006, con la única particularidad de que sólo identifican las Áreas Estadísticas Vulnerables, sin realizar el análisis urbanístico detallado que permitía identificar a partir de ellas los Barrios Vulnerables. En el Catálogo de 2011 se han delimitado AE-INMG (Área Estadística con concentraciones significativas de población inmigrante) y AEV (Áreas Estadísticas Vulnerables según los 3 Indicadores Básicos de Vulnerabilidad Urbana: IBVU Estudios, IBVU Vivienda o IBVU Paro). Estas delimitaciones son independientes y pueden superponerse para su análisis en el Visor del Catálogo.

En el caso del Indicador de Inmigración (I-INMG), para el desarrollo del estudio de 2011 se ha partido del análisis de la evolución de los Barrios con concentraciones significativas de población inmigrante identificados previamente en el año 2006, viendo primero si seguían o no cumpliendo esta condición en el año 2011. Posteriormente, se han identificado las nuevas Áreas Estadísticas con concentraciones significativas de población inmigrante (AE-INMG) no coincidentes con Barrios identificados en el Catálogo de 2006, incluyendo también las ciudades que no contaban con Barrios de este tipo en el año 2006.

Una vez identificadas las secciones censales que en 2011 superan los umbrales de referencia del Indicador de Inmigración (I-INMG), se procede a agrupar estas secciones en Áreas Estadísticas con concentraciones significativas de población inmigrante (AE-INMG).

La metodología detallada completa puede consultarse en:

https://apps.fomento.gob.es/BarriosVulnerables/static/adjunto/Sintesis_metodologica_general_catalogo_bbvv.pdf

Datos sociodemográficos (Censo 2011)	Sección censal 2807913050		AE-INMG 28079044	
	Valores absolutos	%	Valores absolutos	%
Población total	940		14.955	
Población nacida en el extranjero total	220	23,40	4.280	28,62
Población nacida en el extranjero (excepto UE-15)	165	17,55	3.925	26,25

	Sección	AE-INMG	Municipio	Comunidad Autónoma	España
INDICADOR DE INMIGRACIÓN (I-INMG)	17,55	26,25	14,86	14,60	9,99
INDICADORES BÁSICOS DE VULNERABILIDAD URBANA (IBVU) (4)					
IBVU Estudios (5)	19,14	12,40	7,65	7,69	10,92
IBVU Vivienda (6)	20,39	30,56	7,23	4,40	6,99
IBVU Paro (7)	25,74	30,46	21,47	23,12	29,64

(4) Además del Indicador de Inmigración (I-INMG) se ofrecen los valores de los 3 Indicadores Básicos de Vulnerabilidad Urbana (IBVU) para poder analizar la situación de cada sección censal y AE-INMG en relación con los valores de referencia de vulnerabilidad para estos 3 indicadores.

(5) IBVU Estudios: Porcentaje de población analfabeta y sin estudios de 16 años o más, sobre el total de población de 16 años o más. Valor de referencia de vulnerabilidad (2011): 16,38%.

(6) IBVU Vivienda: Porcentaje de viviendas familiares (principales, secundarias, vacías) en edificios en estado en estado ruinoso, malo o deficiente, sobre el total de viviendas familiares (principales, secundarias, vacías). Valor de referencia de vulnerabilidad (2011): 17,50 %.

(7) IBVU Paro: Porcentaje de la población de 16 años o más en situación de paro, respecto al total de población activa de 16 años o más. Valor de referencia de vulnerabilidad (2011): 42,33 %.

Definiciones

ÁREA ESTADÍSTICA CON CONCENTRACIONES SIGNIFICATIVAS DE POBLACIÓN INMIGRANTE (AE-INMG)

Agrupación de secciones censales colindantes y de cierta homogeneidad urbanística, de entre 3.500 y 15.000 habitantes en las que el valor de Indicador de Inmigración (I-INMG) del conjunto supera el valor establecido como referencia (20%).

INDICADOR DE INMIGRACIÓN (I-INMG)

Porcentaje de población nacida en países no pertenecientes a la UE-14, respecto a la población total. Se calcula restando al número total de nacidos en el extranjero, los nacidos en los países de la UE-14: Alemania; Austria; Bélgica; Dinamarca; Finlandia; Francia; Reino Unido; Grecia; Irlanda; Italia; Luxemburgo; Países Bajos; Portugal; y Suecia.

Síntesis Metodológica

El cuerpo de estudio del Catálogo de Barrios Vulnerables de 2011 sigue el criterio establecido en los Catálogos anteriores: centrándose en los municipios mayores de 50.000 habitantes y capitales de provincia. Los trabajos del Catálogo de 2011, siguen la misma metodología que los de 1991, 2001, y 2006, con la única particularidad de que sólo identifican las Áreas Estadísticas Vulnerables, sin realizar el análisis urbanístico detallado que permitía identificar a partir de ellas los Barrios Vulnerables. En el Catálogo de 2011 se han delimitado AE-INMG (Área Estadística con concentraciones significativas de población inmigrante) y AEV (Áreas Estadísticas Vulnerables según los 3 Indicadores Básicos de Vulnerabilidad Urbana: IBVU Estudios, IBVU Vivienda o IBVU Paro). Estas delimitaciones son independientes y pueden superponerse para su análisis en el Visor del Catálogo.

En el caso del Indicador de Inmigración (I-INMG), para el desarrollo del estudio de 2011 se ha partido del análisis de la evolución de los Barrios con concentraciones significativas de población inmigrante identificados previamente en el año 2006, viendo primero si seguían o no cumpliendo esta condición en el año 2011. Posteriormente, se han identificado las nuevas Áreas Estadísticas con concentraciones significativas de población inmigrante (AE-INMG) no coincidentes con Barrios identificados en el Catálogo de 2006, incluyendo también las ciudades que no contaban con Barrios de este tipo en el año 2006.

Una vez identificadas las secciones censales que en 2011 superan los umbrales de referencia del Indicador de Inmigración (I-INMG), se procede a agrupar estas secciones en Áreas Estadísticas con concentraciones significativas de población inmigrante (AE-INMG).

La metodología detallada completa puede consultarse en:

https://apps.fomento.gob.es/BarriosVulnerables/static/adjunto/Sintesis_metodologica_general_catalogo_bbvv.pdf

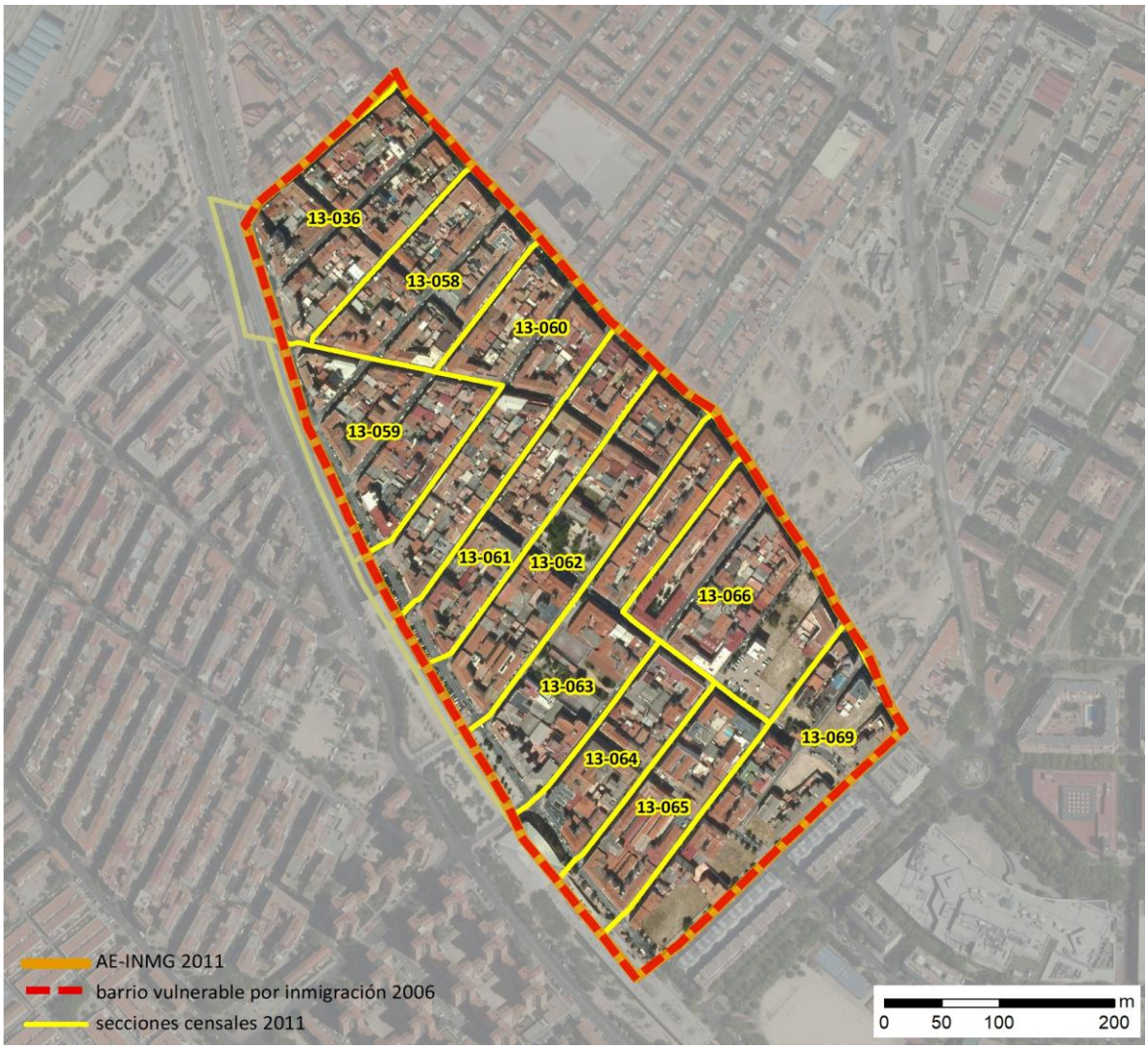

Localización en detalle del AE-INMG

Datos básicos del AE-INMG (1)

Población total	11.530
Población nacida en el extranjero total	3.350
Población nacida en el extranjero (excepto UE-15)	3.165
Densidad población (hab/Km²)	51.081,78
Superficie (ha)	22,57
Nº de secciones censales	11

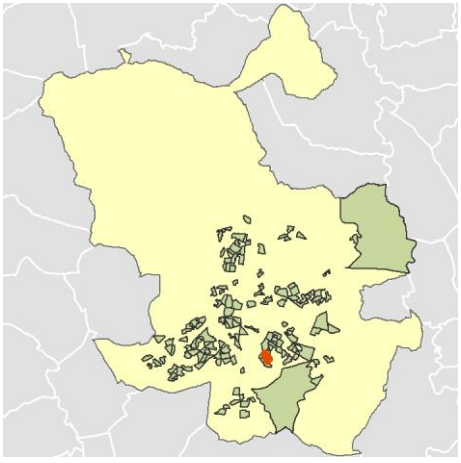

Localización del AE-INMG dentro del término municipal

	Valor del AE-INMG	Valor de referencia (2)
INDICADOR DE INMIGRACIÓN (I-INMG) (3)	**27,45 %**	20,00%

(1) Área Estadística con concentraciones significativas de población inmigrante (AE-INMG)

(2) Valor que se ha tomado como referencia para este estudio

(3) Indicador de Inmigración: (I-INMG): Porcentaje de población nacida en países no pertenecientes a la UE-14, respecto a la población total. Se calcula restando al número total de nacidos en el extranjero, los nacidos en los países de la UE-14: Alemania; Austria; Bélgica; Dinamarca; Finlandia; Francia; Reino Unido; Grecia; Irlanda; Italia; Luxemburgo; Países Bajos; Portugal; y Suecia.

Datos sociodemográficos (Censo 2011)	Sección censal 2807913036		AE-INMG 28079045	
	Valores absolutos	%	Valores absolutos	%
Población total	1.305		11.530	
Población nacida en el extranjero total	565	43,30	3.350	29,05
Población nacida en el extranjero (excepto UE-15)	555	42,53	3.165	27,45

	Sección	AE-INMG	Municipio	Comunidad Autónoma	España
INDICADOR DE INMIGRACIÓN (I-INMG)	42,53	27,45	14,86	14,60	9,99
INDICADORES BÁSICOS DE VULNERABILIDAD URBANA (IBVU) (4)					
IBVU Estudios (5)	17,29	22,70	7,65	7,69	10,92
IBVU Vivienda (6)	3,76	20,66	7,23	4,40	6,99
IBVU Paro (7)	41,94	s.d.	21,47	23,12	29,64

(4) Además del Indicador de Inmigración (I-INMG) se ofrecen los valores de los 3 Indicadores Básicos de Vulnerabilidad Urbana (IBVU) para poder analizar la situación de cada sección censal y AE-INMG en relación con los valores de referencia de vulnerabilidad para estos 3 indicadores.

(5) IBVU Estudios: Porcentaje de población analfabeta y sin estudios de 16 años o más, sobre el total de población de 16 años o más. Valor de referencia de vulnerabilidad (2011): 16,38%.

(6) IBVU Vivienda: Porcentaje de viviendas familiares (principales, secundarias, vacías) en edificios en estado en estado ruinoso, malo o deficiente, sobre el total de viviendas familiares (principales, secundarias, vacías). Valor de referencia de vulnerabilidad (2011): 17,50 %.

(7) IBVU Paro: Porcentaje de la población de 16 años o más en situación de paro, respecto al total de población activa de 16 años o más. Valor de referencia de vulnerabilidad (2011): 42,33 %.

Definiciones

ÁREA ESTADÍSTICA CON CONCENTRACIONES SIGNIFICATIVAS DE POBLACIÓN INMIGRANTE (AE-INMG)

Agrupación de secciones censales colindantes y de cierta homogeneidad urbanística, de entre 3.500 y 15.000 habitantes en las que el valor de Indicador de Inmigración (I-INMG) del conjunto supera el valor establecido como referencia (20%).

INDICADOR DE INMIGRACIÓN (I-INMG)

Porcentaje de población nacida en países no pertenecientes a la UE-14, respecto a la población total. Se calcula restando al número total de nacidos en el extranjero, los nacidos en los países de la UE-14: Alemania; Austria; Bélgica; Dinamarca; Finlandia; Francia; Reino Unido; Grecia; Irlanda; Italia; Luxemburgo; Países Bajos; Portugal; y Suecia.

Síntesis Metodológica

El cuerpo de estudio del Catálogo de Barrios Vulnerables de 2011 sigue el criterio establecido en los Catálogos anteriores: centrándose en los municipios mayores de 50.000 habitantes y capitales de provincia. Los trabajos del Catálogo de 2011, siguen la misma metodología que los de 1991, 2001, y 2006, con la única particularidad de que sólo identifican las Áreas Estadísticas Vulnerables, sin realizar el análisis urbanístico detallado que permitía identificar a partir de ellas los Barrios Vulnerables. En el Catálogo de 2011 se han delimitado AE-INMG (Área Estadística con concentraciones significativas de población inmigrante) y AEV (Áreas Estadísticas Vulnerables según los 3 Indicadores Básicos de Vulnerabilidad Urbana: IBVU Estudios, IBVU Vivienda o IBVU Paro). Estas delimitaciones son independientes y pueden superponerse para su análisis en el Visor del Catálogo.

En el caso del Indicador de Inmigración (I-INMG), para el desarrollo del estudio de 2011 se ha partido del análisis de la evolución de los Barrios con concentraciones significativas de población inmigrante identificados previamente en el año 2006, viendo primero si seguían o no cumpliendo esta condición en el año 2011. Posteriormente, se han identificado las nuevas Áreas Estadísticas con concentraciones significativas de población inmigrante (AE-INMG) no coincidentes con Barrios identificados en el Catálogo de 2006, incluyendo también las ciudades que no contaban con Barrios de este tipo en el año 2006.

Una vez identificadas las secciones censales que en 2011 superan los umbrales de referencia del Indicador de Inmigración (I-INMG), se procede a agrupar estas secciones en Áreas Estadísticas con concentraciones significativas de población inmigrante (AE-INMG).

La metodología detallada completa puede consultarse en:

https://apps.fomento.gob.es/BarriosVulnerables/static/adjunto/Sintesis_metodologica_general_catalogo_bbvv.pdf

Datos sociodemográficos (Censo 2011)	Sección censal 2807913058		AE-INMG 28079045	
	Valores absolutos	%	Valores absolutos	%
Población total	1.305		11.530	
Población nacida en el extranjero total	385	29,50	3.350	29,05
Población nacida en el extranjero (excepto UE-15)	370	28,35	3.165	27,45

	Sección	AE-INMG	Municipio	Comunidad Autónoma	España
INDICADOR DE INMIGRACIÓN (I-INMG)	28,35	27,45	14,86	14,60	9,99
INDICADORES BÁSICOS DE VULNERABILIDAD URBANA (IBVU) (4)					
IBVU Estudios (5)	18,22	22,70	7,65	7,69	10,92
IBVU Vivienda (6)	6,56	20,66	7,23	4,40	6,99
IBVU Paro (7)	27,88	s.d.	21,47	23,12	29,64

(4) Además del Indicador de Inmigración (I-INMG) se ofrecen los valores de los 3 Indicadores Básicos de Vulnerabilidad Urbana (IBVU) para poder analizar la situación de cada sección censal y AE-INMG en relación con los valores de referencia de vulnerabilidad para estos 3 indicadores.

(5) IBVU Estudios: Porcentaje de población analfabeta y sin estudios de 16 años o más, sobre el total de población de 16 años o más. Valor de referencia de vulnerabilidad (2011): 16,38%.

(6) IBVU Vivienda: Porcentaje de viviendas familiares (principales, secundarias, vacías) en edificios en estado en estado ruinoso, malo o deficiente, sobre el total de viviendas familiares (principales, secundarias, vacías). Valor de referencia de vulnerabilidad (2011): 17,50 %.

(7) IBVU Paro: Porcentaje de la población de 16 años o más en situación de paro, respecto al total de población activa de 16 años o más. Valor de referencia de vulnerabilidad (2011): 42,33 %.

Definiciones

ÁREA ESTADÍSTICA CON CONCENTRACIONES SIGNIFICATIVAS DE POBLACIÓN INMIGRANTE (AE-INMG)

Agrupación de secciones censales colindantes y de cierta homogeneidad urbanística, de entre 3.500 y 15.000 habitantes en las que el valor de Indicador de Inmigración (I-INMG) del conjunto supera el valor establecido como referencia (20%).

INDICADOR DE INMIGRACIÓN (I-INMG)

Porcentaje de población nacida en países no pertenecientes a la UE-14, respecto a la población total. Se calcula restando al número total de nacidos en el extranjero, los nacidos en los países de la UE-14: Alemania; Austria; Bélgica; Dinamarca; Finlandia; Francia; Reino Unido; Grecia; Irlanda; Italia; Luxemburgo; Países Bajos; Portugal; y Suecia.

Síntesis Metodológica

El cuerpo de estudio del Catálogo de Barrios Vulnerables de 2011 sigue el criterio establecido en los Catálogos anteriores: centrándose en los municipios mayores de 50.000 habitantes y capitales de provincia. Los trabajos del Catálogo de 2011, siguen la misma metodología que los de 1991, 2001, y 2006, con la única particularidad de que sólo identifican las Áreas Estadísticas Vulnerables, sin realizar el análisis urbanístico detallado que permitía identificar a partir de ellas los Barrios Vulnerables. En el Catálogo de 2011 se han delimitado AE-INMG (Área Estadística con concentraciones significativas de población inmigrante) y AEV (Áreas Estadísticas Vulnerables según los 3 Indicadores Básicos de Vulnerabilidad Urbana: IBVU Estudios, IBVU Vivienda o IBVU Paro). Estas delimitaciones son independientes y pueden superponerse para su análisis en el Visor del Catálogo.

En el caso del Indicador de Inmigración (I-INMG), para el desarrollo del estudio de 2011 se ha partido del análisis de la evolución de los Barrios con concentraciones significativas de población inmigrante identificados previamente en el año 2006, viendo primero si seguían o no cumpliendo esta condición en el año 2011. Posteriormente, se han identificado las nuevas Áreas Estadísticas con concentraciones significativas de población inmigrante (AE-INMG) no coincidentes con Barrios identificados en el Catálogo de 2006, incluyendo también las ciudades que no contaban con Barrios de este tipo en el año 2006.

Una vez identificadas las secciones censales que en 2011 superan los umbrales de referencia del Indicador de Inmigración (I-INMG), se procede a agrupar estas secciones en Áreas Estadísticas con concentraciones significativas de población inmigrante (AE-INMG).

La metodología detallada completa puede consultarse en:

https://apps.fomento.gob.es/BarriosVulnerables/static/adjunto/Sintesis_metodologica_general_catalogo_bbvv.pdf

Datos sociodemográficos (Censo 2011)	Sección censal 2807913059 Valores absolutos	Sección censal 2807913059 %	AE-INMG 28079045 Valores absolutos	AE-INMG 28079045 %
Población total	1.180		11.530	
Población nacida en el extranjero total	290	24,58	3.350	29,05
Población nacida en el extranjero (excepto UE-15)	260	22,03	3.165	27,45

	Sección	AE-INMG	Municipio	Comunidad Autónoma	España
INDICADOR DE INMIGRACIÓN (I-INMG)	22,03	27,45	14,86	14,60	9,99
INDICADORES BÁSICOS DE VULNERABILIDAD URBANA (IBVU) (4)					
IBVU Estudios (5)	18,09	22,70	7,65	7,69	10,92
IBVU Vivienda (6)	22,12	20,66	7,23	4,40	6,99
IBVU Paro (7)	22,81	s.d.	21,47	23,12	29,64

(4) Además del Indicador de Inmigración (I-INMG) se ofrecen los valores de los 3 Indicadores Básicos de Vulnerabilidad Urbana (IBVU) para poder analizar la situación de cada sección censal y AE-INMG en relación con los valores de referencia de vulnerabilidad para estos 3 indicadores.

(5) IBVU Estudios: Porcentaje de población analfabeta y sin estudios de 16 años o más, sobre el total de población de 16 años o más. Valor de referencia de vulnerabilidad (2011): 16,38%.

(6) IBVU Vivienda: Porcentaje de viviendas familiares (principales, secundarias, vacías) en edificios en estado en estado ruinoso, malo o deficiente, sobre el total de viviendas familiares (principales, secundarias, vacías). Valor de referencia de vulnerabilidad (2011): 17,50 %.

(7) IBVU Paro: Porcentaje de la población de 16 años o más en situación de paro, respecto al total de población activa de 16 años o más. Valor de referencia de vulnerabilidad (2011): 42,33 %.

Definiciones

ÁREA ESTADÍSTICA CON CONCENTRACIONES SIGNIFICATIVAS DE POBLACIÓN INMIGRANTE (AE-INMG)

Agrupación de secciones censales colindantes y de cierta homogeneidad urbanística, de entre 3.500 y 15.000 habitantes en las que el valor de Indicador de Inmigración (I-INMG) del conjunto supera el valor establecido como referencia (20%).

INDICADOR DE INMIGRACIÓN (I-INMG)

Porcentaje de población nacida en países no pertenecientes a la UE-14, respecto a la población total. Se calcula restando al número total de nacidos en el extranjero, los nacidos en los países de la UE-14: Alemania; Austria; Bélgica; Dinamarca; Finlandia; Francia; Reino Unido; Grecia; Irlanda; Italia; Luxemburgo; Países Bajos; Portugal; y Suecia.

Síntesis Metodológica

El cuerpo de estudio del Catálogo de Barrios Vulnerables de 2011 sigue el criterio establecido en los Catálogos anteriores: centrándose en los municipios mayores de 50.000 habitantes y capitales de provincia. Los trabajos del Catálogo de 2011, siguen la misma metodología que los de 1991, 2001, y 2006, con la única particularidad de que sólo identifican las Áreas Estadísticas Vulnerables, sin realizar el análisis urbanístico detallado que permitía identificar a partir de ellas los Barrios Vulnerables. En el Catálogo de 2011 se han delimitado AE-INMG (Área Estadística con concentraciones significativas de población inmigrante) y AEV (Áreas Estadísticas Vulnerables según los 3 Indicadores Básicos de Vulnerabilidad Urbana: IBVU Estudios, IBVU Vivienda o IBVU Paro). Estas delimitaciones son independientes y pueden superponerse para su análisis en el Visor del Catálogo.

En el caso del Indicador de Inmigración (I-INMG), para el desarrollo del estudio de 2011 se ha partido del análisis de la evolución de los Barrios con concentraciones significativas de población inmigrante identificados previamente en el año 2006, viendo primero si seguían o no cumpliendo esta condición en el año 2011. Posteriormente, se han identificado las nuevas Áreas Estadísticas con concentraciones significativas de población inmigrante (AE-INMG) no coincidentes con Barrios identificados en el Catálogo de 2006, incluyendo también las ciudades que no contaban con Barrios de este tipo en el año 2006.

Una vez identificadas las secciones censales que en 2011 superan los umbrales de referencia del Indicador de Inmigración (I-INMG), se procede a agrupar estas secciones en Áreas Estadísticas con concentraciones significativas de población inmigrante (AE-INMG).

La metodología detallada completa puede consultarse en:

https://apps.fomento.gob.es/BarriosVulnerables/static/adjunto/Sintesis_metodologica_general_catalogo_bbvv.pdf

Datos sociodemográficos (Censo 2011)	Sección censal 2807913060		AE-INMG 28079045	
	Valores absolutos	%	Valores absolutos	%
Población total	1.405		11.530	
Población nacida en el extranjero total	270	19,22	3.350	29,05
Población nacida en el extranjero (excepto UE-15)	270	19,22	3.165	27,45

	Sección	AE-INMG	Municipio	Comunidad Autónoma	España
INDICADOR DE INMIGRACIÓN (I-INMG)	19,22	27,45	14,86	14,60	9,99
INDICADORES BÁSICOS DE VULNERABILIDAD URBANA (IBVU) (4)					
IBVU Estudios (5)	42,51	22,70	7,65	7,69	10,92
IBVU Vivienda (6)	23,33	20,66	7,23	4,40	6,99
IBVU Paro (7)	45,80	s.d.	21,47	23,12	29,64

(4) Además del Indicador de Inmigración (I-INMG) se ofrecen los valores de los 3 Indicadores Básicos de Vulnerabilidad Urbana (IBVU) para poder analizar la situación de cada sección censal y AE-INMG en relación con los valores de referencia de vulnerabilidad para estos 3 indicadores.

(5) IBVU Estudios: Porcentaje de población analfabeta y sin estudios de 16 años o más, sobre el total de población de 16 años o más. Valor de referencia de vulnerabilidad (2011): 16,38%.

(6) IBVU Vivienda: Porcentaje de viviendas familiares (principales, secundarias, vacías) en edificios en estado en estado ruinoso, malo o deficiente, sobre el total de viviendas familiares (principales, secundarias, vacías). Valor de referencia de vulnerabilidad (2011): 17,50 %.

(7) IBVU Paro: Porcentaje de la población de 16 años o más en situación de paro, respecto al total de población activa de 16 años o más. Valor de referencia de vulnerabilidad (2011): 42,33 %.

Definiciones

ÁREA ESTADÍSTICA CON CONCENTRACIONES SIGNIFICATIVAS DE POBLACIÓN INMIGRANTE (AE-INMG)

Agrupación de secciones censales colindantes y de cierta homogeneidad urbanística, de entre 3.500 y 15.000 habitantes en las que el valor de Indicador de Inmigración (I-INMG) del conjunto supera el valor establecido como referencia (20%).

INDICADOR DE INMIGRACIÓN (I-INMG)

Porcentaje de población nacida en países no pertenecientes a la UE-14, respecto a la población total. Se calcula restando al número total de nacidos en el extranjero, los nacidos en los países de la UE-14: Alemania; Austria; Bélgica; Dinamarca; Finlandia; Francia; Reino Unido; Grecia; Irlanda; Italia; Luxemburgo; Países Bajos; Portugal; y Suecia.

Síntesis Metodológica

El cuerpo de estudio del Catálogo de Barrios Vulnerables de 2011 sigue el criterio establecido en los Catálogos anteriores: centrándose en los municipios mayores de 50.000 habitantes y capitales de provincia. Los trabajos del Catálogo de 2011, siguen la misma metodología que los de 1991, 2001, y 2006, con la única particularidad de que sólo identifican las Áreas Estadísticas Vulnerables, sin realizar el análisis urbanístico detallado que permitía identificar a partir de ellas los Barrios Vulnerables. En el Catálogo de 2011 se han delimitado AE-INMG (Área Estadística con concentraciones significativas de población inmigrante) y AEV (Áreas Estadísticas Vulnerables según los 3 Indicadores Básicos de Vulnerabilidad Urbana: IBVU Estudios, IBVU Vivienda o IBVU Paro). Estas delimitaciones son independientes y pueden superponerse para su análisis en el Visor del Catálogo.

En el caso del Indicador de Inmigración (I-INMG), para el desarrollo del estudio de 2011 se ha partido del análisis de la evolución de los Barrios con concentraciones significativas de población inmigrante identificados previamente en el año 2006, viendo primero si seguían o no cumpliendo esta condición en el año 2011. Posteriormente, se han identificado las nuevas Áreas Estadísticas con concentraciones significativas de población inmigrante (AE-INMG) no coincidentes con Barrios identificados en el Catálogo de 2006, incluyendo también las ciudades que no contaban con Barrios de este tipo en el año 2006.

Una vez identificadas las secciones censales que en 2011 superan los umbrales de referencia del Indicador de Inmigración (I-INMG), se procede a agrupar estas secciones en Áreas Estadísticas con concentraciones significativas de población inmigrante (AE-INMG).

La metodología detallada completa puede consultarse en:

https://apps.fomento.gob.es/BarriosVulnerables/static/adjunto/Sintesis_metodologica_general_catalogo_bbvv.pdf

Datos sociodemográficos (Censo 2011)	Sección censal 2807913061		AE-INMG 28079045	
	Valores absolutos	%	Valores absolutos	%
Población total	1.135		11.530	
Población nacida en el extranjero total	270	23,79	3.350	29,05
Población nacida en el extranjero (excepto UE-15)	250	22,03	3.165	27,45

	Sección	AE-INMG	Municipio	Comunidad Autónoma	España
INDICADOR DE INMIGRACIÓN (I-INMG)	22,03	27,45	14,86	14,60	9,99
INDICADORES BÁSICOS DE VULNERABILIDAD URBANA (IBVU) (4)					
IBVU Estudios (5)	11,73	22,70	7,65	7,69	10,92
IBVU Vivienda (6)	27,03	20,66	7,23	4,40	6,99
IBVU Paro (7)	27,78	s.d.	21,47	23,12	29,64

(4) Además del Indicador de Inmigración (I-INMG) se ofrecen los valores de los 3 Indicadores Básicos de Vulnerabilidad Urbana (IBVU) para poder analizar la situación de cada sección censal y AE-INMG en relación con los valores de referencia de vulnerabilidad para estos 3 indicadores.

(5) IBVU Estudios: Porcentaje de población analfabeta y sin estudios de 16 años o más, sobre el total de población de 16 años o más. Valor de referencia de vulnerabilidad (2011): 16,38%.

(6) IBVU Vivienda: Porcentaje de viviendas familiares (principales, secundarias, vacías) en edificios en estado en estado ruinoso, malo o deficiente, sobre el total de viviendas familiares (principales, secundarias, vacías). Valor de referencia de vulnerabilidad (2011): 17,50 %.

(7) IBVU Paro: Porcentaje de la población de 16 años o más en situación de paro, respecto al total de población activa de 16 años o más. Valor de referencia de vulnerabilidad (2011): 42,33 %.

Definiciones

ÁREA ESTADÍSTICA CON CONCENTRACIONES SIGNIFICATIVAS DE POBLACIÓN INMIGRANTE (AE-INMG)

Agrupación de secciones censales colindantes y de cierta homogeneidad urbanística, de entre 3.500 y 15.000 habitantes en las que el valor de Indicador de Inmigración (I-INMG) del conjunto supera el valor establecido como referencia (20%).

INDICADOR DE INMIGRACIÓN (I-INMG)

Porcentaje de población nacida en países no pertenecientes a la UE-14, respecto a la población total. Se calcula restando al número total de nacidos en el extranjero, los nacidos en los países de la UE-14: Alemania; Austria; Bélgica; Dinamarca; Finlandia; Francia; Reino Unido; Grecia; Irlanda; Italia; Luxemburgo; Países Bajos; Portugal; y Suecia.

Síntesis Metodológica

El cuerpo de estudio del Catálogo de Barrios Vulnerables de 2011 sigue el criterio establecido en los Catálogos anteriores: centrándose en los municipios mayores de 50.000 habitantes y capitales de provincia. Los trabajos del Catálogo de 2011, siguen la misma metodología que los de 1991, 2001, y 2006, con la única particularidad de que sólo identifican las Áreas Estadísticas Vulnerables, sin realizar el análisis urbanístico detallado que permitía identificar a partir de ellas los Barrios Vulnerables. En el Catálogo de 2011 se han delimitado AE-INMG (Área Estadística con concentraciones significativas de población inmigrante) y AEV (Áreas Estadísticas Vulnerables según los 3 Indicadores Básicos de Vulnerabilidad Urbana: IBVU Estudios, IBVU Vivienda o IBVU Paro). Estas delimitaciones son independientes y pueden superponerse para su análisis en el Visor del Catálogo.

En el caso del Indicador de Inmigración (I-INMG), para el desarrollo del estudio de 2011 se ha partido del análisis de la evolución de los Barrios con concentraciones significativas de población inmigrante identificados previamente en el año 2006, viendo primero si seguían o no cumpliendo esta condición en el año 2011. Posteriormente, se han identificado las nuevas Áreas Estadísticas con concentraciones significativas de población inmigrante (AE-INMG) no coincidentes con Barrios identificados en el Catálogo de 2006, incluyendo también las ciudades que no contaban con Barrios de este tipo en el año 2006.

Una vez identificadas las secciones censales que en 2011 superan los umbrales de referencia del Indicador de Inmigración (I-INMG), se procede a agrupar estas secciones en Áreas Estadísticas con concentraciones significativas de población inmigrante (AE-INMG).

La metodología detallada completa puede consultarse en:

https://apps.fomento.gob.es/BarriosVulnerables/static/adjunto/Sintesis_metodologica_general_catalogo_bbvv.pdf

Datos sociodemográficos (Censo 2011)	Sección censal 2807913062 Valores absolutos	%	AE-INMG 28079045 Valores absolutos	%
Población total	1.450		11.530	
Población nacida en el extranjero total	585	40,34	3.350	29,05
Población nacida en el extranjero (excepto UE-15)	580	40,00	3.165	27,45

	Sección	AE-INMG	Municipio	Comunidad Autónoma	España
INDICADOR DE INMIGRACIÓN (I-INMG)	40,00	27,45	14,86	14,60	9,99
INDICADORES BÁSICOS DE VULNERABILIDAD URBANA (IBVU) (4)					
IBVU Estudios (5)	31,82	22,70	7,65	7,69	10,92
IBVU Vivienda (6)	23,31	20,66	7,23	4,40	6,99
IBVU Paro (7)	34,07	s.d.	21,47	23,12	29,64

(4) Además del Indicador de Inmigración (I-INMG) se ofrecen los valores de los 3 Indicadores Básicos de Vulnerabilidad Urbana (IBVU) para poder analizar la situación de cada sección censal y AE-INMG en relación con los valores de referencia de vulnerabilidad para estos 3 indicadores.

(5) IBVU Estudios: Porcentaje de población analfabeta y sin estudios de 16 años o más, sobre el total de población de 16 años o más. Valor de referencia de vulnerabilidad (2011): 16,38%.

(6) IBVU Vivienda: Porcentaje de viviendas familiares (principales, secundarias, vacías) en edificios en estado en estado ruinoso, malo o deficiente, sobre el total de viviendas familiares (principales, secundarias, vacías). Valor de referencia de vulnerabilidad (2011): 17,50 %.

(7) IBVU Paro: Porcentaje de la población de 16 años o más en situación de paro, respecto al total de población activa de 16 años o más. Valor de referencia de vulnerabilidad (2011): 42,33 %.

Definiciones

ÁREA ESTADÍSTICA CON CONCENTRACIONES SIGNIFICATIVAS DE POBLACIÓN INMIGRANTE (AE-INMG)

Agrupación de secciones censales colindantes y de cierta homogeneidad urbanística, de entre 3.500 y 15.000 habitantes en las que el valor de Indicador de Inmigración (I-INMG) del conjunto supera el valor establecido como referencia (20%).

INDICADOR DE INMIGRACIÓN (I-INMG)

Porcentaje de población nacida en países no pertenecientes a la UE-14, respecto a la población total. Se calcula restando al número total de nacidos en el extranjero, los nacidos en los países de la UE-14: Alemania; Austria; Bélgica; Dinamarca; Finlandia; Francia; Reino Unido; Grecia; Irlanda; Italia; Luxemburgo; Países Bajos; Portugal; y Suecia.

Síntesis Metodológica

El cuerpo de estudio del Catálogo de Barrios Vulnerables de 2011 sigue el criterio establecido en los Catálogos anteriores: centrándose en los municipios mayores de 50.000 habitantes y capitales de provincia. Los trabajos del Catálogo de 2011, siguen la misma metodología que los de 1991, 2001, y 2006, con la única particularidad de que sólo identifican las Áreas Estadísticas Vulnerables, sin realizar el análisis urbanístico detallado que permitía identificar a partir de ellas los Barrios Vulnerables. En el Catálogo de 2011 se han delimitado AE-INMG (Área Estadística con concentraciones significativas de población inmigrante) y AEV (Áreas Estadísticas Vulnerables según los 3 Indicadores Básicos de Vulnerabilidad Urbana: IBVU Estudios, IBVU Vivienda o IBVU Paro). Estas delimitaciones son independientes y pueden superponerse para su análisis en el Visor del Catálogo.

En el caso del Indicador de Inmigración (I-INMG), para el desarrollo del estudio de 2011 se ha partido del análisis de la evolución de los Barrios con concentraciones significativas de población inmigrante identificados previamente en el año 2006, viendo primero si seguían o no cumpliendo esta condición en el año 2011. Posteriormente, se han identificado las nuevas Áreas Estadísticas con concentraciones significativas de población inmigrante (AE-INMG) no coincidentes con Barrios identificados en el Catálogo de 2006, incluyendo también las ciudades que no contaban con Barrios de este tipo en el año 2006.

Una vez identificadas las secciones censales que en 2011 superan los umbrales de referencia del Indicador de Inmigración (I-INMG), se procede a agrupar estas secciones en Áreas Estadísticas con concentraciones significativas de población inmigrante (AE-INMG).

La metodología detallada completa puede consultarse en:

https://apps.fomento.gob.es/BarriosVulnerables/static/adjunto/Sintesis_metodologica_general_catalogo_bbvv.pdf

Datos sociodemográficos (Censo 2011)	Sección censal 2807913063 Valores absolutos	Sección censal 2807913063 %	AE-INMG 28079045 Valores absolutos	AE-INMG 28079045 %
Población total	705		11.530	
Población nacida en el extranjero total	125	17,73	3.350	29,05
Población nacida en el extranjero (excepto UE-15)	110	15,60	3.165	27,45

	Sección	AE-INMG	Municipio	Comunidad Autónoma	España
INDICADOR DE INMIGRACIÓN (I-INMG)	15,60	27,45	14,86	14,60	9,99
INDICADORES BÁSICOS DE VULNERABILIDAD URBANA (IBVU) (4)					
IBVU Estudios (5)	18,58	22,70	7,65	7,69	10,92
IBVU Vivienda (6)	0,00	20,66	7,23	4,40	6,99
IBVU Paro (7)	39,62	s.d.	21,47	23,12	29,64

(4) Además del Indicador de Inmigración (I-INMG) se ofrecen los valores de los 3 Indicadores Básicos de Vulnerabilidad Urbana (IBVU) para poder analizar la situación de cada sección censal y AE-INMG en relación con los valores de referencia de vulnerabilidad para estos 3 indicadores.

(5) IBVU Estudios: Porcentaje de población analfabeta y sin estudios de 16 años o más, sobre el total de población de 16 años o más. Valor de referencia de vulnerabilidad (2011): 16,38%.

(6) IBVU Vivienda: Porcentaje de viviendas familiares (principales, secundarias, vacías) en edificios en estado en estado ruinoso, malo o deficiente, sobre el total de viviendas familiares (principales, secundarias, vacías). Valor de referencia de vulnerabilidad (2011): 17,50 %.

(7) IBVU Paro: Porcentaje de la población de 16 años o más en situación de paro, respecto al total de población activa de 16 años o más. Valor de referencia de vulnerabilidad (2011): 42,33 %.

Definiciones

ÁREA ESTADÍSTICA CON CONCENTRACIONES SIGNIFICATIVAS DE POBLACIÓN INMIGRANTE (AE-INMG)

Agrupación de secciones censales colindantes y de cierta homogeneidad urbanística, de entre 3.500 y 15.000 habitantes en las que el valor de Indicador de Inmigración (I-INMG) del conjunto supera el valor establecido como referencia (20%).

INDICADOR DE INMIGRACIÓN (I-INMG)

Porcentaje de población nacida en países no pertenecientes a la UE-14, respecto a la población total. Se calcula restando al número total de nacidos en el extranjero, los nacidos en los países de la UE-14: Alemania; Austria; Bélgica; Dinamarca; Finlandia; Francia; Reino Unido; Grecia; Irlanda; Italia; Luxemburgo; Países Bajos; Portugal; y Suecia.

Síntesis Metodológica

El cuerpo de estudio del Catálogo de Barrios Vulnerables de 2011 sigue el criterio establecido en los Catálogos anteriores: centrándose en los municipios mayores de 50.000 habitantes y capitales de provincia. Los trabajos del Catálogo de 2011, siguen la misma metodología que los de 1991, 2001, y 2006, con la única particularidad de que sólo identifican las Áreas Estadísticas Vulnerables, sin realizar el análisis urbanístico detallado que permitía identificar a partir de ellas los Barrios Vulnerables. En el Catálogo de 2011 se han delimitado AE-INMG (Área Estadística con concentraciones significativas de población inmigrante) y AEV (Áreas Estadísticas Vulnerables según los 3 Indicadores Básicos de Vulnerabilidad Urbana: IBVU Estudios, IBVU Vivienda o IBVU Paro). Estas delimitaciones son independientes y pueden superponerse para su análisis en el Visor del Catálogo.

En el caso del Indicador de Inmigración (I-INMG), para el desarrollo del estudio de 2011 se ha partido del análisis de la evolución de los Barrios con concentraciones significativas de población inmigrante identificados previamente en el año 2006, viendo primero si seguían o no cumpliendo esta condición en el año 2011. Posteriormente, se han identificado las nuevas Áreas Estadísticas con concentraciones significativas de población inmigrante (AE-INMG) no coincidentes con Barrios identificados en el Catálogo de 2006, incluyendo también las ciudades que no contaban con Barrios de este tipo en el año 2006.

Una vez identificadas las secciones censales que en 2011 superan los umbrales de referencia del Indicador de Inmigración (I-INMG), se procede a agrupar estas secciones en Áreas Estadísticas con concentraciones significativas de población inmigrante (AE-INMG).

La metodología detallada completa puede consultarse en:

https://apps.fomento.gob.es/BarriosVulnerables/static/adjunto/Sintesis_metodologica_general_catalogo_bbvv.pdf

Datos sociodemográficos (Censo 2011)	Sección censal 2807913064		AE-INMG 28079045	
	Valores absolutos	%	Valores absolutos	%
Población total	610		11.530	
Población nacida en el extranjero total	120	19,67	3.350	29,05
Población nacida en el extranjero (excepto UE-15)	110	18,03	3.165	27,45

	Sección	AE-INMG	Municipio	Comunidad Autónoma	España
INDICADOR DE INMIGRACIÓN (I-INMG)	18,03	27,45	14,86	14,60	9,99
INDICADORES BÁSICOS DE VULNERABILIDAD URBANA (IBVU) (4)					
IBVU Estudios (5)	29,73	22,70	7,65	7,69	10,92
IBVU Vivienda (6)	23,29	20,66	7,23	4,40	6,99
IBVU Paro (7)	23,73	s.d.	21,47	23,12	29,64

(4) Además del Indicador de Inmigración (I-INMG) se ofrecen los valores de los 3 Indicadores Básicos de Vulnerabilidad Urbana (IBVU) para poder analizar la situación de cada sección censal y AE-INMG en relación con los valores de referencia de vulnerabilidad para estos 3 indicadores.

(5) IBVU Estudios: Porcentaje de población analfabeta y sin estudios de 16 años o más, sobre el total de población de 16 años o más. Valor de referencia de vulnerabilidad (2011): 16,38%.

(6) IBVU Vivienda: Porcentaje de viviendas familiares (principales, secundarias, vacías) en edificios en estado en estado ruinoso, malo o deficiente, sobre el total de viviendas familiares (principales, secundarias, vacías). Valor de referencia de vulnerabilidad (2011): 17,50 %.

(7) IBVU Paro: Porcentaje de la población de 16 años o más en situación de paro, respecto al total de población activa de 16 años o más. Valor de referencia de vulnerabilidad (2011): 42,33 %.

Definiciones

ÁREA ESTADÍSTICA CON CONCENTRACIONES SIGNIFICATIVAS DE POBLACIÓN INMIGRANTE (AE-INMG)

Agrupación de secciones censales colindantes y de cierta homogeneidad urbanística, de entre 3.500 y 15.000 habitantes en las que el valor de Indicador de Inmigración (I-INMG) del conjunto supera el valor establecido como referencia (20%).

INDICADOR DE INMIGRACIÓN (I-INMG)

Porcentaje de población nacida en países no pertenecientes a la UE-14, respecto a la población total. Se calcula restando al número total de nacidos en el extranjero, los nacidos en los países de la UE-14: Alemania; Austria; Bélgica; Dinamarca; Finlandia; Francia; Reino Unido; Grecia; Irlanda; Italia; Luxemburgo; Países Bajos; Portugal; y Suecia.

Síntesis Metodológica

El cuerpo de estudio del Catálogo de Barrios Vulnerables de 2011 sigue el criterio establecido en los Catálogos anteriores: centrándose en los municipios mayores de 50.000 habitantes y capitales de provincia. Los trabajos del Catálogo de 2011, siguen la misma metodología que los de 1991, 2001, y 2006, con la única particularidad de que sólo identifican las Áreas Estadísticas Vulnerables, sin realizar el análisis urbanístico detallado que permitía identificar a partir de ellas los Barrios Vulnerables. En el Catálogo de 2011 se han delimitado AE-INMG (Área Estadística con concentraciones significativas de población inmigrante) y AEV (Áreas Estadísticas Vulnerables según los 3 Indicadores Básicos de Vulnerabilidad Urbana: IBVU Estudios, IBVU Vivienda o IBVU Paro). Estas delimitaciones son independientes y pueden superponerse para su análisis en el Visor del Catálogo.

En el caso del Indicador de Inmigración (I-INMG), para el desarrollo del estudio de 2011 se ha partido del análisis de la evolución de los Barrios con concentraciones significativas de población inmigrante identificados previamente en el año 2006, viendo primero si seguían o no cumpliendo esta condición en el año 2011. Posteriormente, se han identificado las nuevas Áreas Estadísticas con concentraciones significativas de población inmigrante (AE-INMG) no coincidentes con Barrios identificados en el Catálogo de 2006, incluyendo también las ciudades que no contaban con Barrios de este tipo en el año 2006.

Una vez identificadas las secciones censales que en 2011 superan los umbrales de referencia del Indicador de Inmigración (I-INMG), se procede a agrupar estas secciones en Áreas Estadísticas con concentraciones significativas de población inmigrante (AE-INMG).

La metodología detallada completa puede consultarse en:

https://apps.fomento.gob.es/BarriosVulnerables/static/adjunto/Sintesis_metodologica_general_catalogo_bbvv.pdf

Datos sociodemográficos (Censo 2011)	Sección censal 2807913065		AE-INMG 28079045	
	Valores absolutos	%	Valores absolutos	%
Población total	890		11.530	
Población nacida en el extranjero total	340	38,20	3.350	29,05
Población nacida en el extranjero (excepto UE-15)	320	35,96	3.165	27,45

	Sección	AE-INMG	Municipio	Comunidad Autónoma	España
INDICADOR DE INMIGRACIÓN (I-INMG)	35,96	27,45	14,86	14,60	9,99
INDICADORES BÁSICOS DE VULNERABILIDAD URBANA (IBVU) (4)					
IBVU Estudios (5)	18,06	22,70	7,65	7,69	10,92
IBVU Vivienda (6)	65,63	20,66	7,23	4,40	6,99
IBVU Paro (7)	s.d.	s.d.	21,47	23,12	29,64

(4) Además del Indicador de Inmigración (I-INMG) se ofrecen los valores de los 3 Indicadores Básicos de Vulnerabilidad Urbana (IBVU) para poder analizar la situación de cada sección censal y AE-INMG en relación con los valores de referencia de vulnerabilidad para estos 3 indicadores.

(5) IBVU Estudios: Porcentaje de población analfabeta y sin estudios de 16 años o más, sobre el total de población de 16 años o más. Valor de referencia de vulnerabilidad (2011): 16,38%.

(6) IBVU Vivienda: Porcentaje de viviendas familiares (principales, secundarias, vacías) en edificios en estado en estado ruinoso, malo o deficiente, sobre el total de viviendas familiares (principales, secundarias, vacías). Valor de referencia de vulnerabilidad (2011): 17,50 %.

(7) IBVU Paro: Porcentaje de la población de 16 años o más en situación de paro, respecto al total de población activa de 16 años o más. Valor de referencia de vulnerabilidad (2011): 42,33 %.

Definiciones

ÁREA ESTADÍSTICA CON CONCENTRACIONES SIGNIFICATIVAS DE POBLACIÓN INMIGRANTE (AE-INMG)

Agrupación de secciones censales colindantes y de cierta homogeneidad urbanística, de entre 3.500 y 15.000 habitantes en las que el valor de Indicador de Inmigración (I-INMG) del conjunto supera el valor establecido como referencia (20%).

INDICADOR DE INMIGRACIÓN (I-INMG)

Porcentaje de población nacida en países no pertenecientes a la UE-14, respecto a la población total. Se calcula restando al número total de nacidos en el extranjero, los nacidos en los países de la UE-14: Alemania; Austria; Bélgica; Dinamarca; Finlandia; Francia; Reino Unido; Grecia; Irlanda; Italia; Luxemburgo; Países Bajos; Portugal; y Suecia.

Síntesis Metodológica

El cuerpo de estudio del Catálogo de Barrios Vulnerables de 2011 sigue el criterio establecido en los Catálogos anteriores: centrándose en los municipios mayores de 50.000 habitantes y capitales de provincia. Los trabajos del Catálogo de 2011, siguen la misma metodología que los de 1991, 2001, y 2006, con la única particularidad de que sólo identifican las Áreas Estadísticas Vulnerables, sin realizar el análisis urbanístico detallado que permitía identificar a partir de ellas los Barrios Vulnerables. En el Catálogo de 2011 se han delimitado AE-INMG (Área Estadística con concentraciones significativas de población inmigrante) y AEV (Áreas Estadísticas Vulnerables según los 3 Indicadores Básicos de Vulnerabilidad Urbana: IBVU Estudios, IBVU Vivienda o IBVU Paro). Estas delimitaciones son independientes y pueden superponerse para su análisis en el Visor del Catálogo.

En el caso del Indicador de Inmigración (I-INMG), para el desarrollo del estudio de 2011 se ha partido del análisis de la evolución de los Barrios con concentraciones significativas de población inmigrante identificados previamente en el año 2006, viendo primero si seguían o no cumpliendo esta condición en el año 2011. Posteriormente, se han identificado las nuevas Áreas Estadísticas con concentraciones significativas de población inmigrante (AE-INMG) no coincidentes con Barrios identificados en el Catálogo de 2006, incluyendo también las ciudades que no contaban con Barrios de este tipo en el año 2006.

Una vez identificadas las secciones censales que en 2011 superan los umbrales de referencia del Indicador de Inmigración (I-INMG), se procede a agrupar estas secciones en Áreas Estadísticas con concentraciones significativas de población inmigrante (AE-INMG).

La metodología detallada completa puede consultarse en:

https://apps.fomento.gob.es/BarriosVulnerables/static/adjunto/Sintesis_metodologica_general_catalogo_bbvv.pdf

Datos sociodemográficos (Censo 2011)	Sección censal 2807913066		AE-INMG 28079045	
	Valores absolutos	%	Valores absolutos	%
Población total	905		11.530	
Población nacida en el extranjero total	340	37,57	3.350	29,05
Población nacida en el extranjero (excepto UE-15)	340	37,57	3.165	27,45

	Sección	AE-INMG	Municipio	Comunidad Autónoma	España
INDICADOR DE INMIGRACIÓN (I-INMG)	37,57	27,45	14,86	14,60	9,99
INDICADORES BÁSICOS DE VULNERABILIDAD URBANA (IBVU) (4)					
IBVU Estudios (5)	21,89	22,70	7,65	7,69	10,92
IBVU Vivienda (6)	21,95	20,66	7,23	4,40	6,99
IBVU Paro (7)	s.d.	s.d.	21,47	23,12	29,64

(4) Además del Indicador de Inmigración (I-INMG) se ofrecen los valores de los 3 Indicadores Básicos de Vulnerabilidad Urbana (IBVU) para poder analizar la situación de cada sección censal y AE-INMG en relación con los valores de referencia de vulnerabilidad para estos 3 indicadores.

(5) IBVU Estudios: Porcentaje de población analfabeta y sin estudios de 16 años o más, sobre el total de población de 16 años o más. Valor de referencia de vulnerabilidad (2011): 16,38%.

(6) IBVU Vivienda: Porcentaje de viviendas familiares (principales, secundarias, vacías) en edificios en estado en estado ruinoso, malo o deficiente, sobre el total de viviendas familiares (principales, secundarias, vacías). Valor de referencia de vulnerabilidad (2011): 17,50 %.

(7) IBVU Paro: Porcentaje de la población de 16 años o más en situación de paro, respecto al total de población activa de 16 años o más. Valor de referencia de vulnerabilidad (2011): 42,33 %.

Definiciones

ÁREA ESTADÍSTICA CON CONCENTRACIONES SIGNIFICATIVAS DE POBLACIÓN INMIGRANTE (AE-INMG)

Agrupación de secciones censales colindantes y de cierta homogeneidad urbanística, de entre 3.500 y 15.000 habitantes en las que el valor de Indicador de Inmigración (I-INMG) del conjunto supera el valor establecido como referencia (20%).

INDICADOR DE INMIGRACIÓN (I-INMG)

Porcentaje de población nacida en países no pertenecientes a la UE-14, respecto a la población total. Se calcula restando al número total de nacidos en el extranjero, los nacidos en los países de la UE-14: Alemania; Austria; Bélgica; Dinamarca; Finlandia; Francia; Reino Unido; Grecia; Irlanda; Italia; Luxemburgo; Países Bajos; Portugal; y Suecia.

Síntesis Metodológica

El cuerpo de estudio del Catálogo de Barrios Vulnerables de 2011 sigue el criterio establecido en los Catálogos anteriores: centrándose en los municipios mayores de 50.000 habitantes y capitales de provincia. Los trabajos del Catálogo de 2011, siguen la misma metodología que los de 1991, 2001, y 2006, con la única particularidad de que sólo identifican las Áreas Estadísticas Vulnerables, sin realizar el análisis urbanístico detallado que permitía identificar a partir de ellas los Barrios Vulnerables. En el Catálogo de 2011 se han delimitado AE-INMG (Área Estadística con concentraciones significativas de población inmigrante) y AEV (Áreas Estadísticas Vulnerables según los 3 Indicadores Básicos de Vulnerabilidad Urbana: IBVU Estudios, IBVU Vivienda o IBVU Paro). Estas delimitaciones son independientes y pueden superponerse para su análisis en el Visor del Catálogo.

En el caso del Indicador de Inmigración (I-INMG), para el desarrollo del estudio de 2011 se ha partido del análisis de la evolución de los Barrios con concentraciones significativas de población inmigrante identificados previamente en el año 2006, viendo primero si seguían o no cumpliendo esta condición en el año 2011. Posteriormente, se han identificado las nuevas Áreas Estadísticas con concentraciones significativas de población inmigrante (AE-INMG) no coincidentes con Barrios identificados en el Catálogo de 2006, incluyendo también las ciudades que no contaban con Barrios de este tipo en el año 2006.

Una vez identificadas las secciones censales que en 2011 superan los umbrales de referencia del Indicador de Inmigración (I-INMG), se procede a agrupar estas secciones en Áreas Estadísticas con concentraciones significativas de población inmigrante (AE-INMG).

La metodología detallada completa puede consultarse en:

https://apps.fomento.gob.es/BarriosVulnerables/static/adjunto/Sintesis_metodologica_general_catalogo_bbvv.pdf

Datos sociodemográficos (Censo 2011)	Sección censal 2807913069		AE-INMG 28079045	
	Valores absolutos	%	Valores absolutos	%
Población total	640		11.530	
Población nacida en el extranjero total	60	9,38	3.350	29,05
Población nacida en el extranjero (excepto UE-15)	0	0,00	3.165	27,45

	Sección	AE-INMG	Municipio	Comunidad Autónoma	España
INDICADOR DE INMIGRACIÓN (I-INMG)	0,00	27,45	14,86	14,60	9,99
INDICADORES BÁSICOS DE VULNERABILIDAD URBANA (IBVU) (4)					
IBVU Estudios (5)	12,71	22,70	7,65	7,69	10,92
IBVU Vivienda (6)	13,85	20,66	7,23	4,40	6,99
IBVU Paro (7)	35,38	s.d.	21,47	23,12	29,64

(4) Además del Indicador de Inmigración (I-INMG) se ofrecen los valores de los 3 Indicadores Básicos de Vulnerabilidad Urbana (IBVU) para poder analizar la situación de cada sección censal y AE-INMG en relación con los valores de referencia de vulnerabilidad para estos 3 indicadores.

(5) IBVU Estudios: Porcentaje de población analfabeta y sin estudios de 16 años o más, sobre el total de población de 16 años o más. Valor de referencia de vulnerabilidad (2011): 16,38%.

(6) IBVU Vivienda: Porcentaje de viviendas familiares (principales, secundarias, vacías) en edificios en estado en estado ruinoso, malo o deficiente, sobre el total de viviendas familiares (principales, secundarias, vacías). Valor de referencia de vulnerabilidad (2011): 17,50 %.

(7) IBVU Paro: Porcentaje de la población de 16 años o más en situación de paro, respecto al total de población activa de 16 años o más. Valor de referencia de vulnerabilidad (2011): 42,33 %.

Definiciones

ÁREA ESTADÍSTICA CON CONCENTRACIONES SIGNIFICATIVAS DE POBLACIÓN INMIGRANTE (AE-INMG)

Agrupación de secciones censales colindantes y de cierta homogeneidad urbanística, de entre 3.500 y 15.000 habitantes en las que el valor de Indicador de Inmigración (I-INMG) del conjunto supera el valor establecido como referencia (20%).

INDICADOR DE INMIGRACIÓN (I-INMG)

Porcentaje de población nacida en países no pertenecientes a la UE-14, respecto a la población total. Se calcula restando al número total de nacidos en el extranjero, los nacidos en los países de la UE-14: Alemania; Austria; Bélgica; Dinamarca; Finlandia; Francia; Reino Unido; Grecia; Irlanda; Italia; Luxemburgo; Países Bajos; Portugal; y Suecia.

Síntesis Metodológica

El cuerpo de estudio del Catálogo de Barrios Vulnerables de 2011 sigue el criterio establecido en los Catálogos anteriores: centrándose en los municipios mayores de 50.000 habitantes y capitales de provincia. Los trabajos del Catálogo de 2011, siguen la misma metodología que los de 1991, 2001, y 2006, con la única particularidad de que sólo identifican las Áreas Estadísticas Vulnerables, sin realizar el análisis urbanístico detallado que permitía identificar a partir de ellas los Barrios Vulnerables. En el Catálogo de 2011 se han delimitado AE-INMG (Área Estadística con concentraciones significativas de población inmigrante) y AEV (Áreas Estadísticas Vulnerables según los 3 Indicadores Básicos de Vulnerabilidad Urbana: IBVU Estudios, IBVU Vivienda o IBVU Paro). Estas delimitaciones son independientes y pueden superponerse para su análisis en el Visor del Catálogo.

En el caso del Indicador de Inmigración (I-INMG), para el desarrollo del estudio de 2011 se ha partido del análisis de la evolución de los Barrios con concentraciones significativas de población inmigrante identificados previamente en el año 2006, viendo primero si seguían o no cumpliendo esta condición en el año 2011. Posteriormente, se han identificado las nuevas Áreas Estadísticas con concentraciones significativas de población inmigrante (AE-INMG) no coincidentes con Barrios identificados en el Catálogo de 2006, incluyendo también las ciudades que no contaban con Barrios de este tipo en el año 2006.

Una vez identificadas las secciones censales que en 2011 superan los umbrales de referencia del Indicador de Inmigración (I-INMG), se procede a agrupar estas secciones en Áreas Estadísticas con concentraciones significativas de población inmigrante (AE-INMG).

La metodología detallada completa puede consultarse en:

https://apps.fomento.gob.es/BarriosVulnerables/static/adjunto/Sintesis_metodologica_general_catalogo_bbvv.pdf



Localización en detalle del AE-INMG

Datos básicos del AE-INMG (1)

Población total	5.205
Población nacida en el extranjero total	1.130
Población nacida en el extranjero (excepto UE-15)	1.090
Densidad población (hab/Km²)	28.425,72
Superficie (ha)	18,31
Nº de secciones censales	4

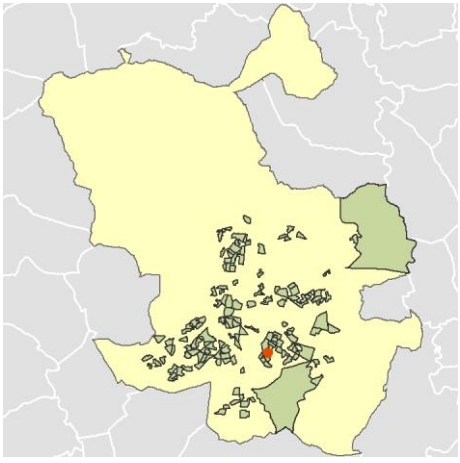

Localización del AE-INMG dentro del término municipal

	Valor del AE-INMG	Valor de referencia (2)
INDICADOR DE INMIGRACIÓN (I-INMG) (3)	**20,94 %**	20,00%

(1) Área Estadística con concentraciones significativas de población inmigrante (AE-INMG)

(2) Valor que se ha tomado como referencia para este estudio

(3) Indicador de Inmigración: (I-INMG): Porcentaje de población nacida en países no pertenecientes a la UE-14, respecto a la población total. Se calcula restando al número total de nacidos en el extranjero, los nacidos en los países de la UE-14: Alemania; Austria; Bélgica; Dinamarca; Finlandia; Francia; Reino Unido; Grecia; Irlanda; Italia; Luxemburgo; Países Bajos; Portugal; y Suecia.

Datos sociodemográficos (Censo 2011)	Sección censal 2807913048		AE-INMG 28079046	
	Valores absolutos	%	Valores absolutos	%
Población total	720		5.205	
Población nacida en el extranjero total	90	12,50	1.130	21,71
Población nacida en el extranjero (excepto UE-15)	90	12,50	1.090	20,94

	Sección	AE-INMG	Municipio	Comunidad Autónoma	España
INDICADOR DE INMIGRACIÓN (I-INMG)	12,50	20,94	14,86	14,60	9,99
INDICADORES BÁSICOS DE VULNERABILIDAD URBANA (IBVU) (4)					
IBVU Estudios (5)	25,60	15,11	7,65	7,69	10,92
IBVU Vivienda (6)	27,27	27,69	7,23	4,40	6,99
IBVU Paro (7)	20,31	22,53	21,47	23,12	29,64

(4) Además del Indicador de Inmigración (I-INMG) se ofrecen los valores de los 3 Indicadores Básicos de Vulnerabilidad Urbana (IBVU) para poder analizar la situación de cada sección censal y AE-INMG en relación con los valores de referencia de vulnerabilidad para estos 3 indicadores.

(5) IBVU Estudios: Porcentaje de población analfabeta y sin estudios de 16 años o más, sobre el total de población de 16 años o más. Valor de referencia de vulnerabilidad (2011): 16,38%.

(6) IBVU Vivienda: Porcentaje de viviendas familiares (principales, secundarias, vacías) en edificios en estado en estado ruinoso, malo o deficiente, sobre el total de viviendas familiares (principales, secundarias, vacías). Valor de referencia de vulnerabilidad (2011): 17,50 %.

(7) IBVU Paro: Porcentaje de la población de 16 años o más en situación de paro, respecto al total de población activa de 16 años o más. Valor de referencia de vulnerabilidad (2011): 42,33 %.

Definiciones

ÁREA ESTADÍSTICA CON CONCENTRACIONES SIGNIFICATIVAS DE POBLACIÓN INMIGRANTE (AE-INMG)

Agrupación de secciones censales colindantes y de cierta homogeneidad urbanística, de entre 3.500 y 15.000 habitantes en las que el valor de Indicador de Inmigración (I-INMG) del conjunto supera el valor establecido como referencia (20%).

INDICADOR DE INMIGRACIÓN (I-INMG)

Porcentaje de población nacida en países no pertenecientes a la UE-14, respecto a la población total. Se calcula restando al número total de nacidos en el extranjero, los nacidos en los países de la UE-14: Alemania; Austria; Bélgica; Dinamarca; Finlandia; Francia; Reino Unido; Grecia; Irlanda; Italia; Luxemburgo; Países Bajos; Portugal; y Suecia.

Síntesis Metodológica

El cuerpo de estudio del Catálogo de Barrios Vulnerables de 2011 sigue el criterio establecido en los Catálogos anteriores: centrándose en los municipios mayores de 50.000 habitantes y capitales de provincia. Los trabajos del Catálogo de 2011, siguen la misma metodología que los de 1991, 2001, y 2006, con la única particularidad de que sólo identifican las Áreas Estadísticas Vulnerables, sin realizar el análisis urbanístico detallado que permitía identificar a partir de ellas los Barrios Vulnerables. En el Catálogo de 2011 se han delimitado AE-INMG (Área Estadística con concentraciones significativas de población inmigrante) y AEV (Áreas Estadísticas Vulnerables según los 3 Indicadores Básicos de Vulnerabilidad Urbana: IBVU Estudios, IBVU Vivienda o IBVU Paro). Estas delimitaciones son independientes y pueden superponerse para su análisis en el Visor del Catálogo.

En el caso del Indicador de Inmigración (I-INMG), para el desarrollo del estudio de 2011 se ha partido del análisis de la evolución de los Barrios con concentraciones significativas de población inmigrante identificados previamente en el año 2006, viendo primero si seguían o no cumpliendo esta condición en el año 2011. Posteriormente, se han identificado las nuevas Áreas Estadísticas con concentraciones significativas de población inmigrante (AE-INMG) no coincidentes con Barrios identificados en el Catálogo de 2006, incluyendo también las ciudades que no contaban con Barrios de este tipo en el año 2006.

Una vez identificadas las secciones censales que en 2011 superan los umbrales de referencia del Indicador de Inmigración (I-INMG), se procede a agrupar estas secciones en Áreas Estadísticas con concentraciones significativas de población inmigrante (AE-INMG).

La metodología detallada completa puede consultarse en:

https://apps.fomento.gob.es/BarriosVulnerables/static/adjunto/Sintesis_metodologica_general_catalogo_bbvv.pdf

Datos sociodemográficos (Censo 2011)	Sección censal 2807913055		AE-INMG 28079046	
	Valores absolutos	%	Valores absolutos	%
Población total	1.500		5.205	
Población nacida en el extranjero total	450	30,00	1.130	21,71
Población nacida en el extranjero (excepto UE-15)	410	27,33	1.090	20,94

	Sección	AE-INMG	Municipio	Comunidad Autónoma	España
INDICADOR DE INMIGRACIÓN (I-INMG)	27,33	20,94	14,86	14,60	9,99
INDICADORES BÁSICOS DE VULNERABILIDAD URBANA (IBVU) (4)					
IBVU Estudios (5)	14,05	15,11	7,65	7,69	10,92
IBVU Vivienda (6)	2,88	27,69	7,23	4,40	6,99
IBVU Paro (7)	17,22	22,53	21,47	23,12	29,64

(4) Además del Indicador de Inmigración (I-INMG) se ofrecen los valores de los 3 Indicadores Básicos de Vulnerabilidad Urbana (IBVU) para poder analizar la situación de cada sección censal y AE-INMG en relación con los valores de referencia de vulnerabilidad para estos 3 indicadores.

(5) IBVU Estudios: Porcentaje de población analfabeta y sin estudios de 16 años o más, sobre el total de población de 16 años o más. Valor de referencia de vulnerabilidad (2011): 16,38%.

(6) IBVU Vivienda: Porcentaje de viviendas familiares (principales, secundarias, vacías) en edificios en estado en estado ruinoso, malo o deficiente, sobre el total de viviendas familiares (principales, secundarias, vacías). Valor de referencia de vulnerabilidad (2011): 17,50 %.

(7) IBVU Paro: Porcentaje de la población de 16 años o más en situación de paro, respecto al total de población activa de 16 años o más. Valor de referencia de vulnerabilidad (2011): 42,33 %.

Definiciones

ÁREA ESTADÍSTICA CON CONCENTRACIONES SIGNIFICATIVAS DE POBLACIÓN INMIGRANTE (AE-INMG)

Agrupación de secciones censales colindantes y de cierta homogeneidad urbanística, de entre 3.500 y 15.000 habitantes en las que el valor de Indicador de Inmigración (I-INMG) del conjunto supera el valor establecido como referencia (20%).

INDICADOR DE INMIGRACIÓN (I-INMG)

Porcentaje de población nacida en países no pertenecientes a la UE-14, respecto a la población total. Se calcula restando al número total de nacidos en el extranjero, los nacidos en los países de la UE-14: Alemania; Austria; Bélgica; Dinamarca; Finlandia; Francia; Reino Unido; Grecia; Irlanda; Italia; Luxemburgo; Países Bajos; Portugal; y Suecia.

Síntesis Metodológica

El cuerpo de estudio del Catálogo de Barrios Vulnerables de 2011 sigue el criterio establecido en los Catálogos anteriores: centrándose en los municipios mayores de 50.000 habitantes y capitales de provincia. Los trabajos del Catálogo de 2011, siguen la misma metodología que los de 1991, 2001, y 2006, con la única particularidad de que sólo identifican las Áreas Estadísticas Vulnerables, sin realizar el análisis urbanístico detallado que permitía identificar a partir de ellas los Barrios Vulnerables. En el Catálogo de 2011 se han delimitado AE-INMG (Área Estadística con concentraciones significativas de población inmigrante) y AEV (Áreas Estadísticas Vulnerables según los 3 Indicadores Básicos de Vulnerabilidad Urbana: IBVU Estudios, IBVU Vivienda o IBVU Paro). Estas delimitaciones son independientes y pueden superponerse para su análisis en el Visor del Catálogo.

En el caso del Indicador de Inmigración (I-INMG), para el desarrollo del estudio de 2011 se ha partido del análisis de la evolución de los Barrios con concentraciones significativas de población inmigrante identificados previamente en el año 2006, viendo primero si seguían o no cumpliendo esta condición en el año 2011. Posteriormente, se han identificado las nuevas Áreas Estadísticas con concentraciones significativas de población inmigrante (AE-INMG) no coincidentes con Barrios identificados en el Catálogo de 2006, incluyendo también las ciudades que no contaban con Barrios de este tipo en el año 2006.

Una vez identificadas las secciones censales que en 2011 superan los umbrales de referencia del Indicador de Inmigración (I-INMG), se procede a agrupar estas secciones en Áreas Estadísticas con concentraciones significativas de población inmigrante (AE-INMG).

La metodología detallada completa puede consultarse en:

https://apps.fomento.gob.es/BarriosVulnerables/static/adjunto/Sintesis_metodologica_general_catalogo_bbvv.pdf

Datos sociodemográficos (Censo 2011)	Sección censal 2807913056		AE-INMG 28079046	
	Valores absolutos	%	Valores absolutos	%
Población total	1.375		5.205	
Población nacida en el extranjero total	260	18,91	1.130	21,71
Población nacida en el extranjero (excepto UE-15)	260	18,91	1.090	20,94

	Sección	AE-INMG	Municipio	Comunidad Autónoma	España
INDICADOR DE INMIGRACIÓN (I-INMG)	18,91	20,94	14,86	14,60	9,99
INDICADORES BÁSICOS DE VULNERABILIDAD URBANA (IBVU) (4)					
IBVU Estudios (5)	15,51	15,11	7,65	7,69	10,92
IBVU Vivienda (6)	50,60	27,69	7,23	4,40	6,99
IBVU Paro (7)	27,67	22,53	21,47	23,12	29,64

(4) Además del Indicador de Inmigración (I-INMG) se ofrecen los valores de los 3 Indicadores Básicos de Vulnerabilidad Urbana (IBVU) para poder analizar la situación de cada sección censal y AE-INMG en relación con los valores de referencia de vulnerabilidad para estos 3 indicadores.

(5) IBVU Estudios: Porcentaje de población analfabeta y sin estudios de 16 años o más, sobre el total de población de 16 años o más. Valor de referencia de vulnerabilidad (2011): 16,38%.

(6) IBVU Vivienda: Porcentaje de viviendas familiares (principales, secundarias, vacías) en edificios en estado en estado ruinoso, malo o deficiente, sobre el total de viviendas familiares (principales, secundarias, vacías). Valor de referencia de vulnerabilidad (2011): 17,50 %.

(7) IBVU Paro: Porcentaje de la población de 16 años o más en situación de paro, respecto al total de población activa de 16 años o más. Valor de referencia de vulnerabilidad (2011): 42,33 %.

Definiciones

ÁREA ESTADÍSTICA CON CONCENTRACIONES SIGNIFICATIVAS DE POBLACIÓN INMIGRANTE (AE-INMG)

Agrupación de secciones censales colindantes y de cierta homogeneidad urbanística, de entre 3.500 y 15.000 habitantes en las que el valor de Indicador de Inmigración (I-INMG) del conjunto supera el valor establecido como referencia (20%).

INDICADOR DE INMIGRACIÓN (I-INMG)

Porcentaje de población nacida en países no pertenecientes a la UE-14, respecto a la población total. Se calcula restando al número total de nacidos en el extranjero, los nacidos en los países de la UE-14: Alemania; Austria; Bélgica; Dinamarca; Finlandia; Francia; Reino Unido; Grecia; Irlanda; Italia; Luxemburgo; Países Bajos; Portugal; y Suecia.

Síntesis Metodológica

El cuerpo de estudio del Catálogo de Barrios Vulnerables de 2011 sigue el criterio establecido en los Catálogos anteriores: centrándose en los municipios mayores de 50.000 habitantes y capitales de provincia. Los trabajos del Catálogo de 2011, siguen la misma metodología que los de 1991, 2001, y 2006, con la única particularidad de que sólo identifican las Áreas Estadísticas Vulnerables, sin realizar el análisis urbanístico detallado que permitía identificar a partir de ellas los Barrios Vulnerables. En el Catálogo de 2011 se han delimitado AE-INMG (Área Estadística con concentraciones significativas de población inmigrante) y AEV (Áreas Estadísticas Vulnerables según los 3 Indicadores Básicos de Vulnerabilidad Urbana: IBVU Estudios, IBVU Vivienda o IBVU Paro). Estas delimitaciones son independientes y pueden superponerse para su análisis en el Visor del Catálogo.

En el caso del Indicador de Inmigración (I-INMG), para el desarrollo del estudio de 2011 se ha partido del análisis de la evolución de los Barrios con concentraciones significativas de población inmigrante identificados previamente en el año 2006, viendo primero si seguían o no cumpliendo esta condición en el año 2011. Posteriormente, se han identificado las nuevas Áreas Estadísticas con concentraciones significativas de población inmigrante (AE-INMG) no coincidentes con Barrios identificados en el Catálogo de 2006, incluyendo también las ciudades que no contaban con Barrios de este tipo en el año 2006.

Una vez identificadas las secciones censales que en 2011 superan los umbrales de referencia del Indicador de Inmigración (I-INMG), se procede a agrupar estas secciones en Áreas Estadísticas con concentraciones significativas de población inmigrante (AE-INMG).

La metodología detallada completa puede consultarse en:

https://apps.fomento.gob.es/BarriosVulnerables/static/adjunto/Sintesis_metodologica_general_catalogo_bbvv.pdf

Datos sociodemográficos (Censo 2011)	Sección censal 2807913057		AE-INMG 28079046	
	Valores absolutos	%	Valores absolutos	%
Población total	1.610		5.205	
Población nacida en el extranjero total	330	20,50	1.130	21,71
Población nacida en el extranjero (excepto UE-15)	330	20,50	1.090	20,94

	Sección	AE-INMG	Municipio	Comunidad Autónoma	España
INDICADOR DE INMIGRACIÓN (I-INMG)	20,50	20,94	14,86	14,60	9,99
INDICADORES BÁSICOS DE VULNERABILIDAD URBANA (IBVU) (4)					
IBVU Estudios (5)	10,91	15,11	7,65	7,69	10,92
IBVU Vivienda (6)	14,94	27,69	7,23	4,40	6,99
IBVU Paro (7)	23,26	22,53	21,47	23,12	29,64

(4) Además del Indicador de Inmigración (I-INMG) se ofrecen los valores de los 3 Indicadores Básicos de Vulnerabilidad Urbana (IBVU) para poder analizar la situación de cada sección censal y AE-INMG en relación con los valores de referencia de vulnerabilidad para estos 3 indicadores.

(5) IBVU Estudios: Porcentaje de población analfabeta y sin estudios de 16 años o más, sobre el total de población de 16 años o más. Valor de referencia de vulnerabilidad (2011): 16,38%.

(6) IBVU Vivienda: Porcentaje de viviendas familiares (principales, secundarias, vacías) en edificios en estado en estado ruinoso, malo o deficiente, sobre el total de viviendas familiares (principales, secundarias, vacías). Valor de referencia de vulnerabilidad (2011): 17,50 %.

(7) IBVU Paro: Porcentaje de la población de 16 años o más en situación de paro, respecto al total de población activa de 16 años o más. Valor de referencia de vulnerabilidad (2011): 42,33 %.

Definiciones

ÁREA ESTADÍSTICA CON CONCENTRACIONES SIGNIFICATIVAS DE POBLACIÓN INMIGRANTE (AE-INMG)

Agrupación de secciones censales colindantes y de cierta homogeneidad urbanística, de entre 3.500 y 15.000 habitantes en las que el valor de Indicador de Inmigración (I-INMG) del conjunto supera el valor establecido como referencia (20%).

INDICADOR DE INMIGRACIÓN (I-INMG)

Porcentaje de población nacida en países no pertenecientes a la UE-14, respecto a la población total. Se calcula restando al número total de nacidos en el extranjero, los nacidos en los países de la UE-14: Alemania; Austria; Bélgica; Dinamarca; Finlandia; Francia; Reino Unido; Grecia; Irlanda; Italia; Luxemburgo; Países Bajos; Portugal; y Suecia.

Síntesis Metodológica

El cuerpo de estudio del Catálogo de Barrios Vulnerables de 2011 sigue el criterio establecido en los Catálogos anteriores: centrándose en los municipios mayores de 50.000 habitantes y capitales de provincia. Los trabajos del Catálogo de 2011, siguen la misma metodología que los de 1991, 2001, y 2006, con la única particularidad de que sólo identifican las Áreas Estadísticas Vulnerables, sin realizar el análisis urbanístico detallado que permitía identificar a partir de ellas los Barrios Vulnerables. En el Catálogo de 2011 se han delimitado AE-INMG (Área Estadística con concentraciones significativas de población inmigrante) y AEV (Áreas Estadísticas Vulnerables según los 3 Indicadores Básicos de Vulnerabilidad Urbana: IBVU Estudios, IBVU Vivienda o IBVU Paro). Estas delimitaciones son independientes y pueden superponerse para su análisis en el Visor del Catálogo.

En el caso del Indicador de Inmigración (I-INMG), para el desarrollo del estudio de 2011 se ha partido del análisis de la evolución de los Barrios con concentraciones significativas de población inmigrante identificados previamente en el año 2006, viendo primero si seguían o no cumpliendo esta condición en el año 2011. Posteriormente, se han identificado las nuevas Áreas Estadísticas con concentraciones significativas de población inmigrante (AE-INMG) no coincidentes con Barrios identificados en el Catálogo de 2006, incluyendo también las ciudades que no contaban con Barrios de este tipo en el año 2006.

Una vez identificadas las secciones censales que en 2011 superan los umbrales de referencia del Indicador de Inmigración (I-INMG), se procede a agrupar estas secciones en Áreas Estadísticas con concentraciones significativas de población inmigrante (AE-INMG).

La metodología detallada completa puede consultarse en:

https://apps.fomento.gob.es/BarriosVulnerables/static/adjunto/Sintesis_metodologica_general_catalogo_bbvv.pdf

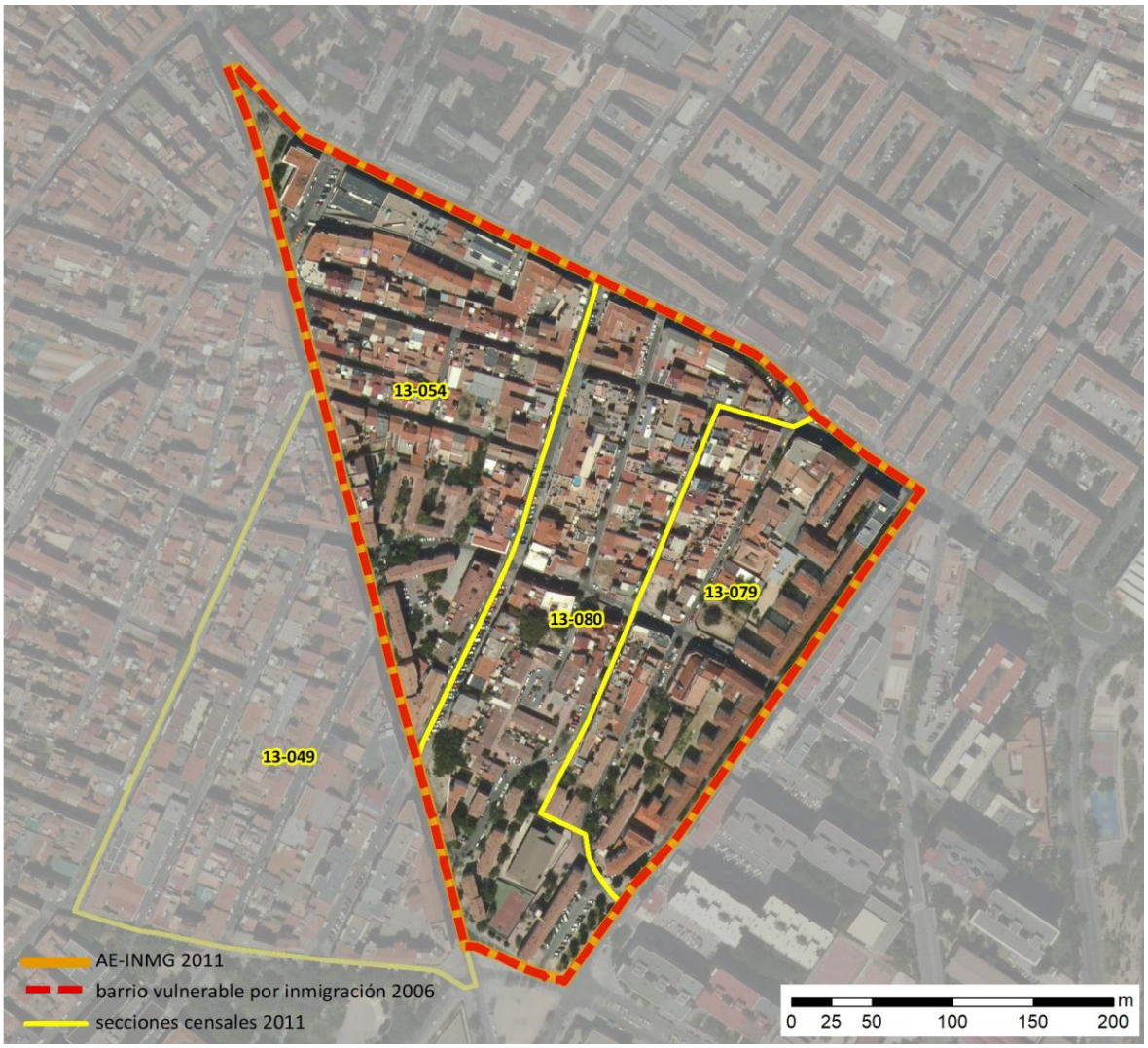

Localización en detalle del AE-INMG

Datos básicos del AE-INMG (1)

Población total	6.735
Población nacida en el extranjero total	1.740
Población nacida en el extranjero (excepto UE-15)	1.670
Densidad población (hab/Km²)	42.075,50
Superficie (ha)	16,01
Nº de secciones censales	4

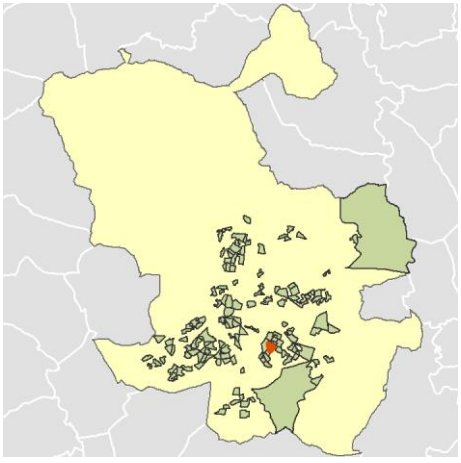

Localización del AE-INMG dentro del término municipal

	Valor del AE-INMG	Valor de referencia (2)
INDICADOR DE INMIGRACIÓN (I-INMG) (3)	**24,80 %**	20,00%

(1) Área Estadística con concentraciones significativas de población inmigrante (AE-INMG)

(2) Valor que se ha tomado como referencia para este estudio

(3) Indicador de Inmigración: (I-INMG): Porcentaje de población nacida en países no pertenecientes a la UE-14, respecto a la población total. Se calcula restando al número total de nacidos en el extranjero, los nacidos en los países de la UE-14: Alemania; Austria; Bélgica; Dinamarca; Finlandia; Francia; Reino Unido; Grecia; Irlanda; Italia; Luxemburgo; Países Bajos; Portugal; y Suecia.

Datos sociodemográficos (Censo 2011)	Sección censal 2807913049		AE-INMG 28079047	
	Valores absolutos	%	Valores absolutos	%
Población total	1.840		6.735	
Población nacida en el extranjero total	415	22,55	1.740	25,84
Población nacida en el extranjero (excepto UE-15)	395	21,47	1.670	24,80

	Sección	AE-INMG	Municipio	Comunidad Autónoma	España
INDICADOR DE INMIGRACIÓN (I-INMG)	21,47	24,80	14,86	14,60	9,99
INDICADORES BÁSICOS DE VULNERABILIDAD URBANA (IBVU) (4)					
IBVU Estudios (5)	10,46	11,56	7,65	7,69	10,92
IBVU Vivienda (6)	4,76	21,51	7,23	4,40	6,99
IBVU Paro (7)	30,84	30,89	21,47	23,12	29,64

(4) Además del Indicador de Inmigración (I-INMG) se ofrecen los valores de los 3 Indicadores Básicos de Vulnerabilidad Urbana (IBVU) para poder analizar la situación de cada sección censal y AE-INMG en relación con los valores de referencia de vulnerabilidad para estos 3 indicadores.

(5) IBVU Estudios: Porcentaje de población analfabeta y sin estudios de 16 años o más, sobre el total de población de 16 años o más. Valor de referencia de vulnerabilidad (2011): 16,38%.

(6) IBVU Vivienda: Porcentaje de viviendas familiares (principales, secundarias, vacías) en edificios en estado en estado ruinoso, malo o deficiente, sobre el total de viviendas familiares (principales, secundarias, vacías). Valor de referencia de vulnerabilidad (2011): 17,50 %.

(7) IBVU Paro: Porcentaje de la población de 16 años o más en situación de paro, respecto al total de población activa de 16 años o más. Valor de referencia de vulnerabilidad (2011): 42,33 %.

Definiciones

ÁREA ESTADÍSTICA CON CONCENTRACIONES SIGNIFICATIVAS DE POBLACIÓN INMIGRANTE (AE-INMG)

Agrupación de secciones censales colindantes y de cierta homogeneidad urbanística, de entre 3.500 y 15.000 habitantes en las que el valor de Indicador de Inmigración (I-INMG) del conjunto supera el valor establecido como referencia (20%).

INDICADOR DE INMIGRACIÓN (I-INMG)

Porcentaje de población nacida en países no pertenecientes a la UE-14, respecto a la población total. Se calcula restando al número total de nacidos en el extranjero, los nacidos en los países de la UE-14: Alemania; Austria; Bélgica; Dinamarca; Finlandia; Francia; Reino Unido; Grecia; Irlanda; Italia; Luxemburgo; Países Bajos; Portugal; y Suecia.

Síntesis Metodológica

El cuerpo de estudio del Catálogo de Barrios Vulnerables de 2011 sigue el criterio establecido en los Catálogos anteriores: centrándose en los municipios mayores de 50.000 habitantes y capitales de provincia. Los trabajos del Catálogo de 2011, siguen la misma metodología que los de 1991, 2001, y 2006, con la única particularidad de que sólo identifican las Áreas Estadísticas Vulnerables, sin realizar el análisis urbanístico detallado que permitía identificar a partir de ellas los Barrios Vulnerables. En el Catálogo de 2011 se han delimitado AE-INMG (Área Estadística con concentraciones significativas de población inmigrante) y AEV (Áreas Estadísticas Vulnerables según los 3 Indicadores Básicos de Vulnerabilidad Urbana: IBVU Estudios, IBVU Vivienda o IBVU Paro). Estas delimitaciones son independientes y pueden superponerse para su análisis en el Visor del Catálogo.

En el caso del Indicador de Inmigración (I-INMG), para el desarrollo del estudio de 2011 se ha partido del análisis de la evolución de los Barrios con concentraciones significativas de población inmigrante identificados previamente en el año 2006, viendo primero si seguían o no cumpliendo esta condición en el año 2011. Posteriormente, se han identificado las nuevas Áreas Estadísticas con concentraciones significativas de población inmigrante (AE-INMG) no coincidentes con Barrios identificados en el Catálogo de 2006, incluyendo también las ciudades que no contaban con Barrios de este tipo en el año 2006.

Una vez identificadas las secciones censales que en 2011 superan los umbrales de referencia del Indicador de Inmigración (I-INMG), se procede a agrupar estas secciones en Áreas Estadísticas con concentraciones significativas de población inmigrante (AE-INMG).

La metodología detallada completa puede consultarse en:

https://apps.fomento.gob.es/BarriosVulnerables/static/adjunto/Sintesis_metodologica_general_catalogo_bbvv.pdf

Datos sociodemográficos (Censo 2011)	Sección censal 2807913054		AE-INMG 28079047	
	Valores absolutos	%	Valores absolutos	%
Población total	2.110		6.735	
Población nacida en el extranjero total	550	26,07	1.740	25,84
Población nacida en el extranjero (excepto UE-15)	535	25,36	1.670	24,80

	Sección	AE-INMG	Municipio	Comunidad Autónoma	España
INDICADOR DE INMIGRACIÓN (I-INMG)	25,36	24,80	14,86	14,60	9,99
INDICADORES BÁSICOS DE VULNERABILIDAD URBANA (IBVU) (4)					
IBVU Estudios (5)	12,23	11,56	7,65	7,69	10,92
IBVU Vivienda (6)	20,47	21,51	7,23	4,40	6,99
IBVU Paro (7)	29,59	30,89	21,47	23,12	29,64

(4) Además del Indicador de Inmigración (I-INMG) se ofrecen los valores de los 3 Indicadores Básicos de Vulnerabilidad Urbana (IBVU) para poder analizar la situación de cada sección censal y AE-INMG en relación con los valores de referencia de vulnerabilidad para estos 3 indicadores.

(5) IBVU Estudios: Porcentaje de población analfabeta y sin estudios de 16 años o más, sobre el total de población de 16 años o más. Valor de referencia de vulnerabilidad (2011): 16,38%.

(6) IBVU Vivienda: Porcentaje de viviendas familiares (principales, secundarias, vacías) en edificios en estado en estado ruinoso, malo o deficiente, sobre el total de viviendas familiares (principales, secundarias, vacías). Valor de referencia de vulnerabilidad (2011): 17,50 %.

(7) IBVU Paro: Porcentaje de la población de 16 años o más en situación de paro, respecto al total de población activa de 16 años o más. Valor de referencia de vulnerabilidad (2011): 42,33 %.

Definiciones

ÁREA ESTADÍSTICA CON CONCENTRACIONES SIGNIFICATIVAS DE POBLACIÓN INMIGRANTE (AE-INMG)

Agrupación de secciones censales colindantes y de cierta homogeneidad urbanística, de entre 3.500 y 15.000 habitantes en las que el valor de Indicador de Inmigración (I-INMG) del conjunto supera el valor establecido como referencia (20%).

INDICADOR DE INMIGRACIÓN (I-INMG)

Porcentaje de población nacida en países no pertenecientes a la UE-14, respecto a la población total. Se calcula restando al número total de nacidos en el extranjero, los nacidos en los países de la UE-14: Alemania; Austria; Bélgica; Dinamarca; Finlandia; Francia; Reino Unido; Grecia; Irlanda; Italia; Luxemburgo; Países Bajos; Portugal; y Suecia.

Síntesis Metodológica

El cuerpo de estudio del Catálogo de Barrios Vulnerables de 2011 sigue el criterio establecido en los Catálogos anteriores: centrándose en los municipios mayores de 50.000 habitantes y capitales de provincia. Los trabajos del Catálogo de 2011, siguen la misma metodología que los de 1991, 2001, y 2006, con la única particularidad de que sólo identifican las Áreas Estadísticas Vulnerables, sin realizar el análisis urbanístico detallado que permitía identificar a partir de ellas los Barrios Vulnerables. En el Catálogo de 2011 se han delimitado AE-INMG (Área Estadística con concentraciones significativas de población inmigrante) y AEV (Áreas Estadísticas Vulnerables según los 3 Indicadores Básicos de Vulnerabilidad Urbana: IBVU Estudios, IBVU Vivienda o IBVU Paro). Estas delimitaciones son independientes y pueden superponerse para su análisis en el Visor del Catálogo.

En el caso del Indicador de Inmigración (I-INMG), para el desarrollo del estudio de 2011 se ha partido del análisis de la evolución de los Barrios con concentraciones significativas de población inmigrante identificados previamente en el año 2006, viendo primero si seguían o no cumpliendo esta condición en el año 2011. Posteriormente, se han identificado las nuevas Áreas Estadísticas con concentraciones significativas de población inmigrante (AE-INMG) no coincidentes con Barrios identificados en el Catálogo de 2006, incluyendo también las ciudades que no contaban con Barrios de este tipo en el año 2006.

Una vez identificadas las secciones censales que en 2011 superan los umbrales de referencia del Indicador de Inmigración (I-INMG), se procede a agrupar estas secciones en Áreas Estadísticas con concentraciones significativas de población inmigrante (AE-INMG).

La metodología detallada completa puede consultarse en:

https://apps.fomento.gob.es/BarriosVulnerables/static/adjunto/Sintesis_metodologica_general_catalogo_bbvv.pdf

Datos sociodemográficos (Censo 2011)	Sección censal 2807913079		AE-INMG 28079047	
	Valores absolutos	%	Valores absolutos	%
Población total	1.715		6.735	
Población nacida en el extranjero total	470	27,41	1.740	25,84
Población nacida en el extranjero (excepto UE-15)	455	26,53	1.670	24,80

	Sección	AE-INMG	Municipio	Comunidad Autónoma	España
INDICADOR DE INMIGRACIÓN (I-INMG)	26,53	24,80	14,86	14,60	9,99
INDICADORES BÁSICOS DE VULNERABILIDAD URBANA (IBVU) (4)					
IBVU Estudios (5)	11,33	11,56	7,65	7,69	10,92
IBVU Vivienda (6)	31,31	21,51	7,23	4,40	6,99
IBVU Paro (7)	29,41	30,89	21,47	23,12	29,64

(4) Además del Indicador de Inmigración (I-INMG) se ofrecen los valores de los 3 Indicadores Básicos de Vulnerabilidad Urbana (IBVU) para poder analizar la situación de cada sección censal y AE-INMG en relación con los valores de referencia de vulnerabilidad para estos 3 indicadores.

(5) IBVU Estudios: Porcentaje de población analfabeta y sin estudios de 16 años o más, sobre el total de población de 16 años o más. Valor de referencia de vulnerabilidad (2011): 16,38%.

(6) IBVU Vivienda: Porcentaje de viviendas familiares (principales, secundarias, vacías) en edificios en estado en estado ruinoso, malo o deficiente, sobre el total de viviendas familiares (principales, secundarias, vacías). Valor de referencia de vulnerabilidad (2011): 17,50 %.

(7) IBVU Paro: Porcentaje de la población de 16 años o más en situación de paro, respecto al total de población activa de 16 años o más. Valor de referencia de vulnerabilidad (2011): 42,33 %.

Definiciones

ÁREA ESTADÍSTICA CON CONCENTRACIONES SIGNIFICATIVAS DE POBLACIÓN INMIGRANTE (AE-INMG)

Agrupación de secciones censales colindantes y de cierta homogeneidad urbanística, de entre 3.500 y 15.000 habitantes en las que el valor de Indicador de Inmigración (I-INMG) del conjunto supera el valor establecido como referencia (20%).

INDICADOR DE INMIGRACIÓN (I-INMG)

Porcentaje de población nacida en países no pertenecientes a la UE-14, respecto a la población total. Se calcula restando al número total de nacidos en el extranjero, los nacidos en los países de la UE-14: Alemania; Austria; Bélgica; Dinamarca; Finlandia; Francia; Reino Unido; Grecia; Irlanda; Italia; Luxemburgo; Países Bajos; Portugal; y Suecia.

Síntesis Metodológica

El cuerpo de estudio del Catálogo de Barrios Vulnerables de 2011 sigue el criterio establecido en los Catálogos anteriores: centrándose en los municipios mayores de 50.000 habitantes y capitales de provincia. Los trabajos del Catálogo de 2011, siguen la misma metodología que los de 1991, 2001, y 2006, con la única particularidad de que sólo identifican las Áreas Estadísticas Vulnerables, sin realizar el análisis urbanístico detallado que permitía identificar a partir de ellas los Barrios Vulnerables. En el Catálogo de 2011 se han delimitado AE-INMG (Área Estadística con concentraciones significativas de población inmigrante) y AEV (Áreas Estadísticas Vulnerables según los 3 Indicadores Básicos de Vulnerabilidad Urbana: IBVU Estudios, IBVU Vivienda o IBVU Paro). Estas delimitaciones son independientes y pueden superponerse para su análisis en el Visor del Catálogo.

En el caso del Indicador de Inmigración (I-INMG), para el desarrollo del estudio de 2011 se ha partido del análisis de la evolución de los Barrios con concentraciones significativas de población inmigrante identificados previamente en el año 2006, viendo primero si seguían o no cumpliendo esta condición en el año 2011. Posteriormente, se han identificado las nuevas Áreas Estadísticas con concentraciones significativas de población inmigrante (AE-INMG) no coincidentes con Barrios identificados en el Catálogo de 2006, incluyendo también las ciudades que no contaban con Barrios de este tipo en el año 2006.

Una vez identificadas las secciones censales que en 2011 superan los umbrales de referencia del Indicador de Inmigración (I-INMG), se procede a agrupar estas secciones en Áreas Estadísticas con concentraciones significativas de población inmigrante (AE-INMG).

La metodología detallada completa puede consultarse en:

https://apps.fomento.gob.es/BarriosVulnerables/static/adjunto/Sintesis_metodologica_general_catalogo_bbvv.pdf

Datos sociodemográficos (Censo 2011)	Sección censal 2807913080		AE-INMG 28079047	
	Valores absolutos	%	Valores absolutos	%
Población total	1.070		6.735	
Población nacida en el extranjero total	305	28,50	1.740	25,84
Población nacida en el extranjero (excepto UE-15)	285	26,64	1.670	24,80

	Sección	AE-INMG	Municipio	Comunidad Autónoma	España
INDICADOR DE INMIGRACIÓN (I-INMG)	26,64	24,80	14,86	14,60	9,99
INDICADORES BÁSICOS DE VULNERABILIDAD URBANA (IBVU) (4)					
IBVU Estudios (5)	12,50	11,56	7,65	7,69	10,92
IBVU Vivienda (6)	28,57	21,51	7,23	4,40	6,99
IBVU Paro (7)	37,50	30,89	21,47	23,12	29,64

(4) Además del Indicador de Inmigración (I-INMG) se ofrecen los valores de los 3 Indicadores Básicos de Vulnerabilidad Urbana (IBVU) para poder analizar la situación de cada sección censal y AE-INMG en relación con los valores de referencia de vulnerabilidad para estos 3 indicadores.

(5) IBVU Estudios: Porcentaje de población analfabeta y sin estudios de 16 años o más, sobre el total de población de 16 años o más. Valor de referencia de vulnerabilidad (2011): 16,38%.

(6) IBVU Vivienda: Porcentaje de viviendas familiares (principales, secundarias, vacías) en edificios en estado en estado ruinoso, malo o deficiente, sobre el total de viviendas familiares (principales, secundarias, vacías). Valor de referencia de vulnerabilidad (2011): 17,50 %.

(7) IBVU Paro: Porcentaje de la población de 16 años o más en situación de paro, respecto al total de población activa de 16 años o más. Valor de referencia de vulnerabilidad (2011): 42,33 %.

Definiciones

ÁREA ESTADÍSTICA CON CONCENTRACIONES SIGNIFICATIVAS DE POBLACIÓN INMIGRANTE (AE-INMG)

Agrupación de secciones censales colindantes y de cierta homogeneidad urbanística, de entre 3.500 y 15.000 habitantes en las que el valor de Indicador de Inmigración (I-INMG) del conjunto supera el valor establecido como referencia (20%).

INDICADOR DE INMIGRACIÓN (I-INMG)

Porcentaje de población nacida en países no pertenecientes a la UE-14, respecto a la población total. Se calcula restando al número total de nacidos en el extranjero, los nacidos en los países de la UE-14: Alemania; Austria; Bélgica; Dinamarca; Finlandia; Francia; Reino Unido; Grecia; Irlanda; Italia; Luxemburgo; Países Bajos; Portugal; y Suecia.

Síntesis Metodológica

El cuerpo de estudio del Catálogo de Barrios Vulnerables de 2011 sigue el criterio establecido en los Catálogos anteriores: centrándose en los municipios mayores de 50.000 habitantes y capitales de provincia. Los trabajos del Catálogo de 2011, siguen la misma metodología que los de 1991, 2001, y 2006, con la única particularidad de que sólo identifican las Áreas Estadísticas Vulnerables, sin realizar el análisis urbanístico detallado que permitía identificar a partir de ellas los Barrios Vulnerables. En el Catálogo de 2011 se han delimitado AE-INMG (Área Estadística con concentraciones significativas de población inmigrante) y AEV (Áreas Estadísticas Vulnerables según los 3 Indicadores Básicos de Vulnerabilidad Urbana: IBVU Estudios, IBVU Vivienda o IBVU Paro). Estas delimitaciones son independientes y pueden superponerse para su análisis en el Visor del Catálogo.

En el caso del Indicador de Inmigración (I-INMG), para el desarrollo del estudio de 2011 se ha partido del análisis de la evolución de los Barrios con concentraciones significativas de población inmigrante identificados previamente en el año 2006, viendo primero si seguían o no cumpliendo esta condición en el año 2011. Posteriormente, se han identificado las nuevas Áreas Estadísticas con concentraciones significativas de población inmigrante (AE-INMG) no coincidentes con Barrios identificados en el Catálogo de 2006, incluyendo también las ciudades que no contaban con Barrios de este tipo en el año 2006.

Una vez identificadas las secciones censales que en 2011 superan los umbrales de referencia del Indicador de Inmigración (I-INMG), se procede a agrupar estas secciones en Áreas Estadísticas con concentraciones significativas de población inmigrante (AE-INMG).

La metodología detallada completa puede consultarse en:

https://apps.fomento.gob.es/BarriosVulnerables/static/adjunto/Sintesis_metodologica_general_catalogo_bbvv.pdf

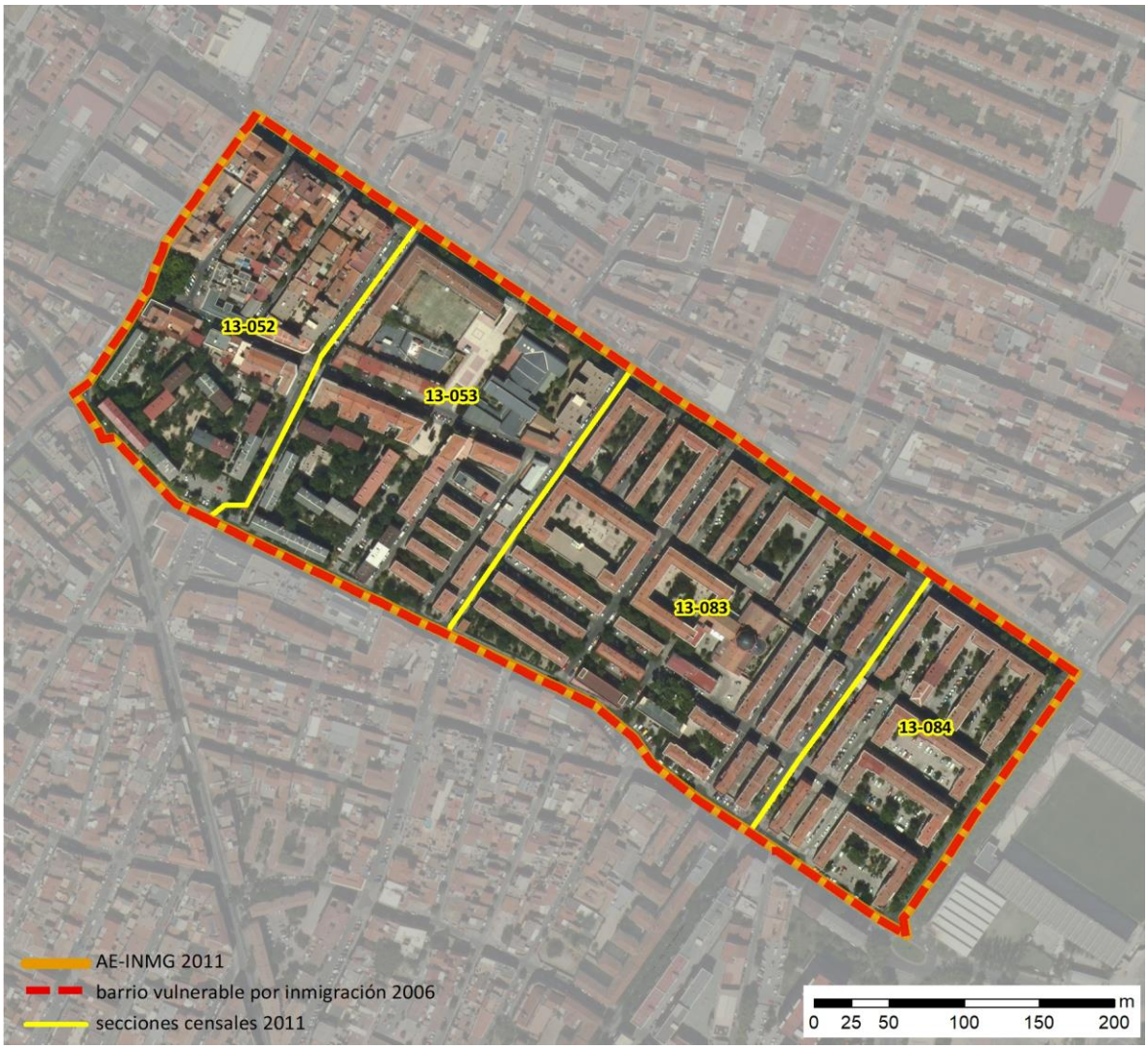

Localización en detalle del AE-INMG

Datos básicos del AE-INMG (1)

Población total	5.655
Población nacida en el extranjero total	2.220
Población nacida en el extranjero (excepto UE-15)	2.170
Densidad población (hab/Km²)	38.432,50
Superficie (ha)	14,71
Nº de secciones censales	4

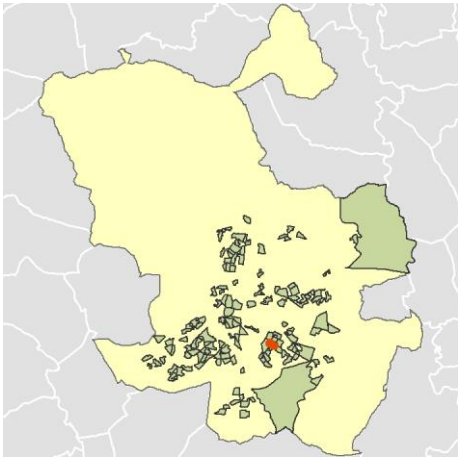

Localización del AE-INMG dentro del término municipal

	Valor del AE-INMG	Valor de referencia (2)
INDICADOR DE INMIGRACIÓN (I-INMG) (3)	**38,37 %**	20,00%

(1) Área Estadística con concentraciones significativas de población inmigrante (AE-INMG)

(2) Valor que se ha tomado como referencia para este estudio

(3) Indicador de Inmigración: (I-INMG): Porcentaje de población nacida en países no pertenecientes a la UE-14, respecto a la población total. Se calcula restando al número total de nacidos en el extranjero, los nacidos en los países de la UE-14: Alemania; Austria; Bélgica; Dinamarca; Finlandia; Francia; Reino Unido; Grecia; Irlanda; Italia; Luxemburgo; Países Bajos; Portugal; y Suecia.

Datos sociodemográficos (Censo 2011)	Sección censal 2807913052		AE-INMG 28079048	
	Valores absolutos	%	Valores absolutos	%
Población total	1.240		5.655	
Población nacida en el extranjero total	545	43,95	2.220	39,26
Población nacida en el extranjero (excepto UE-15)	530	42,74	2.170	38,37

	Sección	AE-INMG	Municipio	Comunidad Autónoma	España
INDICADOR DE INMIGRACIÓN (I-INMG)	42,74	38,37	14,86	14,60	9,99
INDICADORES BÁSICOS DE VULNERABILIDAD URBANA (IBVU) (4)					
IBVU Estudios (5)	6,01	7,91	7,65	7,69	10,92
IBVU Vivienda (6)	3,23	0,72	7,23	4,40	6,99
IBVU Paro (7)	s.d.	s.d.	21,47	23,12	29,64

(4) Además del Indicador de Inmigración (I-INMG) se ofrecen los valores de los 3 Indicadores Básicos de Vulnerabilidad Urbana (IBVU) para poder analizar la situación de cada sección censal y AE-INMG en relación con los valores de referencia de vulnerabilidad para estos 3 indicadores.

(5) IBVU Estudios: Porcentaje de población analfabeta y sin estudios de 16 años o más, sobre el total de población de 16 años o más. Valor de referencia de vulnerabilidad (2011): 16,38%.

(6) IBVU Vivienda: Porcentaje de viviendas familiares (principales, secundarias, vacías) en edificios en estado en estado ruinoso, malo o deficiente, sobre el total de viviendas familiares (principales, secundarias, vacías). Valor de referencia de vulnerabilidad (2011): 17,50 %.

(7) IBVU Paro: Porcentaje de la población de 16 años o más en situación de paro, respecto al total de población activa de 16 años o más. Valor de referencia de vulnerabilidad (2011): 42,33 %.

Definiciones

ÁREA ESTADÍSTICA CON CONCENTRACIONES SIGNIFICATIVAS DE POBLACIÓN INMIGRANTE (AE-INMG)

Agrupación de secciones censales colindantes y de cierta homogeneidad urbanística, de entre 3.500 y 15.000 habitantes en las que el valor de Indicador de Inmigración (I-INMG) del conjunto supera el valor establecido como referencia (20%).

INDICADOR DE INMIGRACIÓN (I-INMG)

Porcentaje de población nacida en países no pertenecientes a la UE-14, respecto a la población total. Se calcula restando al número total de nacidos en el extranjero, los nacidos en los países de la UE-14: Alemania; Austria; Bélgica; Dinamarca; Finlandia; Francia; Reino Unido; Grecia; Irlanda; Italia; Luxemburgo; Países Bajos; Portugal; y Suecia.

Síntesis Metodológica

El cuerpo de estudio del Catálogo de Barrios Vulnerables de 2011 sigue el criterio establecido en los Catálogos anteriores: centrándose en los municipios mayores de 50.000 habitantes y capitales de provincia. Los trabajos del Catálogo de 2011, siguen la misma metodología que los de 1991, 2001, y 2006, con la única particularidad de que sólo identifican las Áreas Estadísticas Vulnerables, sin realizar el análisis urbanístico detallado que permitía identificar a partir de ellas los Barrios Vulnerables. En el Catálogo de 2011 se han delimitado AE-INMG (Área Estadística con concentraciones significativas de población inmigrante) y AEV (Áreas Estadísticas Vulnerables según los 3 Indicadores Básicos de Vulnerabilidad Urbana: IBVU Estudios, IBVU Vivienda o IBVU Paro). Estas delimitaciones son independientes y pueden superponerse para su análisis en el Visor del Catálogo.

En el caso del Indicador de Inmigración (I-INMG), para el desarrollo del estudio de 2011 se ha partido del análisis de la evolución de los Barrios con concentraciones significativas de población inmigrante identificados previamente en el año 2006, viendo primero si seguían o no cumpliendo esta condición en el año 2011. Posteriormente, se han identificado las nuevas Áreas Estadísticas con concentraciones significativas de población inmigrante (AE-INMG) no coincidentes con Barrios identificados en el Catálogo de 2006, incluyendo también las ciudades que no contaban con Barrios de este tipo en el año 2006.

Una vez identificadas las secciones censales que en 2011 superan los umbrales de referencia del Indicador de Inmigración (I-INMG), se procede a agrupar estas secciones en Áreas Estadísticas con concentraciones significativas de población inmigrante (AE-INMG).

La metodología detallada completa puede consultarse en:

https://apps.fomento.gob.es/BarriosVulnerables/static/adjunto/Sintesis_metodologica_general_catalogo_bbvv.pdf

Datos sociodemográficos (Censo 2011)	Sección censal 2807913053		AE-INMG 28079048	
	Valores absolutos	%	Valores absolutos	%
Población total	1.275		5.655	
Población nacida en el extranjero total	255	20,00	2.220	39,26
Población nacida en el extranjero (excepto UE-15)	220	17,25	2.170	38,37

	Sección	AE-INMG	Municipio	Comunidad Autónoma	España
INDICADOR DE INMIGRACIÓN (I-INMG)	17,25	38,37	14,86	14,60	9,99
INDICADORES BÁSICOS DE VULNERABILIDAD URBANA (IBVU) (4)					
IBVU Estudios (5)	11,01	7,91	7,65	7,69	10,92
IBVU Vivienda (6)	0,00	0,72	7,23	4,40	6,99
IBVU Paro (7)	33,88	s.d.	21,47	23,12	29,64

(4) Además del Indicador de Inmigración (I-INMG) se ofrecen los valores de los 3 Indicadores Básicos de Vulnerabilidad Urbana (IBVU) para poder analizar la situación de cada sección censal y AE-INMG en relación con los valores de referencia de vulnerabilidad para estos 3 indicadores.

(5) IBVU Estudios: Porcentaje de población analfabeta y sin estudios de 16 años o más, sobre el total de población de 16 años o más. Valor de referencia de vulnerabilidad (2011): 16,38%.

(6) IBVU Vivienda: Porcentaje de viviendas familiares (principales, secundarias, vacías) en edificios en estado en estado ruinoso, malo o deficiente, sobre el total de viviendas familiares (principales, secundarias, vacías). Valor de referencia de vulnerabilidad (2011): 17,50 %.

(7) IBVU Paro: Porcentaje de la población de 16 años o más en situación de paro, respecto al total de población activa de 16 años o más. Valor de referencia de vulnerabilidad (2011): 42,33 %.

Definiciones

ÁREA ESTADÍSTICA CON CONCENTRACIONES SIGNIFICATIVAS DE POBLACIÓN INMIGRANTE (AE-INMG)

Agrupación de secciones censales colindantes y de cierta homogeneidad urbanística, de entre 3.500 y 15.000 habitantes en las que el valor de Indicador de Inmigración (I-INMG) del conjunto supera el valor establecido como referencia (20%).

INDICADOR DE INMIGRACIÓN (I-INMG)

Porcentaje de población nacida en países no pertenecientes a la UE-14, respecto a la población total. Se calcula restando al número total de nacidos en el extranjero, los nacidos en los países de la UE-14: Alemania; Austria; Bélgica; Dinamarca; Finlandia; Francia; Reino Unido; Grecia; Irlanda; Italia; Luxemburgo; Países Bajos; Portugal; y Suecia.

Síntesis Metodológica

El cuerpo de estudio del Catálogo de Barrios Vulnerables de 2011 sigue el criterio establecido en los Catálogos anteriores: centrándose en los municipios mayores de 50.000 habitantes y capitales de provincia. Los trabajos del Catálogo de 2011, siguen la misma metodología que los de 1991, 2001, y 2006, con la única particularidad de que sólo identifican las Áreas Estadísticas Vulnerables, sin realizar el análisis urbanístico detallado que permitía identificar a partir de ellas los Barrios Vulnerables. En el Catálogo de 2011 se han delimitado AE-INMG (Área Estadística con concentraciones significativas de población inmigrante) y AEV (Áreas Estadísticas Vulnerables según los 3 Indicadores Básicos de Vulnerabilidad Urbana: IBVU Estudios, IBVU Vivienda o IBVU Paro). Estas delimitaciones son independientes y pueden superponerse para su análisis en el Visor del Catálogo.

En el caso del Indicador de Inmigración (I-INMG), para el desarrollo del estudio de 2011 se ha partido del análisis de la evolución de los Barrios con concentraciones significativas de población inmigrante identificados previamente en el año 2006, viendo primero si seguían o no cumpliendo esta condición en el año 2011. Posteriormente, se han identificado las nuevas Áreas Estadísticas con concentraciones significativas de población inmigrante (AE-INMG) no coincidentes con Barrios identificados en el Catálogo de 2006, incluyendo también las ciudades que no contaban con Barrios de este tipo en el año 2006.

Una vez identificadas las secciones censales que en 2011 superan los umbrales de referencia del Indicador de Inmigración (I-INMG), se procede a agrupar estas secciones en Áreas Estadísticas con concentraciones significativas de población inmigrante (AE-INMG).

La metodología detallada completa puede consultarse en:

https://apps.fomento.gob.es/BarriosVulnerables/static/adjunto/Sintesis_metodologica_general_catalogo_bbvv.pdf

Datos sociodemográficos (Censo 2011)	Sección censal 2807913083		AE-INMG 28079048	
	Valores absolutos	%	Valores absolutos	%
Población total	2.205		5.655	
Población nacida en el extranjero total	1.065	48,30	2.220	39,26
Población nacida en el extranjero (excepto UE-15)	1.065	48,30	2.170	38,37

	Sección	AE-INMG	Municipio	Comunidad Autónoma	España
INDICADOR DE INMIGRACIÓN (I-INMG)	48,30	38,37	14,86	14,60	9,99
INDICADORES BÁSICOS DE VULNERABILIDAD URBANA (IBVU) (4)					
IBVU Estudios (5)	6,58	7,91	7,65	7,69	10,92
IBVU Vivienda (6)	0,00	0,72	7,23	4,40	6,99
IBVU Paro (7)	37,92	s.d.	21,47	23,12	29,64

(4) Además del Indicador de Inmigración (I-INMG) se ofrecen los valores de los 3 Indicadores Básicos de Vulnerabilidad Urbana (IBVU) para poder analizar la situación de cada sección censal y AE-INMG en relación con los valores de referencia de vulnerabilidad para estos 3 indicadores.

(5) IBVU Estudios: Porcentaje de población analfabeta y sin estudios de 16 años o más, sobre el total de población de 16 años o más. Valor de referencia de vulnerabilidad (2011): 16,38%.

(6) IBVU Vivienda: Porcentaje de viviendas familiares (principales, secundarias, vacías) en edificios en estado en estado ruinoso, malo o deficiente, sobre el total de viviendas familiares (principales, secundarias, vacías). Valor de referencia de vulnerabilidad (2011): 17,50 %.

(7) IBVU Paro: Porcentaje de la población de 16 años o más en situación de paro, respecto al total de población activa de 16 años o más. Valor de referencia de vulnerabilidad (2011): 42,33 %.

Definiciones

ÁREA ESTADÍSTICA CON CONCENTRACIONES SIGNIFICATIVAS DE POBLACIÓN INMIGRANTE (AE-INMG)

Agrupación de secciones censales colindantes y de cierta homogeneidad urbanística, de entre 3.500 y 15.000 habitantes en las que el valor de Indicador de Inmigración (I-INMG) del conjunto supera el valor establecido como referencia (20%).

INDICADOR DE INMIGRACIÓN (I-INMG)

Porcentaje de población nacida en países no pertenecientes a la UE-14, respecto a la población total. Se calcula restando al número total de nacidos en el extranjero, los nacidos en los países de la UE-14: Alemania; Austria; Bélgica; Dinamarca; Finlandia; Francia; Reino Unido; Grecia; Irlanda; Italia; Luxemburgo; Países Bajos; Portugal; y Suecia.

Síntesis Metodológica

El cuerpo de estudio del Catálogo de Barrios Vulnerables de 2011 sigue el criterio establecido en los Catálogos anteriores: centrándose en los municipios mayores de 50.000 habitantes y capitales de provincia. Los trabajos del Catálogo de 2011, siguen la misma metodología que los de 1991, 2001, y 2006, con la única particularidad de que sólo identifican las Áreas Estadísticas Vulnerables, sin realizar el análisis urbanístico detallado que permitía identificar a partir de ellas los Barrios Vulnerables. En el Catálogo de 2011 se han delimitado AE-INMG (Área Estadística con concentraciones significativas de población inmigrante) y AEV (Áreas Estadísticas Vulnerables según los 3 Indicadores Básicos de Vulnerabilidad Urbana: IBVU Estudios, IBVU Vivienda o IBVU Paro). Estas delimitaciones son independientes y pueden superponerse para su análisis en el Visor del Catálogo.

En el caso del Indicador de Inmigración (I-INMG), para el desarrollo del estudio de 2011 se ha partido del análisis de la evolución de los Barrios con concentraciones significativas de población inmigrante identificados previamente en el año 2006, viendo primero si seguían o no cumpliendo esta condición en el año 2011. Posteriormente, se han identificado las nuevas Áreas Estadísticas con concentraciones significativas de población inmigrante (AE-INMG) no coincidentes con Barrios identificados en el Catálogo de 2006, incluyendo también las ciudades que no contaban con Barrios de este tipo en el año 2006.

Una vez identificadas las secciones censales que en 2011 superan los umbrales de referencia del Indicador de Inmigración (I-INMG), se procede a agrupar estas secciones en Áreas Estadísticas con concentraciones significativas de población inmigrante (AE-INMG).

La metodología detallada completa puede consultarse en:

https://apps.fomento.gob.es/BarriosVulnerables/static/adjunto/Sintesis_metodologica_general_catalogo_bbvv.pdf

Datos sociodemográficos (Censo 2011)	Sección censal 2807913084		AE-INMG 28079048	
	Valores absolutos	%	Valores absolutos	%
Población total	935		5.655	
Población nacida en el extranjero total	355	37,97	2.220	39,26
Población nacida en el extranjero (excepto UE-15)	355	37,97	2.170	38,37

	Sección	AE-INMG	Municipio	Comunidad Autónoma	España
INDICADOR DE INMIGRACIÓN (I-INMG)	37,97	38,37	14,86	14,60	9,99
INDICADORES BÁSICOS DE VULNERABILIDAD URBANA (IBVU) (4)					
IBVU Estudios (5)	9,41	7,91	7,65	7,69	10,92
IBVU Vivienda (6)	0,00	0,72	7,23	4,40	6,99
IBVU Paro (7)	49,17	s.d.	21,47	23,12	29,64

(4) Además del Indicador de Inmigración (I-INMG) se ofrecen los valores de los 3 Indicadores Básicos de Vulnerabilidad Urbana (IBVU) para poder analizar la situación de cada sección censal y AE-INMG en relación con los valores de referencia de vulnerabilidad para estos 3 indicadores.

(5) IBVU Estudios: Porcentaje de población analfabeta y sin estudios de 16 años o más, sobre el total de población de 16 años o más. Valor de referencia de vulnerabilidad (2011): 16,38%.

(6) IBVU Vivienda: Porcentaje de viviendas familiares (principales, secundarias, vacías) en edificios en estado en estado ruinoso, malo o deficiente, sobre el total de viviendas familiares (principales, secundarias, vacías). Valor de referencia de vulnerabilidad (2011): 17,50 %.

(7) IBVU Paro: Porcentaje de la población de 16 años o más en situación de paro, respecto al total de población activa de 16 años o más. Valor de referencia de vulnerabilidad (2011): 42,33 %.

Definiciones

ÁREA ESTADÍSTICA CON CONCENTRACIONES SIGNIFICATIVAS DE POBLACIÓN INMIGRANTE (AE-INMG)

Agrupación de secciones censales colindantes y de cierta homogeneidad urbanística, de entre 3.500 y 15.000 habitantes en las que el valor de Indicador de Inmigración (I-INMG) del conjunto supera el valor establecido como referencia (20%).

INDICADOR DE INMIGRACIÓN (I-INMG)

Porcentaje de población nacida en países no pertenecientes a la UE-14, respecto a la población total. Se calcula restando al número total de nacidos en el extranjero, los nacidos en los países de la UE-14: Alemania; Austria; Bélgica; Dinamarca; Finlandia; Francia; Reino Unido; Grecia; Irlanda; Italia; Luxemburgo; Países Bajos; Portugal; y Suecia.

Síntesis Metodológica

El cuerpo de estudio del Catálogo de Barrios Vulnerables de 2011 sigue el criterio establecido en los Catálogos anteriores: centrándose en los municipios mayores de 50.000 habitantes y capitales de provincia. Los trabajos del Catálogo de 2011, siguen la misma metodología que los de 1991, 2001, y 2006, con la única particularidad de que sólo identifican las Áreas Estadísticas Vulnerables, sin realizar el análisis urbanístico detallado que permitía identificar a partir de ellas los Barrios Vulnerables. En el Catálogo de 2011 se han delimitado AE-INMG (Área Estadística con concentraciones significativas de población inmigrante) y AEV (Áreas Estadísticas Vulnerables según los 3 Indicadores Básicos de Vulnerabilidad Urbana: IBVU Estudios, IBVU Vivienda o IBVU Paro). Estas delimitaciones son independientes y pueden superponerse para su análisis en el Visor del Catálogo.

En el caso del Indicador de Inmigración (I-INMG), para el desarrollo del estudio de 2011 se ha partido del análisis de la evolución de los Barrios con concentraciones significativas de población inmigrante identificados previamente en el año 2006, viendo primero si seguían o no cumpliendo esta condición en el año 2011. Posteriormente, se han identificado las nuevas Áreas Estadísticas con concentraciones significativas de población inmigrante (AE-INMG) no coincidentes con Barrios identificados en el Catálogo de 2006, incluyendo también las ciudades que no contaban con Barrios de este tipo en el año 2006.

Una vez identificadas las secciones censales que en 2011 superan los umbrales de referencia del Indicador de Inmigración (I-INMG), se procede a agrupar estas secciones en Áreas Estadísticas con concentraciones significativas de población inmigrante (AE-INMG).

La metodología detallada completa puede consultarse en:

https://apps.fomento.gob.es/BarriosVulnerables/static/adjunto/Sintesis_metodologica_general_catalogo_bbvv.pdf



Localización en detalle del AE-INMG

Datos básicos del AE-INMG (1)

Población total	6.750
Población nacida en el extranjero total	1.565
Población nacida en el extranjero (excepto UE-15)	1.495
Densidad población (hab/Km²)	22.186,23
Superficie (ha)	30,42
Nº de secciones censales	6

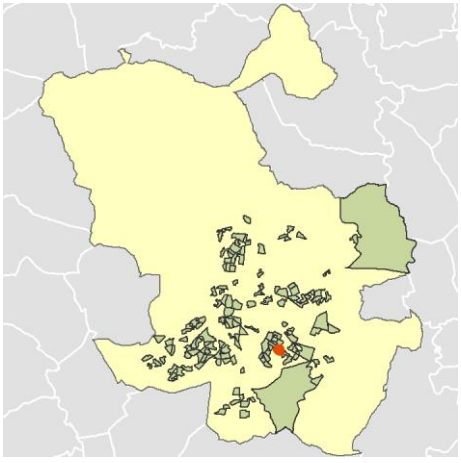

Localización del AE-INMG dentro del término municipal

	Valor del AE-INMG	Valor de referencia (2)
INDICADOR DE INMIGRACIÓN (I-INMG) (3)	**22,15 %**	20,00%

(1) Área Estadística con concentraciones significativas de población inmigrante (AE-INMG)

(2) Valor que se ha tomado como referencia para este estudio

(3) Indicador de Inmigración: (I-INMG): Porcentaje de población nacida en países no pertenecientes a la UE-14, respecto a la población total. Se calcula restando al número total de nacidos en el extranjero, los nacidos en los países de la UE-14: Alemania; Austria; Bélgica; Dinamarca; Finlandia; Francia; Reino Unido; Grecia; Irlanda; Italia; Luxemburgo; Países Bajos; Portugal; y Suecia.

Datos sociodemográficos (Censo 2011)	Sección censal 2807913086		AE-INMG 28079049	
	Valores absolutos	%	Valores absolutos	%
Población total	1.285		6.750	
Población nacida en el extranjero total	350	27,24	1.565	23,19
Población nacida en el extranjero (excepto UE-15)	330	25,68	1.495	22,15

	Sección	AE-INMG	Municipio	Comunidad Autónoma	España
INDICADOR DE INMIGRACIÓN (I-INMG)	25,68	22,15	14,86	14,60	9,99
INDICADORES BÁSICOS DE VULNERABILIDAD URBANA (IBVU) (4)					
IBVU Estudios (5)	15,58	14,14	7,65	7,69	10,92
IBVU Vivienda (6)	0,00	7,41	7,23	4,40	6,99
IBVU Paro (7)	33,76	33,66	21,47	23,12	29,64

(4) Además del Indicador de Inmigración (I-INMG) se ofrecen los valores de los 3 Indicadores Básicos de Vulnerabilidad Urbana (IBVU) para poder analizar la situación de cada sección censal y AE-INMG en relación con los valores de referencia de vulnerabilidad para estos 3 indicadores.

(5) IBVU Estudios: Porcentaje de población analfabeta y sin estudios de 16 años o más, sobre el total de población de 16 años o más. Valor de referencia de vulnerabilidad (2011): 16,38%.

(6) IBVU Vivienda: Porcentaje de viviendas familiares (principales, secundarias, vacías) en edificios en estado en estado ruinoso, malo o deficiente, sobre el total de viviendas familiares (principales, secundarias, vacías). Valor de referencia de vulnerabilidad (2011): 17,50 %.

(7) IBVU Paro: Porcentaje de la población de 16 años o más en situación de paro, respecto al total de población activa de 16 años o más. Valor de referencia de vulnerabilidad (2011): 42,33 %.

Definiciones

ÁREA ESTADÍSTICA CON CONCENTRACIONES SIGNIFICATIVAS DE POBLACIÓN INMIGRANTE (AE-INMG)

Agrupación de secciones censales colindantes y de cierta homogeneidad urbanística, de entre 3.500 y 15.000 habitantes en las que el valor de Indicador de Inmigración (I-INMG) del conjunto supera el valor establecido como referencia (20%).

INDICADOR DE INMIGRACIÓN (I-INMG)

Porcentaje de población nacida en países no pertenecientes a la UE-14, respecto a la población total. Se calcula restando al número total de nacidos en el extranjero, los nacidos en los países de la UE-14: Alemania; Austria; Bélgica; Dinamarca; Finlandia; Francia; Reino Unido; Grecia; Irlanda; Italia; Luxemburgo; Países Bajos; Portugal; y Suecia.

Síntesis Metodológica

El cuerpo de estudio del Catálogo de Barrios Vulnerables de 2011 sigue el criterio establecido en los Catálogos anteriores: centrándose en los municipios mayores de 50.000 habitantes y capitales de provincia. Los trabajos del Catálogo de 2011, siguen la misma metodología que los de 1991, 2001, y 2006, con la única particularidad de que sólo identifican las Áreas Estadísticas Vulnerables, sin realizar el análisis urbanístico detallado que permitía identificar a partir de ellas los Barrios Vulnerables. En el Catálogo de 2011 se han delimitado AE-INMG (Área Estadística con concentraciones significativas de población inmigrante) y AEV (Áreas Estadísticas Vulnerables según los 3 Indicadores Básicos de Vulnerabilidad Urbana: IBVU Estudios, IBVU Vivienda o IBVU Paro). Estas delimitaciones son independientes y pueden superponerse para su análisis en el Visor del Catálogo.

En el caso del Indicador de Inmigración (I-INMG), para el desarrollo del estudio de 2011 se ha partido del análisis de la evolución de los Barrios con concentraciones significativas de población inmigrante identificados previamente en el año 2006, viendo primero si seguían o no cumpliendo esta condición en el año 2011. Posteriormente, se han identificado las nuevas Áreas Estadísticas con concentraciones significativas de población inmigrante (AE-INMG) no coincidentes con Barrios identificados en el Catálogo de 2006, incluyendo también las ciudades que no contaban con Barrios de este tipo en el año 2006.

Una vez identificadas las secciones censales que en 2011 superan los umbrales de referencia del Indicador de Inmigración (I-INMG), se procede a agrupar estas secciones en Áreas Estadísticas con concentraciones significativas de población inmigrante (AE-INMG).

La metodología detallada completa puede consultarse en:

https://apps.fomento.gob.es/BarriosVulnerables/static/adjunto/Sintesis_metodologica_general_catalogo_bbvv.pdf

Datos sociodemográficos (Censo 2011)	Sección censal 2807913087		AE-INMG 28079049	
	Valores absolutos	%	Valores absolutos	%
Población total	645		6.750	
Población nacida en el extranjero total	35	5,43	1.565	23,19
Población nacida en el extranjero (excepto UE-15)	0	0,00	1.495	22,15

	Sección	AE-INMG	Municipio	Comunidad Autónoma	España
INDICADOR DE INMIGRACIÓN (I-INMG)	0,00	22,15	14,86	14,60	9,99
INDICADORES BÁSICOS DE VULNERABILIDAD URBANA (IBVU) (4)					
IBVU Estudios (5)	4,63	14,14	7,65	7,69	10,92
IBVU Vivienda (6)	0,00	7,41	7,23	4,40	6,99
IBVU Paro (7)	22,41	33,66	21,47	23,12	29,64

(4) Además del Indicador de Inmigración (I-INMG) se ofrecen los valores de los 3 Indicadores Básicos de Vulnerabilidad Urbana (IBVU) para poder analizar la situación de cada sección censal y AE-INMG en relación con los valores de referencia de vulnerabilidad para estos 3 indicadores.

(5) IBVU Estudios: Porcentaje de población analfabeta y sin estudios de 16 años o más, sobre el total de población de 16 años o más. Valor de referencia de vulnerabilidad (2011): 16,38%.

(6) IBVU Vivienda: Porcentaje de viviendas familiares (principales, secundarias, vacías) en edificios en estado en estado ruinoso, malo o deficiente, sobre el total de viviendas familiares (principales, secundarias, vacías). Valor de referencia de vulnerabilidad (2011): 17,50 %.

(7) IBVU Paro: Porcentaje de la población de 16 años o más en situación de paro, respecto al total de población activa de 16 años o más. Valor de referencia de vulnerabilidad (2011): 42,33 %.

Definiciones

ÁREA ESTADÍSTICA CON CONCENTRACIONES SIGNIFICATIVAS DE POBLACIÓN INMIGRANTE (AE-INMG)

Agrupación de secciones censales colindantes y de cierta homogeneidad urbanística, de entre 3.500 y 15.000 habitantes en las que el valor de Indicador de Inmigración (I-INMG) del conjunto supera el valor establecido como referencia (20%).

INDICADOR DE INMIGRACIÓN (I-INMG)

Porcentaje de población nacida en países no pertenecientes a la UE-14, respecto a la población total. Se calcula restando al número total de nacidos en el extranjero, los nacidos en los países de la UE-14: Alemania; Austria; Bélgica; Dinamarca; Finlandia; Francia; Reino Unido; Grecia; Irlanda; Italia; Luxemburgo; Países Bajos; Portugal; y Suecia.

Síntesis Metodológica

El cuerpo de estudio del Catálogo de Barrios Vulnerables de 2011 sigue el criterio establecido en los Catálogos anteriores: centrándose en los municipios mayores de 50.000 habitantes y capitales de provincia. Los trabajos del Catálogo de 2011, siguen la misma metodología que los de 1991, 2001, y 2006, con la única particularidad de que sólo identifican las Áreas Estadísticas Vulnerables, sin realizar el análisis urbanístico detallado que permitía identificar a partir de ellas los Barrios Vulnerables. En el Catálogo de 2011 se han delimitado AE-INMG (Área Estadística con concentraciones significativas de población inmigrante) y AEV (Áreas Estadísticas Vulnerables según los 3 Indicadores Básicos de Vulnerabilidad Urbana: IBVU Estudios, IBVU Vivienda o IBVU Paro). Estas delimitaciones son independientes y pueden superponerse para su análisis en el Visor del Catálogo.

En el caso del Indicador de Inmigración (I-INMG), para el desarrollo del estudio de 2011 se ha partido del análisis de la evolución de los Barrios con concentraciones significativas de población inmigrante identificados previamente en el año 2006, viendo primero si seguían o no cumpliendo esta condición en el año 2011. Posteriormente, se han identificado las nuevas Áreas Estadísticas con concentraciones significativas de población inmigrante (AE-INMG) no coincidentes con Barrios identificados en el Catálogo de 2006, incluyendo también las ciudades que no contaban con Barrios de este tipo en el año 2006.

Una vez identificadas las secciones censales que en 2011 superan los umbrales de referencia del Indicador de Inmigración (I-INMG), se procede a agrupar estas secciones en Áreas Estadísticas con concentraciones significativas de población inmigrante (AE-INMG).

La metodología detallada completa puede consultarse en:

https://apps.fomento.gob.es/BarriosVulnerables/static/adjunto/Sintesis_metodologica_general_catalogo_bbvv.pdf

Datos sociodemográficos (Censo 2011)	Sección censal 2807913089		AE-INMG 28079049	
	Valores absolutos	%	Valores absolutos	%
Población total	915		6.750	
Población nacida en el extranjero total	415	45,36	1.565	23,19
Población nacida en el extranjero (excepto UE-15)	415	45,36	1.495	22,15

	Sección	AE-INMG	Municipio	Comunidad Autónoma	España
INDICADOR DE INMIGRACIÓN (I-INMG)	45,36	22,15	14,86	14,60	9,99
INDICADORES BÁSICOS DE VULNERABILIDAD URBANA (IBVU) (4)					
IBVU Estudios (5)	11,73	14,14	7,65	7,69	10,92
IBVU Vivienda (6)	3,85	7,41	7,23	4,40	6,99
IBVU Paro (7)	44,33	33,66	21,47	23,12	29,64

(4) Además del Indicador de Inmigración (I-INMG) se ofrecen los valores de los 3 Indicadores Básicos de Vulnerabilidad Urbana (IBVU) para poder analizar la situación de cada sección censal y AE-INMG en relación con los valores de referencia de vulnerabilidad para estos 3 indicadores.

(5) IBVU Estudios: Porcentaje de población analfabeta y sin estudios de 16 años o más, sobre el total de población de 16 años o más. Valor de referencia de vulnerabilidad (2011): 16,38%.

(6) IBVU Vivienda: Porcentaje de viviendas familiares (principales, secundarias, vacías) en edificios en estado en estado ruinoso, malo o deficiente, sobre el total de viviendas familiares (principales, secundarias, vacías). Valor de referencia de vulnerabilidad (2011): 17,50 %.

(7) IBVU Paro: Porcentaje de la población de 16 años o más en situación de paro, respecto al total de población activa de 16 años o más. Valor de referencia de vulnerabilidad (2011): 42,33 %.

Definiciones

ÁREA ESTADÍSTICA CON CONCENTRACIONES SIGNIFICATIVAS DE POBLACIÓN INMIGRANTE (AE-INMG)

Agrupación de secciones censales colindantes y de cierta homogeneidad urbanística, de entre 3.500 y 15.000 habitantes en las que el valor de Indicador de Inmigración (I-INMG) del conjunto supera el valor establecido como referencia (20%).

INDICADOR DE INMIGRACIÓN (I-INMG)

Porcentaje de población nacida en países no pertenecientes a la UE-14, respecto a la población total. Se calcula restando al número total de nacidos en el extranjero, los nacidos en los países de la UE-14: Alemania; Austria; Bélgica; Dinamarca; Finlandia; Francia; Reino Unido; Grecia; Irlanda; Italia; Luxemburgo; Países Bajos; Portugal; y Suecia.

Síntesis Metodológica

El cuerpo de estudio del Catálogo de Barrios Vulnerables de 2011 sigue el criterio establecido en los Catálogos anteriores: centrándose en los municipios mayores de 50.000 habitantes y capitales de provincia. Los trabajos del Catálogo de 2011, siguen la misma metodología que los de 1991, 2001, y 2006, con la única particularidad de que sólo identifican las Áreas Estadísticas Vulnerables, sin realizar el análisis urbanístico detallado que permitía identificar a partir de ellas los Barrios Vulnerables. En el Catálogo de 2011 se han delimitado AE-INMG (Área Estadística con concentraciones significativas de población inmigrante) y AEV (Áreas Estadísticas Vulnerables según los 3 Indicadores Básicos de Vulnerabilidad Urbana: IBVU Estudios, IBVU Vivienda o IBVU Paro). Estas delimitaciones son independientes y pueden superponerse para su análisis en el Visor del Catálogo.

En el caso del Indicador de Inmigración (I-INMG), para el desarrollo del estudio de 2011 se ha partido del análisis de la evolución de los Barrios con concentraciones significativas de población inmigrante identificados previamente en el año 2006, viendo primero si seguían o no cumpliendo esta condición en el año 2011. Posteriormente, se han identificado las nuevas Áreas Estadísticas con concentraciones significativas de población inmigrante (AE-INMG) no coincidentes con Barrios identificados en el Catálogo de 2006, incluyendo también las ciudades que no contaban con Barrios de este tipo en el año 2006.

Una vez identificadas las secciones censales que en 2011 superan los umbrales de referencia del Indicador de Inmigración (I-INMG), se procede a agrupar estas secciones en Áreas Estadísticas con concentraciones significativas de población inmigrante (AE-INMG).

La metodología detallada completa puede consultarse en:

https://apps.fomento.gob.es/BarriosVulnerables/static/adjunto/Sintesis_metodologica_general_catalogo_bbvv.pdf

Datos sociodemográficos (Censo 2011)	Sección censal 2807913090		AE-INMG 28079049	
	Valores absolutos	%	Valores absolutos	%
Población total	980		6.750	
Población nacida en el extranjero total	405	41,33	1.565	23,19
Población nacida en el extranjero (excepto UE-15)	405	41,33	1.495	22,15

	Sección	AE-INMG	Municipio	Comunidad Autónoma	España
INDICADOR DE INMIGRACIÓN (I-INMG)	41,33	22,15	14,86	14,60	9,99
INDICADORES BÁSICOS DE VULNERABILIDAD URBANA (IBVU) (4)					
IBVU Estudios (5)	7,14	14,14	7,65	7,69	10,92
IBVU Vivienda (6)	39,80	7,41	7,23	4,40	6,99
IBVU Paro (7)	35,85	33,66	21,47	23,12	29,64

(4) Además del Indicador de Inmigración (I-INMG) se ofrecen los valores de los 3 Indicadores Básicos de Vulnerabilidad Urbana (IBVU) para poder analizar la situación de cada sección censal y AE-INMG en relación con los valores de referencia de vulnerabilidad para estos 3 indicadores.

(5) IBVU Estudios: Porcentaje de población analfabeta y sin estudios de 16 años o más, sobre el total de población de 16 años o más. Valor de referencia de vulnerabilidad (2011): 16,38%.

(6) IBVU Vivienda: Porcentaje de viviendas familiares (principales, secundarias, vacías) en edificios en estado en estado ruinoso, malo o deficiente, sobre el total de viviendas familiares (principales, secundarias, vacías). Valor de referencia de vulnerabilidad (2011): 17,50 %.

(7) IBVU Paro: Porcentaje de la población de 16 años o más en situación de paro, respecto al total de población activa de 16 años o más. Valor de referencia de vulnerabilidad (2011): 42,33 %.

Definiciones

ÁREA ESTADÍSTICA CON CONCENTRACIONES SIGNIFICATIVAS DE POBLACIÓN INMIGRANTE (AE-INMG)

Agrupación de secciones censales colindantes y de cierta homogeneidad urbanística, de entre 3.500 y 15.000 habitantes en las que el valor de Indicador de Inmigración (I-INMG) del conjunto supera el valor establecido como referencia (20%).

INDICADOR DE INMIGRACIÓN (I-INMG)

Porcentaje de población nacida en países no pertenecientes a la UE-14, respecto a la población total. Se calcula restando al número total de nacidos en el extranjero, los nacidos en los países de la UE-14: Alemania; Austria; Bélgica; Dinamarca; Finlandia; Francia; Reino Unido; Grecia; Irlanda; Italia; Luxemburgo; Países Bajos; Portugal; y Suecia.

Síntesis Metodológica

El cuerpo de estudio del Catálogo de Barrios Vulnerables de 2011 sigue el criterio establecido en los Catálogos anteriores: centrándose en los municipios mayores de 50.000 habitantes y capitales de provincia. Los trabajos del Catálogo de 2011, siguen la misma metodología que los de 1991, 2001, y 2006, con la única particularidad de que sólo identifican las Áreas Estadísticas Vulnerables, sin realizar el análisis urbanístico detallado que permitía identificar a partir de ellas los Barrios Vulnerables. En el Catálogo de 2011 se han delimitado AE-INMG (Área Estadística con concentraciones significativas de población inmigrante) y AEV (Áreas Estadísticas Vulnerables según los 3 Indicadores Básicos de Vulnerabilidad Urbana: IBVU Estudios, IBVU Vivienda o IBVU Paro). Estas delimitaciones son independientes y pueden superponerse para su análisis en el Visor del Catálogo.

En el caso del Indicador de Inmigración (I-INMG), para el desarrollo del estudio de 2011 se ha partido del análisis de la evolución de los Barrios con concentraciones significativas de población inmigrante identificados previamente en el año 2006, viendo primero si seguían o no cumpliendo esta condición en el año 2011. Posteriormente, se han identificado las nuevas Áreas Estadísticas con concentraciones significativas de población inmigrante (AE-INMG) no coincidentes con Barrios identificados en el Catálogo de 2006, incluyendo también las ciudades que no contaban con Barrios de este tipo en el año 2006.

Una vez identificadas las secciones censales que en 2011 superan los umbrales de referencia del Indicador de Inmigración (I-INMG), se procede a agrupar estas secciones en Áreas Estadísticas con concentraciones significativas de población inmigrante (AE-INMG).

La metodología detallada completa puede consultarse en:

https://apps.fomento.gob.es/BarriosVulnerables/static/adjunto/Sintesis_metodologica_general_catalogo_bbvv.pdf

Datos sociodemográficos (Censo 2011)	Sección censal 2807913091		AE-INMG 28079049	
	Valores absolutos	%	Valores absolutos	%
Población total	1.170		6.750	
Población nacida en el extranjero total	230	19,66	1.565	23,19
Población nacida en el extranjero (excepto UE-15)	230	19,66	1.495	22,15

	Sección	AE-INMG	Municipio	Comunidad Autónoma	España
INDICADOR DE INMIGRACIÓN (I-INMG)	19,66	22,15	14,86	14,60	9,99
INDICADORES BÁSICOS DE VULNERABILIDAD URBANA (IBVU) (4)					
IBVU Estudios (5)	20,56	14,14	7,65	7,69	10,92
IBVU Vivienda (6)	0,00	7,41	7,23	4,40	6,99
IBVU Paro (7)	38,74	33,66	21,47	23,12	29,64

(4) Además del Indicador de Inmigración (I-INMG) se ofrecen los valores de los 3 Indicadores Básicos de Vulnerabilidad Urbana (IBVU) para poder analizar la situación de cada sección censal y AE-INMG en relación con los valores de referencia de vulnerabilidad para estos 3 indicadores.

(5) IBVU Estudios: Porcentaje de población analfabeta y sin estudios de 16 años o más, sobre el total de población de 16 años o más. Valor de referencia de vulnerabilidad (2011): 16,38%.

(6) IBVU Vivienda: Porcentaje de viviendas familiares (principales, secundarias, vacías) en edificios en estado en estado ruinoso, malo o deficiente, sobre el total de viviendas familiares (principales, secundarias, vacías). Valor de referencia de vulnerabilidad (2011): 17,50 %.

(7) IBVU Paro: Porcentaje de la población de 16 años o más en situación de paro, respecto al total de población activa de 16 años o más. Valor de referencia de vulnerabilidad (2011): 42,33 %.

Definiciones

ÁREA ESTADÍSTICA CON CONCENTRACIONES SIGNIFICATIVAS DE POBLACIÓN INMIGRANTE (AE-INMG)

Agrupación de secciones censales colindantes y de cierta homogeneidad urbanística, de entre 3.500 y 15.000 habitantes en las que el valor de Indicador de Inmigración (I-INMG) del conjunto supera el valor establecido como referencia (20%).

INDICADOR DE INMIGRACIÓN (I-INMG)

Porcentaje de población nacida en países no pertenecientes a la UE-14, respecto a la población total. Se calcula restando al número total de nacidos en el extranjero, los nacidos en los países de la UE-14: Alemania; Austria; Bélgica; Dinamarca; Finlandia; Francia; Reino Unido; Grecia; Irlanda; Italia; Luxemburgo; Países Bajos; Portugal; y Suecia.

Síntesis Metodológica

El cuerpo de estudio del Catálogo de Barrios Vulnerables de 2011 sigue el criterio establecido en los Catálogos anteriores: centrándose en los municipios mayores de 50.000 habitantes y capitales de provincia. Los trabajos del Catálogo de 2011, siguen la misma metodología que los de 1991, 2001, y 2006, con la única particularidad de que sólo identifican las Áreas Estadísticas Vulnerables, sin realizar el análisis urbanístico detallado que permitía identificar a partir de ellas los Barrios Vulnerables. En el Catálogo de 2011 se han delimitado AE-INMG (Área Estadística con concentraciones significativas de población inmigrante) y AEV (Áreas Estadísticas Vulnerables según los 3 Indicadores Básicos de Vulnerabilidad Urbana: IBVU Estudios, IBVU Vivienda o IBVU Paro). Estas delimitaciones son independientes y pueden superponerse para su análisis en el Visor del Catálogo.

En el caso del Indicador de Inmigración (I-INMG), para el desarrollo del estudio de 2011 se ha partido del análisis de la evolución de los Barrios con concentraciones significativas de población inmigrante identificados previamente en el año 2006, viendo primero si seguían o no cumpliendo esta condición en el año 2011. Posteriormente, se han identificado las nuevas Áreas Estadísticas con concentraciones significativas de población inmigrante (AE-INMG) no coincidentes con Barrios identificados en el Catálogo de 2006, incluyendo también las ciudades que no contaban con Barrios de este tipo en el año 2006.

Una vez identificadas las secciones censales que en 2011 superan los umbrales de referencia del Indicador de Inmigración (I-INMG), se procede a agrupar estas secciones en Áreas Estadísticas con concentraciones significativas de población inmigrante (AE-INMG).

La metodología detallada completa puede consultarse en:

https://apps.fomento.gob.es/BarriosVulnerables/static/adjunto/Sintesis_metodologica_general_catalogo_bbvv.pdf

Datos sociodemográficos (Censo 2011)	Sección censal 2807913092		AE-INMG 28079049	
	Valores absolutos	%	Valores absolutos	%
Población total	1.755		6.750	
Población nacida en el extranjero total	130	7,41	1.565	23,19
Población nacida en el extranjero (excepto UE-15)	115	6,55	1.495	22,15

	Sección	AE-INMG	Municipio	Comunidad Autónoma	España
INDICADOR DE INMIGRACIÓN (I-INMG)	6,55	22,15	14,86	14,60	9,99
INDICADORES BÁSICOS DE VULNERABILIDAD URBANA (IBVU) (4)					
IBVU Estudios (5)	17,68	14,14	7,65	7,69	10,92
IBVU Vivienda (6)	5,03	7,41	7,23	4,40	6,99
IBVU Paro (7)	27,17	33,66	21,47	23,12	29,64

(4) Además del Indicador de Inmigración (I-INMG) se ofrecen los valores de los 3 Indicadores Básicos de Vulnerabilidad Urbana (IBVU) para poder analizar la situación de cada sección censal y AE-INMG en relación con los valores de referencia de vulnerabilidad para estos 3 indicadores.

(5) IBVU Estudios: Porcentaje de población analfabeta y sin estudios de 16 años o más, sobre el total de población de 16 años o más. Valor de referencia de vulnerabilidad (2011): 16,38%.

(6) IBVU Vivienda: Porcentaje de viviendas familiares (principales, secundarias, vacías) en edificios en estado en estado ruinoso, malo o deficiente, sobre el total de viviendas familiares (principales, secundarias, vacías). Valor de referencia de vulnerabilidad (2011): 17,50 %.

(7) IBVU Paro: Porcentaje de la población de 16 años o más en situación de paro, respecto al total de población activa de 16 años o más. Valor de referencia de vulnerabilidad (2011): 42,33 %.

Definiciones

ÁREA ESTADÍSTICA CON CONCENTRACIONES SIGNIFICATIVAS DE POBLACIÓN INMIGRANTE (AE-INMG)

Agrupación de secciones censales colindantes y de cierta homogeneidad urbanística, de entre 3.500 y 15.000 habitantes en las que el valor de Indicador de Inmigración (I-INMG) del conjunto supera el valor establecido como referencia (20%).

INDICADOR DE INMIGRACIÓN (I-INMG)

Porcentaje de población nacida en países no pertenecientes a la UE-14, respecto a la población total. Se calcula restando al número total de nacidos en el extranjero, los nacidos en los países de la UE-14: Alemania; Austria; Bélgica; Dinamarca; Finlandia; Francia; Reino Unido; Grecia; Irlanda; Italia; Luxemburgo; Países Bajos; Portugal; y Suecia.

Síntesis Metodológica

El cuerpo de estudio del Catálogo de Barrios Vulnerables de 2011 sigue el criterio establecido en los Catálogos anteriores: centrándose en los municipios mayores de 50.000 habitantes y capitales de provincia. Los trabajos del Catálogo de 2011, siguen la misma metodología que los de 1991, 2001, y 2006, con la única particularidad de que sólo identifican las Áreas Estadísticas Vulnerables, sin realizar el análisis urbanístico detallado que permitía identificar a partir de ellas los Barrios Vulnerables. En el Catálogo de 2011 se han delimitado AE-INMG (Área Estadística con concentraciones significativas de población inmigrante) y AEV (Áreas Estadísticas Vulnerables según los 3 Indicadores Básicos de Vulnerabilidad Urbana: IBVU Estudios, IBVU Vivienda o IBVU Paro). Estas delimitaciones son independientes y pueden superponerse para su análisis en el Visor del Catálogo.

En el caso del Indicador de Inmigración (I-INMG), para el desarrollo del estudio de 2011 se ha partido del análisis de la evolución de los Barrios con concentraciones significativas de población inmigrante identificados previamente en el año 2006, viendo primero si seguían o no cumpliendo esta condición en el año 2011. Posteriormente, se han identificado las nuevas Áreas Estadísticas con concentraciones significativas de población inmigrante (AE-INMG) no coincidentes con Barrios identificados en el Catálogo de 2006, incluyendo también las ciudades que no contaban con Barrios de este tipo en el año 2006.

Una vez identificadas las secciones censales que en 2011 superan los umbrales de referencia del Indicador de Inmigración (I-INMG), se procede a agrupar estas secciones en Áreas Estadísticas con concentraciones significativas de población inmigrante (AE-INMG).

La metodología detallada completa puede consultarse en:

https://apps.fomento.gob.es/BarriosVulnerables/static/adjunto/Sintesis_metodologica_general_catalogo_bbvv.pdf

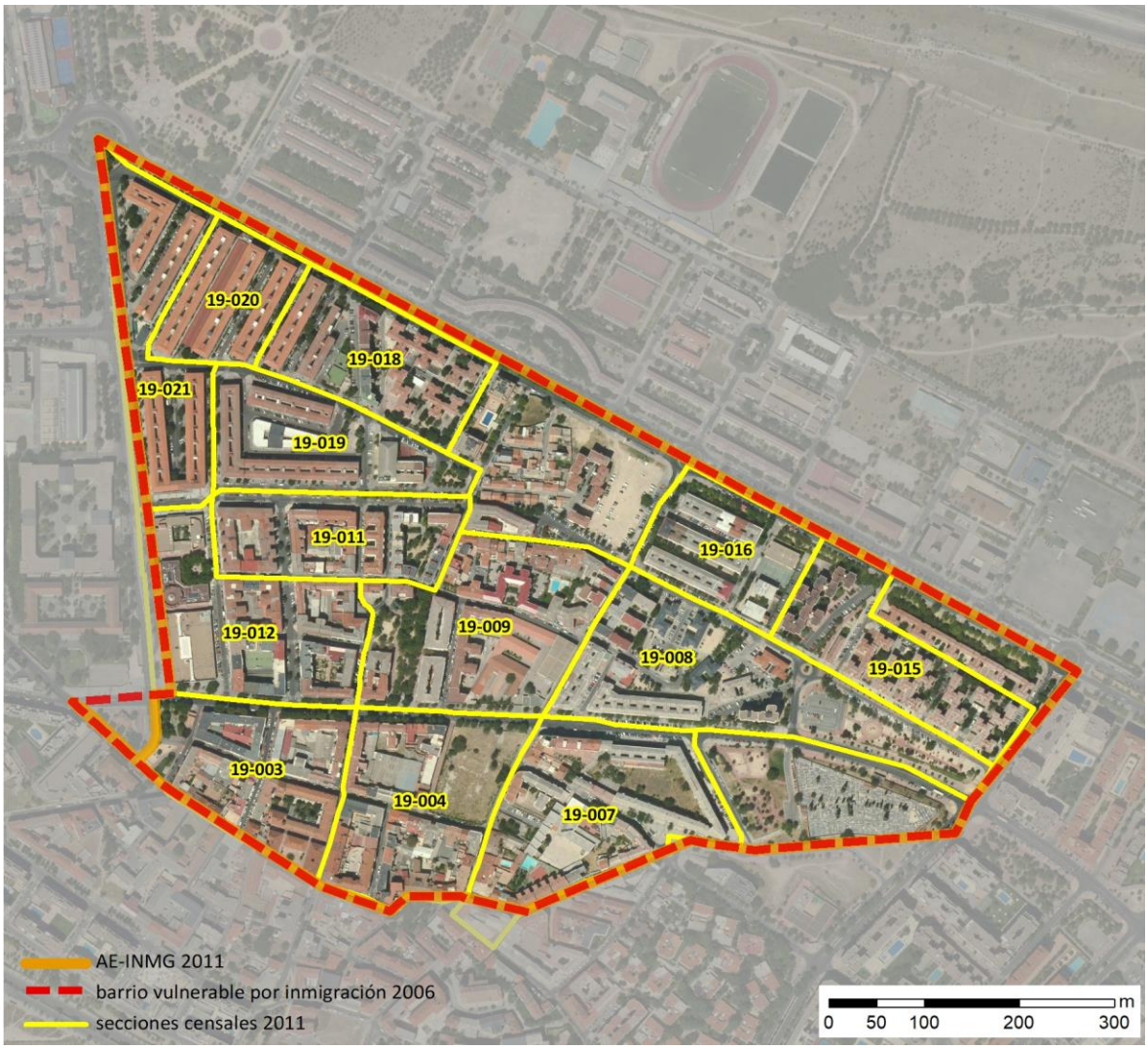

Localización en detalle del AE-INMG

Datos básicos del AE-INMG (1)

Población total	14.600
Población nacida en el extranjero total	3.165
Población nacida en el extranjero (excepto UE-15)	2.960
Densidad población (hab/Km²)	37.450,74
Superficie (ha)	38,98
Nº de secciones censales	13

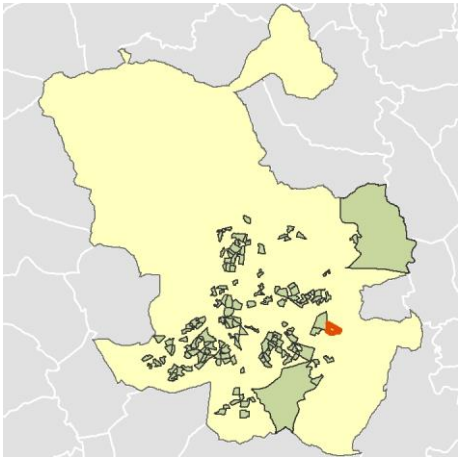

Localización del AE-INMG dentro del término municipal

	Valor del AE-INMG	Valor de referencia (2)
INDICADOR DE INMIGRACIÓN (I-INMG) (3)	**20,27 %**	20,00%

(1) Área Estadística con concentraciones significativas de población inmigrante (AE-INMG)

(2) Valor que se ha tomado como referencia para este estudio

(3) Indicador de Inmigración: (I-INMG): Porcentaje de población nacida en países no pertenecientes a la UE-14, respecto a la población total. Se calcula restando al número total de nacidos en el extranjero, los nacidos en los países de la UE-14: Alemania; Austria; Bélgica; Dinamarca; Finlandia; Francia; Reino Unido; Grecia; Irlanda; Italia; Luxemburgo; Países Bajos; Portugal; y Suecia.

Datos sociodemográficos (Censo 2011)	Sección censal 2807919003		AE-INMG 28079050	
	Valores absolutos	%	Valores absolutos	%
Población total	1.375		14.600	
Población nacida en el extranjero total	295	21,45	3.165	21,68
Población nacida en el extranjero (excepto UE-15)	295	21,45	2.960	20,27

	Sección	AE-INMG	Municipio	Comunidad Autónoma	España
INDICADOR DE INMIGRACIÓN (I-INMG)	21,45	20,27	14,86	14,60	9,99
INDICADORES BÁSICOS DE VULNERABILIDAD URBANA (IBVU) (4)					
IBVU Estudios (5)	8,79	15,95	7,65	7,69	10,92
IBVU Vivienda (6)	0,00	1,82	7,23	4,40	6,99
IBVU Paro (7)	28,00	26,45	21,47	23,12	29,64

(4) Además del Indicador de Inmigración (I-INMG) se ofrecen los valores de los 3 Indicadores Básicos de Vulnerabilidad Urbana (IBVU) para poder analizar la situación de cada sección censal y AE-INMG en relación con los valores de referencia de vulnerabilidad para estos 3 indicadores.

(5) IBVU Estudios: Porcentaje de población analfabeta y sin estudios de 16 años o más, sobre el total de población de 16 años o más. Valor de referencia de vulnerabilidad (2011): 16,38%.

(6) IBVU Vivienda: Porcentaje de viviendas familiares (principales, secundarias, vacías) en edificios en estado en estado ruinoso, malo o deficiente, sobre el total de viviendas familiares (principales, secundarias, vacías). Valor de referencia de vulnerabilidad (2011): 17,50 %.

(7) IBVU Paro: Porcentaje de la población de 16 años o más en situación de paro, respecto al total de población activa de 16 años o más. Valor de referencia de vulnerabilidad (2011): 42,33 %.

Definiciones

ÁREA ESTADÍSTICA CON CONCENTRACIONES SIGNIFICATIVAS DE POBLACIÓN INMIGRANTE (AE-INMG)

Agrupación de secciones censales colindantes y de cierta homogeneidad urbanística, de entre 3.500 y 15.000 habitantes en las que el valor de Indicador de Inmigración (I-INMG) del conjunto supera el valor establecido como referencia (20%).

INDICADOR DE INMIGRACIÓN (I-INMG)

Porcentaje de población nacida en países no pertenecientes a la UE-14, respecto a la población total. Se calcula restando al número total de nacidos en el extranjero, los nacidos en los países de la UE-14: Alemania; Austria; Bélgica; Dinamarca; Finlandia; Francia; Reino Unido; Grecia; Irlanda; Italia; Luxemburgo; Países Bajos; Portugal; y Suecia.

Síntesis Metodológica

El cuerpo de estudio del Catálogo de Barrios Vulnerables de 2011 sigue el criterio establecido en los Catálogos anteriores: centrándose en los municipios mayores de 50.000 habitantes y capitales de provincia. Los trabajos del Catálogo de 2011, siguen la misma metodología que los de 1991, 2001, y 2006, con la única particularidad de que sólo identifican las Áreas Estadísticas Vulnerables, sin realizar el análisis urbanístico detallado que permitía identificar a partir de ellas los Barrios Vulnerables. En el Catálogo de 2011 se han delimitado AE-INMG (Área Estadística con concentraciones significativas de población inmigrante) y AEV (Áreas Estadísticas Vulnerables según los 3 Indicadores Básicos de Vulnerabilidad Urbana: IBVU Estudios, IBVU Vivienda o IBVU Paro). Estas delimitaciones son independientes y pueden superponerse para su análisis en el Visor del Catálogo.

En el caso del Indicador de Inmigración (I-INMG), para el desarrollo del estudio de 2011 se ha partido del análisis de la evolución de los Barrios con concentraciones significativas de población inmigrante identificados previamente en el año 2006, viendo primero si seguían o no cumpliendo esta condición en el año 2011. Posteriormente, se han identificado las nuevas Áreas Estadísticas con concentraciones significativas de población inmigrante (AE-INMG) no coincidentes con Barrios identificados en el Catálogo de 2006, incluyendo también las ciudades que no contaban con Barrios de este tipo en el año 2006.

Una vez identificadas las secciones censales que en 2011 superan los umbrales de referencia del Indicador de Inmigración (I-INMG), se procede a agrupar estas secciones en Áreas Estadísticas con concentraciones significativas de población inmigrante (AE-INMG).

La metodología detallada completa puede consultarse en:

https://apps.fomento.gob.es/BarriosVulnerables/static/adjunto/Sintesis_metodologica_general_catalogo_bbvv.pdf

Datos sociodemográficos (Censo 2011)	Sección censal 2807919004		AE-INMG 28079050	
	Valores absolutos	%	Valores absolutos	%
Población total	635		14.600	
Población nacida en el extranjero total	10	1,57	3.165	21,68
Población nacida en el extranjero (excepto UE-15)	0	0,00	2.960	20,27

	Sección	AE-INMG	Municipio	Comunidad Autónoma	España
INDICADOR DE INMIGRACIÓN (I-INMG)	0,00	20,27	14,86	14,60	9,99
INDICADORES BÁSICOS DE VULNERABILIDAD URBANA (IBVU) (4)					
IBVU Estudios (5)	15,57	15,95	7,65	7,69	10,92
IBVU Vivienda (6)	3,51	1,82	7,23	4,40	6,99
IBVU Paro (7)	25,00	26,45	21,47	23,12	29,64

(4) Además del Indicador de Inmigración (I-INMG) se ofrecen los valores de los 3 Indicadores Básicos de Vulnerabilidad Urbana (IBVU) para poder analizar la situación de cada sección censal y AE-INMG en relación con los valores de referencia de vulnerabilidad para estos 3 indicadores.

(5) IBVU Estudios: Porcentaje de población analfabeta y sin estudios de 16 años o más, sobre el total de población de 16 años o más. Valor de referencia de vulnerabilidad (2011): 16,38%.

(6) IBVU Vivienda: Porcentaje de viviendas familiares (principales, secundarias, vacías) en edificios en estado en estado ruinoso, malo o deficiente, sobre el total de viviendas familiares (principales, secundarias, vacías). Valor de referencia de vulnerabilidad (2011): 17,50 %.

(7) IBVU Paro: Porcentaje de la población de 16 años o más en situación de paro, respecto al total de población activa de 16 años o más. Valor de referencia de vulnerabilidad (2011): 42,33 %.

Definiciones

ÁREA ESTADÍSTICA CON CONCENTRACIONES SIGNIFICATIVAS DE POBLACIÓN INMIGRANTE (AE-INMG)

Agrupación de secciones censales colindantes y de cierta homogeneidad urbanística, de entre 3.500 y 15.000 habitantes en las que el valor de Indicador de Inmigración (I-INMG) del conjunto supera el valor establecido como referencia (20%).

INDICADOR DE INMIGRACIÓN (I-INMG)

Porcentaje de población nacida en países no pertenecientes a la UE-14, respecto a la población total. Se calcula restando al número total de nacidos en el extranjero, los nacidos en los países de la UE-14: Alemania; Austria; Bélgica; Dinamarca; Finlandia; Francia; Reino Unido; Grecia; Irlanda; Italia; Luxemburgo; Países Bajos; Portugal; y Suecia.

Síntesis Metodológica

El cuerpo de estudio del Catálogo de Barrios Vulnerables de 2011 sigue el criterio establecido en los Catálogos anteriores: centrándose en los municipios mayores de 50.000 habitantes y capitales de provincia. Los trabajos del Catálogo de 2011, siguen la misma metodología que los de 1991, 2001, y 2006, con la única particularidad de que sólo identifican las Áreas Estadísticas Vulnerables, sin realizar el análisis urbanístico detallado que permitía identificar a partir de ellas los Barrios Vulnerables. En el Catálogo de 2011 se han delimitado AE-INMG (Área Estadística con concentraciones significativas de población inmigrante) y AEV (Áreas Estadísticas Vulnerables según los 3 Indicadores Básicos de Vulnerabilidad Urbana: IBVU Estudios, IBVU Vivienda o IBVU Paro). Estas delimitaciones son independientes y pueden superponerse para su análisis en el Visor del Catálogo.

En el caso del Indicador de Inmigración (I-INMG), para el desarrollo del estudio de 2011 se ha partido del análisis de la evolución de los Barrios con concentraciones significativas de población inmigrante identificados previamente en el año 2006, viendo primero si seguían o no cumpliendo esta condición en el año 2011. Posteriormente, se han identificado las nuevas Áreas Estadísticas con concentraciones significativas de población inmigrante (AE-INMG) no coincidentes con Barrios identificados en el Catálogo de 2006, incluyendo también las ciudades que no contaban con Barrios de este tipo en el año 2006.

Una vez identificadas las secciones censales que en 2011 superan los umbrales de referencia del Indicador de Inmigración (I-INMG), se procede a agrupar estas secciones en Áreas Estadísticas con concentraciones significativas de población inmigrante (AE-INMG).

La metodología detallada completa puede consultarse en:

https://apps.fomento.gob.es/BarriosVulnerables/static/adjunto/Sintesis_metodologica_general_catalogo_bbvv.pdf

Datos sociodemográficos (Censo 2011)	Sección censal 2807919007		AE-INMG 28079050	
	Valores absolutos	%	Valores absolutos	%
Población total	1.345		14.600	
Población nacida en el extranjero total	295	21,93	3.165	21,68
Población nacida en el extranjero (excepto UE-15)	300	22,30	2.960	20,27

	Sección	AE-INMG	Municipio	Comunidad Autónoma	España
INDICADOR DE INMIGRACIÓN (I-INMG)	22,30	20,27	14,86	14,60	9,99
INDICADORES BÁSICOS DE VULNERABILIDAD URBANA (IBVU) (4)					
IBVU Estudios (5)	14,63	15,95	7,65	7,69	10,92
IBVU Vivienda (6)	0,00	1,82	7,23	4,40	6,99
IBVU Paro (7)	31,51	26,45	21,47	23,12	29,64

(4) Además del Indicador de Inmigración (I-INMG) se ofrecen los valores de los 3 Indicadores Básicos de Vulnerabilidad Urbana (IBVU) para poder analizar la situación de cada sección censal y AE-INMG en relación con los valores de referencia de vulnerabilidad para estos 3 indicadores.

(5) IBVU Estudios: Porcentaje de población analfabeta y sin estudios de 16 años o más, sobre el total de población de 16 años o más. Valor de referencia de vulnerabilidad (2011): 16,38%.

(6) IBVU Vivienda: Porcentaje de viviendas familiares (principales, secundarias, vacías) en edificios en estado en estado ruinoso, malo o deficiente, sobre el total de viviendas familiares (principales, secundarias, vacías). Valor de referencia de vulnerabilidad (2011): 17,50 %.

(7) IBVU Paro: Porcentaje de la población de 16 años o más en situación de paro, respecto al total de población activa de 16 años o más. Valor de referencia de vulnerabilidad (2011): 42,33 %.

Definiciones

ÁREA ESTADÍSTICA CON CONCENTRACIONES SIGNIFICATIVAS DE POBLACIÓN INMIGRANTE (AE-INMG)

Agrupación de secciones censales colindantes y de cierta homogeneidad urbanística, de entre 3.500 y 15.000 habitantes en las que el valor de Indicador de Inmigración (I-INMG) del conjunto supera el valor establecido como referencia (20%).

INDICADOR DE INMIGRACIÓN (I-INMG)

Porcentaje de población nacida en países no pertenecientes a la UE-14, respecto a la población total. Se calcula restando al número total de nacidos en el extranjero, los nacidos en los países de la UE-14: Alemania; Austria; Bélgica; Dinamarca; Finlandia; Francia; Reino Unido; Grecia; Irlanda; Italia; Luxemburgo; Países Bajos; Portugal; y Suecia.

Síntesis Metodológica

El cuerpo de estudio del Catálogo de Barrios Vulnerables de 2011 sigue el criterio establecido en los Catálogos anteriores: centrándose en los municipios mayores de 50.000 habitantes y capitales de provincia. Los trabajos del Catálogo de 2011, siguen la misma metodología que los de 1991, 2001, y 2006, con la única particularidad de que sólo identifican las Áreas Estadísticas Vulnerables, sin realizar el análisis urbanístico detallado que permitía identificar a partir de ellas los Barrios Vulnerables. En el Catálogo de 2011 se han delimitado AE-INMG (Área Estadística con concentraciones significativas de población inmigrante) y AEV (Áreas Estadísticas Vulnerables según los 3 Indicadores Básicos de Vulnerabilidad Urbana: IBVU Estudios, IBVU Vivienda o IBVU Paro). Estas delimitaciones son independientes y pueden superponerse para su análisis en el Visor del Catálogo.

En el caso del Indicador de Inmigración (I-INMG), para el desarrollo del estudio de 2011 se ha partido del análisis de la evolución de los Barrios con concentraciones significativas de población inmigrante identificados previamente en el año 2006, viendo primero si seguían o no cumpliendo esta condición en el año 2011. Posteriormente, se han identificado las nuevas Áreas Estadísticas con concentraciones significativas de población inmigrante (AE-INMG) no coincidentes con Barrios identificados en el Catálogo de 2006, incluyendo también las ciudades que no contaban con Barrios de este tipo en el año 2006.

Una vez identificadas las secciones censales que en 2011 superan los umbrales de referencia del Indicador de Inmigración (I-INMG), se procede a agrupar estas secciones en Áreas Estadísticas con concentraciones significativas de población inmigrante (AE-INMG).

La metodología detallada completa puede consultarse en:

https://apps.fomento.gob.es/BarriosVulnerables/static/adjunto/Sintesis_metodologica_general_catalogo_bbvv.pdf

Datos sociodemográficos (Censo 2011)	Sección censal 2807919008		AE-INMG 28079050	
	Valores absolutos	%	Valores absolutos	%
Población total	1.280		14.600	
Población nacida en el extranjero total	345	26,95	3.165	21,68
Población nacida en el extranjero (excepto UE-15)	315	24,61	2.960	20,27

	Sección	AE-INMG	Municipio	Comunidad Autónoma	España
INDICADOR DE INMIGRACIÓN (I-INMG)	24,61	20,27	14,86	14,60	9,99
INDICADORES BÁSICOS DE VULNERABILIDAD URBANA (IBVU) (4)					
IBVU Estudios (5)	15,96	15,95	7,65	7,69	10,92
IBVU Vivienda (6)	2,83	1,82	7,23	4,40	6,99
IBVU Paro (7)	19,53	26,45	21,47	23,12	29,64

(4) Además del Indicador de Inmigración (I-INMG) se ofrecen los valores de los 3 Indicadores Básicos de Vulnerabilidad Urbana (IBVU) para poder analizar la situación de cada sección censal y AE-INMG en relación con los valores de referencia de vulnerabilidad para estos 3 indicadores.

(5) IBVU Estudios: Porcentaje de población analfabeta y sin estudios de 16 años o más, sobre el total de población de 16 años o más. Valor de referencia de vulnerabilidad (2011): 16,38%.

(6) IBVU Vivienda: Porcentaje de viviendas familiares (principales, secundarias, vacías) en edificios en estado en estado ruinoso, malo o deficiente, sobre el total de viviendas familiares (principales, secundarias, vacías). Valor de referencia de vulnerabilidad (2011): 17,50 %.

(7) IBVU Paro: Porcentaje de la población de 16 años o más en situación de paro, respecto al total de población activa de 16 años o más. Valor de referencia de vulnerabilidad (2011): 42,33 %.

Definiciones

ÁREA ESTADÍSTICA CON CONCENTRACIONES SIGNIFICATIVAS DE POBLACIÓN INMIGRANTE (AE-INMG)

Agrupación de secciones censales colindantes y de cierta homogeneidad urbanística, de entre 3.500 y 15.000 habitantes en las que el valor de Indicador de Inmigración (I-INMG) del conjunto supera el valor establecido como referencia (20%).

INDICADOR DE INMIGRACIÓN (I-INMG)

Porcentaje de población nacida en países no pertenecientes a la UE-14, respecto a la población total. Se calcula restando al número total de nacidos en el extranjero, los nacidos en los países de la UE-14: Alemania; Austria; Bélgica; Dinamarca; Finlandia; Francia; Reino Unido; Grecia; Irlanda; Italia; Luxemburgo; Países Bajos; Portugal; y Suecia.

Síntesis Metodológica

El cuerpo de estudio del Catálogo de Barrios Vulnerables de 2011 sigue el criterio establecido en los Catálogos anteriores: centrándose en los municipios mayores de 50.000 habitantes y capitales de provincia. Los trabajos del Catálogo de 2011, siguen la misma metodología que los de 1991, 2001, y 2006, con la única particularidad de que sólo identifican las Áreas Estadísticas Vulnerables, sin realizar el análisis urbanístico detallado que permitía identificar a partir de ellas los Barrios Vulnerables. En el Catálogo de 2011 se han delimitado AE-INMG (Área Estadística con concentraciones significativas de población inmigrante) y AEV (Áreas Estadísticas Vulnerables según los 3 Indicadores Básicos de Vulnerabilidad Urbana: IBVU Estudios, IBVU Vivienda o IBVU Paro). Estas delimitaciones son independientes y pueden superponerse para su análisis en el Visor del Catálogo.

En el caso del Indicador de Inmigración (I-INMG), para el desarrollo del estudio de 2011 se ha partido del análisis de la evolución de los Barrios con concentraciones significativas de población inmigrante identificados previamente en el año 2006, viendo primero si seguían o no cumpliendo esta condición en el año 2011. Posteriormente, se han identificado las nuevas Áreas Estadísticas con concentraciones significativas de población inmigrante (AE-INMG) no coincidentes con Barrios identificados en el Catálogo de 2006, incluyendo también las ciudades que no contaban con Barrios de este tipo en el año 2006.

Una vez identificadas las secciones censales que en 2011 superan los umbrales de referencia del Indicador de Inmigración (I-INMG), se procede a agrupar estas secciones en Áreas Estadísticas con concentraciones significativas de población inmigrante (AE-INMG).

La metodología detallada completa puede consultarse en:

https://apps.fomento.gob.es/BarriosVulnerables/static/adjunto/Sintesis_metodologica_general_catalogo_bbvv.pdf

Datos sociodemográficos (Censo 2011)	Sección censal 2807919009		AE-INMG 28079050	
	Valores absolutos	%	Valores absolutos	%
Población total	1.575		14.600	
Población nacida en el extranjero total	265	16,83	3.165	21,68
Población nacida en el extranjero (excepto UE-15)	265	16,83	2.960	20,27

	Sección	AE-INMG	Municipio	Comunidad Autónoma	España
INDICADOR DE INMIGRACIÓN (I-INMG)	16,83	20,27	14,86	14,60	9,99
INDICADORES BÁSICOS DE VULNERABILIDAD URBANA (IBVU) (4)					
IBVU Estudios (5)	16,33	15,95	7,65	7,69	10,92
IBVU Vivienda (6)	5,93	1,82	7,23	4,40	6,99
IBVU Paro (7)	18,59	26,45	21,47	23,12	29,64

(4) Además del Indicador de Inmigración (I-INMG) se ofrecen los valores de los 3 Indicadores Básicos de Vulnerabilidad Urbana (IBVU) para poder analizar la situación de cada sección censal y AE-INMG en relación con los valores de referencia de vulnerabilidad para estos 3 indicadores.

(5) IBVU Estudios: Porcentaje de población analfabeta y sin estudios de 16 años o más, sobre el total de población de 16 años o más. Valor de referencia de vulnerabilidad (2011): 16,38%.

(6) IBVU Vivienda: Porcentaje de viviendas familiares (principales, secundarias, vacías) en edificios en estado en estado ruinoso, malo o deficiente, sobre el total de viviendas familiares (principales, secundarias, vacías). Valor de referencia de vulnerabilidad (2011): 17,50 %.

(7) IBVU Paro: Porcentaje de la población de 16 años o más en situación de paro, respecto al total de población activa de 16 años o más. Valor de referencia de vulnerabilidad (2011): 42,33 %.

Definiciones

ÁREA ESTADÍSTICA CON CONCENTRACIONES SIGNIFICATIVAS DE POBLACIÓN INMIGRANTE (AE-INMG)

Agrupación de secciones censales colindantes y de cierta homogeneidad urbanística, de entre 3.500 y 15.000 habitantes en las que el valor de Indicador de Inmigración (I-INMG) del conjunto supera el valor establecido como referencia (20%).

INDICADOR DE INMIGRACIÓN (I-INMG)

Porcentaje de población nacida en países no pertenecientes a la UE-14, respecto a la población total. Se calcula restando al número total de nacidos en el extranjero, los nacidos en los países de la UE-14: Alemania; Austria; Bélgica; Dinamarca; Finlandia; Francia; Reino Unido; Grecia; Irlanda; Italia; Luxemburgo; Países Bajos; Portugal; y Suecia.

Síntesis Metodológica

El cuerpo de estudio del Catálogo de Barrios Vulnerables de 2011 sigue el criterio establecido en los Catálogos anteriores: centrándose en los municipios mayores de 50.000 habitantes y capitales de provincia. Los trabajos del Catálogo de 2011, siguen la misma metodología que los de 1991, 2001, y 2006, con la única particularidad de que sólo identifican las Áreas Estadísticas Vulnerables, sin realizar el análisis urbanístico detallado que permitía identificar a partir de ellas los Barrios Vulnerables. En el Catálogo de 2011 se han delimitado AE-INMG (Área Estadística con concentraciones significativas de población inmigrante) y AEV (Áreas Estadísticas Vulnerables según los 3 Indicadores Básicos de Vulnerabilidad Urbana: IBVU Estudios, IBVU Vivienda o IBVU Paro). Estas delimitaciones son independientes y pueden superponerse para su análisis en el Visor del Catálogo.

En el caso del Indicador de Inmigración (I-INMG), para el desarrollo del estudio de 2011 se ha partido del análisis de la evolución de los Barrios con concentraciones significativas de población inmigrante identificados previamente en el año 2006, viendo primero si seguían o no cumpliendo esta condición en el año 2011. Posteriormente, se han identificado las nuevas Áreas Estadísticas con concentraciones significativas de población inmigrante (AE-INMG) no coincidentes con Barrios identificados en el Catálogo de 2006, incluyendo también las ciudades que no contaban con Barrios de este tipo en el año 2006.

Una vez identificadas las secciones censales que en 2011 superan los umbrales de referencia del Indicador de Inmigración (I-INMG), se procede a agrupar estas secciones en Áreas Estadísticas con concentraciones significativas de población inmigrante (AE-INMG).

La metodología detallada completa puede consultarse en:

https://apps.fomento.gob.es/BarriosVulnerables/static/adjunto/Sintesis_metodologica_general_catalogo_bbvv.pdf

Datos sociodemográficos (Censo 2011)	Sección censal 2807919011		AE-INMG 28079050	
	Valores absolutos	%	Valores absolutos	%
Población total	770		14.600	
Población nacida en el extranjero total	65	8,44	3.165	21,68
Población nacida en el extranjero (excepto UE-15)	65	8,44	2.960	20,27

	Sección	AE-INMG	Municipio	Comunidad Autónoma	España
INDICADOR DE INMIGRACIÓN (I-INMG)	8,44	20,27	14,86	14,60	9,99
INDICADORES BÁSICOS DE VULNERABILIDAD URBANA (IBVU) (4)					
IBVU Estudios (5)	12,77	15,95	7,65	7,69	10,92
IBVU Vivienda (6)	14,81	1,82	7,23	4,40	6,99
IBVU Paro (7)	23,38	26,45	21,47	23,12	29,64

(4) Además del Indicador de Inmigración (I-INMG) se ofrecen los valores de los 3 Indicadores Básicos de Vulnerabilidad Urbana (IBVU) para poder analizar la situación de cada sección censal y AE-INMG en relación con los valores de referencia de vulnerabilidad para estos 3 indicadores.

(5) IBVU Estudios: Porcentaje de población analfabeta y sin estudios de 16 años o más, sobre el total de población de 16 años o más. Valor de referencia de vulnerabilidad (2011): 16,38%.

(6) IBVU Vivienda: Porcentaje de viviendas familiares (principales, secundarias, vacías) en edificios en estado en estado ruinoso, malo o deficiente, sobre el total de viviendas familiares (principales, secundarias, vacías). Valor de referencia de vulnerabilidad (2011): 17,50 %.

(7) IBVU Paro: Porcentaje de la población de 16 años o más en situación de paro, respecto al total de población activa de 16 años o más. Valor de referencia de vulnerabilidad (2011): 42,33 %.

Definiciones

ÁREA ESTADÍSTICA CON CONCENTRACIONES SIGNIFICATIVAS DE POBLACIÓN INMIGRANTE (AE-INMG)

Agrupación de secciones censales colindantes y de cierta homogeneidad urbanística, de entre 3.500 y 15.000 habitantes en las que el valor de Indicador de Inmigración (I-INMG) del conjunto supera el valor establecido como referencia (20%).

INDICADOR DE INMIGRACIÓN (I-INMG)

Porcentaje de población nacida en países no pertenecientes a la UE-14, respecto a la población total. Se calcula restando al número total de nacidos en el extranjero, los nacidos en los países de la UE-14: Alemania; Austria; Bélgica; Dinamarca; Finlandia; Francia; Reino Unido; Grecia; Irlanda; Italia; Luxemburgo; Países Bajos; Portugal; y Suecia.

Síntesis Metodológica

El cuerpo de estudio del Catálogo de Barrios Vulnerables de 2011 sigue el criterio establecido en los Catálogos anteriores: centrándose en los municipios mayores de 50.000 habitantes y capitales de provincia. Los trabajos del Catálogo de 2011, siguen la misma metodología que los de 1991, 2001, y 2006, con la única particularidad de que sólo identifican las Áreas Estadísticas Vulnerables, sin realizar el análisis urbanístico detallado que permitía identificar a partir de ellas los Barrios Vulnerables. En el Catálogo de 2011 se han delimitado AE-INMG (Área Estadística con concentraciones significativas de población inmigrante) y AEV (Áreas Estadísticas Vulnerables según los 3 Indicadores Básicos de Vulnerabilidad Urbana: IBVU Estudios, IBVU Vivienda o IBVU Paro). Estas delimitaciones son independientes y pueden superponerse para su análisis en el Visor del Catálogo.

En el caso del Indicador de Inmigración (I-INMG), para el desarrollo del estudio de 2011 se ha partido del análisis de la evolución de los Barrios con concentraciones significativas de población inmigrante identificados previamente en el año 2006, viendo primero si seguían o no cumpliendo esta condición en el año 2011. Posteriormente, se han identificado las nuevas Áreas Estadísticas con concentraciones significativas de población inmigrante (AE-INMG) no coincidentes con Barrios identificados en el Catálogo de 2006, incluyendo también las ciudades que no contaban con Barrios de este tipo en el año 2006.

Una vez identificadas las secciones censales que en 2011 superan los umbrales de referencia del Indicador de Inmigración (I-INMG), se procede a agrupar estas secciones en Áreas Estadísticas con concentraciones significativas de población inmigrante (AE-INMG).

La metodología detallada completa puede consultarse en:

https://apps.fomento.gob.es/BarriosVulnerables/static/adjunto/Sintesis_metodologica_general_catalogo_bbvv.pdf

Datos sociodemográficos (Censo 2011)	Sección censal 2807919012		AE-INMG 28079050	
	Valores absolutos	%	Valores absolutos	%
Población total	990		14.600	
Población nacida en el extranjero total	335	33,84	3.165	21,68
Población nacida en el extranjero (excepto UE-15)	325	32,83	2.960	20,27

	Sección	AE-INMG	Municipio	Comunidad Autónoma	España
INDICADOR DE INMIGRACIÓN (I-INMG)	32,83	20,27	14,86	14,60	9,99
INDICADORES BÁSICOS DE VULNERABILIDAD URBANA (IBVU) (4)					
IBVU Estudios (5)	19,55	15,95	7,65	7,69	10,92
IBVU Vivienda (6)	0,00	1,82	7,23	4,40	6,99
IBVU Paro (7)	18,58	26,45	21,47	23,12	29,64

(4) Además del Indicador de Inmigración (I-INMG) se ofrecen los valores de los 3 Indicadores Básicos de Vulnerabilidad Urbana (IBVU) para poder analizar la situación de cada sección censal y AE-INMG en relación con los valores de referencia de vulnerabilidad para estos 3 indicadores.

(5) IBVU Estudios: Porcentaje de población analfabeta y sin estudios de 16 años o más, sobre el total de población de 16 años o más. Valor de referencia de vulnerabilidad (2011): 16,38%.

(6) IBVU Vivienda: Porcentaje de viviendas familiares (principales, secundarias, vacías) en edificios en estado en estado ruinoso, malo o deficiente, sobre el total de viviendas familiares (principales, secundarias, vacías). Valor de referencia de vulnerabilidad (2011): 17,50 %.

(7) IBVU Paro: Porcentaje de la población de 16 años o más en situación de paro, respecto al total de población activa de 16 años o más. Valor de referencia de vulnerabilidad (2011): 42,33 %.

Definiciones

ÁREA ESTADÍSTICA CON CONCENTRACIONES SIGNIFICATIVAS DE POBLACIÓN INMIGRANTE (AE-INMG)

Agrupación de secciones censales colindantes y de cierta homogeneidad urbanística, de entre 3.500 y 15.000 habitantes en las que el valor de Indicador de Inmigración (I-INMG) del conjunto supera el valor establecido como referencia (20%).

INDICADOR DE INMIGRACIÓN (I-INMG)

Porcentaje de población nacida en países no pertenecientes a la UE-14, respecto a la población total. Se calcula restando al número total de nacidos en el extranjero, los nacidos en los países de la UE-14: Alemania; Austria; Bélgica; Dinamarca; Finlandia; Francia; Reino Unido; Grecia; Irlanda; Italia; Luxemburgo; Países Bajos; Portugal; y Suecia.

Síntesis Metodológica

El cuerpo de estudio del Catálogo de Barrios Vulnerables de 2011 sigue el criterio establecido en los Catálogos anteriores: centrándose en los municipios mayores de 50.000 habitantes y capitales de provincia. Los trabajos del Catálogo de 2011, siguen la misma metodología que los de 1991, 2001, y 2006, con la única particularidad de que sólo identifican las Áreas Estadísticas Vulnerables, sin realizar el análisis urbanístico detallado que permitía identificar a partir de ellas los Barrios Vulnerables. En el Catálogo de 2011 se han delimitado AE-INMG (Área Estadística con concentraciones significativas de población inmigrante) y AEV (Áreas Estadísticas Vulnerables según los 3 Indicadores Básicos de Vulnerabilidad Urbana: IBVU Estudios, IBVU Vivienda o IBVU Paro). Estas delimitaciones son independientes y pueden superponerse para su análisis en el Visor del Catálogo.

En el caso del Indicador de Inmigración (I-INMG), para el desarrollo del estudio de 2011 se ha partido del análisis de la evolución de los Barrios con concentraciones significativas de población inmigrante identificados previamente en el año 2006, viendo primero si seguían o no cumpliendo esta condición en el año 2011. Posteriormente, se han identificado las nuevas Áreas Estadísticas con concentraciones significativas de población inmigrante (AE-INMG) no coincidentes con Barrios identificados en el Catálogo de 2006, incluyendo también las ciudades que no contaban con Barrios de este tipo en el año 2006.

Una vez identificadas las secciones censales que en 2011 superan los umbrales de referencia del Indicador de Inmigración (I-INMG), se procede a agrupar estas secciones en Áreas Estadísticas con concentraciones significativas de población inmigrante (AE-INMG).

La metodología detallada completa puede consultarse en:

https://apps.fomento.gob.es/BarriosVulnerables/static/adjunto/Sintesis_metodologica_general_catalogo_bbvv.pdf

Datos sociodemográficos (Censo 2011)	Sección censal 2807919015		AE-INMG 28079050	
	Valores absolutos	%	Valores absolutos	%
Población total	975		14.600	
Población nacida en el extranjero total	135	13,85	3.165	21,68
Población nacida en el extranjero (excepto UE-15)	135	13,85	2.960	20,27

	Sección	AE-INMG	Municipio	Comunidad Autónoma	España
INDICADOR DE INMIGRACIÓN (I-INMG)	13,85	20,27	14,86	14,60	9,99
INDICADORES BÁSICOS DE VULNERABILIDAD URBANA (IBVU) (4)					
IBVU Estudios (5)	16,20	15,95	7,65	7,69	10,92
IBVU Vivienda (6)	0,00	1,82	7,23	4,40	6,99
IBVU Paro (7)	32,14	26,45	21,47	23,12	29,64

(4) Además del Indicador de Inmigración (I-INMG) se ofrecen los valores de los 3 Indicadores Básicos de Vulnerabilidad Urbana (IBVU) para poder analizar la situación de cada sección censal y AE-INMG en relación con los valores de referencia de vulnerabilidad para estos 3 indicadores.

(5) IBVU Estudios: Porcentaje de población analfabeta y sin estudios de 16 años o más, sobre el total de población de 16 años o más. Valor de referencia de vulnerabilidad (2011): 16,38%.

(6) IBVU Vivienda: Porcentaje de viviendas familiares (principales, secundarias, vacías) en edificios en estado en estado ruinoso, malo o deficiente, sobre el total de viviendas familiares (principales, secundarias, vacías). Valor de referencia de vulnerabilidad (2011): 17,50 %.

(7) IBVU Paro: Porcentaje de la población de 16 años o más en situación de paro, respecto al total de población activa de 16 años o más. Valor de referencia de vulnerabilidad (2011): 42,33 %.

Definiciones

ÁREA ESTADÍSTICA CON CONCENTRACIONES SIGNIFICATIVAS DE POBLACIÓN INMIGRANTE (AE-INMG)

Agrupación de secciones censales colindantes y de cierta homogeneidad urbanística, de entre 3.500 y 15.000 habitantes en las que el valor de Indicador de Inmigración (I-INMG) del conjunto supera el valor establecido como referencia (20%).

INDICADOR DE INMIGRACIÓN (I-INMG)

Porcentaje de población nacida en países no pertenecientes a la UE-14, respecto a la población total. Se calcula restando al número total de nacidos en el extranjero, los nacidos en los países de la UE-14: Alemania; Austria; Bélgica; Dinamarca; Finlandia; Francia; Reino Unido; Grecia; Irlanda; Italia; Luxemburgo; Países Bajos; Portugal; y Suecia.

Síntesis Metodológica

El cuerpo de estudio del Catálogo de Barrios Vulnerables de 2011 sigue el criterio establecido en los Catálogos anteriores: centrándose en los municipios mayores de 50.000 habitantes y capitales de provincia. Los trabajos del Catálogo de 2011, siguen la misma metodología que los de 1991, 2001, y 2006, con la única particularidad de que sólo identifican las Áreas Estadísticas Vulnerables, sin realizar el análisis urbanístico detallado que permitía identificar a partir de ellas los Barrios Vulnerables. En el Catálogo de 2011 se han delimitado AE-INMG (Área Estadística con concentraciones significativas de población inmigrante) y AEV (Áreas Estadísticas Vulnerables según los 3 Indicadores Básicos de Vulnerabilidad Urbana: IBVU Estudios, IBVU Vivienda o IBVU Paro). Estas delimitaciones son independientes y pueden superponerse para su análisis en el Visor del Catálogo.

En el caso del Indicador de Inmigración (I-INMG), para el desarrollo del estudio de 2011 se ha partido del análisis de la evolución de los Barrios con concentraciones significativas de población inmigrante identificados previamente en el año 2006, viendo primero si seguían o no cumpliendo esta condición en el año 2011. Posteriormente, se han identificado las nuevas Áreas Estadísticas con concentraciones significativas de población inmigrante (AE-INMG) no coincidentes con Barrios identificados en el Catálogo de 2006, incluyendo también las ciudades que no contaban con Barrios de este tipo en el año 2006.

Una vez identificadas las secciones censales que en 2011 superan los umbrales de referencia del Indicador de Inmigración (I-INMG), se procede a agrupar estas secciones en Áreas Estadísticas con concentraciones significativas de población inmigrante (AE-INMG).

La metodología detallada completa puede consultarse en:

https://apps.fomento.gob.es/BarriosVulnerables/static/adjunto/Sintesis_metodologica_general_catalogo_bbvv.pdf

Datos sociodemográficos (Censo 2011)	Sección censal 2807919016		AE-INMG 28079050	
	Valores absolutos	%	Valores absolutos	%
Población total	1.465		14.600	
Población nacida en el extranjero total	605	41,30	3.165	21,68
Población nacida en el extranjero (excepto UE-15)	565	38,57	2.960	20,27

	Sección	AE-INMG	Municipio	Comunidad Autónoma	España
INDICADOR DE INMIGRACIÓN (I-INMG)	38,57	20,27	14,86	14,60	9,99
INDICADORES BÁSICOS DE VULNERABILIDAD URBANA (IBVU) (4)					
IBVU Estudios (5)	22,01	15,95	7,65	7,69	10,92
IBVU Vivienda (6)	0,00	1,82	7,23	4,40	6,99
IBVU Paro (7)	42,75	26,45	21,47	23,12	29,64

(4) Además del Indicador de Inmigración (I-INMG) se ofrecen los valores de los 3 Indicadores Básicos de Vulnerabilidad Urbana (IBVU) para poder analizar la situación de cada sección censal y AE-INMG en relación con los valores de referencia de vulnerabilidad para estos 3 indicadores.

(5) IBVU Estudios: Porcentaje de población analfabeta y sin estudios de 16 años o más, sobre el total de población de 16 años o más. Valor de referencia de vulnerabilidad (2011): 16,38%.

(6) IBVU Vivienda: Porcentaje de viviendas familiares (principales, secundarias, vacías) en edificios en estado en estado ruinoso, malo o deficiente, sobre el total de viviendas familiares (principales, secundarias, vacías). Valor de referencia de vulnerabilidad (2011): 17,50 %.

(7) IBVU Paro: Porcentaje de la población de 16 años o más en situación de paro, respecto al total de población activa de 16 años o más. Valor de referencia de vulnerabilidad (2011): 42,33 %.

Definiciones

ÁREA ESTADÍSTICA CON CONCENTRACIONES SIGNIFICATIVAS DE POBLACIÓN INMIGRANTE (AE-INMG)

Agrupación de secciones censales colindantes y de cierta homogeneidad urbanística, de entre 3.500 y 15.000 habitantes en las que el valor de Indicador de Inmigración (I-INMG) del conjunto supera el valor establecido como referencia (20%).

INDICADOR DE INMIGRACIÓN (I-INMG)

Porcentaje de población nacida en países no pertenecientes a la UE-14, respecto a la población total. Se calcula restando al número total de nacidos en el extranjero, los nacidos en los países de la UE-14: Alemania; Austria; Bélgica; Dinamarca; Finlandia; Francia; Reino Unido; Grecia; Irlanda; Italia; Luxemburgo; Países Bajos; Portugal; y Suecia.

Síntesis Metodológica

El cuerpo de estudio del Catálogo de Barrios Vulnerables de 2011 sigue el criterio establecido en los Catálogos anteriores: centrándose en los municipios mayores de 50.000 habitantes y capitales de provincia. Los trabajos del Catálogo de 2011, siguen la misma metodología que los de 1991, 2001, y 2006, con la única particularidad de que sólo identifican las Áreas Estadísticas Vulnerables, sin realizar el análisis urbanístico detallado que permitía identificar a partir de ellas los Barrios Vulnerables. En el Catálogo de 2011 se han delimitado AE-INMG (Área Estadística con concentraciones significativas de población inmigrante) y AEV (Áreas Estadísticas Vulnerables según los 3 Indicadores Básicos de Vulnerabilidad Urbana: IBVU Estudios, IBVU Vivienda o IBVU Paro). Estas delimitaciones son independientes y pueden superponerse para su análisis en el Visor del Catálogo.

En el caso del Indicador de Inmigración (I-INMG), para el desarrollo del estudio de 2011 se ha partido del análisis de la evolución de los Barrios con concentraciones significativas de población inmigrante identificados previamente en el año 2006, viendo primero si seguían o no cumpliendo esta condición en el año 2011. Posteriormente, se han identificado las nuevas Áreas Estadísticas con concentraciones significativas de población inmigrante (AE-INMG) no coincidentes con Barrios identificados en el Catálogo de 2006, incluyendo también las ciudades que no contaban con Barrios de este tipo en el año 2006.

Una vez identificadas las secciones censales que en 2011 superan los umbrales de referencia del Indicador de Inmigración (I-INMG), se procede a agrupar estas secciones en Áreas Estadísticas con concentraciones significativas de población inmigrante (AE-INMG).

La metodología detallada completa puede consultarse en:

https://apps.fomento.gob.es/BarriosVulnerables/static/adjunto/Sintesis_metodologica_general_catalogo_bbvv.pdf

Datos sociodemográficos (Censo 2011)	Sección censal 2807919018		AE-INMG 28079050	
	Valores absolutos	%	Valores absolutos	%
Población total	970		14.600	
Población nacida en el extranjero total	235	24,23	3.165	21,68
Población nacida en el extranjero (excepto UE-15)	235	24,23	2.960	20,27

	Sección	AE-INMG	Municipio	Comunidad Autónoma	España
INDICADOR DE INMIGRACIÓN (I-INMG)	24,23	20,27	14,86	14,60	9,99
INDICADORES BÁSICOS DE VULNERABILIDAD URBANA (IBVU) (4)					
IBVU Estudios (5)	15,85	15,95	7,65	7,69	10,92
IBVU Vivienda (6)	0,00	1,82	7,23	4,40	6,99
IBVU Paro (7)	24,05	26,45	21,47	23,12	29,64

(4) Además del Indicador de Inmigración (I-INMG) se ofrecen los valores de los 3 Indicadores Básicos de Vulnerabilidad Urbana (IBVU) para poder analizar la situación de cada sección censal y AE-INMG en relación con los valores de referencia de vulnerabilidad para estos 3 indicadores.

(5) IBVU Estudios: Porcentaje de población analfabeta y sin estudios de 16 años o más, sobre el total de población de 16 años o más. Valor de referencia de vulnerabilidad (2011): 16,38%.

(6) IBVU Vivienda: Porcentaje de viviendas familiares (principales, secundarias, vacías) en edificios en estado en estado ruinoso, malo o deficiente, sobre el total de viviendas familiares (principales, secundarias, vacías). Valor de referencia de vulnerabilidad (2011): 17,50 %.

(7) IBVU Paro: Porcentaje de la población de 16 años o más en situación de paro, respecto al total de población activa de 16 años o más. Valor de referencia de vulnerabilidad (2011): 42,33 %.

Definiciones

ÁREA ESTADÍSTICA CON CONCENTRACIONES SIGNIFICATIVAS DE POBLACIÓN INMIGRANTE (AE-INMG)

Agrupación de secciones censales colindantes y de cierta homogeneidad urbanística, de entre 3.500 y 15.000 habitantes en las que el valor de Indicador de Inmigración (I-INMG) del conjunto supera el valor establecido como referencia (20%).

INDICADOR DE INMIGRACIÓN (I-INMG)

Porcentaje de población nacida en países no pertenecientes a la UE-14, respecto a la población total. Se calcula restando al número total de nacidos en el extranjero, los nacidos en los países de la UE-14: Alemania; Austria; Bélgica; Dinamarca; Finlandia; Francia; Reino Unido; Grecia; Irlanda; Italia; Luxemburgo; Países Bajos; Portugal; y Suecia.

Síntesis Metodológica

El cuerpo de estudio del Catálogo de Barrios Vulnerables de 2011 sigue el criterio establecido en los Catálogos anteriores: centrándose en los municipios mayores de 50.000 habitantes y capitales de provincia. Los trabajos del Catálogo de 2011, siguen la misma metodología que los de 1991, 2001, y 2006, con la única particularidad de que sólo identifican las Áreas Estadísticas Vulnerables, sin realizar el análisis urbanístico detallado que permitía identificar a partir de ellas los Barrios Vulnerables. En el Catálogo de 2011 se han delimitado AE-INMG (Área Estadística con concentraciones significativas de población inmigrante) y AEV (Áreas Estadísticas Vulnerables según los 3 Indicadores Básicos de Vulnerabilidad Urbana: IBVU Estudios, IBVU Vivienda o IBVU Paro). Estas delimitaciones son independientes y pueden superponerse para su análisis en el Visor del Catálogo.

En el caso del Indicador de Inmigración (I-INMG), para el desarrollo del estudio de 2011 se ha partido del análisis de la evolución de los Barrios con concentraciones significativas de población inmigrante identificados previamente en el año 2006, viendo primero si seguían o no cumpliendo esta condición en el año 2011. Posteriormente, se han identificado las nuevas Áreas Estadísticas con concentraciones significativas de población inmigrante (AE-INMG) no coincidentes con Barrios identificados en el Catálogo de 2006, incluyendo también las ciudades que no contaban con Barrios de este tipo en el año 2006.

Una vez identificadas las secciones censales que en 2011 superan los umbrales de referencia del Indicador de Inmigración (I-INMG), se procede a agrupar estas secciones en Áreas Estadísticas con concentraciones significativas de población inmigrante (AE-INMG).

La metodología detallada completa puede consultarse en:

https://apps.fomento.gob.es/BarriosVulnerables/static/adjunto/Sintesis_metodologica_general_catalogo_bbvv.pdf

Datos sociodemográficos (Censo 2011)	Sección censal 2807919019		AE-INMG 28079050	
	Valores absolutos	%	Valores absolutos	%
Población total	1.130		14.600	
Población nacida en el extranjero total	375	33,19	3.165	21,68
Población nacida en el extranjero (excepto UE-15)	335	29,65	2.960	20,27

	Sección	AE-INMG	Municipio	Comunidad Autónoma	España
INDICADOR DE INMIGRACIÓN (I-INMG)	29,65	20,27	14,86	14,60	9,99
INDICADORES BÁSICOS DE VULNERABILIDAD URBANA (IBVU) (4)					
IBVU Estudios (5)	14,00	15,95	7,65	7,69	10,92
IBVU Vivienda (6)	0,00	1,82	7,23	4,40	6,99
IBVU Paro (7)	24,55	26,45	21,47	23,12	29,64

(4) Además del Indicador de Inmigración (I-INMG) se ofrecen los valores de los 3 Indicadores Básicos de Vulnerabilidad Urbana (IBVU) para poder analizar la situación de cada sección censal y AE-INMG en relación con los valores de referencia de vulnerabilidad para estos 3 indicadores.

(5) IBVU Estudios: Porcentaje de población analfabeta y sin estudios de 16 años o más, sobre el total de población de 16 años o más. Valor de referencia de vulnerabilidad (2011): 16,38%.

(6) IBVU Vivienda: Porcentaje de viviendas familiares (principales, secundarias, vacías) en edificios en estado en estado ruinoso, malo o deficiente, sobre el total de viviendas familiares (principales, secundarias, vacías). Valor de referencia de vulnerabilidad (2011): 17,50 %.

(7) IBVU Paro: Porcentaje de la población de 16 años o más en situación de paro, respecto al total de población activa de 16 años o más. Valor de referencia de vulnerabilidad (2011): 42,33 %.

Definiciones

ÁREA ESTADÍSTICA CON CONCENTRACIONES SIGNIFICATIVAS DE POBLACIÓN INMIGRANTE (AE-INMG)

Agrupación de secciones censales colindantes y de cierta homogeneidad urbanística, de entre 3.500 y 15.000 habitantes en las que el valor de Indicador de Inmigración (I-INMG) del conjunto supera el valor establecido como referencia (20%).

INDICADOR DE INMIGRACIÓN (I-INMG)

Porcentaje de población nacida en países no pertenecientes a la UE-14, respecto a la población total. Se calcula restando al número total de nacidos en el extranjero, los nacidos en los países de la UE-14: Alemania; Austria; Bélgica; Dinamarca; Finlandia; Francia; Reino Unido; Grecia; Irlanda; Italia; Luxemburgo; Países Bajos; Portugal; y Suecia.

Síntesis Metodológica

El cuerpo de estudio del Catálogo de Barrios Vulnerables de 2011 sigue el criterio establecido en los Catálogos anteriores: centrándose en los municipios mayores de 50.000 habitantes y capitales de provincia. Los trabajos del Catálogo de 2011, siguen la misma metodología que los de 1991, 2001, y 2006, con la única particularidad de que sólo identifican las Áreas Estadísticas Vulnerables, sin realizar el análisis urbanístico detallado que permitía identificar a partir de ellas los Barrios Vulnerables. En el Catálogo de 2011 se han delimitado AE-INMG (Área Estadística con concentraciones significativas de población inmigrante) y AEV (Áreas Estadísticas Vulnerables según los 3 Indicadores Básicos de Vulnerabilidad Urbana: IBVU Estudios, IBVU Vivienda o IBVU Paro). Estas delimitaciones son independientes y pueden superponerse para su análisis en el Visor del Catálogo.

En el caso del Indicador de Inmigración (I-INMG), para el desarrollo del estudio de 2011 se ha partido del análisis de la evolución de los Barrios con concentraciones significativas de población inmigrante identificados previamente en el año 2006, viendo primero si seguían o no cumpliendo esta condición en el año 2011. Posteriormente, se han identificado las nuevas Áreas Estadísticas con concentraciones significativas de población inmigrante (AE-INMG) no coincidentes con Barrios identificados en el Catálogo de 2006, incluyendo también las ciudades que no contaban con Barrios de este tipo en el año 2006.

Una vez identificadas las secciones censales que en 2011 superan los umbrales de referencia del Indicador de Inmigración (I-INMG), se procede a agrupar estas secciones en Áreas Estadísticas con concentraciones significativas de población inmigrante (AE-INMG).

La metodología detallada completa puede consultarse en:

https://apps.fomento.gob.es/BarriosVulnerables/static/adjunto/Sintesis_metodologica_general_catalogo_bbvv.pdf

Datos sociodemográficos (Censo 2011)	Sección censal 2807919020		AE-INMG 28079050	
	Valores absolutos	%	Valores absolutos	%
Población total	1.100		14.600	
Población nacida en el extranjero total	150	13,64	3.165	21,68
Población nacida en el extranjero (excepto UE-15)	125	11,36	2.960	20,27

	Sección	AE-INMG	Municipio	Comunidad Autónoma	España
INDICADOR DE INMIGRACIÓN (I-INMG)	11,36	20,27	14,86	14,60	9,99
INDICADORES BÁSICOS DE VULNERABILIDAD URBANA (IBVU) (4)					
IBVU Estudios (5)	16,84	15,95	7,65	7,69	10,92
IBVU Vivienda (6)	0,00	1,82	7,23	4,40	6,99
IBVU Paro (7)	21,51	26,45	21,47	23,12	29,64

(4) Además del Indicador de Inmigración (I-INMG) se ofrecen los valores de los 3 Indicadores Básicos de Vulnerabilidad Urbana (IBVU) para poder analizar la situación de cada sección censal y AE-INMG en relación con los valores de referencia de vulnerabilidad para estos 3 indicadores.

(5) IBVU Estudios: Porcentaje de población analfabeta y sin estudios de 16 años o más, sobre el total de población de 16 años o más. Valor de referencia de vulnerabilidad (2011): 16,38%.

(6) IBVU Vivienda: Porcentaje de viviendas familiares (principales, secundarias, vacías) en edificios en estado en estado ruinoso, malo o deficiente, sobre el total de viviendas familiares (principales, secundarias, vacías). Valor de referencia de vulnerabilidad (2011): 17,50 %.

(7) IBVU Paro: Porcentaje de la población de 16 años o más en situación de paro, respecto al total de población activa de 16 años o más. Valor de referencia de vulnerabilidad (2011): 42,33 %.

Definiciones

ÁREA ESTADÍSTICA CON CONCENTRACIONES SIGNIFICATIVAS DE POBLACIÓN INMIGRANTE (AE-INMG)

Agrupación de secciones censales colindantes y de cierta homogeneidad urbanística, de entre 3.500 y 15.000 habitantes en las que el valor de Indicador de Inmigración (I-INMG) del conjunto supera el valor establecido como referencia (20%).

INDICADOR DE INMIGRACIÓN (I-INMG)

Porcentaje de población nacida en países no pertenecientes a la UE-14, respecto a la población total. Se calcula restando al número total de nacidos en el extranjero, los nacidos en los países de la UE-14: Alemania; Austria; Bélgica; Dinamarca; Finlandia; Francia; Reino Unido; Grecia; Irlanda; Italia; Luxemburgo; Países Bajos; Portugal; y Suecia.

Síntesis Metodológica

El cuerpo de estudio del Catálogo de Barrios Vulnerables de 2011 sigue el criterio establecido en los Catálogos anteriores: centrándose en los municipios mayores de 50.000 habitantes y capitales de provincia. Los trabajos del Catálogo de 2011, siguen la misma metodología que los de 1991, 2001, y 2006, con la única particularidad de que sólo identifican las Áreas Estadísticas Vulnerables, sin realizar el análisis urbanístico detallado que permitía identificar a partir de ellas los Barrios Vulnerables. En el Catálogo de 2011 se han delimitado AE-INMG (Área Estadística con concentraciones significativas de población inmigrante) y AEV (Áreas Estadísticas Vulnerables según los 3 Indicadores Básicos de Vulnerabilidad Urbana: IBVU Estudios, IBVU Vivienda o IBVU Paro). Estas delimitaciones son independientes y pueden superponerse para su análisis en el Visor del Catálogo.

En el caso del Indicador de Inmigración (I-INMG), para el desarrollo del estudio de 2011 se ha partido del análisis de la evolución de los Barrios con concentraciones significativas de población inmigrante identificados previamente en el año 2006, viendo primero si seguían o no cumpliendo esta condición en el año 2011. Posteriormente, se han identificado las nuevas Áreas Estadísticas con concentraciones significativas de población inmigrante (AE-INMG) no coincidentes con Barrios identificados en el Catálogo de 2006, incluyendo también las ciudades que no contaban con Barrios de este tipo en el año 2006.

Una vez identificadas las secciones censales que en 2011 superan los umbrales de referencia del Indicador de Inmigración (I-INMG), se procede a agrupar estas secciones en Áreas Estadísticas con concentraciones significativas de población inmigrante (AE-INMG).

La metodología detallada completa puede consultarse en:

https://apps.fomento.gob.es/BarriosVulnerables/static/adjunto/Sintesis_metodologica_general_catalogo_bbvv.pdf

Datos sociodemográficos (Censo 2011)	Sección censal 2807919021		AE-INMG 28079050	
	Valores absolutos	%	Valores absolutos	%
Población total	990		14.600	
Población nacida en el extranjero total	55	5,56	3.165	21,68
Población nacida en el extranjero (excepto UE-15)	0	0,00	2.960	20,27

	Sección	AE-INMG	Municipio	Comunidad Autónoma	España
INDICADOR DE INMIGRACIÓN (I-INMG)	0,00	20,27	14,86	14,60	9,99
INDICADORES BÁSICOS DE VULNERABILIDAD URBANA (IBVU) (4)					
IBVU Estudios (5)	17,61	15,95	7,65	7,69	10,92
IBVU Vivienda (6)	0,00	1,82	7,23	4,40	6,99
IBVU Paro (7)	33,33	26,45	21,47	23,12	29,64

(4) Además del Indicador de Inmigración (I-INMG) se ofrecen los valores de los 3 Indicadores Básicos de Vulnerabilidad Urbana (IBVU) para poder analizar la situación de cada sección censal y AE-INMG en relación con los valores de referencia de vulnerabilidad para estos 3 indicadores.

(5) IBVU Estudios: Porcentaje de población analfabeta y sin estudios de 16 años o más, sobre el total de población de 16 años o más. Valor de referencia de vulnerabilidad (2011): 16,38%.

(6) IBVU Vivienda: Porcentaje de viviendas familiares (principales, secundarias, vacías) en edificios en estado en estado ruinoso, malo o deficiente, sobre el total de viviendas familiares (principales, secundarias, vacías). Valor de referencia de vulnerabilidad (2011): 17,50 %.

(7) IBVU Paro: Porcentaje de la población de 16 años o más en situación de paro, respecto al total de población activa de 16 años o más. Valor de referencia de vulnerabilidad (2011): 42,33 %.

Definiciones

ÁREA ESTADÍSTICA CON CONCENTRACIONES SIGNIFICATIVAS DE POBLACIÓN INMIGRANTE (AE-INMG)

Agrupación de secciones censales colindantes y de cierta homogeneidad urbanística, de entre 3.500 y 15.000 habitantes en las que el valor de Indicador de Inmigración (I-INMG) del conjunto supera el valor establecido como referencia (20%).

INDICADOR DE INMIGRACIÓN (I-INMG)

Porcentaje de población nacida en países no pertenecientes a la UE-14, respecto a la población total. Se calcula restando al número total de nacidos en el extranjero, los nacidos en los países de la UE-14: Alemania; Austria; Bélgica; Dinamarca; Finlandia; Francia; Reino Unido; Grecia; Irlanda; Italia; Luxemburgo; Países Bajos; Portugal; y Suecia.

Síntesis Metodológica

El cuerpo de estudio del Catálogo de Barrios Vulnerables de 2011 sigue el criterio establecido en los Catálogos anteriores: centrándose en los municipios mayores de 50.000 habitantes y capitales de provincia. Los trabajos del Catálogo de 2011, siguen la misma metodología que los de 1991, 2001, y 2006, con la única particularidad de que sólo identifican las Áreas Estadísticas Vulnerables, sin realizar el análisis urbanístico detallado que permitía identificar a partir de ellas los Barrios Vulnerables. En el Catálogo de 2011 se han delimitado AE-INMG (Área Estadística con concentraciones significativas de población inmigrante) y AEV (Áreas Estadísticas Vulnerables según los 3 Indicadores Básicos de Vulnerabilidad Urbana: IBVU Estudios, IBVU Vivienda o IBVU Paro). Estas delimitaciones son independientes y pueden superponerse para su análisis en el Visor del Catálogo.

En el caso del Indicador de Inmigración (I-INMG), para el desarrollo del estudio de 2011 se ha partido del análisis de la evolución de los Barrios con concentraciones significativas de población inmigrante identificados previamente en el año 2006, viendo primero si seguían o no cumpliendo esta condición en el año 2011. Posteriormente, se han identificado las nuevas Áreas Estadísticas con concentraciones significativas de población inmigrante (AE-INMG) no coincidentes con Barrios identificados en el Catálogo de 2006, incluyendo también las ciudades que no contaban con Barrios de este tipo en el año 2006.

Una vez identificadas las secciones censales que en 2011 superan los umbrales de referencia del Indicador de Inmigración (I-INMG), se procede a agrupar estas secciones en Áreas Estadísticas con concentraciones significativas de población inmigrante (AE-INMG).

La metodología detallada completa puede consultarse en:

https://apps.fomento.gob.es/BarriosVulnerables/static/adjunto/Sintesis_metodologica_general_catalogo_bbvv.pdf

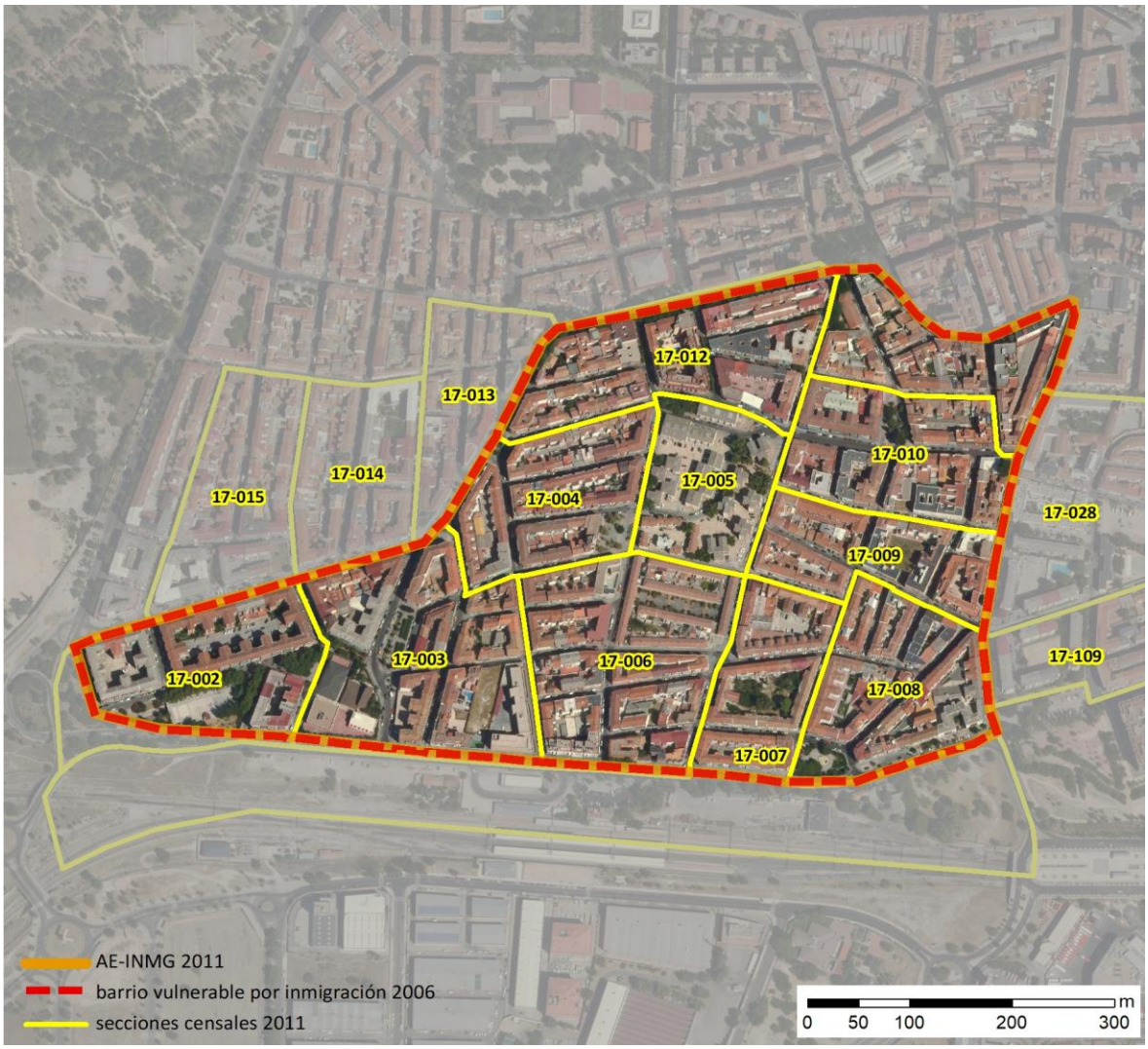

Localización en detalle del AE-INMG

Datos básicos del AE-INMG (1)

Población total	14.965
Población nacida en el extranjero total	3.455
Población nacida en el extranjero (excepto UE-15)	3.365
Densidad población (hab/Km²)	30.443,30
Superficie (ha)	49,16
Nº de secciones censales	15

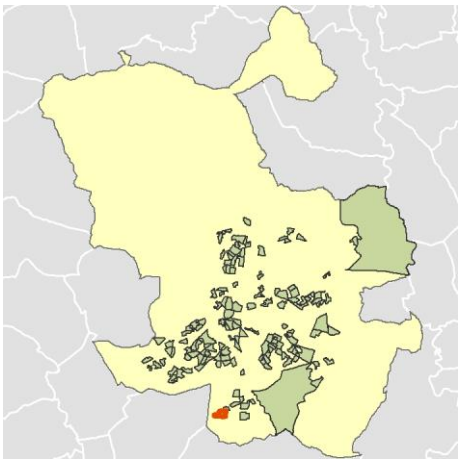

Localización del AE-INMG dentro del término municipal

	Valor del AE-INMG	Valor de referencia (2)
INDICADOR DE INMIGRACIÓN (I-INMG) (3)	**22,49 %**	20,00%

(1) Área Estadística con concentraciones significativas de población inmigrante (AE-INMG)

(2) Valor que se ha tomado como referencia para este estudio

(3) Indicador de Inmigración: (I-INMG): Porcentaje de población nacida en países no pertenecientes a la UE-14, respecto a la población total. Se calcula restando al número total de nacidos en el extranjero, los nacidos en los países de la UE-14: Alemania; Austria; Bélgica; Dinamarca; Finlandia; Francia; Reino Unido; Grecia; Irlanda; Italia; Luxemburgo; Países Bajos; Portugal; y Suecia.

Datos sociodemográficos (Censo 2011)	Sección censal 2807917002		AE-INMG 28079051	
	Valores absolutos	%	Valores absolutos	%
Población total	1.515		14.965	
Población nacida en el extranjero total	480	31,68	3.455	23,09
Población nacida en el extranjero (excepto UE-15)	470	31,02	3.365	22,49

	Sección	AE-INMG	Municipio	Comunidad Autónoma	España
INDICADOR DE INMIGRACIÓN (I-INMG)	31,02	22,49	14,86	14,60	9,99
INDICADORES BÁSICOS DE VULNERABILIDAD URBANA (IBVU) (4)					
IBVU Estudios (5)	13,95	17,31	7,65	7,69	10,92
IBVU Vivienda (6)	0,00	11,43	7,23	4,40	6,99
IBVU Paro (7)	29,73	s.d.	21,47	23,12	29,64

(4) Además del Indicador de Inmigración (I-INMG) se ofrecen los valores de los 3 Indicadores Básicos de Vulnerabilidad Urbana (IBVU) para poder analizar la situación de cada sección censal y AE-INMG en relación con los valores de referencia de vulnerabilidad para estos 3 indicadores.

(5) IBVU Estudios: Porcentaje de población analfabeta y sin estudios de 16 años o más, sobre el total de población de 16 años o más. Valor de referencia de vulnerabilidad (2011): 16,38%.

(6) IBVU Vivienda: Porcentaje de viviendas familiares (principales, secundarias, vacías) en edificios en estado en estado ruinoso, malo o deficiente, sobre el total de viviendas familiares (principales, secundarias, vacías). Valor de referencia de vulnerabilidad (2011): 17,50 %.

(7) IBVU Paro: Porcentaje de la población de 16 años o más en situación de paro, respecto al total de población activa de 16 años o más. Valor de referencia de vulnerabilidad (2011): 42,33 %.

Definiciones

ÁREA ESTADÍSTICA CON CONCENTRACIONES SIGNIFICATIVAS DE POBLACIÓN INMIGRANTE (AE-INMG)

Agrupación de secciones censales colindantes y de cierta homogeneidad urbanística, de entre 3.500 y 15.000 habitantes en las que el valor de Indicador de Inmigración (I-INMG) del conjunto supera el valor establecido como referencia (20%).

INDICADOR DE INMIGRACIÓN (I-INMG)

Porcentaje de población nacida en países no pertenecientes a la UE-14, respecto a la población total. Se calcula restando al número total de nacidos en el extranjero, los nacidos en los países de la UE-14: Alemania; Austria; Bélgica; Dinamarca; Finlandia; Francia; Reino Unido; Grecia; Irlanda; Italia; Luxemburgo; Países Bajos; Portugal; y Suecia.

Síntesis Metodológica

El cuerpo de estudio del Catálogo de Barrios Vulnerables de 2011 sigue el criterio establecido en los Catálogos anteriores: centrándose en los municipios mayores de 50.000 habitantes y capitales de provincia. Los trabajos del Catálogo de 2011, siguen la misma metodología que los de 1991, 2001, y 2006, con la única particularidad de que sólo identifican las Áreas Estadísticas Vulnerables, sin realizar el análisis urbanístico detallado que permitía identificar a partir de ellas los Barrios Vulnerables. En el Catálogo de 2011 se han delimitado AE-INMG (Área Estadística con concentraciones significativas de población inmigrante) y AEV (Áreas Estadísticas Vulnerables según los 3 Indicadores Básicos de Vulnerabilidad Urbana: IBVU Estudios, IBVU Vivienda o IBVU Paro). Estas delimitaciones son independientes y pueden superponerse para su análisis en el Visor del Catálogo.

En el caso del Indicador de Inmigración (I-INMG), para el desarrollo del estudio de 2011 se ha partido del análisis de la evolución de los Barrios con concentraciones significativas de población inmigrante identificados previamente en el año 2006, viendo primero si seguían o no cumpliendo esta condición en el año 2011. Posteriormente, se han identificado las nuevas Áreas Estadísticas con concentraciones significativas de población inmigrante (AE-INMG) no coincidentes con Barrios identificados en el Catálogo de 2006, incluyendo también las ciudades que no contaban con Barrios de este tipo en el año 2006.

Una vez identificadas las secciones censales que en 2011 superan los umbrales de referencia del Indicador de Inmigración (I-INMG), se procede a agrupar estas secciones en Áreas Estadísticas con concentraciones significativas de población inmigrante (AE-INMG).

La metodología detallada completa puede consultarse en:

https://apps.fomento.gob.es/BarriosVulnerables/static/adjunto/Sintesis_metodologica_general_catalogo_bbvv.pdf

Datos sociodemográficos (Censo 2011)	Sección censal 2807917003		AE-INMG 28079051	
	Valores absolutos	%	Valores absolutos	%
Población total	920		14.965	
Población nacida en el extranjero total	135	14,67	3.455	23,09
Población nacida en el extranjero (excepto UE-15)	120	13,04	3.365	22,49

	Sección	AE-INMG	Municipio	Comunidad Autónoma	España
INDICADOR DE INMIGRACIÓN (I-INMG)	13,04	22,49	14,86	14,60	9,99
INDICADORES BÁSICOS DE VULNERABILIDAD URBANA (IBVU) (4)					
IBVU Estudios (5)	17,65	17,31	7,65	7,69	10,92
IBVU Vivienda (6)	10,81	11,43	7,23	4,40	6,99
IBVU Paro (7)	22,35	s.d.	21,47	23,12	29,64

(4) Además del Indicador de Inmigración (I-INMG) se ofrecen los valores de los 3 Indicadores Básicos de Vulnerabilidad Urbana (IBVU) para poder analizar la situación de cada sección censal y AE-INMG en relación con los valores de referencia de vulnerabilidad para estos 3 indicadores.

(5) IBVU Estudios: Porcentaje de población analfabeta y sin estudios de 16 años o más, sobre el total de población de 16 años o más. Valor de referencia de vulnerabilidad (2011): 16,38%.

(6) IBVU Vivienda: Porcentaje de viviendas familiares (principales, secundarias, vacías) en edificios en estado en estado ruinoso, malo o deficiente, sobre el total de viviendas familiares (principales, secundarias, vacías). Valor de referencia de vulnerabilidad (2011): 17,50 %.

(7) IBVU Paro: Porcentaje de la población de 16 años o más en situación de paro, respecto al total de población activa de 16 años o más. Valor de referencia de vulnerabilidad (2011): 42,33 %.

Definiciones

ÁREA ESTADÍSTICA CON CONCENTRACIONES SIGNIFICATIVAS DE POBLACIÓN INMIGRANTE (AE-INMG)

Agrupación de secciones censales colindantes y de cierta homogeneidad urbanística, de entre 3.500 y 15.000 habitantes en las que el valor de Indicador de Inmigración (I-INMG) del conjunto supera el valor establecido como referencia (20%).

INDICADOR DE INMIGRACIÓN (I-INMG)

Porcentaje de población nacida en países no pertenecientes a la UE-14, respecto a la población total. Se calcula restando al número total de nacidos en el extranjero, los nacidos en los países de la UE-14: Alemania; Austria; Bélgica; Dinamarca; Finlandia; Francia; Reino Unido; Grecia; Irlanda; Italia; Luxemburgo; Países Bajos; Portugal; y Suecia.

Síntesis Metodológica

El cuerpo de estudio del Catálogo de Barrios Vulnerables de 2011 sigue el criterio establecido en los Catálogos anteriores: centrándose en los municipios mayores de 50.000 habitantes y capitales de provincia. Los trabajos del Catálogo de 2011, siguen la misma metodología que los de 1991, 2001, y 2006, con la única particularidad de que sólo identifican las Áreas Estadísticas Vulnerables, sin realizar el análisis urbanístico detallado que permitía identificar a partir de ellas los Barrios Vulnerables. En el Catálogo de 2011 se han delimitado AE-INMG (Área Estadística con concentraciones significativas de población inmigrante) y AEV (Áreas Estadísticas Vulnerables según los 3 Indicadores Básicos de Vulnerabilidad Urbana: IBVU Estudios, IBVU Vivienda o IBVU Paro). Estas delimitaciones son independientes y pueden superponerse para su análisis en el Visor del Catálogo.

En el caso del Indicador de Inmigración (I-INMG), para el desarrollo del estudio de 2011 se ha partido del análisis de la evolución de los Barrios con concentraciones significativas de población inmigrante identificados previamente en el año 2006, viendo primero si seguían o no cumpliendo esta condición en el año 2011. Posteriormente, se han identificado las nuevas Áreas Estadísticas con concentraciones significativas de población inmigrante (AE-INMG) no coincidentes con Barrios identificados en el Catálogo de 2006, incluyendo también las ciudades que no contaban con Barrios de este tipo en el año 2006.

Una vez identificadas las secciones censales que en 2011 superan los umbrales de referencia del Indicador de Inmigración (I-INMG), se procede a agrupar estas secciones en Áreas Estadísticas con concentraciones significativas de población inmigrante (AE-INMG).

La metodología detallada completa puede consultarse en:

https://apps.fomento.gob.es/BarriosVulnerables/static/adjunto/Sintesis_metodologica_general_catalogo_bbvv.pdf

Datos sociodemográficos (Censo 2011)	Sección censal 2807917004		AE-INMG 28079051	
	Valores absolutos	%	Valores absolutos	%
Población total	1.155		14.965	
Población nacida en el extranjero total	395	34,20	3.455	23,09
Población nacida en el extranjero (excepto UE-15)	390	33,77	3.365	22,49

	Sección	AE-INMG	Municipio	Comunidad Autónoma	España
INDICADOR DE INMIGRACIÓN (I-INMG)	33,77	22,49	14,86	14,60	9,99
INDICADORES BÁSICOS DE VULNERABILIDAD URBANA (IBVU) (4)					
IBVU Estudios (5)	20,83	17,31	7,65	7,69	10,92
IBVU Vivienda (6)	0,00	11,43	7,23	4,40	6,99
IBVU Paro (7)	46,51	s.d.	21,47	23,12	29,64

(4) Además del Indicador de Inmigración (I-INMG) se ofrecen los valores de los 3 Indicadores Básicos de Vulnerabilidad Urbana (IBVU) para poder analizar la situación de cada sección censal y AE-INMG en relación con los valores de referencia de vulnerabilidad para estos 3 indicadores.

(5) IBVU Estudios: Porcentaje de población analfabeta y sin estudios de 16 años o más, sobre el total de población de 16 años o más. Valor de referencia de vulnerabilidad (2011): 16,38%.

(6) IBVU Vivienda: Porcentaje de viviendas familiares (principales, secundarias, vacías) en edificios en estado en estado ruinoso, malo o deficiente, sobre el total de viviendas familiares (principales, secundarias, vacías). Valor de referencia de vulnerabilidad (2011): 17,50 %.

(7) IBVU Paro: Porcentaje de la población de 16 años o más en situación de paro, respecto al total de población activa de 16 años o más. Valor de referencia de vulnerabilidad (2011): 42,33 %.

Definiciones

ÁREA ESTADÍSTICA CON CONCENTRACIONES SIGNIFICATIVAS DE POBLACIÓN INMIGRANTE (AE-INMG)

Agrupación de secciones censales colindantes y de cierta homogeneidad urbanística, de entre 3.500 y 15.000 habitantes en las que el valor de Indicador de Inmigración (I-INMG) del conjunto supera el valor establecido como referencia (20%).

INDICADOR DE INMIGRACIÓN (I-INMG)

Porcentaje de población nacida en países no pertenecientes a la UE-14, respecto a la población total. Se calcula restando al número total de nacidos en el extranjero, los nacidos en los países de la UE-14: Alemania; Austria; Bélgica; Dinamarca; Finlandia; Francia; Reino Unido; Grecia; Irlanda; Italia; Luxemburgo; Países Bajos; Portugal; y Suecia.

Síntesis Metodológica

El cuerpo de estudio del Catálogo de Barrios Vulnerables de 2011 sigue el criterio establecido en los Catálogos anteriores: centrándose en los municipios mayores de 50.000 habitantes y capitales de provincia. Los trabajos del Catálogo de 2011, siguen la misma metodología que los de 1991, 2001, y 2006, con la única particularidad de que sólo identifican las Áreas Estadísticas Vulnerables, sin realizar el análisis urbanístico detallado que permitía identificar a partir de ellas los Barrios Vulnerables. En el Catálogo de 2011 se han delimitado AE-INMG (Área Estadística con concentraciones significativas de población inmigrante) y AEV (Áreas Estadísticas Vulnerables según los 3 Indicadores Básicos de Vulnerabilidad Urbana: IBVU Estudios, IBVU Vivienda o IBVU Paro). Estas delimitaciones son independientes y pueden superponerse para su análisis en el Visor del Catálogo.

En el caso del Indicador de Inmigración (I-INMG), para el desarrollo del estudio de 2011 se ha partido del análisis de la evolución de los Barrios con concentraciones significativas de población inmigrante identificados previamente en el año 2006, viendo primero si seguían o no cumpliendo esta condición en el año 2011. Posteriormente, se han identificado las nuevas Áreas Estadísticas con concentraciones significativas de población inmigrante (AE-INMG) no coincidentes con Barrios identificados en el Catálogo de 2006, incluyendo también las ciudades que no contaban con Barrios de este tipo en el año 2006.

Una vez identificadas las secciones censales que en 2011 superan los umbrales de referencia del Indicador de Inmigración (I-INMG), se procede a agrupar estas secciones en Áreas Estadísticas con concentraciones significativas de población inmigrante (AE-INMG).

La metodología detallada completa puede consultarse en:

https://apps.fomento.gob.es/BarriosVulnerables/static/adjunto/Sintesis_metodologica_general_catalogo_bbvv.pdf

Datos sociodemográficos (Censo 2011)	Sección censal 2807917005		AE-INMG 28079051	
	Valores absolutos	%	Valores absolutos	%
Población total	965		14.965	
Población nacida en el extranjero total	35	3,63	3.455	23,09
Población nacida en el extranjero (excepto UE-15)	0	0,00	3.365	22,49

	Sección	AE-INMG	Municipio	Comunidad Autónoma	España
INDICADOR DE INMIGRACIÓN (I-INMG)	0,00	22,49	14,86	14,60	9,99
INDICADORES BÁSICOS DE VULNERABILIDAD URBANA (IBVU) (4)					
IBVU Estudios (5)	12,10	17,31	7,65	7,69	10,92
IBVU Vivienda (6)	62,16	11,43	7,23	4,40	6,99
IBVU Paro (7)	38,26	s.d.	21,47	23,12	29,64

(4) Además del Indicador de Inmigración (I-INMG) se ofrecen los valores de los 3 Indicadores Básicos de Vulnerabilidad Urbana (IBVU) para poder analizar la situación de cada sección censal y AE-INMG en relación con los valores de referencia de vulnerabilidad para estos 3 indicadores.

(5) IBVU Estudios: Porcentaje de población analfabeta y sin estudios de 16 años o más, sobre el total de población de 16 años o más. Valor de referencia de vulnerabilidad (2011): 16,38%.

(6) IBVU Vivienda: Porcentaje de viviendas familiares (principales, secundarias, vacías) en edificios en estado en estado ruinoso, malo o deficiente, sobre el total de viviendas familiares (principales, secundarias, vacías). Valor de referencia de vulnerabilidad (2011): 17,50 %.

(7) IBVU Paro: Porcentaje de la población de 16 años o más en situación de paro, respecto al total de población activa de 16 años o más. Valor de referencia de vulnerabilidad (2011): 42,33 %.

Definiciones

ÁREA ESTADÍSTICA CON CONCENTRACIONES SIGNIFICATIVAS DE POBLACIÓN INMIGRANTE (AE-INMG)

Agrupación de secciones censales colindantes y de cierta homogeneidad urbanística, de entre 3.500 y 15.000 habitantes en las que el valor de Indicador de Inmigración (I-INMG) del conjunto supera el valor establecido como referencia (20%).

INDICADOR DE INMIGRACIÓN (I-INMG)

Porcentaje de población nacida en países no pertenecientes a la UE-14, respecto a la población total. Se calcula restando al número total de nacidos en el extranjero, los nacidos en los países de la UE-14: Alemania; Austria; Bélgica; Dinamarca; Finlandia; Francia; Reino Unido; Grecia; Irlanda; Italia; Luxemburgo; Países Bajos; Portugal; y Suecia.

Síntesis Metodológica

El cuerpo de estudio del Catálogo de Barrios Vulnerables de 2011 sigue el criterio establecido en los Catálogos anteriores: centrándose en los municipios mayores de 50.000 habitantes y capitales de provincia. Los trabajos del Catálogo de 2011, siguen la misma metodología que los de 1991, 2001, y 2006, con la única particularidad de que sólo identifican las Áreas Estadísticas Vulnerables, sin realizar el análisis urbanístico detallado que permitía identificar a partir de ellas los Barrios Vulnerables. En el Catálogo de 2011 se han delimitado AE-INMG (Área Estadística con concentraciones significativas de población inmigrante) y AEV (Áreas Estadísticas Vulnerables según los 3 Indicadores Básicos de Vulnerabilidad Urbana: IBVU Estudios, IBVU Vivienda o IBVU Paro). Estas delimitaciones son independientes y pueden superponerse para su análisis en el Visor del Catálogo.

En el caso del Indicador de Inmigración (I-INMG), para el desarrollo del estudio de 2011 se ha partido del análisis de la evolución de los Barrios con concentraciones significativas de población inmigrante identificados previamente en el año 2006, viendo primero si seguían o no cumpliendo esta condición en el año 2011. Posteriormente, se han identificado las nuevas Áreas Estadísticas con concentraciones significativas de población inmigrante (AE-INMG) no coincidentes con Barrios identificados en el Catálogo de 2006, incluyendo también las ciudades que no contaban con Barrios de este tipo en el año 2006.

Una vez identificadas las secciones censales que en 2011 superan los umbrales de referencia del Indicador de Inmigración (I-INMG), se procede a agrupar estas secciones en Áreas Estadísticas con concentraciones significativas de población inmigrante (AE-INMG).

La metodología detallada completa puede consultarse en:

https://apps.fomento.gob.es/BarriosVulnerables/static/adjunto/Sintesis_metodologica_general_catalogo_bbvv.pdf

Datos sociodemográficos (Censo 2011)	Sección censal 2807917006		AE-INMG 28079051	
	Valores absolutos	%	Valores absolutos	%
Población total	1.165		14.965	
Población nacida en el extranjero total	160	13,73	3.455	23,09
Población nacida en el extranjero (excepto UE-15)	145	12,45	3.365	22,49

	Sección	AE-INMG	Municipio	Comunidad Autónoma	España
INDICADOR DE INMIGRACIÓN (I-INMG)	12,45	22,49	14,86	14,60	9,99
INDICADORES BÁSICOS DE VULNERABILIDAD URBANA (IBVU) (4)					
IBVU Estudios (5)	20,51	17,31	7,65	7,69	10,92
IBVU Vivienda (6)	0,00	11,43	7,23	4,40	6,99
IBVU Paro (7)	35,71	s.d.	21,47	23,12	29,64

(4) Además del Indicador de Inmigración (I-INMG) se ofrecen los valores de los 3 Indicadores Básicos de Vulnerabilidad Urbana (IBVU) para poder analizar la situación de cada sección censal y AE-INMG en relación con los valores de referencia de vulnerabilidad para estos 3 indicadores.

(5) IBVU Estudios: Porcentaje de población analfabeta y sin estudios de 16 años o más, sobre el total de población de 16 años o más. Valor de referencia de vulnerabilidad (2011): 16,38%.

(6) IBVU Vivienda: Porcentaje de viviendas familiares (principales, secundarias, vacías) en edificios en estado en estado ruinoso, malo o deficiente, sobre el total de viviendas familiares (principales, secundarias, vacías). Valor de referencia de vulnerabilidad (2011): 17,50 %.

(7) IBVU Paro: Porcentaje de la población de 16 años o más en situación de paro, respecto al total de población activa de 16 años o más. Valor de referencia de vulnerabilidad (2011): 42,33 %.

Definiciones

ÁREA ESTADÍSTICA CON CONCENTRACIONES SIGNIFICATIVAS DE POBLACIÓN INMIGRANTE (AE-INMG)

Agrupación de secciones censales colindantes y de cierta homogeneidad urbanística, de entre 3.500 y 15.000 habitantes en las que el valor de Indicador de Inmigración (I-INMG) del conjunto supera el valor establecido como referencia (20%).

INDICADOR DE INMIGRACIÓN (I-INMG)

Porcentaje de población nacida en países no pertenecientes a la UE-14, respecto a la población total. Se calcula restando al número total de nacidos en el extranjero, los nacidos en los países de la UE-14: Alemania; Austria; Bélgica; Dinamarca; Finlandia; Francia; Reino Unido; Grecia; Irlanda; Italia; Luxemburgo; Países Bajos; Portugal; y Suecia.

Síntesis Metodológica

El cuerpo de estudio del Catálogo de Barrios Vulnerables de 2011 sigue el criterio establecido en los Catálogos anteriores: centrándose en los municipios mayores de 50.000 habitantes y capitales de provincia. Los trabajos del Catálogo de 2011, siguen la misma metodología que los de 1991, 2001, y 2006, con la única particularidad de que sólo identifican las Áreas Estadísticas Vulnerables, sin realizar el análisis urbanístico detallado que permitía identificar a partir de ellas los Barrios Vulnerables. En el Catálogo de 2011 se han delimitado AE-INMG (Área Estadística con concentraciones significativas de población inmigrante) y AEV (Áreas Estadísticas Vulnerables según los 3 Indicadores Básicos de Vulnerabilidad Urbana: IBVU Estudios, IBVU Vivienda o IBVU Paro). Estas delimitaciones son independientes y pueden superponerse para su análisis en el Visor del Catálogo.

En el caso del Indicador de Inmigración (I-INMG), para el desarrollo del estudio de 2011 se ha partido del análisis de la evolución de los Barrios con concentraciones significativas de población inmigrante identificados previamente en el año 2006, viendo primero si seguían o no cumpliendo esta condición en el año 2011. Posteriormente, se han identificado las nuevas Áreas Estadísticas con concentraciones significativas de población inmigrante (AE-INMG) no coincidentes con Barrios identificados en el Catálogo de 2006, incluyendo también las ciudades que no contaban con Barrios de este tipo en el año 2006.

Una vez identificadas las secciones censales que en 2011 superan los umbrales de referencia del Indicador de Inmigración (I-INMG), se procede a agrupar estas secciones en Áreas Estadísticas con concentraciones significativas de población inmigrante (AE-INMG).

La metodología detallada completa puede consultarse en:

https://apps.fomento.gob.es/BarriosVulnerables/static/adjunto/Sintesis_metodologica_general_catalogo_bbvv.pdf

Datos sociodemográficos (Censo 2011)	Sección censal 2807917007		AE-INMG 28079051	
	Valores absolutos	%	Valores absolutos	%
Población total	790		14.965	
Población nacida en el extranjero total	150	18,99	3.455	23,09
Población nacida en el extranjero (excepto UE-15)	150	18,99	3.365	22,49

	Sección	AE-INMG	Municipio	Comunidad Autónoma	España
INDICADOR DE INMIGRACIÓN (I-INMG)	18,99	22,49	14,86	14,60	9,99
INDICADORES BÁSICOS DE VULNERABILIDAD URBANA (IBVU) (4)					
IBVU Estudios (5)	26,52	17,31	7,65	7,69	10,92
IBVU Vivienda (6)	4,29	11,43	7,23	4,40	6,99
IBVU Paro (7)	s.d.	s.d.	21,47	23,12	29,64

(4) Además del Indicador de Inmigración (I-INMG) se ofrecen los valores de los 3 Indicadores Básicos de Vulnerabilidad Urbana (IBVU) para poder analizar la situación de cada sección censal y AE-INMG en relación con los valores de referencia de vulnerabilidad para estos 3 indicadores.

(5) IBVU Estudios: Porcentaje de población analfabeta y sin estudios de 16 años o más, sobre el total de población de 16 años o más. Valor de referencia de vulnerabilidad (2011): 16,38%.

(6) IBVU Vivienda: Porcentaje de viviendas familiares (principales, secundarias, vacías) en edificios en estado en estado ruinoso, malo o deficiente, sobre el total de viviendas familiares (principales, secundarias, vacías). Valor de referencia de vulnerabilidad (2011): 17,50 %.

(7) IBVU Paro: Porcentaje de la población de 16 años o más en situación de paro, respecto al total de población activa de 16 años o más. Valor de referencia de vulnerabilidad (2011): 42,33 %.

Definiciones

ÁREA ESTADÍSTICA CON CONCENTRACIONES SIGNIFICATIVAS DE POBLACIÓN INMIGRANTE (AE-INMG)

Agrupación de secciones censales colindantes y de cierta homogeneidad urbanística, de entre 3.500 y 15.000 habitantes en las que el valor de Indicador de Inmigración (I-INMG) del conjunto supera el valor establecido como referencia (20%).

INDICADOR DE INMIGRACIÓN (I-INMG)

Porcentaje de población nacida en países no pertenecientes a la UE-14, respecto a la población total. Se calcula restando al número total de nacidos en el extranjero, los nacidos en los países de la UE-14: Alemania; Austria; Bélgica; Dinamarca; Finlandia; Francia; Reino Unido; Grecia; Irlanda; Italia; Luxemburgo; Países Bajos; Portugal; y Suecia.

Síntesis Metodológica

El cuerpo de estudio del Catálogo de Barrios Vulnerables de 2011 sigue el criterio establecido en los Catálogos anteriores: centrándose en los municipios mayores de 50.000 habitantes y capitales de provincia. Los trabajos del Catálogo de 2011, siguen la misma metodología que los de 1991, 2001, y 2006, con la única particularidad de que sólo identifican las Áreas Estadísticas Vulnerables, sin realizar el análisis urbanístico detallado que permitía identificar a partir de ellas los Barrios Vulnerables. En el Catálogo de 2011 se han delimitado AE-INMG (Área Estadística con concentraciones significativas de población inmigrante) y AEV (Áreas Estadísticas Vulnerables según los 3 Indicadores Básicos de Vulnerabilidad Urbana: IBVU Estudios, IBVU Vivienda o IBVU Paro). Estas delimitaciones son independientes y pueden superponerse para su análisis en el Visor del Catálogo.

En el caso del Indicador de Inmigración (I-INMG), para el desarrollo del estudio de 2011 se ha partido del análisis de la evolución de los Barrios con concentraciones significativas de población inmigrante identificados previamente en el año 2006, viendo primero si seguían o no cumpliendo esta condición en el año 2011. Posteriormente, se han identificado las nuevas Áreas Estadísticas con concentraciones significativas de población inmigrante (AE-INMG) no coincidentes con Barrios identificados en el Catálogo de 2006, incluyendo también las ciudades que no contaban con Barrios de este tipo en el año 2006.

Una vez identificadas las secciones censales que en 2011 superan los umbrales de referencia del Indicador de Inmigración (I-INMG), se procede a agrupar estas secciones en Áreas Estadísticas con concentraciones significativas de población inmigrante (AE-INMG).

La metodología detallada completa puede consultarse en:

https://apps.fomento.gob.es/BarriosVulnerables/static/adjunto/Sintesis_metodologica_general_catalogo_bbvv.pdf

Datos sociodemográficos (Censo 2011)	Sección censal 2807917008		AE-INMG 28079051	
	Valores absolutos	%	Valores absolutos	%
Población total	1.005		14.965	
Población nacida en el extranjero total	110	10,95	3.455	23,09
Población nacida en el extranjero (excepto UE-15)	110	10,95	3.365	22,49

	Sección	AE-INMG	Municipio	Comunidad Autónoma	España
INDICADOR DE INMIGRACIÓN (I-INMG)	10,95	22,49	14,86	14,60	9,99
INDICADORES BÁSICOS DE VULNERABILIDAD URBANA (IBVU) (4)					
IBVU Estudios (5)	14,72	17,31	7,65	7,69	10,92
IBVU Vivienda (6)	0,00	11,43	7,23	4,40	6,99
IBVU Paro (7)	30,85	s.d.	21,47	23,12	29,64

(4) Además del Indicador de Inmigración (I-INMG) se ofrecen los valores de los 3 Indicadores Básicos de Vulnerabilidad Urbana (IBVU) para poder analizar la situación de cada sección censal y AE-INMG en relación con los valores de referencia de vulnerabilidad para estos 3 indicadores.

(5) IBVU Estudios: Porcentaje de población analfabeta y sin estudios de 16 años o más, sobre el total de población de 16 años o más. Valor de referencia de vulnerabilidad (2011): 16,38%.

(6) IBVU Vivienda: Porcentaje de viviendas familiares (principales, secundarias, vacías) en edificios en estado en estado ruinoso, malo o deficiente, sobre el total de viviendas familiares (principales, secundarias, vacías). Valor de referencia de vulnerabilidad (2011): 17,50 %.

(7) IBVU Paro: Porcentaje de la población de 16 años o más en situación de paro, respecto al total de población activa de 16 años o más. Valor de referencia de vulnerabilidad (2011): 42,33 %.

Definiciones

ÁREA ESTADÍSTICA CON CONCENTRACIONES SIGNIFICATIVAS DE POBLACIÓN INMIGRANTE (AE-INMG)

Agrupación de secciones censales colindantes y de cierta homogeneidad urbanística, de entre 3.500 y 15.000 habitantes en las que el valor de Indicador de Inmigración (I-INMG) del conjunto supera el valor establecido como referencia (20%).

INDICADOR DE INMIGRACIÓN (I-INMG)

Porcentaje de población nacida en países no pertenecientes a la UE-14, respecto a la población total. Se calcula restando al número total de nacidos en el extranjero, los nacidos en los países de la UE-14: Alemania; Austria; Bélgica; Dinamarca; Finlandia; Francia; Reino Unido; Grecia; Irlanda; Italia; Luxemburgo; Países Bajos; Portugal; y Suecia.

Síntesis Metodológica

El cuerpo de estudio del Catálogo de Barrios Vulnerables de 2011 sigue el criterio establecido en los Catálogos anteriores: centrándose en los municipios mayores de 50.000 habitantes y capitales de provincia. Los trabajos del Catálogo de 2011, siguen la misma metodología que los de 1991, 2001, y 2006, con la única particularidad de que sólo identifican las Áreas Estadísticas Vulnerables, sin realizar el análisis urbanístico detallado que permitía identificar a partir de ellas los Barrios Vulnerables. En el Catálogo de 2011 se han delimitado AE-INMG (Área Estadística con concentraciones significativas de población inmigrante) y AEV (Áreas Estadísticas Vulnerables según los 3 Indicadores Básicos de Vulnerabilidad Urbana: IBVU Estudios, IBVU Vivienda o IBVU Paro). Estas delimitaciones son independientes y pueden superponerse para su análisis en el Visor del Catálogo.

En el caso del Indicador de Inmigración (I-INMG), para el desarrollo del estudio de 2011 se ha partido del análisis de la evolución de los Barrios con concentraciones significativas de población inmigrante identificados previamente en el año 2006, viendo primero si seguían o no cumpliendo esta condición en el año 2011. Posteriormente, se han identificado las nuevas Áreas Estadísticas con concentraciones significativas de población inmigrante (AE-INMG) no coincidentes con Barrios identificados en el Catálogo de 2006, incluyendo también las ciudades que no contaban con Barrios de este tipo en el año 2006.

Una vez identificadas las secciones censales que en 2011 superan los umbrales de referencia del Indicador de Inmigración (I-INMG), se procede a agrupar estas secciones en Áreas Estadísticas con concentraciones significativas de población inmigrante (AE-INMG).

La metodología detallada completa puede consultarse en:

https://apps.fomento.gob.es/BarriosVulnerables/static/adjunto/Sintesis_metodologica_general_catalogo_bbvv.pdf

Datos sociodemográficos (Censo 2011)	Sección censal 2807917009		AE-INMG 28079051	
	Valores absolutos	%	Valores absolutos	%
Población total	585		14.965	
Población nacida en el extranjero total	80	13,68	3.455	23,09
Población nacida en el extranjero (excepto UE-15)	85	14,53	3.365	22,49

	Sección	AE-INMG	Municipio	Comunidad Autónoma	España
INDICADOR DE INMIGRACIÓN (I-INMG)	14,53	22,49	14,86	14,60	9,99
INDICADORES BÁSICOS DE VULNERABILIDAD URBANA (IBVU) (4)					
IBVU Estudios (5)	23,53	17,31	7,65	7,69	10,92
IBVU Vivienda (6)	0,00	11,43	7,23	4,40	6,99
IBVU Paro (7)	25,45	s.d.	21,47	23,12	29,64

(4) Además del Indicador de Inmigración (I-INMG) se ofrecen los valores de los 3 Indicadores Básicos de Vulnerabilidad Urbana (IBVU) para poder analizar la situación de cada sección censal y AE-INMG en relación con los valores de referencia de vulnerabilidad para estos 3 indicadores.

(5) IBVU Estudios: Porcentaje de población analfabeta y sin estudios de 16 años o más, sobre el total de población de 16 años o más. Valor de referencia de vulnerabilidad (2011): 16,38%.

(6) IBVU Vivienda: Porcentaje de viviendas familiares (principales, secundarias, vacías) en edificios en estado en estado ruinoso, malo o deficiente, sobre el total de viviendas familiares (principales, secundarias, vacías). Valor de referencia de vulnerabilidad (2011): 17,50 %.

(7) IBVU Paro: Porcentaje de la población de 16 años o más en situación de paro, respecto al total de población activa de 16 años o más. Valor de referencia de vulnerabilidad (2011): 42,33 %.

Definiciones

ÁREA ESTADÍSTICA CON CONCENTRACIONES SIGNIFICATIVAS DE POBLACIÓN INMIGRANTE (AE-INMG)

Agrupación de secciones censales colindantes y de cierta homogeneidad urbanística, de entre 3.500 y 15.000 habitantes en las que el valor de Indicador de Inmigración (I-INMG) del conjunto supera el valor establecido como referencia (20%).

INDICADOR DE INMIGRACIÓN (I-INMG)

Porcentaje de población nacida en países no pertenecientes a la UE-14, respecto a la población total. Se calcula restando al número total de nacidos en el extranjero, los nacidos en los países de la UE-14: Alemania; Austria; Bélgica; Dinamarca; Finlandia; Francia; Reino Unido; Grecia; Irlanda; Italia; Luxemburgo; Países Bajos; Portugal; y Suecia.

Síntesis Metodológica

El cuerpo de estudio del Catálogo de Barrios Vulnerables de 2011 sigue el criterio establecido en los Catálogos anteriores: centrándose en los municipios mayores de 50.000 habitantes y capitales de provincia. Los trabajos del Catálogo de 2011, siguen la misma metodología que los de 1991, 2001, y 2006, con la única particularidad de que sólo identifican las Áreas Estadísticas Vulnerables, sin realizar el análisis urbanístico detallado que permitía identificar a partir de ellas los Barrios Vulnerables. En el Catálogo de 2011 se han delimitado AE-INMG (Área Estadística con concentraciones significativas de población inmigrante) y AEV (Áreas Estadísticas Vulnerables según los 3 Indicadores Básicos de Vulnerabilidad Urbana: IBVU Estudios, IBVU Vivienda o IBVU Paro). Estas delimitaciones son independientes y pueden superponerse para su análisis en el Visor del Catálogo.

En el caso del Indicador de Inmigración (I-INMG), para el desarrollo del estudio de 2011 se ha partido del análisis de la evolución de los Barrios con concentraciones significativas de población inmigrante identificados previamente en el año 2006, viendo primero si seguían o no cumpliendo esta condición en el año 2011. Posteriormente, se han identificado las nuevas Áreas Estadísticas con concentraciones significativas de población inmigrante (AE-INMG) no coincidentes con Barrios identificados en el Catálogo de 2006, incluyendo también las ciudades que no contaban con Barrios de este tipo en el año 2006.

Una vez identificadas las secciones censales que en 2011 superan los umbrales de referencia del Indicador de Inmigración (I-INMG), se procede a agrupar estas secciones en Áreas Estadísticas con concentraciones significativas de población inmigrante (AE-INMG).

La metodología detallada completa puede consultarse en:

https://apps.fomento.gob.es/BarriosVulnerables/static/adjunto/Sintesis_metodologica_general_catalogo_bbvv.pdf

Datos sociodemográficos (Censo 2011)	Sección censal 2807917010		AE-INMG 28079051	
	Valores absolutos	%	Valores absolutos	%
Población total	1.425		14.965	
Población nacida en el extranjero total	690	48,42	3.455	23,09
Población nacida en el extranjero (excepto UE-15)	690	48,42	3.365	22,49

	Sección	AE-INMG	Municipio	Comunidad Autónoma	España
INDICADOR DE INMIGRACIÓN (I-INMG)	48,42	22,49	14,86	14,60	9,99
INDICADORES BÁSICOS DE VULNERABILIDAD URBANA (IBVU) (4)					
IBVU Estudios (5)	17,29	17,31	7,65	7,69	10,92
IBVU Vivienda (6)	15,24	11,43	7,23	4,40	6,99
IBVU Paro (7)	29,37	s.d.	21,47	23,12	29,64

(4) Además del Indicador de Inmigración (I-INMG) se ofrecen los valores de los 3 Indicadores Básicos de Vulnerabilidad Urbana (IBVU) para poder analizar la situación de cada sección censal y AE-INMG en relación con los valores de referencia de vulnerabilidad para estos 3 indicadores.

(5) IBVU Estudios: Porcentaje de población analfabeta y sin estudios de 16 años o más, sobre el total de población de 16 años o más. Valor de referencia de vulnerabilidad (2011): 16,38%.

(6) IBVU Vivienda: Porcentaje de viviendas familiares (principales, secundarias, vacías) en edificios en estado en estado ruinoso, malo o deficiente, sobre el total de viviendas familiares (principales, secundarias, vacías). Valor de referencia de vulnerabilidad (2011): 17,50 %.

(7) IBVU Paro: Porcentaje de la población de 16 años o más en situación de paro, respecto al total de población activa de 16 años o más. Valor de referencia de vulnerabilidad (2011): 42,33 %.

Definiciones

ÁREA ESTADÍSTICA CON CONCENTRACIONES SIGNIFICATIVAS DE POBLACIÓN INMIGRANTE (AE-INMG)

Agrupación de secciones censales colindantes y de cierta homogeneidad urbanística, de entre 3.500 y 15.000 habitantes en las que el valor de Indicador de Inmigración (I-INMG) del conjunto supera el valor establecido como referencia (20%).

INDICADOR DE INMIGRACIÓN (I-INMG)

Porcentaje de población nacida en países no pertenecientes a la UE-14, respecto a la población total. Se calcula restando al número total de nacidos en el extranjero, los nacidos en los países de la UE-14: Alemania; Austria; Bélgica; Dinamarca; Finlandia; Francia; Reino Unido; Grecia; Irlanda; Italia; Luxemburgo; Países Bajos; Portugal; y Suecia.

Síntesis Metodológica

El cuerpo de estudio del Catálogo de Barrios Vulnerables de 2011 sigue el criterio establecido en los Catálogos anteriores: centrándose en los municipios mayores de 50.000 habitantes y capitales de provincia. Los trabajos del Catálogo de 2011, siguen la misma metodología que los de 1991, 2001, y 2006, con la única particularidad de que sólo identifican las Áreas Estadísticas Vulnerables, sin realizar el análisis urbanístico detallado que permitía identificar a partir de ellas los Barrios Vulnerables. En el Catálogo de 2011 se han delimitado AE-INMG (Área Estadística con concentraciones significativas de población inmigrante) y AEV (Áreas Estadísticas Vulnerables según los 3 Indicadores Básicos de Vulnerabilidad Urbana: IBVU Estudios, IBVU Vivienda o IBVU Paro). Estas delimitaciones son independientes y pueden superponerse para su análisis en el Visor del Catálogo.

En el caso del Indicador de Inmigración (I-INMG), para el desarrollo del estudio de 2011 se ha partido del análisis de la evolución de los Barrios con concentraciones significativas de población inmigrante identificados previamente en el año 2006, viendo primero si seguían o no cumpliendo esta condición en el año 2011. Posteriormente, se han identificado las nuevas Áreas Estadísticas con concentraciones significativas de población inmigrante (AE-INMG) no coincidentes con Barrios identificados en el Catálogo de 2006, incluyendo también las ciudades que no contaban con Barrios de este tipo en el año 2006.

Una vez identificadas las secciones censales que en 2011 superan los umbrales de referencia del Indicador de Inmigración (I-INMG), se procede a agrupar estas secciones en Áreas Estadísticas con concentraciones significativas de población inmigrante (AE-INMG).

La metodología detallada completa puede consultarse en:

https://apps.fomento.gob.es/BarriosVulnerables/static/adjunto/Sintesis_metodologica_general_catalogo_bbvv.pdf

Datos sociodemográficos (Censo 2011)	Sección censal 2807917012		AE-INMG 28079051	
	Valores absolutos	%	Valores absolutos	%
Población total	1.090		14.965	
Población nacida en el extranjero total	95	8,72	3.455	23,09
Población nacida en el extranjero (excepto UE-15)	90	8,26	3.365	22,49

	Sección	AE-INMG	Municipio	Comunidad Autónoma	España
INDICADOR DE INMIGRACIÓN (I-INMG)	8,26	22,49	14,86	14,60	9,99
INDICADORES BÁSICOS DE VULNERABILIDAD URBANA (IBVU) (4)					
IBVU Estudios (5)	14,14	17,31	7,65	7,69	10,92
IBVU Vivienda (6)	13,22	11,43	7,23	4,40	6,99
IBVU Paro (7)	17,80	s.d.	21,47	23,12	29,64

(4) Además del Indicador de Inmigración (I-INMG) se ofrecen los valores de los 3 Indicadores Básicos de Vulnerabilidad Urbana (IBVU) para poder analizar la situación de cada sección censal y AE-INMG en relación con los valores de referencia de vulnerabilidad para estos 3 indicadores.

(5) IBVU Estudios: Porcentaje de población analfabeta y sin estudios de 16 años o más, sobre el total de población de 16 años o más. Valor de referencia de vulnerabilidad (2011): 16,38%.

(6) IBVU Vivienda: Porcentaje de viviendas familiares (principales, secundarias, vacías) en edificios en estado en estado ruinoso, malo o deficiente, sobre el total de viviendas familiares (principales, secundarias, vacías). Valor de referencia de vulnerabilidad (2011): 17,50 %.

(7) IBVU Paro: Porcentaje de la población de 16 años o más en situación de paro, respecto al total de población activa de 16 años o más. Valor de referencia de vulnerabilidad (2011): 42,33 %.

Definiciones

ÁREA ESTADÍSTICA CON CONCENTRACIONES SIGNIFICATIVAS DE POBLACIÓN INMIGRANTE (AE-INMG)

Agrupación de secciones censales colindantes y de cierta homogeneidad urbanística, de entre 3.500 y 15.000 habitantes en las que el valor de Indicador de Inmigración (I-INMG) del conjunto supera el valor establecido como referencia (20%).

INDICADOR DE INMIGRACIÓN (I-INMG)

Porcentaje de población nacida en países no pertenecientes a la UE-14, respecto a la población total. Se calcula restando al número total de nacidos en el extranjero, los nacidos en los países de la UE-14: Alemania; Austria; Bélgica; Dinamarca; Finlandia; Francia; Reino Unido; Grecia; Irlanda; Italia; Luxemburgo; Países Bajos; Portugal; y Suecia.

Síntesis Metodológica

El cuerpo de estudio del Catálogo de Barrios Vulnerables de 2011 sigue el criterio establecido en los Catálogos anteriores: centrándose en los municipios mayores de 50.000 habitantes y capitales de provincia. Los trabajos del Catálogo de 2011, siguen la misma metodología que los de 1991, 2001, y 2006, con la única particularidad de que sólo identifican las Áreas Estadísticas Vulnerables, sin realizar el análisis urbanístico detallado que permitía identificar a partir de ellas los Barrios Vulnerables. En el Catálogo de 2011 se han delimitado AE-INMG (Área Estadística con concentraciones significativas de población inmigrante) y AEV (Áreas Estadísticas Vulnerables según los 3 Indicadores Básicos de Vulnerabilidad Urbana: IBVU Estudios, IBVU Vivienda o IBVU Paro). Estas delimitaciones son independientes y pueden superponerse para su análisis en el Visor del Catálogo.

En el caso del Indicador de Inmigración (I-INMG), para el desarrollo del estudio de 2011 se ha partido del análisis de la evolución de los Barrios con concentraciones significativas de población inmigrante identificados previamente en el año 2006, viendo primero si seguían o no cumpliendo esta condición en el año 2011. Posteriormente, se han identificado las nuevas Áreas Estadísticas con concentraciones significativas de población inmigrante (AE-INMG) no coincidentes con Barrios identificados en el Catálogo de 2006, incluyendo también las ciudades que no contaban con Barrios de este tipo en el año 2006.

Una vez identificadas las secciones censales que en 2011 superan los umbrales de referencia del Indicador de Inmigración (I-INMG), se procede a agrupar estas secciones en Áreas Estadísticas con concentraciones significativas de población inmigrante (AE-INMG).

La metodología detallada completa puede consultarse en:

https://apps.fomento.gob.es/BarriosVulnerables/static/adjunto/Sintesis_metodologica_general_catalogo_bbvv.pdf

Datos sociodemográficos (Censo 2011)	Sección censal 2807917013		AE-INMG 28079051	
	Valores absolutos	%	Valores absolutos	%
Población total	630		14.965	
Población nacida en el extranjero total	140	22,22	3.455	23,09
Población nacida en el extranjero (excepto UE-15)	145	23,02	3.365	22,49

	Sección	AE-INMG	Municipio	Comunidad Autónoma	España
INDICADOR DE INMIGRACIÓN (I-INMG)	23,02	22,49	14,86	14,60	9,99
INDICADORES BÁSICOS DE VULNERABILIDAD URBANA (IBVU) (4)					
IBVU Estudios (5)	10,00	17,31	7,65	7,69	10,92
IBVU Vivienda (6)	12,33	11,43	7,23	4,40	6,99
IBVU Paro (7)	34,29	s.d.	21,47	23,12	29,64

(4) Además del Indicador de Inmigración (I-INMG) se ofrecen los valores de los 3 Indicadores Básicos de Vulnerabilidad Urbana (IBVU) para poder analizar la situación de cada sección censal y AE-INMG en relación con los valores de referencia de vulnerabilidad para estos 3 indicadores.

(5) IBVU Estudios: Porcentaje de población analfabeta y sin estudios de 16 años o más, sobre el total de población de 16 años o más. Valor de referencia de vulnerabilidad (2011): 16,38%.

(6) IBVU Vivienda: Porcentaje de viviendas familiares (principales, secundarias, vacías) en edificios en estado en estado ruinoso, malo o deficiente, sobre el total de viviendas familiares (principales, secundarias, vacías). Valor de referencia de vulnerabilidad (2011): 17,50 %.

(7) IBVU Paro: Porcentaje de la población de 16 años o más en situación de paro, respecto al total de población activa de 16 años o más. Valor de referencia de vulnerabilidad (2011): 42,33 %.

Definiciones

ÁREA ESTADÍSTICA CON CONCENTRACIONES SIGNIFICATIVAS DE POBLACIÓN INMIGRANTE (AE-INMG)

Agrupación de secciones censales colindantes y de cierta homogeneidad urbanística, de entre 3.500 y 15.000 habitantes en las que el valor de Indicador de Inmigración (I-INMG) del conjunto supera el valor establecido como referencia (20%).

INDICADOR DE INMIGRACIÓN (I-INMG)

Porcentaje de población nacida en países no pertenecientes a la UE-14, respecto a la población total. Se calcula restando al número total de nacidos en el extranjero, los nacidos en los países de la UE-14: Alemania; Austria; Bélgica; Dinamarca; Finlandia; Francia; Reino Unido; Grecia; Irlanda; Italia; Luxemburgo; Países Bajos; Portugal; y Suecia.

Síntesis Metodológica

El cuerpo de estudio del Catálogo de Barrios Vulnerables de 2011 sigue el criterio establecido en los Catálogos anteriores: centrándose en los municipios mayores de 50.000 habitantes y capitales de provincia. Los trabajos del Catálogo de 2011, siguen la misma metodología que los de 1991, 2001, y 2006, con la única particularidad de que sólo identifican las Áreas Estadísticas Vulnerables, sin realizar el análisis urbanístico detallado que permitía identificar a partir de ellas los Barrios Vulnerables. En el Catálogo de 2011 se han delimitado AE-INMG (Área Estadística con concentraciones significativas de población inmigrante) y AEV (Áreas Estadísticas Vulnerables según los 3 Indicadores Básicos de Vulnerabilidad Urbana: IBVU Estudios, IBVU Vivienda o IBVU Paro). Estas delimitaciones son independientes y pueden superponerse para su análisis en el Visor del Catálogo.

En el caso del Indicador de Inmigración (I-INMG), para el desarrollo del estudio de 2011 se ha partido del análisis de la evolución de los Barrios con concentraciones significativas de población inmigrante identificados previamente en el año 2006, viendo primero si seguían o no cumpliendo esta condición en el año 2011. Posteriormente, se han identificado las nuevas Áreas Estadísticas con concentraciones significativas de población inmigrante (AE-INMG) no coincidentes con Barrios identificados en el Catálogo de 2006, incluyendo también las ciudades que no contaban con Barrios de este tipo en el año 2006.

Una vez identificadas las secciones censales que en 2011 superan los umbrales de referencia del Indicador de Inmigración (I-INMG), se procede a agrupar estas secciones en Áreas Estadísticas con concentraciones significativas de población inmigrante (AE-INMG).

La metodología detallada completa puede consultarse en:

https://apps.fomento.gob.es/BarriosVulnerables/static/adjunto/Sintesis_metodologica_general_catalogo_bbvv.pdf

Datos sociodemográficos (Censo 2011)	Sección censal 2807917014		AE-INMG 28079051	
	Valores absolutos	%	Valores absolutos	%
Población total	830		14.965	
Población nacida en el extranjero total	270	32,53	3.455	23,09
Población nacida en el extranjero (excepto UE-15)	255	30,72	3.365	22,49

	Sección	AE-INMG	Municipio	Comunidad Autónoma	España
INDICADOR DE INMIGRACIÓN (I-INMG)	30,72	22,49	14,86	14,60	9,99
INDICADORES BÁSICOS DE VULNERABILIDAD URBANA (IBVU) (4)					
IBVU Estudios (5)	11,59	17,31	7,65	7,69	10,92
IBVU Vivienda (6)	39,08	11,43	7,23	4,40	6,99
IBVU Paro (7)	31,68	s.d.	21,47	23,12	29,64

(4) Además del Indicador de Inmigración (I-INMG) se ofrecen los valores de los 3 Indicadores Básicos de Vulnerabilidad Urbana (IBVU) para poder analizar la situación de cada sección censal y AE-INMG en relación con los valores de referencia de vulnerabilidad para estos 3 indicadores.

(5) IBVU Estudios: Porcentaje de población analfabeta y sin estudios de 16 años o más, sobre el total de población de 16 años o más. Valor de referencia de vulnerabilidad (2011): 16,38%.

(6) IBVU Vivienda: Porcentaje de viviendas familiares (principales, secundarias, vacías) en edificios en estado en estado ruinoso, malo o deficiente, sobre el total de viviendas familiares (principales, secundarias, vacías). Valor de referencia de vulnerabilidad (2011): 17,50 %.

(7) IBVU Paro: Porcentaje de la población de 16 años o más en situación de paro, respecto al total de población activa de 16 años o más. Valor de referencia de vulnerabilidad (2011): 42,33 %.

Definiciones

ÁREA ESTADÍSTICA CON CONCENTRACIONES SIGNIFICATIVAS DE POBLACIÓN INMIGRANTE (AE-INMG)

Agrupación de secciones censales colindantes y de cierta homogeneidad urbanística, de entre 3.500 y 15.000 habitantes en las que el valor de Indicador de Inmigración (I-INMG) del conjunto supera el valor establecido como referencia (20%).

INDICADOR DE INMIGRACIÓN (I-INMG)

Porcentaje de población nacida en países no pertenecientes a la UE-14, respecto a la población total. Se calcula restando al número total de nacidos en el extranjero, los nacidos en los países de la UE-14: Alemania; Austria; Bélgica; Dinamarca; Finlandia; Francia; Reino Unido; Grecia; Irlanda; Italia; Luxemburgo; Países Bajos; Portugal; y Suecia.

Síntesis Metodológica

El cuerpo de estudio del Catálogo de Barrios Vulnerables de 2011 sigue el criterio establecido en los Catálogos anteriores: centrándose en los municipios mayores de 50.000 habitantes y capitales de provincia. Los trabajos del Catálogo de 2011, siguen la misma metodología que los de 1991, 2001, y 2006, con la única particularidad de que sólo identifican las Áreas Estadísticas Vulnerables, sin realizar el análisis urbanístico detallado que permitía identificar a partir de ellas los Barrios Vulnerables. En el Catálogo de 2011 se han delimitado AE-INMG (Área Estadística con concentraciones significativas de población inmigrante) y AEV (Áreas Estadísticas Vulnerables según los 3 Indicadores Básicos de Vulnerabilidad Urbana: IBVU Estudios, IBVU Vivienda o IBVU Paro). Estas delimitaciones son independientes y pueden superponerse para su análisis en el Visor del Catálogo.

En el caso del Indicador de Inmigración (I-INMG), para el desarrollo del estudio de 2011 se ha partido del análisis de la evolución de los Barrios con concentraciones significativas de población inmigrante identificados previamente en el año 2006, viendo primero si seguían o no cumpliendo esta condición en el año 2011. Posteriormente, se han identificado las nuevas Áreas Estadísticas con concentraciones significativas de población inmigrante (AE-INMG) no coincidentes con Barrios identificados en el Catálogo de 2006, incluyendo también las ciudades que no contaban con Barrios de este tipo en el año 2006.

Una vez identificadas las secciones censales que en 2011 superan los umbrales de referencia del Indicador de Inmigración (I-INMG), se procede a agrupar estas secciones en Áreas Estadísticas con concentraciones significativas de población inmigrante (AE-INMG).

La metodología detallada completa puede consultarse en:

https://apps.fomento.gob.es/BarriosVulnerables/static/adjunto/Sintesis_metodologica_general_catalogo_bbvv.pdf

Datos sociodemográficos (Censo 2011)	Sección censal 2807917015		AE-INMG 28079051	
	Valores absolutos	%	Valores absolutos	%
Población total	970		14.965	
Población nacida en el extranjero total	285	29,38	3.455	23,09
Población nacida en el extranjero (excepto UE-15)	285	29,38	3.365	22,49

	Sección	AE-INMG	Municipio	Comunidad Autónoma	España
INDICADOR DE INMIGRACIÓN (I-INMG)	29,38	22,49	14,86	14,60	9,99
INDICADORES BÁSICOS DE VULNERABILIDAD URBANA (IBVU) (4)					
IBVU Estudios (5)	14,71	17,31	7,65	7,69	10,92
IBVU Vivienda (6)	11,00	11,43	7,23	4,40	6,99
IBVU Paro (7)	37,74	s.d.	21,47	23,12	29,64

(4) Además del Indicador de Inmigración (I-INMG) se ofrecen los valores de los 3 Indicadores Básicos de Vulnerabilidad Urbana (IBVU) para poder analizar la situación de cada sección censal y AE-INMG en relación con los valores de referencia de vulnerabilidad para estos 3 indicadores.

(5) IBVU Estudios: Porcentaje de población analfabeta y sin estudios de 16 años o más, sobre el total de población de 16 años o más. Valor de referencia de vulnerabilidad (2011): 16,38%.

(6) IBVU Vivienda: Porcentaje de viviendas familiares (principales, secundarias, vacías) en edificios en estado en estado ruinoso, malo o deficiente, sobre el total de viviendas familiares (principales, secundarias, vacías). Valor de referencia de vulnerabilidad (2011): 17,50 %.

(7) IBVU Paro: Porcentaje de la población de 16 años o más en situación de paro, respecto al total de población activa de 16 años o más. Valor de referencia de vulnerabilidad (2011): 42,33 %.

Definiciones

ÁREA ESTADÍSTICA CON CONCENTRACIONES SIGNIFICATIVAS DE POBLACIÓN INMIGRANTE (AE-INMG)

Agrupación de secciones censales colindantes y de cierta homogeneidad urbanística, de entre 3.500 y 15.000 habitantes en las que el valor de Indicador de Inmigración (I-INMG) del conjunto supera el valor establecido como referencia (20%).

INDICADOR DE INMIGRACIÓN (I-INMG)

Porcentaje de población nacida en países no pertenecientes a la UE-14, respecto a la población total. Se calcula restando al número total de nacidos en el extranjero, los nacidos en los países de la UE-14: Alemania; Austria; Bélgica; Dinamarca; Finlandia; Francia; Reino Unido; Grecia; Irlanda; Italia; Luxemburgo; Países Bajos; Portugal; y Suecia.

Síntesis Metodológica

El cuerpo de estudio del Catálogo de Barrios Vulnerables de 2011 sigue el criterio establecido en los Catálogos anteriores: centrándose en los municipios mayores de 50.000 habitantes y capitales de provincia. Los trabajos del Catálogo de 2011, siguen la misma metodología que los de 1991, 2001, y 2006, con la única particularidad de que sólo identifican las Áreas Estadísticas Vulnerables, sin realizar el análisis urbanístico detallado que permitía identificar a partir de ellas los Barrios Vulnerables. En el Catálogo de 2011 se han delimitado AE-INMG (Área Estadística con concentraciones significativas de población inmigrante) y AEV (Áreas Estadísticas Vulnerables según los 3 Indicadores Básicos de Vulnerabilidad Urbana: IBVU Estudios, IBVU Vivienda o IBVU Paro). Estas delimitaciones son independientes y pueden superponerse para su análisis en el Visor del Catálogo.

En el caso del Indicador de Inmigración (I-INMG), para el desarrollo del estudio de 2011 se ha partido del análisis de la evolución de los Barrios con concentraciones significativas de población inmigrante identificados previamente en el año 2006, viendo primero si seguían o no cumpliendo esta condición en el año 2011. Posteriormente, se han identificado las nuevas Áreas Estadísticas con concentraciones significativas de población inmigrante (AE-INMG) no coincidentes con Barrios identificados en el Catálogo de 2006, incluyendo también las ciudades que no contaban con Barrios de este tipo en el año 2006.

Una vez identificadas las secciones censales que en 2011 superan los umbrales de referencia del Indicador de Inmigración (I-INMG), se procede a agrupar estas secciones en Áreas Estadísticas con concentraciones significativas de población inmigrante (AE-INMG).

La metodología detallada completa puede consultarse en:

https://apps.fomento.gob.es/BarriosVulnerables/static/adjunto/Sintesis_metodologica_general_catalogo_bbvv.pdf

Datos sociodemográficos (Censo 2011)	Sección censal 2807917028		AE-INMG 28079051	
	Valores absolutos	%	Valores absolutos	%
Población total	645		14.965	
Población nacida en el extranjero total	135	20,93	3.455	23,09
Población nacida en el extranjero (excepto UE-15)	135	20,93	3.365	22,49

	Sección	AE-INMG	Municipio	Comunidad Autónoma	España
INDICADOR DE INMIGRACIÓN (I-INMG)	20,93	22,49	14,86	14,60	9,99
INDICADORES BÁSICOS DE VULNERABILIDAD URBANA (IBVU) (4)					
IBVU Estudios (5)	17,24	17,31	7,65	7,69	10,92
IBVU Vivienda (6)	0,00	11,43	7,23	4,40	6,99
IBVU Paro (7)	20,27	s.d.	21,47	23,12	29,64

(4) Además del Indicador de Inmigración (I-INMG) se ofrecen los valores de los 3 Indicadores Básicos de Vulnerabilidad Urbana (IBVU) para poder analizar la situación de cada sección censal y AE-INMG en relación con los valores de referencia de vulnerabilidad para estos 3 indicadores.

(5) IBVU Estudios: Porcentaje de población analfabeta y sin estudios de 16 años o más, sobre el total de población de 16 años o más. Valor de referencia de vulnerabilidad (2011): 16,38%.

(6) IBVU Vivienda: Porcentaje de viviendas familiares (principales, secundarias, vacías) en edificios en estado en estado ruinoso, malo o deficiente, sobre el total de viviendas familiares (principales, secundarias, vacías). Valor de referencia de vulnerabilidad (2011): 17,50 %.

(7) IBVU Paro: Porcentaje de la población de 16 años o más en situación de paro, respecto al total de población activa de 16 años o más. Valor de referencia de vulnerabilidad (2011): 42,33 %.

Definiciones

ÁREA ESTADÍSTICA CON CONCENTRACIONES SIGNIFICATIVAS DE POBLACIÓN INMIGRANTE (AE-INMG)

Agrupación de secciones censales colindantes y de cierta homogeneidad urbanística, de entre 3.500 y 15.000 habitantes en las que el valor de Indicador de Inmigración (I-INMG) del conjunto supera el valor establecido como referencia (20%).

INDICADOR DE INMIGRACIÓN (I-INMG)

Porcentaje de población nacida en países no pertenecientes a la UE-14, respecto a la población total. Se calcula restando al número total de nacidos en el extranjero, los nacidos en los países de la UE-14: Alemania; Austria; Bélgica; Dinamarca; Finlandia; Francia; Reino Unido; Grecia; Irlanda; Italia; Luxemburgo; Países Bajos; Portugal; y Suecia.

Síntesis Metodológica

El cuerpo de estudio del Catálogo de Barrios Vulnerables de 2011 sigue el criterio establecido en los Catálogos anteriores: centrándose en los municipios mayores de 50.000 habitantes y capitales de provincia. Los trabajos del Catálogo de 2011, siguen la misma metodología que los de 1991, 2001, y 2006, con la única particularidad de que sólo identifican las Áreas Estadísticas Vulnerables, sin realizar el análisis urbanístico detallado que permitía identificar a partir de ellas los Barrios Vulnerables. En el Catálogo de 2011 se han delimitado AE-INMG (Área Estadística con concentraciones significativas de población inmigrante) y AEV (Áreas Estadísticas Vulnerables según los 3 Indicadores Básicos de Vulnerabilidad Urbana: IBVU Estudios, IBVU Vivienda o IBVU Paro). Estas delimitaciones son independientes y pueden superponerse para su análisis en el Visor del Catálogo.

En el caso del Indicador de Inmigración (I-INMG), para el desarrollo del estudio de 2011 se ha partido del análisis de la evolución de los Barrios con concentraciones significativas de población inmigrante identificados previamente en el año 2006, viendo primero si seguían o no cumpliendo esta condición en el año 2011. Posteriormente, se han identificado las nuevas Áreas Estadísticas con concentraciones significativas de población inmigrante (AE-INMG) no coincidentes con Barrios identificados en el Catálogo de 2006, incluyendo también las ciudades que no contaban con Barrios de este tipo en el año 2006.

Una vez identificadas las secciones censales que en 2011 superan los umbrales de referencia del Indicador de Inmigración (I-INMG), se procede a agrupar estas secciones en Áreas Estadísticas con concentraciones significativas de población inmigrante (AE-INMG).

La metodología detallada completa puede consultarse en:

https://apps.fomento.gob.es/BarriosVulnerables/static/adjunto/Sintesis_metodologica_general_catalogo_bbvv.pdf

Datos sociodemográficos (Censo 2011)	Sección censal 2807917109		AE-INMG 28079051	
	Valores absolutos	%	Valores absolutos	%
Población total	1.275		14.965	
Población nacida en el extranjero total	295	23,14	3.455	23,09
Población nacida en el extranjero (excepto UE-15)	295	23,14	3.365	22,49

	Sección	AE-INMG	Municipio	Comunidad Autónoma	España
INDICADOR DE INMIGRACIÓN (I-INMG)	23,14	22,49	14,86	14,60	9,99
INDICADORES BÁSICOS DE VULNERABILIDAD URBANA (IBVU) (4)					
IBVU Estudios (5)	23,89	17,31	7,65	7,69	10,92
IBVU Vivienda (6)	0,00	11,43	7,23	4,40	6,99
IBVU Paro (7)	29,27	s.d.	21,47	23,12	29,64

(4) Además del Indicador de Inmigración (I-INMG) se ofrecen los valores de los 3 Indicadores Básicos de Vulnerabilidad Urbana (IBVU) para poder analizar la situación de cada sección censal y AE-INMG en relación con los valores de referencia de vulnerabilidad para estos 3 indicadores.

(5) IBVU Estudios: Porcentaje de población analfabeta y sin estudios de 16 años o más, sobre el total de población de 16 años o más. Valor de referencia de vulnerabilidad (2011): 16,38%.

(6) IBVU Vivienda: Porcentaje de viviendas familiares (principales, secundarias, vacías) en edificios en estado en estado ruinoso, malo o deficiente, sobre el total de viviendas familiares (principales, secundarias, vacías). Valor de referencia de vulnerabilidad (2011): 17,50 %.

(7) IBVU Paro: Porcentaje de la población de 16 años o más en situación de paro, respecto al total de población activa de 16 años o más. Valor de referencia de vulnerabilidad (2011): 42,33 %.

Definiciones

ÁREA ESTADÍSTICA CON CONCENTRACIONES SIGNIFICATIVAS DE POBLACIÓN INMIGRANTE (AE-INMG)

Agrupación de secciones censales colindantes y de cierta homogeneidad urbanística, de entre 3.500 y 15.000 habitantes en las que el valor de Indicador de Inmigración (I-INMG) del conjunto supera el valor establecido como referencia (20%).

INDICADOR DE INMIGRACIÓN (I-INMG)

Porcentaje de población nacida en países no pertenecientes a la UE-14, respecto a la población total. Se calcula restando al número total de nacidos en el extranjero, los nacidos en los países de la UE-14: Alemania; Austria; Bélgica; Dinamarca; Finlandia; Francia; Reino Unido; Grecia; Irlanda; Italia; Luxemburgo; Países Bajos; Portugal; y Suecia.

Síntesis Metodológica

El cuerpo de estudio del Catálogo de Barrios Vulnerables de 2011 sigue el criterio establecido en los Catálogos anteriores: centrándose en los municipios mayores de 50.000 habitantes y capitales de provincia. Los trabajos del Catálogo de 2011, siguen la misma metodología que los de 1991, 2001, y 2006, con la única particularidad de que sólo identifican las Áreas Estadísticas Vulnerables, sin realizar el análisis urbanístico detallado que permitía identificar a partir de ellas los Barrios Vulnerables. En el Catálogo de 2011 se han delimitado AE-INMG (Área Estadística con concentraciones significativas de población inmigrante) y AEV (Áreas Estadísticas Vulnerables según los 3 Indicadores Básicos de Vulnerabilidad Urbana: IBVU Estudios, IBVU Vivienda o IBVU Paro). Estas delimitaciones son independientes y pueden superponerse para su análisis en el Visor del Catálogo.

En el caso del Indicador de Inmigración (I-INMG), para el desarrollo del estudio de 2011 se ha partido del análisis de la evolución de los Barrios con concentraciones significativas de población inmigrante identificados previamente en el año 2006, viendo primero si seguían o no cumpliendo esta condición en el año 2011. Posteriormente, se han identificado las nuevas Áreas Estadísticas con concentraciones significativas de población inmigrante (AE-INMG) no coincidentes con Barrios identificados en el Catálogo de 2006, incluyendo también las ciudades que no contaban con Barrios de este tipo en el año 2006.

Una vez identificadas las secciones censales que en 2011 superan los umbrales de referencia del Indicador de Inmigración (I-INMG), se procede a agrupar estas secciones en Áreas Estadísticas con concentraciones significativas de población inmigrante (AE-INMG).

La metodología detallada completa puede consultarse en:

https://apps.fomento.gob.es/BarriosVulnerables/static/adjunto/Sintesis_metodologica_general_catalogo_bbvv.pdf

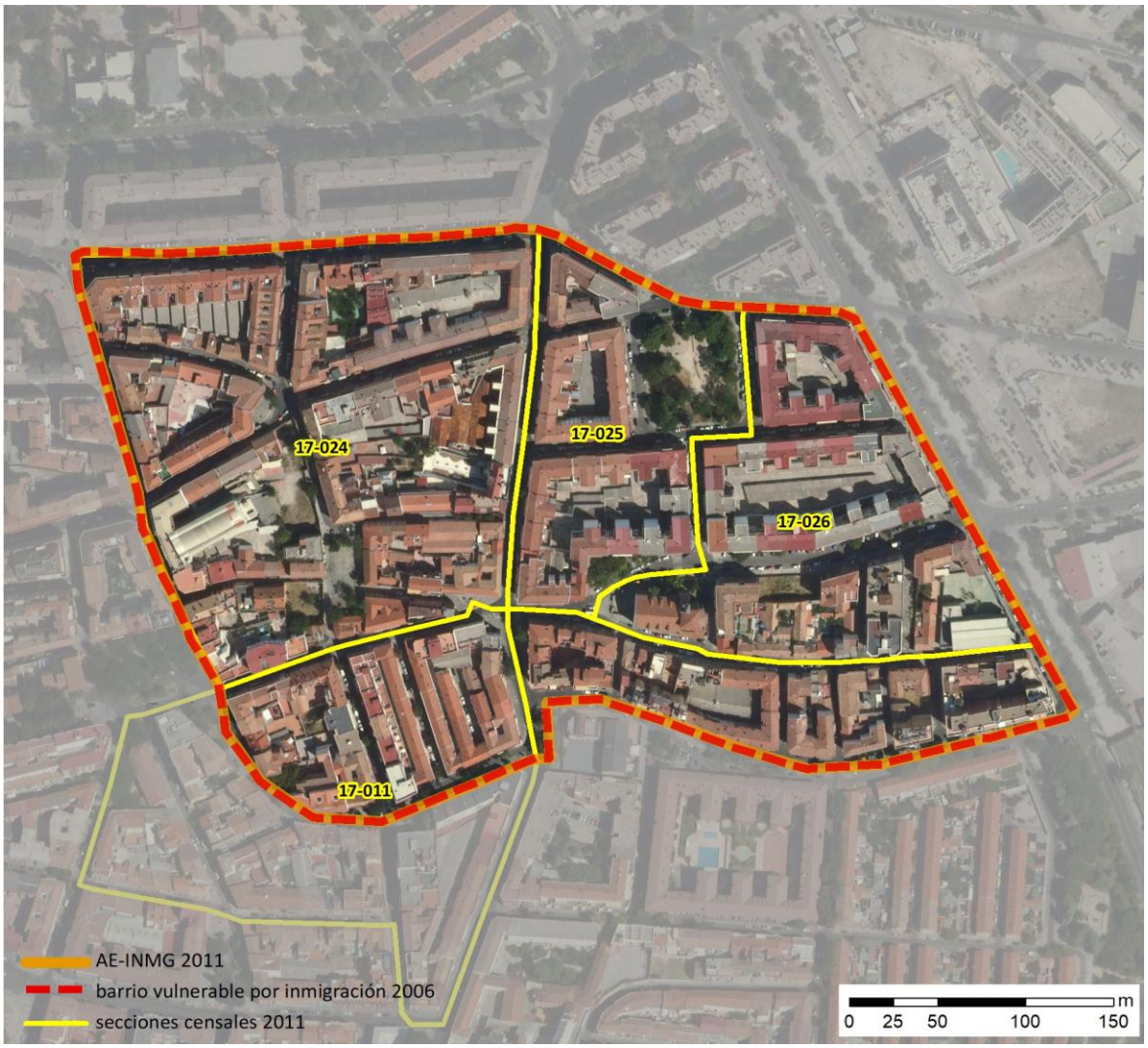

Localización en detalle del AE-INMG

Datos básicos del AE-INMG (1)

Población total	4.125
Población nacida en el extranjero total	970
Población nacida en el extranjero (excepto UE-15)	925
Densidad población (hab/Km²)	29.563,51
Superficie (ha)	13,95
Nº de secciones censales	4

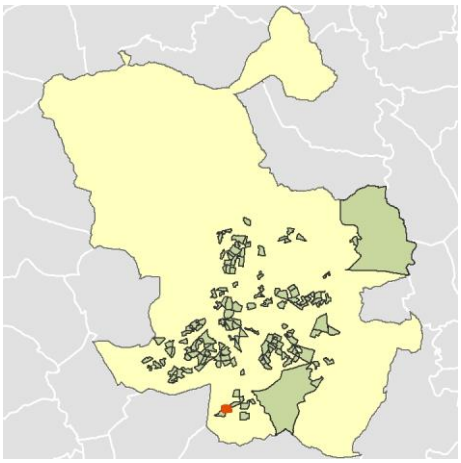

Localización del AE-INMG dentro del término municipal

	Valor del AE-INMG	Valor de referencia (2)
INDICADOR DE INMIGRACIÓN (I-INMG) (3)	**22,42 %**	20,00%

(1) Área Estadística con concentraciones significativas de población inmigrante (AE-INMG)

(2) Valor que se ha tomado como referencia para este estudio

(3) Indicador de Inmigración: (I-INMG): Porcentaje de población nacida en países no pertenecientes a la UE-14, respecto a la población total. Se calcula restando al número total de nacidos en el extranjero, los nacidos en los países de la UE-14: Alemania; Austria; Bélgica; Dinamarca; Finlandia; Francia; Reino Unido; Grecia; Irlanda; Italia; Luxemburgo; Países Bajos; Portugal; y Suecia.

Datos sociodemográficos (Censo 2011)	Sección censal 2807917011		AE-INMG 28079052	
	Valores absolutos	%	Valores absolutos	%
Población total	870		4.125	
Población nacida en el extranjero total	35	4,02	970	23,52
Población nacida en el extranjero (excepto UE-15)	0	0,00	925	22,42

	Sección	AE-INMG	Municipio	Comunidad Autónoma	España
INDICADOR DE INMIGRACIÓN (I-INMG)	0,00	22,42	14,86	14,60	9,99
INDICADORES BÁSICOS DE VULNERABILIDAD URBANA (IBVU) (4)					
IBVU Estudios (5)	12,03	16,32	7,65	7,69	10,92
IBVU Vivienda (6)	37,25	14,52	7,23	4,40	6,99
IBVU Paro (7)	30,59	30,79	21,47	23,12	29,64

(4) Además del Indicador de Inmigración (I-INMG) se ofrecen los valores de los 3 Indicadores Básicos de Vulnerabilidad Urbana (IBVU) para poder analizar la situación de cada sección censal y AE-INMG en relación con los valores de referencia de vulnerabilidad para estos 3 indicadores.

(5) IBVU Estudios: Porcentaje de población analfabeta y sin estudios de 16 años o más, sobre el total de población de 16 años o más. Valor de referencia de vulnerabilidad (2011): 16,38%.

(6) IBVU Vivienda: Porcentaje de viviendas familiares (principales, secundarias, vacías) en edificios en estado en estado ruinoso, malo o deficiente, sobre el total de viviendas familiares (principales, secundarias, vacías). Valor de referencia de vulnerabilidad (2011): 17,50 %.

(7) IBVU Paro: Porcentaje de la población de 16 años o más en situación de paro, respecto al total de población activa de 16 años o más. Valor de referencia de vulnerabilidad (2011): 42,33 %.

Definiciones

ÁREA ESTADÍSTICA CON CONCENTRACIONES SIGNIFICATIVAS DE POBLACIÓN INMIGRANTE (AE-INMG)

Agrupación de secciones censales colindantes y de cierta homogeneidad urbanística, de entre 3.500 y 15.000 habitantes en las que el valor de Indicador de Inmigración (I-INMG) del conjunto supera el valor establecido como referencia (20%).

INDICADOR DE INMIGRACIÓN (I-INMG)

Porcentaje de población nacida en países no pertenecientes a la UE-14, respecto a la población total. Se calcula restando al número total de nacidos en el extranjero, los nacidos en los países de la UE-14: Alemania; Austria; Bélgica; Dinamarca; Finlandia; Francia; Reino Unido; Grecia; Irlanda; Italia; Luxemburgo; Países Bajos; Portugal; y Suecia.

Síntesis Metodológica

El cuerpo de estudio del Catálogo de Barrios Vulnerables de 2011 sigue el criterio establecido en los Catálogos anteriores: centrándose en los municipios mayores de 50.000 habitantes y capitales de provincia. Los trabajos del Catálogo de 2011, siguen la misma metodología que los de 1991, 2001, y 2006, con la única particularidad de que sólo identifican las Áreas Estadísticas Vulnerables, sin realizar el análisis urbanístico detallado que permitía identificar a partir de ellas los Barrios Vulnerables. En el Catálogo de 2011 se han delimitado AE-INMG (Área Estadística con concentraciones significativas de población inmigrante) y AEV (Áreas Estadísticas Vulnerables según los 3 Indicadores Básicos de Vulnerabilidad Urbana: IBVU Estudios, IBVU Vivienda o IBVU Paro). Estas delimitaciones son independientes y pueden superponerse para su análisis en el Visor del Catálogo.

En el caso del Indicador de Inmigración (I-INMG), para el desarrollo del estudio de 2011 se ha partido del análisis de la evolución de los Barrios con concentraciones significativas de población inmigrante identificados previamente en el año 2006, viendo primero si seguían o no cumpliendo esta condición en el año 2011. Posteriormente, se han identificado las nuevas Áreas Estadísticas con concentraciones significativas de población inmigrante (AE-INMG) no coincidentes con Barrios identificados en el Catálogo de 2006, incluyendo también las ciudades que no contaban con Barrios de este tipo en el año 2006.

Una vez identificadas las secciones censales que en 2011 superan los umbrales de referencia del Indicador de Inmigración (I-INMG), se procede a agrupar estas secciones en Áreas Estadísticas con concentraciones significativas de población inmigrante (AE-INMG).

La metodología detallada completa puede consultarse en:

https://apps.fomento.gob.es/BarriosVulnerables/static/adjunto/Sintesis_metodologica_general_catalogo_bbvv.pdf

Datos sociodemográficos (Censo 2011)	Sección censal 2807917024		AE-INMG 28079052	
	Valores absolutos	%	Valores absolutos	%
Población total	1.295		4.125	
Población nacida en el extranjero total	165	12,74	970	23,52
Población nacida en el extranjero (excepto UE-15)	170	13,13	925	22,42

	Sección	AE-INMG	Municipio	Comunidad Autónoma	España
INDICADOR DE INMIGRACIÓN (I-INMG)	13,13	22,42	14,86	14,60	9,99
INDICADORES BÁSICOS DE VULNERABILIDAD URBANA (IBVU) (4)					
IBVU Estudios (5)	16,89	16,32	7,65	7,69	10,92
IBVU Vivienda (6)	17,36	14,52	7,23	4,40	6,99
IBVU Paro (7)	30,08	30,79	21,47	23,12	29,64

(4) Además del Indicador de Inmigración (I-INMG) se ofrecen los valores de los 3 Indicadores Básicos de Vulnerabilidad Urbana (IBVU) para poder analizar la situación de cada sección censal y AE-INMG en relación con los valores de referencia de vulnerabilidad para estos 3 indicadores.

(5) IBVU Estudios: Porcentaje de población analfabeta y sin estudios de 16 años o más, sobre el total de población de 16 años o más. Valor de referencia de vulnerabilidad (2011): 16,38%.

(6) IBVU Vivienda: Porcentaje de viviendas familiares (principales, secundarias, vacías) en edificios en estado en estado ruinoso, malo o deficiente, sobre el total de viviendas familiares (principales, secundarias, vacías). Valor de referencia de vulnerabilidad (2011): 17,50 %.

(7) IBVU Paro: Porcentaje de la población de 16 años o más en situación de paro, respecto al total de población activa de 16 años o más. Valor de referencia de vulnerabilidad (2011): 42,33 %.

Definiciones

ÁREA ESTADÍSTICA CON CONCENTRACIONES SIGNIFICATIVAS DE POBLACIÓN INMIGRANTE (AE-INMG)

Agrupación de secciones censales colindantes y de cierta homogeneidad urbanística, de entre 3.500 y 15.000 habitantes en las que el valor de Indicador de Inmigración (I-INMG) del conjunto supera el valor establecido como referencia (20%).

INDICADOR DE INMIGRACIÓN (I-INMG)

Porcentaje de población nacida en países no pertenecientes a la UE-14, respecto a la población total. Se calcula restando al número total de nacidos en el extranjero, los nacidos en los países de la UE-14: Alemania; Austria; Bélgica; Dinamarca; Finlandia; Francia; Reino Unido; Grecia; Irlanda; Italia; Luxemburgo; Países Bajos; Portugal; y Suecia.

Síntesis Metodológica

El cuerpo de estudio del Catálogo de Barrios Vulnerables de 2011 sigue el criterio establecido en los Catálogos anteriores: centrándose en los municipios mayores de 50.000 habitantes y capitales de provincia. Los trabajos del Catálogo de 2011, siguen la misma metodología que los de 1991, 2001, y 2006, con la única particularidad de que sólo identifican las Áreas Estadísticas Vulnerables, sin realizar el análisis urbanístico detallado que permitía identificar a partir de ellas los Barrios Vulnerables. En el Catálogo de 2011 se han delimitado AE-INMG (Área Estadística con concentraciones significativas de población inmigrante) y AEV (Áreas Estadísticas Vulnerables según los 3 Indicadores Básicos de Vulnerabilidad Urbana: IBVU Estudios, IBVU Vivienda o IBVU Paro). Estas delimitaciones son independientes y pueden superponerse para su análisis en el Visor del Catálogo.

En el caso del Indicador de Inmigración (I-INMG), para el desarrollo del estudio de 2011 se ha partido del análisis de la evolución de los Barrios con concentraciones significativas de población inmigrante identificados previamente en el año 2006, viendo primero si seguían o no cumpliendo esta condición en el año 2011. Posteriormente, se han identificado las nuevas Áreas Estadísticas con concentraciones significativas de población inmigrante (AE-INMG) no coincidentes con Barrios identificados en el Catálogo de 2006, incluyendo también las ciudades que no contaban con Barrios de este tipo en el año 2006.

Una vez identificadas las secciones censales que en 2011 superan los umbrales de referencia del Indicador de Inmigración (I-INMG), se procede a agrupar estas secciones en Áreas Estadísticas con concentraciones significativas de población inmigrante (AE-INMG).

La metodología detallada completa puede consultarse en:

https://apps.fomento.gob.es/BarriosVulnerables/static/adjunto/Sintesis_metodologica_general_catalogo_bbvv.pdf

Datos sociodemográficos (Censo 2011)	Sección censal 2807917025		AE-INMG 28079052	
	Valores absolutos	%	Valores absolutos	%
Población total	910		4.125	
Población nacida en el extranjero total	405	44,51	970	23,52
Población nacida en el extranjero (excepto UE-15)	405	44,51	925	22,42

	Sección	AE-INMG	Municipio	Comunidad Autónoma	España
INDICADOR DE INMIGRACIÓN (I-INMG)	44,51	22,42	14,86	14,60	9,99
INDICADORES BÁSICOS DE VULNERABILIDAD URBANA (IBVU) (4)					
IBVU Estudios (5)	8,44	16,32	7,65	7,69	10,92
IBVU Vivienda (6)	0,00	14,52	7,23	4,40	6,99
IBVU Paro (7)	29,52	30,79	21,47	23,12	29,64

(4) Además del Indicador de Inmigración (I-INMG) se ofrecen los valores de los 3 Indicadores Básicos de Vulnerabilidad Urbana (IBVU) para poder analizar la situación de cada sección censal y AE-INMG en relación con los valores de referencia de vulnerabilidad para estos 3 indicadores.

(5) IBVU Estudios: Porcentaje de población analfabeta y sin estudios de 16 años o más, sobre el total de población de 16 años o más. Valor de referencia de vulnerabilidad (2011): 16,38%.

(6) IBVU Vivienda: Porcentaje de viviendas familiares (principales, secundarias, vacías) en edificios en estado en estado ruinoso, malo o deficiente, sobre el total de viviendas familiares (principales, secundarias, vacías). Valor de referencia de vulnerabilidad (2011): 17,50 %.

(7) IBVU Paro: Porcentaje de la población de 16 años o más en situación de paro, respecto al total de población activa de 16 años o más. Valor de referencia de vulnerabilidad (2011): 42,33 %.

Definiciones

ÁREA ESTADÍSTICA CON CONCENTRACIONES SIGNIFICATIVAS DE POBLACIÓN INMIGRANTE (AE-INMG)

Agrupación de secciones censales colindantes y de cierta homogeneidad urbanística, de entre 3.500 y 15.000 habitantes en las que el valor de Indicador de Inmigración (I-INMG) del conjunto supera el valor establecido como referencia (20%).

INDICADOR DE INMIGRACIÓN (I-INMG)

Porcentaje de población nacida en países no pertenecientes a la UE-14, respecto a la población total. Se calcula restando al número total de nacidos en el extranjero, los nacidos en los países de la UE-14: Alemania; Austria; Bélgica; Dinamarca; Finlandia; Francia; Reino Unido; Grecia; Irlanda; Italia; Luxemburgo; Países Bajos; Portugal; y Suecia.

Síntesis Metodológica

El cuerpo de estudio del Catálogo de Barrios Vulnerables de 2011 sigue el criterio establecido en los Catálogos anteriores: centrándose en los municipios mayores de 50.000 habitantes y capitales de provincia. Los trabajos del Catálogo de 2011, siguen la misma metodología que los de 1991, 2001, y 2006, con la única particularidad de que sólo identifican las Áreas Estadísticas Vulnerables, sin realizar el análisis urbanístico detallado que permitía identificar a partir de ellas los Barrios Vulnerables. En el Catálogo de 2011 se han delimitado AE-INMG (Área Estadística con concentraciones significativas de población inmigrante) y AEV (Áreas Estadísticas Vulnerables según los 3 Indicadores Básicos de Vulnerabilidad Urbana: IBVU Estudios, IBVU Vivienda o IBVU Paro). Estas delimitaciones son independientes y pueden superponerse para su análisis en el Visor del Catálogo.

En el caso del Indicador de Inmigración (I-INMG), para el desarrollo del estudio de 2011 se ha partido del análisis de la evolución de los Barrios con concentraciones significativas de población inmigrante identificados previamente en el año 2006, viendo primero si seguían o no cumpliendo esta condición en el año 2011. Posteriormente, se han identificado las nuevas Áreas Estadísticas con concentraciones significativas de población inmigrante (AE-INMG) no coincidentes con Barrios identificados en el Catálogo de 2006, incluyendo también las ciudades que no contaban con Barrios de este tipo en el año 2006.

Una vez identificadas las secciones censales que en 2011 superan los umbrales de referencia del Indicador de Inmigración (I-INMG), se procede a agrupar estas secciones en Áreas Estadísticas con concentraciones significativas de población inmigrante (AE-INMG).

La metodología detallada completa puede consultarse en:

https://apps.fomento.gob.es/BarriosVulnerables/static/adjunto/Sintesis_metodologica_general_catalogo_bbvv.pdf

GOBIERNO DE ESPAÑA · MINISTERIO DE FOMENTO

2011 — Madrid

Nombre AE-INMG: **Villaverde Alto Este** — Código AE-INMG: **28079052**

Datos sociodemográficos (Censo 2011)	Sección censal 2807917026 Valores absolutos	Sección censal 2807917026 %	AE-INMG 28079052 Valores absolutos	AE-INMG 28079052 %
Población total	1.050		4.125	
Población nacida en el extranjero total	365	34,76	970	23,52
Población nacida en el extranjero (excepto UE-15)	350	33,33	925	22,42

	Sección	AE-INMG	Municipio	Comunidad Autónoma	España
INDICADOR DE INMIGRACIÓN (I-INMG)	33,33	22,42	14,86	14,60	9,99
INDICADORES BÁSICOS DE VULNERABILIDAD URBANA (IBVU) (4)					
IBVU Estudios (5)	26,11	16,32	7,65	7,69	10,92
IBVU Vivienda (6)	0,00	14,52	7,23	4,40	6,99
IBVU Paro (7)	33,75	30,79	21,47	23,12	29,64

(4) Además del Indicador de Inmigración (I-INMG) se ofrecen los valores de los 3 Indicadores Básicos de Vulnerabilidad Urbana (IBVU) para poder analizar la situación de cada sección censal y AE-INMG en relación con los valores de referencia de vulnerabilidad para estos 3 indicadores.

(5) IBVU Estudios: Porcentaje de población analfabeta y sin estudios de 16 años o más, sobre el total de población de 16 años o más. Valor de referencia de vulnerabilidad (2011): 16,38%.

(6) IBVU Vivienda: Porcentaje de viviendas familiares (principales, secundarias, vacías) en edificios en estado en estado ruinoso, malo o deficiente, sobre el total de viviendas familiares (principales, secundarias, vacías). Valor de referencia de vulnerabilidad (2011): 17,50 %.

(7) IBVU Paro: Porcentaje de la población de 16 años o más en situación de paro, respecto al total de población activa de 16 años o más. Valor de referencia de vulnerabilidad (2011): 42,33 %.

Definiciones

ÁREA ESTADÍSTICA CON CONCENTRACIONES SIGNIFICATIVAS DE POBLACIÓN INMIGRANTE (AE-INMG)

Agrupación de secciones censales colindantes y de cierta homogeneidad urbanística, de entre 3.500 y 15.000 habitantes en las que el valor de Indicador de Inmigración (I-INMG) del conjunto supera el valor establecido como referencia (20%).

INDICADOR DE INMIGRACIÓN (I-INMG)

Porcentaje de población nacida en países no pertenecientes a la UE-14, respecto a la población total. Se calcula restando al número total de nacidos en el extranjero, los nacidos en los países de la UE-14: Alemania; Austria; Bélgica; Dinamarca; Finlandia; Francia; Reino Unido; Grecia; Irlanda; Italia; Luxemburgo; Países Bajos; Portugal; y Suecia.

Síntesis Metodológica

El cuerpo de estudio del Catálogo de Barrios Vulnerables de 2011 sigue el criterio establecido en los Catálogos anteriores: centrándose en los municipios mayores de 50.000 habitantes y capitales de provincia. Los trabajos del Catálogo de 2011, siguen la misma metodología que los de 1991, 2001, y 2006, con la única particularidad de que sólo identifican las Áreas Estadísticas Vulnerables, sin realizar el análisis urbanístico detallado que permitía identificar a partir de ellas los Barrios Vulnerables. En el Catálogo de 2011 se han delimitado AE-INMG (Área Estadística con concentraciones significativas de población inmigrante) y AEV (Áreas Estadísticas Vulnerables según los 3 Indicadores Básicos de Vulnerabilidad Urbana: IBVU Estudios, IBVU Vivienda o IBVU Paro). Estas delimitaciones son independientes y pueden superponerse para su análisis en el Visor del Catálogo.

En el caso del Indicador de Inmigración (I-INMG), para el desarrollo del estudio de 2011 se ha partido del análisis de la evolución de los Barrios con concentraciones significativas de población inmigrante identificados previamente en el año 2006, viendo primero si seguían o no cumpliendo esta condición en el año 2011. Posteriormente, se han identificado las nuevas Áreas Estadísticas con concentraciones significativas de población inmigrante (AE-INMG) no coincidentes con Barrios identificados en el Catálogo de 2006, incluyendo también las ciudades que no contaban con Barrios de este tipo en el año 2006.

Una vez identificadas las secciones censales que en 2011 superan los umbrales de referencia del Indicador de Inmigración (I-INMG), se procede a agrupar estas secciones en Áreas Estadísticas con concentraciones significativas de población inmigrante (AE-INMG).

La metodología detallada completa puede consultarse en:

https://apps.fomento.gob.es/BarriosVulnerables/static/adjunto/Sintesis_metodologica_general_catalogo_bbvv.pdf



Localización en detalle del AE-INMG

Datos básicos del AE-INMG (1)

Población total	8.665
Población nacida en el extranjero total	1.925
Población nacida en el extranjero (excepto UE-15)	1.790
Densidad población (hab/Km²)	26.512,25
Superficie (ha)	32,68
Nº de secciones censales	8

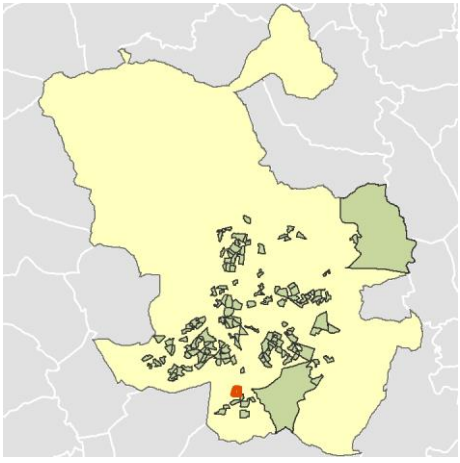

Localización del AE-INMG dentro del término municipal

	Valor del AE-INMG	Valor de referencia (2)
INDICADOR DE INMIGRACIÓN (I-INMG) (3)	**20,66 %**	20,00%

(1) Área Estadística con concentraciones significativas de población inmigrante (AE-INMG)

(2) Valor que se ha tomado como referencia para este estudio

(3) Indicador de Inmigración: (I-INMG): Porcentaje de población nacida en países no pertenecientes a la UE-14, respecto a la población total. Se calcula restando al número total de nacidos en el extranjero, los nacidos en los países de la UE-14: Alemania; Austria; Bélgica; Dinamarca; Finlandia; Francia; Reino Unido; Grecia; Irlanda; Italia; Luxemburgo; Países Bajos; Portugal; y Suecia.

Datos sociodemográficos (Censo 2011)	Sección censal 2807917083		AE-INMG 28079053	
	Valores absolutos	%	Valores absolutos	%
Población total	1.320		8.665	
Población nacida en el extranjero total	415	31,44	1.925	22,22
Población nacida en el extranjero (excepto UE-15)	415	31,44	s.d.	s.d.

	Sección	AE-INMG	Municipio	Comunidad Autónoma	España
INDICADOR DE INMIGRACIÓN (I-INMG)	31,44	s.d.	14,86	14,60	9,99
INDICADORES BÁSICOS DE VULNERABILIDAD URBANA (IBVU) (4)					
IBVU Estudios (5)	17,23	10,58	7,65	7,69	10,92
IBVU Vivienda (6)	2,38	2,10	7,23	4,40	6,99
IBVU Paro (7)	26,72	s.d.	21,47	23,12	29,64

(4) Además del Indicador de Inmigración (I-INMG) se ofrecen los valores de los 3 Indicadores Básicos de Vulnerabilidad Urbana (IBVU) para poder analizar la situación de cada sección censal y AE-INMG en relación con los valores de referencia de vulnerabilidad para estos 3 indicadores.

(5) IBVU Estudios: Porcentaje de población analfabeta y sin estudios de 16 años o más, sobre el total de población de 16 años o más. Valor de referencia de vulnerabilidad (2011): 16,38%.

(6) IBVU Vivienda: Porcentaje de viviendas familiares (principales, secundarias, vacías) en edificios en estado en estado ruinoso, malo o deficiente, sobre el total de viviendas familiares (principales, secundarias, vacías). Valor de referencia de vulnerabilidad (2011): 17,50 %.

(7) IBVU Paro: Porcentaje de la población de 16 años o más en situación de paro, respecto al total de población activa de 16 años o más. Valor de referencia de vulnerabilidad (2011): 42,33 %.

Definiciones

ÁREA ESTADÍSTICA CON CONCENTRACIONES SIGNIFICATIVAS DE POBLACIÓN INMIGRANTE (AE-INMG)

Agrupación de secciones censales colindantes y de cierta homogeneidad urbanística, de entre 3.500 y 15.000 habitantes en las que el valor de Indicador de Inmigración (I-INMG) del conjunto supera el valor establecido como referencia (20%).

INDICADOR DE INMIGRACIÓN (I-INMG)

Porcentaje de población nacida en países no pertenecientes a la UE-14, respecto a la población total. Se calcula restando al número total de nacidos en el extranjero, los nacidos en los países de la UE-14: Alemania; Austria; Bélgica; Dinamarca; Finlandia; Francia; Reino Unido; Grecia; Irlanda; Italia; Luxemburgo; Países Bajos; Portugal; y Suecia.

Síntesis Metodológica

El cuerpo de estudio del Catálogo de Barrios Vulnerables de 2011 sigue el criterio establecido en los Catálogos anteriores: centrándose en los municipios mayores de 50.000 habitantes y capitales de provincia. Los trabajos del Catálogo de 2011, siguen la misma metodología que los de 1991, 2001, y 2006, con la única particularidad de que sólo identifican las Áreas Estadísticas Vulnerables, sin realizar el análisis urbanístico detallado que permitía identificar a partir de ellas los Barrios Vulnerables. En el Catálogo de 2011 se han delimitado AE-INMG (Área Estadística con concentraciones significativas de población inmigrante) y AEV (Áreas Estadísticas Vulnerables según los 3 Indicadores Básicos de Vulnerabilidad Urbana: IBVU Estudios, IBVU Vivienda o IBVU Paro). Estas delimitaciones son independientes y pueden superponerse para su análisis en el Visor del Catálogo.

En el caso del Indicador de Inmigración (I-INMG), para el desarrollo del estudio de 2011 se ha partido del análisis de la evolución de los Barrios con concentraciones significativas de población inmigrante identificados previamente en el año 2006, viendo primero si seguían o no cumpliendo esta condición en el año 2011. Posteriormente, se han identificado las nuevas Áreas Estadísticas con concentraciones significativas de población inmigrante (AE-INMG) no coincidentes con Barrios identificados en el Catálogo de 2006, incluyendo también las ciudades que no contaban con Barrios de este tipo en el año 2006.

Una vez identificadas las secciones censales que en 2011 superan los umbrales de referencia del Indicador de Inmigración (I-INMG), se procede a agrupar estas secciones en Áreas Estadísticas con concentraciones significativas de población inmigrante (AE-INMG).

La metodología detallada completa puede consultarse en:

https://apps.fomento.gob.es/BarriosVulnerables/static/adjunto/Sintesis_metodologica_general_catalogo_bbvv.pdf

Datos sociodemográficos (Censo 2011)	Sección censal 2807917084		AE-INMG 28079053	
	Valores absolutos	%	Valores absolutos	%
Población total	700		8.665	
Población nacida en el extranjero total	50	7,14	1.925	22,22
Población nacida en el extranjero (excepto UE-15)	0	0,00	s.d.	s.d.

	Sección	AE-INMG	Municipio	Comunidad Autónoma	España
INDICADOR DE INMIGRACIÓN (I-INMG)	0,00	s.d.	14,86	14,60	9,99
INDICADORES BÁSICOS DE VULNERABILIDAD URBANA (IBVU) (4)					
IBVU Estudios (5)	24,03	10,58	7,65	7,69	10,92
IBVU Vivienda (6)	0,00	2,10	7,23	4,40	6,99
IBVU Paro (7)	s.d.	s.d.	21,47	23,12	29,64

(4) Además del Indicador de Inmigración (I-INMG) se ofrecen los valores de los 3 Indicadores Básicos de Vulnerabilidad Urbana (IBVU) para poder analizar la situación de cada sección censal y AE-INMG en relación con los valores de referencia de vulnerabilidad para estos 3 indicadores.

(5) IBVU Estudios: Porcentaje de población analfabeta y sin estudios de 16 años o más, sobre el total de población de 16 años o más. Valor de referencia de vulnerabilidad (2011): 16,38%.

(6) IBVU Vivienda: Porcentaje de viviendas familiares (principales, secundarias, vacías) en edificios en estado en estado ruinoso, malo o deficiente, sobre el total de viviendas familiares (principales, secundarias, vacías). Valor de referencia de vulnerabilidad (2011): 17,50 %.

(7) IBVU Paro: Porcentaje de la población de 16 años o más en situación de paro, respecto al total de población activa de 16 años o más. Valor de referencia de vulnerabilidad (2011): 42,33 %.

Definiciones

ÁREA ESTADÍSTICA CON CONCENTRACIONES SIGNIFICATIVAS DE POBLACIÓN INMIGRANTE (AE-INMG)

Agrupación de secciones censales colindantes y de cierta homogeneidad urbanística, de entre 3.500 y 15.000 habitantes en las que el valor de Indicador de Inmigración (I-INMG) del conjunto supera el valor establecido como referencia (20%).

INDICADOR DE INMIGRACIÓN (I-INMG)

Porcentaje de población nacida en países no pertenecientes a la UE-14, respecto a la población total. Se calcula restando al número total de nacidos en el extranjero, los nacidos en los países de la UE-14: Alemania; Austria; Bélgica; Dinamarca; Finlandia; Francia; Reino Unido; Grecia; Irlanda; Italia; Luxemburgo; Países Bajos; Portugal; y Suecia.

Síntesis Metodológica

El cuerpo de estudio del Catálogo de Barrios Vulnerables de 2011 sigue el criterio establecido en los Catálogos anteriores: centrándose en los municipios mayores de 50.000 habitantes y capitales de provincia. Los trabajos del Catálogo de 2011, siguen la misma metodología que los de 1991, 2001, y 2006, con la única particularidad de que sólo identifican las Áreas Estadísticas Vulnerables, sin realizar el análisis urbanístico detallado que permitía identificar a partir de ellas los Barrios Vulnerables. En el Catálogo de 2011 se han delimitado AE-INMG (Área Estadística con concentraciones significativas de población inmigrante) y AEV (Áreas Estadísticas Vulnerables según los 3 Indicadores Básicos de Vulnerabilidad Urbana: IBVU Estudios, IBVU Vivienda o IBVU Paro). Estas delimitaciones son independientes y pueden superponerse para su análisis en el Visor del Catálogo.

En el caso del Indicador de Inmigración (I-INMG), para el desarrollo del estudio de 2011 se ha partido del análisis de la evolución de los Barrios con concentraciones significativas de población inmigrante identificados previamente en el año 2006, viendo primero si seguían o no cumpliendo esta condición en el año 2011. Posteriormente, se han identificado las nuevas Áreas Estadísticas con concentraciones significativas de población inmigrante (AE-INMG) no coincidentes con Barrios identificados en el Catálogo de 2006, incluyendo también las ciudades que no contaban con Barrios de este tipo en el año 2006.

Una vez identificadas las secciones censales que en 2011 superan los umbrales de referencia del Indicador de Inmigración (I-INMG), se procede a agrupar estas secciones en Áreas Estadísticas con concentraciones significativas de población inmigrante (AE-INMG).

La metodología detallada completa puede consultarse en:

https://apps.fomento.gob.es/BarriosVulnerables/static/adjunto/Sintesis_metodologica_general_catalogo_bbvv.pdf

Datos sociodemográficos (Censo 2011)	Sección censal 2807917085		AE-INMG 28079053	
	Valores absolutos	%	Valores absolutos	%
Población total	720		8.665	
Población nacida en el extranjero total	0	0,00	1.925	22,22
Población nacida en el extranjero (excepto UE-15)	s.d.	s.d.	s.d.	s.d.

	Sección	AE-INMG	Municipio	Comunidad Autónoma	España
INDICADOR DE INMIGRACIÓN (I-INMG)	s.d.	s.d.	14,86	14,60	9,99
INDICADORES BÁSICOS DE VULNERABILIDAD URBANA (IBVU) (4)					
IBVU Estudios (5)	5,93	10,58	7,65	7,69	10,92
IBVU Vivienda (6)	0,00	2,10	7,23	4,40	6,99
IBVU Paro (7)	31,67	s.d.	21,47	23,12	29,64

(4) Además del Indicador de Inmigración (I-INMG) se ofrecen los valores de los 3 Indicadores Básicos de Vulnerabilidad Urbana (IBVU) para poder analizar la situación de cada sección censal y AE-INMG en relación con los valores de referencia de vulnerabilidad para estos 3 indicadores.

(5) IBVU Estudios: Porcentaje de población analfabeta y sin estudios de 16 años o más, sobre el total de población de 16 años o más. Valor de referencia de vulnerabilidad (2011): 16,38%.

(6) IBVU Vivienda: Porcentaje de viviendas familiares (principales, secundarias, vacías) en edificios en estado en estado ruinoso, malo o deficiente, sobre el total de viviendas familiares (principales, secundarias, vacías). Valor de referencia de vulnerabilidad (2011): 17,50 %.

(7) IBVU Paro: Porcentaje de la población de 16 años o más en situación de paro, respecto al total de población activa de 16 años o más. Valor de referencia de vulnerabilidad (2011): 42,33 %.

Definiciones

ÁREA ESTADÍSTICA CON CONCENTRACIONES SIGNIFICATIVAS DE POBLACIÓN INMIGRANTE (AE-INMG)

Agrupación de secciones censales colindantes y de cierta homogeneidad urbanística, de entre 3.500 y 15.000 habitantes en las que el valor de Indicador de Inmigración (I-INMG) del conjunto supera el valor establecido como referencia (20%).

INDICADOR DE INMIGRACIÓN (I-INMG)

Porcentaje de población nacida en países no pertenecientes a la UE-14, respecto a la población total. Se calcula restando al número total de nacidos en el extranjero, los nacidos en los países de la UE-14: Alemania; Austria; Bélgica; Dinamarca; Finlandia; Francia; Reino Unido; Grecia; Irlanda; Italia; Luxemburgo; Países Bajos; Portugal; y Suecia.

Síntesis Metodológica

El cuerpo de estudio del Catálogo de Barrios Vulnerables de 2011 sigue el criterio establecido en los Catálogos anteriores: centrándose en los municipios mayores de 50.000 habitantes y capitales de provincia. Los trabajos del Catálogo de 2011, siguen la misma metodología que los de 1991, 2001, y 2006, con la única particularidad de que sólo identifican las Áreas Estadísticas Vulnerables, sin realizar el análisis urbanístico detallado que permitía identificar a partir de ellas los Barrios Vulnerables. En el Catálogo de 2011 se han delimitado AE-INMG (Área Estadística con concentraciones significativas de población inmigrante) y AEV (Áreas Estadísticas Vulnerables según los 3 Indicadores Básicos de Vulnerabilidad Urbana: IBVU Estudios, IBVU Vivienda o IBVU Paro). Estas delimitaciones son independientes y pueden superponerse para su análisis en el Visor del Catálogo.

En el caso del Indicador de Inmigración (I-INMG), para el desarrollo del estudio de 2011 se ha partido del análisis de la evolución de los Barrios con concentraciones significativas de población inmigrante identificados previamente en el año 2006, viendo primero si seguían o no cumpliendo esta condición en el año 2011. Posteriormente, se han identificado las nuevas Áreas Estadísticas con concentraciones significativas de población inmigrante (AE-INMG) no coincidentes con Barrios identificados en el Catálogo de 2006, incluyendo también las ciudades que no contaban con Barrios de este tipo en el año 2006.

Una vez identificadas las secciones censales que en 2011 superan los umbrales de referencia del Indicador de Inmigración (I-INMG), se procede a agrupar estas secciones en Áreas Estadísticas con concentraciones significativas de población inmigrante (AE-INMG).

La metodología detallada completa puede consultarse en:

https://apps.fomento.gob.es/BarriosVulnerables/static/adjunto/Sintesis_metodologica_general_catalogo_bbvv.pdf

Datos sociodemográficos (Censo 2011)	Sección censal 2807917086		AE-INMG 28079053	
	Valores absolutos	%	Valores absolutos	%
Población total	710		8.665	
Población nacida en el extranjero total	65	9,15	1.925	22,22
Población nacida en el extranjero (excepto UE-15)	0	0,00	s.d.	s.d.

	Sección	AE-INMG	Municipio	Comunidad Autónoma	España
INDICADOR DE INMIGRACIÓN (I-INMG)	0,00	s.d.	14,86	14,60	9,99
INDICADORES BÁSICOS DE VULNERABILIDAD URBANA (IBVU) (4)					
IBVU Estudios (5)	6,20	10,58	7,65	7,69	10,92
IBVU Vivienda (6)	0,00	2,10	7,23	4,40	6,99
IBVU Paro (7)	22,03	s.d.	21,47	23,12	29,64

(4) Además del Indicador de Inmigración (I-INMG) se ofrecen los valores de los 3 Indicadores Básicos de Vulnerabilidad Urbana (IBVU) para poder analizar la situación de cada sección censal y AE-INMG en relación con los valores de referencia de vulnerabilidad para estos 3 indicadores.

(5) IBVU Estudios: Porcentaje de población analfabeta y sin estudios de 16 años o más, sobre el total de población de 16 años o más. Valor de referencia de vulnerabilidad (2011): 16,38%.

(6) IBVU Vivienda: Porcentaje de viviendas familiares (principales, secundarias, vacías) en edificios en estado en estado ruinoso, malo o deficiente, sobre el total de viviendas familiares (principales, secundarias, vacías). Valor de referencia de vulnerabilidad (2011): 17,50 %.

(7) IBVU Paro: Porcentaje de la población de 16 años o más en situación de paro, respecto al total de población activa de 16 años o más. Valor de referencia de vulnerabilidad (2011): 42,33 %.

Definiciones

ÁREA ESTADÍSTICA CON CONCENTRACIONES SIGNIFICATIVAS DE POBLACIÓN INMIGRANTE (AE-INMG)

Agrupación de secciones censales colindantes y de cierta homogeneidad urbanística, de entre 3.500 y 15.000 habitantes en las que el valor de Indicador de Inmigración (I-INMG) del conjunto supera el valor establecido como referencia (20%).

INDICADOR DE INMIGRACIÓN (I-INMG)

Porcentaje de población nacida en países no pertenecientes a la UE-14, respecto a la población total. Se calcula restando al número total de nacidos en el extranjero, los nacidos en los países de la UE-14: Alemania; Austria; Bélgica; Dinamarca; Finlandia; Francia; Reino Unido; Grecia; Irlanda; Italia; Luxemburgo; Países Bajos; Portugal; y Suecia.

Síntesis Metodológica

El cuerpo de estudio del Catálogo de Barrios Vulnerables de 2011 sigue el criterio establecido en los Catálogos anteriores: centrándose en los municipios mayores de 50.000 habitantes y capitales de provincia. Los trabajos del Catálogo de 2011, siguen la misma metodología que los de 1991, 2001, y 2006, con la única particularidad de que sólo identifican las Áreas Estadísticas Vulnerables, sin realizar el análisis urbanístico detallado que permitía identificar a partir de ellas los Barrios Vulnerables. En el Catálogo de 2011 se han delimitado AE-INMG (Área Estadística con concentraciones significativas de población inmigrante) y AEV (Áreas Estadísticas Vulnerables según los 3 Indicadores Básicos de Vulnerabilidad Urbana: IBVU Estudios, IBVU Vivienda o IBVU Paro). Estas delimitaciones son independientes y pueden superponerse para su análisis en el Visor del Catálogo.

En el caso del Indicador de Inmigración (I-INMG), para el desarrollo del estudio de 2011 se ha partido del análisis de la evolución de los Barrios con concentraciones significativas de población inmigrante identificados previamente en el año 2006, viendo primero si seguían o no cumpliendo esta condición en el año 2011. Posteriormente, se han identificado las nuevas Áreas Estadísticas con concentraciones significativas de población inmigrante (AE-INMG) no coincidentes con Barrios identificados en el Catálogo de 2006, incluyendo también las ciudades que no contaban con Barrios de este tipo en el año 2006.

Una vez identificadas las secciones censales que en 2011 superan los umbrales de referencia del Indicador de Inmigración (I-INMG), se procede a agrupar estas secciones en Áreas Estadísticas con concentraciones significativas de población inmigrante (AE-INMG).

La metodología detallada completa puede consultarse en:

https://apps.fomento.gob.es/BarriosVulnerables/static/adjunto/Sintesis_metodologica_general_catalogo_bbvv.pdf

Datos sociodemográficos (Censo 2011)	Sección censal 2807917087		AE-INMG 28079053	
	Valores absolutos	%	Valores absolutos	%
Población total	1.380		8.665	
Población nacida en el extranjero total	465	33,70	1.925	22,22
Población nacida en el extranjero (excepto UE-15)	455	32,97	s.d.	s.d.

	Sección	AE-INMG	Municipio	Comunidad Autónoma	España
INDICADOR DE INMIGRACIÓN (I-INMG)	32,97	s.d.	14,86	14,60	9,99
INDICADORES BÁSICOS DE VULNERABILIDAD URBANA (IBVU) (4)					
IBVU Estudios (5)	8,90	10,58	7,65	7,69	10,92
IBVU Vivienda (6)	0,00	2,10	7,23	4,40	6,99
IBVU Paro (7)	28,86	s.d.	21,47	23,12	29,64

(4) Además del Indicador de Inmigración (I-INMG) se ofrecen los valores de los 3 Indicadores Básicos de Vulnerabilidad Urbana (IBVU) para poder analizar la situación de cada sección censal y AE-INMG en relación con los valores de referencia de vulnerabilidad para estos 3 indicadores.

(5) IBVU Estudios: Porcentaje de población analfabeta y sin estudios de 16 años o más, sobre el total de población de 16 años o más. Valor de referencia de vulnerabilidad (2011): 16,38%.

(6) IBVU Vivienda: Porcentaje de viviendas familiares (principales, secundarias, vacías) en edificios en estado en estado ruinoso, malo o deficiente, sobre el total de viviendas familiares (principales, secundarias, vacías). Valor de referencia de vulnerabilidad (2011): 17,50 %.

(7) IBVU Paro: Porcentaje de la población de 16 años o más en situación de paro, respecto al total de población activa de 16 años o más. Valor de referencia de vulnerabilidad (2011): 42,33 %.

Definiciones

ÁREA ESTADÍSTICA CON CONCENTRACIONES SIGNIFICATIVAS DE POBLACIÓN INMIGRANTE (AE-INMG)

Agrupación de secciones censales colindantes y de cierta homogeneidad urbanística, de entre 3.500 y 15.000 habitantes en las que el valor de Indicador de Inmigración (I-INMG) del conjunto supera el valor establecido como referencia (20%).

INDICADOR DE INMIGRACIÓN (I-INMG)

Porcentaje de población nacida en países no pertenecientes a la UE-14, respecto a la población total. Se calcula restando al número total de nacidos en el extranjero, los nacidos en los países de la UE-14: Alemania; Austria; Bélgica; Dinamarca; Finlandia; Francia; Reino Unido; Grecia; Irlanda; Italia; Luxemburgo; Países Bajos; Portugal; y Suecia.

Síntesis Metodológica

El cuerpo de estudio del Catálogo de Barrios Vulnerables de 2011 sigue el criterio establecido en los Catálogos anteriores: centrándose en los municipios mayores de 50.000 habitantes y capitales de provincia. Los trabajos del Catálogo de 2011, siguen la misma metodología que los de 1991, 2001, y 2006, con la única particularidad de que sólo identifican las Áreas Estadísticas Vulnerables, sin realizar el análisis urbanístico detallado que permitía identificar a partir de ellas los Barrios Vulnerables. En el Catálogo de 2011 se han delimitado AE-INMG (Área Estadística con concentraciones significativas de población inmigrante) y AEV (Áreas Estadísticas Vulnerables según los 3 Indicadores Básicos de Vulnerabilidad Urbana: IBVU Estudios, IBVU Vivienda o IBVU Paro). Estas delimitaciones son independientes y pueden superponerse para su análisis en el Visor del Catálogo.

En el caso del Indicador de Inmigración (I-INMG), para el desarrollo del estudio de 2011 se ha partido del análisis de la evolución de los Barrios con concentraciones significativas de población inmigrante identificados previamente en el año 2006, viendo primero si seguían o no cumpliendo esta condición en el año 2011. Posteriormente, se han identificado las nuevas Áreas Estadísticas con concentraciones significativas de población inmigrante (AE-INMG) no coincidentes con Barrios identificados en el Catálogo de 2006, incluyendo también las ciudades que no contaban con Barrios de este tipo en el año 2006.

Una vez identificadas las secciones censales que en 2011 superan los umbrales de referencia del Indicador de Inmigración (I-INMG), se procede a agrupar estas secciones en Áreas Estadísticas con concentraciones significativas de población inmigrante (AE-INMG).

La metodología detallada completa puede consultarse en:

https://apps.fomento.gob.es/BarriosVulnerables/static/adjunto/Sintesis_metodologica_general_catalogo_bbvv.pdf

Datos sociodemográficos (Censo 2011)	Sección censal 2807917089		AE-INMG 28079053	
	Valores absolutos	%	Valores absolutos	%
Población total	1.315		8.665	
Población nacida en el extranjero total	375	28,52	1.925	22,22
Población nacida en el extranjero (excepto UE-15)	375	28,52	s.d.	s.d.

	Sección	AE-INMG	Municipio	Comunidad Autónoma	España
INDICADOR DE INMIGRACIÓN (I-INMG)	28,52	s.d.	14,86	14,60	9,99
INDICADORES BÁSICOS DE VULNERABILIDAD URBANA (IBVU) (4)					
IBVU Estudios (5)	8,47	10,58	7,65	7,69	10,92
IBVU Vivienda (6)	12,73	2,10	7,23	4,40	6,99
IBVU Paro (7)	33,33	s.d.	21,47	23,12	29,64

(4) Además del Indicador de Inmigración (I-INMG) se ofrecen los valores de los 3 Indicadores Básicos de Vulnerabilidad Urbana (IBVU) para poder analizar la situación de cada sección censal y AE-INMG en relación con los valores de referencia de vulnerabilidad para estos 3 indicadores.

(5) IBVU Estudios: Porcentaje de población analfabeta y sin estudios de 16 años o más, sobre el total de población de 16 años o más. Valor de referencia de vulnerabilidad (2011): 16,38%.

(6) IBVU Vivienda: Porcentaje de viviendas familiares (principales, secundarias, vacías) en edificios en estado en estado ruinoso, malo o deficiente, sobre el total de viviendas familiares (principales, secundarias, vacías). Valor de referencia de vulnerabilidad (2011): 17,50 %.

(7) IBVU Paro: Porcentaje de la población de 16 años o más en situación de paro, respecto al total de población activa de 16 años o más. Valor de referencia de vulnerabilidad (2011): 42,33 %.

Definiciones

ÁREA ESTADÍSTICA CON CONCENTRACIONES SIGNIFICATIVAS DE POBLACIÓN INMIGRANTE (AE-INMG)

Agrupación de secciones censales colindantes y de cierta homogeneidad urbanística, de entre 3.500 y 15.000 habitantes en las que el valor de Indicador de Inmigración (I-INMG) del conjunto supera el valor establecido como referencia (20%).

INDICADOR DE INMIGRACIÓN (I-INMG)

Porcentaje de población nacida en países no pertenecientes a la UE-14, respecto a la población total. Se calcula restando al número total de nacidos en el extranjero, los nacidos en los países de la UE-14: Alemania; Austria; Bélgica; Dinamarca; Finlandia; Francia; Reino Unido; Grecia; Irlanda; Italia; Luxemburgo; Países Bajos; Portugal; y Suecia.

Síntesis Metodológica

El cuerpo de estudio del Catálogo de Barrios Vulnerables de 2011 sigue el criterio establecido en los Catálogos anteriores: centrándose en los municipios mayores de 50.000 habitantes y capitales de provincia. Los trabajos del Catálogo de 2011, siguen la misma metodología que los de 1991, 2001, y 2006, con la única particularidad de que sólo identifican las Áreas Estadísticas Vulnerables, sin realizar el análisis urbanístico detallado que permitía identificar a partir de ellas los Barrios Vulnerables. En el Catálogo de 2011 se han delimitado AE-INMG (Área Estadística con concentraciones significativas de población inmigrante) y AEV (Áreas Estadísticas Vulnerables según los 3 Indicadores Básicos de Vulnerabilidad Urbana: IBVU Estudios, IBVU Vivienda o IBVU Paro). Estas delimitaciones son independientes y pueden superponerse para su análisis en el Visor del Catálogo.

En el caso del Indicador de Inmigración (I-INMG), para el desarrollo del estudio de 2011 se ha partido del análisis de la evolución de los Barrios con concentraciones significativas de población inmigrante identificados previamente en el año 2006, viendo primero si seguían o no cumpliendo esta condición en el año 2011. Posteriormente, se han identificado las nuevas Áreas Estadísticas con concentraciones significativas de población inmigrante (AE-INMG) no coincidentes con Barrios identificados en el Catálogo de 2006, incluyendo también las ciudades que no contaban con Barrios de este tipo en el año 2006.

Una vez identificadas las secciones censales que en 2011 superan los umbrales de referencia del Indicador de Inmigración (I-INMG), se procede a agrupar estas secciones en Áreas Estadísticas con concentraciones significativas de población inmigrante (AE-INMG).

La metodología detallada completa puede consultarse en:

https://apps.fomento.gob.es/BarriosVulnerables/static/adjunto/Sintesis_metodologica_general_catalogo_bbvv.pdf

Datos sociodemográficos (Censo 2011)	Sección censal 2807917090		AE-INMG 28079053	
	Valores absolutos	%	Valores absolutos	%
Población total	1.680		8.665	
Población nacida en el extranjero total	405	24,11	1.925	22,22
Población nacida en el extranjero (excepto UE-15)	400	23,81	s.d.	s.d.

	Sección	AE-INMG	Municipio	Comunidad Autónoma	España
INDICADOR DE INMIGRACIÓN (I-INMG)	23,81	s.d.	14,86	14,60	9,99
INDICADORES BÁSICOS DE VULNERABILIDAD URBANA (IBVU) (4)					
IBVU Estudios (5)	5,23	10,58	7,65	7,69	10,92
IBVU Vivienda (6)	0,00	2,10	7,23	4,40	6,99
IBVU Paro (7)	22,65	s.d.	21,47	23,12	29,64

(4) Además del Indicador de Inmigración (I-INMG) se ofrecen los valores de los 3 Indicadores Básicos de Vulnerabilidad Urbana (IBVU) para poder analizar la situación de cada sección censal y AE-INMG en relación con los valores de referencia de vulnerabilidad para estos 3 indicadores.

(5) IBVU Estudios: Porcentaje de población analfabeta y sin estudios de 16 años o más, sobre el total de población de 16 años o más. Valor de referencia de vulnerabilidad (2011): 16,38%.

(6) IBVU Vivienda: Porcentaje de viviendas familiares (principales, secundarias, vacías) en edificios en estado en estado ruinoso, malo o deficiente, sobre el total de viviendas familiares (principales, secundarias, vacías). Valor de referencia de vulnerabilidad (2011): 17,50 %.

(7) IBVU Paro: Porcentaje de la población de 16 años o más en situación de paro, respecto al total de población activa de 16 años o más. Valor de referencia de vulnerabilidad (2011): 42,33 %.

Definiciones

ÁREA ESTADÍSTICA CON CONCENTRACIONES SIGNIFICATIVAS DE POBLACIÓN INMIGRANTE (AE-INMG)

Agrupación de secciones censales colindantes y de cierta homogeneidad urbanística, de entre 3.500 y 15.000 habitantes en las que el valor de Indicador de Inmigración (I-INMG) del conjunto supera el valor establecido como referencia (20%).

INDICADOR DE INMIGRACIÓN (I-INMG)

Porcentaje de población nacida en países no pertenecientes a la UE-14, respecto a la población total. Se calcula restando al número total de nacidos en el extranjero, los nacidos en los países de la UE-14: Alemania; Austria; Bélgica; Dinamarca; Finlandia; Francia; Reino Unido; Grecia; Irlanda; Italia; Luxemburgo; Países Bajos; Portugal; y Suecia.

Síntesis Metodológica

El cuerpo de estudio del Catálogo de Barrios Vulnerables de 2011 sigue el criterio establecido en los Catálogos anteriores: centrándose en los municipios mayores de 50.000 habitantes y capitales de provincia. Los trabajos del Catálogo de 2011, siguen la misma metodología que los de 1991, 2001, y 2006, con la única particularidad de que sólo identifican las Áreas Estadísticas Vulnerables, sin realizar el análisis urbanístico detallado que permitía identificar a partir de ellas los Barrios Vulnerables. En el Catálogo de 2011 se han delimitado AE-INMG (Área Estadística con concentraciones significativas de población inmigrante) y AEV (Áreas Estadísticas Vulnerables según los 3 Indicadores Básicos de Vulnerabilidad Urbana: IBVU Estudios, IBVU Vivienda o IBVU Paro). Estas delimitaciones son independientes y pueden superponerse para su análisis en el Visor del Catálogo.

En el caso del Indicador de Inmigración (I-INMG), para el desarrollo del estudio de 2011 se ha partido del análisis de la evolución de los Barrios con concentraciones significativas de población inmigrante identificados previamente en el año 2006, viendo primero si seguían o no cumpliendo esta condición en el año 2011. Posteriormente, se han identificado las nuevas Áreas Estadísticas con concentraciones significativas de población inmigrante (AE-INMG) no coincidentes con Barrios identificados en el Catálogo de 2006, incluyendo también las ciudades que no contaban con Barrios de este tipo en el año 2006.

Una vez identificadas las secciones censales que en 2011 superan los umbrales de referencia del Indicador de Inmigración (I-INMG), se procede a agrupar estas secciones en Áreas Estadísticas con concentraciones significativas de población inmigrante (AE-INMG).

La metodología detallada completa puede consultarse en:

https://apps.fomento.gob.es/BarriosVulnerables/static/adjunto/Sintesis_metodologica_general_catalogo_bbvv.pdf

Datos sociodemográficos (Censo 2011)	Sección censal 2807917091		AE-INMG 28079053	
	Valores absolutos	%	Valores absolutos	%
Población total	840		8.665	
Población nacida en el extranjero total	150	17,86	1.925	22,22
Población nacida en el extranjero (excepto UE-15)	145	17,26	s.d.	s.d.

	Sección	AE-INMG	Municipio	Comunidad Autónoma	España
INDICADOR DE INMIGRACIÓN (I-INMG)	17,26	s.d.	14,86	14,60	9,99
INDICADORES BÁSICOS DE VULNERABILIDAD URBANA (IBVU) (4)					
IBVU Estudios (5)	12,77	10,58	7,65	7,69	10,92
IBVU Vivienda (6)	0,00	2,10	7,23	4,40	6,99
IBVU Paro (7)	30,38	s.d.	21,47	23,12	29,64

(4) Además del Indicador de Inmigración (I-INMG) se ofrecen los valores de los 3 Indicadores Básicos de Vulnerabilidad Urbana (IBVU) para poder analizar la situación de cada sección censal y AE-INMG en relación con los valores de referencia de vulnerabilidad para estos 3 indicadores.

(5) IBVU Estudios: Porcentaje de población analfabeta y sin estudios de 16 años o más, sobre el total de población de 16 años o más. Valor de referencia de vulnerabilidad (2011): 16,38%.

(6) IBVU Vivienda: Porcentaje de viviendas familiares (principales, secundarias, vacías) en edificios en estado en estado ruinoso, malo o deficiente, sobre el total de viviendas familiares (principales, secundarias, vacías). Valor de referencia de vulnerabilidad (2011): 17,50 %.

(7) IBVU Paro: Porcentaje de la población de 16 años o más en situación de paro, respecto al total de población activa de 16 años o más. Valor de referencia de vulnerabilidad (2011): 42,33 %.

Definiciones

ÁREA ESTADÍSTICA CON CONCENTRACIONES SIGNIFICATIVAS DE POBLACIÓN INMIGRANTE (AE-INMG)

Agrupación de secciones censales colindantes y de cierta homogeneidad urbanística, de entre 3.500 y 15.000 habitantes en las que el valor de Indicador de Inmigración (I-INMG) del conjunto supera el valor establecido como referencia (20%).

INDICADOR DE INMIGRACIÓN (I-INMG)

Porcentaje de población nacida en países no pertenecientes a la UE-14, respecto a la población total. Se calcula restando al número total de nacidos en el extranjero, los nacidos en los países de la UE-14: Alemania; Austria; Bélgica; Dinamarca; Finlandia; Francia; Reino Unido; Grecia; Irlanda; Italia; Luxemburgo; Países Bajos; Portugal; y Suecia.

Síntesis Metodológica

El cuerpo de estudio del Catálogo de Barrios Vulnerables de 2011 sigue el criterio establecido en los Catálogos anteriores: centrándose en los municipios mayores de 50.000 habitantes y capitales de provincia. Los trabajos del Catálogo de 2011, siguen la misma metodología que los de 1991, 2001, y 2006, con la única particularidad de que sólo identifican las Áreas Estadísticas Vulnerables, sin realizar el análisis urbanístico detallado que permitía identificar a partir de ellas los Barrios Vulnerables. En el Catálogo de 2011 se han delimitado AE-INMG (Área Estadística con concentraciones significativas de población inmigrante) y AEV (Áreas Estadísticas Vulnerables según los 3 Indicadores Básicos de Vulnerabilidad Urbana: IBVU Estudios, IBVU Vivienda o IBVU Paro). Estas delimitaciones son independientes y pueden superponerse para su análisis en el Visor del Catálogo.

En el caso del Indicador de Inmigración (I-INMG), para el desarrollo del estudio de 2011 se ha partido del análisis de la evolución de los Barrios con concentraciones significativas de población inmigrante identificados previamente en el año 2006, viendo primero si seguían o no cumpliendo esta condición en el año 2011. Posteriormente, se han identificado las nuevas Áreas Estadísticas con concentraciones significativas de población inmigrante (AE-INMG) no coincidentes con Barrios identificados en el Catálogo de 2006, incluyendo también las ciudades que no contaban con Barrios de este tipo en el año 2006.

Una vez identificadas las secciones censales que en 2011 superan los umbrales de referencia del Indicador de Inmigración (I-INMG), se procede a agrupar estas secciones en Áreas Estadísticas con concentraciones significativas de población inmigrante (AE-INMG).

La metodología detallada completa puede consultarse en:

https://apps.fomento.gob.es/BarriosVulnerables/static/adjunto/Sintesis_metodologica_general_catalogo_bbvv.pdf

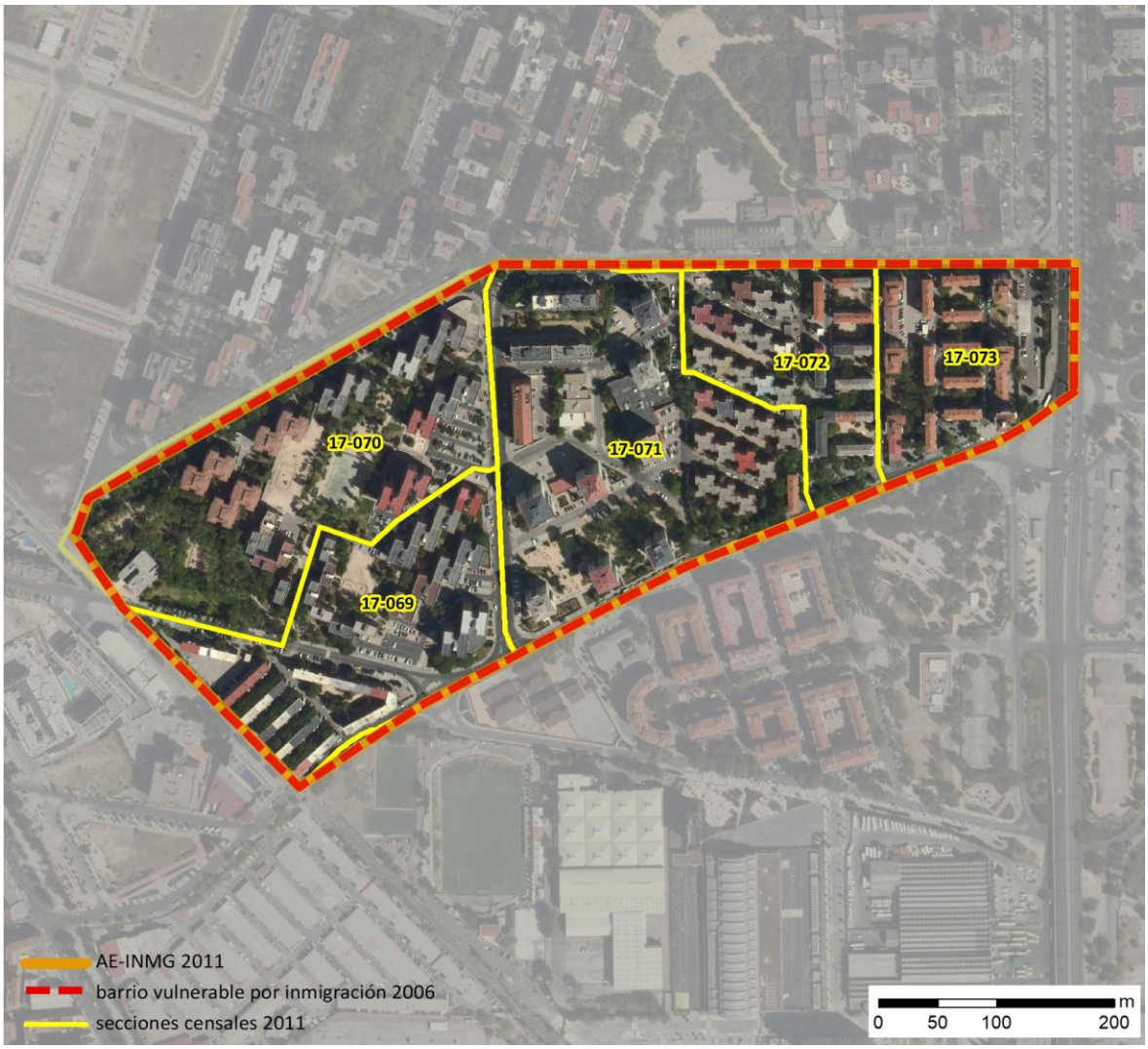

Localización en detalle del AE-INMG

Datos básicos del AE-INMG (1)

Población total	7.655
Población nacida en el extranjero total	1.720
Población nacida en el extranjero (excepto UE-15)	1.705
Densidad población (hab/Km²)	36.024,85
Superficie (ha)	21,25
Nº de secciones censales	5

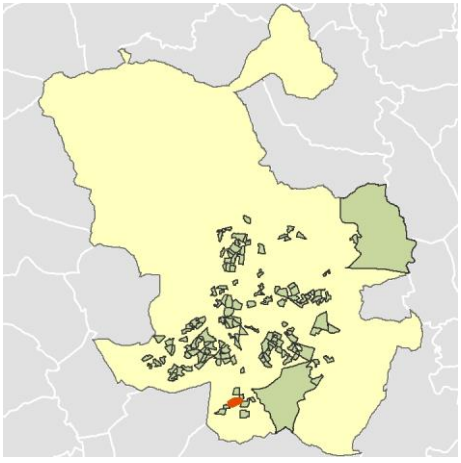

Localización del AE-INMG dentro del término municipal

	Valor del AE-INMG	Valor de referencia (2)
INDICADOR DE INMIGRACIÓN (I-INMG) (3)	**22,27 %**	20,00%

(1) Área Estadística con concentraciones significativas de población inmigrante (AE-INMG)

(2) Valor que se ha tomado como referencia para este estudio

(3) Indicador de Inmigración: (I-INMG): Porcentaje de población nacida en países no pertenecientes a la UE-14, respecto a la población total. Se calcula restando al número total de nacidos en el extranjero, los nacidos en los países de la UE-14: Alemania; Austria; Bélgica; Dinamarca; Finlandia; Francia; Reino Unido; Grecia; Irlanda; Italia; Luxemburgo; Países Bajos; Portugal; y Suecia.

Datos sociodemográficos (Censo 2011)	Sección censal 2807917069		AE-INMG 28079054	
	Valores absolutos	%	Valores absolutos	%
Población total	1.405		7.655	
Población nacida en el extranjero total	235	16,73	1.720	22,47
Población nacida en el extranjero (excepto UE-15)	235	16,73	1.705	22,27

	Sección	AE-INMG	Municipio	Comunidad Autónoma	España
INDICADOR DE INMIGRACIÓN (I-INMG)	16,73	22,27	14,86	14,60	9,99
INDICADORES BÁSICOS DE VULNERABILIDAD URBANA (IBVU) (4)					
IBVU Estudios (5)	14,39	13,99	7,65	7,69	10,92
IBVU Vivienda (6)	0,00	0,78	7,23	4,40	6,99
IBVU Paro (7)	38,10	25,31	21,47	23,12	29,64

(4) Además del Indicador de Inmigración (I-INMG) se ofrecen los valores de los 3 Indicadores Básicos de Vulnerabilidad Urbana (IBVU) para poder analizar la situación de cada sección censal y AE-INMG en relación con los valores de referencia de vulnerabilidad para estos 3 indicadores.

(5) IBVU Estudios: Porcentaje de población analfabeta y sin estudios de 16 años o más, sobre el total de población de 16 años o más. Valor de referencia de vulnerabilidad (2011): 16,38%.

(6) IBVU Vivienda: Porcentaje de viviendas familiares (principales, secundarias, vacías) en edificios en estado en estado ruinoso, malo o deficiente, sobre el total de viviendas familiares (principales, secundarias, vacías). Valor de referencia de vulnerabilidad (2011): 17,50 %.

(7) IBVU Paro: Porcentaje de la población de 16 años o más en situación de paro, respecto al total de población activa de 16 años o más. Valor de referencia de vulnerabilidad (2011): 42,33 %.

Definiciones

ÁREA ESTADÍSTICA CON CONCENTRACIONES SIGNIFICATIVAS DE POBLACIÓN INMIGRANTE (AE-INMG)

Agrupación de secciones censales colindantes y de cierta homogeneidad urbanística, de entre 3.500 y 15.000 habitantes en las que el valor de Indicador de Inmigración (I-INMG) del conjunto supera el valor establecido como referencia (20%).

INDICADOR DE INMIGRACIÓN (I-INMG)

Porcentaje de población nacida en países no pertenecientes a la UE-14, respecto a la población total. Se calcula restando al número total de nacidos en el extranjero, los nacidos en los países de la UE-14: Alemania; Austria; Bélgica; Dinamarca; Finlandia; Francia; Reino Unido; Grecia; Irlanda; Italia; Luxemburgo; Países Bajos; Portugal; y Suecia.

Síntesis Metodológica

El cuerpo de estudio del Catálogo de Barrios Vulnerables de 2011 sigue el criterio establecido en los Catálogos anteriores: centrándose en los municipios mayores de 50.000 habitantes y capitales de provincia. Los trabajos del Catálogo de 2011, siguen la misma metodología que los de 1991, 2001, y 2006, con la única particularidad de que sólo identifican las Áreas Estadísticas Vulnerables, sin realizar el análisis urbanístico detallado que permitía identificar a partir de ellas los Barrios Vulnerables. En el Catálogo de 2011 se han delimitado AE-INMG (Área Estadística con concentraciones significativas de población inmigrante) y AEV (Áreas Estadísticas Vulnerables según los 3 Indicadores Básicos de Vulnerabilidad Urbana: IBVU Estudios, IBVU Vivienda o IBVU Paro). Estas delimitaciones son independientes y pueden superponerse para su análisis en el Visor del Catálogo.

En el caso del Indicador de Inmigración (I-INMG), para el desarrollo del estudio de 2011 se ha partido del análisis de la evolución de los Barrios con concentraciones significativas de población inmigrante identificados previamente en el año 2006, viendo primero si seguían o no cumpliendo esta condición en el año 2011. Posteriormente, se han identificado las nuevas Áreas Estadísticas con concentraciones significativas de población inmigrante (AE-INMG) no coincidentes con Barrios identificados en el Catálogo de 2006, incluyendo también las ciudades que no contaban con Barrios de este tipo en el año 2006.

Una vez identificadas las secciones censales que en 2011 superan los umbrales de referencia del Indicador de Inmigración (I-INMG), se procede a agrupar estas secciones en Áreas Estadísticas con concentraciones significativas de población inmigrante (AE-INMG).

La metodología detallada completa puede consultarse en:

https://apps.fomento.gob.es/BarriosVulnerables/static/adjunto/Sintesis_metodologica_general_catalogo_bbvv.pdf

Datos sociodemográficos (Censo 2011)	Sección censal 2807917070		AE-INMG 28079054	
	Valores absolutos	%	Valores absolutos	%
Población total	1.555		7.655	
Población nacida en el extranjero total	270	17,36	1.720	22,47
Población nacida en el extranjero (excepto UE-15)	270	17,36	1.705	22,27

	Sección	AE-INMG	Municipio	Comunidad Autónoma	España
INDICADOR DE INMIGRACIÓN (I-INMG)	17,36	22,27	14,86	14,60	9,99
INDICADORES BÁSICOS DE VULNERABILIDAD URBANA (IBVU) (4)					
IBVU Estudios (5)	11,03	13,99	7,65	7,69	10,92
IBVU Vivienda (6)	0,00	0,78	7,23	4,40	6,99
IBVU Paro (7)	17,37	25,31	21,47	23,12	29,64

(4) Además del Indicador de Inmigración (I-INMG) se ofrecen los valores de los 3 Indicadores Básicos de Vulnerabilidad Urbana (IBVU) para poder analizar la situación de cada sección censal y AE-INMG en relación con los valores de referencia de vulnerabilidad para estos 3 indicadores.

(5) IBVU Estudios: Porcentaje de población analfabeta y sin estudios de 16 años o más, sobre el total de población de 16 años o más. Valor de referencia de vulnerabilidad (2011): 16,38%.

(6) IBVU Vivienda: Porcentaje de viviendas familiares (principales, secundarias, vacías) en edificios en estado en estado ruinoso, malo o deficiente, sobre el total de viviendas familiares (principales, secundarias, vacías). Valor de referencia de vulnerabilidad (2011): 17,50 %.

(7) IBVU Paro: Porcentaje de la población de 16 años o más en situación de paro, respecto al total de población activa de 16 años o más. Valor de referencia de vulnerabilidad (2011): 42,33 %.

Definiciones

ÁREA ESTADÍSTICA CON CONCENTRACIONES SIGNIFICATIVAS DE POBLACIÓN INMIGRANTE (AE-INMG)

Agrupación de secciones censales colindantes y de cierta homogeneidad urbanística, de entre 3.500 y 15.000 habitantes en las que el valor de Indicador de Inmigración (I-INMG) del conjunto supera el valor establecido como referencia (20%).

INDICADOR DE INMIGRACIÓN (I-INMG)

Porcentaje de población nacida en países no pertenecientes a la UE-14, respecto a la población total. Se calcula restando al número total de nacidos en el extranjero, los nacidos en los países de la UE-14: Alemania; Austria; Bélgica; Dinamarca; Finlandia; Francia; Reino Unido; Grecia; Irlanda; Italia; Luxemburgo; Países Bajos; Portugal; y Suecia.

Síntesis Metodológica

El cuerpo de estudio del Catálogo de Barrios Vulnerables de 2011 sigue el criterio establecido en los Catálogos anteriores: centrándose en los municipios mayores de 50.000 habitantes y capitales de provincia. Los trabajos del Catálogo de 2011, siguen la misma metodología que los de 1991, 2001, y 2006, con la única particularidad de que sólo identifican las Áreas Estadísticas Vulnerables, sin realizar el análisis urbanístico detallado que permitía identificar a partir de ellas los Barrios Vulnerables. En el Catálogo de 2011 se han delimitado AE-INMG (Área Estadística con concentraciones significativas de población inmigrante) y AEV (Áreas Estadísticas Vulnerables según los 3 Indicadores Básicos de Vulnerabilidad Urbana: IBVU Estudios, IBVU Vivienda o IBVU Paro). Estas delimitaciones son independientes y pueden superponerse para su análisis en el Visor del Catálogo.

En el caso del Indicador de Inmigración (I-INMG), para el desarrollo del estudio de 2011 se ha partido del análisis de la evolución de los Barrios con concentraciones significativas de población inmigrante identificados previamente en el año 2006, viendo primero si seguían o no cumpliendo esta condición en el año 2011. Posteriormente, se han identificado las nuevas Áreas Estadísticas con concentraciones significativas de población inmigrante (AE-INMG) no coincidentes con Barrios identificados en el Catálogo de 2006, incluyendo también las ciudades que no contaban con Barrios de este tipo en el año 2006.

Una vez identificadas las secciones censales que en 2011 superan los umbrales de referencia del Indicador de Inmigración (I-INMG), se procede a agrupar estas secciones en Áreas Estadísticas con concentraciones significativas de población inmigrante (AE-INMG).

La metodología detallada completa puede consultarse en:

https://apps.fomento.gob.es/BarriosVulnerables/static/adjunto/Sintesis_metodologica_general_catalogo_bbvv.pdf

Datos sociodemográficos (Censo 2011)	Sección censal 2807917071		AE-INMG 28079054	
	Valores absolutos	%	Valores absolutos	%
Población total	1.885		7.655	
Población nacida en el extranjero total	325	17,24	1.720	22,47
Población nacida en el extranjero (excepto UE-15)	325	17,24	1.705	22,27

	Sección	AE-INMG	Municipio	Comunidad Autónoma	España
INDICADOR DE INMIGRACIÓN (I-INMG)	17,24	22,27	14,86	14,60	9,99
INDICADORES BÁSICOS DE VULNERABILIDAD URBANA (IBVU) (4)					
IBVU Estudios (5)	12,46	13,99	7,65	7,69	10,92
IBVU Vivienda (6)	0,00	0,78	7,23	4,40	6,99
IBVU Paro (7)	20,00	25,31	21,47	23,12	29,64

(4) Además del Indicador de Inmigración (I-INMG) se ofrecen los valores de los 3 Indicadores Básicos de Vulnerabilidad Urbana (IBVU) para poder analizar la situación de cada sección censal y AE-INMG en relación con los valores de referencia de vulnerabilidad para estos 3 indicadores.

(5) IBVU Estudios: Porcentaje de población analfabeta y sin estudios de 16 años o más, sobre el total de población de 16 años o más. Valor de referencia de vulnerabilidad (2011): 16,38%.

(6) IBVU Vivienda: Porcentaje de viviendas familiares (principales, secundarias, vacías) en edificios en estado en estado ruinoso, malo o deficiente, sobre el total de viviendas familiares (principales, secundarias, vacías). Valor de referencia de vulnerabilidad (2011): 17,50 %.

(7) IBVU Paro: Porcentaje de la población de 16 años o más en situación de paro, respecto al total de población activa de 16 años o más. Valor de referencia de vulnerabilidad (2011): 42,33 %.

Definiciones

ÁREA ESTADÍSTICA CON CONCENTRACIONES SIGNIFICATIVAS DE POBLACIÓN INMIGRANTE (AE-INMG)

Agrupación de secciones censales colindantes y de cierta homogeneidad urbanística, de entre 3.500 y 15.000 habitantes en las que el valor de Indicador de Inmigración (I-INMG) del conjunto supera el valor establecido como referencia (20%).

INDICADOR DE INMIGRACIÓN (I-INMG)

Porcentaje de población nacida en países no pertenecientes a la UE-14, respecto a la población total. Se calcula restando al número total de nacidos en el extranjero, los nacidos en los países de la UE-14: Alemania; Austria; Bélgica; Dinamarca; Finlandia; Francia; Reino Unido; Grecia; Irlanda; Italia; Luxemburgo; Países Bajos; Portugal; y Suecia.

Síntesis Metodológica

El cuerpo de estudio del Catálogo de Barrios Vulnerables de 2011 sigue el criterio establecido en los Catálogos anteriores: centrándose en los municipios mayores de 50.000 habitantes y capitales de provincia. Los trabajos del Catálogo de 2011, siguen la misma metodología que los de 1991, 2001, y 2006, con la única particularidad de que sólo identifican las Áreas Estadísticas Vulnerables, sin realizar el análisis urbanístico detallado que permitía identificar a partir de ellas los Barrios Vulnerables. En el Catálogo de 2011 se han delimitado AE-INMG (Área Estadística con concentraciones significativas de población inmigrante) y AEV (Áreas Estadísticas Vulnerables según los 3 Indicadores Básicos de Vulnerabilidad Urbana: IBVU Estudios, IBVU Vivienda o IBVU Paro). Estas delimitaciones son independientes y pueden superponerse para su análisis en el Visor del Catálogo.

En el caso del Indicador de Inmigración (I-INMG), para el desarrollo del estudio de 2011 se ha partido del análisis de la evolución de los Barrios con concentraciones significativas de población inmigrante identificados previamente en el año 2006, viendo primero si seguían o no cumpliendo esta condición en el año 2011. Posteriormente, se han identificado las nuevas Áreas Estadísticas con concentraciones significativas de población inmigrante (AE-INMG) no coincidentes con Barrios identificados en el Catálogo de 2006, incluyendo también las ciudades que no contaban con Barrios de este tipo en el año 2006.

Una vez identificadas las secciones censales que en 2011 superan los umbrales de referencia del Indicador de Inmigración (I-INMG), se procede a agrupar estas secciones en Áreas Estadísticas con concentraciones significativas de población inmigrante (AE-INMG).

La metodología detallada completa puede consultarse en:

https://apps.fomento.gob.es/BarriosVulnerables/static/adjunto/Sintesis_metodologica_general_catalogo_bbvv.pdf

Datos sociodemográficos (Censo 2011)

	Sección censal 2807917072		AE-INMG 28079054	
	Valores absolutos	%	Valores absolutos	%
Población total	1.145		7.655	
Población nacida en el extranjero total	270	23,58	1.720	22,47
Población nacida en el extranjero (excepto UE-15)	250	21,83	1.705	22,27

	Sección	AE-INMG	Municipio	Comunidad Autónoma	España
INDICADOR DE INMIGRACIÓN (I-INMG)	21,83	22,27	14,86	14,60	9,99
INDICADORES BÁSICOS DE VULNERABILIDAD URBANA (IBVU) (4)					
IBVU Estudios (5)	11,58	13,99	7,65	7,69	10,92
IBVU Vivienda (6)	4,39	0,78	7,23	4,40	6,99
IBVU Paro (7)	22,32	25,31	21,47	23,12	29,64

(4) Además del Indicador de Inmigración (I-INMG) se ofrecen los valores de los 3 Indicadores Básicos de Vulnerabilidad Urbana (IBVU) para poder analizar la situación de cada sección censal y AE-INMG en relación con los valores de referencia de vulnerabilidad para estos 3 indicadores.

(5) IBVU Estudios: Porcentaje de población analfabeta y sin estudios de 16 años o más, sobre el total de población de 16 años o más. Valor de referencia de vulnerabilidad (2011): 16,38%.

(6) IBVU Vivienda: Porcentaje de viviendas familiares (principales, secundarias, vacías) en edificios en estado en estado ruinoso, malo o deficiente, sobre el total de viviendas familiares (principales, secundarias, vacías). Valor de referencia de vulnerabilidad (2011): 17,50 %.

(7) IBVU Paro: Porcentaje de la población de 16 años o más en situación de paro, respecto al total de población activa de 16 años o más. Valor de referencia de vulnerabilidad (2011): 42,33 %.

Definiciones

ÁREA ESTADÍSTICA CON CONCENTRACIONES SIGNIFICATIVAS DE POBLACIÓN INMIGRANTE (AE-INMG)

Agrupación de secciones censales colindantes y de cierta homogeneidad urbanística, de entre 3.500 y 15.000 habitantes en las que el valor de Indicador de Inmigración (I-INMG) del conjunto supera el valor establecido como referencia (20%).

INDICADOR DE INMIGRACIÓN (I-INMG)

Porcentaje de población nacida en países no pertenecientes a la UE-14, respecto a la población total. Se calcula restando al número total de nacidos en el extranjero, los nacidos en los países de la UE-14: Alemania; Austria; Bélgica; Dinamarca; Finlandia; Francia; Reino Unido; Grecia; Irlanda; Italia; Luxemburgo; Países Bajos; Portugal; y Suecia.

Síntesis Metodológica

El cuerpo de estudio del Catálogo de Barrios Vulnerables de 2011 sigue el criterio establecido en los Catálogos anteriores: centrándose en los municipios mayores de 50.000 habitantes y capitales de provincia. Los trabajos del Catálogo de 2011, siguen la misma metodología que los de 1991, 2001, y 2006, con la única particularidad de que sólo identifican las Áreas Estadísticas Vulnerables, sin realizar el análisis urbanístico detallado que permitía identificar a partir de ellas los Barrios Vulnerables. En el Catálogo de 2011 se han delimitado AE-INMG (Área Estadística con concentraciones significativas de población inmigrante) y AEV (Áreas Estadísticas Vulnerables según los 3 Indicadores Básicos de Vulnerabilidad Urbana: IBVU Estudios, IBVU Vivienda o IBVU Paro). Estas delimitaciones son independientes y pueden superponerse para su análisis en el Visor del Catálogo.

En el caso del Indicador de Inmigración (I-INMG), para el desarrollo del estudio de 2011 se ha partido del análisis de la evolución de los Barrios con concentraciones significativas de población inmigrante identificados previamente en el año 2006, viendo primero si seguían o no cumpliendo esta condición en el año 2011. Posteriormente, se han identificado las nuevas Áreas Estadísticas con concentraciones significativas de población inmigrante (AE-INMG) no coincidentes con Barrios identificados en el Catálogo de 2006, incluyendo también las ciudades que no contaban con Barrios de este tipo en el año 2006.

Una vez identificadas las secciones censales que en 2011 superan los umbrales de referencia del Indicador de Inmigración (I-INMG), se procede a agrupar estas secciones en Áreas Estadísticas con concentraciones significativas de población inmigrante (AE-INMG).

La metodología detallada completa puede consultarse en:

https://apps.fomento.gob.es/BarriosVulnerables/static/adjunto/Sintesis_metodologica_general_catalogo_bbvv.pdf

Datos sociodemográficos (Censo 2011)	Sección censal 2807917073		AE-INMG 28079054	
	Valores absolutos	%	Valores absolutos	%
Población total	1.665		7.655	
Población nacida en el extranjero total	620	37,24	1.720	22,47
Población nacida en el extranjero (excepto UE-15)	625	37,54	1.705	22,27

	Sección	AE-INMG	Municipio	Comunidad Autónoma	España
INDICADOR DE INMIGRACIÓN (I-INMG)	37,54	22,27	14,86	14,60	9,99
INDICADORES BÁSICOS DE VULNERABILIDAD URBANA (IBVU) (4)					
IBVU Estudios (5)	20,22	13,99	7,65	7,69	10,92
IBVU Vivienda (6)	0,00	0,78	7,23	4,40	6,99
IBVU Paro (7)	30,41	25,31	21,47	23,12	29,64

(4) Además del Indicador de Inmigración (I-INMG) se ofrecen los valores de los 3 Indicadores Básicos de Vulnerabilidad Urbana (IBVU) para poder analizar la situación de cada sección censal y AE-INMG en relación con los valores de referencia de vulnerabilidad para estos 3 indicadores.

(5) IBVU Estudios: Porcentaje de población analfabeta y sin estudios de 16 años o más, sobre el total de población de 16 años o más. Valor de referencia de vulnerabilidad (2011): 16,38%.

(6) IBVU Vivienda: Porcentaje de viviendas familiares (principales, secundarias, vacías) en edificios en estado en estado ruinoso, malo o deficiente, sobre el total de viviendas familiares (principales, secundarias, vacías). Valor de referencia de vulnerabilidad (2011): 17,50 %.

(7) IBVU Paro: Porcentaje de la población de 16 años o más en situación de paro, respecto al total de población activa de 16 años o más. Valor de referencia de vulnerabilidad (2011): 42,33 %.

Definiciones

ÁREA ESTADÍSTICA CON CONCENTRACIONES SIGNIFICATIVAS DE POBLACIÓN INMIGRANTE (AE-INMG)

Agrupación de secciones censales colindantes y de cierta homogeneidad urbanística, de entre 3.500 y 15.000 habitantes en las que el valor de Indicador de Inmigración (I-INMG) del conjunto supera el valor establecido como referencia (20%).

INDICADOR DE INMIGRACIÓN (I-INMG)

Porcentaje de población nacida en países no pertenecientes a la UE-14, respecto a la población total. Se calcula restando al número total de nacidos en el extranjero, los nacidos en los países de la UE-14: Alemania; Austria; Bélgica; Dinamarca; Finlandia; Francia; Reino Unido; Grecia; Irlanda; Italia; Luxemburgo; Países Bajos; Portugal; y Suecia.

Síntesis Metodológica

El cuerpo de estudio del Catálogo de Barrios Vulnerables de 2011 sigue el criterio establecido en los Catálogos anteriores: centrándose en los municipios mayores de 50.000 habitantes y capitales de provincia. Los trabajos del Catálogo de 2011, siguen la misma metodología que los de 1991, 2001, y 2006, con la única particularidad de que sólo identifican las Áreas Estadísticas Vulnerables, sin realizar el análisis urbanístico detallado que permitía identificar a partir de ellas los Barrios Vulnerables. En el Catálogo de 2011 se han delimitado AE-INMG (Área Estadística con concentraciones significativas de población inmigrante) y AEV (Áreas Estadísticas Vulnerables según los 3 Indicadores Básicos de Vulnerabilidad Urbana: IBVU Estudios, IBVU Vivienda o IBVU Paro). Estas delimitaciones son independientes y pueden superponerse para su análisis en el Visor del Catálogo.

En el caso del Indicador de Inmigración (I-INMG), para el desarrollo del estudio de 2011 se ha partido del análisis de la evolución de los Barrios con concentraciones significativas de población inmigrante identificados previamente en el año 2006, viendo primero si seguían o no cumpliendo esta condición en el año 2011. Posteriormente, se han identificado las nuevas Áreas Estadísticas con concentraciones significativas de población inmigrante (AE-INMG) no coincidentes con Barrios identificados en el Catálogo de 2006, incluyendo también las ciudades que no contaban con Barrios de este tipo en el año 2006.

Una vez identificadas las secciones censales que en 2011 superan los umbrales de referencia del Indicador de Inmigración (I-INMG), se procede a agrupar estas secciones en Áreas Estadísticas con concentraciones significativas de población inmigrante (AE-INMG).

La metodología detallada completa puede consultarse en:

https://apps.fomento.gob.es/BarriosVulnerables/static/adjunto/Sintesis_metodologica_general_catalogo_bbvv.pdf

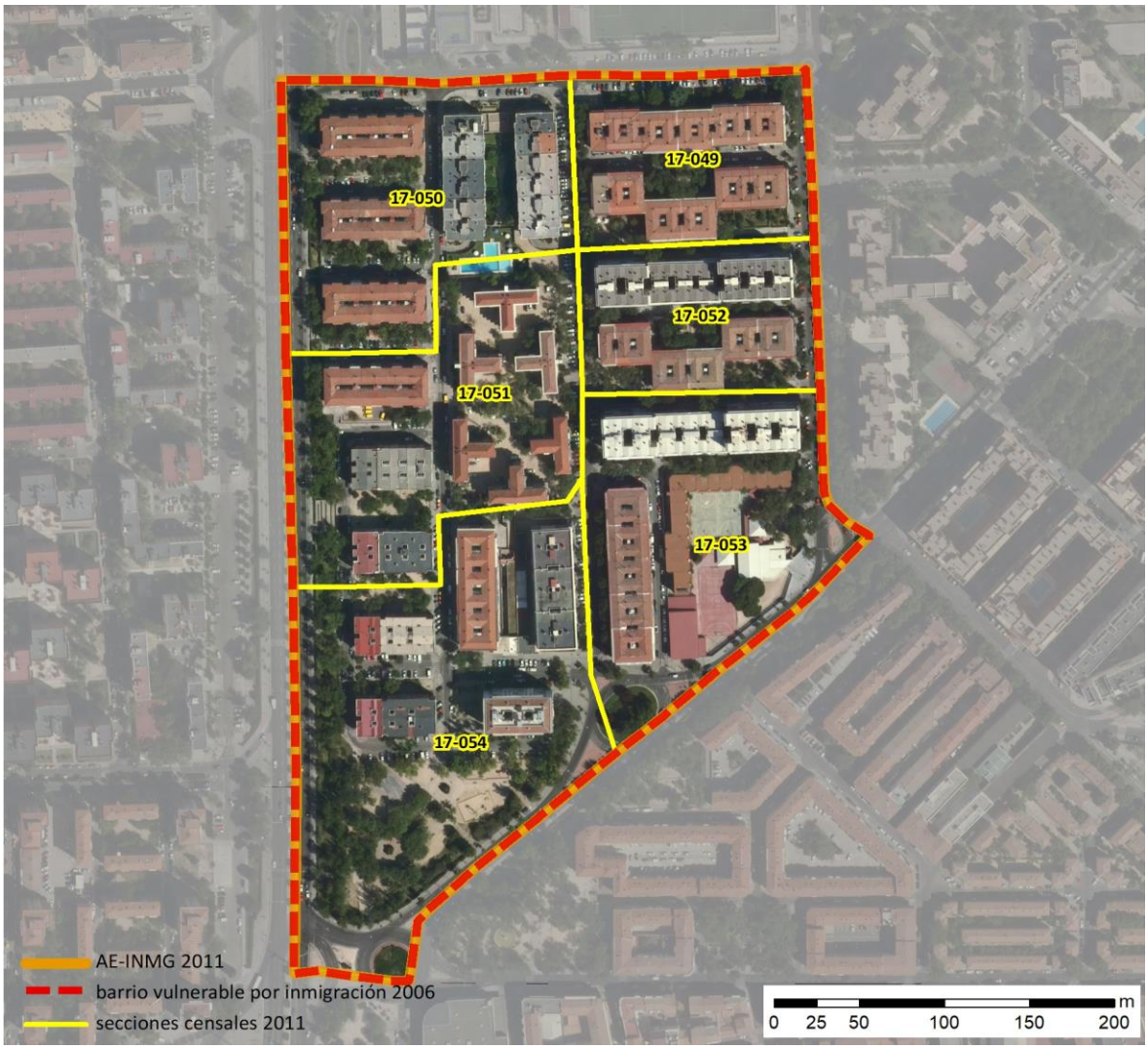

Localización en detalle del AE-INMG

Datos básicos del AE-INMG (1)

Población total	8.045
Población nacida en el extranjero total	3.010
Población nacida en el extranjero (excepto UE-15)	2.970
Densidad población (hab/Km²)	58.726,79
Superficie (ha)	13,70
Nº de secciones censales	6

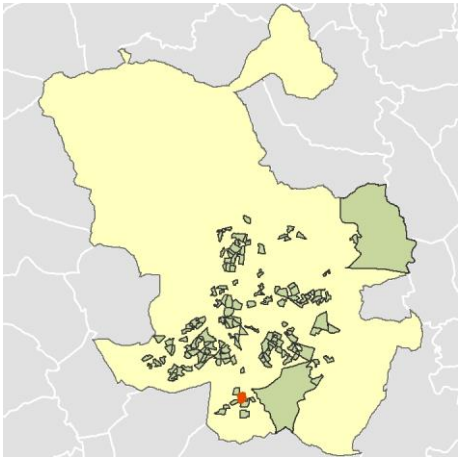

Localización del AE-INMG dentro del término municipal

	Valor del AE-INMG	Valor de referencia (2)
INDICADOR DE INMIGRACIÓN (I-INMG) (3)	**36,92 %**	20,00%

(1) Área Estadística con concentraciones significativas de población inmigrante (AE-INMG)

(2) Valor que se ha tomado como referencia para este estudio

(3) Indicador de Inmigración: (I-INMG): Porcentaje de población nacida en países no pertenecientes a la UE-14, respecto a la población total. Se calcula restando al número total de nacidos en el extranjero, los nacidos en los países de la UE-14: Alemania; Austria; Bélgica; Dinamarca; Finlandia; Francia; Reino Unido; Grecia; Irlanda; Italia; Luxemburgo; Países Bajos; Portugal; y Suecia.

Datos sociodemográficos (Censo 2011)	Sección censal 2807917049		AE-INMG 28079055	
	Valores absolutos	%	Valores absolutos	%
Población total	1.745		8.045	
Población nacida en el extranjero total	695	39,83	3.010	37,41
Población nacida en el extranjero (excepto UE-15)	695	39,83	2.970	36,92

	Sección	AE-INMG	Municipio	Comunidad Autónoma	España
INDICADOR DE INMIGRACIÓN (I-INMG)	39,83	36,92	14,86	14,60	9,99
INDICADORES BÁSICOS DE VULNERABILIDAD URBANA (IBVU) (4)					
IBVU Estudios (5)	12,23	9,90	7,65	7,69	10,92
IBVU Vivienda (6)	5,41	1,25	7,23	4,40	6,99
IBVU Paro (7)	36,31	29,59	21,47	23,12	29,64

(4) Además del Indicador de Inmigración (I-INMG) se ofrecen los valores de los 3 Indicadores Básicos de Vulnerabilidad Urbana (IBVU) para poder analizar la situación de cada sección censal y AE-INMG en relación con los valores de referencia de vulnerabilidad para estos 3 indicadores.

(5) IBVU Estudios: Porcentaje de población analfabeta y sin estudios de 16 años o más, sobre el total de población de 16 años o más. Valor de referencia de vulnerabilidad (2011): 16,38%.

(6) IBVU Vivienda: Porcentaje de viviendas familiares (principales, secundarias, vacías) en edificios en estado en estado ruinoso, malo o deficiente, sobre el total de viviendas familiares (principales, secundarias, vacías). Valor de referencia de vulnerabilidad (2011): 17,50 %.

(7) IBVU Paro: Porcentaje de la población de 16 años o más en situación de paro, respecto al total de población activa de 16 años o más. Valor de referencia de vulnerabilidad (2011): 42,33 %.

Definiciones

ÁREA ESTADÍSTICA CON CONCENTRACIONES SIGNIFICATIVAS DE POBLACIÓN INMIGRANTE (AE-INMG)

Agrupación de secciones censales colindantes y de cierta homogeneidad urbanística, de entre 3.500 y 15.000 habitantes en las que el valor de Indicador de Inmigración (I-INMG) del conjunto supera el valor establecido como referencia (20%).

INDICADOR DE INMIGRACIÓN (I-INMG)

Porcentaje de población nacida en países no pertenecientes a la UE-14, respecto a la población total. Se calcula restando al número total de nacidos en el extranjero, los nacidos en los países de la UE-14: Alemania; Austria; Bélgica; Dinamarca; Finlandia; Francia; Reino Unido; Grecia; Irlanda; Italia; Luxemburgo; Países Bajos; Portugal; y Suecia.

Síntesis Metodológica

El cuerpo de estudio del Catálogo de Barrios Vulnerables de 2011 sigue el criterio establecido en los Catálogos anteriores: centrándose en los municipios mayores de 50.000 habitantes y capitales de provincia. Los trabajos del Catálogo de 2011, siguen la misma metodología que los de 1991, 2001, y 2006, con la única particularidad de que sólo identifican las Áreas Estadísticas Vulnerables, sin realizar el análisis urbanístico detallado que permitía identificar a partir de ellas los Barrios Vulnerables. En el Catálogo de 2011 se han delimitado AE-INMG (Área Estadística con concentraciones significativas de población inmigrante) y AEV (Áreas Estadísticas Vulnerables según los 3 Indicadores Básicos de Vulnerabilidad Urbana: IBVU Estudios, IBVU Vivienda o IBVU Paro). Estas delimitaciones son independientes y pueden superponerse para su análisis en el Visor del Catálogo.

En el caso del Indicador de Inmigración (I-INMG), para el desarrollo del estudio de 2011 se ha partido del análisis de la evolución de los Barrios con concentraciones significativas de población inmigrante identificados previamente en el año 2006, viendo primero si seguían o no cumpliendo esta condición en el año 2011. Posteriormente, se han identificado las nuevas Áreas Estadísticas con concentraciones significativas de población inmigrante (AE-INMG) no coincidentes con Barrios identificados en el Catálogo de 2006, incluyendo también las ciudades que no contaban con Barrios de este tipo en el año 2006.

Una vez identificadas las secciones censales que en 2011 superan los umbrales de referencia del Indicador de Inmigración (I-INMG), se procede a agrupar estas secciones en Áreas Estadísticas con concentraciones significativas de población inmigrante (AE-INMG).

La metodología detallada completa puede consultarse en:

https://apps.fomento.gob.es/BarriosVulnerables/static/adjunto/Sintesis_metodologica_general_catalogo_bbvv.pdf

GOBIERNO DE ESPAÑA · MINISTERIO DE FOMENTO

2011 — Madrid

Nombre AE-INMG: **Colonia Nuevo Parque** — Código AE-INMG: **28079055**

Datos sociodemográficos (Censo 2011)	Sección censal 2807917050 Valores absolutos	%	AE-INMG 28079055 Valores absolutos	%
Población total	2.045		8.045	
Población nacida en el extranjero total	1.025	50,12	3.010	37,41
Población nacida en el extranjero (excepto UE-15)	1.025	50,12	2.970	36,92

	Sección	AE-INMG	Municipio	Comunidad Autónoma	España
INDICADOR DE INMIGRACIÓN (I-INMG)	50,12	36,92	14,86	14,60	9,99
INDICADORES BÁSICOS DE VULNERABILIDAD URBANA (IBVU) (4)					
IBVU Estudios (5)	6,74	9,90	7,65	7,69	10,92
IBVU Vivienda (6)	0,00	1,25	7,23	4,40	6,99
IBVU Paro (7)	27,34	29,59	21,47	23,12	29,64

(4) Además del Indicador de Inmigración (I-INMG) se ofrecen los valores de los 3 Indicadores Básicos de Vulnerabilidad Urbana (IBVU) para poder analizar la situación de cada sección censal y AE-INMG en relación con los valores de referencia de vulnerabilidad para estos 3 indicadores.

(5) IBVU Estudios: Porcentaje de población analfabeta y sin estudios de 16 años o más, sobre el total de población de 16 años o más. Valor de referencia de vulnerabilidad (2011): 16,38%.

(6) IBVU Vivienda: Porcentaje de viviendas familiares (principales, secundarias, vacías) en edificios en estado en estado ruinoso, malo o deficiente, sobre el total de viviendas familiares (principales, secundarias, vacías). Valor de referencia de vulnerabilidad (2011): 17,50 %.

(7) IBVU Paro: Porcentaje de la población de 16 años o más en situación de paro, respecto al total de población activa de 16 años o más. Valor de referencia de vulnerabilidad (2011): 42,33 %.

Definiciones

ÁREA ESTADÍSTICA CON CONCENTRACIONES SIGNIFICATIVAS DE POBLACIÓN INMIGRANTE (AE-INMG)

Agrupación de secciones censales colindantes y de cierta homogeneidad urbanística, de entre 3.500 y 15.000 habitantes en las que el valor de Indicador de Inmigración (I-INMG) del conjunto supera el valor establecido como referencia (20%).

INDICADOR DE INMIGRACIÓN (I-INMG)

Porcentaje de población nacida en países no pertenecientes a la UE-14, respecto a la población total. Se calcula restando al número total de nacidos en el extranjero, los nacidos en los países de la UE-14: Alemania; Austria; Bélgica; Dinamarca; Finlandia; Francia; Reino Unido; Grecia; Irlanda; Italia; Luxemburgo; Países Bajos; Portugal; y Suecia.

Síntesis Metodológica

El cuerpo de estudio del Catálogo de Barrios Vulnerables de 2011 sigue el criterio establecido en los Catálogos anteriores: centrándose en los municipios mayores de 50.000 habitantes y capitales de provincia. Los trabajos del Catálogo de 2011, siguen la misma metodología que los de 1991, 2001, y 2006, con la única particularidad de que sólo identifican las Áreas Estadísticas Vulnerables, sin realizar el análisis urbanístico detallado que permitía identificar a partir de ellas los Barrios Vulnerables. En el Catálogo de 2011 se han delimitado AE-INMG (Área Estadística con concentraciones significativas de población inmigrante) y AEV (Áreas Estadísticas Vulnerables según los 3 Indicadores Básicos de Vulnerabilidad Urbana: IBVU Estudios, IBVU Vivienda o IBVU Paro). Estas delimitaciones son independientes y pueden superponerse para su análisis en el Visor del Catálogo.

En el caso del Indicador de Inmigración (I-INMG), para el desarrollo del estudio de 2011 se ha partido del análisis de la evolución de los Barrios con concentraciones significativas de población inmigrante identificados previamente en el año 2006, viendo primero si seguían o no cumpliendo esta condición en el año 2011. Posteriormente, se han identificado las nuevas Áreas Estadísticas con concentraciones significativas de población inmigrante (AE-INMG) no coincidentes con Barrios identificados en el Catálogo de 2006, incluyendo también las ciudades que no contaban con Barrios de este tipo en el año 2006.

Una vez identificadas las secciones censales que en 2011 superan los umbrales de referencia del Indicador de Inmigración (I-INMG), se procede a agrupar estas secciones en Áreas Estadísticas con concentraciones significativas de población inmigrante (AE-INMG).

La metodología detallada completa puede consultarse en:

https://apps.fomento.gob.es/BarriosVulnerables/static/adjunto/Sintesis_metodologica_general_catalogo_bbvv.pdf

Datos sociodemográficos (Censo 2011)	Sección censal 2807917051		AE-INMG 28079055	
	Valores absolutos	%	Valores absolutos	%
Población total	1.010		8.045	
Población nacida en el extranjero total	255	25,25	3.010	37,41
Población nacida en el extranjero (excepto UE-15)	260	25,74	2.970	36,92

	Sección	AE-INMG	Municipio	Comunidad Autónoma	España
INDICADOR DE INMIGRACIÓN (I-INMG)	25,74	36,92	14,86	14,60	9,99
INDICADORES BÁSICOS DE VULNERABILIDAD URBANA (IBVU) (4)					
IBVU Estudios (5)	13,29	9,90	7,65	7,69	10,92
IBVU Vivienda (6)	0,00	1,25	7,23	4,40	6,99
IBVU Paro (7)	21,05	29,59	21,47	23,12	29,64

(4) Además del Indicador de Inmigración (I-INMG) se ofrecen los valores de los 3 Indicadores Básicos de Vulnerabilidad Urbana (IBVU) para poder analizar la situación de cada sección censal y AE-INMG en relación con los valores de referencia de vulnerabilidad para estos 3 indicadores.

(5) IBVU Estudios: Porcentaje de población analfabeta y sin estudios de 16 años o más, sobre el total de población de 16 años o más. Valor de referencia de vulnerabilidad (2011): 16,38%.

(6) IBVU Vivienda: Porcentaje de viviendas familiares (principales, secundarias, vacías) en edificios en estado en estado ruinoso, malo o deficiente, sobre el total de viviendas familiares (principales, secundarias, vacías). Valor de referencia de vulnerabilidad (2011): 17,50 %.

(7) IBVU Paro: Porcentaje de la población de 16 años o más en situación de paro, respecto al total de población activa de 16 años o más. Valor de referencia de vulnerabilidad (2011): 42,33 %.

Definiciones

ÁREA ESTADÍSTICA CON CONCENTRACIONES SIGNIFICATIVAS DE POBLACIÓN INMIGRANTE (AE-INMG)

Agrupación de secciones censales colindantes y de cierta homogeneidad urbanística, de entre 3.500 y 15.000 habitantes en las que el valor de Indicador de Inmigración (I-INMG) del conjunto supera el valor establecido como referencia (20%).

INDICADOR DE INMIGRACIÓN (I-INMG)

Porcentaje de población nacida en países no pertenecientes a la UE-14, respecto a la población total. Se calcula restando al número total de nacidos en el extranjero, los nacidos en los países de la UE-14: Alemania; Austria; Bélgica; Dinamarca; Finlandia; Francia; Reino Unido; Grecia; Irlanda; Italia; Luxemburgo; Países Bajos; Portugal; y Suecia.

Síntesis Metodológica

El cuerpo de estudio del Catálogo de Barrios Vulnerables de 2011 sigue el criterio establecido en los Catálogos anteriores: centrándose en los municipios mayores de 50.000 habitantes y capitales de provincia. Los trabajos del Catálogo de 2011, siguen la misma metodología que los de 1991, 2001, y 2006, con la única particularidad de que sólo identifican las Áreas Estadísticas Vulnerables, sin realizar el análisis urbanístico detallado que permitía identificar a partir de ellas los Barrios Vulnerables. En el Catálogo de 2011 se han delimitado AE-INMG (Área Estadística con concentraciones significativas de población inmigrante) y AEV (Áreas Estadísticas Vulnerables según los 3 Indicadores Básicos de Vulnerabilidad Urbana: IBVU Estudios, IBVU Vivienda o IBVU Paro). Estas delimitaciones son independientes y pueden superponerse para su análisis en el Visor del Catálogo.

En el caso del Indicador de Inmigración (I-INMG), para el desarrollo del estudio de 2011 se ha partido del análisis de la evolución de los Barrios con concentraciones significativas de población inmigrante identificados previamente en el año 2006, viendo primero si seguían o no cumpliendo esta condición en el año 2011. Posteriormente, se han identificado las nuevas Áreas Estadísticas con concentraciones significativas de población inmigrante (AE-INMG) no coincidentes con Barrios identificados en el Catálogo de 2006, incluyendo también las ciudades que no contaban con Barrios de este tipo en el año 2006.

Una vez identificadas las secciones censales que en 2011 superan los umbrales de referencia del Indicador de Inmigración (I-INMG), se procede a agrupar estas secciones en Áreas Estadísticas con concentraciones significativas de población inmigrante (AE-INMG).

La metodología detallada completa puede consultarse en:

https://apps.fomento.gob.es/BarriosVulnerables/static/adjunto/Sintesis_metodologica_general_catalogo_bbvv.pdf

Datos sociodemográficos (Censo 2011)	Sección censal 2807917052		AE-INMG 28079055	
	Valores absolutos	%	Valores absolutos	%
Población total	835		8.045	
Población nacida en el extranjero total	110	13,17	3.010	37,41
Población nacida en el extranjero (excepto UE-15)	110	13,17	2.970	36,92

	Sección	AE-INMG	Municipio	Comunidad Autónoma	España
INDICADOR DE INMIGRACIÓN (I-INMG)	13,17	36,92	14,86	14,60	9,99
INDICADORES BÁSICOS DE VULNERABILIDAD URBANA (IBVU) (4)					
IBVU Estudios (5)	14,84	9,90	7,65	7,69	10,92
IBVU Vivienda (6)	2,63	1,25	7,23	4,40	6,99
IBVU Paro (7)	25,00	29,59	21,47	23,12	29,64

(4) Además del Indicador de Inmigración (I-INMG) se ofrecen los valores de los 3 Indicadores Básicos de Vulnerabilidad Urbana (IBVU) para poder analizar la situación de cada sección censal y AE-INMG en relación con los valores de referencia de vulnerabilidad para estos 3 indicadores.

(5) IBVU Estudios: Porcentaje de población analfabeta y sin estudios de 16 años o más, sobre el total de población de 16 años o más. Valor de referencia de vulnerabilidad (2011): 16,38%.

(6) IBVU Vivienda: Porcentaje de viviendas familiares (principales, secundarias, vacías) en edificios en estado en estado ruinoso, malo o deficiente, sobre el total de viviendas familiares (principales, secundarias, vacías). Valor de referencia de vulnerabilidad (2011): 17,50 %.

(7) IBVU Paro: Porcentaje de la población de 16 años o más en situación de paro, respecto al total de población activa de 16 años o más. Valor de referencia de vulnerabilidad (2011): 42,33 %.

Definiciones

ÁREA ESTADÍSTICA CON CONCENTRACIONES SIGNIFICATIVAS DE POBLACIÓN INMIGRANTE (AE-INMG)

Agrupación de secciones censales colindantes y de cierta homogeneidad urbanística, de entre 3.500 y 15.000 habitantes en las que el valor de Indicador de Inmigración (I-INMG) del conjunto supera el valor establecido como referencia (20%).

INDICADOR DE INMIGRACIÓN (I-INMG)

Porcentaje de población nacida en países no pertenecientes a la UE-14, respecto a la población total. Se calcula restando al número total de nacidos en el extranjero, los nacidos en los países de la UE-14: Alemania; Austria; Bélgica; Dinamarca; Finlandia; Francia; Reino Unido; Grecia; Irlanda; Italia; Luxemburgo; Países Bajos; Portugal; y Suecia.

Síntesis Metodológica

El cuerpo de estudio del Catálogo de Barrios Vulnerables de 2011 sigue el criterio establecido en los Catálogos anteriores: centrándose en los municipios mayores de 50.000 habitantes y capitales de provincia. Los trabajos del Catálogo de 2011, siguen la misma metodología que los de 1991, 2001, y 2006, con la única particularidad de que sólo identifican las Áreas Estadísticas Vulnerables, sin realizar el análisis urbanístico detallado que permitía identificar a partir de ellas los Barrios Vulnerables. En el Catálogo de 2011 se han delimitado AE-INMG (Área Estadística con concentraciones significativas de población inmigrante) y AEV (Áreas Estadísticas Vulnerables según los 3 Indicadores Básicos de Vulnerabilidad Urbana: IBVU Estudios, IBVU Vivienda o IBVU Paro). Estas delimitaciones son independientes y pueden superponerse para su análisis en el Visor del Catálogo.

En el caso del Indicador de Inmigración (I-INMG), para el desarrollo del estudio de 2011 se ha partido del análisis de la evolución de los Barrios con concentraciones significativas de población inmigrante identificados previamente en el año 2006, viendo primero si seguían o no cumpliendo esta condición en el año 2011. Posteriormente, se han identificado las nuevas Áreas Estadísticas con concentraciones significativas de población inmigrante (AE-INMG) no coincidentes con Barrios identificados en el Catálogo de 2006, incluyendo también las ciudades que no contaban con Barrios de este tipo en el año 2006.

Una vez identificadas las secciones censales que en 2011 superan los umbrales de referencia del Indicador de Inmigración (I-INMG), se procede a agrupar estas secciones en Áreas Estadísticas con concentraciones significativas de población inmigrante (AE-INMG).

La metodología detallada completa puede consultarse en:

https://apps.fomento.gob.es/BarriosVulnerables/static/adjunto/Sintesis_metodologica_general_catalogo_bbvv.pdf

Datos sociodemográficos (Censo 2011)	Sección censal 2807917053		AE-INMG 28079055	
	Valores absolutos	%	Valores absolutos	%
Población total	1.175		8.045	
Población nacida en el extranjero total	455	38,72	3.010	37,41
Población nacida en el extranjero (excepto UE-15)	460	39,15	2.970	36,92

	Sección	AE-INMG	Municipio	Comunidad Autónoma	España
INDICADOR DE INMIGRACIÓN (I-INMG)	39,15	36,92	14,86	14,60	9,99
INDICADORES BÁSICOS DE VULNERABILIDAD URBANA (IBVU) (4)					
IBVU Estudios (5)	5,63	9,90	7,65	7,69	10,92
IBVU Vivienda (6)	0,00	1,25	7,23	4,40	6,99
IBVU Paro (7)	47,15	29,59	21,47	23,12	29,64

(4) Además del Indicador de Inmigración (I-INMG) se ofrecen los valores de los 3 Indicadores Básicos de Vulnerabilidad Urbana (IBVU) para poder analizar la situación de cada sección censal y AE-INMG en relación con los valores de referencia de vulnerabilidad para estos 3 indicadores.

(5) IBVU Estudios: Porcentaje de población analfabeta y sin estudios de 16 años o más, sobre el total de población de 16 años o más. Valor de referencia de vulnerabilidad (2011): 16,38%.

(6) IBVU Vivienda: Porcentaje de viviendas familiares (principales, secundarias, vacías) en edificios en estado en estado ruinoso, malo o deficiente, sobre el total de viviendas familiares (principales, secundarias, vacías). Valor de referencia de vulnerabilidad (2011): 17,50 %.

(7) IBVU Paro: Porcentaje de la población de 16 años o más en situación de paro, respecto al total de población activa de 16 años o más. Valor de referencia de vulnerabilidad (2011): 42,33 %.

Definiciones

ÁREA ESTADÍSTICA CON CONCENTRACIONES SIGNIFICATIVAS DE POBLACIÓN INMIGRANTE (AE-INMG)

Agrupación de secciones censales colindantes y de cierta homogeneidad urbanística, de entre 3.500 y 15.000 habitantes en las que el valor de Indicador de Inmigración (I-INMG) del conjunto supera el valor establecido como referencia (20%).

INDICADOR DE INMIGRACIÓN (I-INMG)

Porcentaje de población nacida en países no pertenecientes a la UE-14, respecto a la población total. Se calcula restando al número total de nacidos en el extranjero, los nacidos en los países de la UE-14: Alemania; Austria; Bélgica; Dinamarca; Finlandia; Francia; Reino Unido; Grecia; Irlanda; Italia; Luxemburgo; Países Bajos; Portugal; y Suecia.

Síntesis Metodológica

El cuerpo de estudio del Catálogo de Barrios Vulnerables de 2011 sigue el criterio establecido en los Catálogos anteriores: centrándose en los municipios mayores de 50.000 habitantes y capitales de provincia. Los trabajos del Catálogo de 2011, siguen la misma metodología que los de 1991, 2001, y 2006, con la única particularidad de que sólo identifican las Áreas Estadísticas Vulnerables, sin realizar el análisis urbanístico detallado que permitía identificar a partir de ellas los Barrios Vulnerables. En el Catálogo de 2011 se han delimitado AE-INMG (Área Estadística con concentraciones significativas de población inmigrante) y AEV (Áreas Estadísticas Vulnerables según los 3 Indicadores Básicos de Vulnerabilidad Urbana: IBVU Estudios, IBVU Vivienda o IBVU Paro). Estas delimitaciones son independientes y pueden superponerse para su análisis en el Visor del Catálogo.

En el caso del Indicador de Inmigración (I-INMG), para el desarrollo del estudio de 2011 se ha partido del análisis de la evolución de los Barrios con concentraciones significativas de población inmigrante identificados previamente en el año 2006, viendo primero si seguían o no cumpliendo esta condición en el año 2011. Posteriormente, se han identificado las nuevas Áreas Estadísticas con concentraciones significativas de población inmigrante (AE-INMG) no coincidentes con Barrios identificados en el Catálogo de 2006, incluyendo también las ciudades que no contaban con Barrios de este tipo en el año 2006.

Una vez identificadas las secciones censales que en 2011 superan los umbrales de referencia del Indicador de Inmigración (I-INMG), se procede a agrupar estas secciones en Áreas Estadísticas con concentraciones significativas de población inmigrante (AE-INMG).

La metodología detallada completa puede consultarse en:

https://apps.fomento.gob.es/BarriosVulnerables/static/adjunto/Sintesis_metodologica_general_catalogo_bbvv.pdf

Datos sociodemográficos (Censo 2011)	Sección censal 2807917054		AE-INMG 28079055	
	Valores absolutos	%	Valores absolutos	%
Población total	1.235		8.045	
Población nacida en el extranjero total	470	38,06	3.010	37,41
Población nacida en el extranjero (excepto UE-15)	420	34,01	2.970	36,92

	Sección	AE-INMG	Municipio	Comunidad Autónoma	España
INDICADOR DE INMIGRACIÓN (I-INMG)	34,01	36,92	14,86	14,60	9,99
INDICADORES BÁSICOS DE VULNERABILIDAD URBANA (IBVU) (4)					
IBVU Estudios (5)	9,82	9,90	7,65	7,69	10,92
IBVU Vivienda (6)	0,00	1,25	7,23	4,40	6,99
IBVU Paro (7)	17,83	29,59	21,47	23,12	29,64

(4) Además del Indicador de Inmigración (I-INMG) se ofrecen los valores de los 3 Indicadores Básicos de Vulnerabilidad Urbana (IBVU) para poder analizar la situación de cada sección censal y AE-INMG en relación con los valores de referencia de vulnerabilidad para estos 3 indicadores.

(5) IBVU Estudios: Porcentaje de población analfabeta y sin estudios de 16 años o más, sobre el total de población de 16 años o más. Valor de referencia de vulnerabilidad (2011): 16,38%.

(6) IBVU Vivienda: Porcentaje de viviendas familiares (principales, secundarias, vacías) en edificios en estado en estado ruinoso, malo o deficiente, sobre el total de viviendas familiares (principales, secundarias, vacías). Valor de referencia de vulnerabilidad (2011): 17,50 %.

(7) IBVU Paro: Porcentaje de la población de 16 años o más en situación de paro, respecto al total de población activa de 16 años o más. Valor de referencia de vulnerabilidad (2011): 42,33 %.

Definiciones

ÁREA ESTADÍSTICA CON CONCENTRACIONES SIGNIFICATIVAS DE POBLACIÓN INMIGRANTE (AE-INMG)

Agrupación de secciones censales colindantes y de cierta homogeneidad urbanística, de entre 3.500 y 15.000 habitantes en las que el valor de Indicador de Inmigración (I-INMG) del conjunto supera el valor establecido como referencia (20%).

INDICADOR DE INMIGRACIÓN (I-INMG)

Porcentaje de población nacida en países no pertenecientes a la UE-14, respecto a la población total. Se calcula restando al número total de nacidos en el extranjero, los nacidos en los países de la UE-14: Alemania; Austria; Bélgica; Dinamarca; Finlandia; Francia; Reino Unido; Grecia; Irlanda; Italia; Luxemburgo; Países Bajos; Portugal; y Suecia.

Síntesis Metodológica

El cuerpo de estudio del Catálogo de Barrios Vulnerables de 2011 sigue el criterio establecido en los Catálogos anteriores: centrándose en los municipios mayores de 50.000 habitantes y capitales de provincia. Los trabajos del Catálogo de 2011, siguen la misma metodología que los de 1991, 2001, y 2006, con la única particularidad de que sólo identifican las Áreas Estadísticas Vulnerables, sin realizar el análisis urbanístico detallado que permitía identificar a partir de ellas los Barrios Vulnerables. En el Catálogo de 2011 se han delimitado AE-INMG (Área Estadística con concentraciones significativas de población inmigrante) y AEV (Áreas Estadísticas Vulnerables según los 3 Indicadores Básicos de Vulnerabilidad Urbana: IBVU Estudios, IBVU Vivienda o IBVU Paro). Estas delimitaciones son independientes y pueden superponerse para su análisis en el Visor del Catálogo.

En el caso del Indicador de Inmigración (I-INMG), para el desarrollo del estudio de 2011 se ha partido del análisis de la evolución de los Barrios con concentraciones significativas de población inmigrante identificados previamente en el año 2006, viendo primero si seguían o no cumpliendo esta condición en el año 2011. Posteriormente, se han identificado las nuevas Áreas Estadísticas con concentraciones significativas de población inmigrante (AE-INMG) no coincidentes con Barrios identificados en el Catálogo de 2006, incluyendo también las ciudades que no contaban con Barrios de este tipo en el año 2006.

Una vez identificadas las secciones censales que en 2011 superan los umbrales de referencia del Indicador de Inmigración (I-INMG), se procede a agrupar estas secciones en Áreas Estadísticas con concentraciones significativas de población inmigrante (AE-INMG).

La metodología detallada completa puede consultarse en:

https://apps.fomento.gob.es/BarriosVulnerables/static/adjunto/Sintesis_metodologica_general_catalogo_bbvv.pdf



Localización en detalle del AE-INMG

Datos básicos del AE-INMG (1)

Población total	13.945
Población nacida en el extranjero total	3.660
Población nacida en el extranjero (excepto UE-15)	3.615
Densidad población (hab/Km²)	27.621,75
Superficie (ha)	50,49
Nº de secciones censales	11

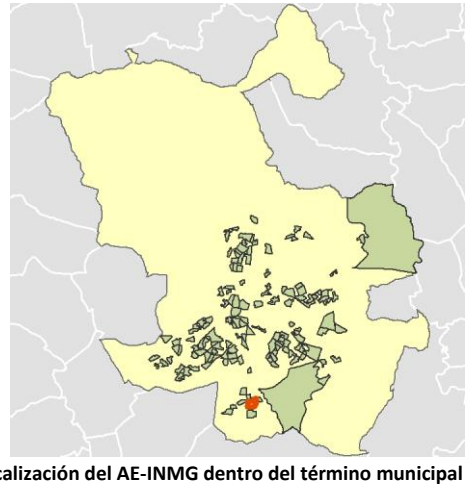

Localización del AE-INMG dentro del término municipal

	Valor del AE-INMG	Valor de referencia (2)
INDICADOR DE INMIGRACIÓN (I-INMG) (3)	**25,92 %**	20,00%

(1) Área Estadística con concentraciones significativas de población inmigrante (AE-INMG)

(2) Valor que se ha tomado como referencia para este estudio

(3) Indicador de Inmigración: (I-INMG): Porcentaje de población nacida en países no pertenecientes a la UE-14, respecto a la población total. Se calcula restando al número total de nacidos en el extranjero, los nacidos en los países de la UE-14: Alemania; Austria; Bélgica; Dinamarca; Finlandia; Francia; Reino Unido; Grecia; Irlanda; Italia; Luxemburgo; Países Bajos; Portugal; y Suecia.

Datos sociodemográficos (Censo 2011)	Sección censal 2807917055		AE-INMG 28079056	
	Valores absolutos	%	Valores absolutos	%
Población total	2.105		13.945	
Población nacida en el extranjero total	545	25,89	3.660	26,25
Población nacida en el extranjero (excepto UE-15)	545	25,89	s.d.	s.d.

	Sección	AE-INMG	Municipio	Comunidad Autónoma	España
INDICADOR DE INMIGRACIÓN (I-INMG)	25,89	s.d.	14,86	14,60	9,99
INDICADORES BÁSICOS DE VULNERABILIDAD URBANA (IBVU) (4)					
IBVU Estudios (5)	14,44	16,50	7,65	7,69	10,92
IBVU Vivienda (6)	0,00	7,86	7,23	4,40	6,99
IBVU Paro (7)	26,05	33,15	21,47	23,12	29,64

(4) Además del Indicador de Inmigración (I-INMG) se ofrecen los valores de los 3 Indicadores Básicos de Vulnerabilidad Urbana (IBVU) para poder analizar la situación de cada sección censal y AE-INMG en relación con los valores de referencia de vulnerabilidad para estos 3 indicadores.

(5) IBVU Estudios: Porcentaje de población analfabeta y sin estudios de 16 años o más, sobre el total de población de 16 años o más. Valor de referencia de vulnerabilidad (2011): 16,38%.

(6) IBVU Vivienda: Porcentaje de viviendas familiares (principales, secundarias, vacías) en edificios en estado en estado ruinoso, malo o deficiente, sobre el total de viviendas familiares (principales, secundarias, vacías). Valor de referencia de vulnerabilidad (2011): 17,50 %.

(7) IBVU Paro: Porcentaje de la población de 16 años o más en situación de paro, respecto al total de población activa de 16 años o más. Valor de referencia de vulnerabilidad (2011): 42,33 %.

Definiciones

ÁREA ESTADÍSTICA CON CONCENTRACIONES SIGNIFICATIVAS DE POBLACIÓN INMIGRANTE (AE-INMG)

Agrupación de secciones censales colindantes y de cierta homogeneidad urbanística, de entre 3.500 y 15.000 habitantes en las que el valor de Indicador de Inmigración (I-INMG) del conjunto supera el valor establecido como referencia (20%).

INDICADOR DE INMIGRACIÓN (I-INMG)

Porcentaje de población nacida en países no pertenecientes a la UE-14, respecto a la población total. Se calcula restando al número total de nacidos en el extranjero, los nacidos en los países de la UE-14: Alemania; Austria; Bélgica; Dinamarca; Finlandia; Francia; Reino Unido; Grecia; Irlanda; Italia; Luxemburgo; Países Bajos; Portugal; y Suecia.

Síntesis Metodológica

El cuerpo de estudio del Catálogo de Barrios Vulnerables de 2011 sigue el criterio establecido en los Catálogos anteriores: centrándose en los municipios mayores de 50.000 habitantes y capitales de provincia. Los trabajos del Catálogo de 2011, siguen la misma metodología que los de 1991, 2001, y 2006, con la única particularidad de que sólo identifican las Áreas Estadísticas Vulnerables, sin realizar el análisis urbanístico detallado que permitía identificar a partir de ellas los Barrios Vulnerables. En el Catálogo de 2011 se han delimitado AE-INMG (Área Estadística con concentraciones significativas de población inmigrante) y AEV (Áreas Estadísticas Vulnerables según los 3 Indicadores Básicos de Vulnerabilidad Urbana: IBVU Estudios, IBVU Vivienda o IBVU Paro). Estas delimitaciones son independientes y pueden superponerse para su análisis en el Visor del Catálogo.

En el caso del Indicador de Inmigración (I-INMG), para el desarrollo del estudio de 2011 se ha partido del análisis de la evolución de los Barrios con concentraciones significativas de población inmigrante identificados previamente en el año 2006, viendo primero si seguían o no cumpliendo esta condición en el año 2011. Posteriormente, se han identificado las nuevas Áreas Estadísticas con concentraciones significativas de población inmigrante (AE-INMG) no coincidentes con Barrios identificados en el Catálogo de 2006, incluyendo también las ciudades que no contaban con Barrios de este tipo en el año 2006.

Una vez identificadas las secciones censales que en 2011 superan los umbrales de referencia del Indicador de Inmigración (I-INMG), se procede a agrupar estas secciones en Áreas Estadísticas con concentraciones significativas de población inmigrante (AE-INMG).

La metodología detallada completa puede consultarse en:

https://apps.fomento.gob.es/BarriosVulnerables/static/adjunto/Sintesis_metodologica_general_catalogo_bbvv.pdf

Datos sociodemográficos (Censo 2011)	Sección censal 2807917057		AE-INMG 28079056	
	Valores absolutos	%	Valores absolutos	%
Población total	1.810		13.945	
Población nacida en el extranjero total	625	34,53	3.660	26,25
Población nacida en el extranjero (excepto UE-15)	600	33,15	s.d.	s.d.

	Sección	AE-INMG	Municipio	Comunidad Autónoma	España
INDICADOR DE INMIGRACIÓN (I-INMG)	33,15	s.d.	14,86	14,60	9,99
INDICADORES BÁSICOS DE VULNERABILIDAD URBANA (IBVU) (4)					
IBVU Estudios (5)	18,67	16,50	7,65	7,69	10,92
IBVU Vivienda (6)	2,48	7,86	7,23	4,40	6,99
IBVU Paro (7)	40,44	33,15	21,47	23,12	29,64

(4) Además del Indicador de Inmigración (I-INMG) se ofrecen los valores de los 3 Indicadores Básicos de Vulnerabilidad Urbana (IBVU) para poder analizar la situación de cada sección censal y AE-INMG en relación con los valores de referencia de vulnerabilidad para estos 3 indicadores.

(5) IBVU Estudios: Porcentaje de población analfabeta y sin estudios de 16 años o más, sobre el total de población de 16 años o más. Valor de referencia de vulnerabilidad (2011): 16,38%.

(6) IBVU Vivienda: Porcentaje de viviendas familiares (principales, secundarias, vacías) en edificios en estado en estado ruinoso, malo o deficiente, sobre el total de viviendas familiares (principales, secundarias, vacías). Valor de referencia de vulnerabilidad (2011): 17,50 %.

(7) IBVU Paro: Porcentaje de la población de 16 años o más en situación de paro, respecto al total de población activa de 16 años o más. Valor de referencia de vulnerabilidad (2011): 42,33 %.

Definiciones

ÁREA ESTADÍSTICA CON CONCENTRACIONES SIGNIFICATIVAS DE POBLACIÓN INMIGRANTE (AE-INMG)

Agrupación de secciones censales colindantes y de cierta homogeneidad urbanística, de entre 3.500 y 15.000 habitantes en las que el valor de Indicador de Inmigración (I-INMG) del conjunto supera el valor establecido como referencia (20%).

INDICADOR DE INMIGRACIÓN (I-INMG)

Porcentaje de población nacida en países no pertenecientes a la UE-14, respecto a la población total. Se calcula restando al número total de nacidos en el extranjero, los nacidos en los países de la UE-14: Alemania; Austria; Bélgica; Dinamarca; Finlandia; Francia; Reino Unido; Grecia; Irlanda; Italia; Luxemburgo; Países Bajos; Portugal; y Suecia.

Síntesis Metodológica

El cuerpo de estudio del Catálogo de Barrios Vulnerables de 2011 sigue el criterio establecido en los Catálogos anteriores: centrándose en los municipios mayores de 50.000 habitantes y capitales de provincia. Los trabajos del Catálogo de 2011, siguen la misma metodología que los de 1991, 2001, y 2006, con la única particularidad de que sólo identifican las Áreas Estadísticas Vulnerables, sin realizar el análisis urbanístico detallado que permitía identificar a partir de ellas los Barrios Vulnerables. En el Catálogo de 2011 se han delimitado AE-INMG (Área Estadística con concentraciones significativas de población inmigrante) y AEV (Áreas Estadísticas Vulnerables según los 3 Indicadores Básicos de Vulnerabilidad Urbana: IBVU Estudios, IBVU Vivienda o IBVU Paro). Estas delimitaciones son independientes y pueden superponerse para su análisis en el Visor del Catálogo.

En el caso del Indicador de Inmigración (I-INMG), para el desarrollo del estudio de 2011 se ha partido del análisis de la evolución de los Barrios con concentraciones significativas de población inmigrante identificados previamente en el año 2006, viendo primero si seguían o no cumpliendo esta condición en el año 2011. Posteriormente, se han identificado las nuevas Áreas Estadísticas con concentraciones significativas de población inmigrante (AE-INMG) no coincidentes con Barrios identificados en el Catálogo de 2006, incluyendo también las ciudades que no contaban con Barrios de este tipo en el año 2006.

Una vez identificadas las secciones censales que en 2011 superan los umbrales de referencia del Indicador de Inmigración (I-INMG), se procede a agrupar estas secciones en Áreas Estadísticas con concentraciones significativas de población inmigrante (AE-INMG).

La metodología detallada completa puede consultarse en:

https://apps.fomento.gob.es/BarriosVulnerables/static/adjunto/Sintesis_metodologica_general_catalogo_bbvv.pdf

Datos sociodemográficos (Censo 2011)	Sección censal 2807917058		AE-INMG 28079056	
	Valores absolutos	%	Valores absolutos	%
Población total	1.625		13.945	
Población nacida en el extranjero total	295	18,15	3.660	26,25
Población nacida en el extranjero (excepto UE-15)	295	18,15	s.d.	s.d.

	Sección	AE-INMG	Municipio	Comunidad Autónoma	España
INDICADOR DE INMIGRACIÓN (I-INMG)	18,15	s.d.	14,86	14,60	9,99
INDICADORES BÁSICOS DE VULNERABILIDAD URBANA (IBVU) (4)					
IBVU Estudios (5)	13,61	16,50	7,65	7,69	10,92
IBVU Vivienda (6)	1,63	7,86	7,23	4,40	6,99
IBVU Paro (7)	30,37	33,15	21,47	23,12	29,64

(4) Además del Indicador de Inmigración (I-INMG) se ofrecen los valores de los 3 Indicadores Básicos de Vulnerabilidad Urbana (IBVU) para poder analizar la situación de cada sección censal y AE-INMG en relación con los valores de referencia de vulnerabilidad para estos 3 indicadores.

(5) IBVU Estudios: Porcentaje de población analfabeta y sin estudios de 16 años o más, sobre el total de población de 16 años o más. Valor de referencia de vulnerabilidad (2011): 16,38%.

(6) IBVU Vivienda: Porcentaje de viviendas familiares (principales, secundarias, vacías) en edificios en estado en estado ruinoso, malo o deficiente, sobre el total de viviendas familiares (principales, secundarias, vacías). Valor de referencia de vulnerabilidad (2011): 17,50 %.

(7) IBVU Paro: Porcentaje de la población de 16 años o más en situación de paro, respecto al total de población activa de 16 años o más. Valor de referencia de vulnerabilidad (2011): 42,33 %.

Definiciones

ÁREA ESTADÍSTICA CON CONCENTRACIONES SIGNIFICATIVAS DE POBLACIÓN INMIGRANTE (AE-INMG)

Agrupación de secciones censales colindantes y de cierta homogeneidad urbanística, de entre 3.500 y 15.000 habitantes en las que el valor de Indicador de Inmigración (I-INMG) del conjunto supera el valor establecido como referencia (20%).

INDICADOR DE INMIGRACIÓN (I-INMG)

Porcentaje de población nacida en países no pertenecientes a la UE-14, respecto a la población total. Se calcula restando al número total de nacidos en el extranjero, los nacidos en los países de la UE-14: Alemania; Austria; Bélgica; Dinamarca; Finlandia; Francia; Reino Unido; Grecia; Irlanda; Italia; Luxemburgo; Países Bajos; Portugal; y Suecia.

Síntesis Metodológica

El cuerpo de estudio del Catálogo de Barrios Vulnerables de 2011 sigue el criterio establecido en los Catálogos anteriores: centrándose en los municipios mayores de 50.000 habitantes y capitales de provincia. Los trabajos del Catálogo de 2011, siguen la misma metodología que los de 1991, 2001, y 2006, con la única particularidad de que sólo identifican las Áreas Estadísticas Vulnerables, sin realizar el análisis urbanístico detallado que permitía identificar a partir de ellas los Barrios Vulnerables. En el Catálogo de 2011 se han delimitado AE-INMG (Área Estadística con concentraciones significativas de población inmigrante) y AEV (Áreas Estadísticas Vulnerables según los 3 Indicadores Básicos de Vulnerabilidad Urbana: IBVU Estudios, IBVU Vivienda o IBVU Paro). Estas delimitaciones son independientes y pueden superponerse para su análisis en el Visor del Catálogo.

En el caso del Indicador de Inmigración (I-INMG), para el desarrollo del estudio de 2011 se ha partido del análisis de la evolución de los Barrios con concentraciones significativas de población inmigrante identificados previamente en el año 2006, viendo primero si seguían o no cumpliendo esta condición en el año 2011. Posteriormente, se han identificado las nuevas Áreas Estadísticas con concentraciones significativas de población inmigrante (AE-INMG) no coincidentes con Barrios identificados en el Catálogo de 2006, incluyendo también las ciudades que no contaban con Barrios de este tipo en el año 2006.

Una vez identificadas las secciones censales que en 2011 superan los umbrales de referencia del Indicador de Inmigración (I-INMG), se procede a agrupar estas secciones en Áreas Estadísticas con concentraciones significativas de población inmigrante (AE-INMG).

La metodología detallada completa puede consultarse en:

https://apps.fomento.gob.es/BarriosVulnerables/static/adjunto/Sintesis_metodologica_general_catalogo_bbvv.pdf

Datos sociodemográficos (Censo 2011)	Sección censal 2807917059		AE-INMG 28079056	
	Valores absolutos	%	Valores absolutos	%
Población total	1.090		13.945	
Población nacida en el extranjero total	165	15,14	3.660	26,25
Población nacida en el extranjero (excepto UE-15)	150	13,76	s.d.	s.d.

	Sección	AE-INMG	Municipio	Comunidad Autónoma	España
INDICADOR DE INMIGRACIÓN (I-INMG)	13,76	s.d.	14,86	14,60	9,99
INDICADORES BÁSICOS DE VULNERABILIDAD URBANA (IBVU) (4)					
IBVU Estudios (5)	20,20	16,50	7,65	7,69	10,92
IBVU Vivienda (6)	0,00	7,86	7,23	4,40	6,99
IBVU Paro (7)	26,61	33,15	21,47	23,12	29,64

(4) Además del Indicador de Inmigración (I-INMG) se ofrecen los valores de los 3 Indicadores Básicos de Vulnerabilidad Urbana (IBVU) para poder analizar la situación de cada sección censal y AE-INMG en relación con los valores de referencia de vulnerabilidad para estos 3 indicadores.

(5) IBVU Estudios: Porcentaje de población analfabeta y sin estudios de 16 años o más, sobre el total de población de 16 años o más. Valor de referencia de vulnerabilidad (2011): 16,38%.

(6) IBVU Vivienda: Porcentaje de viviendas familiares (principales, secundarias, vacías) en edificios en estado en estado ruinoso, malo o deficiente, sobre el total de viviendas familiares (principales, secundarias, vacías). Valor de referencia de vulnerabilidad (2011): 17,50 %.

(7) IBVU Paro: Porcentaje de la población de 16 años o más en situación de paro, respecto al total de población activa de 16 años o más. Valor de referencia de vulnerabilidad (2011): 42,33 %.

Definiciones

ÁREA ESTADÍSTICA CON CONCENTRACIONES SIGNIFICATIVAS DE POBLACIÓN INMIGRANTE (AE-INMG)

Agrupación de secciones censales colindantes y de cierta homogeneidad urbanística, de entre 3.500 y 15.000 habitantes en las que el valor de Indicador de Inmigración (I-INMG) del conjunto supera el valor establecido como referencia (20%).

INDICADOR DE INMIGRACIÓN (I-INMG)

Porcentaje de población nacida en países no pertenecientes a la UE-14, respecto a la población total. Se calcula restando al número total de nacidos en el extranjero, los nacidos en los países de la UE-14: Alemania; Austria; Bélgica; Dinamarca; Finlandia; Francia; Reino Unido; Grecia; Irlanda; Italia; Luxemburgo; Países Bajos; Portugal; y Suecia.

Síntesis Metodológica

El cuerpo de estudio del Catálogo de Barrios Vulnerables de 2011 sigue el criterio establecido en los Catálogos anteriores: centrándose en los municipios mayores de 50.000 habitantes y capitales de provincia. Los trabajos del Catálogo de 2011, siguen la misma metodología que los de 1991, 2001, y 2006, con la única particularidad de que sólo identifican las Áreas Estadísticas Vulnerables, sin realizar el análisis urbanístico detallado que permitía identificar a partir de ellas los Barrios Vulnerables. En el Catálogo de 2011 se han delimitado AE-INMG (Área Estadística con concentraciones significativas de población inmigrante) y AEV (Áreas Estadísticas Vulnerables según los 3 Indicadores Básicos de Vulnerabilidad Urbana: IBVU Estudios, IBVU Vivienda o IBVU Paro). Estas delimitaciones son independientes y pueden superponerse para su análisis en el Visor del Catálogo.

En el caso del Indicador de Inmigración (I-INMG), para el desarrollo del estudio de 2011 se ha partido del análisis de la evolución de los Barrios con concentraciones significativas de población inmigrante identificados previamente en el año 2006, viendo primero si seguían o no cumpliendo esta condición en el año 2011. Posteriormente, se han identificado las nuevas Áreas Estadísticas con concentraciones significativas de población inmigrante (AE-INMG) no coincidentes con Barrios identificados en el Catálogo de 2006, incluyendo también las ciudades que no contaban con Barrios de este tipo en el año 2006.

Una vez identificadas las secciones censales que en 2011 superan los umbrales de referencia del Indicador de Inmigración (I-INMG), se procede a agrupar estas secciones en Áreas Estadísticas con concentraciones significativas de población inmigrante (AE-INMG).

La metodología detallada completa puede consultarse en:

https://apps.fomento.gob.es/BarriosVulnerables/static/adjunto/Sintesis_metodologica_general_catalogo_bbvv.pdf

Datos sociodemográficos (Censo 2011)	Sección censal 2807917060		AE-INMG 28079056	
	Valores absolutos	%	Valores absolutos	%
Población total	645		13.945	
Población nacida en el extranjero total	0	0,00	3.660	26,25
Población nacida en el extranjero (excepto UE-15)	s.d.	s.d.	s.d.	s.d.

	Sección	AE-INMG	Municipio	Comunidad Autónoma	España
INDICADOR DE INMIGRACIÓN (I-INMG)	s.d.	s.d.	14,86	14,60	9,99
INDICADORES BÁSICOS DE VULNERABILIDAD URBANA (IBVU) (4)					
IBVU Estudios (5)	10,53	16,50	7,65	7,69	10,92
IBVU Vivienda (6)	18,09	7,86	7,23	4,40	6,99
IBVU Paro (7)	20,90	33,15	21,47	23,12	29,64

(4) Además del Indicador de Inmigración (I-INMG) se ofrecen los valores de los 3 Indicadores Básicos de Vulnerabilidad Urbana (IBVU) para poder analizar la situación de cada sección censal y AE-INMG en relación con los valores de referencia de vulnerabilidad para estos 3 indicadores.

(5) IBVU Estudios: Porcentaje de población analfabeta y sin estudios de 16 años o más, sobre el total de población de 16 años o más. Valor de referencia de vulnerabilidad (2011): 16,38%.

(6) IBVU Vivienda: Porcentaje de viviendas familiares (principales, secundarias, vacías) en edificios en estado en estado ruinoso, malo o deficiente, sobre el total de viviendas familiares (principales, secundarias, vacías). Valor de referencia de vulnerabilidad (2011): 17,50 %.

(7) IBVU Paro: Porcentaje de la población de 16 años o más en situación de paro, respecto al total de población activa de 16 años o más. Valor de referencia de vulnerabilidad (2011): 42,33 %.

Definiciones

ÁREA ESTADÍSTICA CON CONCENTRACIONES SIGNIFICATIVAS DE POBLACIÓN INMIGRANTE (AE-INMG)

Agrupación de secciones censales colindantes y de cierta homogeneidad urbanística, de entre 3.500 y 15.000 habitantes en las que el valor de Indicador de Inmigración (I-INMG) del conjunto supera el valor establecido como referencia (20%).

INDICADOR DE INMIGRACIÓN (I-INMG)

Porcentaje de población nacida en países no pertenecientes a la UE-14, respecto a la población total. Se calcula restando al número total de nacidos en el extranjero, los nacidos en los países de la UE-14: Alemania; Austria; Bélgica; Dinamarca; Finlandia; Francia; Reino Unido; Grecia; Irlanda; Italia; Luxemburgo; Países Bajos; Portugal; y Suecia.

Síntesis Metodológica

El cuerpo de estudio del Catálogo de Barrios Vulnerables de 2011 sigue el criterio establecido en los Catálogos anteriores: centrándose en los municipios mayores de 50.000 habitantes y capitales de provincia. Los trabajos del Catálogo de 2011, siguen la misma metodología que los de 1991, 2001, y 2006, con la única particularidad de que sólo identifican las Áreas Estadísticas Vulnerables, sin realizar el análisis urbanístico detallado que permitía identificar a partir de ellas los Barrios Vulnerables. En el Catálogo de 2011 se han delimitado AE-INMG (Área Estadística con concentraciones significativas de población inmigrante) y AEV (Áreas Estadísticas Vulnerables según los 3 Indicadores Básicos de Vulnerabilidad Urbana: IBVU Estudios, IBVU Vivienda o IBVU Paro). Estas delimitaciones son independientes y pueden superponerse para su análisis en el Visor del Catálogo.

En el caso del Indicador de Inmigración (I-INMG), para el desarrollo del estudio de 2011 se ha partido del análisis de la evolución de los Barrios con concentraciones significativas de población inmigrante identificados previamente en el año 2006, viendo primero si seguían o no cumpliendo esta condición en el año 2011. Posteriormente, se han identificado las nuevas Áreas Estadísticas con concentraciones significativas de población inmigrante (AE-INMG) no coincidentes con Barrios identificados en el Catálogo de 2006, incluyendo también las ciudades que no contaban con Barrios de este tipo en el año 2006.

Una vez identificadas las secciones censales que en 2011 superan los umbrales de referencia del Indicador de Inmigración (I-INMG), se procede a agrupar estas secciones en Áreas Estadísticas con concentraciones significativas de población inmigrante (AE-INMG).

La metodología detallada completa puede consultarse en:

https://apps.fomento.gob.es/BarriosVulnerables/static/adjunto/Sintesis_metodologica_general_catalogo_bbvv.pdf

Datos sociodemográficos (Censo 2011)	Sección censal 2807917061		AE-INMG 28079056	
	Valores absolutos	%	Valores absolutos	%
Población total	950		13.945	
Población nacida en el extranjero total	265	27,89	3.660	26,25
Población nacida en el extranjero (excepto UE-15)	265	27,89	s.d.	s.d.

	Sección	AE-INMG	Municipio	Comunidad Autónoma	España
INDICADOR DE INMIGRACIÓN (I-INMG)	27,89	s.d.	14,86	14,60	9,99
INDICADORES BÁSICOS DE VULNERABILIDAD URBANA (IBVU) (4)					
IBVU Estudios (5)	22,09	16,50	7,65	7,69	10,92
IBVU Vivienda (6)	41,03	7,86	7,23	4,40	6,99
IBVU Paro (7)	21,05	33,15	21,47	23,12	29,64

(4) Además del Indicador de Inmigración (I-INMG) se ofrecen los valores de los 3 Indicadores Básicos de Vulnerabilidad Urbana (IBVU) para poder analizar la situación de cada sección censal y AE-INMG en relación con los valores de referencia de vulnerabilidad para estos 3 indicadores.

(5) IBVU Estudios: Porcentaje de población analfabeta y sin estudios de 16 años o más, sobre el total de población de 16 años o más. Valor de referencia de vulnerabilidad (2011): 16,38%.

(6) IBVU Vivienda: Porcentaje de viviendas familiares (principales, secundarias, vacías) en edificios en estado en estado ruinoso, malo o deficiente, sobre el total de viviendas familiares (principales, secundarias, vacías). Valor de referencia de vulnerabilidad (2011): 17,50 %.

(7) IBVU Paro: Porcentaje de la población de 16 años o más en situación de paro, respecto al total de población activa de 16 años o más. Valor de referencia de vulnerabilidad (2011): 42,33 %.

Definiciones

ÁREA ESTADÍSTICA CON CONCENTRACIONES SIGNIFICATIVAS DE POBLACIÓN INMIGRANTE (AE-INMG)

Agrupación de secciones censales colindantes y de cierta homogeneidad urbanística, de entre 3.500 y 15.000 habitantes en las que el valor de Indicador de Inmigración (I-INMG) del conjunto supera el valor establecido como referencia (20%).

INDICADOR DE INMIGRACIÓN (I-INMG)

Porcentaje de población nacida en países no pertenecientes a la UE-14, respecto a la población total. Se calcula restando al número total de nacidos en el extranjero, los nacidos en los países de la UE-14: Alemania; Austria; Bélgica; Dinamarca; Finlandia; Francia; Reino Unido; Grecia; Irlanda; Italia; Luxemburgo; Países Bajos; Portugal; y Suecia.

Síntesis Metodológica

El cuerpo de estudio del Catálogo de Barrios Vulnerables de 2011 sigue el criterio establecido en los Catálogos anteriores: centrándose en los municipios mayores de 50.000 habitantes y capitales de provincia. Los trabajos del Catálogo de 2011, siguen la misma metodología que los de 1991, 2001, y 2006, con la única particularidad de que sólo identifican las Áreas Estadísticas Vulnerables, sin realizar el análisis urbanístico detallado que permitía identificar a partir de ellas los Barrios Vulnerables. En el Catálogo de 2011 se han delimitado AE-INMG (Área Estadística con concentraciones significativas de población inmigrante) y AEV (Áreas Estadísticas Vulnerables según los 3 Indicadores Básicos de Vulnerabilidad Urbana: IBVU Estudios, IBVU Vivienda o IBVU Paro). Estas delimitaciones son independientes y pueden superponerse para su análisis en el Visor del Catálogo.

En el caso del Indicador de Inmigración (I-INMG), para el desarrollo del estudio de 2011 se ha partido del análisis de la evolución de los Barrios con concentraciones significativas de población inmigrante identificados previamente en el año 2006, viendo primero si seguían o no cumpliendo esta condición en el año 2011. Posteriormente, se han identificado las nuevas Áreas Estadísticas con concentraciones significativas de población inmigrante (AE-INMG) no coincidentes con Barrios identificados en el Catálogo de 2006, incluyendo también las ciudades que no contaban con Barrios de este tipo en el año 2006.

Una vez identificadas las secciones censales que en 2011 superan los umbrales de referencia del Indicador de Inmigración (I-INMG), se procede a agrupar estas secciones en Áreas Estadísticas con concentraciones significativas de población inmigrante (AE-INMG).

La metodología detallada completa puede consultarse en:

https://apps.fomento.gob.es/BarriosVulnerables/static/adjunto/Sintesis_metodologica_general_catalogo_bbvv.pdf

Datos sociodemográficos (Censo 2011)	Sección censal 2807917062		AE-INMG 28079056	
	Valores absolutos	%	Valores absolutos	%
Población total	940		13.945	
Población nacida en el extranjero total	135	14,36	3.660	26,25
Población nacida en el extranjero (excepto UE-15)	140	14,89	s.d.	s.d.

	Sección	AE-INMG	Municipio	Comunidad Autónoma	España
INDICADOR DE INMIGRACIÓN (I-INMG)	14,89	s.d.	14,86	14,60	9,99
INDICADORES BÁSICOS DE VULNERABILIDAD URBANA (IBVU) (4)					
IBVU Estudios (5)	21,89	16,50	7,65	7,69	10,92
IBVU Vivienda (6)	0,00	7,86	7,23	4,40	6,99
IBVU Paro (7)	24,47	33,15	21,47	23,12	29,64

(4) Además del Indicador de Inmigración (I-INMG) se ofrecen los valores de los 3 Indicadores Básicos de Vulnerabilidad Urbana (IBVU) para poder analizar la situación de cada sección censal y AE-INMG en relación con los valores de referencia de vulnerabilidad para estos 3 indicadores.

(5) IBVU Estudios: Porcentaje de población analfabeta y sin estudios de 16 años o más, sobre el total de población de 16 años o más. Valor de referencia de vulnerabilidad (2011): 16,38%.

(6) IBVU Vivienda: Porcentaje de viviendas familiares (principales, secundarias, vacías) en edificios en estado en estado ruinoso, malo o deficiente, sobre el total de viviendas familiares (principales, secundarias, vacías). Valor de referencia de vulnerabilidad (2011): 17,50 %.

(7) IBVU Paro: Porcentaje de la población de 16 años o más en situación de paro, respecto al total de población activa de 16 años o más. Valor de referencia de vulnerabilidad (2011): 42,33 %.

Definiciones

ÁREA ESTADÍSTICA CON CONCENTRACIONES SIGNIFICATIVAS DE POBLACIÓN INMIGRANTE (AE-INMG)

Agrupación de secciones censales colindantes y de cierta homogeneidad urbanística, de entre 3.500 y 15.000 habitantes en las que el valor de Indicador de Inmigración (I-INMG) del conjunto supera el valor establecido como referencia (20%).

INDICADOR DE INMIGRACIÓN (I-INMG)

Porcentaje de población nacida en países no pertenecientes a la UE-14, respecto a la población total. Se calcula restando al número total de nacidos en el extranjero, los nacidos en los países de la UE-14: Alemania; Austria; Bélgica; Dinamarca; Finlandia; Francia; Reino Unido; Grecia; Irlanda; Italia; Luxemburgo; Países Bajos; Portugal; y Suecia.

Síntesis Metodológica

El cuerpo de estudio del Catálogo de Barrios Vulnerables de 2011 sigue el criterio establecido en los Catálogos anteriores: centrándose en los municipios mayores de 50.000 habitantes y capitales de provincia. Los trabajos del Catálogo de 2011, siguen la misma metodología que los de 1991, 2001, y 2006, con la única particularidad de que sólo identifican las Áreas Estadísticas Vulnerables, sin realizar el análisis urbanístico detallado que permitía identificar a partir de ellas los Barrios Vulnerables. En el Catálogo de 2011 se han delimitado AE-INMG (Área Estadística con concentraciones significativas de población inmigrante) y AEV (Áreas Estadísticas Vulnerables según los 3 Indicadores Básicos de Vulnerabilidad Urbana: IBVU Estudios, IBVU Vivienda o IBVU Paro). Estas delimitaciones son independientes y pueden superponerse para su análisis en el Visor del Catálogo.

En el caso del Indicador de Inmigración (I-INMG), para el desarrollo del estudio de 2011 se ha partido del análisis de la evolución de los Barrios con concentraciones significativas de población inmigrante identificados previamente en el año 2006, viendo primero si seguían o no cumpliendo esta condición en el año 2011. Posteriormente, se han identificado las nuevas Áreas Estadísticas con concentraciones significativas de población inmigrante (AE-INMG) no coincidentes con Barrios identificados en el Catálogo de 2006, incluyendo también las ciudades que no contaban con Barrios de este tipo en el año 2006.

Una vez identificadas las secciones censales que en 2011 superan los umbrales de referencia del Indicador de Inmigración (I-INMG), se procede a agrupar estas secciones en Áreas Estadísticas con concentraciones significativas de población inmigrante (AE-INMG).

La metodología detallada completa puede consultarse en:

https://apps.fomento.gob.es/BarriosVulnerables/static/adjunto/Sintesis_metodologica_general_catalogo_bbvv.pdf

Datos sociodemográficos (Censo 2011)	Sección censal 2807917063		AE-INMG 28079056	
	Valores absolutos	%	Valores absolutos	%
Población total	815		13.945	
Población nacida en el extranjero total	65	7,98	3.660	26,25
Población nacida en el extranjero (excepto UE-15)	70	8,59	s.d.	s.d.

	Sección	AE-INMG	Municipio	Comunidad Autónoma	España
INDICADOR DE INMIGRACIÓN (I-INMG)	8,59	s.d.	14,86	14,60	9,99
INDICADORES BÁSICOS DE VULNERABILIDAD URBANA (IBVU) (4)					
IBVU Estudios (5)	24,09	16,50	7,65	7,69	10,92
IBVU Vivienda (6)	0,00	7,86	7,23	4,40	6,99
IBVU Paro (7)	26,47	33,15	21,47	23,12	29,64

(4) Además del Indicador de Inmigración (I-INMG) se ofrecen los valores de los 3 Indicadores Básicos de Vulnerabilidad Urbana (IBVU) para poder analizar la situación de cada sección censal y AE-INMG en relación con los valores de referencia de vulnerabilidad para estos 3 indicadores.

(5) IBVU Estudios: Porcentaje de población analfabeta y sin estudios de 16 años o más, sobre el total de población de 16 años o más. Valor de referencia de vulnerabilidad (2011): 16,38%.

(6) IBVU Vivienda: Porcentaje de viviendas familiares (principales, secundarias, vacías) en edificios en estado en estado ruinoso, malo o deficiente, sobre el total de viviendas familiares (principales, secundarias, vacías). Valor de referencia de vulnerabilidad (2011): 17,50 %.

(7) IBVU Paro: Porcentaje de la población de 16 años o más en situación de paro, respecto al total de población activa de 16 años o más. Valor de referencia de vulnerabilidad (2011): 42,33 %.

Definiciones

ÁREA ESTADÍSTICA CON CONCENTRACIONES SIGNIFICATIVAS DE POBLACIÓN INMIGRANTE (AE-INMG)

Agrupación de secciones censales colindantes y de cierta homogeneidad urbanística, de entre 3.500 y 15.000 habitantes en las que el valor de Indicador de Inmigración (I-INMG) del conjunto supera el valor establecido como referencia (20%).

INDICADOR DE INMIGRACIÓN (I-INMG)

Porcentaje de población nacida en países no pertenecientes a la UE-14, respecto a la población total. Se calcula restando al número total de nacidos en el extranjero, los nacidos en los países de la UE-14: Alemania; Austria; Bélgica; Dinamarca; Finlandia; Francia; Reino Unido; Grecia; Irlanda; Italia; Luxemburgo; Países Bajos; Portugal; y Suecia.

Síntesis Metodológica

El cuerpo de estudio del Catálogo de Barrios Vulnerables de 2011 sigue el criterio establecido en los Catálogos anteriores: centrándose en los municipios mayores de 50.000 habitantes y capitales de provincia. Los trabajos del Catálogo de 2011, siguen la misma metodología que los de 1991, 2001, y 2006, con la única particularidad de que sólo identifican las Áreas Estadísticas Vulnerables, sin realizar el análisis urbanístico detallado que permitía identificar a partir de ellas los Barrios Vulnerables. En el Catálogo de 2011 se han delimitado AE-INMG (Área Estadística con concentraciones significativas de población inmigrante) y AEV (Áreas Estadísticas Vulnerables según los 3 Indicadores Básicos de Vulnerabilidad Urbana: IBVU Estudios, IBVU Vivienda o IBVU Paro). Estas delimitaciones son independientes y pueden superponerse para su análisis en el Visor del Catálogo.

En el caso del Indicador de Inmigración (I-INMG), para el desarrollo del estudio de 2011 se ha partido del análisis de la evolución de los Barrios con concentraciones significativas de población inmigrante identificados previamente en el año 2006, viendo primero si seguían o no cumpliendo esta condición en el año 2011. Posteriormente, se han identificado las nuevas Áreas Estadísticas con concentraciones significativas de población inmigrante (AE-INMG) no coincidentes con Barrios identificados en el Catálogo de 2006, incluyendo también las ciudades que no contaban con Barrios de este tipo en el año 2006.

Una vez identificadas las secciones censales que en 2011 superan los umbrales de referencia del Indicador de Inmigración (I-INMG), se procede a agrupar estas secciones en Áreas Estadísticas con concentraciones significativas de población inmigrante (AE-INMG).

La metodología detallada completa puede consultarse en:

https://apps.fomento.gob.es/BarriosVulnerables/static/adjunto/Sintesis_metodologica_general_catalogo_bbvv.pdf

Datos sociodemográficos (Censo 2011)	Sección censal 2807917064		AE-INMG 28079056	
	Valores absolutos	%	Valores absolutos	%
Población total	685		13.945	
Población nacida en el extranjero total	140	20,44	3.660	26,25
Población nacida en el extranjero (excepto UE-15)	140	20,44	s.d.	s.d.

	Sección	AE-INMG	Municipio	Comunidad Autónoma	España
INDICADOR DE INMIGRACIÓN (I-INMG)	20,44	s.d.	14,86	14,60	9,99
INDICADORES BÁSICOS DE VULNERABILIDAD URBANA (IBVU) (4)					
IBVU Estudios (5)	20,16	16,50	7,65	7,69	10,92
IBVU Vivienda (6)	51,39	7,86	7,23	4,40	6,99
IBVU Paro (7)	30,99	33,15	21,47	23,12	29,64

(4) Además del Indicador de Inmigración (I-INMG) se ofrecen los valores de los 3 Indicadores Básicos de Vulnerabilidad Urbana (IBVU) para poder analizar la situación de cada sección censal y AE-INMG en relación con los valores de referencia de vulnerabilidad para estos 3 indicadores.

(5) IBVU Estudios: Porcentaje de población analfabeta y sin estudios de 16 años o más, sobre el total de población de 16 años o más. Valor de referencia de vulnerabilidad (2011): 16,38%.

(6) IBVU Vivienda: Porcentaje de viviendas familiares (principales, secundarias, vacías) en edificios en estado en estado ruinoso, malo o deficiente, sobre el total de viviendas familiares (principales, secundarias, vacías). Valor de referencia de vulnerabilidad (2011): 17,50 %.

(7) IBVU Paro: Porcentaje de la población de 16 años o más en situación de paro, respecto al total de población activa de 16 años o más. Valor de referencia de vulnerabilidad (2011): 42,33 %.

Definiciones

ÁREA ESTADÍSTICA CON CONCENTRACIONES SIGNIFICATIVAS DE POBLACIÓN INMIGRANTE (AE-INMG)

Agrupación de secciones censales colindantes y de cierta homogeneidad urbanística, de entre 3.500 y 15.000 habitantes en las que el valor de Indicador de Inmigración (I-INMG) del conjunto supera el valor establecido como referencia (20%).

INDICADOR DE INMIGRACIÓN (I-INMG)

Porcentaje de población nacida en países no pertenecientes a la UE-14, respecto a la población total. Se calcula restando al número total de nacidos en el extranjero, los nacidos en los países de la UE-14: Alemania; Austria; Bélgica; Dinamarca; Finlandia; Francia; Reino Unido; Grecia; Irlanda; Italia; Luxemburgo; Países Bajos; Portugal; y Suecia.

Síntesis Metodológica

El cuerpo de estudio del Catálogo de Barrios Vulnerables de 2011 sigue el criterio establecido en los Catálogos anteriores: centrándose en los municipios mayores de 50.000 habitantes y capitales de provincia. Los trabajos del Catálogo de 2011, siguen la misma metodología que los de 1991, 2001, y 2006, con la única particularidad de que sólo identifican las Áreas Estadísticas Vulnerables, sin realizar el análisis urbanístico detallado que permitía identificar a partir de ellas los Barrios Vulnerables. En el Catálogo de 2011 se han delimitado AE-INMG (Área Estadística con concentraciones significativas de población inmigrante) y AEV (Áreas Estadísticas Vulnerables según los 3 Indicadores Básicos de Vulnerabilidad Urbana: IBVU Estudios, IBVU Vivienda o IBVU Paro). Estas delimitaciones son independientes y pueden superponerse para su análisis en el Visor del Catálogo.

En el caso del Indicador de Inmigración (I-INMG), para el desarrollo del estudio de 2011 se ha partido del análisis de la evolución de los Barrios con concentraciones significativas de población inmigrante identificados previamente en el año 2006, viendo primero si seguían o no cumpliendo esta condición en el año 2011. Posteriormente, se han identificado las nuevas Áreas Estadísticas con concentraciones significativas de población inmigrante (AE-INMG) no coincidentes con Barrios identificados en el Catálogo de 2006, incluyendo también las ciudades que no contaban con Barrios de este tipo en el año 2006.

Una vez identificadas las secciones censales que en 2011 superan los umbrales de referencia del Indicador de Inmigración (I-INMG), se procede a agrupar estas secciones en Áreas Estadísticas con concentraciones significativas de población inmigrante (AE-INMG).

La metodología detallada completa puede consultarse en:

https://apps.fomento.gob.es/BarriosVulnerables/static/adjunto/Sintesis_metodologica_general_catalogo_bbvv.pdf

Datos sociodemográficos (Censo 2011)	Sección censal 2807917065		AE-INMG 28079056	
	Valores absolutos	%	Valores absolutos	%
Población total	855		13.945	
Población nacida en el extranjero total	90	10,53	3.660	26,25
Población nacida en el extranjero (excepto UE-15)	70	8,19	s.d.	s.d.

	Sección	AE-INMG	Municipio	Comunidad Autónoma	España
INDICADOR DE INMIGRACIÓN (I-INMG)	8,19	s.d.	14,86	14,60	9,99
INDICADORES BÁSICOS DE VULNERABILIDAD URBANA (IBVU) (4)					
IBVU Estudios (5)	19,11	16,50	7,65	7,69	10,92
IBVU Vivienda (6)	5,41	7,86	7,23	4,40	6,99
IBVU Paro (7)	25,81	33,15	21,47	23,12	29,64

(4) Además del Indicador de Inmigración (I-INMG) se ofrecen los valores de los 3 Indicadores Básicos de Vulnerabilidad Urbana (IBVU) para poder analizar la situación de cada sección censal y AE-INMG en relación con los valores de referencia de vulnerabilidad para estos 3 indicadores.

(5) IBVU Estudios: Porcentaje de población analfabeta y sin estudios de 16 años o más, sobre el total de población de 16 años o más. Valor de referencia de vulnerabilidad (2011): 16,38%.

(6) IBVU Vivienda: Porcentaje de viviendas familiares (principales, secundarias, vacías) en edificios en estado en estado ruinoso, malo o deficiente, sobre el total de viviendas familiares (principales, secundarias, vacías). Valor de referencia de vulnerabilidad (2011): 17,50 %.

(7) IBVU Paro: Porcentaje de la población de 16 años o más en situación de paro, respecto al total de población activa de 16 años o más. Valor de referencia de vulnerabilidad (2011): 42,33 %.

Definiciones

ÁREA ESTADÍSTICA CON CONCENTRACIONES SIGNIFICATIVAS DE POBLACIÓN INMIGRANTE (AE-INMG)

Agrupación de secciones censales colindantes y de cierta homogeneidad urbanística, de entre 3.500 y 15.000 habitantes en las que el valor de Indicador de Inmigración (I-INMG) del conjunto supera el valor establecido como referencia (20%).

INDICADOR DE INMIGRACIÓN (I-INMG)

Porcentaje de población nacida en países no pertenecientes a la UE-14, respecto a la población total. Se calcula restando al número total de nacidos en el extranjero, los nacidos en los países de la UE-14: Alemania; Austria; Bélgica; Dinamarca; Finlandia; Francia; Reino Unido; Grecia; Irlanda; Italia; Luxemburgo; Países Bajos; Portugal; y Suecia.

Síntesis Metodológica

El cuerpo de estudio del Catálogo de Barrios Vulnerables de 2011 sigue el criterio establecido en los Catálogos anteriores: centrándose en los municipios mayores de 50.000 habitantes y capitales de provincia. Los trabajos del Catálogo de 2011, siguen la misma metodología que los de 1991, 2001, y 2006, con la única particularidad de que sólo identifican las Áreas Estadísticas Vulnerables, sin realizar el análisis urbanístico detallado que permitía identificar a partir de ellas los Barrios Vulnerables. En el Catálogo de 2011 se han delimitado AE-INMG (Área Estadística con concentraciones significativas de población inmigrante) y AEV (Áreas Estadísticas Vulnerables según los 3 Indicadores Básicos de Vulnerabilidad Urbana: IBVU Estudios, IBVU Vivienda o IBVU Paro). Estas delimitaciones son independientes y pueden superponerse para su análisis en el Visor del Catálogo.

En el caso del Indicador de Inmigración (I-INMG), para el desarrollo del estudio de 2011 se ha partido del análisis de la evolución de los Barrios con concentraciones significativas de población inmigrante identificados previamente en el año 2006, viendo primero si seguían o no cumpliendo esta condición en el año 2011. Posteriormente, se han identificado las nuevas Áreas Estadísticas con concentraciones significativas de población inmigrante (AE-INMG) no coincidentes con Barrios identificados en el Catálogo de 2006, incluyendo también las ciudades que no contaban con Barrios de este tipo en el año 2006.

Una vez identificadas las secciones censales que en 2011 superan los umbrales de referencia del Indicador de Inmigración (I-INMG), se procede a agrupar estas secciones en Áreas Estadísticas con concentraciones significativas de población inmigrante (AE-INMG).

La metodología detallada completa puede consultarse en:

https://apps.fomento.gob.es/BarriosVulnerables/static/adjunto/Sintesis_metodologica_general_catalogo_bbvv.pdf

Datos sociodemográficos (Censo 2011)	Sección censal 2807917066		AE-INMG 28079056	
	Valores absolutos	%	Valores absolutos	%
Población total	2.425		13.945	
Población nacida en el extranjero total	1.335	55,05	3.660	26,25
Población nacida en el extranjero (excepto UE-15)	1.340	55,26	s.d.	s.d.

	Sección	AE-INMG	Municipio	Comunidad Autónoma	España
INDICADOR DE INMIGRACIÓN (I-INMG)	55,26	s.d.	14,86	14,60	9,99
INDICADORES BÁSICOS DE VULNERABILIDAD URBANA (IBVU) (4)					
IBVU Estudios (5)	9,89	16,50	7,65	7,69	10,92
IBVU Vivienda (6)	0,00	7,86	7,23	4,40	6,99
IBVU Paro (7)	51,55	33,15	21,47	23,12	29,64

(4) Además del Indicador de Inmigración (I-INMG) se ofrecen los valores de los 3 Indicadores Básicos de Vulnerabilidad Urbana (IBVU) para poder analizar la situación de cada sección censal y AE-INMG en relación con los valores de referencia de vulnerabilidad para estos 3 indicadores.

(5) IBVU Estudios: Porcentaje de población analfabeta y sin estudios de 16 años o más, sobre el total de población de 16 años o más. Valor de referencia de vulnerabilidad (2011): 16,38%.

(6) IBVU Vivienda: Porcentaje de viviendas familiares (principales, secundarias, vacías) en edificios en estado en estado ruinoso, malo o deficiente, sobre el total de viviendas familiares (principales, secundarias, vacías). Valor de referencia de vulnerabilidad (2011): 17,50 %.

(7) IBVU Paro: Porcentaje de la población de 16 años o más en situación de paro, respecto al total de población activa de 16 años o más. Valor de referencia de vulnerabilidad (2011): 42,33 %.

Definiciones

ÁREA ESTADÍSTICA CON CONCENTRACIONES SIGNIFICATIVAS DE POBLACIÓN INMIGRANTE (AE-INMG)

Agrupación de secciones censales colindantes y de cierta homogeneidad urbanística, de entre 3.500 y 15.000 habitantes en las que el valor de Indicador de Inmigración (I-INMG) del conjunto supera el valor establecido como referencia (20%).

INDICADOR DE INMIGRACIÓN (I-INMG)

Porcentaje de población nacida en países no pertenecientes a la UE-14, respecto a la población total. Se calcula restando al número total de nacidos en el extranjero, los nacidos en los países de la UE-14: Alemania; Austria; Bélgica; Dinamarca; Finlandia; Francia; Reino Unido; Grecia; Irlanda; Italia; Luxemburgo; Países Bajos; Portugal; y Suecia.

Síntesis Metodológica

El cuerpo de estudio del Catálogo de Barrios Vulnerables de 2011 sigue el criterio establecido en los Catálogos anteriores: centrándose en los municipios mayores de 50.000 habitantes y capitales de provincia. Los trabajos del Catálogo de 2011, siguen la misma metodología que los de 1991, 2001, y 2006, con la única particularidad de que sólo identifican las Áreas Estadísticas Vulnerables, sin realizar el análisis urbanístico detallado que permitía identificar a partir de ellas los Barrios Vulnerables. En el Catálogo de 2011 se han delimitado AE-INMG (Área Estadística con concentraciones significativas de población inmigrante) y AEV (Áreas Estadísticas Vulnerables según los 3 Indicadores Básicos de Vulnerabilidad Urbana: IBVU Estudios, IBVU Vivienda o IBVU Paro). Estas delimitaciones son independientes y pueden superponerse para su análisis en el Visor del Catálogo.

En el caso del Indicador de Inmigración (I-INMG), para el desarrollo del estudio de 2011 se ha partido del análisis de la evolución de los Barrios con concentraciones significativas de población inmigrante identificados previamente en el año 2006, viendo primero si seguían o no cumpliendo esta condición en el año 2011. Posteriormente, se han identificado las nuevas Áreas Estadísticas con concentraciones significativas de población inmigrante (AE-INMG) no coincidentes con Barrios identificados en el Catálogo de 2006, incluyendo también las ciudades que no contaban con Barrios de este tipo en el año 2006.

Una vez identificadas las secciones censales que en 2011 superan los umbrales de referencia del Indicador de Inmigración (I-INMG), se procede a agrupar estas secciones en Áreas Estadísticas con concentraciones significativas de población inmigrante (AE-INMG).

La metodología detallada completa puede consultarse en:

https://apps.fomento.gob.es/BarriosVulnerables/static/adjunto/Sintesis_metodologica_general_catalogo_bbvv.pdf



Localización en detalle del AE-INMG

Datos básicos del AE-INMG (1)

Población total	7.740
Población nacida en el extranjero total	1.830
Población nacida en el extranjero (excepto UE-15)	1.725
Densidad población (hab/Km²)	36.034,83
Superficie (ha)	21,48
Nº de secciones censales	3

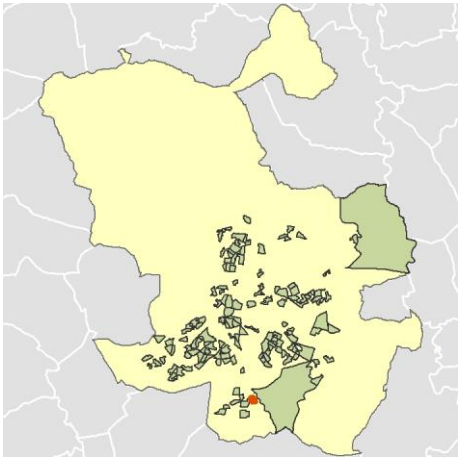

Localización del AE-INMG dentro del término municipal

	Valor del AE-INMG	Valor de referencia (2)
INDICADOR DE INMIGRACIÓN (I-INMG) (3)	**22,29 %**	20,00%

(1) Área Estadística con concentraciones significativas de población inmigrante (AE-INMG)

(2) Valor que se ha tomado como referencia para este estudio

(3) Indicador de Inmigración: (I-INMG): Porcentaje de población nacida en países no pertenecientes a la UE-14, respecto a la población total. Se calcula restando al número total de nacidos en el extranjero, los nacidos en los países de la UE-14: Alemania; Austria; Bélgica; Dinamarca; Finlandia; Francia; Reino Unido; Grecia; Irlanda; Italia; Luxemburgo; Países Bajos; Portugal; y Suecia.

Datos sociodemográficos (Censo 2011)	Sección censal 2807917046		AE-INMG 28079057	
	Valores absolutos	%	Valores absolutos	%
Población total	2.240		7.740	
Población nacida en el extranjero total	475	21,21	1.830	23,64
Población nacida en el extranjero (excepto UE-15)	405	18,08	1.725	22,29

	Sección	AE-INMG	Municipio	Comunidad Autónoma	España
INDICADOR DE INMIGRACIÓN (I-INMG)	18,08	22,29	14,86	14,60	9,99
INDICADORES BÁSICOS DE VULNERABILIDAD URBANA (IBVU) (4)					
IBVU Estudios (5)	13,10	10,09	7,65	7,69	10,92
IBVU Vivienda (6)	0,00	0,77	7,23	4,40	6,99
IBVU Paro (7)	31,25	26,86	21,47	23,12	29,64

(4) Además del Indicador de Inmigración (I-INMG) se ofrecen los valores de los 3 Indicadores Básicos de Vulnerabilidad Urbana (IBVU) para poder analizar la situación de cada sección censal y AE-INMG en relación con los valores de referencia de vulnerabilidad para estos 3 indicadores.

(5) IBVU Estudios: Porcentaje de población analfabeta y sin estudios de 16 años o más, sobre el total de población de 16 años o más. Valor de referencia de vulnerabilidad (2011): 16,38%.

(6) IBVU Vivienda: Porcentaje de viviendas familiares (principales, secundarias, vacías) en edificios en estado en estado ruinoso, malo o deficiente, sobre el total de viviendas familiares (principales, secundarias, vacías). Valor de referencia de vulnerabilidad (2011): 17,50 %.

(7) IBVU Paro: Porcentaje de la población de 16 años o más en situación de paro, respecto al total de población activa de 16 años o más. Valor de referencia de vulnerabilidad (2011): 42,33 %.

Definiciones

ÁREA ESTADÍSTICA CON CONCENTRACIONES SIGNIFICATIVAS DE POBLACIÓN INMIGRANTE (AE-INMG)

Agrupación de secciones censales colindantes y de cierta homogeneidad urbanística, de entre 3.500 y 15.000 habitantes en las que el valor de Indicador de Inmigración (I-INMG) del conjunto supera el valor establecido como referencia (20%).

INDICADOR DE INMIGRACIÓN (I-INMG)

Porcentaje de población nacida en países no pertenecientes a la UE-14, respecto a la población total. Se calcula restando al número total de nacidos en el extranjero, los nacidos en los países de la UE-14: Alemania; Austria; Bélgica; Dinamarca; Finlandia; Francia; Reino Unido; Grecia; Irlanda; Italia; Luxemburgo; Países Bajos; Portugal; y Suecia.

Síntesis Metodológica

El cuerpo de estudio del Catálogo de Barrios Vulnerables de 2011 sigue el criterio establecido en los Catálogos anteriores: centrándose en los municipios mayores de 50.000 habitantes y capitales de provincia. Los trabajos del Catálogo de 2011, siguen la misma metodología que los de 1991, 2001, y 2006, con la única particularidad de que sólo identifican las Áreas Estadísticas Vulnerables, sin realizar el análisis urbanístico detallado que permitía identificar a partir de ellas los Barrios Vulnerables. En el Catálogo de 2011 se han delimitado AE-INMG (Área Estadística con concentraciones significativas de población inmigrante) y AEV (Áreas Estadísticas Vulnerables según los 3 Indicadores Básicos de Vulnerabilidad Urbana: IBVU Estudios, IBVU Vivienda o IBVU Paro). Estas delimitaciones son independientes y pueden superponerse para su análisis en el Visor del Catálogo.

En el caso del Indicador de Inmigración (I-INMG), para el desarrollo del estudio de 2011 se ha partido del análisis de la evolución de los Barrios con concentraciones significativas de población inmigrante identificados previamente en el año 2006, viendo primero si seguían o no cumpliendo esta condición en el año 2011. Posteriormente, se han identificado las nuevas Áreas Estadísticas con concentraciones significativas de población inmigrante (AE-INMG) no coincidentes con Barrios identificados en el Catálogo de 2006, incluyendo también las ciudades que no contaban con Barrios de este tipo en el año 2006.

Una vez identificadas las secciones censales que en 2011 superan los umbrales de referencia del Indicador de Inmigración (I-INMG), se procede a agrupar estas secciones en Áreas Estadísticas con concentraciones significativas de población inmigrante (AE-INMG).

La metodología detallada completa puede consultarse en:

https://apps.fomento.gob.es/BarriosVulnerables/static/adjunto/Sintesis_metodologica_general_catalogo_bbvv.pdf

Datos sociodemográficos (Censo 2011)	Sección censal 2807917047		AE-INMG 28079057	
	Valores absolutos	%	Valores absolutos	%
Población total	3.580		7.740	
Población nacida en el extranjero total	750	20,95	1.830	23,64
Población nacida en el extranjero (excepto UE-15)	730	20,39	1.725	22,29

	Sección	AE-INMG	Municipio	Comunidad Autónoma	España
INDICADOR DE INMIGRACIÓN (I-INMG)	20,39	22,29	14,86	14,60	9,99
INDICADORES BÁSICOS DE VULNERABILIDAD URBANA (IBVU) (4)					
IBVU Estudios (5)	9,55	10,09	7,65	7,69	10,92
IBVU Vivienda (6)	0,00	0,77	7,23	4,40	6,99
IBVU Paro (7)	24,03	26,86	21,47	23,12	29,64

(4) Además del Indicador de Inmigración (I-INMG) se ofrecen los valores de los 3 Indicadores Básicos de Vulnerabilidad Urbana (IBVU) para poder analizar la situación de cada sección censal y AE-INMG en relación con los valores de referencia de vulnerabilidad para estos 3 indicadores.

(5) IBVU Estudios: Porcentaje de población analfabeta y sin estudios de 16 años o más, sobre el total de población de 16 años o más. Valor de referencia de vulnerabilidad (2011): 16,38%.

(6) IBVU Vivienda: Porcentaje de viviendas familiares (principales, secundarias, vacías) en edificios en estado en estado ruinoso, malo o deficiente, sobre el total de viviendas familiares (principales, secundarias, vacías). Valor de referencia de vulnerabilidad (2011): 17,50 %.

(7) IBVU Paro: Porcentaje de la población de 16 años o más en situación de paro, respecto al total de población activa de 16 años o más. Valor de referencia de vulnerabilidad (2011): 42,33 %.

Definiciones

ÁREA ESTADÍSTICA CON CONCENTRACIONES SIGNIFICATIVAS DE POBLACIÓN INMIGRANTE (AE-INMG)

Agrupación de secciones censales colindantes y de cierta homogeneidad urbanística, de entre 3.500 y 15.000 habitantes en las que el valor de Indicador de Inmigración (I-INMG) del conjunto supera el valor establecido como referencia (20%).

INDICADOR DE INMIGRACIÓN (I-INMG)

Porcentaje de población nacida en países no pertenecientes a la UE-14, respecto a la población total. Se calcula restando al número total de nacidos en el extranjero, los nacidos en los países de la UE-14: Alemania; Austria; Bélgica; Dinamarca; Finlandia; Francia; Reino Unido; Grecia; Irlanda; Italia; Luxemburgo; Países Bajos; Portugal; y Suecia.

Síntesis Metodológica

El cuerpo de estudio del Catálogo de Barrios Vulnerables de 2011 sigue el criterio establecido en los Catálogos anteriores: centrándose en los municipios mayores de 50.000 habitantes y capitales de provincia. Los trabajos del Catálogo de 2011, siguen la misma metodología que los de 1991, 2001, y 2006, con la única particularidad de que sólo identifican las Áreas Estadísticas Vulnerables, sin realizar el análisis urbanístico detallado que permitía identificar a partir de ellas los Barrios Vulnerables. En el Catálogo de 2011 se han delimitado AE-INMG (Área Estadística con concentraciones significativas de población inmigrante) y AEV (Áreas Estadísticas Vulnerables según los 3 Indicadores Básicos de Vulnerabilidad Urbana: IBVU Estudios, IBVU Vivienda o IBVU Paro). Estas delimitaciones son independientes y pueden superponerse para su análisis en el Visor del Catálogo.

En el caso del Indicador de Inmigración (I-INMG), para el desarrollo del estudio de 2011 se ha partido del análisis de la evolución de los Barrios con concentraciones significativas de población inmigrante identificados previamente en el año 2006, viendo primero si seguían o no cumpliendo esta condición en el año 2011. Posteriormente, se han identificado las nuevas Áreas Estadísticas con concentraciones significativas de población inmigrante (AE-INMG) no coincidentes con Barrios identificados en el Catálogo de 2006, incluyendo también las ciudades que no contaban con Barrios de este tipo en el año 2006.

Una vez identificadas las secciones censales que en 2011 superan los umbrales de referencia del Indicador de Inmigración (I-INMG), se procede a agrupar estas secciones en Áreas Estadísticas con concentraciones significativas de población inmigrante (AE-INMG).

La metodología detallada completa puede consultarse en:

https://apps.fomento.gob.es/BarriosVulnerables/static/adjunto/Sintesis_metodologica_general_catalogo_bbvv.pdf

Datos sociodemográficos (Censo 2011)	Sección censal 2807917101		AE-INMG 28079057	
	Valores absolutos	%	Valores absolutos	%
Población total	1.920		7.740	
Población nacida en el extranjero total	605	31,51	1.830	23,64
Población nacida en el extranjero (excepto UE-15)	590	30,73	1.725	22,29

	Sección	AE-INMG	Municipio	Comunidad Autónoma	España
INDICADOR DE INMIGRACIÓN (I-INMG)	30,73	22,29	14,86	14,60	9,99
INDICADORES BÁSICOS DE VULNERABILIDAD URBANA (IBVU) (4)					
IBVU Estudios (5)	8,04	10,09	7,65	7,69	10,92
IBVU Vivienda (6)	2,73	0,77	7,23	4,40	6,99
IBVU Paro (7)	27,82	26,86	21,47	23,12	29,64

(4) Además del Indicador de Inmigración (I-INMG) se ofrecen los valores de los 3 Indicadores Básicos de Vulnerabilidad Urbana (IBVU) para poder analizar la situación de cada sección censal y AE-INMG en relación con los valores de referencia de vulnerabilidad para estos 3 indicadores.

(5) IBVU Estudios: Porcentaje de población analfabeta y sin estudios de 16 años o más, sobre el total de población de 16 años o más. Valor de referencia de vulnerabilidad (2011): 16,38%.

(6) IBVU Vivienda: Porcentaje de viviendas familiares (principales, secundarias, vacías) en edificios en estado en estado ruinoso, malo o deficiente, sobre el total de viviendas familiares (principales, secundarias, vacías). Valor de referencia de vulnerabilidad (2011): 17,50 %.

(7) IBVU Paro: Porcentaje de la población de 16 años o más en situación de paro, respecto al total de población activa de 16 años o más. Valor de referencia de vulnerabilidad (2011): 42,33 %.

Definiciones

ÁREA ESTADÍSTICA CON CONCENTRACIONES SIGNIFICATIVAS DE POBLACIÓN INMIGRANTE (AE-INMG)

Agrupación de secciones censales colindantes y de cierta homogeneidad urbanística, de entre 3.500 y 15.000 habitantes en las que el valor de Indicador de Inmigración (I-INMG) del conjunto supera el valor establecido como referencia (20%).

INDICADOR DE INMIGRACIÓN (I-INMG)

Porcentaje de población nacida en países no pertenecientes a la UE-14, respecto a la población total. Se calcula restando al número total de nacidos en el extranjero, los nacidos en los países de la UE-14: Alemania; Austria; Bélgica; Dinamarca; Finlandia; Francia; Reino Unido; Grecia; Irlanda; Italia; Luxemburgo; Países Bajos; Portugal; y Suecia.

Síntesis Metodológica

El cuerpo de estudio del Catálogo de Barrios Vulnerables de 2011 sigue el criterio establecido en los Catálogos anteriores: centrándose en los municipios mayores de 50.000 habitantes y capitales de provincia. Los trabajos del Catálogo de 2011, siguen la misma metodología que los de 1991, 2001, y 2006, con la única particularidad de que sólo identifican las Áreas Estadísticas Vulnerables, sin realizar el análisis urbanístico detallado que permitía identificar a partir de ellas los Barrios Vulnerables. En el Catálogo de 2011 se han delimitado AE-INMG (Área Estadística con concentraciones significativas de población inmigrante) y AEV (Áreas Estadísticas Vulnerables según los 3 Indicadores Básicos de Vulnerabilidad Urbana: IBVU Estudios, IBVU Vivienda o IBVU Paro). Estas delimitaciones son independientes y pueden superponerse para su análisis en el Visor del Catálogo.

En el caso del Indicador de Inmigración (I-INMG), para el desarrollo del estudio de 2011 se ha partido del análisis de la evolución de los Barrios con concentraciones significativas de población inmigrante identificados previamente en el año 2006, viendo primero si seguían o no cumpliendo esta condición en el año 2011. Posteriormente, se han identificado las nuevas Áreas Estadísticas con concentraciones significativas de población inmigrante (AE-INMG) no coincidentes con Barrios identificados en el Catálogo de 2006, incluyendo también las ciudades que no contaban con Barrios de este tipo en el año 2006.

Una vez identificadas las secciones censales que en 2011 superan los umbrales de referencia del Indicador de Inmigración (I-INMG), se procede a agrupar estas secciones en Áreas Estadísticas con concentraciones significativas de población inmigrante (AE-INMG).

La metodología detallada completa puede consultarse en:

https://apps.fomento.gob.es/BarriosVulnerables/static/adjunto/Sintesis_metodologica_general_catalogo_bbvv.pdf

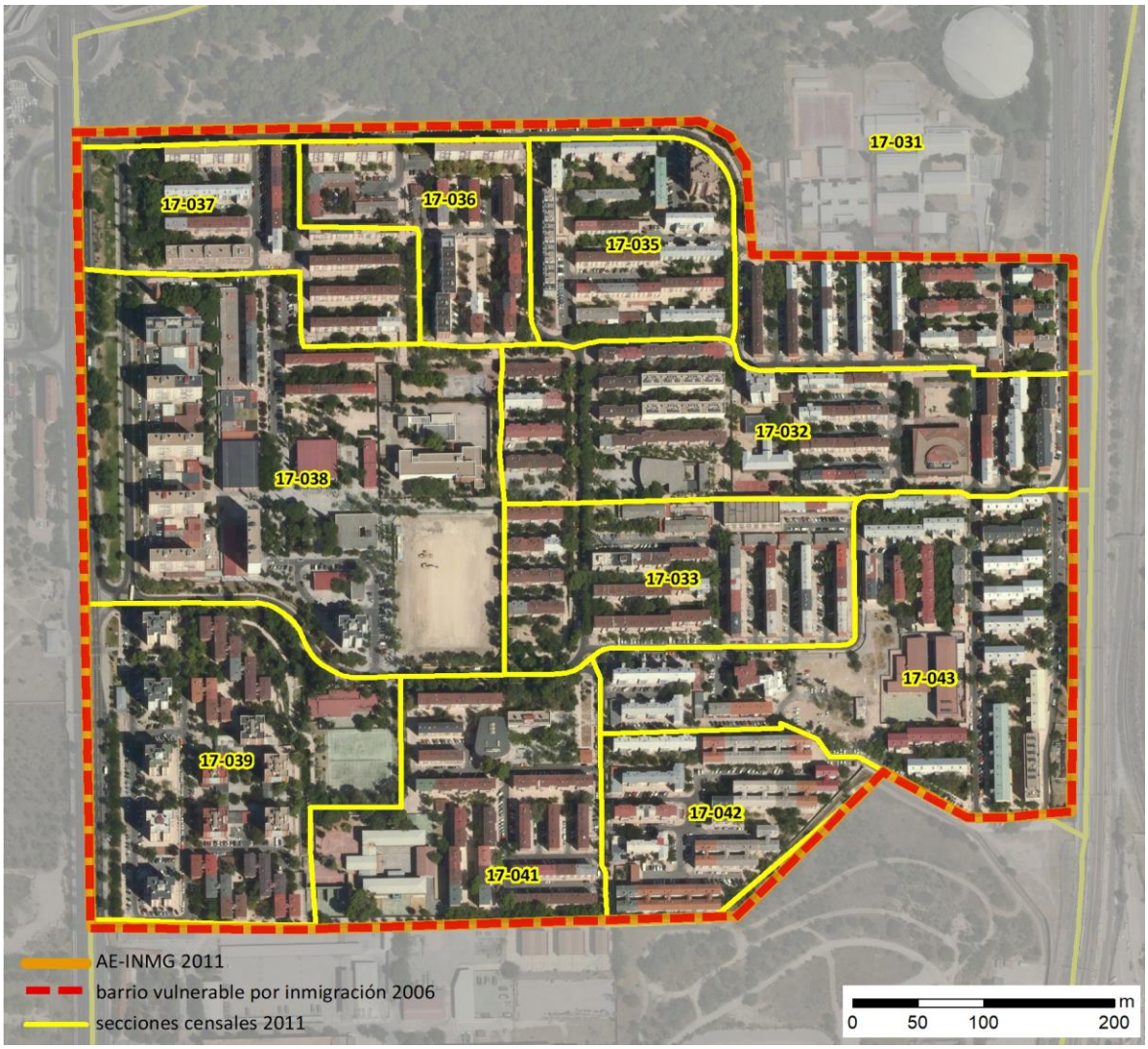

Localización en detalle del AE-INMG

Datos básicos del AE-INMG (1)

Población total	14.785
Población nacida en el extranjero total	6.795
Población nacida en el extranjero (excepto UE-15)	6.660
Densidad población (hab/Km²)	13.190,29
Superficie (ha)	112,09
Nº de secciones censales	11

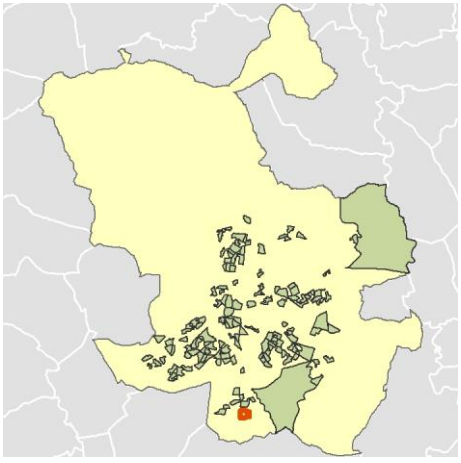

Localización del AE-INMG dentro del término municipal

	Valor del AE-INMG	Valor de referencia (2)
INDICADOR DE INMIGRACIÓN (I-INMG) (3)	**45,05 %**	20,00%

(1) Área Estadística con concentraciones significativas de población inmigrante (AE-INMG)

(2) Valor que se ha tomado como referencia para este estudio

(3) Indicador de Inmigración: (I-INMG): Porcentaje de población nacida en países no pertenecientes a la UE-14, respecto a la población total. Se calcula restando al número total de nacidos en el extranjero, los nacidos en los países de la UE-14: Alemania; Austria; Bélgica; Dinamarca; Finlandia; Francia; Reino Unido; Grecia; Irlanda; Italia; Luxemburgo; Países Bajos; Portugal; y Suecia.

Datos sociodemográficos (Censo 2011)	Sección censal 2807917031		AE-INMG 28079058	
	Valores absolutos	%	Valores absolutos	%
Población total	2.160		14.785	
Población nacida en el extranjero total	1.205	55,79	6.795	45,96
Población nacida en el extranjero (excepto UE-15)	1.205	55,79	6.660	45,05

	Sección	AE-INMG	Municipio	Comunidad Autónoma	España
INDICADOR DE INMIGRACIÓN (I-INMG)	55,79	45,05	14,86	14,60	9,99
INDICADORES BÁSICOS DE VULNERABILIDAD URBANA (IBVU) (4)					
IBVU Estudios (5)	30,52	19,78	7,65	7,69	10,92
IBVU Vivienda (6)	7,95	39,00	7,23	4,40	6,99
IBVU Paro (7)	51,80	s.d.	21,47	23,12	29,64

(4) Además del Indicador de Inmigración (I-INMG) se ofrecen los valores de los 3 Indicadores Básicos de Vulnerabilidad Urbana (IBVU) para poder analizar la situación de cada sección censal y AE-INMG en relación con los valores de referencia de vulnerabilidad para estos 3 indicadores.

(5) IBVU Estudios: Porcentaje de población analfabeta y sin estudios de 16 años o más, sobre el total de población de 16 años o más. Valor de referencia de vulnerabilidad (2011): 16,38%.

(6) IBVU Vivienda: Porcentaje de viviendas familiares (principales, secundarias, vacías) en edificios en estado en estado ruinoso, malo o deficiente, sobre el total de viviendas familiares (principales, secundarias, vacías). Valor de referencia de vulnerabilidad (2011): 17,50 %.

(7) IBVU Paro: Porcentaje de la población de 16 años o más en situación de paro, respecto al total de población activa de 16 años o más. Valor de referencia de vulnerabilidad (2011): 42,33 %.

Definiciones

ÁREA ESTADÍSTICA CON CONCENTRACIONES SIGNIFICATIVAS DE POBLACIÓN INMIGRANTE (AE-INMG)

Agrupación de secciones censales colindantes y de cierta homogeneidad urbanística, de entre 3.500 y 15.000 habitantes en las que el valor de Indicador de Inmigración (I-INMG) del conjunto supera el valor establecido como referencia (20%).

INDICADOR DE INMIGRACIÓN (I-INMG)

Porcentaje de población nacida en países no pertenecientes a la UE-14, respecto a la población total. Se calcula restando al número total de nacidos en el extranjero, los nacidos en los países de la UE-14: Alemania; Austria; Bélgica; Dinamarca; Finlandia; Francia; Reino Unido; Grecia; Irlanda; Italia; Luxemburgo; Países Bajos; Portugal; y Suecia.

Síntesis Metodológica

El cuerpo de estudio del Catálogo de Barrios Vulnerables de 2011 sigue el criterio establecido en los Catálogos anteriores: centrándose en los municipios mayores de 50.000 habitantes y capitales de provincia. Los trabajos del Catálogo de 2011, siguen la misma metodología que los de 1991, 2001, y 2006, con la única particularidad de que sólo identifican las Áreas Estadísticas Vulnerables, sin realizar el análisis urbanístico detallado que permitía identificar a partir de ellas los Barrios Vulnerables. En el Catálogo de 2011 se han delimitado AE-INMG (Área Estadística con concentraciones significativas de población inmigrante) y AEV (Áreas Estadísticas Vulnerables según los 3 Indicadores Básicos de Vulnerabilidad Urbana: IBVU Estudios, IBVU Vivienda o IBVU Paro). Estas delimitaciones son independientes y pueden superponerse para su análisis en el Visor del Catálogo.

En el caso del Indicador de Inmigración (I-INMG), para el desarrollo del estudio de 2011 se ha partido del análisis de la evolución de los Barrios con concentraciones significativas de población inmigrante identificados previamente en el año 2006, viendo primero si seguían o no cumpliendo esta condición en el año 2011. Posteriormente, se han identificado las nuevas Áreas Estadísticas con concentraciones significativas de población inmigrante (AE-INMG) no coincidentes con Barrios identificados en el Catálogo de 2006, incluyendo también las ciudades que no contaban con Barrios de este tipo en el año 2006.

Una vez identificadas las secciones censales que en 2011 superan los umbrales de referencia del Indicador de Inmigración (I-INMG), se procede a agrupar estas secciones en Áreas Estadísticas con concentraciones significativas de población inmigrante (AE-INMG).

La metodología detallada completa puede consultarse en:

https://apps.fomento.gob.es/BarriosVulnerables/static/adjunto/Sintesis_metodologica_general_catalogo_bbvv.pdf

Datos sociodemográficos (Censo 2011)	Sección censal 2807917032		AE-INMG 28079058	
	Valores absolutos	%	Valores absolutos	%
Población total	3.750		14.785	
Población nacida en el extranjero total	2.125	56,67	6.795	45,96
Población nacida en el extranjero (excepto UE-15)	2.115	56,40	6.660	45,05

	Sección	AE-INMG	Municipio	Comunidad Autónoma	España
INDICADOR DE INMIGRACIÓN (I-INMG)	56,40	45,05	14,86	14,60	9,99
INDICADORES BÁSICOS DE VULNERABILIDAD URBANA (IBVU) (4)					
IBVU Estudios (5)	15,82	19,78	7,65	7,69	10,92
IBVU Vivienda (6)	46,09	39,00	7,23	4,40	6,99
IBVU Paro (7)	35,00	s.d.	21,47	23,12	29,64

(4) Además del Indicador de Inmigración (I-INMG) se ofrecen los valores de los 3 Indicadores Básicos de Vulnerabilidad Urbana (IBVU) para poder analizar la situación de cada sección censal y AE-INMG en relación con los valores de referencia de vulnerabilidad para estos 3 indicadores.

(5) IBVU Estudios: Porcentaje de población analfabeta y sin estudios de 16 años o más, sobre el total de población de 16 años o más. Valor de referencia de vulnerabilidad (2011): 16,38%.

(6) IBVU Vivienda: Porcentaje de viviendas familiares (principales, secundarias, vacías) en edificios en estado en estado ruinoso, malo o deficiente, sobre el total de viviendas familiares (principales, secundarias, vacías). Valor de referencia de vulnerabilidad (2011): 17,50 %.

(7) IBVU Paro: Porcentaje de la población de 16 años o más en situación de paro, respecto al total de población activa de 16 años o más. Valor de referencia de vulnerabilidad (2011): 42,33 %.

Definiciones

ÁREA ESTADÍSTICA CON CONCENTRACIONES SIGNIFICATIVAS DE POBLACIÓN INMIGRANTE (AE-INMG)

Agrupación de secciones censales colindantes y de cierta homogeneidad urbanística, de entre 3.500 y 15.000 habitantes en las que el valor de Indicador de Inmigración (I-INMG) del conjunto supera el valor establecido como referencia (20%).

INDICADOR DE INMIGRACIÓN (I-INMG)

Porcentaje de población nacida en países no pertenecientes a la UE-14, respecto a la población total. Se calcula restando al número total de nacidos en el extranjero, los nacidos en los países de la UE-14: Alemania; Austria; Bélgica; Dinamarca; Finlandia; Francia; Reino Unido; Grecia; Irlanda; Italia; Luxemburgo; Países Bajos; Portugal; y Suecia.

Síntesis Metodológica

El cuerpo de estudio del Catálogo de Barrios Vulnerables de 2011 sigue el criterio establecido en los Catálogos anteriores: centrándose en los municipios mayores de 50.000 habitantes y capitales de provincia. Los trabajos del Catálogo de 2011, siguen la misma metodología que los de 1991, 2001, y 2006, con la única particularidad de que sólo identifican las Áreas Estadísticas Vulnerables, sin realizar el análisis urbanístico detallado que permitía identificar a partir de ellas los Barrios Vulnerables. En el Catálogo de 2011 se han delimitado AE-INMG (Área Estadística con concentraciones significativas de población inmigrante) y AEV (Áreas Estadísticas Vulnerables según los 3 Indicadores Básicos de Vulnerabilidad Urbana: IBVU Estudios, IBVU Vivienda o IBVU Paro). Estas delimitaciones son independientes y pueden superponerse para su análisis en el Visor del Catálogo.

En el caso del Indicador de Inmigración (I-INMG), para el desarrollo del estudio de 2011 se ha partido del análisis de la evolución de los Barrios con concentraciones significativas de población inmigrante identificados previamente en el año 2006, viendo primero si seguían o no cumpliendo esta condición en el año 2011. Posteriormente, se han identificado las nuevas Áreas Estadísticas con concentraciones significativas de población inmigrante (AE-INMG) no coincidentes con Barrios identificados en el Catálogo de 2006, incluyendo también las ciudades que no contaban con Barrios de este tipo en el año 2006.

Una vez identificadas las secciones censales que en 2011 superan los umbrales de referencia del Indicador de Inmigración (I-INMG), se procede a agrupar estas secciones en Áreas Estadísticas con concentraciones significativas de población inmigrante (AE-INMG).

La metodología detallada completa puede consultarse en:

https://apps.fomento.gob.es/BarriosVulnerables/static/adjunto/Sintesis_metodologica_general_catalogo_bbvv.pdf

Datos sociodemográficos (Censo 2011)	Sección censal 2807917033		AE-INMG 28079058	
	Valores absolutos	%	Valores absolutos	%
Población total	1.025		14.785	
Población nacida en el extranjero total	385	37,56	6.795	45,96
Población nacida en el extranjero (excepto UE-15)	385	37,56	6.660	45,05

	Sección	AE-INMG	Municipio	Comunidad Autónoma	España
INDICADOR DE INMIGRACIÓN (I-INMG)	37,56	45,05	14,86	14,60	9,99
INDICADORES BÁSICOS DE VULNERABILIDAD URBANA (IBVU) (4)					
IBVU Estudios (5)	36,13	19,78	7,65	7,69	10,92
IBVU Vivienda (6)	0,00	39,00	7,23	4,40	6,99
IBVU Paro (7)	33,72	s.d.	21,47	23,12	29,64

(4) Además del Indicador de Inmigración (I-INMG) se ofrecen los valores de los 3 Indicadores Básicos de Vulnerabilidad Urbana (IBVU) para poder analizar la situación de cada sección censal y AE-INMG en relación con los valores de referencia de vulnerabilidad para estos 3 indicadores.

(5) IBVU Estudios: Porcentaje de población analfabeta y sin estudios de 16 años o más, sobre el total de población de 16 años o más. Valor de referencia de vulnerabilidad (2011): 16,38%.

(6) IBVU Vivienda: Porcentaje de viviendas familiares (principales, secundarias, vacías) en edificios en estado en estado ruinoso, malo o deficiente, sobre el total de viviendas familiares (principales, secundarias, vacías). Valor de referencia de vulnerabilidad (2011): 17,50 %.

(7) IBVU Paro: Porcentaje de la población de 16 años o más en situación de paro, respecto al total de población activa de 16 años o más. Valor de referencia de vulnerabilidad (2011): 42,33 %.

Definiciones

ÁREA ESTADÍSTICA CON CONCENTRACIONES SIGNIFICATIVAS DE POBLACIÓN INMIGRANTE (AE-INMG)

Agrupación de secciones censales colindantes y de cierta homogeneidad urbanística, de entre 3.500 y 15.000 habitantes en las que el valor de Indicador de Inmigración (I-INMG) del conjunto supera el valor establecido como referencia (20%).

INDICADOR DE INMIGRACIÓN (I-INMG)

Porcentaje de población nacida en países no pertenecientes a la UE-14, respecto a la población total. Se calcula restando al número total de nacidos en el extranjero, los nacidos en los países de la UE-14: Alemania; Austria; Bélgica; Dinamarca; Finlandia; Francia; Reino Unido; Grecia; Irlanda; Italia; Luxemburgo; Países Bajos; Portugal; y Suecia.

Síntesis Metodológica

El cuerpo de estudio del Catálogo de Barrios Vulnerables de 2011 sigue el criterio establecido en los Catálogos anteriores: centrándose en los municipios mayores de 50.000 habitantes y capitales de provincia. Los trabajos del Catálogo de 2011, siguen la misma metodología que los de 1991, 2001, y 2006, con la única particularidad de que sólo identifican las Áreas Estadísticas Vulnerables, sin realizar el análisis urbanístico detallado que permitía identificar a partir de ellas los Barrios Vulnerables. En el Catálogo de 2011 se han delimitado AE-INMG (Área Estadística con concentraciones significativas de población inmigrante) y AEV (Áreas Estadísticas Vulnerables según los 3 Indicadores Básicos de Vulnerabilidad Urbana: IBVU Estudios, IBVU Vivienda o IBVU Paro). Estas delimitaciones son independientes y pueden superponerse para su análisis en el Visor del Catálogo.

En el caso del Indicador de Inmigración (I-INMG), para el desarrollo del estudio de 2011 se ha partido del análisis de la evolución de los Barrios con concentraciones significativas de población inmigrante identificados previamente en el año 2006, viendo primero si seguían o no cumpliendo esta condición en el año 2011. Posteriormente, se han identificado las nuevas Áreas Estadísticas con concentraciones significativas de población inmigrante (AE-INMG) no coincidentes con Barrios identificados en el Catálogo de 2006, incluyendo también las ciudades que no contaban con Barrios de este tipo en el año 2006.

Una vez identificadas las secciones censales que en 2011 superan los umbrales de referencia del Indicador de Inmigración (I-INMG), se procede a agrupar estas secciones en Áreas Estadísticas con concentraciones significativas de población inmigrante (AE-INMG).

La metodología detallada completa puede consultarse en:

https://apps.fomento.gob.es/BarriosVulnerables/static/adjunto/Sintesis_metodologica_general_catalogo_bbvv.pdf

Datos sociodemográficos (Censo 2011)	Sección censal 2807917035		AE-INMG 28079058	
	Valores absolutos	%	Valores absolutos	%
Población total	725		14.785	
Población nacida en el extranjero total	105	14,48	6.795	45,96
Población nacida en el extranjero (excepto UE-15)	105	14,48	6.660	45,05

	Sección	AE-INMG	Municipio	Comunidad Autónoma	España
INDICADOR DE INMIGRACIÓN (I-INMG)	14,48	45,05	14,86	14,60	9,99
INDICADORES BÁSICOS DE VULNERABILIDAD URBANA (IBVU) (4)					
IBVU Estudios (5)	16,67	19,78	7,65	7,69	10,92
IBVU Vivienda (6)	75,28	39,00	7,23	4,40	6,99
IBVU Paro (7)	34,85	s.d.	21,47	23,12	29,64

(4) Además del Indicador de Inmigración (I-INMG) se ofrecen los valores de los 3 Indicadores Básicos de Vulnerabilidad Urbana (IBVU) para poder analizar la situación de cada sección censal y AE-INMG en relación con los valores de referencia de vulnerabilidad para estos 3 indicadores.

(5) IBVU Estudios: Porcentaje de población analfabeta y sin estudios de 16 años o más, sobre el total de población de 16 años o más. Valor de referencia de vulnerabilidad (2011): 16,38%.

(6) IBVU Vivienda: Porcentaje de viviendas familiares (principales, secundarias, vacías) en edificios en estado en estado ruinoso, malo o deficiente, sobre el total de viviendas familiares (principales, secundarias, vacías). Valor de referencia de vulnerabilidad (2011): 17,50 %.

(7) IBVU Paro: Porcentaje de la población de 16 años o más en situación de paro, respecto al total de población activa de 16 años o más. Valor de referencia de vulnerabilidad (2011): 42,33 %.

Definiciones

ÁREA ESTADÍSTICA CON CONCENTRACIONES SIGNIFICATIVAS DE POBLACIÓN INMIGRANTE (AE-INMG)

Agrupación de secciones censales colindantes y de cierta homogeneidad urbanística, de entre 3.500 y 15.000 habitantes en las que el valor de Indicador de Inmigración (I-INMG) del conjunto supera el valor establecido como referencia (20%).

INDICADOR DE INMIGRACIÓN (I-INMG)

Porcentaje de población nacida en países no pertenecientes a la UE-14, respecto a la población total. Se calcula restando al número total de nacidos en el extranjero, los nacidos en los países de la UE-14: Alemania; Austria; Bélgica; Dinamarca; Finlandia; Francia; Reino Unido; Grecia; Irlanda; Italia; Luxemburgo; Países Bajos; Portugal; y Suecia.

Síntesis Metodológica

El cuerpo de estudio del Catálogo de Barrios Vulnerables de 2011 sigue el criterio establecido en los Catálogos anteriores: centrándose en los municipios mayores de 50.000 habitantes y capitales de provincia. Los trabajos del Catálogo de 2011, siguen la misma metodología que los de 1991, 2001, y 2006, con la única particularidad de que sólo identifican las Áreas Estadísticas Vulnerables, sin realizar el análisis urbanístico detallado que permitía identificar a partir de ellas los Barrios Vulnerables. En el Catálogo de 2011 se han delimitado AE-INMG (Área Estadística con concentraciones significativas de población inmigrante) y AEV (Áreas Estadísticas Vulnerables según los 3 Indicadores Básicos de Vulnerabilidad Urbana: IBVU Estudios, IBVU Vivienda o IBVU Paro). Estas delimitaciones son independientes y pueden superponerse para su análisis en el Visor del Catálogo.

En el caso del Indicador de Inmigración (I-INMG), para el desarrollo del estudio de 2011 se ha partido del análisis de la evolución de los Barrios con concentraciones significativas de población inmigrante identificados previamente en el año 2006, viendo primero si seguían o no cumpliendo esta condición en el año 2011. Posteriormente, se han identificado las nuevas Áreas Estadísticas con concentraciones significativas de población inmigrante (AE-INMG) no coincidentes con Barrios identificados en el Catálogo de 2006, incluyendo también las ciudades que no contaban con Barrios de este tipo en el año 2006.

Una vez identificadas las secciones censales que en 2011 superan los umbrales de referencia del Indicador de Inmigración (I-INMG), se procede a agrupar estas secciones en Áreas Estadísticas con concentraciones significativas de población inmigrante (AE-INMG).

La metodología detallada completa puede consultarse en:

https://apps.fomento.gob.es/BarriosVulnerables/static/adjunto/Sintesis_metodologica_general_catalogo_bbvv.pdf

Datos sociodemográficos (Censo 2011)	Sección censal 2807917036		AE-INMG 28079058	
	Valores absolutos	%	Valores absolutos	%
Población total	625		14.785	
Población nacida en el extranjero total	145	23,20	6.795	45,96
Población nacida en el extranjero (excepto UE-15)	145	23,20	6.660	45,05

	Sección	AE-INMG	Municipio	Comunidad Autónoma	España
INDICADOR DE INMIGRACIÓN (I-INMG)	23,20	45,05	14,86	14,60	9,99
INDICADORES BÁSICOS DE VULNERABILIDAD URBANA (IBVU) (4)					
IBVU Estudios (5)	25,47	19,78	7,65	7,69	10,92
IBVU Vivienda (6)	5,45	39,00	7,23	4,40	6,99
IBVU Paro (7)	s.d.	s.d.	21,47	23,12	29,64

(4) Además del Indicador de Inmigración (I-INMG) se ofrecen los valores de los 3 Indicadores Básicos de Vulnerabilidad Urbana (IBVU) para poder analizar la situación de cada sección censal y AE-INMG en relación con los valores de referencia de vulnerabilidad para estos 3 indicadores.

(5) IBVU Estudios: Porcentaje de población analfabeta y sin estudios de 16 años o más, sobre el total de población de 16 años o más. Valor de referencia de vulnerabilidad (2011): 16,38%.

(6) IBVU Vivienda: Porcentaje de viviendas familiares (principales, secundarias, vacías) en edificios en estado en estado ruinoso, malo o deficiente, sobre el total de viviendas familiares (principales, secundarias, vacías). Valor de referencia de vulnerabilidad (2011): 17,50 %.

(7) IBVU Paro: Porcentaje de la población de 16 años o más en situación de paro, respecto al total de población activa de 16 años o más. Valor de referencia de vulnerabilidad (2011): 42,33 %.

Definiciones

ÁREA ESTADÍSTICA CON CONCENTRACIONES SIGNIFICATIVAS DE POBLACIÓN INMIGRANTE (AE-INMG)

Agrupación de secciones censales colindantes y de cierta homogeneidad urbanística, de entre 3.500 y 15.000 habitantes en las que el valor de Indicador de Inmigración (I-INMG) del conjunto supera el valor establecido como referencia (20%).

INDICADOR DE INMIGRACIÓN (I-INMG)

Porcentaje de población nacida en países no pertenecientes a la UE-14, respecto a la población total. Se calcula restando al número total de nacidos en el extranjero, los nacidos en los países de la UE-14: Alemania; Austria; Bélgica; Dinamarca; Finlandia; Francia; Reino Unido; Grecia; Irlanda; Italia; Luxemburgo; Países Bajos; Portugal; y Suecia.

Síntesis Metodológica

El cuerpo de estudio del Catálogo de Barrios Vulnerables de 2011 sigue el criterio establecido en los Catálogos anteriores: centrándose en los municipios mayores de 50.000 habitantes y capitales de provincia. Los trabajos del Catálogo de 2011, siguen la misma metodología que los de 1991, 2001, y 2006, con la única particularidad de que sólo identifican las Áreas Estadísticas Vulnerables, sin realizar el análisis urbanístico detallado que permitía identificar a partir de ellas los Barrios Vulnerables. En el Catálogo de 2011 se han delimitado AE-INMG (Área Estadística con concentraciones significativas de población inmigrante) y AEV (Áreas Estadísticas Vulnerables según los 3 Indicadores Básicos de Vulnerabilidad Urbana: IBVU Estudios, IBVU Vivienda o IBVU Paro). Estas delimitaciones son independientes y pueden superponerse para su análisis en el Visor del Catálogo.

En el caso del Indicador de Inmigración (I-INMG), para el desarrollo del estudio de 2011 se ha partido del análisis de la evolución de los Barrios con concentraciones significativas de población inmigrante identificados previamente en el año 2006, viendo primero si seguían o no cumpliendo esta condición en el año 2011. Posteriormente, se han identificado las nuevas Áreas Estadísticas con concentraciones significativas de población inmigrante (AE-INMG) no coincidentes con Barrios identificados en el Catálogo de 2006, incluyendo también las ciudades que no contaban con Barrios de este tipo en el año 2006.

Una vez identificadas las secciones censales que en 2011 superan los umbrales de referencia del Indicador de Inmigración (I-INMG), se procede a agrupar estas secciones en Áreas Estadísticas con concentraciones significativas de población inmigrante (AE-INMG).

La metodología detallada completa puede consultarse en:

https://apps.fomento.gob.es/BarriosVulnerables/static/adjunto/Sintesis_metodologica_general_catalogo_bbvv.pdf

Datos sociodemográficos (Censo 2011)	Sección censal 2807917037		AE-INMG 28079058	
	Valores absolutos	%	Valores absolutos	%
Población total	985		14.785	
Población nacida en el extranjero total	480	48,73	6.795	45,96
Población nacida en el extranjero (excepto UE-15)	470	47,72	6.660	45,05

	Sección	AE-INMG	Municipio	Comunidad Autónoma	España
INDICADOR DE INMIGRACIÓN (I-INMG)	47,72	45,05	14,86	14,60	9,99
INDICADORES BÁSICOS DE VULNERABILIDAD URBANA (IBVU) (4)					
IBVU Estudios (5)	18,63	19,78	7,65	7,69	10,92
IBVU Vivienda (6)	4,65	39,00	7,23	4,40	6,99
IBVU Paro (7)	35,42	s.d.	21,47	23,12	29,64

(4) Además del Indicador de Inmigración (I-INMG) se ofrecen los valores de los 3 Indicadores Básicos de Vulnerabilidad Urbana (IBVU) para poder analizar la situación de cada sección censal y AE-INMG en relación con los valores de referencia de vulnerabilidad para estos 3 indicadores.

(5) IBVU Estudios: Porcentaje de población analfabeta y sin estudios de 16 años o más, sobre el total de población de 16 años o más. Valor de referencia de vulnerabilidad (2011): 16,38%.

(6) IBVU Vivienda: Porcentaje de viviendas familiares (principales, secundarias, vacías) en edificios en estado en estado ruinoso, malo o deficiente, sobre el total de viviendas familiares (principales, secundarias, vacías). Valor de referencia de vulnerabilidad (2011): 17,50 %.

(7) IBVU Paro: Porcentaje de la población de 16 años o más en situación de paro, respecto al total de población activa de 16 años o más. Valor de referencia de vulnerabilidad (2011): 42,33 %.

Definiciones

ÁREA ESTADÍSTICA CON CONCENTRACIONES SIGNIFICATIVAS DE POBLACIÓN INMIGRANTE (AE-INMG)

Agrupación de secciones censales colindantes y de cierta homogeneidad urbanística, de entre 3.500 y 15.000 habitantes en las que el valor de Indicador de Inmigración (I-INMG) del conjunto supera el valor establecido como referencia (20%).

INDICADOR DE INMIGRACIÓN (I-INMG)

Porcentaje de población nacida en países no pertenecientes a la UE-14, respecto a la población total. Se calcula restando al número total de nacidos en el extranjero, los nacidos en los países de la UE-14: Alemania; Austria; Bélgica; Dinamarca; Finlandia; Francia; Reino Unido; Grecia; Irlanda; Italia; Luxemburgo; Países Bajos; Portugal; y Suecia.

Síntesis Metodológica

El cuerpo de estudio del Catálogo de Barrios Vulnerables de 2011 sigue el criterio establecido en los Catálogos anteriores: centrándose en los municipios mayores de 50.000 habitantes y capitales de provincia. Los trabajos del Catálogo de 2011, siguen la misma metodología que los de 1991, 2001, y 2006, con la única particularidad de que sólo identifican las Áreas Estadísticas Vulnerables, sin realizar el análisis urbanístico detallado que permitía identificar a partir de ellas los Barrios Vulnerables. En el Catálogo de 2011 se han delimitado AE-INMG (Área Estadística con concentraciones significativas de población inmigrante) y AEV (Áreas Estadísticas Vulnerables según los 3 Indicadores Básicos de Vulnerabilidad Urbana: IBVU Estudios, IBVU Vivienda o IBVU Paro). Estas delimitaciones son independientes y pueden superponerse para su análisis en el Visor del Catálogo.

En el caso del Indicador de Inmigración (I-INMG), para el desarrollo del estudio de 2011 se ha partido del análisis de la evolución de los Barrios con concentraciones significativas de población inmigrante identificados previamente en el año 2006, viendo primero si seguían o no cumpliendo esta condición en el año 2011. Posteriormente, se han identificado las nuevas Áreas Estadísticas con concentraciones significativas de población inmigrante (AE-INMG) no coincidentes con Barrios identificados en el Catálogo de 2006, incluyendo también las ciudades que no contaban con Barrios de este tipo en el año 2006.

Una vez identificadas las secciones censales que en 2011 superan los umbrales de referencia del Indicador de Inmigración (I-INMG), se procede a agrupar estas secciones en Áreas Estadísticas con concentraciones significativas de población inmigrante (AE-INMG).

La metodología detallada completa puede consultarse en:

https://apps.fomento.gob.es/BarriosVulnerables/static/adjunto/Sintesis_metodologica_general_catalogo_bbvv.pdf

Datos sociodemográficos (Censo 2011)	Sección censal 2807917038		AE-INMG 28079058	
	Valores absolutos	%	Valores absolutos	%
Población total	1.355		14.785	
Población nacida en el extranjero total	650	47,97	6.795	45,96
Población nacida en el extranjero (excepto UE-15)	645	47,60	6.660	45,05

	Sección	AE-INMG	Municipio	Comunidad Autónoma	España
INDICADOR DE INMIGRACIÓN (I-INMG)	47,60	45,05	14,86	14,60	9,99
INDICADORES BÁSICOS DE VULNERABILIDAD URBANA (IBVU) (4)					
IBVU Estudios (5)	10,26	19,78	7,65	7,69	10,92
IBVU Vivienda (6)	0,00	39,00	7,23	4,40	6,99
IBVU Paro (7)	57,14	s.d.	21,47	23,12	29,64

(4) Además del Indicador de Inmigración (I-INMG) se ofrecen los valores de los 3 Indicadores Básicos de Vulnerabilidad Urbana (IBVU) para poder analizar la situación de cada sección censal y AE-INMG en relación con los valores de referencia de vulnerabilidad para estos 3 indicadores.

(5) IBVU Estudios: Porcentaje de población analfabeta y sin estudios de 16 años o más, sobre el total de población de 16 años o más. Valor de referencia de vulnerabilidad (2011): 16,38%.

(6) IBVU Vivienda: Porcentaje de viviendas familiares (principales, secundarias, vacías) en edificios en estado en estado ruinoso, malo o deficiente, sobre el total de viviendas familiares (principales, secundarias, vacías). Valor de referencia de vulnerabilidad (2011): 17,50 %.

(7) IBVU Paro: Porcentaje de la población de 16 años o más en situación de paro, respecto al total de población activa de 16 años o más. Valor de referencia de vulnerabilidad (2011): 42,33 %.

Definiciones

ÁREA ESTADÍSTICA CON CONCENTRACIONES SIGNIFICATIVAS DE POBLACIÓN INMIGRANTE (AE-INMG)

Agrupación de secciones censales colindantes y de cierta homogeneidad urbanística, de entre 3.500 y 15.000 habitantes en las que el valor de Indicador de Inmigración (I-INMG) del conjunto supera el valor establecido como referencia (20%).

INDICADOR DE INMIGRACIÓN (I-INMG)

Porcentaje de población nacida en países no pertenecientes a la UE-14, respecto a la población total. Se calcula restando al número total de nacidos en el extranjero, los nacidos en los países de la UE-14: Alemania; Austria; Bélgica; Dinamarca; Finlandia; Francia; Reino Unido; Grecia; Irlanda; Italia; Luxemburgo; Países Bajos; Portugal; y Suecia.

Síntesis Metodológica

El cuerpo de estudio del Catálogo de Barrios Vulnerables de 2011 sigue el criterio establecido en los Catálogos anteriores: centrándose en los municipios mayores de 50.000 habitantes y capitales de provincia. Los trabajos del Catálogo de 2011, siguen la misma metodología que los de 1991, 2001, y 2006, con la única particularidad de que sólo identifican las Áreas Estadísticas Vulnerables, sin realizar el análisis urbanístico detallado que permitía identificar a partir de ellas los Barrios Vulnerables. En el Catálogo de 2011 se han delimitado AE-INMG (Área Estadística con concentraciones significativas de población inmigrante) y AEV (Áreas Estadísticas Vulnerables según los 3 Indicadores Básicos de Vulnerabilidad Urbana: IBVU Estudios, IBVU Vivienda o IBVU Paro). Estas delimitaciones son independientes y pueden superponerse para su análisis en el Visor del Catálogo.

En el caso del Indicador de Inmigración (I-INMG), para el desarrollo del estudio de 2011 se ha partido del análisis de la evolución de los Barrios con concentraciones significativas de población inmigrante identificados previamente en el año 2006, viendo primero si seguían o no cumpliendo esta condición en el año 2011. Posteriormente, se han identificado las nuevas Áreas Estadísticas con concentraciones significativas de población inmigrante (AE-INMG) no coincidentes con Barrios identificados en el Catálogo de 2006, incluyendo también las ciudades que no contaban con Barrios de este tipo en el año 2006.

Una vez identificadas las secciones censales que en 2011 superan los umbrales de referencia del Indicador de Inmigración (I-INMG), se procede a agrupar estas secciones en Áreas Estadísticas con concentraciones significativas de población inmigrante (AE-INMG).

La metodología detallada completa puede consultarse en:

https://apps.fomento.gob.es/BarriosVulnerables/static/adjunto/Sintesis_metodologica_general_catalogo_bbvv.pdf

Datos sociodemográficos (Censo 2011)	Sección censal 2807917039		AE-INMG 28079058	
	Valores absolutos	%	Valores absolutos	%
Población total	820		14.785	
Población nacida en el extranjero total	270	32,93	6.795	45,96
Población nacida en el extranjero (excepto UE-15)	270	32,93	6.660	45,05

	Sección	AE-INMG	Municipio	Comunidad Autónoma	España
INDICADOR DE INMIGRACIÓN (I-INMG)	32,93	45,05	14,86	14,60	9,99
INDICADORES BÁSICOS DE VULNERABILIDAD URBANA (IBVU) (4)					
IBVU Estudios (5)	22,79	19,78	7,65	7,69	10,92
IBVU Vivienda (6)	88,64	39,00	7,23	4,40	6,99
IBVU Paro (7)	21,21	s.d.	21,47	23,12	29,64

(4) Además del Indicador de Inmigración (I-INMG) se ofrecen los valores de los 3 Indicadores Básicos de Vulnerabilidad Urbana (IBVU) para poder analizar la situación de cada sección censal y AE-INMG en relación con los valores de referencia de vulnerabilidad para estos 3 indicadores.

(5) IBVU Estudios: Porcentaje de población analfabeta y sin estudios de 16 años o más, sobre el total de población de 16 años o más. Valor de referencia de vulnerabilidad (2011): 16,38%.

(6) IBVU Vivienda: Porcentaje de viviendas familiares (principales, secundarias, vacías) en edificios en estado en estado ruinoso, malo o deficiente, sobre el total de viviendas familiares (principales, secundarias, vacías). Valor de referencia de vulnerabilidad (2011): 17,50 %.

(7) IBVU Paro: Porcentaje de la población de 16 años o más en situación de paro, respecto al total de población activa de 16 años o más. Valor de referencia de vulnerabilidad (2011): 42,33 %.

Definiciones

ÁREA ESTADÍSTICA CON CONCENTRACIONES SIGNIFICATIVAS DE POBLACIÓN INMIGRANTE (AE-INMG)

Agrupación de secciones censales colindantes y de cierta homogeneidad urbanística, de entre 3.500 y 15.000 habitantes en las que el valor de Indicador de Inmigración (I-INMG) del conjunto supera el valor establecido como referencia (20%).

INDICADOR DE INMIGRACIÓN (I-INMG)

Porcentaje de población nacida en países no pertenecientes a la UE-14, respecto a la población total. Se calcula restando al número total de nacidos en el extranjero, los nacidos en los países de la UE-14: Alemania; Austria; Bélgica; Dinamarca; Finlandia; Francia; Reino Unido; Grecia; Irlanda; Italia; Luxemburgo; Países Bajos; Portugal; y Suecia.

Síntesis Metodológica

El cuerpo de estudio del Catálogo de Barrios Vulnerables de 2011 sigue el criterio establecido en los Catálogos anteriores: centrándose en los municipios mayores de 50.000 habitantes y capitales de provincia. Los trabajos del Catálogo de 2011, siguen la misma metodología que los de 1991, 2001, y 2006, con la única particularidad de que sólo identifican las Áreas Estadísticas Vulnerables, sin realizar el análisis urbanístico detallado que permitía identificar a partir de ellas los Barrios Vulnerables. En el Catálogo de 2011 se han delimitado AE-INMG (Área Estadística con concentraciones significativas de población inmigrante) y AEV (Áreas Estadísticas Vulnerables según los 3 Indicadores Básicos de Vulnerabilidad Urbana: IBVU Estudios, IBVU Vivienda o IBVU Paro). Estas delimitaciones son independientes y pueden superponerse para su análisis en el Visor del Catálogo.

En el caso del Indicador de Inmigración (I-INMG), para el desarrollo del estudio de 2011 se ha partido del análisis de la evolución de los Barrios con concentraciones significativas de población inmigrante identificados previamente en el año 2006, viendo primero si seguían o no cumpliendo esta condición en el año 2011. Posteriormente, se han identificado las nuevas Áreas Estadísticas con concentraciones significativas de población inmigrante (AE-INMG) no coincidentes con Barrios identificados en el Catálogo de 2006, incluyendo también las ciudades que no contaban con Barrios de este tipo en el año 2006.

Una vez identificadas las secciones censales que en 2011 superan los umbrales de referencia del Indicador de Inmigración (I-INMG), se procede a agrupar estas secciones en Áreas Estadísticas con concentraciones significativas de población inmigrante (AE-INMG).

La metodología detallada completa puede consultarse en:

https://apps.fomento.gob.es/BarriosVulnerables/static/adjunto/Sintesis_metodologica_general_catalogo_bbvv.pdf

Datos sociodemográficos (Censo 2011)	Sección censal 2807917041		AE-INMG 28079058	
	Valores absolutos	%	Valores absolutos	%
Población total	1.200		14.785	
Población nacida en el extranjero total	600	50,00	6.795	45,96
Población nacida en el extranjero (excepto UE-15)	590	49,17	6.660	45,05

	Sección	AE-INMG	Municipio	Comunidad Autónoma	España
INDICADOR DE INMIGRACIÓN (I-INMG)	49,17	45,05	14,86	14,60	9,99
INDICADORES BÁSICOS DE VULNERABILIDAD URBANA (IBVU) (4)					
IBVU Estudios (5)	8,72	19,78	7,65	7,69	10,92
IBVU Vivienda (6)	52,38	39,00	7,23	4,40	6,99
IBVU Paro (7)	51,59	s.d.	21,47	23,12	29,64

(4) Además del Indicador de Inmigración (I-INMG) se ofrecen los valores de los 3 Indicadores Básicos de Vulnerabilidad Urbana (IBVU) para poder analizar la situación de cada sección censal y AE-INMG en relación con los valores de referencia de vulnerabilidad para estos 3 indicadores.

(5) IBVU Estudios: Porcentaje de población analfabeta y sin estudios de 16 años o más, sobre el total de población de 16 años o más. Valor de referencia de vulnerabilidad (2011): 16,38%.

(6) IBVU Vivienda: Porcentaje de viviendas familiares (principales, secundarias, vacías) en edificios en estado en estado ruinoso, malo o deficiente, sobre el total de viviendas familiares (principales, secundarias, vacías). Valor de referencia de vulnerabilidad (2011): 17,50 %.

(7) IBVU Paro: Porcentaje de la población de 16 años o más en situación de paro, respecto al total de población activa de 16 años o más. Valor de referencia de vulnerabilidad (2011): 42,33 %.

Definiciones

ÁREA ESTADÍSTICA CON CONCENTRACIONES SIGNIFICATIVAS DE POBLACIÓN INMIGRANTE (AE-INMG)

Agrupación de secciones censales colindantes y de cierta homogeneidad urbanística, de entre 3.500 y 15.000 habitantes en las que el valor de Indicador de Inmigración (I-INMG) del conjunto supera el valor establecido como referencia (20%).

INDICADOR DE INMIGRACIÓN (I-INMG)

Porcentaje de población nacida en países no pertenecientes a la UE-14, respecto a la población total. Se calcula restando al número total de nacidos en el extranjero, los nacidos en los países de la UE-14: Alemania; Austria; Bélgica; Dinamarca; Finlandia; Francia; Reino Unido; Grecia; Irlanda; Italia; Luxemburgo; Países Bajos; Portugal; y Suecia.

Síntesis Metodológica

El cuerpo de estudio del Catálogo de Barrios Vulnerables de 2011 sigue el criterio establecido en los Catálogos anteriores: centrándose en los municipios mayores de 50.000 habitantes y capitales de provincia. Los trabajos del Catálogo de 2011, siguen la misma metodología que los de 1991, 2001, y 2006, con la única particularidad de que sólo identifican las Áreas Estadísticas Vulnerables, sin realizar el análisis urbanístico detallado que permitía identificar a partir de ellas los Barrios Vulnerables. En el Catálogo de 2011 se han delimitado AE-INMG (Área Estadística con concentraciones significativas de población inmigrante) y AEV (Áreas Estadísticas Vulnerables según los 3 Indicadores Básicos de Vulnerabilidad Urbana: IBVU Estudios, IBVU Vivienda o IBVU Paro). Estas delimitaciones son independientes y pueden superponerse para su análisis en el Visor del Catálogo.

En el caso del Indicador de Inmigración (I-INMG), para el desarrollo del estudio de 2011 se ha partido del análisis de la evolución de los Barrios con concentraciones significativas de población inmigrante identificados previamente en el año 2006, viendo primero si seguían o no cumpliendo esta condición en el año 2011. Posteriormente, se han identificado las nuevas Áreas Estadísticas con concentraciones significativas de población inmigrante (AE-INMG) no coincidentes con Barrios identificados en el Catálogo de 2006, incluyendo también las ciudades que no contaban con Barrios de este tipo en el año 2006.

Una vez identificadas las secciones censales que en 2011 superan los umbrales de referencia del Indicador de Inmigración (I-INMG), se procede a agrupar estas secciones en Áreas Estadísticas con concentraciones significativas de población inmigrante (AE-INMG).

La metodología detallada completa puede consultarse en:

https://apps.fomento.gob.es/BarriosVulnerables/static/adjunto/Sintesis_metodologica_general_catalogo_bbvv.pdf

Datos sociodemográficos (Censo 2011)	Sección censal 2807917042		AE-INMG 28079058	
	Valores absolutos	%	Valores absolutos	%
Población total	695		14.785	
Población nacida en el extranjero total	235	33,81	6.795	45,96
Población nacida en el extranjero (excepto UE-15)	235	33,81	6.660	45,05

	Sección	AE-INMG	Municipio	Comunidad Autónoma	España
INDICADOR DE INMIGRACIÓN (I-INMG)	33,81	45,05	14,86	14,60	9,99
INDICADORES BÁSICOS DE VULNERABILIDAD URBANA (IBVU) (4)					
IBVU Estudios (5)	7,63	19,78	7,65	7,69	10,92
IBVU Vivienda (6)	26,25	39,00	7,23	4,40	6,99
IBVU Paro (7)	22,22	s.d.	21,47	23,12	29,64

(4) Además del Indicador de Inmigración (I-INMG) se ofrecen los valores de los 3 Indicadores Básicos de Vulnerabilidad Urbana (IBVU) para poder analizar la situación de cada sección censal y AE-INMG en relación con los valores de referencia de vulnerabilidad para estos 3 indicadores.

(5) IBVU Estudios: Porcentaje de población analfabeta y sin estudios de 16 años o más, sobre el total de población de 16 años o más. Valor de referencia de vulnerabilidad (2011): 16,38%.

(6) IBVU Vivienda: Porcentaje de viviendas familiares (principales, secundarias, vacías) en edificios en estado en estado ruinoso, malo o deficiente, sobre el total de viviendas familiares (principales, secundarias, vacías). Valor de referencia de vulnerabilidad (2011): 17,50 %.

(7) IBVU Paro: Porcentaje de la población de 16 años o más en situación de paro, respecto al total de población activa de 16 años o más. Valor de referencia de vulnerabilidad (2011): 42,33 %.

Definiciones

ÁREA ESTADÍSTICA CON CONCENTRACIONES SIGNIFICATIVAS DE POBLACIÓN INMIGRANTE (AE-INMG)

Agrupación de secciones censales colindantes y de cierta homogeneidad urbanística, de entre 3.500 y 15.000 habitantes en las que el valor de Indicador de Inmigración (I-INMG) del conjunto supera el valor establecido como referencia (20%).

INDICADOR DE INMIGRACIÓN (I-INMG)

Porcentaje de población nacida en países no pertenecientes a la UE-14, respecto a la población total. Se calcula restando al número total de nacidos en el extranjero, los nacidos en los países de la UE-14: Alemania; Austria; Bélgica; Dinamarca; Finlandia; Francia; Reino Unido; Grecia; Irlanda; Italia; Luxemburgo; Países Bajos; Portugal; y Suecia.

Síntesis Metodológica

El cuerpo de estudio del Catálogo de Barrios Vulnerables de 2011 sigue el criterio establecido en los Catálogos anteriores: centrándose en los municipios mayores de 50.000 habitantes y capitales de provincia. Los trabajos del Catálogo de 2011, siguen la misma metodología que los de 1991, 2001, y 2006, con la única particularidad de que sólo identifican las Áreas Estadísticas Vulnerables, sin realizar el análisis urbanístico detallado que permitía identificar a partir de ellas los Barrios Vulnerables. En el Catálogo de 2011 se han delimitado AE-INMG (Área Estadística con concentraciones significativas de población inmigrante) y AEV (Áreas Estadísticas Vulnerables según los 3 Indicadores Básicos de Vulnerabilidad Urbana: IBVU Estudios, IBVU Vivienda o IBVU Paro). Estas delimitaciones son independientes y pueden superponerse para su análisis en el Visor del Catálogo.

En el caso del Indicador de Inmigración (I-INMG), para el desarrollo del estudio de 2011 se ha partido del análisis de la evolución de los Barrios con concentraciones significativas de población inmigrante identificados previamente en el año 2006, viendo primero si seguían o no cumpliendo esta condición en el año 2011. Posteriormente, se han identificado las nuevas Áreas Estadísticas con concentraciones significativas de población inmigrante (AE-INMG) no coincidentes con Barrios identificados en el Catálogo de 2006, incluyendo también las ciudades que no contaban con Barrios de este tipo en el año 2006.

Una vez identificadas las secciones censales que en 2011 superan los umbrales de referencia del Indicador de Inmigración (I-INMG), se procede a agrupar estas secciones en Áreas Estadísticas con concentraciones significativas de población inmigrante (AE-INMG).

La metodología detallada completa puede consultarse en:

https://apps.fomento.gob.es/BarriosVulnerables/static/adjunto/Sintesis_metodologica_general_catalogo_bbvv.pdf

Datos sociodemográficos (Censo 2011)	Sección censal 2807917043		AE-INMG 28079058	
	Valores absolutos	%	Valores absolutos	%
Población total	1.445		14.785	
Población nacida en el extranjero total	595	41,18	6.795	45,96
Población nacida en el extranjero (excepto UE-15)	495	34,26	6.660	45,05

	Sección	AE-INMG	Municipio	Comunidad Autónoma	España
INDICADOR DE INMIGRACIÓN (I-INMG)	34,26	45,05	14,86	14,60	9,99
INDICADORES BÁSICOS DE VULNERABILIDAD URBANA (IBVU) (4)					
IBVU Estudios (5)	25,86	19,78	7,65	7,69	10,92
IBVU Vivienda (6)	88,02	39,00	7,23	4,40	6,99
IBVU Paro (7)	59,26	s.d.	21,47	23,12	29,64

(4) Además del Indicador de Inmigración (I-INMG) se ofrecen los valores de los 3 Indicadores Básicos de Vulnerabilidad Urbana (IBVU) para poder analizar la situación de cada sección censal y AE-INMG en relación con los valores de referencia de vulnerabilidad para estos 3 indicadores.

(5) IBVU Estudios: Porcentaje de población analfabeta y sin estudios de 16 años o más, sobre el total de población de 16 años o más. Valor de referencia de vulnerabilidad (2011): 16,38%.

(6) IBVU Vivienda: Porcentaje de viviendas familiares (principales, secundarias, vacías) en edificios en estado en estado ruinoso, malo o deficiente, sobre el total de viviendas familiares (principales, secundarias, vacías). Valor de referencia de vulnerabilidad (2011): 17,50 %.

(7) IBVU Paro: Porcentaje de la población de 16 años o más en situación de paro, respecto al total de población activa de 16 años o más. Valor de referencia de vulnerabilidad (2011): 42,33 %.

Definiciones

ÁREA ESTADÍSTICA CON CONCENTRACIONES SIGNIFICATIVAS DE POBLACIÓN INMIGRANTE (AE-INMG)

Agrupación de secciones censales colindantes y de cierta homogeneidad urbanística, de entre 3.500 y 15.000 habitantes en las que el valor de Indicador de Inmigración (I-INMG) del conjunto supera el valor establecido como referencia (20%).

INDICADOR DE INMIGRACIÓN (I-INMG)

Porcentaje de población nacida en países no pertenecientes a la UE-14, respecto a la población total. Se calcula restando al número total de nacidos en el extranjero, los nacidos en los países de la UE-14: Alemania; Austria; Bélgica; Dinamarca; Finlandia; Francia; Reino Unido; Grecia; Irlanda; Italia; Luxemburgo; Países Bajos; Portugal; y Suecia.

Síntesis Metodológica

El cuerpo de estudio del Catálogo de Barrios Vulnerables de 2011 sigue el criterio establecido en los Catálogos anteriores: centrándose en los municipios mayores de 50.000 habitantes y capitales de provincia. Los trabajos del Catálogo de 2011, siguen la misma metodología que los de 1991, 2001, y 2006, con la única particularidad de que sólo identifican las Áreas Estadísticas Vulnerables, sin realizar el análisis urbanístico detallado que permitía identificar a partir de ellas los Barrios Vulnerables. En el Catálogo de 2011 se han delimitado AE-INMG (Área Estadística con concentraciones significativas de población inmigrante) y AEV (Áreas Estadísticas Vulnerables según los 3 Indicadores Básicos de Vulnerabilidad Urbana: IBVU Estudios, IBVU Vivienda o IBVU Paro). Estas delimitaciones son independientes y pueden superponerse para su análisis en el Visor del Catálogo.

En el caso del Indicador de Inmigración (I-INMG), para el desarrollo del estudio de 2011 se ha partido del análisis de la evolución de los Barrios con concentraciones significativas de población inmigrante identificados previamente en el año 2006, viendo primero si seguían o no cumpliendo esta condición en el año 2011. Posteriormente, se han identificado las nuevas Áreas Estadísticas con concentraciones significativas de población inmigrante (AE-INMG) no coincidentes con Barrios identificados en el Catálogo de 2006, incluyendo también las ciudades que no contaban con Barrios de este tipo en el año 2006.

Una vez identificadas las secciones censales que en 2011 superan los umbrales de referencia del Indicador de Inmigración (I-INMG), se procede a agrupar estas secciones en Áreas Estadísticas con concentraciones significativas de población inmigrante (AE-INMG).

La metodología detallada completa puede consultarse en:

https://apps.fomento.gob.es/BarriosVulnerables/static/adjunto/Sintesis_metodologica_general_catalogo_bbvv.pdf



Localización en detalle del AE-INMG

Datos básicos del AE-INMG (1)

Población total	8.335
Población nacida en el extranjero total	1.775
Población nacida en el extranjero (excepto UE-15)	1.735
Densidad población (hab/Km²)	37.693,27
Superficie (ha)	22,11
Nº de secciones censales	6

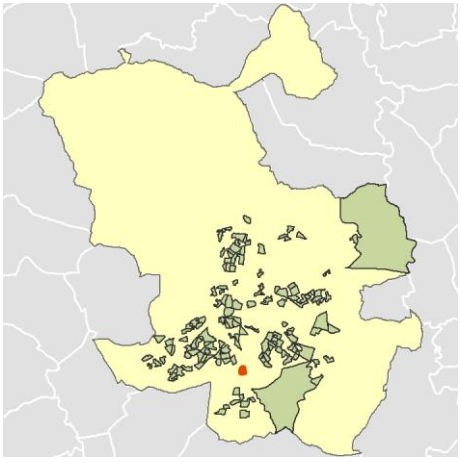

Localización del AE-INMG dentro del término municipal

	Valor del AE-INMG	Valor de referencia (2)
INDICADOR DE INMIGRACIÓN (I-INMG) (3)	**20,82 %**	20,00%

(1) Área Estadística con concentraciones significativas de población inmigrante (AE-INMG)

(2) Valor que se ha tomado como referencia para este estudio

(3) Indicador de Inmigración: (I-INMG): Porcentaje de población nacida en países no pertenecientes a la UE-14, respecto a la población total. Se calcula restando al número total de nacidos en el extranjero, los nacidos en los países de la UE-14: Alemania; Austria; Bélgica; Dinamarca; Finlandia; Francia; Reino Unido; Grecia; Irlanda; Italia; Luxemburgo; Países Bajos; Portugal; y Suecia.

Datos sociodemográficos (Censo 2011)	Sección censal 2807912028		AE-INMG 28079059	
	Valores absolutos	%	Valores absolutos	%
Población total	945		8.335	
Población nacida en el extranjero total	170	17,99	1.775	21,30
Población nacida en el extranjero (excepto UE-15)	170	17,99	1.735	20,82

	Sección	AE-INMG	Municipio	Comunidad Autónoma	España
INDICADOR DE INMIGRACIÓN (I-INMG)	17,99	20,82	14,86	14,60	9,99
INDICADORES BÁSICOS DE VULNERABILIDAD URBANA (IBVU) (4)					
IBVU Estudios (5)	41,01	17,72	7,65	7,69	10,92
IBVU Vivienda (6)	0,00	0,68	7,23	4,40	6,99
IBVU Paro (7)	34,43	29,95	21,47	23,12	29,64

(4) Además del Indicador de Inmigración (I-INMG) se ofrecen los valores de los 3 Indicadores Básicos de Vulnerabilidad Urbana (IBVU) para poder analizar la situación de cada sección censal y AE-INMG en relación con los valores de referencia de vulnerabilidad para estos 3 indicadores.

(5) IBVU Estudios: Porcentaje de población analfabeta y sin estudios de 16 años o más, sobre el total de población de 16 años o más. Valor de referencia de vulnerabilidad (2011): 16,38%.

(6) IBVU Vivienda: Porcentaje de viviendas familiares (principales, secundarias, vacías) en edificios en estado en estado ruinoso, malo o deficiente, sobre el total de viviendas familiares (principales, secundarias, vacías). Valor de referencia de vulnerabilidad (2011): 17,50 %.

(7) IBVU Paro: Porcentaje de la población de 16 años o más en situación de paro, respecto al total de población activa de 16 años o más. Valor de referencia de vulnerabilidad (2011): 42,33 %.

Definiciones

ÁREA ESTADÍSTICA CON CONCENTRACIONES SIGNIFICATIVAS DE POBLACIÓN INMIGRANTE (AE-INMG)

Agrupación de secciones censales colindantes y de cierta homogeneidad urbanística, de entre 3.500 y 15.000 habitantes en las que el valor de Indicador de Inmigración (I-INMG) del conjunto supera el valor establecido como referencia (20%).

INDICADOR DE INMIGRACIÓN (I-INMG)

Porcentaje de población nacida en países no pertenecientes a la UE-14, respecto a la población total. Se calcula restando al número total de nacidos en el extranjero, los nacidos en los países de la UE-14: Alemania; Austria; Bélgica; Dinamarca; Finlandia; Francia; Reino Unido; Grecia; Irlanda; Italia; Luxemburgo; Países Bajos; Portugal; y Suecia.

Síntesis Metodológica

El cuerpo de estudio del Catálogo de Barrios Vulnerables de 2011 sigue el criterio establecido en los Catálogos anteriores: centrándose en los municipios mayores de 50.000 habitantes y capitales de provincia. Los trabajos del Catálogo de 2011, siguen la misma metodología que los de 1991, 2001, y 2006, con la única particularidad de que sólo identifican las Áreas Estadísticas Vulnerables, sin realizar el análisis urbanístico detallado que permitía identificar a partir de ellas los Barrios Vulnerables. En el Catálogo de 2011 se han delimitado AE-INMG (Área Estadística con concentraciones significativas de población inmigrante) y AEV (Áreas Estadísticas Vulnerables según los 3 Indicadores Básicos de Vulnerabilidad Urbana: IBVU Estudios, IBVU Vivienda o IBVU Paro). Estas delimitaciones son independientes y pueden superponerse para su análisis en el Visor del Catálogo.

En el caso del Indicador de Inmigración (I-INMG), para el desarrollo del estudio de 2011 se ha partido del análisis de la evolución de los Barrios con concentraciones significativas de población inmigrante identificados previamente en el año 2006, viendo primero si seguían o no cumpliendo esta condición en el año 2011. Posteriormente, se han identificado las nuevas Áreas Estadísticas con concentraciones significativas de población inmigrante (AE-INMG) no coincidentes con Barrios identificados en el Catálogo de 2006, incluyendo también las ciudades que no contaban con Barrios de este tipo en el año 2006.

Una vez identificadas las secciones censales que en 2011 superan los umbrales de referencia del Indicador de Inmigración (I-INMG), se procede a agrupar estas secciones en Áreas Estadísticas con concentraciones significativas de población inmigrante (AE-INMG).

La metodología detallada completa puede consultarse en:

https://apps.fomento.gob.es/BarriosVulnerables/static/adjunto/Sintesis_metodologica_general_catalogo_bbvv.pdf

Datos sociodemográficos (Censo 2011)	Sección censal 2807912029		AE-INMG 28079059	
	Valores absolutos	%	Valores absolutos	%
Población total	830		8.335	
Población nacida en el extranjero total	250	30,12	1.775	21,30
Población nacida en el extranjero (excepto UE-15)	250	30,12	1.735	20,82

	Sección	AE-INMG	Municipio	Comunidad Autónoma	España
INDICADOR DE INMIGRACIÓN (I-INMG)	30,12	20,82	14,86	14,60	9,99
INDICADORES BÁSICOS DE VULNERABILIDAD URBANA (IBVU) (4)					
IBVU Estudios (5)	14,19	17,72	7,65	7,69	10,92
IBVU Vivienda (6)	5,26	0,68	7,23	4,40	6,99
IBVU Paro (7)	28,26	29,95	21,47	23,12	29,64

(4) Además del Indicador de Inmigración (I-INMG) se ofrecen los valores de los 3 Indicadores Básicos de Vulnerabilidad Urbana (IBVU) para poder analizar la situación de cada sección censal y AE-INMG en relación con los valores de referencia de vulnerabilidad para estos 3 indicadores.

(5) IBVU Estudios: Porcentaje de población analfabeta y sin estudios de 16 años o más, sobre el total de población de 16 años o más. Valor de referencia de vulnerabilidad (2011): 16,38%.

(6) IBVU Vivienda: Porcentaje de viviendas familiares (principales, secundarias, vacías) en edificios en estado en estado ruinoso, malo o deficiente, sobre el total de viviendas familiares (principales, secundarias, vacías). Valor de referencia de vulnerabilidad (2011): 17,50 %.

(7) IBVU Paro: Porcentaje de la población de 16 años o más en situación de paro, respecto al total de población activa de 16 años o más. Valor de referencia de vulnerabilidad (2011): 42,33 %.

Definiciones

ÁREA ESTADÍSTICA CON CONCENTRACIONES SIGNIFICATIVAS DE POBLACIÓN INMIGRANTE (AE-INMG)

Agrupación de secciones censales colindantes y de cierta homogeneidad urbanística, de entre 3.500 y 15.000 habitantes en las que el valor de Indicador de Inmigración (I-INMG) del conjunto supera el valor establecido como referencia (20%).

INDICADOR DE INMIGRACIÓN (I-INMG)

Porcentaje de población nacida en países no pertenecientes a la UE-14, respecto a la población total. Se calcula restando al número total de nacidos en el extranjero, los nacidos en los países de la UE-14: Alemania; Austria; Bélgica; Dinamarca; Finlandia; Francia; Reino Unido; Grecia; Irlanda; Italia; Luxemburgo; Países Bajos; Portugal; y Suecia.

Síntesis Metodológica

El cuerpo de estudio del Catálogo de Barrios Vulnerables de 2011 sigue el criterio establecido en los Catálogos anteriores: centrándose en los municipios mayores de 50.000 habitantes y capitales de provincia. Los trabajos del Catálogo de 2011, siguen la misma metodología que los de 1991, 2001, y 2006, con la única particularidad de que sólo identifican las Áreas Estadísticas Vulnerables, sin realizar el análisis urbanístico detallado que permitía identificar a partir de ellas los Barrios Vulnerables. En el Catálogo de 2011 se han delimitado AE-INMG (Área Estadística con concentraciones significativas de población inmigrante) y AEV (Áreas Estadísticas Vulnerables según los 3 Indicadores Básicos de Vulnerabilidad Urbana: IBVU Estudios, IBVU Vivienda o IBVU Paro). Estas delimitaciones son independientes y pueden superponerse para su análisis en el Visor del Catálogo.

En el caso del Indicador de Inmigración (I-INMG), para el desarrollo del estudio de 2011 se ha partido del análisis de la evolución de los Barrios con concentraciones significativas de población inmigrante identificados previamente en el año 2006, viendo primero si seguían o no cumpliendo esta condición en el año 2011. Posteriormente, se han identificado las nuevas Áreas Estadísticas con concentraciones significativas de población inmigrante (AE-INMG) no coincidentes con Barrios identificados en el Catálogo de 2006, incluyendo también las ciudades que no contaban con Barrios de este tipo en el año 2006.

Una vez identificadas las secciones censales que en 2011 superan los umbrales de referencia del Indicador de Inmigración (I-INMG), se procede a agrupar estas secciones en Áreas Estadísticas con concentraciones significativas de población inmigrante (AE-INMG).

La metodología detallada completa puede consultarse en:

https://apps.fomento.gob.es/BarriosVulnerables/static/adjunto/Sintesis_metodologica_general_catalogo_bbvv.pdf

Datos sociodemográficos (Censo 2011)	Sección censal 2807912030		AE-INMG 28079059	
	Valores absolutos	%	Valores absolutos	%
Población total	1.570		8.335	
Población nacida en el extranjero total	460	29,30	1.775	21,30
Población nacida en el extranjero (excepto UE-15)	460	29,30	1.735	20,82

	Sección	AE-INMG	Municipio	Comunidad Autónoma	España
INDICADOR DE INMIGRACIÓN (I-INMG)	29,30	20,82	14,86	14,60	9,99
INDICADORES BÁSICOS DE VULNERABILIDAD URBANA (IBVU) (4)					
IBVU Estudios (5)	23,27	17,72	7,65	7,69	10,92
IBVU Vivienda (6)	0,00	0,68	7,23	4,40	6,99
IBVU Paro (7)	36,15	29,95	21,47	23,12	29,64

(4) Además del Indicador de Inmigración (I-INMG) se ofrecen los valores de los 3 Indicadores Básicos de Vulnerabilidad Urbana (IBVU) para poder analizar la situación de cada sección censal y AE-INMG en relación con los valores de referencia de vulnerabilidad para estos 3 indicadores.

(5) IBVU Estudios: Porcentaje de población analfabeta y sin estudios de 16 años o más, sobre el total de población de 16 años o más. Valor de referencia de vulnerabilidad (2011): 16,38%.

(6) IBVU Vivienda: Porcentaje de viviendas familiares (principales, secundarias, vacías) en edificios en estado en estado ruinoso, malo o deficiente, sobre el total de viviendas familiares (principales, secundarias, vacías). Valor de referencia de vulnerabilidad (2011): 17,50 %.

(7) IBVU Paro: Porcentaje de la población de 16 años o más en situación de paro, respecto al total de población activa de 16 años o más. Valor de referencia de vulnerabilidad (2011): 42,33 %.

Definiciones

ÁREA ESTADÍSTICA CON CONCENTRACIONES SIGNIFICATIVAS DE POBLACIÓN INMIGRANTE (AE-INMG)

Agrupación de secciones censales colindantes y de cierta homogeneidad urbanística, de entre 3.500 y 15.000 habitantes en las que el valor de Indicador de Inmigración (I-INMG) del conjunto supera el valor establecido como referencia (20%).

INDICADOR DE INMIGRACIÓN (I-INMG)

Porcentaje de población nacida en países no pertenecientes a la UE-14, respecto a la población total. Se calcula restando al número total de nacidos en el extranjero, los nacidos en los países de la UE-14: Alemania; Austria; Bélgica; Dinamarca; Finlandia; Francia; Reino Unido; Grecia; Irlanda; Italia; Luxemburgo; Países Bajos; Portugal; y Suecia.

Síntesis Metodológica

El cuerpo de estudio del Catálogo de Barrios Vulnerables de 2011 sigue el criterio establecido en los Catálogos anteriores: centrándose en los municipios mayores de 50.000 habitantes y capitales de provincia. Los trabajos del Catálogo de 2011, siguen la misma metodología que los de 1991, 2001, y 2006, con la única particularidad de que sólo identifican las Áreas Estadísticas Vulnerables, sin realizar el análisis urbanístico detallado que permitía identificar a partir de ellas los Barrios Vulnerables. En el Catálogo de 2011 se han delimitado AE-INMG (Área Estadística con concentraciones significativas de población inmigrante) y AEV (Áreas Estadísticas Vulnerables según los 3 Indicadores Básicos de Vulnerabilidad Urbana: IBVU Estudios, IBVU Vivienda o IBVU Paro). Estas delimitaciones son independientes y pueden superponerse para su análisis en el Visor del Catálogo.

En el caso del Indicador de Inmigración (I-INMG), para el desarrollo del estudio de 2011 se ha partido del análisis de la evolución de los Barrios con concentraciones significativas de población inmigrante identificados previamente en el año 2006, viendo primero si seguían o no cumpliendo esta condición en el año 2011. Posteriormente, se han identificado las nuevas Áreas Estadísticas con concentraciones significativas de población inmigrante (AE-INMG) no coincidentes con Barrios identificados en el Catálogo de 2006, incluyendo también las ciudades que no contaban con Barrios de este tipo en el año 2006.

Una vez identificadas las secciones censales que en 2011 superan los umbrales de referencia del Indicador de Inmigración (I-INMG), se procede a agrupar estas secciones en Áreas Estadísticas con concentraciones significativas de población inmigrante (AE-INMG).

La metodología detallada completa puede consultarse en:

https://apps.fomento.gob.es/BarriosVulnerables/static/adjunto/Sintesis_metodologica_general_catalogo_bbvv.pdf

Datos sociodemográficos (Censo 2011)	Sección censal 2807912031		AE-INMG 28079059	
	Valores absolutos	%	Valores absolutos	%
Población total	1.010		8.335	
Población nacida en el extranjero total	280	27,72	1.775	21,30
Población nacida en el extranjero (excepto UE-15)	265	26,24	1.735	20,82

	Sección	AE-INMG	Municipio	Comunidad Autónoma	España
INDICADOR DE INMIGRACIÓN (I-INMG)	26,24	20,82	14,86	14,60	9,99
INDICADORES BÁSICOS DE VULNERABILIDAD URBANA (IBVU) (4)					
IBVU Estudios (5)	12,21	17,72	7,65	7,69	10,92
IBVU Vivienda (6)	0,00	0,68	7,23	4,40	6,99
IBVU Paro (7)	6,12	29,95	21,47	23,12	29,64

(4) Además del Indicador de Inmigración (I-INMG) se ofrecen los valores de los 3 Indicadores Básicos de Vulnerabilidad Urbana (IBVU) para poder analizar la situación de cada sección censal y AE-INMG en relación con los valores de referencia de vulnerabilidad para estos 3 indicadores.

(5) IBVU Estudios: Porcentaje de población analfabeta y sin estudios de 16 años o más, sobre el total de población de 16 años o más. Valor de referencia de vulnerabilidad (2011): 16,38%.

(6) IBVU Vivienda: Porcentaje de viviendas familiares (principales, secundarias, vacías) en edificios en estado en estado ruinoso, malo o deficiente, sobre el total de viviendas familiares (principales, secundarias, vacías). Valor de referencia de vulnerabilidad (2011): 17,50 %.

(7) IBVU Paro: Porcentaje de la población de 16 años o más en situación de paro, respecto al total de población activa de 16 años o más. Valor de referencia de vulnerabilidad (2011): 42,33 %.

Definiciones

ÁREA ESTADÍSTICA CON CONCENTRACIONES SIGNIFICATIVAS DE POBLACIÓN INMIGRANTE (AE-INMG)

Agrupación de secciones censales colindantes y de cierta homogeneidad urbanística, de entre 3.500 y 15.000 habitantes en las que el valor de Indicador de Inmigración (I-INMG) del conjunto supera el valor establecido como referencia (20%).

INDICADOR DE INMIGRACIÓN (I-INMG)

Porcentaje de población nacida en países no pertenecientes a la UE-14, respecto a la población total. Se calcula restando al número total de nacidos en el extranjero, los nacidos en los países de la UE-14: Alemania; Austria; Bélgica; Dinamarca; Finlandia; Francia; Reino Unido; Grecia; Irlanda; Italia; Luxemburgo; Países Bajos; Portugal; y Suecia.

Síntesis Metodológica

El cuerpo de estudio del Catálogo de Barrios Vulnerables de 2011 sigue el criterio establecido en los Catálogos anteriores: centrándose en los municipios mayores de 50.000 habitantes y capitales de provincia. Los trabajos del Catálogo de 2011, siguen la misma metodología que los de 1991, 2001, y 2006, con la única particularidad de que sólo identifican las Áreas Estadísticas Vulnerables, sin realizar el análisis urbanístico detallado que permitía identificar a partir de ellas los Barrios Vulnerables. En el Catálogo de 2011 se han delimitado AE-INMG (Área Estadística con concentraciones significativas de población inmigrante) y AEV (Áreas Estadísticas Vulnerables según los 3 Indicadores Básicos de Vulnerabilidad Urbana: IBVU Estudios, IBVU Vivienda o IBVU Paro). Estas delimitaciones son independientes y pueden superponerse para su análisis en el Visor del Catálogo.

En el caso del Indicador de Inmigración (I-INMG), para el desarrollo del estudio de 2011 se ha partido del análisis de la evolución de los Barrios con concentraciones significativas de población inmigrante identificados previamente en el año 2006, viendo primero si seguían o no cumpliendo esta condición en el año 2011. Posteriormente, se han identificado las nuevas Áreas Estadísticas con concentraciones significativas de población inmigrante (AE-INMG) no coincidentes con Barrios identificados en el Catálogo de 2006, incluyendo también las ciudades que no contaban con Barrios de este tipo en el año 2006.

Una vez identificadas las secciones censales que en 2011 superan los umbrales de referencia del Indicador de Inmigración (I-INMG), se procede a agrupar estas secciones en Áreas Estadísticas con concentraciones significativas de población inmigrante (AE-INMG).

La metodología detallada completa puede consultarse en:

https://apps.fomento.gob.es/BarriosVulnerables/static/adjunto/Sintesis_metodologica_general_catalogo_bbvv.pdf

Datos sociodemográficos (Censo 2011)	Sección censal 2807912032		AE-INMG 28079059	
	Valores absolutos	%	Valores absolutos	%
Población total	2.290		8.335	
Población nacida en el extranjero total	215	9,39	1.775	21,30
Población nacida en el extranjero (excepto UE-15)	185	8,08	1.735	20,82

	Sección	AE-INMG	Municipio	Comunidad Autónoma	España
INDICADOR DE INMIGRACIÓN (I-INMG)	8,08	20,82	14,86	14,60	9,99
INDICADORES BÁSICOS DE VULNERABILIDAD URBANA (IBVU) (4)					
IBVU Estudios (5)	8,95	17,72	7,65	7,69	10,92
IBVU Vivienda (6)	0,00	0,68	7,23	4,40	6,99
IBVU Paro (7)	23,90	29,95	21,47	23,12	29,64

(4) Además del Indicador de Inmigración (I-INMG) se ofrecen los valores de los 3 Indicadores Básicos de Vulnerabilidad Urbana (IBVU) para poder analizar la situación de cada sección censal y AE-INMG en relación con los valores de referencia de vulnerabilidad para estos 3 indicadores.

(5) IBVU Estudios: Porcentaje de población analfabeta y sin estudios de 16 años o más, sobre el total de población de 16 años o más. Valor de referencia de vulnerabilidad (2011): 16,38%.

(6) IBVU Vivienda: Porcentaje de viviendas familiares (principales, secundarias, vacías) en edificios en estado en estado ruinoso, malo o deficiente, sobre el total de viviendas familiares (principales, secundarias, vacías). Valor de referencia de vulnerabilidad (2011): 17,50 %.

(7) IBVU Paro: Porcentaje de la población de 16 años o más en situación de paro, respecto al total de población activa de 16 años o más. Valor de referencia de vulnerabilidad (2011): 42,33 %.

Definiciones

ÁREA ESTADÍSTICA CON CONCENTRACIONES SIGNIFICATIVAS DE POBLACIÓN INMIGRANTE (AE-INMG)

Agrupación de secciones censales colindantes y de cierta homogeneidad urbanística, de entre 3.500 y 15.000 habitantes en las que el valor de Indicador de Inmigración (I-INMG) del conjunto supera el valor establecido como referencia (20%).

INDICADOR DE INMIGRACIÓN (I-INMG)

Porcentaje de población nacida en países no pertenecientes a la UE-14, respecto a la población total. Se calcula restando al número total de nacidos en el extranjero, los nacidos en los países de la UE-14: Alemania; Austria; Bélgica; Dinamarca; Finlandia; Francia; Reino Unido; Grecia; Irlanda; Italia; Luxemburgo; Países Bajos; Portugal; y Suecia.

Síntesis Metodológica

El cuerpo de estudio del Catálogo de Barrios Vulnerables de 2011 sigue el criterio establecido en los Catálogos anteriores: centrándose en los municipios mayores de 50.000 habitantes y capitales de provincia. Los trabajos del Catálogo de 2011, siguen la misma metodología que los de 1991, 2001, y 2006, con la única particularidad de que sólo identifican las Áreas Estadísticas Vulnerables, sin realizar el análisis urbanístico detallado que permitía identificar a partir de ellas los Barrios Vulnerables. En el Catálogo de 2011 se han delimitado AE-INMG (Área Estadística con concentraciones significativas de población inmigrante) y AEV (Áreas Estadísticas Vulnerables según los 3 Indicadores Básicos de Vulnerabilidad Urbana: IBVU Estudios, IBVU Vivienda o IBVU Paro). Estas delimitaciones son independientes y pueden superponerse para su análisis en el Visor del Catálogo.

En el caso del Indicador de Inmigración (I-INMG), para el desarrollo del estudio de 2011 se ha partido del análisis de la evolución de los Barrios con concentraciones significativas de población inmigrante identificados previamente en el año 2006, viendo primero si seguían o no cumpliendo esta condición en el año 2011. Posteriormente, se han identificado las nuevas Áreas Estadísticas con concentraciones significativas de población inmigrante (AE-INMG) no coincidentes con Barrios identificados en el Catálogo de 2006, incluyendo también las ciudades que no contaban con Barrios de este tipo en el año 2006.

Una vez identificadas las secciones censales que en 2011 superan los umbrales de referencia del Indicador de Inmigración (I-INMG), se procede a agrupar estas secciones en Áreas Estadísticas con concentraciones significativas de población inmigrante (AE-INMG).

La metodología detallada completa puede consultarse en:

https://apps.fomento.gob.es/BarriosVulnerables/static/adjunto/Sintesis_metodologica_general_catalogo_bbvv.pdf

Datos sociodemográficos (Censo 2011)	Sección censal 2807912033		AE-INMG 28079059	
	Valores absolutos	%	Valores absolutos	%
Población total	1.690		8.335	
Población nacida en el extranjero total	400	23,67	1.775	21,30
Población nacida en el extranjero (excepto UE-15)	405	23,96	1.735	20,82

	Sección	AE-INMG	Municipio	Comunidad Autónoma	España
INDICADOR DE INMIGRACIÓN (I-INMG)	23,96	20,82	14,86	14,60	9,99
INDICADORES BÁSICOS DE VULNERABILIDAD URBANA (IBVU) (4)					
IBVU Estudios (5)	15,25	17,72	7,65	7,69	10,92
IBVU Vivienda (6)	0,00	0,68	7,23	4,40	6,99
IBVU Paro (7)	46,59	29,95	21,47	23,12	29,64

(4) Además del Indicador de Inmigración (I-INMG) se ofrecen los valores de los 3 Indicadores Básicos de Vulnerabilidad Urbana (IBVU) para poder analizar la situación de cada sección censal y AE-INMG en relación con los valores de referencia de vulnerabilidad para estos 3 indicadores.

(5) IBVU Estudios: Porcentaje de población analfabeta y sin estudios de 16 años o más, sobre el total de población de 16 años o más. Valor de referencia de vulnerabilidad (2011): 16,38%.

(6) IBVU Vivienda: Porcentaje de viviendas familiares (principales, secundarias, vacías) en edificios en estado en estado ruinoso, malo o deficiente, sobre el total de viviendas familiares (principales, secundarias, vacías). Valor de referencia de vulnerabilidad (2011): 17,50 %.

(7) IBVU Paro: Porcentaje de la población de 16 años o más en situación de paro, respecto al total de población activa de 16 años o más. Valor de referencia de vulnerabilidad (2011): 42,33 %.

Definiciones

ÁREA ESTADÍSTICA CON CONCENTRACIONES SIGNIFICATIVAS DE POBLACIÓN INMIGRANTE (AE-INMG)

Agrupación de secciones censales colindantes y de cierta homogeneidad urbanística, de entre 3.500 y 15.000 habitantes en las que el valor de Indicador de Inmigración (I-INMG) del conjunto supera el valor establecido como referencia (20%).

INDICADOR DE INMIGRACIÓN (I-INMG)

Porcentaje de población nacida en países no pertenecientes a la UE-14, respecto a la población total. Se calcula restando al número total de nacidos en el extranjero, los nacidos en los países de la UE-14: Alemania; Austria; Bélgica; Dinamarca; Finlandia; Francia; Reino Unido; Grecia; Irlanda; Italia; Luxemburgo; Países Bajos; Portugal; y Suecia.

Síntesis Metodológica

El cuerpo de estudio del Catálogo de Barrios Vulnerables de 2011 sigue el criterio establecido en los Catálogos anteriores: centrándose en los municipios mayores de 50.000 habitantes y capitales de provincia. Los trabajos del Catálogo de 2011, siguen la misma metodología que los de 1991, 2001, y 2006, con la única particularidad de que sólo identifican las Áreas Estadísticas Vulnerables, sin realizar el análisis urbanístico detallado que permitía identificar a partir de ellas los Barrios Vulnerables. En el Catálogo de 2011 se han delimitado AE-INMG (Área Estadística con concentraciones significativas de población inmigrante) y AEV (Áreas Estadísticas Vulnerables según los 3 Indicadores Básicos de Vulnerabilidad Urbana: IBVU Estudios, IBVU Vivienda o IBVU Paro). Estas delimitaciones son independientes y pueden superponerse para su análisis en el Visor del Catálogo.

En el caso del Indicador de Inmigración (I-INMG), para el desarrollo del estudio de 2011 se ha partido del análisis de la evolución de los Barrios con concentraciones significativas de población inmigrante identificados previamente en el año 2006, viendo primero si seguían o no cumpliendo esta condición en el año 2011. Posteriormente, se han identificado las nuevas Áreas Estadísticas con concentraciones significativas de población inmigrante (AE-INMG) no coincidentes con Barrios identificados en el Catálogo de 2006, incluyendo también las ciudades que no contaban con Barrios de este tipo en el año 2006.

Una vez identificadas las secciones censales que en 2011 superan los umbrales de referencia del Indicador de Inmigración (I-INMG), se procede a agrupar estas secciones en Áreas Estadísticas con concentraciones significativas de población inmigrante (AE-INMG).

La metodología detallada completa puede consultarse en:

https://apps.fomento.gob.es/BarriosVulnerables/static/adjunto/Sintesis_metodologica_general_catalogo_bbvv.pdf



Localización en detalle del AE-INMG

Datos básicos del AE-INMG (1)

Población total	11.715
Población nacida en el extranjero total	4.040
Población nacida en el extranjero (excepto UE-15)	3.985
Densidad población (hab/Km²)	43.693,71
Superficie (ha)	26,81
Nº de secciones censales	8

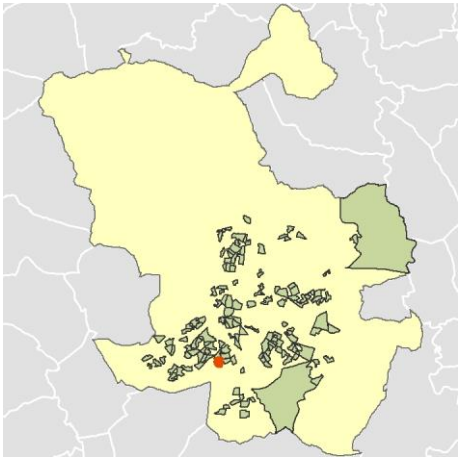

Localización del AE-INMG dentro del término municipal

	Valor del AE-INMG	Valor de referencia (2)
INDICADOR DE INMIGRACIÓN (I-INMG) (3)	**34,02 %**	20,00%

(1) Área Estadística con concentraciones significativas de población inmigrante (AE-INMG)

(2) Valor que se ha tomado como referencia para este estudio

(3) Indicador de Inmigración: (I-INMG): Porcentaje de población nacida en países no pertenecientes a la UE-14, respecto a la población total. Se calcula restando al número total de nacidos en el extranjero, los nacidos en los países de la UE-14: Alemania; Austria; Bélgica; Dinamarca; Finlandia; Francia; Reino Unido; Grecia; Irlanda; Italia; Luxemburgo; Países Bajos; Portugal; y Suecia.

Datos sociodemográficos (Censo 2011)	Sección censal 2807912077		AE-INMG 28079060	
	Valores absolutos	%	Valores absolutos	%
Población total	1.810		11.715	
Población nacida en el extranjero total	395	21,82	4.040	34,49
Población nacida en el extranjero (excepto UE-15)	380	20,99	3.985	34,02

	Sección	AE-INMG	Municipio	Comunidad Autónoma	España
INDICADOR DE INMIGRACIÓN (I-INMG)	20,99	34,02	14,86	14,60	9,99
INDICADORES BÁSICOS DE VULNERABILIDAD URBANA (IBVU) (4)					
IBVU Estudios (5)	15,46	11,93	7,65	7,69	10,92
IBVU Vivienda (6)	0,00	9,21	7,23	4,40	6,99
IBVU Paro (7)	33,71	31,44	21,47	23,12	29,64

(4) Además del Indicador de Inmigración (I-INMG) se ofrecen los valores de los 3 Indicadores Básicos de Vulnerabilidad Urbana (IBVU) para poder analizar la situación de cada sección censal y AE-INMG en relación con los valores de referencia de vulnerabilidad para estos 3 indicadores.

(5) IBVU Estudios: Porcentaje de población analfabeta y sin estudios de 16 años o más, sobre el total de población de 16 años o más. Valor de referencia de vulnerabilidad (2011): 16,38%.

(6) IBVU Vivienda: Porcentaje de viviendas familiares (principales, secundarias, vacías) en edificios en estado en estado ruinoso, malo o deficiente, sobre el total de viviendas familiares (principales, secundarias, vacías). Valor de referencia de vulnerabilidad (2011): 17,50 %.

(7) IBVU Paro: Porcentaje de la población de 16 años o más en situación de paro, respecto al total de población activa de 16 años o más. Valor de referencia de vulnerabilidad (2011): 42,33 %.

Definiciones

ÁREA ESTADÍSTICA CON CONCENTRACIONES SIGNIFICATIVAS DE POBLACIÓN INMIGRANTE (AE-INMG)

Agrupación de secciones censales colindantes y de cierta homogeneidad urbanística, de entre 3.500 y 15.000 habitantes en las que el valor de Indicador de Inmigración (I-INMG) del conjunto supera el valor establecido como referencia (20%).

INDICADOR DE INMIGRACIÓN (I-INMG)

Porcentaje de población nacida en países no pertenecientes a la UE-14, respecto a la población total. Se calcula restando al número total de nacidos en el extranjero, los nacidos en los países de la UE-14: Alemania; Austria; Bélgica; Dinamarca; Finlandia; Francia; Reino Unido; Grecia; Irlanda; Italia; Luxemburgo; Países Bajos; Portugal; y Suecia.

Síntesis Metodológica

El cuerpo de estudio del Catálogo de Barrios Vulnerables de 2011 sigue el criterio establecido en los Catálogos anteriores: centrándose en los municipios mayores de 50.000 habitantes y capitales de provincia. Los trabajos del Catálogo de 2011, siguen la misma metodología que los de 1991, 2001, y 2006, con la única particularidad de que sólo identifican las Áreas Estadísticas Vulnerables, sin realizar el análisis urbanístico detallado que permitía identificar a partir de ellas los Barrios Vulnerables. En el Catálogo de 2011 se han delimitado AE-INMG (Área Estadística con concentraciones significativas de población inmigrante) y AEV (Áreas Estadísticas Vulnerables según los 3 Indicadores Básicos de Vulnerabilidad Urbana: IBVU Estudios, IBVU Vivienda o IBVU Paro). Estas delimitaciones son independientes y pueden superponerse para su análisis en el Visor del Catálogo.

En el caso del Indicador de Inmigración (I-INMG), para el desarrollo del estudio de 2011 se ha partido del análisis de la evolución de los Barrios con concentraciones significativas de población inmigrante identificados previamente en el año 2006, viendo primero si seguían o no cumpliendo esta condición en el año 2011. Posteriormente, se han identificado las nuevas Áreas Estadísticas con concentraciones significativas de población inmigrante (AE-INMG) no coincidentes con Barrios identificados en el Catálogo de 2006, incluyendo también las ciudades que no contaban con Barrios de este tipo en el año 2006.

Una vez identificadas las secciones censales que en 2011 superan los umbrales de referencia del Indicador de Inmigración (I-INMG), se procede a agrupar estas secciones en Áreas Estadísticas con concentraciones significativas de población inmigrante (AE-INMG).

La metodología detallada completa puede consultarse en:

https://apps.fomento.gob.es/BarriosVulnerables/static/adjunto/Sintesis_metodologica_general_catalogo_bbvv.pdf

Datos sociodemográficos (Censo 2011)	Sección censal 2807912078		AE-INMG 28079060	
	Valores absolutos	%	Valores absolutos	%
Población total	1.515		11.715	
Población nacida en el extranjero total	480	31,68	4.040	34,49
Población nacida en el extranjero (excepto UE-15)	450	29,70	3.985	34,02

	Sección	AE-INMG	Municipio	Comunidad Autónoma	España
INDICADOR DE INMIGRACIÓN (I-INMG)	29,70	34,02	14,86	14,60	9,99
INDICADORES BÁSICOS DE VULNERABILIDAD URBANA (IBVU) (4)					
IBVU Estudios (5)	8,23	11,93	7,65	7,69	10,92
IBVU Vivienda (6)	3,91	9,21	7,23	4,40	6,99
IBVU Paro (7)	27,74	31,44	21,47	23,12	29,64

(4) Además del Indicador de Inmigración (I-INMG) se ofrecen los valores de los 3 Indicadores Básicos de Vulnerabilidad Urbana (IBVU) para poder analizar la situación de cada sección censal y AE-INMG en relación con los valores de referencia de vulnerabilidad para estos 3 indicadores.

(5) IBVU Estudios: Porcentaje de población analfabeta y sin estudios de 16 años o más, sobre el total de población de 16 años o más. Valor de referencia de vulnerabilidad (2011): 16,38%.

(6) IBVU Vivienda: Porcentaje de viviendas familiares (principales, secundarias, vacías) en edificios en estado en estado ruinoso, malo o deficiente, sobre el total de viviendas familiares (principales, secundarias, vacías). Valor de referencia de vulnerabilidad (2011): 17,50 %.

(7) IBVU Paro: Porcentaje de la población de 16 años o más en situación de paro, respecto al total de población activa de 16 años o más. Valor de referencia de vulnerabilidad (2011): 42,33 %.

Definiciones

ÁREA ESTADÍSTICA CON CONCENTRACIONES SIGNIFICATIVAS DE POBLACIÓN INMIGRANTE (AE-INMG)

Agrupación de secciones censales colindantes y de cierta homogeneidad urbanística, de entre 3.500 y 15.000 habitantes en las que el valor de Indicador de Inmigración (I-INMG) del conjunto supera el valor establecido como referencia (20%).

INDICADOR DE INMIGRACIÓN (I-INMG)

Porcentaje de población nacida en países no pertenecientes a la UE-14, respecto a la población total. Se calcula restando al número total de nacidos en el extranjero, los nacidos en los países de la UE-14: Alemania; Austria; Bélgica; Dinamarca; Finlandia; Francia; Reino Unido; Grecia; Irlanda; Italia; Luxemburgo; Países Bajos; Portugal; y Suecia.

Síntesis Metodológica

El cuerpo de estudio del Catálogo de Barrios Vulnerables de 2011 sigue el criterio establecido en los Catálogos anteriores: centrándose en los municipios mayores de 50.000 habitantes y capitales de provincia. Los trabajos del Catálogo de 2011, siguen la misma metodología que los de 1991, 2001, y 2006, con la única particularidad de que sólo identifican las Áreas Estadísticas Vulnerables, sin realizar el análisis urbanístico detallado que permitía identificar a partir de ellas los Barrios Vulnerables. En el Catálogo de 2011 se han delimitado AE-INMG (Área Estadística con concentraciones significativas de población inmigrante) y AEV (Áreas Estadísticas Vulnerables según los 3 Indicadores Básicos de Vulnerabilidad Urbana: IBVU Estudios, IBVU Vivienda o IBVU Paro). Estas delimitaciones son independientes y pueden superponerse para su análisis en el Visor del Catálogo.

En el caso del Indicador de Inmigración (I-INMG), para el desarrollo del estudio de 2011 se ha partido del análisis de la evolución de los Barrios con concentraciones significativas de población inmigrante identificados previamente en el año 2006, viendo primero si seguían o no cumpliendo esta condición en el año 2011. Posteriormente, se han identificado las nuevas Áreas Estadísticas con concentraciones significativas de población inmigrante (AE-INMG) no coincidentes con Barrios identificados en el Catálogo de 2006, incluyendo también las ciudades que no contaban con Barrios de este tipo en el año 2006.

Una vez identificadas las secciones censales que en 2011 superan los umbrales de referencia del Indicador de Inmigración (I-INMG), se procede a agrupar estas secciones en Áreas Estadísticas con concentraciones significativas de población inmigrante (AE-INMG).

La metodología detallada completa puede consultarse en:

https://apps.fomento.gob.es/BarriosVulnerables/static/adjunto/Sintesis_metodologica_general_catalogo_bbvv.pdf

Datos sociodemográficos (Censo 2011)	Sección censal 2807912079		AE-INMG 28079060	
	Valores absolutos	%	Valores absolutos	%
Población total	1.000		11.715	
Población nacida en el extranjero total	210	21,00	4.040	34,49
Población nacida en el extranjero (excepto UE-15)	210	21,00	3.985	34,02

	Sección	AE-INMG	Municipio	Comunidad Autónoma	España
INDICADOR DE INMIGRACIÓN (I-INMG)	21,00	34,02	14,86	14,60	9,99
INDICADORES BÁSICOS DE VULNERABILIDAD URBANA (IBVU) (4)					
IBVU Estudios (5)	12,14	11,93	7,65	7,69	10,92
IBVU Vivienda (6)	23,33	9,21	7,23	4,40	6,99
IBVU Paro (7)	37,72	31,44	21,47	23,12	29,64

(4) Además del Indicador de Inmigración (I-INMG) se ofrecen los valores de los 3 Indicadores Básicos de Vulnerabilidad Urbana (IBVU) para poder analizar la situación de cada sección censal y AE-INMG en relación con los valores de referencia de vulnerabilidad para estos 3 indicadores.

(5) IBVU Estudios: Porcentaje de población analfabeta y sin estudios de 16 años o más, sobre el total de población de 16 años o más. Valor de referencia de vulnerabilidad (2011): 16,38%.

(6) IBVU Vivienda: Porcentaje de viviendas familiares (principales, secundarias, vacías) en edificios en estado en estado ruinoso, malo o deficiente, sobre el total de viviendas familiares (principales, secundarias, vacías). Valor de referencia de vulnerabilidad (2011): 17,50 %.

(7) IBVU Paro: Porcentaje de la población de 16 años o más en situación de paro, respecto al total de población activa de 16 años o más. Valor de referencia de vulnerabilidad (2011): 42,33 %.

Definiciones

ÁREA ESTADÍSTICA CON CONCENTRACIONES SIGNIFICATIVAS DE POBLACIÓN INMIGRANTE (AE-INMG)

Agrupación de secciones censales colindantes y de cierta homogeneidad urbanística, de entre 3.500 y 15.000 habitantes en las que el valor de Indicador de Inmigración (I-INMG) del conjunto supera el valor establecido como referencia (20%).

INDICADOR DE INMIGRACIÓN (I-INMG)

Porcentaje de población nacida en países no pertenecientes a la UE-14, respecto a la población total. Se calcula restando al número total de nacidos en el extranjero, los nacidos en los países de la UE-14: Alemania; Austria; Bélgica; Dinamarca; Finlandia; Francia; Reino Unido; Grecia; Irlanda; Italia; Luxemburgo; Países Bajos; Portugal; y Suecia.

Síntesis Metodológica

El cuerpo de estudio del Catálogo de Barrios Vulnerables de 2011 sigue el criterio establecido en los Catálogos anteriores: centrándose en los municipios mayores de 50.000 habitantes y capitales de provincia. Los trabajos del Catálogo de 2011, siguen la misma metodología que los de 1991, 2001, y 2006, con la única particularidad de que sólo identifican las Áreas Estadísticas Vulnerables, sin realizar el análisis urbanístico detallado que permitía identificar a partir de ellas los Barrios Vulnerables. En el Catálogo de 2011 se han delimitado AE-INMG (Área Estadística con concentraciones significativas de población inmigrante) y AEV (Áreas Estadísticas Vulnerables según los 3 Indicadores Básicos de Vulnerabilidad Urbana: IBVU Estudios, IBVU Vivienda o IBVU Paro). Estas delimitaciones son independientes y pueden superponerse para su análisis en el Visor del Catálogo.

En el caso del Indicador de Inmigración (I-INMG), para el desarrollo del estudio de 2011 se ha partido del análisis de la evolución de los Barrios con concentraciones significativas de población inmigrante identificados previamente en el año 2006, viendo primero si seguían o no cumpliendo esta condición en el año 2011. Posteriormente, se han identificado las nuevas Áreas Estadísticas con concentraciones significativas de población inmigrante (AE-INMG) no coincidentes con Barrios identificados en el Catálogo de 2006, incluyendo también las ciudades que no contaban con Barrios de este tipo en el año 2006.

Una vez identificadas las secciones censales que en 2011 superan los umbrales de referencia del Indicador de Inmigración (I-INMG), se procede a agrupar estas secciones en Áreas Estadísticas con concentraciones significativas de población inmigrante (AE-INMG).

La metodología detallada completa puede consultarse en:

https://apps.fomento.gob.es/BarriosVulnerables/static/adjunto/Sintesis_metodologica_general_catalogo_bbvv.pdf

Datos sociodemográficos (Censo 2011)	Sección censal 2807912080		AE-INMG 28079060	
	Valores absolutos	%	Valores absolutos	%
Población total	1.305		11.715	
Población nacida en el extranjero total	420	32,18	4.040	34,49
Población nacida en el extranjero (excepto UE-15)	425	32,57	3.985	34,02

	Sección	AE-INMG	Municipio	Comunidad Autónoma	España
INDICADOR DE INMIGRACIÓN (I-INMG)	32,57	34,02	14,86	14,60	9,99
INDICADORES BÁSICOS DE VULNERABILIDAD URBANA (IBVU) (4)					
IBVU Estudios (5)	18,64	11,93	7,65	7,69	10,92
IBVU Vivienda (6)	2,54	9,21	7,23	4,40	6,99
IBVU Paro (7)	27,87	31,44	21,47	23,12	29,64

(4) Además del Indicador de Inmigración (I-INMG) se ofrecen los valores de los 3 Indicadores Básicos de Vulnerabilidad Urbana (IBVU) para poder analizar la situación de cada sección censal y AE-INMG en relación con los valores de referencia de vulnerabilidad para estos 3 indicadores.

(5) IBVU Estudios: Porcentaje de población analfabeta y sin estudios de 16 años o más, sobre el total de población de 16 años o más. Valor de referencia de vulnerabilidad (2011): 16,38%.

(6) IBVU Vivienda: Porcentaje de viviendas familiares (principales, secundarias, vacías) en edificios en estado en estado ruinoso, malo o deficiente, sobre el total de viviendas familiares (principales, secundarias, vacías). Valor de referencia de vulnerabilidad (2011): 17,50 %.

(7) IBVU Paro: Porcentaje de la población de 16 años o más en situación de paro, respecto al total de población activa de 16 años o más. Valor de referencia de vulnerabilidad (2011): 42,33 %.

Definiciones

ÁREA ESTADÍSTICA CON CONCENTRACIONES SIGNIFICATIVAS DE POBLACIÓN INMIGRANTE (AE-INMG)

Agrupación de secciones censales colindantes y de cierta homogeneidad urbanística, de entre 3.500 y 15.000 habitantes en las que el valor de Indicador de Inmigración (I-INMG) del conjunto supera el valor establecido como referencia (20%).

INDICADOR DE INMIGRACIÓN (I-INMG)

Porcentaje de población nacida en países no pertenecientes a la UE-14, respecto a la población total. Se calcula restando al número total de nacidos en el extranjero, los nacidos en los países de la UE-14: Alemania; Austria; Bélgica; Dinamarca; Finlandia; Francia; Reino Unido; Grecia; Irlanda; Italia; Luxemburgo; Países Bajos; Portugal; y Suecia.

Síntesis Metodológica

El cuerpo de estudio del Catálogo de Barrios Vulnerables de 2011 sigue el criterio establecido en los Catálogos anteriores: centrándose en los municipios mayores de 50.000 habitantes y capitales de provincia. Los trabajos del Catálogo de 2011, siguen la misma metodología que los de 1991, 2001, y 2006, con la única particularidad de que sólo identifican las Áreas Estadísticas Vulnerables, sin realizar el análisis urbanístico detallado que permitía identificar a partir de ellas los Barrios Vulnerables. En el Catálogo de 2011 se han delimitado AE-INMG (Área Estadística con concentraciones significativas de población inmigrante) y AEV (Áreas Estadísticas Vulnerables según los 3 Indicadores Básicos de Vulnerabilidad Urbana: IBVU Estudios, IBVU Vivienda o IBVU Paro). Estas delimitaciones son independientes y pueden superponerse para su análisis en el Visor del Catálogo.

En el caso del Indicador de Inmigración (I-INMG), para el desarrollo del estudio de 2011 se ha partido del análisis de la evolución de los Barrios con concentraciones significativas de población inmigrante identificados previamente en el año 2006, viendo primero si seguían o no cumpliendo esta condición en el año 2011. Posteriormente, se han identificado las nuevas Áreas Estadísticas con concentraciones significativas de población inmigrante (AE-INMG) no coincidentes con Barrios identificados en el Catálogo de 2006, incluyendo también las ciudades que no contaban con Barrios de este tipo en el año 2006.

Una vez identificadas las secciones censales que en 2011 superan los umbrales de referencia del Indicador de Inmigración (I-INMG), se procede a agrupar estas secciones en Áreas Estadísticas con concentraciones significativas de población inmigrante (AE-INMG).

La metodología detallada completa puede consultarse en:

https://apps.fomento.gob.es/BarriosVulnerables/static/adjunto/Sintesis_metodologica_general_catalogo_bbvv.pdf

Datos sociodemográficos (Censo 2011)	Sección censal 2807912081		AE-INMG 28079060	
	Valores absolutos	%	Valores absolutos	%
Población total	1.450		11.715	
Población nacida en el extranjero total	280	19,31	4.040	34,49
Población nacida en el extranjero (excepto UE-15)	280	19,31	3.985	34,02

	Sección	AE-INMG	Municipio	Comunidad Autónoma	España
INDICADOR DE INMIGRACIÓN (I-INMG)	19,31	34,02	14,86	14,60	9,99
INDICADORES BÁSICOS DE VULNERABILIDAD URBANA (IBVU) (4)					
IBVU Estudios (5)	7,50	11,93	7,65	7,69	10,92
IBVU Vivienda (6)	2,36	9,21	7,23	4,40	6,99
IBVU Paro (7)	28,37	31,44	21,47	23,12	29,64

(4) Además del Indicador de Inmigración (I-INMG) se ofrecen los valores de los 3 Indicadores Básicos de Vulnerabilidad Urbana (IBVU) para poder analizar la situación de cada sección censal y AE-INMG en relación con los valores de referencia de vulnerabilidad para estos 3 indicadores.

(5) IBVU Estudios: Porcentaje de población analfabeta y sin estudios de 16 años o más, sobre el total de población de 16 años o más. Valor de referencia de vulnerabilidad (2011): 16,38%.

(6) IBVU Vivienda: Porcentaje de viviendas familiares (principales, secundarias, vacías) en edificios en estado en estado ruinoso, malo o deficiente, sobre el total de viviendas familiares (principales, secundarias, vacías). Valor de referencia de vulnerabilidad (2011): 17,50 %.

(7) IBVU Paro: Porcentaje de la población de 16 años o más en situación de paro, respecto al total de población activa de 16 años o más. Valor de referencia de vulnerabilidad (2011): 42,33 %.

Definiciones

ÁREA ESTADÍSTICA CON CONCENTRACIONES SIGNIFICATIVAS DE POBLACIÓN INMIGRANTE (AE-INMG)

Agrupación de secciones censales colindantes y de cierta homogeneidad urbanística, de entre 3.500 y 15.000 habitantes en las que el valor de Indicador de Inmigración (I-INMG) del conjunto supera el valor establecido como referencia (20%).

INDICADOR DE INMIGRACIÓN (I-INMG)

Porcentaje de población nacida en países no pertenecientes a la UE-14, respecto a la población total. Se calcula restando al número total de nacidos en el extranjero, los nacidos en los países de la UE-14: Alemania; Austria; Bélgica; Dinamarca; Finlandia; Francia; Reino Unido; Grecia; Irlanda; Italia; Luxemburgo; Países Bajos; Portugal; y Suecia.

Síntesis Metodológica

El cuerpo de estudio del Catálogo de Barrios Vulnerables de 2011 sigue el criterio establecido en los Catálogos anteriores: centrándose en los municipios mayores de 50.000 habitantes y capitales de provincia. Los trabajos del Catálogo de 2011, siguen la misma metodología que los de 1991, 2001, y 2006, con la única particularidad de que sólo identifican las Áreas Estadísticas Vulnerables, sin realizar el análisis urbanístico detallado que permitía identificar a partir de ellas los Barrios Vulnerables. En el Catálogo de 2011 se han delimitado AE-INMG (Área Estadística con concentraciones significativas de población inmigrante) y AEV (Áreas Estadísticas Vulnerables según los 3 Indicadores Básicos de Vulnerabilidad Urbana: IBVU Estudios, IBVU Vivienda o IBVU Paro). Estas delimitaciones son independientes y pueden superponerse para su análisis en el Visor del Catálogo.

En el caso del Indicador de Inmigración (I-INMG), para el desarrollo del estudio de 2011 se ha partido del análisis de la evolución de los Barrios con concentraciones significativas de población inmigrante identificados previamente en el año 2006, viendo primero si seguían o no cumpliendo esta condición en el año 2011. Posteriormente, se han identificado las nuevas Áreas Estadísticas con concentraciones significativas de población inmigrante (AE-INMG) no coincidentes con Barrios identificados en el Catálogo de 2006, incluyendo también las ciudades que no contaban con Barrios de este tipo en el año 2006.

Una vez identificadas las secciones censales que en 2011 superan los umbrales de referencia del Indicador de Inmigración (I-INMG), se procede a agrupar estas secciones en Áreas Estadísticas con concentraciones significativas de población inmigrante (AE-INMG).

La metodología detallada completa puede consultarse en:

https://apps.fomento.gob.es/BarriosVulnerables/static/adjunto/Sintesis_metodologica_general_catalogo_bbvv.pdf

GOBIERNO DE ESPAÑA · MINISTERIO DE FOMENTO

2011

Nombre AE-INMG: **Zofío**

Madrid

Código AE-INMG: **28079060**

Datos sociodemográficos (Censo 2011)	Sección censal 2807912082		AE-INMG 28079060	
	Valores absolutos	%	Valores absolutos	%
Población total	1.850		11.715	
Población nacida en el extranjero total	1.075	58,11	4.040	34,49
Población nacida en el extranjero (excepto UE-15)	1.075	58,11	3.985	34,02

	Sección	AE-INMG	Municipio	Comunidad Autónoma	España
INDICADOR DE INMIGRACIÓN (I-INMG)	58,11	34,02	14,86	14,60	9,99
INDICADORES BÁSICOS DE VULNERABILIDAD URBANA (IBVU) (4)					
IBVU Estudios (5)	17,11	11,93	7,65	7,69	10,92
IBVU Vivienda (6)	27,78	9,21	7,23	4,40	6,99
IBVU Paro (7)	44,08	31,44	21,47	23,12	29,64

(4) Además del Indicador de Inmigración (I-INMG) se ofrecen los valores de los 3 Indicadores Básicos de Vulnerabilidad Urbana (IBVU) para poder analizar la situación de cada sección censal y AE-INMG en relación con los valores de referencia de vulnerabilidad para estos 3 indicadores.

(5) IBVU Estudios: Porcentaje de población analfabeta y sin estudios de 16 años o más, sobre el total de población de 16 años o más. Valor de referencia de vulnerabilidad (2011): 16,38%.

(6) IBVU Vivienda: Porcentaje de viviendas familiares (principales, secundarias, vacías) en edificios en estado en estado ruinoso, malo o deficiente, sobre el total de viviendas familiares (principales, secundarias, vacías). Valor de referencia de vulnerabilidad (2011): 17,50 %.

(7) IBVU Paro: Porcentaje de la población de 16 años o más en situación de paro, respecto al total de población activa de 16 años o más. Valor de referencia de vulnerabilidad (2011): 42,33 %.

Definiciones

ÁREA ESTADÍSTICA CON CONCENTRACIONES SIGNIFICATIVAS DE POBLACIÓN INMIGRANTE (AE-INMG)

Agrupación de secciones censales colindantes y de cierta homogeneidad urbanística, de entre 3.500 y 15.000 habitantes en las que el valor de Indicador de Inmigración (I-INMG) del conjunto supera el valor establecido como referencia (20%).

INDICADOR DE INMIGRACIÓN (I-INMG)

Porcentaje de población nacida en países no pertenecientes a la UE-14, respecto a la población total. Se calcula restando al número total de nacidos en el extranjero, los nacidos en los países de la UE-14: Alemania; Austria; Bélgica; Dinamarca; Finlandia; Francia; Reino Unido; Grecia; Irlanda; Italia; Luxemburgo; Países Bajos; Portugal; y Suecia.

Síntesis Metodológica

El cuerpo de estudio del Catálogo de Barrios Vulnerables de 2011 sigue el criterio establecido en los Catálogos anteriores: centrándose en los municipios mayores de 50.000 habitantes y capitales de provincia. Los trabajos del Catálogo de 2011, siguen la misma metodología que los de 1991, 2001, y 2006, con la única particularidad de que sólo identifican las Áreas Estadísticas Vulnerables, sin realizar el análisis urbanístico detallado que permitía identificar a partir de ellas los Barrios Vulnerables. En el Catálogo de 2011 se han delimitado AE-INMG (Área Estadística con concentraciones significativas de población inmigrante) y AEV (Áreas Estadísticas Vulnerables según los 3 Indicadores Básicos de Vulnerabilidad Urbana: IBVU Estudios, IBVU Vivienda o IBVU Paro). Estas delimitaciones son independientes y pueden superponerse para su análisis en el Visor del Catálogo.

En el caso del Indicador de Inmigración (I-INMG), para el desarrollo del estudio de 2011 se ha partido del análisis de la evolución de los Barrios con concentraciones significativas de población inmigrante identificados previamente en el año 2006, viendo primero si seguían o no cumpliendo esta condición en el año 2011. Posteriormente, se han identificado las nuevas Áreas Estadísticas con concentraciones significativas de población inmigrante (AE-INMG) no coincidentes con Barrios identificados en el Catálogo de 2006, incluyendo también las ciudades que no contaban con Barrios de este tipo en el año 2006.

Una vez identificadas las secciones censales que en 2011 superan los umbrales de referencia del Indicador de Inmigración (I-INMG), se procede a agrupar estas secciones en Áreas Estadísticas con concentraciones significativas de población inmigrante (AE-INMG).

La metodología detallada completa puede consultarse en:

https://apps.fomento.gob.es/BarriosVulnerables/static/adjunto/Sintesis_metodologica_general_catalogo_bbvv.pdf

Datos sociodemográficos (Censo 2011)	Sección censal 2807912083		AE-INMG 28079060	
	Valores absolutos	%	Valores absolutos	%
Población total	2.135		11.715	
Población nacida en el extranjero total	1.085	50,82	4.040	34,49
Población nacida en el extranjero (excepto UE-15)	1.085	50,82	3.985	34,02

	Sección	AE-INMG	Municipio	Comunidad Autónoma	España
INDICADOR DE INMIGRACIÓN (I-INMG)	50,82	34,02	14,86	14,60	9,99
INDICADORES BÁSICOS DE VULNERABILIDAD URBANA (IBVU) (4)					
IBVU Estudios (5)	6,53	11,93	7,65	7,69	10,92
IBVU Vivienda (6)	13,99	9,21	7,23	4,40	6,99
IBVU Paro (7)	22,10	31,44	21,47	23,12	29,64

(4) Además del Indicador de Inmigración (I-INMG) se ofrecen los valores de los 3 Indicadores Básicos de Vulnerabilidad Urbana (IBVU) para poder analizar la situación de cada sección censal y AE-INMG en relación con los valores de referencia de vulnerabilidad para estos 3 indicadores.

(5) IBVU Estudios: Porcentaje de población analfabeta y sin estudios de 16 años o más, sobre el total de población de 16 años o más. Valor de referencia de vulnerabilidad (2011): 16,38%.

(6) IBVU Vivienda: Porcentaje de viviendas familiares (principales, secundarias, vacías) en edificios en estado en estado ruinoso, malo o deficiente, sobre el total de viviendas familiares (principales, secundarias, vacías). Valor de referencia de vulnerabilidad (2011): 17,50 %.

(7) IBVU Paro: Porcentaje de la población de 16 años o más en situación de paro, respecto al total de población activa de 16 años o más. Valor de referencia de vulnerabilidad (2011): 42,33 %.

Definiciones

ÁREA ESTADÍSTICA CON CONCENTRACIONES SIGNIFICATIVAS DE POBLACIÓN INMIGRANTE (AE-INMG)

Agrupación de secciones censales colindantes y de cierta homogeneidad urbanística, de entre 3.500 y 15.000 habitantes en las que el valor de Indicador de Inmigración (I-INMG) del conjunto supera el valor establecido como referencia (20%).

INDICADOR DE INMIGRACIÓN (I-INMG)

Porcentaje de población nacida en países no pertenecientes a la UE-14, respecto a la población total. Se calcula restando al número total de nacidos en el extranjero, los nacidos en los países de la UE-14: Alemania; Austria; Bélgica; Dinamarca; Finlandia; Francia; Reino Unido; Grecia; Irlanda; Italia; Luxemburgo; Países Bajos; Portugal; y Suecia.

Síntesis Metodológica

El cuerpo de estudio del Catálogo de Barrios Vulnerables de 2011 sigue el criterio establecido en los Catálogos anteriores: centrándose en los municipios mayores de 50.000 habitantes y capitales de provincia. Los trabajos del Catálogo de 2011, siguen la misma metodología que los de 1991, 2001, y 2006, con la única particularidad de que sólo identifican las Áreas Estadísticas Vulnerables, sin realizar el análisis urbanístico detallado que permitía identificar a partir de ellas los Barrios Vulnerables. En el Catálogo de 2011 se han delimitado AE-INMG (Área Estadística con concentraciones significativas de población inmigrante) y AEV (Áreas Estadísticas Vulnerables según los 3 Indicadores Básicos de Vulnerabilidad Urbana: IBVU Estudios, IBVU Vivienda o IBVU Paro). Estas delimitaciones son independientes y pueden superponerse para su análisis en el Visor del Catálogo.

En el caso del Indicador de Inmigración (I-INMG), para el desarrollo del estudio de 2011 se ha partido del análisis de la evolución de los Barrios con concentraciones significativas de población inmigrante identificados previamente en el año 2006, viendo primero si seguían o no cumpliendo esta condición en el año 2011. Posteriormente, se han identificado las nuevas Áreas Estadísticas con concentraciones significativas de población inmigrante (AE-INMG) no coincidentes con Barrios identificados en el Catálogo de 2006, incluyendo también las ciudades que no contaban con Barrios de este tipo en el año 2006.

Una vez identificadas las secciones censales que en 2011 superan los umbrales de referencia del Indicador de Inmigración (I-INMG), se procede a agrupar estas secciones en Áreas Estadísticas con concentraciones significativas de población inmigrante (AE-INMG).

La metodología detallada completa puede consultarse en:

https://apps.fomento.gob.es/BarriosVulnerables/static/adjunto/Sintesis_metodologica_general_catalogo_bbvv.pdf

Datos sociodemográficos (Censo 2011)	Sección censal 2807912084		AE-INMG 28079060	
	Valores absolutos	%	Valores absolutos	%
Población total	650		11.715	
Población nacida en el extranjero total	95	14,62	4.040	34,49
Población nacida en el extranjero (excepto UE-15)	80	12,31	3.985	34,02

	Sección	AE-INMG	Municipio	Comunidad Autónoma	España
INDICADOR DE INMIGRACIÓN (I-INMG)	12,31	34,02	14,86	14,60	9,99
INDICADORES BÁSICOS DE VULNERABILIDAD URBANA (IBVU) (4)					
IBVU Estudios (5)	8,62	11,93	7,65	7,69	10,92
IBVU Vivienda (6)	0,00	9,21	7,23	4,40	6,99
IBVU Paro (7)	26,00	31,44	21,47	23,12	29,64

(4) Además del Indicador de Inmigración (I-INMG) se ofrecen los valores de los 3 Indicadores Básicos de Vulnerabilidad Urbana (IBVU) para poder analizar la situación de cada sección censal y AE-INMG en relación con los valores de referencia de vulnerabilidad para estos 3 indicadores.

(5) IBVU Estudios: Porcentaje de población analfabeta y sin estudios de 16 años o más, sobre el total de población de 16 años o más. Valor de referencia de vulnerabilidad (2011): 16,38%.

(6) IBVU Vivienda: Porcentaje de viviendas familiares (principales, secundarias, vacías) en edificios en estado en estado ruinoso, malo o deficiente, sobre el total de viviendas familiares (principales, secundarias, vacías). Valor de referencia de vulnerabilidad (2011): 17,50 %.

(7) IBVU Paro: Porcentaje de la población de 16 años o más en situación de paro, respecto al total de población activa de 16 años o más. Valor de referencia de vulnerabilidad (2011): 42,33 %.

Definiciones

ÁREA ESTADÍSTICA CON CONCENTRACIONES SIGNIFICATIVAS DE POBLACIÓN INMIGRANTE (AE-INMG)

Agrupación de secciones censales colindantes y de cierta homogeneidad urbanística, de entre 3.500 y 15.000 habitantes en las que el valor de Indicador de Inmigración (I-INMG) del conjunto supera el valor establecido como referencia (20%).

INDICADOR DE INMIGRACIÓN (I-INMG)

Porcentaje de población nacida en países no pertenecientes a la UE-14, respecto a la población total. Se calcula restando al número total de nacidos en el extranjero, los nacidos en los países de la UE-14: Alemania; Austria; Bélgica; Dinamarca; Finlandia; Francia; Reino Unido; Grecia; Irlanda; Italia; Luxemburgo; Países Bajos; Portugal; y Suecia.

Síntesis Metodológica

El cuerpo de estudio del Catálogo de Barrios Vulnerables de 2011 sigue el criterio establecido en los Catálogos anteriores: centrándose en los municipios mayores de 50.000 habitantes y capitales de provincia. Los trabajos del Catálogo de 2011, siguen la misma metodología que los de 1991, 2001, y 2006, con la única particularidad de que sólo identifican las Áreas Estadísticas Vulnerables, sin realizar el análisis urbanístico detallado que permitía identificar a partir de ellas los Barrios Vulnerables. En el Catálogo de 2011 se han delimitado AE-INMG (Área Estadística con concentraciones significativas de población inmigrante) y AEV (Áreas Estadísticas Vulnerables según los 3 Indicadores Básicos de Vulnerabilidad Urbana: IBVU Estudios, IBVU Vivienda o IBVU Paro). Estas delimitaciones son independientes y pueden superponerse para su análisis en el Visor del Catálogo.

En el caso del Indicador de Inmigración (I-INMG), para el desarrollo del estudio de 2011 se ha partido del análisis de la evolución de los Barrios con concentraciones significativas de población inmigrante identificados previamente en el año 2006, viendo primero si seguían o no cumpliendo esta condición en el año 2011. Posteriormente, se han identificado las nuevas Áreas Estadísticas con concentraciones significativas de población inmigrante (AE-INMG) no coincidentes con Barrios identificados en el Catálogo de 2006, incluyendo también las ciudades que no contaban con Barrios de este tipo en el año 2006.

Una vez identificadas las secciones censales que en 2011 superan los umbrales de referencia del Indicador de Inmigración (I-INMG), se procede a agrupar estas secciones en Áreas Estadísticas con concentraciones significativas de población inmigrante (AE-INMG).

La metodología detallada completa puede consultarse en:

https://apps.fomento.gob.es/BarriosVulnerables/static/adjunto/Sintesis_metodologica_general_catalogo_bbvv.pdf

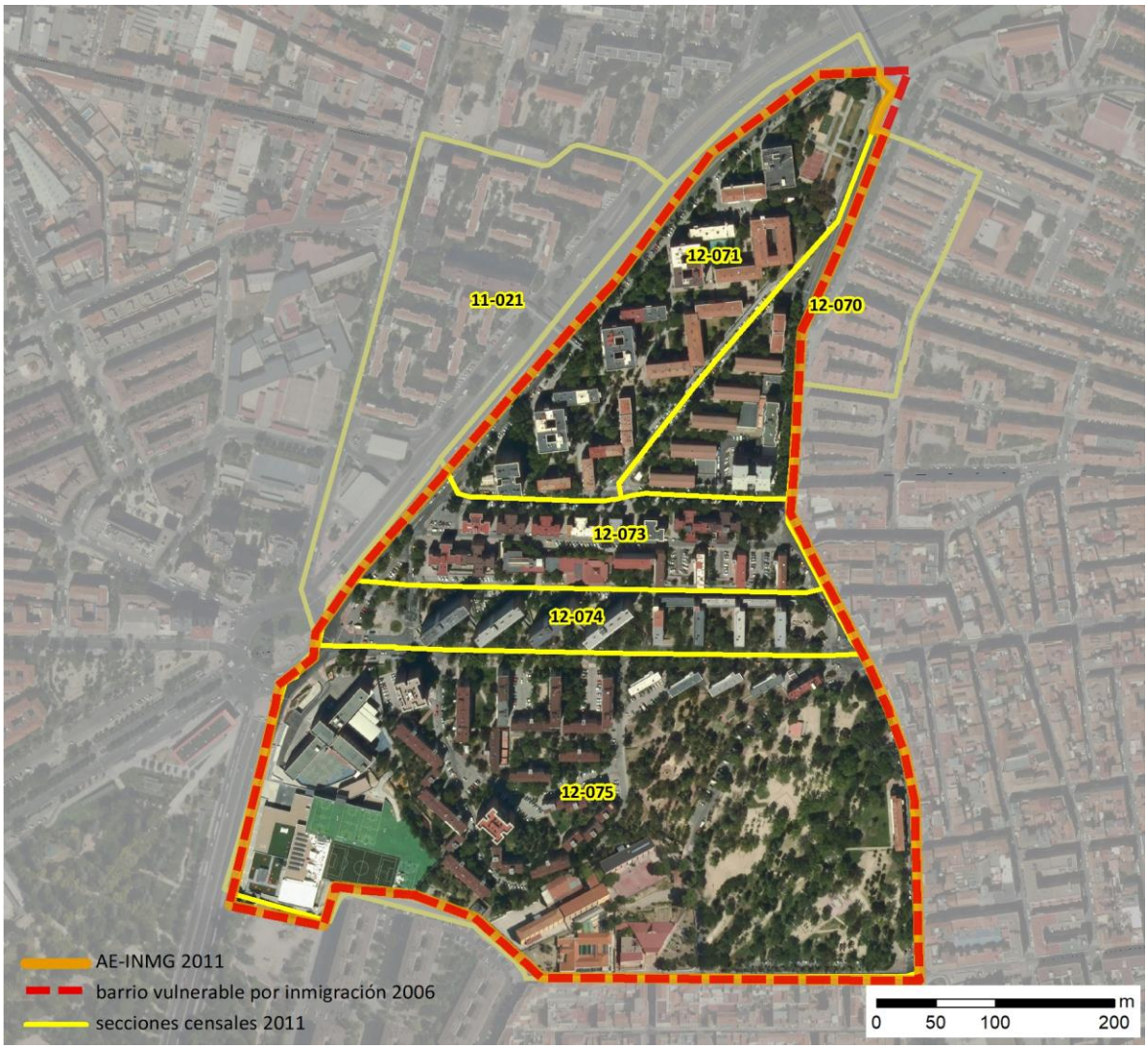

Localización en detalle del AE-INMG

Datos básicos del AE-INMG (1)

Población total	8.570
Población nacida en el extranjero total	2.585
Población nacida en el extranjero (excepto UE-15)	2.445
Densidad población (hab/Km²)	25.528,83
Superficie (ha)	33,57
Nº de secciones censales	6

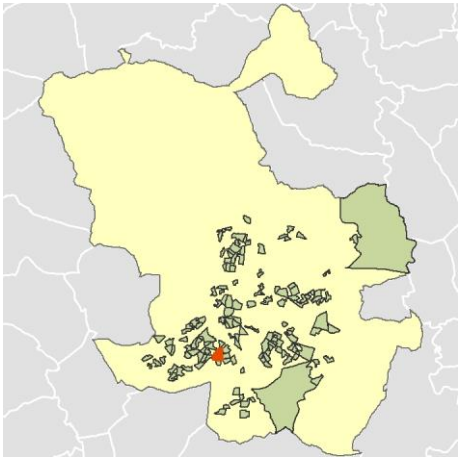

Localización del AE-INMG dentro del término municipal

	Valor del AE-INMG	Valor de referencia (2)
INDICADOR DE INMIGRACIÓN (I-INMG) (3)	**28,53 %**	20,00%

(1) Área Estadística con concentraciones significativas de población inmigrante (AE-INMG)

(2) Valor que se ha tomado como referencia para este estudio

(3) Indicador de Inmigración: (I-INMG): Porcentaje de población nacida en países no pertenecientes a la UE-14, respecto a la población total. Se calcula restando al número total de nacidos en el extranjero, los nacidos en los países de la UE-14: Alemania; Austria; Bélgica; Dinamarca; Finlandia; Francia; Reino Unido; Grecia; Irlanda; Italia; Luxemburgo; Países Bajos; Portugal; y Suecia.

Datos sociodemográficos (Censo 2011)	Sección censal 2807911021		AE-INMG 28079061	
	Valores absolutos	%	Valores absolutos	%
Población total	1.370		8.570	
Población nacida en el extranjero total	415	30,29	2.585	30,16
Población nacida en el extranjero (excepto UE-15)	400	29,20	2.445	28,53

	Sección	AE-INMG	Municipio	Comunidad Autónoma	España
INDICADOR DE INMIGRACIÓN (I-INMG)	29,20	28,53	14,86	14,60	9,99
INDICADORES BÁSICOS DE VULNERABILIDAD URBANA (IBVU) (4)					
IBVU Estudios (5)	10,31	9,16	7,65	7,69	10,92
IBVU Vivienda (6)	0,00	1,00	7,23	4,40	6,99
IBVU Paro (7)	36,36	35,38	21,47	23,12	29,64

(4) Además del Indicador de Inmigración (I-INMG) se ofrecen los valores de los 3 Indicadores Básicos de Vulnerabilidad Urbana (IBVU) para poder analizar la situación de cada sección censal y AE-INMG en relación con los valores de referencia de vulnerabilidad para estos 3 indicadores.

(5) IBVU Estudios: Porcentaje de población analfabeta y sin estudios de 16 años o más, sobre el total de población de 16 años o más. Valor de referencia de vulnerabilidad (2011): 16,38%.

(6) IBVU Vivienda: Porcentaje de viviendas familiares (principales, secundarias, vacías) en edificios en estado en estado ruinoso, malo o deficiente, sobre el total de viviendas familiares (principales, secundarias, vacías). Valor de referencia de vulnerabilidad (2011): 17,50 %.

(7) IBVU Paro: Porcentaje de la población de 16 años o más en situación de paro, respecto al total de población activa de 16 años o más. Valor de referencia de vulnerabilidad (2011): 42,33 %.

Definiciones

ÁREA ESTADÍSTICA CON CONCENTRACIONES SIGNIFICATIVAS DE POBLACIÓN INMIGRANTE (AE-INMG)

Agrupación de secciones censales colindantes y de cierta homogeneidad urbanística, de entre 3.500 y 15.000 habitantes en las que el valor de Indicador de Inmigración (I-INMG) del conjunto supera el valor establecido como referencia (20%).

INDICADOR DE INMIGRACIÓN (I-INMG)

Porcentaje de población nacida en países no pertenecientes a la UE-14, respecto a la población total. Se calcula restando al número total de nacidos en el extranjero, los nacidos en los países de la UE-14: Alemania; Austria; Bélgica; Dinamarca; Finlandia; Francia; Reino Unido; Grecia; Irlanda; Italia; Luxemburgo; Países Bajos; Portugal; y Suecia.

Síntesis Metodológica

El cuerpo de estudio del Catálogo de Barrios Vulnerables de 2011 sigue el criterio establecido en los Catálogos anteriores: centrándose en los municipios mayores de 50.000 habitantes y capitales de provincia. Los trabajos del Catálogo de 2011, siguen la misma metodología que los de 1991, 2001, y 2006, con la única particularidad de que sólo identifican las Áreas Estadísticas Vulnerables, sin realizar el análisis urbanístico detallado que permitía identificar a partir de ellas los Barrios Vulnerables. En el Catálogo de 2011 se han delimitado AE-INMG (Área Estadística con concentraciones significativas de población inmigrante) y AEV (Áreas Estadísticas Vulnerables según los 3 Indicadores Básicos de Vulnerabilidad Urbana: IBVU Estudios, IBVU Vivienda o IBVU Paro). Estas delimitaciones son independientes y pueden superponerse para su análisis en el Visor del Catálogo.

En el caso del Indicador de Inmigración (I-INMG), para el desarrollo del estudio de 2011 se ha partido del análisis de la evolución de los Barrios con concentraciones significativas de población inmigrante identificados previamente en el año 2006, viendo primero si seguían o no cumpliendo esta condición en el año 2011. Posteriormente, se han identificado las nuevas Áreas Estadísticas con concentraciones significativas de población inmigrante (AE-INMG) no coincidentes con Barrios identificados en el Catálogo de 2006, incluyendo también las ciudades que no contaban con Barrios de este tipo en el año 2006.

Una vez identificadas las secciones censales que en 2011 superan los umbrales de referencia del Indicador de Inmigración (I-INMG), se procede a agrupar estas secciones en Áreas Estadísticas con concentraciones significativas de población inmigrante (AE-INMG).

La metodología detallada completa puede consultarse en:

https://apps.fomento.gob.es/BarriosVulnerables/static/adjunto/Sintesis_metodologica_general_catalogo_bbvv.pdf

Datos sociodemográficos (Censo 2011)	Sección censal 2807912070		AE-INMG 28079061	
	Valores absolutos	%	Valores absolutos	%
Población total	1.090		8.570	
Población nacida en el extranjero total	55	5,05	2.585	30,16
Población nacida en el extranjero (excepto UE-15)	55	5,05	2.445	28,53

	Sección	AE-INMG	Municipio	Comunidad Autónoma	España
INDICADOR DE INMIGRACIÓN (I-INMG)	5,05	28,53	14,86	14,60	9,99
INDICADORES BÁSICOS DE VULNERABILIDAD URBANA (IBVU) (4)					
IBVU Estudios (5)	6,06	9,16	7,65	7,69	10,92
IBVU Vivienda (6)	0,00	1,00	7,23	4,40	6,99
IBVU Paro (7)	13,59	35,38	21,47	23,12	29,64

(4) Además del Indicador de Inmigración (I-INMG) se ofrecen los valores de los 3 Indicadores Básicos de Vulnerabilidad Urbana (IBVU) para poder analizar la situación de cada sección censal y AE-INMG en relación con los valores de referencia de vulnerabilidad para estos 3 indicadores.

(5) IBVU Estudios: Porcentaje de población analfabeta y sin estudios de 16 años o más, sobre el total de población de 16 años o más. Valor de referencia de vulnerabilidad (2011): 16,38%.

(6) IBVU Vivienda: Porcentaje de viviendas familiares (principales, secundarias, vacías) en edificios en estado en estado ruinoso, malo o deficiente, sobre el total de viviendas familiares (principales, secundarias, vacías). Valor de referencia de vulnerabilidad (2011): 17,50 %.

(7) IBVU Paro: Porcentaje de la población de 16 años o más en situación de paro, respecto al total de población activa de 16 años o más. Valor de referencia de vulnerabilidad (2011): 42,33 %.

Definiciones

ÁREA ESTADÍSTICA CON CONCENTRACIONES SIGNIFICATIVAS DE POBLACIÓN INMIGRANTE (AE-INMG)

Agrupación de secciones censales colindantes y de cierta homogeneidad urbanística, de entre 3.500 y 15.000 habitantes en las que el valor de Indicador de Inmigración (I-INMG) del conjunto supera el valor establecido como referencia (20%).

INDICADOR DE INMIGRACIÓN (I-INMG)

Porcentaje de población nacida en países no pertenecientes a la UE-14, respecto a la población total. Se calcula restando al número total de nacidos en el extranjero, los nacidos en los países de la UE-14: Alemania; Austria; Bélgica; Dinamarca; Finlandia; Francia; Reino Unido; Grecia; Irlanda; Italia; Luxemburgo; Países Bajos; Portugal; y Suecia.

Síntesis Metodológica

El cuerpo de estudio del Catálogo de Barrios Vulnerables de 2011 sigue el criterio establecido en los Catálogos anteriores: centrándose en los municipios mayores de 50.000 habitantes y capitales de provincia. Los trabajos del Catálogo de 2011, siguen la misma metodología que los de 1991, 2001, y 2006, con la única particularidad de que sólo identifican las Áreas Estadísticas Vulnerables, sin realizar el análisis urbanístico detallado que permitía identificar a partir de ellas los Barrios Vulnerables. En el Catálogo de 2011 se han delimitado AE-INMG (Área Estadística con concentraciones significativas de población inmigrante) y AEV (Áreas Estadísticas Vulnerables según los 3 Indicadores Básicos de Vulnerabilidad Urbana: IBVU Estudios, IBVU Vivienda o IBVU Paro). Estas delimitaciones son independientes y pueden superponerse para su análisis en el Visor del Catálogo.

En el caso del Indicador de Inmigración (I-INMG), para el desarrollo del estudio de 2011 se ha partido del análisis de la evolución de los Barrios con concentraciones significativas de población inmigrante identificados previamente en el año 2006, viendo primero si seguían o no cumpliendo esta condición en el año 2011. Posteriormente, se han identificado las nuevas Áreas Estadísticas con concentraciones significativas de población inmigrante (AE-INMG) no coincidentes con Barrios identificados en el Catálogo de 2006, incluyendo también las ciudades que no contaban con Barrios de este tipo en el año 2006.

Una vez identificadas las secciones censales que en 2011 superan los umbrales de referencia del Indicador de Inmigración (I-INMG), se procede a agrupar estas secciones en Áreas Estadísticas con concentraciones significativas de población inmigrante (AE-INMG).

La metodología detallada completa puede consultarse en:

https://apps.fomento.gob.es/BarriosVulnerables/static/adjunto/Sintesis_metodologica_general_catalogo_bbvv.pdf

Datos sociodemográficos (Censo 2011)	Sección censal 2807912071 Valores absolutos	%	AE-INMG 28079061 Valores absolutos	%
Población total	1.830		8.570	
Población nacida en el extranjero total	530	28,96	2.585	30,16
Población nacida en el extranjero (excepto UE-15)	530	28,96	2.445	28,53

	Sección	AE-INMG	Municipio	Comunidad Autónoma	España
INDICADOR DE INMIGRACIÓN (I-INMG)	28,96	28,53	14,86	14,60	9,99
INDICADORES BÁSICOS DE VULNERABILIDAD URBANA (IBVU) (4)					
IBVU Estudios (5)	10,88	9,16	7,65	7,69	10,92
IBVU Vivienda (6)	0,00	1,00	7,23	4,40	6,99
IBVU Paro (7)	23,53	35,38	21,47	23,12	29,64

(4) Además del Indicador de Inmigración (I-INMG) se ofrecen los valores de los 3 Indicadores Básicos de Vulnerabilidad Urbana (IBVU) para poder analizar la situación de cada sección censal y AE-INMG en relación con los valores de referencia de vulnerabilidad para estos 3 indicadores.

(5) IBVU Estudios: Porcentaje de población analfabeta y sin estudios de 16 años o más, sobre el total de población de 16 años o más. Valor de referencia de vulnerabilidad (2011): 16,38%.

(6) IBVU Vivienda: Porcentaje de viviendas familiares (principales, secundarias, vacías) en edificios en estado en estado ruinoso, malo o deficiente, sobre el total de viviendas familiares (principales, secundarias, vacías). Valor de referencia de vulnerabilidad (2011): 17,50 %.

(7) IBVU Paro: Porcentaje de la población de 16 años o más en situación de paro, respecto al total de población activa de 16 años o más. Valor de referencia de vulnerabilidad (2011): 42,33 %.

Definiciones

ÁREA ESTADÍSTICA CON CONCENTRACIONES SIGNIFICATIVAS DE POBLACIÓN INMIGRANTE (AE-INMG)

Agrupación de secciones censales colindantes y de cierta homogeneidad urbanística, de entre 3.500 y 15.000 habitantes en las que el valor de Indicador de Inmigración (I-INMG) del conjunto supera el valor establecido como referencia (20%).

INDICADOR DE INMIGRACIÓN (I-INMG)

Porcentaje de población nacida en países no pertenecientes a la UE-14, respecto a la población total. Se calcula restando al número total de nacidos en el extranjero, los nacidos en los países de la UE-14: Alemania; Austria; Bélgica; Dinamarca; Finlandia; Francia; Reino Unido; Grecia; Irlanda; Italia; Luxemburgo; Países Bajos; Portugal; y Suecia.

Síntesis Metodológica

El cuerpo de estudio del Catálogo de Barrios Vulnerables de 2011 sigue el criterio establecido en los Catálogos anteriores: centrándose en los municipios mayores de 50.000 habitantes y capitales de provincia. Los trabajos del Catálogo de 2011, siguen la misma metodología que los de 1991, 2001, y 2006, con la única particularidad de que sólo identifican las Áreas Estadísticas Vulnerables, sin realizar el análisis urbanístico detallado que permitía identificar a partir de ellas los Barrios Vulnerables. En el Catálogo de 2011 se han delimitado AE-INMG (Área Estadística con concentraciones significativas de población inmigrante) y AEV (Áreas Estadísticas Vulnerables según los 3 Indicadores Básicos de Vulnerabilidad Urbana: IBVU Estudios, IBVU Vivienda o IBVU Paro). Estas delimitaciones son independientes y pueden superponerse para su análisis en el Visor del Catálogo.

En el caso del Indicador de Inmigración (I-INMG), para el desarrollo del estudio de 2011 se ha partido del análisis de la evolución de los Barrios con concentraciones significativas de población inmigrante identificados previamente en el año 2006, viendo primero si seguían o no cumpliendo esta condición en el año 2011. Posteriormente, se han identificado las nuevas Áreas Estadísticas con concentraciones significativas de población inmigrante (AE-INMG) no coincidentes con Barrios identificados en el Catálogo de 2006, incluyendo también las ciudades que no contaban con Barrios de este tipo en el año 2006.

Una vez identificadas las secciones censales que en 2011 superan los umbrales de referencia del Indicador de Inmigración (I-INMG), se procede a agrupar estas secciones en Áreas Estadísticas con concentraciones significativas de población inmigrante (AE-INMG).

La metodología detallada completa puede consultarse en:

https://apps.fomento.gob.es/BarriosVulnerables/static/adjunto/Sintesis_metodologica_general_catalogo_bbvv.pdf

Datos sociodemográficos (Censo 2011)	Sección censal 2807912073		AE-INMG 28079061	
	Valores absolutos	%	Valores absolutos	%
Población total	1.545		8.570	
Población nacida en el extranjero total	770	49,84	2.585	30,16
Población nacida en el extranjero (excepto UE-15)	750	48,54	2.445	28,53

	Sección	AE-INMG	Municipio	Comunidad Autónoma	España
INDICADOR DE INMIGRACIÓN (I-INMG)	48,54	28,53	14,86	14,60	9,99
INDICADORES BÁSICOS DE VULNERABILIDAD URBANA (IBVU) (4)					
IBVU Estudios (5)	9,91	9,16	7,65	7,69	10,92
IBVU Vivienda (6)	6,29	1,00	7,23	4,40	6,99
IBVU Paro (7)	47,59	35,38	21,47	23,12	29,64

(4) Además del Indicador de Inmigración (I-INMG) se ofrecen los valores de los 3 Indicadores Básicos de Vulnerabilidad Urbana (IBVU) para poder analizar la situación de cada sección censal y AE-INMG en relación con los valores de referencia de vulnerabilidad para estos 3 indicadores.

(5) IBVU Estudios: Porcentaje de población analfabeta y sin estudios de 16 años o más, sobre el total de población de 16 años o más. Valor de referencia de vulnerabilidad (2011): 16,38%.

(6) IBVU Vivienda: Porcentaje de viviendas familiares (principales, secundarias, vacías) en edificios en estado en estado ruinoso, malo o deficiente, sobre el total de viviendas familiares (principales, secundarias, vacías). Valor de referencia de vulnerabilidad (2011): 17,50 %.

(7) IBVU Paro: Porcentaje de la población de 16 años o más en situación de paro, respecto al total de población activa de 16 años o más. Valor de referencia de vulnerabilidad (2011): 42,33 %.

Definiciones

ÁREA ESTADÍSTICA CON CONCENTRACIONES SIGNIFICATIVAS DE POBLACIÓN INMIGRANTE (AE-INMG)

Agrupación de secciones censales colindantes y de cierta homogeneidad urbanística, de entre 3.500 y 15.000 habitantes en las que el valor de Indicador de Inmigración (I-INMG) del conjunto supera el valor establecido como referencia (20%).

INDICADOR DE INMIGRACIÓN (I-INMG)

Porcentaje de población nacida en países no pertenecientes a la UE-14, respecto a la población total. Se calcula restando al número total de nacidos en el extranjero, los nacidos en los países de la UE-14: Alemania; Austria; Bélgica; Dinamarca; Finlandia; Francia; Reino Unido; Grecia; Irlanda; Italia; Luxemburgo; Países Bajos; Portugal; y Suecia.

Síntesis Metodológica

El cuerpo de estudio del Catálogo de Barrios Vulnerables de 2011 sigue el criterio establecido en los Catálogos anteriores: centrándose en los municipios mayores de 50.000 habitantes y capitales de provincia. Los trabajos del Catálogo de 2011, siguen la misma metodología que los de 1991, 2001, y 2006, con la única particularidad de que sólo identifican las Áreas Estadísticas Vulnerables, sin realizar el análisis urbanístico detallado que permitía identificar a partir de ellas los Barrios Vulnerables. En el Catálogo de 2011 se han delimitado AE-INMG (Área Estadística con concentraciones significativas de población inmigrante) y AEV (Áreas Estadísticas Vulnerables según los 3 Indicadores Básicos de Vulnerabilidad Urbana: IBVU Estudios, IBVU Vivienda o IBVU Paro). Estas delimitaciones son independientes y pueden superponerse para su análisis en el Visor del Catálogo.

En el caso del Indicador de Inmigración (I-INMG), para el desarrollo del estudio de 2011 se ha partido del análisis de la evolución de los Barrios con concentraciones significativas de población inmigrante identificados previamente en el año 2006, viendo primero si seguían o no cumpliendo esta condición en el año 2011. Posteriormente, se han identificado las nuevas Áreas Estadísticas con concentraciones significativas de población inmigrante (AE-INMG) no coincidentes con Barrios identificados en el Catálogo de 2006, incluyendo también las ciudades que no contaban con Barrios de este tipo en el año 2006.

Una vez identificadas las secciones censales que en 2011 superan los umbrales de referencia del Indicador de Inmigración (I-INMG), se procede a agrupar estas secciones en Áreas Estadísticas con concentraciones significativas de población inmigrante (AE-INMG).

La metodología detallada completa puede consultarse en:

https://apps.fomento.gob.es/BarriosVulnerables/static/adjunto/Sintesis_metodologica_general_catalogo_bbvv.pdf

Datos sociodemográficos (Censo 2011)

	Sección censal 2807912074		AE-INMG 28079061	
	Valores absolutos	%	Valores absolutos	%
Población total	780		8.570	
Población nacida en el extranjero total	90	11,54	2.585	30,16
Población nacida en el extranjero (excepto UE-15)	0	0,00	2.445	28,53

	Sección	AE-INMG	Municipio	Comunidad Autónoma	España
INDICADOR DE INMIGRACIÓN (I-INMG)	0,00	28,53	14,86	14,60	9,99
INDICADORES BÁSICOS DE VULNERABILIDAD URBANA (IBVU) (4)					
IBVU Estudios (5)	12,21	9,16	7,65	7,69	10,92
IBVU Vivienda (6)	0,00	1,00	7,23	4,40	6,99
IBVU Paro (7)	37,68	35,38	21,47	23,12	29,64

(4) Además del Indicador de Inmigración (I-INMG) se ofrecen los valores de los 3 Indicadores Básicos de Vulnerabilidad Urbana (IBVU) para poder analizar la situación de cada sección censal y AE-INMG en relación con los valores de referencia de vulnerabilidad para estos 3 indicadores.

(5) IBVU Estudios: Porcentaje de población analfabeta y sin estudios de 16 años o más, sobre el total de población de 16 años o más. Valor de referencia de vulnerabilidad (2011): 16,38%.

(6) IBVU Vivienda: Porcentaje de viviendas familiares (principales, secundarias, vacías) en edificios en estado en estado ruinoso, malo o deficiente, sobre el total de viviendas familiares (principales, secundarias, vacías). Valor de referencia de vulnerabilidad (2011): 17,50 %.

(7) IBVU Paro: Porcentaje de la población de 16 años o más en situación de paro, respecto al total de población activa de 16 años o más. Valor de referencia de vulnerabilidad (2011): 42,33 %.

Definiciones

ÁREA ESTADÍSTICA CON CONCENTRACIONES SIGNIFICATIVAS DE POBLACIÓN INMIGRANTE (AE-INMG)

Agrupación de secciones censales colindantes y de cierta homogeneidad urbanística, de entre 3.500 y 15.000 habitantes en las que el valor de Indicador de Inmigración (I-INMG) del conjunto supera el valor establecido como referencia (20%).

INDICADOR DE INMIGRACIÓN (I-INMG)

Porcentaje de población nacida en países no pertenecientes a la UE-14, respecto a la población total. Se calcula restando al número total de nacidos en el extranjero, los nacidos en los países de la UE-14: Alemania; Austria; Bélgica; Dinamarca; Finlandia; Francia; Reino Unido; Grecia; Irlanda; Italia; Luxemburgo; Países Bajos; Portugal; y Suecia.

Síntesis Metodológica

El cuerpo de estudio del Catálogo de Barrios Vulnerables de 2011 sigue el criterio establecido en los Catálogos anteriores: centrándose en los municipios mayores de 50.000 habitantes y capitales de provincia. Los trabajos del Catálogo de 2011, siguen la misma metodología que los de 1991, 2001, y 2006, con la única particularidad de que sólo identifican las Áreas Estadísticas Vulnerables, sin realizar el análisis urbanístico detallado que permitía identificar a partir de ellas los Barrios Vulnerables. En el Catálogo de 2011 se han delimitado AE-INMG (Área Estadística con concentraciones significativas de población inmigrante) y AEV (Áreas Estadísticas Vulnerables según los 3 Indicadores Básicos de Vulnerabilidad Urbana: IBVU Estudios, IBVU Vivienda o IBVU Paro). Estas delimitaciones son independientes y pueden superponerse para su análisis en el Visor del Catálogo.

En el caso del Indicador de Inmigración (I-INMG), para el desarrollo del estudio de 2011 se ha partido del análisis de la evolución de los Barrios con concentraciones significativas de población inmigrante identificados previamente en el año 2006, viendo primero si seguían o no cumpliendo esta condición en el año 2011. Posteriormente, se han identificado las nuevas Áreas Estadísticas con concentraciones significativas de población inmigrante (AE-INMG) no coincidentes con Barrios identificados en el Catálogo de 2006, incluyendo también las ciudades que no contaban con Barrios de este tipo en el año 2006.

Una vez identificadas las secciones censales que en 2011 superan los umbrales de referencia del Indicador de Inmigración (I-INMG), se procede a agrupar estas secciones en Áreas Estadísticas con concentraciones significativas de población inmigrante (AE-INMG).

La metodología detallada completa puede consultarse en:

https://apps.fomento.gob.es/BarriosVulnerables/static/adjunto/Sintesis_metodologica_general_catalogo_bbvv.pdf

Datos sociodemográficos (Censo 2011)	Sección censal 2807912075		AE-INMG 28079061	
	Valores absolutos	%	Valores absolutos	%
Población total	1.955		8.570	
Población nacida en el extranjero total	725	37,08	2.585	30,16
Población nacida en el extranjero (excepto UE-15)	710	36,32	2.445	28,53

	Sección	AE-INMG	Municipio	Comunidad Autónoma	España
INDICADOR DE INMIGRACIÓN (I-INMG)	36,32	28,53	14,86	14,60	9,99
INDICADORES BÁSICOS DE VULNERABILIDAD URBANA (IBVU) (4)					
IBVU Estudios (5)	6,75	9,16	7,65	7,69	10,92
IBVU Vivienda (6)	0,00	1,00	7,23	4,40	6,99
IBVU Paro (7)	44,80	35,38	21,47	23,12	29,64

(4) Además del Indicador de Inmigración (I-INMG) se ofrecen los valores de los 3 Indicadores Básicos de Vulnerabilidad Urbana (IBVU) para poder analizar la situación de cada sección censal y AE-INMG en relación con los valores de referencia de vulnerabilidad para estos 3 indicadores.

(5) IBVU Estudios: Porcentaje de población analfabeta y sin estudios de 16 años o más, sobre el total de población de 16 años o más. Valor de referencia de vulnerabilidad (2011): 16,38%.

(6) IBVU Vivienda: Porcentaje de viviendas familiares (principales, secundarias, vacías) en edificios en estado en estado ruinoso, malo o deficiente, sobre el total de viviendas familiares (principales, secundarias, vacías). Valor de referencia de vulnerabilidad (2011): 17,50 %.

(7) IBVU Paro: Porcentaje de la población de 16 años o más en situación de paro, respecto al total de población activa de 16 años o más. Valor de referencia de vulnerabilidad (2011): 42,33 %.

Definiciones

ÁREA ESTADÍSTICA CON CONCENTRACIONES SIGNIFICATIVAS DE POBLACIÓN INMIGRANTE (AE-INMG)

Agrupación de secciones censales colindantes y de cierta homogeneidad urbanística, de entre 3.500 y 15.000 habitantes en las que el valor de Indicador de Inmigración (I-INMG) del conjunto supera el valor establecido como referencia (20%).

INDICADOR DE INMIGRACIÓN (I-INMG)

Porcentaje de población nacida en países no pertenecientes a la UE-14, respecto a la población total. Se calcula restando al número total de nacidos en el extranjero, los nacidos en los países de la UE-14: Alemania; Austria; Bélgica; Dinamarca; Finlandia; Francia; Reino Unido; Grecia; Irlanda; Italia; Luxemburgo; Países Bajos; Portugal; y Suecia.

Síntesis Metodológica

El cuerpo de estudio del Catálogo de Barrios Vulnerables de 2011 sigue el criterio establecido en los Catálogos anteriores: centrándose en los municipios mayores de 50.000 habitantes y capitales de provincia. Los trabajos del Catálogo de 2011, siguen la misma metodología que los de 1991, 2001, y 2006, con la única particularidad de que sólo identifican las Áreas Estadísticas Vulnerables, sin realizar el análisis urbanístico detallado que permitía identificar a partir de ellas los Barrios Vulnerables. En el Catálogo de 2011 se han delimitado AE-INMG (Área Estadística con concentraciones significativas de población inmigrante) y AEV (Áreas Estadísticas Vulnerables según los 3 Indicadores Básicos de Vulnerabilidad Urbana: IBVU Estudios, IBVU Vivienda o IBVU Paro). Estas delimitaciones son independientes y pueden superponerse para su análisis en el Visor del Catálogo.

En el caso del Indicador de Inmigración (I-INMG), para el desarrollo del estudio de 2011 se ha partido del análisis de la evolución de los Barrios con concentraciones significativas de población inmigrante identificados previamente en el año 2006, viendo primero si seguían o no cumpliendo esta condición en el año 2011. Posteriormente, se han identificado las nuevas Áreas Estadísticas con concentraciones significativas de población inmigrante (AE-INMG) no coincidentes con Barrios identificados en el Catálogo de 2006, incluyendo también las ciudades que no contaban con Barrios de este tipo en el año 2006.

Una vez identificadas las secciones censales que en 2011 superan los umbrales de referencia del Indicador de Inmigración (I-INMG), se procede a agrupar estas secciones en Áreas Estadísticas con concentraciones significativas de población inmigrante (AE-INMG).

La metodología detallada completa puede consultarse en:

https://apps.fomento.gob.es/BarriosVulnerables/static/adjunto/Sintesis_metodologica_general_catalogo_bbvv.pdf

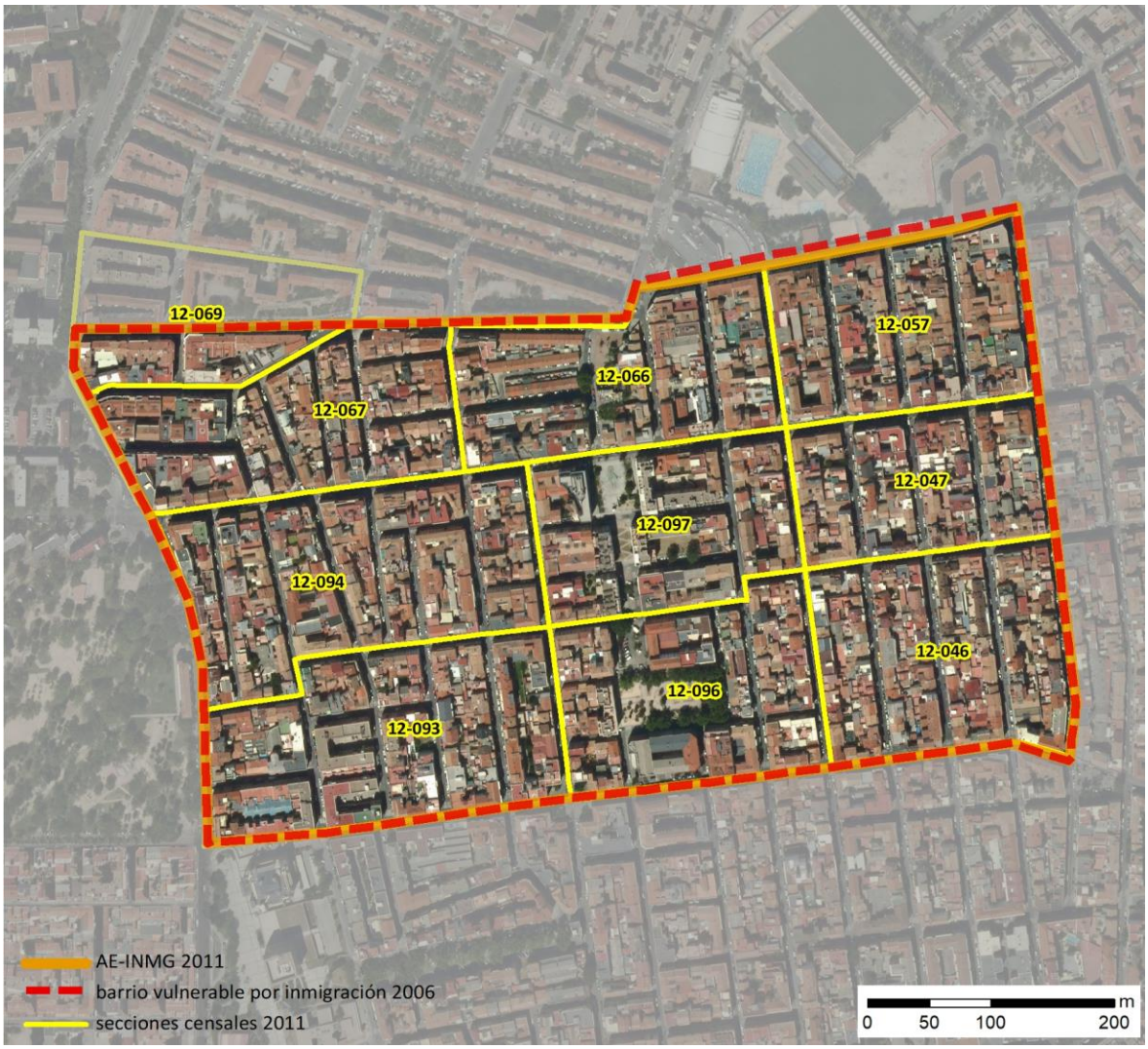

Localización en detalle del AE-INMG

Datos básicos del AE-INMG (1)

Población total	15.295
Población nacida en el extranjero total	5.920
Población nacida en el extranjero (excepto UE-15)	5.785
Densidad población (hab/Km²)	48.302,97
Superficie (ha)	31,66
Nº de secciones censales	10

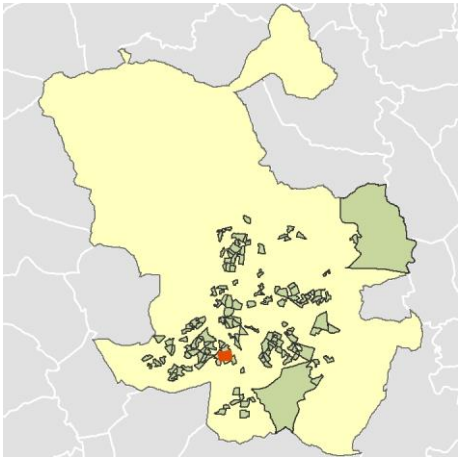

Localización del AE-INMG dentro del término municipal

	Valor del AE-INMG	Valor de referencia (2)
INDICADOR DE INMIGRACIÓN (I-INMG) (3)	**37,82 %**	20,00%

(1) Área Estadística con concentraciones significativas de población inmigrante (AE-INMG)

(2) Valor que se ha tomado como referencia para este estudio

(3) Indicador de Inmigración: (I-INMG): Porcentaje de población nacida en países no pertenecientes a la UE-14, respecto a la población total. Se calcula restando al número total de nacidos en el extranjero, los nacidos en los países de la UE-14: Alemania; Austria; Bélgica; Dinamarca; Finlandia; Francia; Reino Unido; Grecia; Irlanda; Italia; Luxemburgo; Países Bajos; Portugal; y Suecia.

Datos sociodemográficos (Censo 2011)	Sección censal 2807912046		AE-INMG 28079062	
	Valores absolutos	%	Valores absolutos	%
Población total	1.245		15.295	
Población nacida en el extranjero total	505	40,56	5.920	38,71
Población nacida en el extranjero (excepto UE-15)	505	40,56	5.785	37,82

	Sección	AE-INMG	Municipio	Comunidad Autónoma	España
INDICADOR DE INMIGRACIÓN (I-INMG)	40,56	37,82	14,86	14,60	9,99
INDICADORES BÁSICOS DE VULNERABILIDAD URBANA (IBVU) (4)					
IBVU Estudios (5)	7,66	8,61	7,65	7,69	10,92
IBVU Vivienda (6)	13,67	19,29	7,23	4,40	6,99
IBVU Paro (7)	27,13	28,18	21,47	23,12	29,64

(4) Además del Indicador de Inmigración (I-INMG) se ofrecen los valores de los 3 Indicadores Básicos de Vulnerabilidad Urbana (IBVU) para poder analizar la situación de cada sección censal y AE-INMG en relación con los valores de referencia de vulnerabilidad para estos 3 indicadores.

(5) IBVU Estudios: Porcentaje de población analfabeta y sin estudios de 16 años o más, sobre el total de población de 16 años o más. Valor de referencia de vulnerabilidad (2011): 16,38%.

(6) IBVU Vivienda: Porcentaje de viviendas familiares (principales, secundarias, vacías) en edificios en estado en estado ruinoso, malo o deficiente, sobre el total de viviendas familiares (principales, secundarias, vacías). Valor de referencia de vulnerabilidad (2011): 17,50 %.

(7) IBVU Paro: Porcentaje de la población de 16 años o más en situación de paro, respecto al total de población activa de 16 años o más. Valor de referencia de vulnerabilidad (2011): 42,33 %.

Definiciones

ÁREA ESTADÍSTICA CON CONCENTRACIONES SIGNIFICATIVAS DE POBLACIÓN INMIGRANTE (AE-INMG)

Agrupación de secciones censales colindantes y de cierta homogeneidad urbanística, de entre 3.500 y 15.000 habitantes en las que el valor de Indicador de Inmigración (I-INMG) del conjunto supera el valor establecido como referencia (20%).

INDICADOR DE INMIGRACIÓN (I-INMG)

Porcentaje de población nacida en países no pertenecientes a la UE-14, respecto a la población total. Se calcula restando al número total de nacidos en el extranjero, los nacidos en los países de la UE-14: Alemania; Austria; Bélgica; Dinamarca; Finlandia; Francia; Reino Unido; Grecia; Irlanda; Italia; Luxemburgo; Países Bajos; Portugal; y Suecia.

Síntesis Metodológica

El cuerpo de estudio del Catálogo de Barrios Vulnerables de 2011 sigue el criterio establecido en los Catálogos anteriores: centrándose en los municipios mayores de 50.000 habitantes y capitales de provincia. Los trabajos del Catálogo de 2011, siguen la misma metodología que los de 1991, 2001, y 2006, con la única particularidad de que sólo identifican las Áreas Estadísticas Vulnerables, sin realizar el análisis urbanístico detallado que permitía identificar a partir de ellas los Barrios Vulnerables. En el Catálogo de 2011 se han delimitado AE-INMG (Área Estadística con concentraciones significativas de población inmigrante) y AEV (Áreas Estadísticas Vulnerables según los 3 Indicadores Básicos de Vulnerabilidad Urbana: IBVU Estudios, IBVU Vivienda o IBVU Paro). Estas delimitaciones son independientes y pueden superponerse para su análisis en el Visor del Catálogo.

En el caso del Indicador de Inmigración (I-INMG), para el desarrollo del estudio de 2011 se ha partido del análisis de la evolución de los Barrios con concentraciones significativas de población inmigrante identificados previamente en el año 2006, viendo primero si seguían o no cumpliendo esta condición en el año 2011. Posteriormente, se han identificado las nuevas Áreas Estadísticas con concentraciones significativas de población inmigrante (AE-INMG) no coincidentes con Barrios identificados en el Catálogo de 2006, incluyendo también las ciudades que no contaban con Barrios de este tipo en el año 2006.

Una vez identificadas las secciones censales que en 2011 superan los umbrales de referencia del Indicador de Inmigración (I-INMG), se procede a agrupar estas secciones en Áreas Estadísticas con concentraciones significativas de población inmigrante (AE-INMG).

La metodología detallada completa puede consultarse en:

https://apps.fomento.gob.es/BarriosVulnerables/static/adjunto/Sintesis_metodologica_general_catalogo_bbvv.pdf

Datos sociodemográficos (Censo 2011)	Sección censal 2807912047		AE-INMG 28079062	
	Valores absolutos	%	Valores absolutos	%
Población total	1.745		15.295	
Población nacida en el extranjero total	1.065	61,03	5.920	38,71
Población nacida en el extranjero (excepto UE-15)	1.060	60,74	5.785	37,82

	Sección	AE-INMG	Municipio	Comunidad Autónoma	España
INDICADOR DE INMIGRACIÓN (I-INMG)	60,74	37,82	14,86	14,60	9,99
INDICADORES BÁSICOS DE VULNERABILIDAD URBANA (IBVU) (4)					
IBVU Estudios (5)	9,93	8,61	7,65	7,69	10,92
IBVU Vivienda (6)	6,43	19,29	7,23	4,40	6,99
IBVU Paro (7)	37,63	28,18	21,47	23,12	29,64

(4) Además del Indicador de Inmigración (I-INMG) se ofrecen los valores de los 3 Indicadores Básicos de Vulnerabilidad Urbana (IBVU) para poder analizar la situación de cada sección censal y AE-INMG en relación con los valores de referencia de vulnerabilidad para estos 3 indicadores.

(5) IBVU Estudios: Porcentaje de población analfabeta y sin estudios de 16 años o más, sobre el total de población de 16 años o más. Valor de referencia de vulnerabilidad (2011): 16,38%.

(6) IBVU Vivienda: Porcentaje de viviendas familiares (principales, secundarias, vacías) en edificios en estado en estado ruinoso, malo o deficiente, sobre el total de viviendas familiares (principales, secundarias, vacías). Valor de referencia de vulnerabilidad (2011): 17,50 %.

(7) IBVU Paro: Porcentaje de la población de 16 años o más en situación de paro, respecto al total de población activa de 16 años o más. Valor de referencia de vulnerabilidad (2011): 42,33 %.

Definiciones

ÁREA ESTADÍSTICA CON CONCENTRACIONES SIGNIFICATIVAS DE POBLACIÓN INMIGRANTE (AE-INMG)

Agrupación de secciones censales colindantes y de cierta homogeneidad urbanística, de entre 3.500 y 15.000 habitantes en las que el valor de Indicador de Inmigración (I-INMG) del conjunto supera el valor establecido como referencia (20%).

INDICADOR DE INMIGRACIÓN (I-INMG)

Porcentaje de población nacida en países no pertenecientes a la UE-14, respecto a la población total. Se calcula restando al número total de nacidos en el extranjero, los nacidos en los países de la UE-14: Alemania; Austria; Bélgica; Dinamarca; Finlandia; Francia; Reino Unido; Grecia; Irlanda; Italia; Luxemburgo; Países Bajos; Portugal; y Suecia.

Síntesis Metodológica

El cuerpo de estudio del Catálogo de Barrios Vulnerables de 2011 sigue el criterio establecido en los Catálogos anteriores: centrándose en los municipios mayores de 50.000 habitantes y capitales de provincia. Los trabajos del Catálogo de 2011, siguen la misma metodología que los de 1991, 2001, y 2006, con la única particularidad de que sólo identifican las Áreas Estadísticas Vulnerables, sin realizar el análisis urbanístico detallado que permitía identificar a partir de ellas los Barrios Vulnerables. En el Catálogo de 2011 se han delimitado AE-INMG (Área Estadística con concentraciones significativas de población inmigrante) y AEV (Áreas Estadísticas Vulnerables según los 3 Indicadores Básicos de Vulnerabilidad Urbana: IBVU Estudios, IBVU Vivienda o IBVU Paro). Estas delimitaciones son independientes y pueden superponerse para su análisis en el Visor del Catálogo.

En el caso del Indicador de Inmigración (I-INMG), para el desarrollo del estudio de 2011 se ha partido del análisis de la evolución de los Barrios con concentraciones significativas de población inmigrante identificados previamente en el año 2006, viendo primero si seguían o no cumpliendo esta condición en el año 2011. Posteriormente, se han identificado las nuevas Áreas Estadísticas con concentraciones significativas de población inmigrante (AE-INMG) no coincidentes con Barrios identificados en el Catálogo de 2006, incluyendo también las ciudades que no contaban con Barrios de este tipo en el año 2006.

Una vez identificadas las secciones censales que en 2011 superan los umbrales de referencia del Indicador de Inmigración (I-INMG), se procede a agrupar estas secciones en Áreas Estadísticas con concentraciones significativas de población inmigrante (AE-INMG).

La metodología detallada completa puede consultarse en:

https://apps.fomento.gob.es/BarriosVulnerables/static/adjunto/Sintesis_metodologica_general_catalogo_bbvv.pdf

Datos sociodemográficos (Censo 2011)	Sección censal 2807912057		AE-INMG 28079062	
	Valores absolutos	%	Valores absolutos	%
Población total	1.895		15.295	
Población nacida en el extranjero total	955	50,40	5.920	38,71
Población nacida en el extranjero (excepto UE-15)	910	48,02	5.785	37,82

	Sección	AE-INMG	Municipio	Comunidad Autónoma	España
INDICADOR DE INMIGRACIÓN (I-INMG)	48,02	37,82	14,86	14,60	9,99
INDICADORES BÁSICOS DE VULNERABILIDAD URBANA (IBVU) (4)					
IBVU Estudios (5)	4,18	8,61	7,65	7,69	10,92
IBVU Vivienda (6)	46,41	19,29	7,23	4,40	6,99
IBVU Paro (7)	19,92	28,18	21,47	23,12	29,64

(4) Además del Indicador de Inmigración (I-INMG) se ofrecen los valores de los 3 Indicadores Básicos de Vulnerabilidad Urbana (IBVU) para poder analizar la situación de cada sección censal y AE-INMG en relación con los valores de referencia de vulnerabilidad para estos 3 indicadores.

(5) IBVU Estudios: Porcentaje de población analfabeta y sin estudios de 16 años o más, sobre el total de población de 16 años o más. Valor de referencia de vulnerabilidad (2011): 16,38%.

(6) IBVU Vivienda: Porcentaje de viviendas familiares (principales, secundarias, vacías) en edificios en estado en estado ruinoso, malo o deficiente, sobre el total de viviendas familiares (principales, secundarias, vacías). Valor de referencia de vulnerabilidad (2011): 17,50 %.

(7) IBVU Paro: Porcentaje de la población de 16 años o más en situación de paro, respecto al total de población activa de 16 años o más. Valor de referencia de vulnerabilidad (2011): 42,33 %.

Definiciones

ÁREA ESTADÍSTICA CON CONCENTRACIONES SIGNIFICATIVAS DE POBLACIÓN INMIGRANTE (AE-INMG)

Agrupación de secciones censales colindantes y de cierta homogeneidad urbanística, de entre 3.500 y 15.000 habitantes en las que el valor de Indicador de Inmigración (I-INMG) del conjunto supera el valor establecido como referencia (20%).

INDICADOR DE INMIGRACIÓN (I-INMG)

Porcentaje de población nacida en países no pertenecientes a la UE-14, respecto a la población total. Se calcula restando al número total de nacidos en el extranjero, los nacidos en los países de la UE-14: Alemania; Austria; Bélgica; Dinamarca; Finlandia; Francia; Reino Unido; Grecia; Irlanda; Italia; Luxemburgo; Países Bajos; Portugal; y Suecia.

Síntesis Metodológica

El cuerpo de estudio del Catálogo de Barrios Vulnerables de 2011 sigue el criterio establecido en los Catálogos anteriores: centrándose en los municipios mayores de 50.000 habitantes y capitales de provincia. Los trabajos del Catálogo de 2011, siguen la misma metodología que los de 1991, 2001, y 2006, con la única particularidad de que sólo identifican las Áreas Estadísticas Vulnerables, sin realizar el análisis urbanístico detallado que permitía identificar a partir de ellas los Barrios Vulnerables. En el Catálogo de 2011 se han delimitado AE-INMG (Área Estadística con concentraciones significativas de población inmigrante) y AEV (Áreas Estadísticas Vulnerables según los 3 Indicadores Básicos de Vulnerabilidad Urbana: IBVU Estudios, IBVU Vivienda o IBVU Paro). Estas delimitaciones son independientes y pueden superponerse para su análisis en el Visor del Catálogo.

En el caso del Indicador de Inmigración (I-INMG), para el desarrollo del estudio de 2011 se ha partido del análisis de la evolución de los Barrios con concentraciones significativas de población inmigrante identificados previamente en el año 2006, viendo primero si seguían o no cumpliendo esta condición en el año 2011. Posteriormente, se han identificado las nuevas Áreas Estadísticas con concentraciones significativas de población inmigrante (AE-INMG) no coincidentes con Barrios identificados en el Catálogo de 2006, incluyendo también las ciudades que no contaban con Barrios de este tipo en el año 2006.

Una vez identificadas las secciones censales que en 2011 superan los umbrales de referencia del Indicador de Inmigración (I-INMG), se procede a agrupar estas secciones en Áreas Estadísticas con concentraciones significativas de población inmigrante (AE-INMG).

La metodología detallada completa puede consultarse en:

https://apps.fomento.gob.es/BarriosVulnerables/static/adjunto/Sintesis_metodologica_general_catalogo_bbvv.pdf

Datos sociodemográficos (Censo 2011)	Sección censal 2807912066		AE-INMG 28079062	
	Valores absolutos	%	Valores absolutos	%
Población total	1.005		15.295	
Población nacida en el extranjero total	345	34,33	5.920	38,71
Población nacida en el extranjero (excepto UE-15)	345	34,33	5.785	37,82

	Sección	AE-INMG	Municipio	Comunidad Autónoma	España
INDICADOR DE INMIGRACIÓN (I-INMG)	34,33	37,82	14,86	14,60	9,99
INDICADORES BÁSICOS DE VULNERABILIDAD URBANA (IBVU) (4)					
IBVU Estudios (5)	1,23	8,61	7,65	7,69	10,92
IBVU Vivienda (6)	25,00	19,29	7,23	4,40	6,99
IBVU Paro (7)	33,33	28,18	21,47	23,12	29,64

(4) Además del Indicador de Inmigración (I-INMG) se ofrecen los valores de los 3 Indicadores Básicos de Vulnerabilidad Urbana (IBVU) para poder analizar la situación de cada sección censal y AE-INMG en relación con los valores de referencia de vulnerabilidad para estos 3 indicadores.

(5) IBVU Estudios: Porcentaje de población analfabeta y sin estudios de 16 años o más, sobre el total de población de 16 años o más. Valor de referencia de vulnerabilidad (2011): 16,38%.

(6) IBVU Vivienda: Porcentaje de viviendas familiares (principales, secundarias, vacías) en edificios en estado en estado ruinoso, malo o deficiente, sobre el total de viviendas familiares (principales, secundarias, vacías). Valor de referencia de vulnerabilidad (2011): 17,50 %.

(7) IBVU Paro: Porcentaje de la población de 16 años o más en situación de paro, respecto al total de población activa de 16 años o más. Valor de referencia de vulnerabilidad (2011): 42,33 %.

Definiciones

ÁREA ESTADÍSTICA CON CONCENTRACIONES SIGNIFICATIVAS DE POBLACIÓN INMIGRANTE (AE-INMG)

Agrupación de secciones censales colindantes y de cierta homogeneidad urbanística, de entre 3.500 y 15.000 habitantes en las que el valor de Indicador de Inmigración (I-INMG) del conjunto supera el valor establecido como referencia (20%).

INDICADOR DE INMIGRACIÓN (I-INMG)

Porcentaje de población nacida en países no pertenecientes a la UE-14, respecto a la población total. Se calcula restando al número total de nacidos en el extranjero, los nacidos en los países de la UE-14: Alemania; Austria; Bélgica; Dinamarca; Finlandia; Francia; Reino Unido; Grecia; Irlanda; Italia; Luxemburgo; Países Bajos; Portugal; y Suecia.

Síntesis Metodológica

El cuerpo de estudio del Catálogo de Barrios Vulnerables de 2011 sigue el criterio establecido en los Catálogos anteriores: centrándose en los municipios mayores de 50.000 habitantes y capitales de provincia. Los trabajos del Catálogo de 2011, siguen la misma metodología que los de 1991, 2001, y 2006, con la única particularidad de que sólo identifican las Áreas Estadísticas Vulnerables, sin realizar el análisis urbanístico detallado que permitía identificar a partir de ellas los Barrios Vulnerables. En el Catálogo de 2011 se han delimitado AE-INMG (Área Estadística con concentraciones significativas de población inmigrante) y AEV (Áreas Estadísticas Vulnerables según los 3 Indicadores Básicos de Vulnerabilidad Urbana: IBVU Estudios, IBVU Vivienda o IBVU Paro). Estas delimitaciones son independientes y pueden superponerse para su análisis en el Visor del Catálogo.

En el caso del Indicador de Inmigración (I-INMG), para el desarrollo del estudio de 2011 se ha partido del análisis de la evolución de los Barrios con concentraciones significativas de población inmigrante identificados previamente en el año 2006, viendo primero si seguían o no cumpliendo esta condición en el año 2011. Posteriormente, se han identificado las nuevas Áreas Estadísticas con concentraciones significativas de población inmigrante (AE-INMG) no coincidentes con Barrios identificados en el Catálogo de 2006, incluyendo también las ciudades que no contaban con Barrios de este tipo en el año 2006.

Una vez identificadas las secciones censales que en 2011 superan los umbrales de referencia del Indicador de Inmigración (I-INMG), se procede a agrupar estas secciones en Áreas Estadísticas con concentraciones significativas de población inmigrante (AE-INMG).

La metodología detallada completa puede consultarse en:

https://apps.fomento.gob.es/BarriosVulnerables/static/adjunto/Sintesis_metodologica_general_catalogo_bbvv.pdf

Datos sociodemográficos (Censo 2011)	Sección censal 2807912067		AE-INMG 28079062	
	Valores absolutos	%	Valores absolutos	%
Población total	1.525		15.295	
Población nacida en el extranjero total	410	26,89	5.920	38,71
Población nacida en el extranjero (excepto UE-15)	410	26,89	5.785	37,82

	Sección	AE-INMG	Municipio	Comunidad Autónoma	España
INDICADOR DE INMIGRACIÓN (I-INMG)	26,89	37,82	14,86	14,60	9,99
INDICADORES BÁSICOS DE VULNERABILIDAD URBANA (IBVU) (4)					
IBVU Estudios (5)	11,88	8,61	7,65	7,69	10,92
IBVU Vivienda (6)	2,24	19,29	7,23	4,40	6,99
IBVU Paro (7)	18,00	28,18	21,47	23,12	29,64

(4) Además del Indicador de Inmigración (I-INMG) se ofrecen los valores de los 3 Indicadores Básicos de Vulnerabilidad Urbana (IBVU) para poder analizar la situación de cada sección censal y AE-INMG en relación con los valores de referencia de vulnerabilidad para estos 3 indicadores.

(5) IBVU Estudios: Porcentaje de población analfabeta y sin estudios de 16 años o más, sobre el total de población de 16 años o más. Valor de referencia de vulnerabilidad (2011): 16,38%.

(6) IBVU Vivienda: Porcentaje de viviendas familiares (principales, secundarias, vacías) en edificios en estado en estado ruinoso, malo o deficiente, sobre el total de viviendas familiares (principales, secundarias, vacías). Valor de referencia de vulnerabilidad (2011): 17,50 %.

(7) IBVU Paro: Porcentaje de la población de 16 años o más en situación de paro, respecto al total de población activa de 16 años o más. Valor de referencia de vulnerabilidad (2011): 42,33 %.

Definiciones

ÁREA ESTADÍSTICA CON CONCENTRACIONES SIGNIFICATIVAS DE POBLACIÓN INMIGRANTE (AE-INMG)

Agrupación de secciones censales colindantes y de cierta homogeneidad urbanística, de entre 3.500 y 15.000 habitantes en las que el valor de Indicador de Inmigración (I-INMG) del conjunto supera el valor establecido como referencia (20%).

INDICADOR DE INMIGRACIÓN (I-INMG)

Porcentaje de población nacida en países no pertenecientes a la UE-14, respecto a la población total. Se calcula restando al número total de nacidos en el extranjero, los nacidos en los países de la UE-14: Alemania; Austria; Bélgica; Dinamarca; Finlandia; Francia; Reino Unido; Grecia; Irlanda; Italia; Luxemburgo; Países Bajos; Portugal; y Suecia.

Síntesis Metodológica

El cuerpo de estudio del Catálogo de Barrios Vulnerables de 2011 sigue el criterio establecido en los Catálogos anteriores: centrándose en los municipios mayores de 50.000 habitantes y capitales de provincia. Los trabajos del Catálogo de 2011, siguen la misma metodología que los de 1991, 2001, y 2006, con la única particularidad de que sólo identifican las Áreas Estadísticas Vulnerables, sin realizar el análisis urbanístico detallado que permitía identificar a partir de ellas los Barrios Vulnerables. En el Catálogo de 2011 se han delimitado AE-INMG (Área Estadística con concentraciones significativas de población inmigrante) y AEV (Áreas Estadísticas Vulnerables según los 3 Indicadores Básicos de Vulnerabilidad Urbana: IBVU Estudios, IBVU Vivienda o IBVU Paro). Estas delimitaciones son independientes y pueden superponerse para su análisis en el Visor del Catálogo.

En el caso del Indicador de Inmigración (I-INMG), para el desarrollo del estudio de 2011 se ha partido del análisis de la evolución de los Barrios con concentraciones significativas de población inmigrante identificados previamente en el año 2006, viendo primero si seguían o no cumpliendo esta condición en el año 2011. Posteriormente, se han identificado las nuevas Áreas Estadísticas con concentraciones significativas de población inmigrante (AE-INMG) no coincidentes con Barrios identificados en el Catálogo de 2006, incluyendo también las ciudades que no contaban con Barrios de este tipo en el año 2006.

Una vez identificadas las secciones censales que en 2011 superan los umbrales de referencia del Indicador de Inmigración (I-INMG), se procede a agrupar estas secciones en Áreas Estadísticas con concentraciones significativas de población inmigrante (AE-INMG).

La metodología detallada completa puede consultarse en:

https://apps.fomento.gob.es/BarriosVulnerables/static/adjunto/Sintesis_metodologica_general_catalogo_bbvv.pdf

Datos sociodemográficos (Censo 2011)	Sección censal 2807912069		AE-INMG 28079062	
	Valores absolutos	%	Valores absolutos	%
Población total	1.645		15.295	
Población nacida en el extranjero total	725	44,07	5.920	38,71
Población nacida en el extranjero (excepto UE-15)	725	44,07	5.785	37,82

	Sección	AE-INMG	Municipio	Comunidad Autónoma	España
INDICADOR DE INMIGRACIÓN (I-INMG)	44,07	37,82	14,86	14,60	9,99
INDICADORES BÁSICOS DE VULNERABILIDAD URBANA (IBVU) (4)					
IBVU Estudios (5)	6,69	8,61	7,65	7,69	10,92
IBVU Vivienda (6)	0,00	19,29	7,23	4,40	6,99
IBVU Paro (7)	29,55	28,18	21,47	23,12	29,64

(4) Además del Indicador de Inmigración (I-INMG) se ofrecen los valores de los 3 Indicadores Básicos de Vulnerabilidad Urbana (IBVU) para poder analizar la situación de cada sección censal y AE-INMG en relación con los valores de referencia de vulnerabilidad para estos 3 indicadores.

(5) IBVU Estudios: Porcentaje de población analfabeta y sin estudios de 16 años o más, sobre el total de población de 16 años o más. Valor de referencia de vulnerabilidad (2011): 16,38%.

(6) IBVU Vivienda: Porcentaje de viviendas familiares (principales, secundarias, vacías) en edificios en estado en estado ruinoso, malo o deficiente, sobre el total de viviendas familiares (principales, secundarias, vacías). Valor de referencia de vulnerabilidad (2011): 17,50 %.

(7) IBVU Paro: Porcentaje de la población de 16 años o más en situación de paro, respecto al total de población activa de 16 años o más. Valor de referencia de vulnerabilidad (2011): 42,33 %.

Definiciones

ÁREA ESTADÍSTICA CON CONCENTRACIONES SIGNIFICATIVAS DE POBLACIÓN INMIGRANTE (AE-INMG)

Agrupación de secciones censales colindantes y de cierta homogeneidad urbanística, de entre 3.500 y 15.000 habitantes en las que el valor de Indicador de Inmigración (I-INMG) del conjunto supera el valor establecido como referencia (20%).

INDICADOR DE INMIGRACIÓN (I-INMG)

Porcentaje de población nacida en países no pertenecientes a la UE-14, respecto a la población total. Se calcula restando al número total de nacidos en el extranjero, los nacidos en los países de la UE-14: Alemania; Austria; Bélgica; Dinamarca; Finlandia; Francia; Reino Unido; Grecia; Irlanda; Italia; Luxemburgo; Países Bajos; Portugal; y Suecia.

Síntesis Metodológica

El cuerpo de estudio del Catálogo de Barrios Vulnerables de 2011 sigue el criterio establecido en los Catálogos anteriores: centrándose en los municipios mayores de 50.000 habitantes y capitales de provincia. Los trabajos del Catálogo de 2011, siguen la misma metodología que los de 1991, 2001, y 2006, con la única particularidad de que sólo identifican las Áreas Estadísticas Vulnerables, sin realizar el análisis urbanístico detallado que permitía identificar a partir de ellas los Barrios Vulnerables. En el Catálogo de 2011 se han delimitado AE-INMG (Área Estadística con concentraciones significativas de población inmigrante) y AEV (Áreas Estadísticas Vulnerables según los 3 Indicadores Básicos de Vulnerabilidad Urbana: IBVU Estudios, IBVU Vivienda o IBVU Paro). Estas delimitaciones son independientes y pueden superponerse para su análisis en el Visor del Catálogo.

En el caso del Indicador de Inmigración (I-INMG), para el desarrollo del estudio de 2011 se ha partido del análisis de la evolución de los Barrios con concentraciones significativas de población inmigrante identificados previamente en el año 2006, viendo primero si seguían o no cumpliendo esta condición en el año 2011. Posteriormente, se han identificado las nuevas Áreas Estadísticas con concentraciones significativas de población inmigrante (AE-INMG) no coincidentes con Barrios identificados en el Catálogo de 2006, incluyendo también las ciudades que no contaban con Barrios de este tipo en el año 2006.

Una vez identificadas las secciones censales que en 2011 superan los umbrales de referencia del Indicador de Inmigración (I-INMG), se procede a agrupar estas secciones en Áreas Estadísticas con concentraciones significativas de población inmigrante (AE-INMG).

La metodología detallada completa puede consultarse en:

https://apps.fomento.gob.es/BarriosVulnerables/static/adjunto/Sintesis_metodologica_general_catalogo_bbvv.pdf

Datos sociodemográficos (Censo 2011)	Sección censal 2807912093		AE-INMG 28079062	
	Valores absolutos	%	Valores absolutos	%
Población total	1.400		15.295	
Población nacida en el extranjero total	170	12,14	5.920	38,71
Población nacida en el extranjero (excepto UE-15)	175	12,50	5.785	37,82

	Sección	AE-INMG	Municipio	Comunidad Autónoma	España
INDICADOR DE INMIGRACIÓN (I-INMG)	12,50	37,82	14,86	14,60	9,99
INDICADORES BÁSICOS DE VULNERABILIDAD URBANA (IBVU) (4)					
IBVU Estudios (5)	10,46	8,61	7,65	7,69	10,92
IBVU Vivienda (6)	13,39	19,29	7,23	4,40	6,99
IBVU Paro (7)	28,57	28,18	21,47	23,12	29,64

(4) Además del Indicador de Inmigración (I-INMG) se ofrecen los valores de los 3 Indicadores Básicos de Vulnerabilidad Urbana (IBVU) para poder analizar la situación de cada sección censal y AE-INMG en relación con los valores de referencia de vulnerabilidad para estos 3 indicadores.

(5) IBVU Estudios: Porcentaje de población analfabeta y sin estudios de 16 años o más, sobre el total de población de 16 años o más. Valor de referencia de vulnerabilidad (2011): 16,38%.

(6) IBVU Vivienda: Porcentaje de viviendas familiares (principales, secundarias, vacías) en edificios en estado en estado ruinoso, malo o deficiente, sobre el total de viviendas familiares (principales, secundarias, vacías). Valor de referencia de vulnerabilidad (2011): 17,50 %.

(7) IBVU Paro: Porcentaje de la población de 16 años o más en situación de paro, respecto al total de población activa de 16 años o más. Valor de referencia de vulnerabilidad (2011): 42,33 %.

Definiciones

ÁREA ESTADÍSTICA CON CONCENTRACIONES SIGNIFICATIVAS DE POBLACIÓN INMIGRANTE (AE-INMG)

Agrupación de secciones censales colindantes y de cierta homogeneidad urbanística, de entre 3.500 y 15.000 habitantes en las que el valor de Indicador de Inmigración (I-INMG) del conjunto supera el valor establecido como referencia (20%).

INDICADOR DE INMIGRACIÓN (I-INMG)

Porcentaje de población nacida en países no pertenecientes a la UE-14, respecto a la población total. Se calcula restando al número total de nacidos en el extranjero, los nacidos en los países de la UE-14: Alemania; Austria; Bélgica; Dinamarca; Finlandia; Francia; Reino Unido; Grecia; Irlanda; Italia; Luxemburgo; Países Bajos; Portugal; y Suecia.

Síntesis Metodológica

El cuerpo de estudio del Catálogo de Barrios Vulnerables de 2011 sigue el criterio establecido en los Catálogos anteriores: centrándose en los municipios mayores de 50.000 habitantes y capitales de provincia. Los trabajos del Catálogo de 2011, siguen la misma metodología que los de 1991, 2001, y 2006, con la única particularidad de que sólo identifican las Áreas Estadísticas Vulnerables, sin realizar el análisis urbanístico detallado que permitía identificar a partir de ellas los Barrios Vulnerables. En el Catálogo de 2011 se han delimitado AE-INMG (Área Estadística con concentraciones significativas de población inmigrante) y AEV (Áreas Estadísticas Vulnerables según los 3 Indicadores Básicos de Vulnerabilidad Urbana: IBVU Estudios, IBVU Vivienda o IBVU Paro). Estas delimitaciones son independientes y pueden superponerse para su análisis en el Visor del Catálogo.

En el caso del Indicador de Inmigración (I-INMG), para el desarrollo del estudio de 2011 se ha partido del análisis de la evolución de los Barrios con concentraciones significativas de población inmigrante identificados previamente en el año 2006, viendo primero si seguían o no cumpliendo esta condición en el año 2011. Posteriormente, se han identificado las nuevas Áreas Estadísticas con concentraciones significativas de población inmigrante (AE-INMG) no coincidentes con Barrios identificados en el Catálogo de 2006, incluyendo también las ciudades que no contaban con Barrios de este tipo en el año 2006.

Una vez identificadas las secciones censales que en 2011 superan los umbrales de referencia del Indicador de Inmigración (I-INMG), se procede a agrupar estas secciones en Áreas Estadísticas con concentraciones significativas de población inmigrante (AE-INMG).

La metodología detallada completa puede consultarse en:

https://apps.fomento.gob.es/BarriosVulnerables/static/adjunto/Sintesis_metodologica_general_catalogo_bbvv.pdf

Datos sociodemográficos (Censo 2011)	Sección censal 2807912094		AE-INMG 28079062	
	Valores absolutos	%	Valores absolutos	%
Población total	2.715		15.295	
Población nacida en el extranjero total	1.155	42,54	5.920	38,71
Población nacida en el extranjero (excepto UE-15)	1.150	42,36	5.785	37,82

	Sección	AE-INMG	Municipio	Comunidad Autónoma	España
INDICADOR DE INMIGRACIÓN (I-INMG)	42,36	37,82	14,86	14,60	9,99
INDICADORES BÁSICOS DE VULNERABILIDAD URBANA (IBVU) (4)					
IBVU Estudios (5)	5,94	8,61	7,65	7,69	10,92
IBVU Vivienda (6)	41,67	19,29	7,23	4,40	6,99
IBVU Paro (7)	29,38	28,18	21,47	23,12	29,64

(4) Además del Indicador de Inmigración (I-INMG) se ofrecen los valores de los 3 Indicadores Básicos de Vulnerabilidad Urbana (IBVU) para poder analizar la situación de cada sección censal y AE-INMG en relación con los valores de referencia de vulnerabilidad para estos 3 indicadores.

(5) IBVU Estudios: Porcentaje de población analfabeta y sin estudios de 16 años o más, sobre el total de población de 16 años o más. Valor de referencia de vulnerabilidad (2011): 16,38%.

(6) IBVU Vivienda: Porcentaje de viviendas familiares (principales, secundarias, vacías) en edificios en estado en estado ruinoso, malo o deficiente, sobre el total de viviendas familiares (principales, secundarias, vacías). Valor de referencia de vulnerabilidad (2011): 17,50 %.

(7) IBVU Paro: Porcentaje de la población de 16 años o más en situación de paro, respecto al total de población activa de 16 años o más. Valor de referencia de vulnerabilidad (2011): 42,33 %.

Definiciones

ÁREA ESTADÍSTICA CON CONCENTRACIONES SIGNIFICATIVAS DE POBLACIÓN INMIGRANTE (AE-INMG)

Agrupación de secciones censales colindantes y de cierta homogeneidad urbanística, de entre 3.500 y 15.000 habitantes en las que el valor de Indicador de Inmigración (I-INMG) del conjunto supera el valor establecido como referencia (20%).

INDICADOR DE INMIGRACIÓN (I-INMG)

Porcentaje de población nacida en países no pertenecientes a la UE-14, respecto a la población total. Se calcula restando al número total de nacidos en el extranjero, los nacidos en los países de la UE-14: Alemania; Austria; Bélgica; Dinamarca; Finlandia; Francia; Reino Unido; Grecia; Irlanda; Italia; Luxemburgo; Países Bajos; Portugal; y Suecia.

Síntesis Metodológica

El cuerpo de estudio del Catálogo de Barrios Vulnerables de 2011 sigue el criterio establecido en los Catálogos anteriores: centrándose en los municipios mayores de 50.000 habitantes y capitales de provincia. Los trabajos del Catálogo de 2011, siguen la misma metodología que los de 1991, 2001, y 2006, con la única particularidad de que sólo identifican las Áreas Estadísticas Vulnerables, sin realizar el análisis urbanístico detallado que permitía identificar a partir de ellas los Barrios Vulnerables. En el Catálogo de 2011 se han delimitado AE-INMG (Área Estadística con concentraciones significativas de población inmigrante) y AEV (Áreas Estadísticas Vulnerables según los 3 Indicadores Básicos de Vulnerabilidad Urbana: IBVU Estudios, IBVU Vivienda o IBVU Paro). Estas delimitaciones son independientes y pueden superponerse para su análisis en el Visor del Catálogo.

En el caso del Indicador de Inmigración (I-INMG), para el desarrollo del estudio de 2011 se ha partido del análisis de la evolución de los Barrios con concentraciones significativas de población inmigrante identificados previamente en el año 2006, viendo primero si seguían o no cumpliendo esta condición en el año 2011. Posteriormente, se han identificado las nuevas Áreas Estadísticas con concentraciones significativas de población inmigrante (AE-INMG) no coincidentes con Barrios identificados en el Catálogo de 2006, incluyendo también las ciudades que no contaban con Barrios de este tipo en el año 2006.

Una vez identificadas las secciones censales que en 2011 superan los umbrales de referencia del Indicador de Inmigración (I-INMG), se procede a agrupar estas secciones en Áreas Estadísticas con concentraciones significativas de población inmigrante (AE-INMG).

La metodología detallada completa puede consultarse en:

https://apps.fomento.gob.es/BarriosVulnerables/static/adjunto/Sintesis_metodologica_general_catalogo_bbvv.pdf

Datos sociodemográficos (Censo 2011)	Sección censal 2807912096		AE-INMG 28079062	
	Valores absolutos	%	Valores absolutos	%
Población total	1.270		15.295	
Población nacida en el extranjero total	505	39,76	5.920	38,71
Población nacida en el extranjero (excepto UE-15)	505	39,76	5.785	37,82

	Sección	AE-INMG	Municipio	Comunidad Autónoma	España
INDICADOR DE INMIGRACIÓN (I-INMG)	39,76	37,82	14,86	14,60	9,99
INDICADORES BÁSICOS DE VULNERABILIDAD URBANA (IBVU) (4)					
IBVU Estudios (5)	15,65	8,61	7,65	7,69	10,92
IBVU Vivienda (6)	14,71	19,29	7,23	4,40	6,99
IBVU Paro (7)	38,55	28,18	21,47	23,12	29,64

(4) Además del Indicador de Inmigración (I-INMG) se ofrecen los valores de los 3 Indicadores Básicos de Vulnerabilidad Urbana (IBVU) para poder analizar la situación de cada sección censal y AE-INMG en relación con los valores de referencia de vulnerabilidad para estos 3 indicadores.

(5) IBVU Estudios: Porcentaje de población analfabeta y sin estudios de 16 años o más, sobre el total de población de 16 años o más. Valor de referencia de vulnerabilidad (2011): 16,38%.

(6) IBVU Vivienda: Porcentaje de viviendas familiares (principales, secundarias, vacías) en edificios en estado en estado ruinoso, malo o deficiente, sobre el total de viviendas familiares (principales, secundarias, vacías). Valor de referencia de vulnerabilidad (2011): 17,50 %.

(7) IBVU Paro: Porcentaje de la población de 16 años o más en situación de paro, respecto al total de población activa de 16 años o más. Valor de referencia de vulnerabilidad (2011): 42,33 %.

Definiciones

ÁREA ESTADÍSTICA CON CONCENTRACIONES SIGNIFICATIVAS DE POBLACIÓN INMIGRANTE (AE-INMG)

Agrupación de secciones censales colindantes y de cierta homogeneidad urbanística, de entre 3.500 y 15.000 habitantes en las que el valor de Indicador de Inmigración (I-INMG) del conjunto supera el valor establecido como referencia (20%).

INDICADOR DE INMIGRACIÓN (I-INMG)

Porcentaje de población nacida en países no pertenecientes a la UE-14, respecto a la población total. Se calcula restando al número total de nacidos en el extranjero, los nacidos en los países de la UE-14: Alemania; Austria; Bélgica; Dinamarca; Finlandia; Francia; Reino Unido; Grecia; Irlanda; Italia; Luxemburgo; Países Bajos; Portugal; y Suecia.

Síntesis Metodológica

El cuerpo de estudio del Catálogo de Barrios Vulnerables de 2011 sigue el criterio establecido en los Catálogos anteriores: centrándose en los municipios mayores de 50.000 habitantes y capitales de provincia. Los trabajos del Catálogo de 2011, siguen la misma metodología que los de 1991, 2001, y 2006, con la única particularidad de que sólo identifican las Áreas Estadísticas Vulnerables, sin realizar el análisis urbanístico detallado que permitía identificar a partir de ellas los Barrios Vulnerables. En el Catálogo de 2011 se han delimitado AE-INMG (Área Estadística con concentraciones significativas de población inmigrante) y AEV (Áreas Estadísticas Vulnerables según los 3 Indicadores Básicos de Vulnerabilidad Urbana: IBVU Estudios, IBVU Vivienda o IBVU Paro). Estas delimitaciones son independientes y pueden superponerse para su análisis en el Visor del Catálogo.

En el caso del Indicador de Inmigración (I-INMG), para el desarrollo del estudio de 2011 se ha partido del análisis de la evolución de los Barrios con concentraciones significativas de población inmigrante identificados previamente en el año 2006, viendo primero si seguían o no cumpliendo esta condición en el año 2011. Posteriormente, se han identificado las nuevas Áreas Estadísticas con concentraciones significativas de población inmigrante (AE-INMG) no coincidentes con Barrios identificados en el Catálogo de 2006, incluyendo también las ciudades que no contaban con Barrios de este tipo en el año 2006.

Una vez identificadas las secciones censales que en 2011 superan los umbrales de referencia del Indicador de Inmigración (I-INMG), se procede a agrupar estas secciones en Áreas Estadísticas con concentraciones significativas de población inmigrante (AE-INMG).

La metodología detallada completa puede consultarse en:

https://apps.fomento.gob.es/BarriosVulnerables/static/adjunto/Sintesis_metodologica_general_catalogo_bbvv.pdf

Datos sociodemográficos (Censo 2011)	Sección censal 2807912097		AE-INMG 28079062	
	Valores absolutos	%	Valores absolutos	%
Población total	850		15.295	
Población nacida en el extranjero total	85	10,00	5.920	38,71
Población nacida en el extranjero (excepto UE-15)	0	0,00	5.785	37,82

	Sección	AE-INMG	Municipio	Comunidad Autónoma	España
INDICADOR DE INMIGRACIÓN (I-INMG)	0,00	37,82	14,86	14,60	9,99
INDICADORES BÁSICOS DE VULNERABILIDAD URBANA (IBVU) (4)					
IBVU Estudios (5)	19,05	8,61	7,65	7,69	10,92
IBVU Vivienda (6)	2,56	19,29	7,23	4,40	6,99
IBVU Paro (7)	16,49	28,18	21,47	23,12	29,64

(4) Además del Indicador de Inmigración (I-INMG) se ofrecen los valores de los 3 Indicadores Básicos de Vulnerabilidad Urbana (IBVU) para poder analizar la situación de cada sección censal y AE-INMG en relación con los valores de referencia de vulnerabilidad para estos 3 indicadores.

(5) IBVU Estudios: Porcentaje de población analfabeta y sin estudios de 16 años o más, sobre el total de población de 16 años o más. Valor de referencia de vulnerabilidad (2011): 16,38%.

(6) IBVU Vivienda: Porcentaje de viviendas familiares (principales, secundarias, vacías) en edificios en estado en estado ruinoso, malo o deficiente, sobre el total de viviendas familiares (principales, secundarias, vacías). Valor de referencia de vulnerabilidad (2011): 17,50 %.

(7) IBVU Paro: Porcentaje de la población de 16 años o más en situación de paro, respecto al total de población activa de 16 años o más. Valor de referencia de vulnerabilidad (2011): 42,33 %.

Definiciones

ÁREA ESTADÍSTICA CON CONCENTRACIONES SIGNIFICATIVAS DE POBLACIÓN INMIGRANTE (AE-INMG)

Agrupación de secciones censales colindantes y de cierta homogeneidad urbanística, de entre 3.500 y 15.000 habitantes en las que el valor de Indicador de Inmigración (I-INMG) del conjunto supera el valor establecido como referencia (20%).

INDICADOR DE INMIGRACIÓN (I-INMG)

Porcentaje de población nacida en países no pertenecientes a la UE-14, respecto a la población total. Se calcula restando al número total de nacidos en el extranjero, los nacidos en los países de la UE-14: Alemania; Austria; Bélgica; Dinamarca; Finlandia; Francia; Reino Unido; Grecia; Irlanda; Italia; Luxemburgo; Países Bajos; Portugal; y Suecia.

Síntesis Metodológica

El cuerpo de estudio del Catálogo de Barrios Vulnerables de 2011 sigue el criterio establecido en los Catálogos anteriores: centrándose en los municipios mayores de 50.000 habitantes y capitales de provincia. Los trabajos del Catálogo de 2011, siguen la misma metodología que los de 1991, 2001, y 2006, con la única particularidad de que sólo identifican las Áreas Estadísticas Vulnerables, sin realizar el análisis urbanístico detallado que permitía identificar a partir de ellas los Barrios Vulnerables. En el Catálogo de 2011 se han delimitado AE-INMG (Área Estadística con concentraciones significativas de población inmigrante) y AEV (Áreas Estadísticas Vulnerables según los 3 Indicadores Básicos de Vulnerabilidad Urbana: IBVU Estudios, IBVU Vivienda o IBVU Paro). Estas delimitaciones son independientes y pueden superponerse para su análisis en el Visor del Catálogo.

En el caso del Indicador de Inmigración (I-INMG), para el desarrollo del estudio de 2011 se ha partido del análisis de la evolución de los Barrios con concentraciones significativas de población inmigrante identificados previamente en el año 2006, viendo primero si seguían o no cumpliendo esta condición en el año 2011. Posteriormente, se han identificado las nuevas Áreas Estadísticas con concentraciones significativas de población inmigrante (AE-INMG) no coincidentes con Barrios identificados en el Catálogo de 2006, incluyendo también las ciudades que no contaban con Barrios de este tipo en el año 2006.

Una vez identificadas las secciones censales que en 2011 superan los umbrales de referencia del Indicador de Inmigración (I-INMG), se procede a agrupar estas secciones en Áreas Estadísticas con concentraciones significativas de población inmigrante (AE-INMG).

La metodología detallada completa puede consultarse en:

https://apps.fomento.gob.es/BarriosVulnerables/static/adjunto/Sintesis_metodologica_general_catalogo_bbvv.pdf

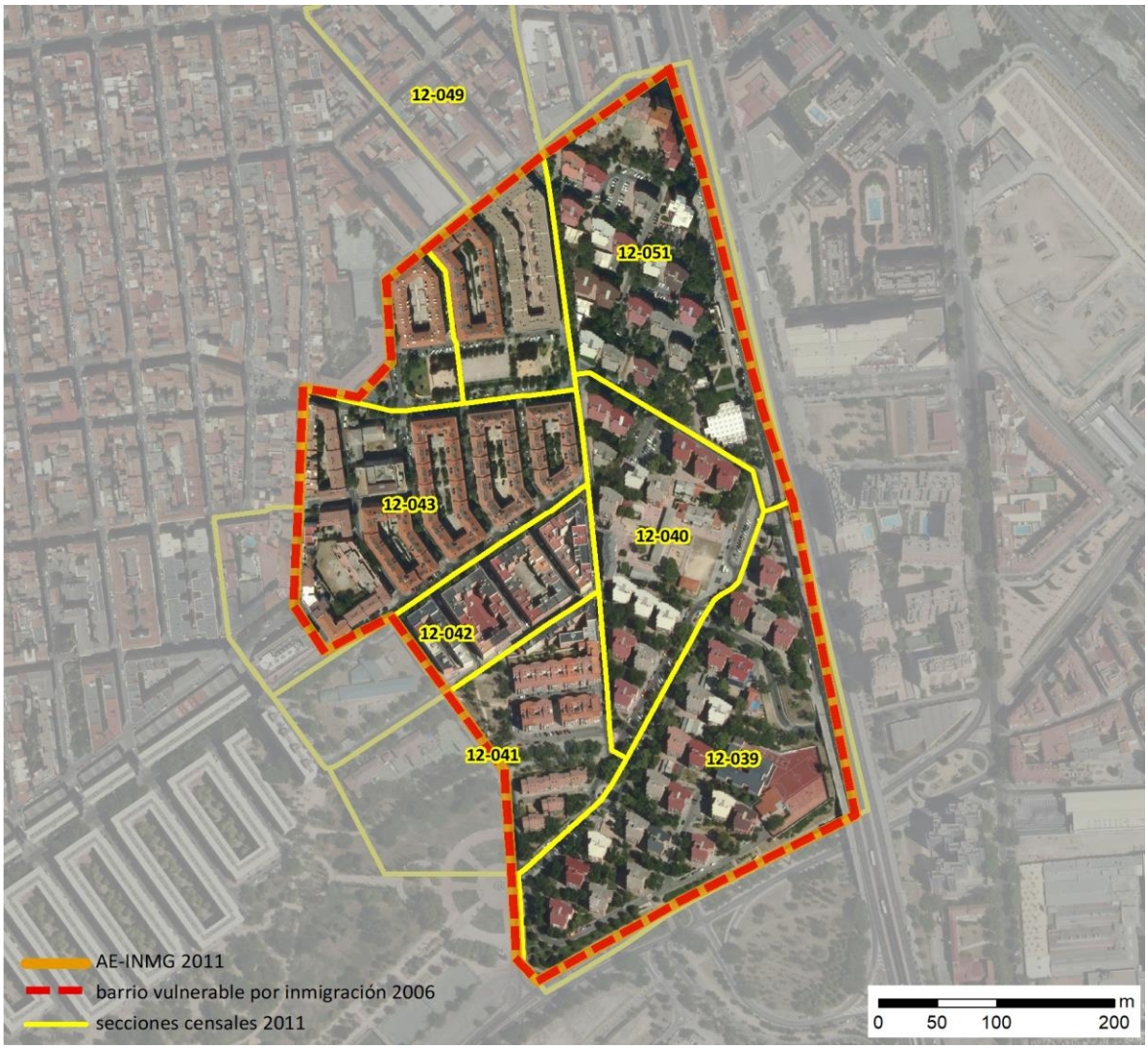

Localización en detalle del AE-INMG

Datos básicos del AE-INMG (1)

Población total	7.470
Población nacida en el extranjero total	2.490
Población nacida en el extranjero (excepto UE-15)	2.460
Densidad población (hab/Km²)	26.281,05
Superficie (ha)	28,42
Nº de secciones censales	7

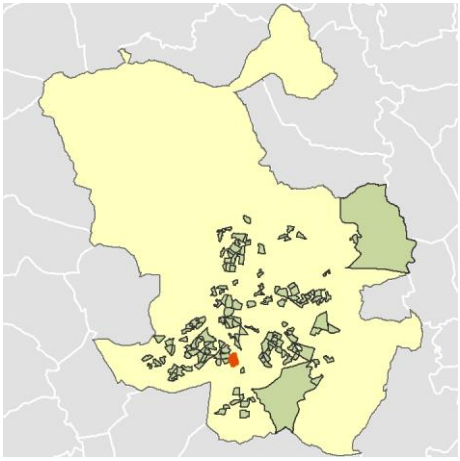

Localización del AE-INMG dentro del término municipal

	Valor del AE-INMG	Valor de referencia (2)
INDICADOR DE INMIGRACIÓN (I-INMG) (3)	**32,93 %**	20,00%

(1) Área Estadística con concentraciones significativas de población inmigrante (AE-INMG)

(2) Valor que se ha tomado como referencia para este estudio

(3) Indicador de Inmigración: (I-INMG): Porcentaje de población nacida en países no pertenecientes a la UE-14, respecto a la población total. Se calcula restando al número total de nacidos en el extranjero, los nacidos en los países de la UE-14: Alemania; Austria; Bélgica; Dinamarca; Finlandia; Francia; Reino Unido; Grecia; Irlanda; Italia; Luxemburgo; Países Bajos; Portugal; y Suecia.

Datos sociodemográficos (Censo 2011)	Sección censal 2807912039		AE-INMG 28079063	
	Valores absolutos	%	Valores absolutos	%
Población total	1.140		7.470	
Población nacida en el extranjero total	415	36,40	2.490	33,33
Población nacida en el extranjero (excepto UE-15)	415	36,40	2.460	32,93

	Sección	AE-INMG	Municipio	Comunidad Autónoma	España
INDICADOR DE INMIGRACIÓN (I-INMG)	36,40	32,93	14,86	14,60	9,99
INDICADORES BÁSICOS DE VULNERABILIDAD URBANA (IBVU) (4)					
IBVU Estudios (5)	20,88	19,47	7,65	7,69	10,92
IBVU Vivienda (6)	0,00	3,59	7,23	4,40	6,99
IBVU Paro (7)	s.d.	s.d.	21,47	23,12	29,64

(4) Además del Indicador de Inmigración (I-INMG) se ofrecen los valores de los 3 Indicadores Básicos de Vulnerabilidad Urbana (IBVU) para poder analizar la situación de cada sección censal y AE-INMG en relación con los valores de referencia de vulnerabilidad para estos 3 indicadores.

(5) IBVU Estudios: Porcentaje de población analfabeta y sin estudios de 16 años o más, sobre el total de población de 16 años o más. Valor de referencia de vulnerabilidad (2011): 16,38%.

(6) IBVU Vivienda: Porcentaje de viviendas familiares (principales, secundarias, vacías) en edificios en estado en estado ruinoso, malo o deficiente, sobre el total de viviendas familiares (principales, secundarias, vacías). Valor de referencia de vulnerabilidad (2011): 17,50 %.

(7) IBVU Paro: Porcentaje de la población de 16 años o más en situación de paro, respecto al total de población activa de 16 años o más. Valor de referencia de vulnerabilidad (2011): 42,33 %.

Definiciones

ÁREA ESTADÍSTICA CON CONCENTRACIONES SIGNIFICATIVAS DE POBLACIÓN INMIGRANTE (AE-INMG)

Agrupación de secciones censales colindantes y de cierta homogeneidad urbanística, de entre 3.500 y 15.000 habitantes en las que el valor de Indicador de Inmigración (I-INMG) del conjunto supera el valor establecido como referencia (20%).

INDICADOR DE INMIGRACIÓN (I-INMG)

Porcentaje de población nacida en países no pertenecientes a la UE-14, respecto a la población total. Se calcula restando al número total de nacidos en el extranjero, los nacidos en los países de la UE-14: Alemania; Austria; Bélgica; Dinamarca; Finlandia; Francia; Reino Unido; Grecia; Irlanda; Italia; Luxemburgo; Países Bajos; Portugal; y Suecia.

Síntesis Metodológica

El cuerpo de estudio del Catálogo de Barrios Vulnerables de 2011 sigue el criterio establecido en los Catálogos anteriores: centrándose en los municipios mayores de 50.000 habitantes y capitales de provincia. Los trabajos del Catálogo de 2011, siguen la misma metodología que los de 1991, 2001, y 2006, con la única particularidad de que sólo identifican las Áreas Estadísticas Vulnerables, sin realizar el análisis urbanístico detallado que permitía identificar a partir de ellas los Barrios Vulnerables. En el Catálogo de 2011 se han delimitado AE-INMG (Área Estadística con concentraciones significativas de población inmigrante) y AEV (Áreas Estadísticas Vulnerables según los 3 Indicadores Básicos de Vulnerabilidad Urbana: IBVU Estudios, IBVU Vivienda o IBVU Paro). Estas delimitaciones son independientes y pueden superponerse para su análisis en el Visor del Catálogo.

En el caso del Indicador de Inmigración (I-INMG), para el desarrollo del estudio de 2011 se ha partido del análisis de la evolución de los Barrios con concentraciones significativas de población inmigrante identificados previamente en el año 2006, viendo primero si seguían o no cumpliendo esta condición en el año 2011. Posteriormente, se han identificado las nuevas Áreas Estadísticas con concentraciones significativas de población inmigrante (AE-INMG) no coincidentes con Barrios identificados en el Catálogo de 2006, incluyendo también las ciudades que no contaban con Barrios de este tipo en el año 2006.

Una vez identificadas las secciones censales que en 2011 superan los umbrales de referencia del Indicador de Inmigración (I-INMG), se procede a agrupar estas secciones en Áreas Estadísticas con concentraciones significativas de población inmigrante (AE-INMG).

La metodología detallada completa puede consultarse en:

https://apps.fomento.gob.es/BarriosVulnerables/static/adjunto/Sintesis_metodologica_general_catalogo_bbvv.pdf

Datos sociodemográficos (Censo 2011)	Sección censal 2807912040		AE-INMG 28079063	
	Valores absolutos	%	Valores absolutos	%
Población total	515		7.470	
Población nacida en el extranjero total	105	20,39	2.490	33,33
Población nacida en el extranjero (excepto UE-15)	105	20,39	2.460	32,93

	Sección	AE-INMG	Municipio	Comunidad Autónoma	España
INDICADOR DE INMIGRACIÓN (I-INMG)	20,39	32,93	14,86	14,60	9,99
INDICADORES BÁSICOS DE VULNERABILIDAD URBANA (IBVU) (4)					
IBVU Estudios (5)	26,32	19,47	7,65	7,69	10,92
IBVU Vivienda (6)	0,00	3,59	7,23	4,40	6,99
IBVU Paro (7)	7,89	s.d.	21,47	23,12	29,64

(4) Además del Indicador de Inmigración (I-INMG) se ofrecen los valores de los 3 Indicadores Básicos de Vulnerabilidad Urbana (IBVU) para poder analizar la situación de cada sección censal y AE-INMG en relación con los valores de referencia de vulnerabilidad para estos 3 indicadores.

(5) IBVU Estudios: Porcentaje de población analfabeta y sin estudios de 16 años o más, sobre el total de población de 16 años o más. Valor de referencia de vulnerabilidad (2011): 16,38%.

(6) IBVU Vivienda: Porcentaje de viviendas familiares (principales, secundarias, vacías) en edificios en estado en estado ruinoso, malo o deficiente, sobre el total de viviendas familiares (principales, secundarias, vacías). Valor de referencia de vulnerabilidad (2011): 17,50 %.

(7) IBVU Paro: Porcentaje de la población de 16 años o más en situación de paro, respecto al total de población activa de 16 años o más. Valor de referencia de vulnerabilidad (2011): 42,33 %.

Definiciones

ÁREA ESTADÍSTICA CON CONCENTRACIONES SIGNIFICATIVAS DE POBLACIÓN INMIGRANTE (AE-INMG)

Agrupación de secciones censales colindantes y de cierta homogeneidad urbanística, de entre 3.500 y 15.000 habitantes en las que el valor de Indicador de Inmigración (I-INMG) del conjunto supera el valor establecido como referencia (20%).

INDICADOR DE INMIGRACIÓN (I-INMG)

Porcentaje de población nacida en países no pertenecientes a la UE-14, respecto a la población total. Se calcula restando al número total de nacidos en el extranjero, los nacidos en los países de la UE-14: Alemania; Austria; Bélgica; Dinamarca; Finlandia; Francia; Reino Unido; Grecia; Irlanda; Italia; Luxemburgo; Países Bajos; Portugal; y Suecia.

Síntesis Metodológica

El cuerpo de estudio del Catálogo de Barrios Vulnerables de 2011 sigue el criterio establecido en los Catálogos anteriores: centrándose en los municipios mayores de 50.000 habitantes y capitales de provincia. Los trabajos del Catálogo de 2011, siguen la misma metodología que los de 1991, 2001, y 2006, con la única particularidad de que sólo identifican las Áreas Estadísticas Vulnerables, sin realizar el análisis urbanístico detallado que permitía identificar a partir de ellas los Barrios Vulnerables. En el Catálogo de 2011 se han delimitado AE-INMG (Área Estadística con concentraciones significativas de población inmigrante) y AEV (Áreas Estadísticas Vulnerables según los 3 Indicadores Básicos de Vulnerabilidad Urbana: IBVU Estudios, IBVU Vivienda o IBVU Paro). Estas delimitaciones son independientes y pueden superponerse para su análisis en el Visor del Catálogo.

En el caso del Indicador de Inmigración (I-INMG), para el desarrollo del estudio de 2011 se ha partido del análisis de la evolución de los Barrios con concentraciones significativas de población inmigrante identificados previamente en el año 2006, viendo primero si seguían o no cumpliendo esta condición en el año 2011. Posteriormente, se han identificado las nuevas Áreas Estadísticas con concentraciones significativas de población inmigrante (AE-INMG) no coincidentes con Barrios identificados en el Catálogo de 2006, incluyendo también las ciudades que no contaban con Barrios de este tipo en el año 2006.

Una vez identificadas las secciones censales que en 2011 superan los umbrales de referencia del Indicador de Inmigración (I-INMG), se procede a agrupar estas secciones en Áreas Estadísticas con concentraciones significativas de población inmigrante (AE-INMG).

La metodología detallada completa puede consultarse en:

https://apps.fomento.gob.es/BarriosVulnerables/static/adjunto/Sintesis_metodologica_general_catalogo_bbvv.pdf

Datos sociodemográficos (Censo 2011)	Sección censal 2807912041		AE-INMG 28079063	
	Valores absolutos	%	Valores absolutos	%
Población total	685		7.470	
Población nacida en el extranjero total	330	48,18	2.490	33,33
Población nacida en el extranjero (excepto UE-15)	330	48,18	2.460	32,93

	Sección	AE-INMG	Municipio	Comunidad Autónoma	España
INDICADOR DE INMIGRACIÓN (I-INMG)	48,18	32,93	14,86	14,60	9,99
INDICADORES BÁSICOS DE VULNERABILIDAD URBANA (IBVU) (4)					
IBVU Estudios (5)	11,57	19,47	7,65	7,69	10,92
IBVU Vivienda (6)	0,00	3,59	7,23	4,40	6,99
IBVU Paro (7)	24,71	s.d.	21,47	23,12	29,64

(4) Además del Indicador de Inmigración (I-INMG) se ofrecen los valores de los 3 Indicadores Básicos de Vulnerabilidad Urbana (IBVU) para poder analizar la situación de cada sección censal y AE-INMG en relación con los valores de referencia de vulnerabilidad para estos 3 indicadores.

(5) IBVU Estudios: Porcentaje de población analfabeta y sin estudios de 16 años o más, sobre el total de población de 16 años o más. Valor de referencia de vulnerabilidad (2011): 16,38%.

(6) IBVU Vivienda: Porcentaje de viviendas familiares (principales, secundarias, vacías) en edificios en estado en estado ruinoso, malo o deficiente, sobre el total de viviendas familiares (principales, secundarias, vacías). Valor de referencia de vulnerabilidad (2011): 17,50 %.

(7) IBVU Paro: Porcentaje de la población de 16 años o más en situación de paro, respecto al total de población activa de 16 años o más. Valor de referencia de vulnerabilidad (2011): 42,33 %.

Definiciones

ÁREA ESTADÍSTICA CON CONCENTRACIONES SIGNIFICATIVAS DE POBLACIÓN INMIGRANTE (AE-INMG)

Agrupación de secciones censales colindantes y de cierta homogeneidad urbanística, de entre 3.500 y 15.000 habitantes en las que el valor de Indicador de Inmigración (I-INMG) del conjunto supera el valor establecido como referencia (20%).

INDICADOR DE INMIGRACIÓN (I-INMG)

Porcentaje de población nacida en países no pertenecientes a la UE-14, respecto a la población total. Se calcula restando al número total de nacidos en el extranjero, los nacidos en los países de la UE-14: Alemania; Austria; Bélgica; Dinamarca; Finlandia; Francia; Reino Unido; Grecia; Irlanda; Italia; Luxemburgo; Países Bajos; Portugal; y Suecia.

Síntesis Metodológica

El cuerpo de estudio del Catálogo de Barrios Vulnerables de 2011 sigue el criterio establecido en los Catálogos anteriores: centrándose en los municipios mayores de 50.000 habitantes y capitales de provincia. Los trabajos del Catálogo de 2011, siguen la misma metodología que los de 1991, 2001, y 2006, con la única particularidad de que sólo identifican las Áreas Estadísticas Vulnerables, sin realizar el análisis urbanístico detallado que permitía identificar a partir de ellas los Barrios Vulnerables. En el Catálogo de 2011 se han delimitado AE-INMG (Área Estadística con concentraciones significativas de población inmigrante) y AEV (Áreas Estadísticas Vulnerables según los 3 Indicadores Básicos de Vulnerabilidad Urbana: IBVU Estudios, IBVU Vivienda o IBVU Paro). Estas delimitaciones son independientes y pueden superponerse para su análisis en el Visor del Catálogo.

En el caso del Indicador de Inmigración (I-INMG), para el desarrollo del estudio de 2011 se ha partido del análisis de la evolución de los Barrios con concentraciones significativas de población inmigrante identificados previamente en el año 2006, viendo primero si seguían o no cumpliendo esta condición en el año 2011. Posteriormente, se han identificado las nuevas Áreas Estadísticas con concentraciones significativas de población inmigrante (AE-INMG) no coincidentes con Barrios identificados en el Catálogo de 2006, incluyendo también las ciudades que no contaban con Barrios de este tipo en el año 2006.

Una vez identificadas las secciones censales que en 2011 superan los umbrales de referencia del Indicador de Inmigración (I-INMG), se procede a agrupar estas secciones en Áreas Estadísticas con concentraciones significativas de población inmigrante (AE-INMG).

La metodología detallada completa puede consultarse en:

https://apps.fomento.gob.es/BarriosVulnerables/static/adjunto/Sintesis_metodologica_general_catalogo_bbvv.pdf

Datos sociodemográficos (Censo 2011)	Sección censal 2807912042		AE-INMG 28079063	
	Valores absolutos	%	Valores absolutos	%
Población total	1.105		7.470	
Población nacida en el extranjero total	430	38,91	2.490	33,33
Población nacida en el extranjero (excepto UE-15)	430	38,91	2.460	32,93

	Sección	AE-INMG	Municipio	Comunidad Autónoma	España
INDICADOR DE INMIGRACIÓN (I-INMG)	38,91	32,93	14,86	14,60	9,99
INDICADORES BÁSICOS DE VULNERABILIDAD URBANA (IBVU) (4)					
IBVU Estudios (5)	18,09	19,47	7,65	7,69	10,92
IBVU Vivienda (6)	0,00	3,59	7,23	4,40	6,99
IBVU Paro (7)	46,53	s.d.	21,47	23,12	29,64

(4) Además del Indicador de Inmigración (I-INMG) se ofrecen los valores de los 3 Indicadores Básicos de Vulnerabilidad Urbana (IBVU) para poder analizar la situación de cada sección censal y AE-INMG en relación con los valores de referencia de vulnerabilidad para estos 3 indicadores.

(5) IBVU Estudios: Porcentaje de población analfabeta y sin estudios de 16 años o más, sobre el total de población de 16 años o más. Valor de referencia de vulnerabilidad (2011): 16,38%.

(6) IBVU Vivienda: Porcentaje de viviendas familiares (principales, secundarias, vacías) en edificios en estado en estado ruinoso, malo o deficiente, sobre el total de viviendas familiares (principales, secundarias, vacías). Valor de referencia de vulnerabilidad (2011): 17,50 %.

(7) IBVU Paro: Porcentaje de la población de 16 años o más en situación de paro, respecto al total de población activa de 16 años o más. Valor de referencia de vulnerabilidad (2011): 42,33 %.

Definiciones

ÁREA ESTADÍSTICA CON CONCENTRACIONES SIGNIFICATIVAS DE POBLACIÓN INMIGRANTE (AE-INMG)

Agrupación de secciones censales colindantes y de cierta homogeneidad urbanística, de entre 3.500 y 15.000 habitantes en las que el valor de Indicador de Inmigración (I-INMG) del conjunto supera el valor establecido como referencia (20%).

INDICADOR DE INMIGRACIÓN (I-INMG)

Porcentaje de población nacida en países no pertenecientes a la UE-14, respecto a la población total. Se calcula restando al número total de nacidos en el extranjero, los nacidos en los países de la UE-14: Alemania; Austria; Bélgica; Dinamarca; Finlandia; Francia; Reino Unido; Grecia; Irlanda; Italia; Luxemburgo; Países Bajos; Portugal; y Suecia.

Síntesis Metodológica

El cuerpo de estudio del Catálogo de Barrios Vulnerables de 2011 sigue el criterio establecido en los Catálogos anteriores: centrándose en los municipios mayores de 50.000 habitantes y capitales de provincia. Los trabajos del Catálogo de 2011, siguen la misma metodología que los de 1991, 2001, y 2006, con la única particularidad de que sólo identifican las Áreas Estadísticas Vulnerables, sin realizar el análisis urbanístico detallado que permitía identificar a partir de ellas los Barrios Vulnerables. En el Catálogo de 2011 se han delimitado AE-INMG (Área Estadística con concentraciones significativas de población inmigrante) y AEV (Áreas Estadísticas Vulnerables según los 3 Indicadores Básicos de Vulnerabilidad Urbana: IBVU Estudios, IBVU Vivienda o IBVU Paro). Estas delimitaciones son independientes y pueden superponerse para su análisis en el Visor del Catálogo.

En el caso del Indicador de Inmigración (I-INMG), para el desarrollo del estudio de 2011 se ha partido del análisis de la evolución de los Barrios con concentraciones significativas de población inmigrante identificados previamente en el año 2006, viendo primero si seguían o no cumpliendo esta condición en el año 2011. Posteriormente, se han identificado las nuevas Áreas Estadísticas con concentraciones significativas de población inmigrante (AE-INMG) no coincidentes con Barrios identificados en el Catálogo de 2006, incluyendo también las ciudades que no contaban con Barrios de este tipo en el año 2006.

Una vez identificadas las secciones censales que en 2011 superan los umbrales de referencia del Indicador de Inmigración (I-INMG), se procede a agrupar estas secciones en Áreas Estadísticas con concentraciones significativas de población inmigrante (AE-INMG).

La metodología detallada completa puede consultarse en:

https://apps.fomento.gob.es/BarriosVulnerables/static/adjunto/Sintesis_metodologica_general_catalogo_bbvv.pdf

Datos sociodemográficos (Censo 2011)	Sección censal 2807912043		AE-INMG 28079063	
	Valores absolutos	%	Valores absolutos	%
Población total	1.625		7.470	
Población nacida en el extranjero total	605	37,23	2.490	33,33
Población nacida en el extranjero (excepto UE-15)	590	36,31	2.460	32,93

	Sección	AE-INMG	Municipio	Comunidad Autónoma	España
INDICADOR DE INMIGRACIÓN (I-INMG)	36,31	32,93	14,86	14,60	9,99
INDICADORES BÁSICOS DE VULNERABILIDAD URBANA (IBVU) (4)					
IBVU Estudios (5)	22,49	19,47	7,65	7,69	10,92
IBVU Vivienda (6)	9,09	3,59	7,23	4,40	6,99
IBVU Paro (7)	46,92	s.d.	21,47	23,12	29,64

(4) Además del Indicador de Inmigración (I-INMG) se ofrecen los valores de los 3 Indicadores Básicos de Vulnerabilidad Urbana (IBVU) para poder analizar la situación de cada sección censal y AE-INMG en relación con los valores de referencia de vulnerabilidad para estos 3 indicadores.

(5) IBVU Estudios: Porcentaje de población analfabeta y sin estudios de 16 años o más, sobre el total de población de 16 años o más. Valor de referencia de vulnerabilidad (2011): 16,38%.

(6) IBVU Vivienda: Porcentaje de viviendas familiares (principales, secundarias, vacías) en edificios en estado en estado ruinoso, malo o deficiente, sobre el total de viviendas familiares (principales, secundarias, vacías). Valor de referencia de vulnerabilidad (2011): 17,50 %.

(7) IBVU Paro: Porcentaje de la población de 16 años o más en situación de paro, respecto al total de población activa de 16 años o más. Valor de referencia de vulnerabilidad (2011): 42,33 %.

Definiciones

ÁREA ESTADÍSTICA CON CONCENTRACIONES SIGNIFICATIVAS DE POBLACIÓN INMIGRANTE (AE-INMG)

Agrupación de secciones censales colindantes y de cierta homogeneidad urbanística, de entre 3.500 y 15.000 habitantes en las que el valor de Indicador de Inmigración (I-INMG) del conjunto supera el valor establecido como referencia (20%).

INDICADOR DE INMIGRACIÓN (I-INMG)

Porcentaje de población nacida en países no pertenecientes a la UE-14, respecto a la población total. Se calcula restando al número total de nacidos en el extranjero, los nacidos en los países de la UE-14: Alemania; Austria; Bélgica; Dinamarca; Finlandia; Francia; Reino Unido; Grecia; Irlanda; Italia; Luxemburgo; Países Bajos; Portugal; y Suecia.

Síntesis Metodológica

El cuerpo de estudio del Catálogo de Barrios Vulnerables de 2011 sigue el criterio establecido en los Catálogos anteriores: centrándose en los municipios mayores de 50.000 habitantes y capitales de provincia. Los trabajos del Catálogo de 2011, siguen la misma metodología que los de 1991, 2001, y 2006, con la única particularidad de que sólo identifican las Áreas Estadísticas Vulnerables, sin realizar el análisis urbanístico detallado que permitía identificar a partir de ellas los Barrios Vulnerables. En el Catálogo de 2011 se han delimitado AE-INMG (Área Estadística con concentraciones significativas de población inmigrante) y AEV (Áreas Estadísticas Vulnerables según los 3 Indicadores Básicos de Vulnerabilidad Urbana: IBVU Estudios, IBVU Vivienda o IBVU Paro). Estas delimitaciones son independientes y pueden superponerse para su análisis en el Visor del Catálogo.

En el caso del Indicador de Inmigración (I-INMG), para el desarrollo del estudio de 2011 se ha partido del análisis de la evolución de los Barrios con concentraciones significativas de población inmigrante identificados previamente en el año 2006, viendo primero si seguían o no cumpliendo esta condición en el año 2011. Posteriormente, se han identificado las nuevas Áreas Estadísticas con concentraciones significativas de población inmigrante (AE-INMG) no coincidentes con Barrios identificados en el Catálogo de 2006, incluyendo también las ciudades que no contaban con Barrios de este tipo en el año 2006.

Una vez identificadas las secciones censales que en 2011 superan los umbrales de referencia del Indicador de Inmigración (I-INMG), se procede a agrupar estas secciones en Áreas Estadísticas con concentraciones significativas de población inmigrante (AE-INMG).

La metodología detallada completa puede consultarse en:

https://apps.fomento.gob.es/BarriosVulnerables/static/adjunto/Sintesis_metodologica_general_catalogo_bbvv.pdf

Datos sociodemográficos (Censo 2011)	Sección censal 2807912049		AE-INMG 28079063	
	Valores absolutos	%	Valores absolutos	%
Población total	1.195		7.470	
Población nacida en el extranjero total	260	21,76	2.490	33,33
Población nacida en el extranjero (excepto UE-15)	245	20,50	2.460	32,93

	Sección	AE-INMG	Municipio	Comunidad Autónoma	España
INDICADOR DE INMIGRACIÓN (I-INMG)	20,50	32,93	14,86	14,60	9,99
INDICADORES BÁSICOS DE VULNERABILIDAD URBANA (IBVU) (4)					
IBVU Estudios (5)	17,96	19,47	7,65	7,69	10,92
IBVU Vivienda (6)	12,77	3,59	7,23	4,40	6,99
IBVU Paro (7)	40,18	s.d.	21,47	23,12	29,64

(4) Además del Indicador de Inmigración (I-INMG) se ofrecen los valores de los 3 Indicadores Básicos de Vulnerabilidad Urbana (IBVU) para poder analizar la situación de cada sección censal y AE-INMG en relación con los valores de referencia de vulnerabilidad para estos 3 indicadores.

(5) IBVU Estudios: Porcentaje de población analfabeta y sin estudios de 16 años o más, sobre el total de población de 16 años o más. Valor de referencia de vulnerabilidad (2011): 16,38%.

(6) IBVU Vivienda: Porcentaje de viviendas familiares (principales, secundarias, vacías) en edificios en estado en estado ruinoso, malo o deficiente, sobre el total de viviendas familiares (principales, secundarias, vacías). Valor de referencia de vulnerabilidad (2011): 17,50 %.

(7) IBVU Paro: Porcentaje de la población de 16 años o más en situación de paro, respecto al total de población activa de 16 años o más. Valor de referencia de vulnerabilidad (2011): 42,33 %.

Definiciones

ÁREA ESTADÍSTICA CON CONCENTRACIONES SIGNIFICATIVAS DE POBLACIÓN INMIGRANTE (AE-INMG)

Agrupación de secciones censales colindantes y de cierta homogeneidad urbanística, de entre 3.500 y 15.000 habitantes en las que el valor de Indicador de Inmigración (I-INMG) del conjunto supera el valor establecido como referencia (20%).

INDICADOR DE INMIGRACIÓN (I-INMG)

Porcentaje de población nacida en países no pertenecientes a la UE-14, respecto a la población total. Se calcula restando al número total de nacidos en el extranjero, los nacidos en los países de la UE-14: Alemania; Austria; Bélgica; Dinamarca; Finlandia; Francia; Reino Unido; Grecia; Irlanda; Italia; Luxemburgo; Países Bajos; Portugal; y Suecia.

Síntesis Metodológica

El cuerpo de estudio del Catálogo de Barrios Vulnerables de 2011 sigue el criterio establecido en los Catálogos anteriores: centrándose en los municipios mayores de 50.000 habitantes y capitales de provincia. Los trabajos del Catálogo de 2011, siguen la misma metodología que los de 1991, 2001, y 2006, con la única particularidad de que sólo identifican las Áreas Estadísticas Vulnerables, sin realizar el análisis urbanístico detallado que permitía identificar a partir de ellas los Barrios Vulnerables. En el Catálogo de 2011 se han delimitado AE-INMG (Área Estadística con concentraciones significativas de población inmigrante) y AEV (Áreas Estadísticas Vulnerables según los 3 Indicadores Básicos de Vulnerabilidad Urbana: IBVU Estudios, IBVU Vivienda o IBVU Paro). Estas delimitaciones son independientes y pueden superponerse para su análisis en el Visor del Catálogo.

En el caso del Indicador de Inmigración (I-INMG), para el desarrollo del estudio de 2011 se ha partido del análisis de la evolución de los Barrios con concentraciones significativas de población inmigrante identificados previamente en el año 2006, viendo primero si seguían o no cumpliendo esta condición en el año 2011. Posteriormente, se han identificado las nuevas Áreas Estadísticas con concentraciones significativas de población inmigrante (AE-INMG) no coincidentes con Barrios identificados en el Catálogo de 2006, incluyendo también las ciudades que no contaban con Barrios de este tipo en el año 2006.

Una vez identificadas las secciones censales que en 2011 superan los umbrales de referencia del Indicador de Inmigración (I-INMG), se procede a agrupar estas secciones en Áreas Estadísticas con concentraciones significativas de población inmigrante (AE-INMG).

La metodología detallada completa puede consultarse en:

https://apps.fomento.gob.es/BarriosVulnerables/static/adjunto/Sintesis_metodologica_general_catalogo_bbvv.pdf

Datos sociodemográficos (Censo 2011)	Sección censal 2807912051		AE-INMG 28079063	
	Valores absolutos	%	Valores absolutos	%
Población total	1.205		7.470	
Población nacida en el extranjero total	345	28,63	2.490	33,33
Población nacida en el extranjero (excepto UE-15)	345	28,63	2.460	32,93

	Sección	AE-INMG	Municipio	Comunidad Autónoma	España
INDICADOR DE INMIGRACIÓN (I-INMG)	28,63	32,93	14,86	14,60	9,99
INDICADORES BÁSICOS DE VULNERABILIDAD URBANA (IBVU) (4)					
IBVU Estudios (5)	18,39	19,47	7,65	7,69	10,92
IBVU Vivienda (6)	0,00	3,59	7,23	4,40	6,99
IBVU Paro (7)	27,07	s.d.	21,47	23,12	29,64

(4) Además del Indicador de Inmigración (I-INMG) se ofrecen los valores de los 3 Indicadores Básicos de Vulnerabilidad Urbana (IBVU) para poder analizar la situación de cada sección censal y AE-INMG en relación con los valores de referencia de vulnerabilidad para estos 3 indicadores.

(5) IBVU Estudios: Porcentaje de población analfabeta y sin estudios de 16 años o más, sobre el total de población de 16 años o más. Valor de referencia de vulnerabilidad (2011): 16,38%.

(6) IBVU Vivienda: Porcentaje de viviendas familiares (principales, secundarias, vacías) en edificios en estado en estado ruinoso, malo o deficiente, sobre el total de viviendas familiares (principales, secundarias, vacías). Valor de referencia de vulnerabilidad (2011): 17,50 %.

(7) IBVU Paro: Porcentaje de la población de 16 años o más en situación de paro, respecto al total de población activa de 16 años o más. Valor de referencia de vulnerabilidad (2011): 42,33 %.

Definiciones

ÁREA ESTADÍSTICA CON CONCENTRACIONES SIGNIFICATIVAS DE POBLACIÓN INMIGRANTE (AE-INMG)

Agrupación de secciones censales colindantes y de cierta homogeneidad urbanística, de entre 3.500 y 15.000 habitantes en las que el valor de Indicador de Inmigración (I-INMG) del conjunto supera el valor establecido como referencia (20%).

INDICADOR DE INMIGRACIÓN (I-INMG)

Porcentaje de población nacida en países no pertenecientes a la UE-14, respecto a la población total. Se calcula restando al número total de nacidos en el extranjero, los nacidos en los países de la UE-14: Alemania; Austria; Bélgica; Dinamarca; Finlandia; Francia; Reino Unido; Grecia; Irlanda; Italia; Luxemburgo; Países Bajos; Portugal; y Suecia.

Síntesis Metodológica

El cuerpo de estudio del Catálogo de Barrios Vulnerables de 2011 sigue el criterio establecido en los Catálogos anteriores: centrándose en los municipios mayores de 50.000 habitantes y capitales de provincia. Los trabajos del Catálogo de 2011, siguen la misma metodología que los de 1991, 2001, y 2006, con la única particularidad de que sólo identifican las Áreas Estadísticas Vulnerables, sin realizar el análisis urbanístico detallado que permitía identificar a partir de ellas los Barrios Vulnerables. En el Catálogo de 2011 se han delimitado AE-INMG (Área Estadística con concentraciones significativas de población inmigrante) y AEV (Áreas Estadísticas Vulnerables según los 3 Indicadores Básicos de Vulnerabilidad Urbana: IBVU Estudios, IBVU Vivienda o IBVU Paro). Estas delimitaciones son independientes y pueden superponerse para su análisis en el Visor del Catálogo.

En el caso del Indicador de Inmigración (I-INMG), para el desarrollo del estudio de 2011 se ha partido del análisis de la evolución de los Barrios con concentraciones significativas de población inmigrante identificados previamente en el año 2006, viendo primero si seguían o no cumpliendo esta condición en el año 2011. Posteriormente, se han identificado las nuevas Áreas Estadísticas con concentraciones significativas de población inmigrante (AE-INMG) no coincidentes con Barrios identificados en el Catálogo de 2006, incluyendo también las ciudades que no contaban con Barrios de este tipo en el año 2006.

Una vez identificadas las secciones censales que en 2011 superan los umbrales de referencia del Indicador de Inmigración (I-INMG), se procede a agrupar estas secciones en Áreas Estadísticas con concentraciones significativas de población inmigrante (AE-INMG).

La metodología detallada completa puede consultarse en:

https://apps.fomento.gob.es/BarriosVulnerables/static/adjunto/Sintesis_metodologica_general_catalogo_bbvv.pdf



Localización en detalle del AE-INMG

Datos básicos del AE-INMG (1)

Población total	10.955
Población nacida en el extranjero total	4.205
Población nacida en el extranjero (excepto UE-15)	4.105
Densidad población (hab/Km²)	38.643,62
Superficie (ha)	28,35
Nº de secciones censales	7

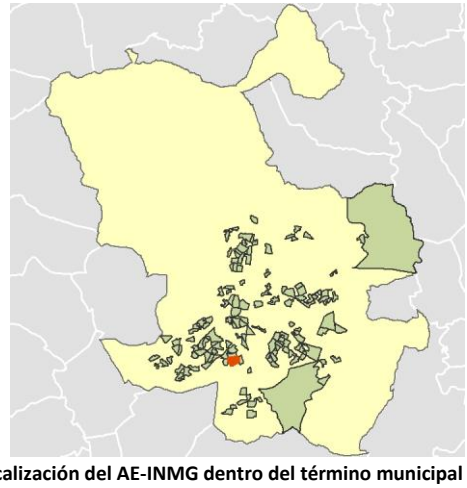

Localización del AE-INMG dentro del término municipal

	Valor del AE-INMG	Valor de referencia (2)
INDICADOR DE INMIGRACIÓN (I-INMG) (3)	**37,47 %**	20,00%

(1) Área Estadística con concentraciones significativas de población inmigrante (AE-INMG)

(2) Valor que se ha tomado como referencia para este estudio

(3) Indicador de Inmigración: (I-INMG): Porcentaje de población nacida en países no pertenecientes a la UE-14, respecto a la población total. Se calcula restando al número total de nacidos en el extranjero, los nacidos en los países de la UE-14: Alemania; Austria; Bélgica; Dinamarca; Finlandia; Francia; Reino Unido; Grecia; Irlanda; Italia; Luxemburgo; Países Bajos; Portugal; y Suecia.

Datos sociodemográficos (Censo 2011)	Sección censal 2807912044		AE-INMG 28079064	
	Valores absolutos	%	Valores absolutos	%
Población total	1.180		10.955	
Población nacida en el extranjero total	210	17,80	4.205	38,38
Población nacida en el extranjero (excepto UE-15)	215	18,22	4.105	37,47

	Sección	AE-INMG	Municipio	Comunidad Autónoma	España
INDICADOR DE INMIGRACIÓN (I-INMG)	18,22	37,47	14,86	14,60	9,99
INDICADORES BÁSICOS DE VULNERABILIDAD URBANA (IBVU) (4)					
IBVU Estudios (5)	12,26	11,55	7,65	7,69	10,92
IBVU Vivienda (6)	10,58	6,63	7,23	4,40	6,99
IBVU Paro (7)	21,93	24,79	21,47	23,12	29,64

(4) Además del Indicador de Inmigración (I-INMG) se ofrecen los valores de los 3 Indicadores Básicos de Vulnerabilidad Urbana (IBVU) para poder analizar la situación de cada sección censal y AE-INMG en relación con los valores de referencia de vulnerabilidad para estos 3 indicadores.

(5) IBVU Estudios: Porcentaje de población analfabeta y sin estudios de 16 años o más, sobre el total de población de 16 años o más. Valor de referencia de vulnerabilidad (2011): 16,38%.

(6) IBVU Vivienda: Porcentaje de viviendas familiares (principales, secundarias, vacías) en edificios en estado en estado ruinoso, malo o deficiente, sobre el total de viviendas familiares (principales, secundarias, vacías). Valor de referencia de vulnerabilidad (2011): 17,50 %.

(7) IBVU Paro: Porcentaje de la población de 16 años o más en situación de paro, respecto al total de población activa de 16 años o más. Valor de referencia de vulnerabilidad (2011): 42,33 %.

Definiciones

ÁREA ESTADÍSTICA CON CONCENTRACIONES SIGNIFICATIVAS DE POBLACIÓN INMIGRANTE (AE-INMG)

Agrupación de secciones censales colindantes y de cierta homogeneidad urbanística, de entre 3.500 y 15.000 habitantes en las que el valor de Indicador de Inmigración (I-INMG) del conjunto supera el valor establecido como referencia (20%).

INDICADOR DE INMIGRACIÓN (I-INMG)

Porcentaje de población nacida en países no pertenecientes a la UE-14, respecto a la población total. Se calcula restando al número total de nacidos en el extranjero, los nacidos en los países de la UE-14: Alemania; Austria; Bélgica; Dinamarca; Finlandia; Francia; Reino Unido; Grecia; Irlanda; Italia; Luxemburgo; Países Bajos; Portugal; y Suecia.

Síntesis Metodológica

El cuerpo de estudio del Catálogo de Barrios Vulnerables de 2011 sigue el criterio establecido en los Catálogos anteriores: centrándose en los municipios mayores de 50.000 habitantes y capitales de provincia. Los trabajos del Catálogo de 2011, siguen la misma metodología que los de 1991, 2001, y 2006, con la única particularidad de que sólo identifican las Áreas Estadísticas Vulnerables, sin realizar el análisis urbanístico detallado que permitía identificar a partir de ellas los Barrios Vulnerables. En el Catálogo de 2011 se han delimitado AE-INMG (Área Estadística con concentraciones significativas de población inmigrante) y AEV (Áreas Estadísticas Vulnerables según los 3 Indicadores Básicos de Vulnerabilidad Urbana: IBVU Estudios, IBVU Vivienda o IBVU Paro). Estas delimitaciones son independientes y pueden superponerse para su análisis en el Visor del Catálogo.

En el caso del Indicador de Inmigración (I-INMG), para el desarrollo del estudio de 2011 se ha partido del análisis de la evolución de los Barrios con concentraciones significativas de población inmigrante identificados previamente en el año 2006, viendo primero si seguían o no cumpliendo esta condición en el año 2011. Posteriormente, se han identificado las nuevas Áreas Estadísticas con concentraciones significativas de población inmigrante (AE-INMG) no coincidentes con Barrios identificados en el Catálogo de 2006, incluyendo también las ciudades que no contaban con Barrios de este tipo en el año 2006.

Una vez identificadas las secciones censales que en 2011 superan los umbrales de referencia del Indicador de Inmigración (I-INMG), se procede a agrupar estas secciones en Áreas Estadísticas con concentraciones significativas de población inmigrante (AE-INMG).

La metodología detallada completa puede consultarse en:

https://apps.fomento.gob.es/BarriosVulnerables/static/adjunto/Sintesis_metodologica_general_catalogo_bbvv.pdf

Datos sociodemográficos (Censo 2011)	Sección censal 2807912045		AE-INMG 28079064	
	Valores absolutos	%	Valores absolutos	%
Población total	1.100		10.955	
Población nacida en el extranjero total	250	22,73	4.205	38,38
Población nacida en el extranjero (excepto UE-15)	225	20,45	4.105	37,47

	Sección	AE-INMG	Municipio	Comunidad Autónoma	España
INDICADOR DE INMIGRACIÓN (I-INMG)	20,45	37,47	14,86	14,60	9,99
INDICADORES BÁSICOS DE VULNERABILIDAD URBANA (IBVU) (4)					
IBVU Estudios (5)	21,74	11,55	7,65	7,69	10,92
IBVU Vivienda (6)	10,48	6,63	7,23	4,40	6,99
IBVU Paro (7)	23,81	24,79	21,47	23,12	29,64

(4) Además del Indicador de Inmigración (I-INMG) se ofrecen los valores de los 3 Indicadores Básicos de Vulnerabilidad Urbana (IBVU) para poder analizar la situación de cada sección censal y AE-INMG en relación con los valores de referencia de vulnerabilidad para estos 3 indicadores.

(5) IBVU Estudios: Porcentaje de población analfabeta y sin estudios de 16 años o más, sobre el total de población de 16 años o más. Valor de referencia de vulnerabilidad (2011): 16,38%.

(6) IBVU Vivienda: Porcentaje de viviendas familiares (principales, secundarias, vacías) en edificios en estado en estado ruinoso, malo o deficiente, sobre el total de viviendas familiares (principales, secundarias, vacías). Valor de referencia de vulnerabilidad (2011): 17,50 %.

(7) IBVU Paro: Porcentaje de la población de 16 años o más en situación de paro, respecto al total de población activa de 16 años o más. Valor de referencia de vulnerabilidad (2011): 42,33 %.

Definiciones

ÁREA ESTADÍSTICA CON CONCENTRACIONES SIGNIFICATIVAS DE POBLACIÓN INMIGRANTE (AE-INMG)

Agrupación de secciones censales colindantes y de cierta homogeneidad urbanística, de entre 3.500 y 15.000 habitantes en las que el valor de Indicador de Inmigración (I-INMG) del conjunto supera el valor establecido como referencia (20%).

INDICADOR DE INMIGRACIÓN (I-INMG)

Porcentaje de población nacida en países no pertenecientes a la UE-14, respecto a la población total. Se calcula restando al número total de nacidos en el extranjero, los nacidos en los países de la UE-14: Alemania; Austria; Bélgica; Dinamarca; Finlandia; Francia; Reino Unido; Grecia; Irlanda; Italia; Luxemburgo; Países Bajos; Portugal; y Suecia.

Síntesis Metodológica

El cuerpo de estudio del Catálogo de Barrios Vulnerables de 2011 sigue el criterio establecido en los Catálogos anteriores: centrándose en los municipios mayores de 50.000 habitantes y capitales de provincia. Los trabajos del Catálogo de 2011, siguen la misma metodología que los de 1991, 2001, y 2006, con la única particularidad de que sólo identifican las Áreas Estadísticas Vulnerables, sin realizar el análisis urbanístico detallado que permitía identificar a partir de ellas los Barrios Vulnerables. En el Catálogo de 2011 se han delimitado AE-INMG (Área Estadística con concentraciones significativas de población inmigrante) y AEV (Áreas Estadísticas Vulnerables según los 3 Indicadores Básicos de Vulnerabilidad Urbana: IBVU Estudios, IBVU Vivienda o IBVU Paro). Estas delimitaciones son independientes y pueden superponerse para su análisis en el Visor del Catálogo.

En el caso del Indicador de Inmigración (I-INMG), para el desarrollo del estudio de 2011 se ha partido del análisis de la evolución de los Barrios con concentraciones significativas de población inmigrante identificados previamente en el año 2006, viendo primero si seguían o no cumpliendo esta condición en el año 2011. Posteriormente, se han identificado las nuevas Áreas Estadísticas con concentraciones significativas de población inmigrante (AE-INMG) no coincidentes con Barrios identificados en el Catálogo de 2006, incluyendo también las ciudades que no contaban con Barrios de este tipo en el año 2006.

Una vez identificadas las secciones censales que en 2011 superan los umbrales de referencia del Indicador de Inmigración (I-INMG), se procede a agrupar estas secciones en Áreas Estadísticas con concentraciones significativas de población inmigrante (AE-INMG).

La metodología detallada completa puede consultarse en:

https://apps.fomento.gob.es/BarriosVulnerables/static/adjunto/Sintesis_metodologica_general_catalogo_bbvv.pdf

Datos sociodemográficos (Censo 2011)	Sección censal 2807912088		AE-INMG 28079064	
	Valores absolutos	%	Valores absolutos	%
Población total	3.075		10.955	
Población nacida en el extranjero total	1.960	63,74	4.205	38,38
Población nacida en el extranjero (excepto UE-15)	1.950	63,41	4.105	37,47

	Sección	AE-INMG	Municipio	Comunidad Autónoma	España
INDICADOR DE INMIGRACIÓN (I-INMG)	63,41	37,47	14,86	14,60	9,99
INDICADORES BÁSICOS DE VULNERABILIDAD URBANA (IBVU) (4)					
IBVU Estudios (5)	5,60	11,55	7,65	7,69	10,92
IBVU Vivienda (6)	15,79	6,63	7,23	4,40	6,99
IBVU Paro (7)	27,19	24,79	21,47	23,12	29,64

(4) Además del Indicador de Inmigración (I-INMG) se ofrecen los valores de los 3 Indicadores Básicos de Vulnerabilidad Urbana (IBVU) para poder analizar la situación de cada sección censal y AE-INMG en relación con los valores de referencia de vulnerabilidad para estos 3 indicadores.

(5) IBVU Estudios: Porcentaje de población analfabeta y sin estudios de 16 años o más, sobre el total de población de 16 años o más. Valor de referencia de vulnerabilidad (2011): 16,38%.

(6) IBVU Vivienda: Porcentaje de viviendas familiares (principales, secundarias, vacías) en edificios en estado en estado ruinoso, malo o deficiente, sobre el total de viviendas familiares (principales, secundarias, vacías). Valor de referencia de vulnerabilidad (2011): 17,50 %.

(7) IBVU Paro: Porcentaje de la población de 16 años o más en situación de paro, respecto al total de población activa de 16 años o más. Valor de referencia de vulnerabilidad (2011): 42,33 %.

Definiciones

ÁREA ESTADÍSTICA CON CONCENTRACIONES SIGNIFICATIVAS DE POBLACIÓN INMIGRANTE (AE-INMG)

Agrupación de secciones censales colindantes y de cierta homogeneidad urbanística, de entre 3.500 y 15.000 habitantes en las que el valor de Indicador de Inmigración (I-INMG) del conjunto supera el valor establecido como referencia (20%).

INDICADOR DE INMIGRACIÓN (I-INMG)

Porcentaje de población nacida en países no pertenecientes a la UE-14, respecto a la población total. Se calcula restando al número total de nacidos en el extranjero, los nacidos en los países de la UE-14: Alemania; Austria; Bélgica; Dinamarca; Finlandia; Francia; Reino Unido; Grecia; Irlanda; Italia; Luxemburgo; Países Bajos; Portugal; y Suecia.

Síntesis Metodológica

El cuerpo de estudio del Catálogo de Barrios Vulnerables de 2011 sigue el criterio establecido en los Catálogos anteriores: centrándose en los municipios mayores de 50.000 habitantes y capitales de provincia. Los trabajos del Catálogo de 2011, siguen la misma metodología que los de 1991, 2001, y 2006, con la única particularidad de que sólo identifican las Áreas Estadísticas Vulnerables, sin realizar el análisis urbanístico detallado que permitía identificar a partir de ellas los Barrios Vulnerables. En el Catálogo de 2011 se han delimitado AE-INMG (Área Estadística con concentraciones significativas de población inmigrante) y AEV (Áreas Estadísticas Vulnerables según los 3 Indicadores Básicos de Vulnerabilidad Urbana: IBVU Estudios, IBVU Vivienda o IBVU Paro). Estas delimitaciones son independientes y pueden superponerse para su análisis en el Visor del Catálogo.

En el caso del Indicador de Inmigración (I-INMG), para el desarrollo del estudio de 2011 se ha partido del análisis de la evolución de los Barrios con concentraciones significativas de población inmigrante identificados previamente en el año 2006, viendo primero si seguían o no cumpliendo esta condición en el año 2011. Posteriormente, se han identificado las nuevas Áreas Estadísticas con concentraciones significativas de población inmigrante (AE-INMG) no coincidentes con Barrios identificados en el Catálogo de 2006, incluyendo también las ciudades que no contaban con Barrios de este tipo en el año 2006.

Una vez identificadas las secciones censales que en 2011 superan los umbrales de referencia del Indicador de Inmigración (I-INMG), se procede a agrupar estas secciones en Áreas Estadísticas con concentraciones significativas de población inmigrante (AE-INMG).

La metodología detallada completa puede consultarse en:

https://apps.fomento.gob.es/BarriosVulnerables/static/adjunto/Sintesis_metodologica_general_catalogo_bbvv.pdf

Datos sociodemográficos (Censo 2011)	Sección censal 2807912089		AE-INMG 28079064	
	Valores absolutos	%	Valores absolutos	%
Población total	980		10.955	
Población nacida en el extranjero total	370	37,76	4.205	38,38
Población nacida en el extranjero (excepto UE-15)	370	37,76	4.105	37,47

	Sección	AE-INMG	Municipio	Comunidad Autónoma	España
INDICADOR DE INMIGRACIÓN (I-INMG)	37,76	37,47	14,86	14,60	9,99
INDICADORES BÁSICOS DE VULNERABILIDAD URBANA (IBVU) (4)					
IBVU Estudios (5)	11,17	11,55	7,65	7,69	10,92
IBVU Vivienda (6)	0,00	6,63	7,23	4,40	6,99
IBVU Paro (7)	25,20	24,79	21,47	23,12	29,64

(4) Además del Indicador de Inmigración (I-INMG) se ofrecen los valores de los 3 Indicadores Básicos de Vulnerabilidad Urbana (IBVU) para poder analizar la situación de cada sección censal y AE-INMG en relación con los valores de referencia de vulnerabilidad para estos 3 indicadores.

(5) IBVU Estudios: Porcentaje de población analfabeta y sin estudios de 16 años o más, sobre el total de población de 16 años o más. Valor de referencia de vulnerabilidad (2011): 16,38%.

(6) IBVU Vivienda: Porcentaje de viviendas familiares (principales, secundarias, vacías) en edificios en estado en estado ruinoso, malo o deficiente, sobre el total de viviendas familiares (principales, secundarias, vacías). Valor de referencia de vulnerabilidad (2011): 17,50 %.

(7) IBVU Paro: Porcentaje de la población de 16 años o más en situación de paro, respecto al total de población activa de 16 años o más. Valor de referencia de vulnerabilidad (2011): 42,33 %.

Definiciones

ÁREA ESTADÍSTICA CON CONCENTRACIONES SIGNIFICATIVAS DE POBLACIÓN INMIGRANTE (AE-INMG)

Agrupación de secciones censales colindantes y de cierta homogeneidad urbanística, de entre 3.500 y 15.000 habitantes en las que el valor de Indicador de Inmigración (I-INMG) del conjunto supera el valor establecido como referencia (20%).

INDICADOR DE INMIGRACIÓN (I-INMG)

Porcentaje de población nacida en países no pertenecientes a la UE-14, respecto a la población total. Se calcula restando al número total de nacidos en el extranjero, los nacidos en los países de la UE-14: Alemania; Austria; Bélgica; Dinamarca; Finlandia; Francia; Reino Unido; Grecia; Irlanda; Italia; Luxemburgo; Países Bajos; Portugal; y Suecia.

Síntesis Metodológica

El cuerpo de estudio del Catálogo de Barrios Vulnerables de 2011 sigue el criterio establecido en los Catálogos anteriores: centrándose en los municipios mayores de 50.000 habitantes y capitales de provincia. Los trabajos del Catálogo de 2011, siguen la misma metodología que los de 1991, 2001, y 2006, con la única particularidad de que sólo identifican las Áreas Estadísticas Vulnerables, sin realizar el análisis urbanístico detallado que permitía identificar a partir de ellas los Barrios Vulnerables. En el Catálogo de 2011 se han delimitado AE-INMG (Área Estadística con concentraciones significativas de población inmigrante) y AEV (Áreas Estadísticas Vulnerables según los 3 Indicadores Básicos de Vulnerabilidad Urbana: IBVU Estudios, IBVU Vivienda o IBVU Paro). Estas delimitaciones son independientes y pueden superponerse para su análisis en el Visor del Catálogo.

En el caso del Indicador de Inmigración (I-INMG), para el desarrollo del estudio de 2011 se ha partido del análisis de la evolución de los Barrios con concentraciones significativas de población inmigrante identificados previamente en el año 2006, viendo primero si seguían o no cumpliendo esta condición en el año 2011. Posteriormente, se han identificado las nuevas Áreas Estadísticas con concentraciones significativas de población inmigrante (AE-INMG) no coincidentes con Barrios identificados en el Catálogo de 2006, incluyendo también las ciudades que no contaban con Barrios de este tipo en el año 2006.

Una vez identificadas las secciones censales que en 2011 superan los umbrales de referencia del Indicador de Inmigración (I-INMG), se procede a agrupar estas secciones en Áreas Estadísticas con concentraciones significativas de población inmigrante (AE-INMG).

La metodología detallada completa puede consultarse en:

https://apps.fomento.gob.es/BarriosVulnerables/static/adjunto/Sintesis_metodologica_general_catalogo_bbvv.pdf

Datos sociodemográficos (Censo 2011)	Sección censal 2807912090		AE-INMG 28079064	
	Valores absolutos	%	Valores absolutos	%
Población total	1.180		10.955	
Población nacida en el extranjero total	155	13,14	4.205	38,38
Población nacida en el extranjero (excepto UE-15)	155	13,14	4.105	37,47

	Sección	AE-INMG	Municipio	Comunidad Autónoma	España
INDICADOR DE INMIGRACIÓN (I-INMG)	13,14	37,47	14,86	14,60	9,99
INDICADORES BÁSICOS DE VULNERABILIDAD URBANA (IBVU) (4)					
IBVU Estudios (5)	17,82	11,55	7,65	7,69	10,92
IBVU Vivienda (6)	1,59	6,63	7,23	4,40	6,99
IBVU Paro (7)	26,00	24,79	21,47	23,12	29,64

(4) Además del Indicador de Inmigración (I-INMG) se ofrecen los valores de los 3 Indicadores Básicos de Vulnerabilidad Urbana (IBVU) para poder analizar la situación de cada sección censal y AE-INMG en relación con los valores de referencia de vulnerabilidad para estos 3 indicadores.

(5) IBVU Estudios: Porcentaje de población analfabeta y sin estudios de 16 años o más, sobre el total de población de 16 años o más. Valor de referencia de vulnerabilidad (2011): 16,38%.

(6) IBVU Vivienda: Porcentaje de viviendas familiares (principales, secundarias, vacías) en edificios en estado en estado ruinoso, malo o deficiente, sobre el total de viviendas familiares (principales, secundarias, vacías). Valor de referencia de vulnerabilidad (2011): 17,50 %.

(7) IBVU Paro: Porcentaje de la población de 16 años o más en situación de paro, respecto al total de población activa de 16 años o más. Valor de referencia de vulnerabilidad (2011): 42,33 %.

Definiciones

ÁREA ESTADÍSTICA CON CONCENTRACIONES SIGNIFICATIVAS DE POBLACIÓN INMIGRANTE (AE-INMG)

Agrupación de secciones censales colindantes y de cierta homogeneidad urbanística, de entre 3.500 y 15.000 habitantes en las que el valor de Indicador de Inmigración (I-INMG) del conjunto supera el valor establecido como referencia (20%).

INDICADOR DE INMIGRACIÓN (I-INMG)

Porcentaje de población nacida en países no pertenecientes a la UE-14, respecto a la población total. Se calcula restando al número total de nacidos en el extranjero, los nacidos en los países de la UE-14: Alemania; Austria; Bélgica; Dinamarca; Finlandia; Francia; Reino Unido; Grecia; Irlanda; Italia; Luxemburgo; Países Bajos; Portugal; y Suecia.

Síntesis Metodológica

El cuerpo de estudio del Catálogo de Barrios Vulnerables de 2011 sigue el criterio establecido en los Catálogos anteriores: centrándose en los municipios mayores de 50.000 habitantes y capitales de provincia. Los trabajos del Catálogo de 2011, siguen la misma metodología que los de 1991, 2001, y 2006, con la única particularidad de que sólo identifican las Áreas Estadísticas Vulnerables, sin realizar el análisis urbanístico detallado que permitía identificar a partir de ellas los Barrios Vulnerables. En el Catálogo de 2011 se han delimitado AE-INMG (Área Estadística con concentraciones significativas de población inmigrante) y AEV (Áreas Estadísticas Vulnerables según los 3 Indicadores Básicos de Vulnerabilidad Urbana: IBVU Estudios, IBVU Vivienda o IBVU Paro). Estas delimitaciones son independientes y pueden superponerse para su análisis en el Visor del Catálogo.

En el caso del Indicador de Inmigración (I-INMG), para el desarrollo del estudio de 2011 se ha partido del análisis de la evolución de los Barrios con concentraciones significativas de población inmigrante identificados previamente en el año 2006, viendo primero si seguían o no cumpliendo esta condición en el año 2011. Posteriormente, se han identificado las nuevas Áreas Estadísticas con concentraciones significativas de población inmigrante (AE-INMG) no coincidentes con Barrios identificados en el Catálogo de 2006, incluyendo también las ciudades que no contaban con Barrios de este tipo en el año 2006.

Una vez identificadas las secciones censales que en 2011 superan los umbrales de referencia del Indicador de Inmigración (I-INMG), se procede a agrupar estas secciones en Áreas Estadísticas con concentraciones significativas de población inmigrante (AE-INMG).

La metodología detallada completa puede consultarse en:

https://apps.fomento.gob.es/BarriosVulnerables/static/adjunto/Sintesis_metodologica_general_catalogo_bbvv.pdf

Datos sociodemográficos (Censo 2011)	Sección censal 2807912091		AE-INMG 28079064	
	Valores absolutos	%	Valores absolutos	%
Población total	1.840		10.955	
Población nacida en el extranjero total	465	25,27	4.205	38,38
Población nacida en el extranjero (excepto UE-15)	445	24,18	4.105	37,47

	Sección	AE-INMG	Municipio	Comunidad Autónoma	España
INDICADOR DE INMIGRACIÓN (I-INMG)	24,18	37,47	14,86	14,60	9,99
INDICADORES BÁSICOS DE VULNERABILIDAD URBANA (IBVU) (4)					
IBVU Estudios (5)	9,43	11,55	7,65	7,69	10,92
IBVU Vivienda (6)	0,00	6,63	7,23	4,40	6,99
IBVU Paro (7)	17,99	24,79	21,47	23,12	29,64

(4) Además del Indicador de Inmigración (I-INMG) se ofrecen los valores de los 3 Indicadores Básicos de Vulnerabilidad Urbana (IBVU) para poder analizar la situación de cada sección censal y AE-INMG en relación con los valores de referencia de vulnerabilidad para estos 3 indicadores.

(5) IBVU Estudios: Porcentaje de población analfabeta y sin estudios de 16 años o más, sobre el total de población de 16 años o más. Valor de referencia de vulnerabilidad (2011): 16,38%.

(6) IBVU Vivienda: Porcentaje de viviendas familiares (principales, secundarias, vacías) en edificios en estado en estado ruinoso, malo o deficiente, sobre el total de viviendas familiares (principales, secundarias, vacías). Valor de referencia de vulnerabilidad (2011): 17,50 %.

(7) IBVU Paro: Porcentaje de la población de 16 años o más en situación de paro, respecto al total de población activa de 16 años o más. Valor de referencia de vulnerabilidad (2011): 42,33 %.

Definiciones

ÁREA ESTADÍSTICA CON CONCENTRACIONES SIGNIFICATIVAS DE POBLACIÓN INMIGRANTE (AE-INMG)

Agrupación de secciones censales colindantes y de cierta homogeneidad urbanística, de entre 3.500 y 15.000 habitantes en las que el valor de Indicador de Inmigración (I-INMG) del conjunto supera el valor establecido como referencia (20%).

INDICADOR DE INMIGRACIÓN (I-INMG)

Porcentaje de población nacida en países no pertenecientes a la UE-14, respecto a la población total. Se calcula restando al número total de nacidos en el extranjero, los nacidos en los países de la UE-14: Alemania; Austria; Bélgica; Dinamarca; Finlandia; Francia; Reino Unido; Grecia; Irlanda; Italia; Luxemburgo; Países Bajos; Portugal; y Suecia.

Síntesis Metodológica

El cuerpo de estudio del Catálogo de Barrios Vulnerables de 2011 sigue el criterio establecido en los Catálogos anteriores: centrándose en los municipios mayores de 50.000 habitantes y capitales de provincia. Los trabajos del Catálogo de 2011, siguen la misma metodología que los de 1991, 2001, y 2006, con la única particularidad de que sólo identifican las Áreas Estadísticas Vulnerables, sin realizar el análisis urbanístico detallado que permitía identificar a partir de ellas los Barrios Vulnerables. En el Catálogo de 2011 se han delimitado AE-INMG (Área Estadística con concentraciones significativas de población inmigrante) y AEV (Áreas Estadísticas Vulnerables según los 3 Indicadores Básicos de Vulnerabilidad Urbana: IBVU Estudios, IBVU Vivienda o IBVU Paro). Estas delimitaciones son independientes y pueden superponerse para su análisis en el Visor del Catálogo.

En el caso del Indicador de Inmigración (I-INMG), para el desarrollo del estudio de 2011 se ha partido del análisis de la evolución de los Barrios con concentraciones significativas de población inmigrante identificados previamente en el año 2006, viendo primero si seguían o no cumpliendo esta condición en el año 2011. Posteriormente, se han identificado las nuevas Áreas Estadísticas con concentraciones significativas de población inmigrante (AE-INMG) no coincidentes con Barrios identificados en el Catálogo de 2006, incluyendo también las ciudades que no contaban con Barrios de este tipo en el año 2006.

Una vez identificadas las secciones censales que en 2011 superan los umbrales de referencia del Indicador de Inmigración (I-INMG), se procede a agrupar estas secciones en Áreas Estadísticas con concentraciones significativas de población inmigrante (AE-INMG).

La metodología detallada completa puede consultarse en:

https://apps.fomento.gob.es/BarriosVulnerables/static/adjunto/Sintesis_metodologica_general_catalogo_bbvv.pdf

Datos sociodemográficos (Censo 2011)	Sección censal 2807912092		AE-INMG 28079064	
	Valores absolutos	%	Valores absolutos	%
Población total	1.600		10.955	
Población nacida en el extranjero total	795	49,69	4.205	38,38
Población nacida en el extranjero (excepto UE-15)	745	46,56	4.105	37,47

	Sección	AE-INMG	Municipio	Comunidad Autónoma	España
INDICADOR DE INMIGRACIÓN (I-INMG)	46,56	37,47	14,86	14,60	9,99
INDICADORES BÁSICOS DE VULNERABILIDAD URBANA (IBVU) (4)					
IBVU Estudios (5)	14,18	11,55	7,65	7,69	10,92
IBVU Vivienda (6)	0,00	6,63	7,23	4,40	6,99
IBVU Paro (7)	28,73	24,79	21,47	23,12	29,64

(4) Además del Indicador de Inmigración (I-INMG) se ofrecen los valores de los 3 Indicadores Básicos de Vulnerabilidad Urbana (IBVU) para poder analizar la situación de cada sección censal y AE-INMG en relación con los valores de referencia de vulnerabilidad para estos 3 indicadores.

(5) IBVU Estudios: Porcentaje de población analfabeta y sin estudios de 16 años o más, sobre el total de población de 16 años o más. Valor de referencia de vulnerabilidad (2011): 16,38%.

(6) IBVU Vivienda: Porcentaje de viviendas familiares (principales, secundarias, vacías) en edificios en estado en estado ruinoso, malo o deficiente, sobre el total de viviendas familiares (principales, secundarias, vacías). Valor de referencia de vulnerabilidad (2011): 17,50 %.

(7) IBVU Paro: Porcentaje de la población de 16 años o más en situación de paro, respecto al total de población activa de 16 años o más. Valor de referencia de vulnerabilidad (2011): 42,33 %.

Definiciones

ÁREA ESTADÍSTICA CON CONCENTRACIONES SIGNIFICATIVAS DE POBLACIÓN INMIGRANTE (AE-INMG)

Agrupación de secciones censales colindantes y de cierta homogeneidad urbanística, de entre 3.500 y 15.000 habitantes en las que el valor de Indicador de Inmigración (I-INMG) del conjunto supera el valor establecido como referencia (20%).

INDICADOR DE INMIGRACIÓN (I-INMG)

Porcentaje de población nacida en países no pertenecientes a la UE-14, respecto a la población total. Se calcula restando al número total de nacidos en el extranjero, los nacidos en los países de la UE-14: Alemania; Austria; Bélgica; Dinamarca; Finlandia; Francia; Reino Unido; Grecia; Irlanda; Italia; Luxemburgo; Países Bajos; Portugal; y Suecia.

Síntesis Metodológica

El cuerpo de estudio del Catálogo de Barrios Vulnerables de 2011 sigue el criterio establecido en los Catálogos anteriores: centrándose en los municipios mayores de 50.000 habitantes y capitales de provincia. Los trabajos del Catálogo de 2011, siguen la misma metodología que los de 1991, 2001, y 2006, con la única particularidad de que sólo identifican las Áreas Estadísticas Vulnerables, sin realizar el análisis urbanístico detallado que permitía identificar a partir de ellas los Barrios Vulnerables. En el Catálogo de 2011 se han delimitado AE-INMG (Área Estadística con concentraciones significativas de población inmigrante) y AEV (Áreas Estadísticas Vulnerables según los 3 Indicadores Básicos de Vulnerabilidad Urbana: IBVU Estudios, IBVU Vivienda o IBVU Paro). Estas delimitaciones son independientes y pueden superponerse para su análisis en el Visor del Catálogo.

En el caso del Indicador de Inmigración (I-INMG), para el desarrollo del estudio de 2011 se ha partido del análisis de la evolución de los Barrios con concentraciones significativas de población inmigrante identificados previamente en el año 2006, viendo primero si seguían o no cumpliendo esta condición en el año 2011. Posteriormente, se han identificado las nuevas Áreas Estadísticas con concentraciones significativas de población inmigrante (AE-INMG) no coincidentes con Barrios identificados en el Catálogo de 2006, incluyendo también las ciudades que no contaban con Barrios de este tipo en el año 2006.

Una vez identificadas las secciones censales que en 2011 superan los umbrales de referencia del Indicador de Inmigración (I-INMG), se procede a agrupar estas secciones en Áreas Estadísticas con concentraciones significativas de población inmigrante (AE-INMG).

La metodología detallada completa puede consultarse en:

https://apps.fomento.gob.es/BarriosVulnerables/static/adjunto/Sintesis_metodologica_general_catalogo_bbvv.pdf



Localización en detalle del AE-INMG

Datos básicos del AE-INMG (1)

Población total	9.420
Población nacida en el extranjero total	2.435
Población nacida en el extranjero (excepto UE-15)	2.275
Densidad población (hab/Km²)	59.926,15
Superficie (ha)	15,72
Nº de secciones censales	7

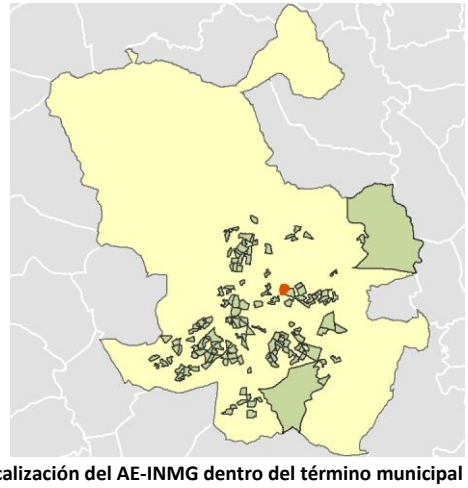

Localización del AE-INMG dentro del término municipal

	Valor del AE-INMG	Valor de referencia (2)
INDICADOR DE INMIGRACIÓN (I-INMG) (3)	**24,15 %**	20,00%

(1) Área Estadística con concentraciones significativas de población inmigrante (AE-INMG)

(2) Valor que se ha tomado como referencia para este estudio

(3) Indicador de Inmigración: (I-INMG): Porcentaje de población nacida en países no pertenecientes a la UE-14, respecto a la población total. Se calcula restando al número total de nacidos en el extranjero, los nacidos en los países de la UE-14: Alemania; Austria; Bélgica; Dinamarca; Finlandia; Francia; Reino Unido; Grecia; Irlanda; Italia; Luxemburgo; Países Bajos; Portugal; y Suecia.

Datos sociodemográficos (Censo 2011)	Sección censal 2807915115 Valores absolutos	Sección censal 2807915115 %	AE-INMG 28079066 Valores absolutos	AE-INMG 28079066 %
Población total	2.135		9.420	
Población nacida en el extranjero total	530	24,82	2.435	25,85
Población nacida en el extranjero (excepto UE-15)	490	22,95	2.275	24,15

	Sección	AE-INMG	Municipio	Comunidad Autónoma	España
INDICADOR DE INMIGRACIÓN (I-INMG)	22,95	24,15	14,86	14,60	9,99
INDICADORES BÁSICOS DE VULNERABILIDAD URBANA (IBVU) (4)					
IBVU Estudios (5)	3,87	6,05	7,65	7,69	10,92
IBVU Vivienda (6)	0,00	0,00	7,23	4,40	6,99
IBVU Paro (7)	19,65	22,10	21,47	23,12	29,64

(4) Además del Indicador de Inmigración (I-INMG) se ofrecen los valores de los 3 Indicadores Básicos de Vulnerabilidad Urbana (IBVU) para poder analizar la situación de cada sección censal y AE-INMG en relación con los valores de referencia de vulnerabilidad para estos 3 indicadores.

(5) IBVU Estudios: Porcentaje de población analfabeta y sin estudios de 16 años o más, sobre el total de población de 16 años o más. Valor de referencia de vulnerabilidad (2011): 16,38%.

(6) IBVU Vivienda: Porcentaje de viviendas familiares (principales, secundarias, vacías) en edificios en estado en estado ruinoso, malo o deficiente, sobre el total de viviendas familiares (principales, secundarias, vacías). Valor de referencia de vulnerabilidad (2011): 17,50 %.

(7) IBVU Paro: Porcentaje de la población de 16 años o más en situación de paro, respecto al total de población activa de 16 años o más. Valor de referencia de vulnerabilidad (2011): 42,33 %.

Definiciones

ÁREA ESTADÍSTICA CON CONCENTRACIONES SIGNIFICATIVAS DE POBLACIÓN INMIGRANTE (AE-INMG)

Agrupación de secciones censales colindantes y de cierta homogeneidad urbanística, de entre 3.500 y 15.000 habitantes en las que el valor de Indicador de Inmigración (I-INMG) del conjunto supera el valor establecido como referencia (20%).

INDICADOR DE INMIGRACIÓN (I-INMG)

Porcentaje de población nacida en países no pertenecientes a la UE-14, respecto a la población total. Se calcula restando al número total de nacidos en el extranjero, los nacidos en los países de la UE-14: Alemania; Austria; Bélgica; Dinamarca; Finlandia; Francia; Reino Unido; Grecia; Irlanda; Italia; Luxemburgo; Países Bajos; Portugal; y Suecia.

Síntesis Metodológica

El cuerpo de estudio del Catálogo de Barrios Vulnerables de 2011 sigue el criterio establecido en los Catálogos anteriores: centrándose en los municipios mayores de 50.000 habitantes y capitales de provincia. Los trabajos del Catálogo de 2011, siguen la misma metodología que los de 1991, 2001, y 2006, con la única particularidad de que sólo identifican las Áreas Estadísticas Vulnerables, sin realizar el análisis urbanístico detallado que permitía identificar a partir de ellas los Barrios Vulnerables. En el Catálogo de 2011 se han delimitado AE-INMG (Área Estadística con concentraciones significativas de población inmigrante) y AEV (Áreas Estadísticas Vulnerables según los 3 Indicadores Básicos de Vulnerabilidad Urbana: IBVU Estudios, IBVU Vivienda o IBVU Paro). Estas delimitaciones son independientes y pueden superponerse para su análisis en el Visor del Catálogo.

En el caso del Indicador de Inmigración (I-INMG), para el desarrollo del estudio de 2011 se ha partido del análisis de la evolución de los Barrios con concentraciones significativas de población inmigrante identificados previamente en el año 2006, viendo primero si seguían o no cumpliendo esta condición en el año 2011. Posteriormente, se han identificado las nuevas Áreas Estadísticas con concentraciones significativas de población inmigrante (AE-INMG) no coincidentes con Barrios identificados en el Catálogo de 2006, incluyendo también las ciudades que no contaban con Barrios de este tipo en el año 2006.

Una vez identificadas las secciones censales que en 2011 superan los umbrales de referencia del Indicador de Inmigración (I-INMG), se procede a agrupar estas secciones en Áreas Estadísticas con concentraciones significativas de población inmigrante (AE-INMG).

La metodología detallada completa puede consultarse en:

https://apps.fomento.gob.es/BarriosVulnerables/static/adjunto/Sintesis_metodologica_general_catalogo_bbvv.pdf

Datos sociodemográficos (Censo 2011)	Sección censal 2807915116 Valores absolutos	%	AE-INMG 28079066 Valores absolutos	%
Población total	1.230		9.420	
Población nacida en el extranjero total	235	19,11	2.435	25,85
Población nacida en el extranjero (excepto UE-15)	200	16,26	2.275	24,15

	Sección	AE-INMG	Municipio	Comunidad Autónoma	España
INDICADOR DE INMIGRACIÓN (I-INMG)	16,26	24,15	14,86	14,60	9,99
INDICADORES BÁSICOS DE VULNERABILIDAD URBANA (IBVU) (4)					
IBVU Estudios (5)	6,10	6,05	7,65	7,69	10,92
IBVU Vivienda (6)	0,00	0,00	7,23	4,40	6,99
IBVU Paro (7)	13,74	22,10	21,47	23,12	29,64

(4) Además del Indicador de Inmigración (I-INMG) se ofrecen los valores de los 3 Indicadores Básicos de Vulnerabilidad Urbana (IBVU) para poder analizar la situación de cada sección censal y AE-INMG en relación con los valores de referencia de vulnerabilidad para estos 3 indicadores.

(5) IBVU Estudios: Porcentaje de población analfabeta y sin estudios de 16 años o más, sobre el total de población de 16 años o más. Valor de referencia de vulnerabilidad (2011): 16,38%.

(6) IBVU Vivienda: Porcentaje de viviendas familiares (principales, secundarias, vacías) en edificios en estado en estado ruinoso, malo o deficiente, sobre el total de viviendas familiares (principales, secundarias, vacías). Valor de referencia de vulnerabilidad (2011): 17,50 %.

(7) IBVU Paro: Porcentaje de la población de 16 años o más en situación de paro, respecto al total de población activa de 16 años o más. Valor de referencia de vulnerabilidad (2011): 42,33 %.

Definiciones

ÁREA ESTADÍSTICA CON CONCENTRACIONES SIGNIFICATIVAS DE POBLACIÓN INMIGRANTE (AE-INMG)

Agrupación de secciones censales colindantes y de cierta homogeneidad urbanística, de entre 3.500 y 15.000 habitantes en las que el valor de Indicador de Inmigración (I-INMG) del conjunto supera el valor establecido como referencia (20%).

INDICADOR DE INMIGRACIÓN (I-INMG)

Porcentaje de población nacida en países no pertenecientes a la UE-14, respecto a la población total. Se calcula restando al número total de nacidos en el extranjero, los nacidos en los países de la UE-14: Alemania; Austria; Bélgica; Dinamarca; Finlandia; Francia; Reino Unido; Grecia; Irlanda; Italia; Luxemburgo; Países Bajos; Portugal; y Suecia.

Síntesis Metodológica

El cuerpo de estudio del Catálogo de Barrios Vulnerables de 2011 sigue el criterio establecido en los Catálogos anteriores: centrándose en los municipios mayores de 50.000 habitantes y capitales de provincia. Los trabajos del Catálogo de 2011, siguen la misma metodología que los de 1991, 2001, y 2006, con la única particularidad de que sólo identifican las Áreas Estadísticas Vulnerables, sin realizar el análisis urbanístico detallado que permitía identificar a partir de ellas los Barrios Vulnerables. En el Catálogo de 2011 se han delimitado AE-INMG (Área Estadística con concentraciones significativas de población inmigrante) y AEV (Áreas Estadísticas Vulnerables según los 3 Indicadores Básicos de Vulnerabilidad Urbana: IBVU Estudios, IBVU Vivienda o IBVU Paro). Estas delimitaciones son independientes y pueden superponerse para su análisis en el Visor del Catálogo.

En el caso del Indicador de Inmigración (I-INMG), para el desarrollo del estudio de 2011 se ha partido del análisis de la evolución de los Barrios con concentraciones significativas de población inmigrante identificados previamente en el año 2006, viendo primero si seguían o no cumpliendo esta condición en el año 2011. Posteriormente, se han identificado las nuevas Áreas Estadísticas con concentraciones significativas de población inmigrante (AE-INMG) no coincidentes con Barrios identificados en el Catálogo de 2006, incluyendo también las ciudades que no contaban con Barrios de este tipo en el año 2006.

Una vez identificadas las secciones censales que en 2011 superan los umbrales de referencia del Indicador de Inmigración (I-INMG), se procede a agrupar estas secciones en Áreas Estadísticas con concentraciones significativas de población inmigrante (AE-INMG).

La metodología detallada completa puede consultarse en:

https://apps.fomento.gob.es/BarriosVulnerables/static/adjunto/Sintesis_metodologica_general_catalogo_bbvv.pdf

Datos sociodemográficos (Censo 2011)	Sección censal 2807915117 Valores absolutos	%	AE-INMG 28079066 Valores absolutos	%
Población total	1.720		9.420	
Población nacida en el extranjero total	705	40,99	2.435	25,85
Población nacida en el extranjero (excepto UE-15)	645	37,50	2.275	24,15

	Sección	AE-INMG	Municipio	Comunidad Autónoma	España
INDICADOR DE INMIGRACIÓN (I-INMG)	37,50	24,15	14,86	14,60	9,99
INDICADORES BÁSICOS DE VULNERABILIDAD URBANA (IBVU) (4)					
IBVU Estudios (5)	6,69	6,05	7,65	7,69	10,92
IBVU Vivienda (6)	0,00	0,00	7,23	4,40	6,99
IBVU Paro (7)	19,15	22,10	21,47	23,12	29,64

(4) Además del Indicador de Inmigración (I-INMG) se ofrecen los valores de los 3 Indicadores Básicos de Vulnerabilidad Urbana (IBVU) para poder analizar la situación de cada sección censal y AE-INMG en relación con los valores de referencia de vulnerabilidad para estos 3 indicadores.

(5) IBVU Estudios: Porcentaje de población analfabeta y sin estudios de 16 años o más, sobre el total de población de 16 años o más. Valor de referencia de vulnerabilidad (2011): 16,38%.

(6) IBVU Vivienda: Porcentaje de viviendas familiares (principales, secundarias, vacías) en edificios en estado en estado ruinoso, malo o deficiente, sobre el total de viviendas familiares (principales, secundarias, vacías). Valor de referencia de vulnerabilidad (2011): 17,50 %.

(7) IBVU Paro: Porcentaje de la población de 16 años o más en situación de paro, respecto al total de población activa de 16 años o más. Valor de referencia de vulnerabilidad (2011): 42,33 %.

Definiciones

ÁREA ESTADÍSTICA CON CONCENTRACIONES SIGNIFICATIVAS DE POBLACIÓN INMIGRANTE (AE-INMG)

Agrupación de secciones censales colindantes y de cierta homogeneidad urbanística, de entre 3.500 y 15.000 habitantes en las que el valor de Indicador de Inmigración (I-INMG) del conjunto supera el valor establecido como referencia (20%).

INDICADOR DE INMIGRACIÓN (I-INMG)

Porcentaje de población nacida en países no pertenecientes a la UE-14, respecto a la población total. Se calcula restando al número total de nacidos en el extranjero, los nacidos en los países de la UE-14: Alemania; Austria; Bélgica; Dinamarca; Finlandia; Francia; Reino Unido; Grecia; Irlanda; Italia; Luxemburgo; Países Bajos; Portugal; y Suecia.

Síntesis Metodológica

El cuerpo de estudio del Catálogo de Barrios Vulnerables de 2011 sigue el criterio establecido en los Catálogos anteriores: centrándose en los municipios mayores de 50.000 habitantes y capitales de provincia. Los trabajos del Catálogo de 2011, siguen la misma metodología que los de 1991, 2001, y 2006, con la única particularidad de que sólo identifican las Áreas Estadísticas Vulnerables, sin realizar el análisis urbanístico detallado que permitía identificar a partir de ellas los Barrios Vulnerables. En el Catálogo de 2011 se han delimitado AE-INMG (Área Estadística con concentraciones significativas de población inmigrante) y AEV (Áreas Estadísticas Vulnerables según los 3 Indicadores Básicos de Vulnerabilidad Urbana: IBVU Estudios, IBVU Vivienda o IBVU Paro). Estas delimitaciones son independientes y pueden superponerse para su análisis en el Visor del Catálogo.

En el caso del Indicador de Inmigración (I-INMG), para el desarrollo del estudio de 2011 se ha partido del análisis de la evolución de los Barrios con concentraciones significativas de población inmigrante identificados previamente en el año 2006, viendo primero si seguían o no cumpliendo esta condición en el año 2011. Posteriormente, se han identificado las nuevas Áreas Estadísticas con concentraciones significativas de población inmigrante (AE-INMG) no coincidentes con Barrios identificados en el Catálogo de 2006, incluyendo también las ciudades que no contaban con Barrios de este tipo en el año 2006.

Una vez identificadas las secciones censales que en 2011 superan los umbrales de referencia del Indicador de Inmigración (I-INMG), se procede a agrupar estas secciones en Áreas Estadísticas con concentraciones significativas de población inmigrante (AE-INMG).

La metodología detallada completa puede consultarse en:

https://apps.fomento.gob.es/BarriosVulnerables/static/adjunto/Sintesis_metodologica_general_catalogo_bbvv.pdf

Datos sociodemográficos (Censo 2011)	Sección censal 2807915118		AE-INMG 28079066	
	Valores absolutos	%	Valores absolutos	%
Población total	1.170		9.420	
Población nacida en el extranjero total	200	17,09	2.435	25,85
Población nacida en el extranjero (excepto UE-15)	200	17,09	2.275	24,15

	Sección	AE-INMG	Municipio	Comunidad Autónoma	España
INDICADOR DE INMIGRACIÓN (I-INMG)	17,09	24,15	14,86	14,60	9,99
INDICADORES BÁSICOS DE VULNERABILIDAD URBANA (IBVU) (4)					
IBVU Estudios (5)	5,66	6,05	7,65	7,69	10,92
IBVU Vivienda (6)	0,00	0,00	7,23	4,40	6,99
IBVU Paro (7)	18,67	22,10	21,47	23,12	29,64

(4) Además del Indicador de Inmigración (I-INMG) se ofrecen los valores de los 3 Indicadores Básicos de Vulnerabilidad Urbana (IBVU) para poder analizar la situación de cada sección censal y AE-INMG en relación con los valores de referencia de vulnerabilidad para estos 3 indicadores.

(5) IBVU Estudios: Porcentaje de población analfabeta y sin estudios de 16 años o más, sobre el total de población de 16 años o más. Valor de referencia de vulnerabilidad (2011): 16,38%.

(6) IBVU Vivienda: Porcentaje de viviendas familiares (principales, secundarias, vacías) en edificios en estado en estado ruinoso, malo o deficiente, sobre el total de viviendas familiares (principales, secundarias, vacías). Valor de referencia de vulnerabilidad (2011): 17,50 %.

(7) IBVU Paro: Porcentaje de la población de 16 años o más en situación de paro, respecto al total de población activa de 16 años o más. Valor de referencia de vulnerabilidad (2011): 42,33 %.

Definiciones

ÁREA ESTADÍSTICA CON CONCENTRACIONES SIGNIFICATIVAS DE POBLACIÓN INMIGRANTE (AE-INMG)

Agrupación de secciones censales colindantes y de cierta homogeneidad urbanística, de entre 3.500 y 15.000 habitantes en las que el valor de Indicador de Inmigración (I-INMG) del conjunto supera el valor establecido como referencia (20%).

INDICADOR DE INMIGRACIÓN (I-INMG)

Porcentaje de población nacida en países no pertenecientes a la UE-14, respecto a la población total. Se calcula restando al número total de nacidos en el extranjero, los nacidos en los países de la UE-14: Alemania; Austria; Bélgica; Dinamarca; Finlandia; Francia; Reino Unido; Grecia; Irlanda; Italia; Luxemburgo; Países Bajos; Portugal; y Suecia.

Síntesis Metodológica

El cuerpo de estudio del Catálogo de Barrios Vulnerables de 2011 sigue el criterio establecido en los Catálogos anteriores: centrándose en los municipios mayores de 50.000 habitantes y capitales de provincia. Los trabajos del Catálogo de 2011, siguen la misma metodología que los de 1991, 2001, y 2006, con la única particularidad de que sólo identifican las Áreas Estadísticas Vulnerables, sin realizar el análisis urbanístico detallado que permitía identificar a partir de ellas los Barrios Vulnerables. En el Catálogo de 2011 se han delimitado AE-INMG (Área Estadística con concentraciones significativas de población inmigrante) y AEV (Áreas Estadísticas Vulnerables según los 3 Indicadores Básicos de Vulnerabilidad Urbana: IBVU Estudios, IBVU Vivienda o IBVU Paro). Estas delimitaciones son independientes y pueden superponerse para su análisis en el Visor del Catálogo.

En el caso del Indicador de Inmigración (I-INMG), para el desarrollo del estudio de 2011 se ha partido del análisis de la evolución de los Barrios con concentraciones significativas de población inmigrante identificados previamente en el año 2006, viendo primero si seguían o no cumpliendo esta condición en el año 2011. Posteriormente, se han identificado las nuevas Áreas Estadísticas con concentraciones significativas de población inmigrante (AE-INMG) no coincidentes con Barrios identificados en el Catálogo de 2006, incluyendo también las ciudades que no contaban con Barrios de este tipo en el año 2006.

Una vez identificadas las secciones censales que en 2011 superan los umbrales de referencia del Indicador de Inmigración (I-INMG), se procede a agrupar estas secciones en Áreas Estadísticas con concentraciones significativas de población inmigrante (AE-INMG).

La metodología detallada completa puede consultarse en:

https://apps.fomento.gob.es/BarriosVulnerables/static/adjunto/Sintesis_metodologica_general_catalogo_bbvv.pdf

Datos sociodemográficos (Censo 2011)	Sección censal 2807915119		AE-INMG 28079066	
	Valores absolutos	%	Valores absolutos	%
Población total	1.155		9.420	
Población nacida en el extranjero total	300	25,97	2.435	25,85
Población nacida en el extranjero (excepto UE-15)	300	25,97	2.275	24,15

	Sección	AE-INMG	Municipio	Comunidad Autónoma	España
INDICADOR DE INMIGRACIÓN (I-INMG)	25,97	24,15	14,86	14,60	9,99
INDICADORES BÁSICOS DE VULNERABILIDAD URBANA (IBVU) (4)					
IBVU Estudios (5)	9,71	6,05	7,65	7,69	10,92
IBVU Vivienda (6)	0,00	0,00	7,23	4,40	6,99
IBVU Paro (7)	26,95	22,10	21,47	23,12	29,64

(4) Además del Indicador de Inmigración (I-INMG) se ofrecen los valores de los 3 Indicadores Básicos de Vulnerabilidad Urbana (IBVU) para poder analizar la situación de cada sección censal y AE-INMG en relación con los valores de referencia de vulnerabilidad para estos 3 indicadores.

(5) IBVU Estudios: Porcentaje de población analfabeta y sin estudios de 16 años o más, sobre el total de población de 16 años o más. Valor de referencia de vulnerabilidad (2011): 16,38%.

(6) IBVU Vivienda: Porcentaje de viviendas familiares (principales, secundarias, vacías) en edificios en estado en estado ruinoso, malo o deficiente, sobre el total de viviendas familiares (principales, secundarias, vacías). Valor de referencia de vulnerabilidad (2011): 17,50 %.

(7) IBVU Paro: Porcentaje de la población de 16 años o más en situación de paro, respecto al total de población activa de 16 años o más. Valor de referencia de vulnerabilidad (2011): 42,33 %.

Definiciones

ÁREA ESTADÍSTICA CON CONCENTRACIONES SIGNIFICATIVAS DE POBLACIÓN INMIGRANTE (AE-INMG)

Agrupación de secciones censales colindantes y de cierta homogeneidad urbanística, de entre 3.500 y 15.000 habitantes en las que el valor de Indicador de Inmigración (I-INMG) del conjunto supera el valor establecido como referencia (20%).

INDICADOR DE INMIGRACIÓN (I-INMG)

Porcentaje de población nacida en países no pertenecientes a la UE-14, respecto a la población total. Se calcula restando al número total de nacidos en el extranjero, los nacidos en los países de la UE-14: Alemania; Austria; Bélgica; Dinamarca; Finlandia; Francia; Reino Unido; Grecia; Irlanda; Italia; Luxemburgo; Países Bajos; Portugal; y Suecia.

Síntesis Metodológica

El cuerpo de estudio del Catálogo de Barrios Vulnerables de 2011 sigue el criterio establecido en los Catálogos anteriores: centrándose en los municipios mayores de 50.000 habitantes y capitales de provincia. Los trabajos del Catálogo de 2011, siguen la misma metodología que los de 1991, 2001, y 2006, con la única particularidad de que sólo identifican las Áreas Estadísticas Vulnerables, sin realizar el análisis urbanístico detallado que permitía identificar a partir de ellas los Barrios Vulnerables. En el Catálogo de 2011 se han delimitado AE-INMG (Área Estadística con concentraciones significativas de población inmigrante) y AEV (Áreas Estadísticas Vulnerables según los 3 Indicadores Básicos de Vulnerabilidad Urbana: IBVU Estudios, IBVU Vivienda o IBVU Paro). Estas delimitaciones son independientes y pueden superponerse para su análisis en el Visor del Catálogo.

En el caso del Indicador de Inmigración (I-INMG), para el desarrollo del estudio de 2011 se ha partido del análisis de la evolución de los Barrios con concentraciones significativas de población inmigrante identificados previamente en el año 2006, viendo primero si seguían o no cumpliendo esta condición en el año 2011. Posteriormente, se han identificado las nuevas Áreas Estadísticas con concentraciones significativas de población inmigrante (AE-INMG) no coincidentes con Barrios identificados en el Catálogo de 2006, incluyendo también las ciudades que no contaban con Barrios de este tipo en el año 2006.

Una vez identificadas las secciones censales que en 2011 superan los umbrales de referencia del Indicador de Inmigración (I-INMG), se procede a agrupar estas secciones en Áreas Estadísticas con concentraciones significativas de población inmigrante (AE-INMG).

La metodología detallada completa puede consultarse en:

https://apps.fomento.gob.es/BarriosVulnerables/static/adjunto/Sintesis_metodologica_general_catalogo_bbvv.pdf

Datos sociodemográficos (Censo 2011)	Sección censal 2807915120		AE-INMG 28079066	
	Valores absolutos	%	Valores absolutos	%
Población total	1.110		9.420	
Población nacida en el extranjero total	180	16,22	2.435	25,85
Población nacida en el extranjero (excepto UE-15)	175	15,77	2.275	24,15

	Sección	AE-INMG	Municipio	Comunidad Autónoma	España
INDICADOR DE INMIGRACIÓN (I-INMG)	15,77	24,15	14,86	14,60	9,99
INDICADORES BÁSICOS DE VULNERABILIDAD URBANA (IBVU) (4)					
IBVU Estudios (5)	9,04	6,05	7,65	7,69	10,92
IBVU Vivienda (6)	0,00	0,00	7,23	4,40	6,99
IBVU Paro (7)	14,17	22,10	21,47	23,12	29,64

(4) Además del Indicador de Inmigración (I-INMG) se ofrecen los valores de los 3 Indicadores Básicos de Vulnerabilidad Urbana (IBVU) para poder analizar la situación de cada sección censal y AE-INMG en relación con los valores de referencia de vulnerabilidad para estos 3 indicadores.

(5) IBVU Estudios: Porcentaje de población analfabeta y sin estudios de 16 años o más, sobre el total de población de 16 años o más. Valor de referencia de vulnerabilidad (2011): 16,38%.

(6) IBVU Vivienda: Porcentaje de viviendas familiares (principales, secundarias, vacías) en edificios en estado en estado ruinoso, malo o deficiente, sobre el total de viviendas familiares (principales, secundarias, vacías). Valor de referencia de vulnerabilidad (2011): 17,50 %.

(7) IBVU Paro: Porcentaje de la población de 16 años o más en situación de paro, respecto al total de población activa de 16 años o más. Valor de referencia de vulnerabilidad (2011): 42,33 %.

Definiciones

ÁREA ESTADÍSTICA CON CONCENTRACIONES SIGNIFICATIVAS DE POBLACIÓN INMIGRANTE (AE-INMG)

Agrupación de secciones censales colindantes y de cierta homogeneidad urbanística, de entre 3.500 y 15.000 habitantes en las que el valor de Indicador de Inmigración (I-INMG) del conjunto supera el valor establecido como referencia (20%).

INDICADOR DE INMIGRACIÓN (I-INMG)

Porcentaje de población nacida en países no pertenecientes a la UE-14, respecto a la población total. Se calcula restando al número total de nacidos en el extranjero, los nacidos en los países de la UE-14: Alemania; Austria; Bélgica; Dinamarca; Finlandia; Francia; Reino Unido; Grecia; Irlanda; Italia; Luxemburgo; Países Bajos; Portugal; y Suecia.

Síntesis Metodológica

El cuerpo de estudio del Catálogo de Barrios Vulnerables de 2011 sigue el criterio establecido en los Catálogos anteriores: centrándose en los municipios mayores de 50.000 habitantes y capitales de provincia. Los trabajos del Catálogo de 2011, siguen la misma metodología que los de 1991, 2001, y 2006, con la única particularidad de que sólo identifican las Áreas Estadísticas Vulnerables, sin realizar el análisis urbanístico detallado que permitía identificar a partir de ellas los Barrios Vulnerables. En el Catálogo de 2011 se han delimitado AE-INMG (Área Estadística con concentraciones significativas de población inmigrante) y AEV (Áreas Estadísticas Vulnerables según los 3 Indicadores Básicos de Vulnerabilidad Urbana: IBVU Estudios, IBVU Vivienda o IBVU Paro). Estas delimitaciones son independientes y pueden superponerse para su análisis en el Visor del Catálogo.

En el caso del Indicador de Inmigración (I-INMG), para el desarrollo del estudio de 2011 se ha partido del análisis de la evolución de los Barrios con concentraciones significativas de población inmigrante identificados previamente en el año 2006, viendo primero si seguían o no cumpliendo esta condición en el año 2011. Posteriormente, se han identificado las nuevas Áreas Estadísticas con concentraciones significativas de población inmigrante (AE-INMG) no coincidentes con Barrios identificados en el Catálogo de 2006, incluyendo también las ciudades que no contaban con Barrios de este tipo en el año 2006.

Una vez identificadas las secciones censales que en 2011 superan los umbrales de referencia del Indicador de Inmigración (I-INMG), se procede a agrupar estas secciones en Áreas Estadísticas con concentraciones significativas de población inmigrante (AE-INMG).

La metodología detallada completa puede consultarse en:

https://apps.fomento.gob.es/BarriosVulnerables/static/adjunto/Sintesis_metodologica_general_catalogo_bbvv.pdf

Datos sociodemográficos (Censo 2011)	Sección censal 2807915121		AE-INMG 28079066	
	Valores absolutos	%	Valores absolutos	%
Población total	900		9.420	
Población nacida en el extranjero total	285	31,67	2.435	25,85
Población nacida en el extranjero (excepto UE-15)	265	29,44	2.275	24,15

	Sección	AE-INMG	Municipio	Comunidad Autónoma	España
INDICADOR DE INMIGRACIÓN (I-INMG)	29,44	24,15	14,86	14,60	9,99
INDICADORES BÁSICOS DE VULNERABILIDAD URBANA (IBVU) (4)					
IBVU Estudios (5)	1,94	6,05	7,65	7,69	10,92
IBVU Vivienda (6)	0,00	0,00	7,23	4,40	6,99
IBVU Paro (7)	54,95	22,10	21,47	23,12	29,64

(4) Además del Indicador de Inmigración (I-INMG) se ofrecen los valores de los 3 Indicadores Básicos de Vulnerabilidad Urbana (IBVU) para poder analizar la situación de cada sección censal y AE-INMG en relación con los valores de referencia de vulnerabilidad para estos 3 indicadores.

(5) IBVU Estudios: Porcentaje de población analfabeta y sin estudios de 16 años o más, sobre el total de población de 16 años o más. Valor de referencia de vulnerabilidad (2011): 16,38%.

(6) IBVU Vivienda: Porcentaje de viviendas familiares (principales, secundarias, vacías) en edificios en estado en estado ruinoso, malo o deficiente, sobre el total de viviendas familiares (principales, secundarias, vacías). Valor de referencia de vulnerabilidad (2011): 17,50 %.

(7) IBVU Paro: Porcentaje de la población de 16 años o más en situación de paro, respecto al total de población activa de 16 años o más. Valor de referencia de vulnerabilidad (2011): 42,33 %.

Definiciones

ÁREA ESTADÍSTICA CON CONCENTRACIONES SIGNIFICATIVAS DE POBLACIÓN INMIGRANTE (AE-INMG)

Agrupación de secciones censales colindantes y de cierta homogeneidad urbanística, de entre 3.500 y 15.000 habitantes en las que el valor de Indicador de Inmigración (I-INMG) del conjunto supera el valor establecido como referencia (20%).

INDICADOR DE INMIGRACIÓN (I-INMG)

Porcentaje de población nacida en países no pertenecientes a la UE-14, respecto a la población total. Se calcula restando al número total de nacidos en el extranjero, los nacidos en los países de la UE-14: Alemania; Austria; Bélgica; Dinamarca; Finlandia; Francia; Reino Unido; Grecia; Irlanda; Italia; Luxemburgo; Países Bajos; Portugal; y Suecia.

Síntesis Metodológica

El cuerpo de estudio del Catálogo de Barrios Vulnerables de 2011 sigue el criterio establecido en los Catálogos anteriores: centrándose en los municipios mayores de 50.000 habitantes y capitales de provincia. Los trabajos del Catálogo de 2011, siguen la misma metodología que los de 1991, 2001, y 2006, con la única particularidad de que sólo identifican las Áreas Estadísticas Vulnerables, sin realizar el análisis urbanístico detallado que permitía identificar a partir de ellas los Barrios Vulnerables. En el Catálogo de 2011 se han delimitado AE-INMG (Área Estadística con concentraciones significativas de población inmigrante) y AEV (Áreas Estadísticas Vulnerables según los 3 Indicadores Básicos de Vulnerabilidad Urbana: IBVU Estudios, IBVU Vivienda o IBVU Paro). Estas delimitaciones son independientes y pueden superponerse para su análisis en el Visor del Catálogo.

En el caso del Indicador de Inmigración (I-INMG), para el desarrollo del estudio de 2011 se ha partido del análisis de la evolución de los Barrios con concentraciones significativas de población inmigrante identificados previamente en el año 2006, viendo primero si seguían o no cumpliendo esta condición en el año 2011. Posteriormente, se han identificado las nuevas Áreas Estadísticas con concentraciones significativas de población inmigrante (AE-INMG) no coincidentes con Barrios identificados en el Catálogo de 2006, incluyendo también las ciudades que no contaban con Barrios de este tipo en el año 2006.

Una vez identificadas las secciones censales que en 2011 superan los umbrales de referencia del Indicador de Inmigración (I-INMG), se procede a agrupar estas secciones en Áreas Estadísticas con concentraciones significativas de población inmigrante (AE-INMG).

La metodología detallada completa puede consultarse en:

https://apps.fomento.gob.es/BarriosVulnerables/static/adjunto/Sintesis_metodologica_general_catalogo_bbvv.pdf



Localización en detalle del AE-INMG

Datos básicos del AE-INMG (1)

Población total	18.920
Población nacida en el extranjero total	4.435
Población nacida en el extranjero (excepto UE-15)	3.865
Densidad población (hab/Km²)	37.182,73
Superficie (ha)	50,88
Nº de secciones censales	14

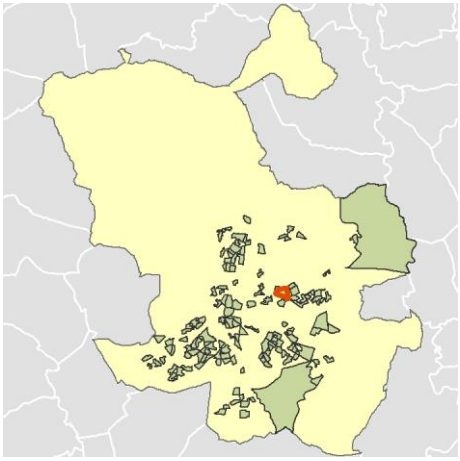

Localización del AE-INMG dentro del término municipal

	Valor del AE-INMG	Valor de referencia (2)
INDICADOR DE INMIGRACIÓN (I-INMG) (3)	**20,43 %**	20,00%

(1) Área Estadística con concentraciones significativas de población inmigrante (AE-INMG)

(2) Valor que se ha tomado como referencia para este estudio

(3) Indicador de Inmigración: (I-INMG): Porcentaje de población nacida en países no pertenecientes a la UE-14, respecto a la población total. Se calcula restando al número total de nacidos en el extranjero, los nacidos en los países de la UE-14: Alemania; Austria; Bélgica; Dinamarca; Finlandia; Francia; Reino Unido; Grecia; Irlanda; Italia; Luxemburgo; Países Bajos; Portugal; y Suecia.

Datos sociodemográficos (Censo 2011)	Sección censal 2807915033		AE-INMG 28079067	
	Valores absolutos	%	Valores absolutos	%
Población total	1.265		18.920	
Población nacida en el extranjero total	165	13,04	4.435	23,44
Población nacida en el extranjero (excepto UE-15)	120	9,49	3.865	20,43

	Sección	AE-INMG	Municipio	Comunidad Autónoma	España
INDICADOR DE INMIGRACIÓN (I-INMG)	9,49	20,43	14,86	14,60	9,99
INDICADORES BÁSICOS DE VULNERABILIDAD URBANA (IBVU) (4)					
IBVU Estudios (5)	7,93	7,90	7,65	7,69	10,92
IBVU Vivienda (6)	31,93	6,56	7,23	4,40	6,99
IBVU Paro (7)	28,07	23,71	21,47	23,12	29,64

(4) Además del Indicador de Inmigración (I-INMG) se ofrecen los valores de los 3 Indicadores Básicos de Vulnerabilidad Urbana (IBVU) para poder analizar la situación de cada sección censal y AE-INMG en relación con los valores de referencia de vulnerabilidad para estos 3 indicadores.

(5) IBVU Estudios: Porcentaje de población analfabeta y sin estudios de 16 años o más, sobre el total de población de 16 años o más. Valor de referencia de vulnerabilidad (2011): 16,38%.

(6) IBVU Vivienda: Porcentaje de viviendas familiares (principales, secundarias, vacías) en edificios en estado en estado ruinoso, malo o deficiente, sobre el total de viviendas familiares (principales, secundarias, vacías). Valor de referencia de vulnerabilidad (2011): 17,50 %.

(7) IBVU Paro: Porcentaje de la población de 16 años o más en situación de paro, respecto al total de población activa de 16 años o más. Valor de referencia de vulnerabilidad (2011): 42,33 %.

Definiciones

ÁREA ESTADÍSTICA CON CONCENTRACIONES SIGNIFICATIVAS DE POBLACIÓN INMIGRANTE (AE-INMG)

Agrupación de secciones censales colindantes y de cierta homogeneidad urbanística, de entre 3.500 y 15.000 habitantes en las que el valor de Indicador de Inmigración (I-INMG) del conjunto supera el valor establecido como referencia (20%).

INDICADOR DE INMIGRACIÓN (I-INMG)

Porcentaje de población nacida en países no pertenecientes a la UE-14, respecto a la población total. Se calcula restando al número total de nacidos en el extranjero, los nacidos en los países de la UE-14: Alemania; Austria; Bélgica; Dinamarca; Finlandia; Francia; Reino Unido; Grecia; Irlanda; Italia; Luxemburgo; Países Bajos; Portugal; y Suecia.

Síntesis Metodológica

El cuerpo de estudio del Catálogo de Barrios Vulnerables de 2011 sigue el criterio establecido en los Catálogos anteriores: centrándose en los municipios mayores de 50.000 habitantes y capitales de provincia. Los trabajos del Catálogo de 2011, siguen la misma metodología que los de 1991, 2001, y 2006, con la única particularidad de que sólo identifican las Áreas Estadísticas Vulnerables, sin realizar el análisis urbanístico detallado que permitía identificar a partir de ellas los Barrios Vulnerables. En el Catálogo de 2011 se han delimitado AE-INMG (Área Estadística con concentraciones significativas de población inmigrante) y AEV (Áreas Estadísticas Vulnerables según los 3 Indicadores Básicos de Vulnerabilidad Urbana: IBVU Estudios, IBVU Vivienda o IBVU Paro). Estas delimitaciones son independientes y pueden superponerse para su análisis en el Visor del Catálogo.

En el caso del Indicador de Inmigración (I-INMG), para el desarrollo del estudio de 2011 se ha partido del análisis de la evolución de los Barrios con concentraciones significativas de población inmigrante identificados previamente en el año 2006, viendo primero si seguían o no cumpliendo esta condición en el año 2011. Posteriormente, se han identificado las nuevas Áreas Estadísticas con concentraciones significativas de población inmigrante (AE-INMG) no coincidentes con Barrios identificados en el Catálogo de 2006, incluyendo también las ciudades que no contaban con Barrios de este tipo en el año 2006.

Una vez identificadas las secciones censales que en 2011 superan los umbrales de referencia del Indicador de Inmigración (I-INMG), se procede a agrupar estas secciones en Áreas Estadísticas con concentraciones significativas de población inmigrante (AE-INMG).

La metodología detallada completa puede consultarse en:

https://apps.fomento.gob.es/BarriosVulnerables/static/adjunto/Sintesis_metodologica_general_catalogo_bbvv.pdf

Datos sociodemográficos (Censo 2011)	Sección censal 2807915034		AE-INMG 28079067	
	Valores absolutos	%	Valores absolutos	%
Población total	635		18.920	
Población nacida en el extranjero total	80	12,60	4.435	23,44
Población nacida en el extranjero (excepto UE-15)	0	0,00	3.865	20,43

	Sección	AE-INMG	Municipio	Comunidad Autónoma	España
INDICADOR DE INMIGRACIÓN (I-INMG)	0,00	20,43	14,86	14,60	9,99
INDICADORES BÁSICOS DE VULNERABILIDAD URBANA (IBVU) (4)					
IBVU Estudios (5)	5,79	7,90	7,65	7,69	10,92
IBVU Vivienda (6)	17,11	6,56	7,23	4,40	6,99
IBVU Paro (7)	23,73	23,71	21,47	23,12	29,64

(4) Además del Indicador de Inmigración (I-INMG) se ofrecen los valores de los 3 Indicadores Básicos de Vulnerabilidad Urbana (IBVU) para poder analizar la situación de cada sección censal y AE-INMG en relación con los valores de referencia de vulnerabilidad para estos 3 indicadores.

(5) IBVU Estudios: Porcentaje de población analfabeta y sin estudios de 16 años o más, sobre el total de población de 16 años o más. Valor de referencia de vulnerabilidad (2011): 16,38%.

(6) IBVU Vivienda: Porcentaje de viviendas familiares (principales, secundarias, vacías) en edificios en estado en estado ruinoso, malo o deficiente, sobre el total de viviendas familiares (principales, secundarias, vacías). Valor de referencia de vulnerabilidad (2011): 17,50 %.

(7) IBVU Paro: Porcentaje de la población de 16 años o más en situación de paro, respecto al total de población activa de 16 años o más. Valor de referencia de vulnerabilidad (2011): 42,33 %.

Definiciones

ÁREA ESTADÍSTICA CON CONCENTRACIONES SIGNIFICATIVAS DE POBLACIÓN INMIGRANTE (AE-INMG)

Agrupación de secciones censales colindantes y de cierta homogeneidad urbanística, de entre 3.500 y 15.000 habitantes en las que el valor de Indicador de Inmigración (I-INMG) del conjunto supera el valor establecido como referencia (20%).

INDICADOR DE INMIGRACIÓN (I-INMG)

Porcentaje de población nacida en países no pertenecientes a la UE-14, respecto a la población total. Se calcula restando al número total de nacidos en el extranjero, los nacidos en los países de la UE-14: Alemania; Austria; Bélgica; Dinamarca; Finlandia; Francia; Reino Unido; Grecia; Irlanda; Italia; Luxemburgo; Países Bajos; Portugal; y Suecia.

Síntesis Metodológica

El cuerpo de estudio del Catálogo de Barrios Vulnerables de 2011 sigue el criterio establecido en los Catálogos anteriores: centrándose en los municipios mayores de 50.000 habitantes y capitales de provincia. Los trabajos del Catálogo de 2011, siguen la misma metodología que los de 1991, 2001, y 2006, con la única particularidad de que sólo identifican las Áreas Estadísticas Vulnerables, sin realizar el análisis urbanístico detallado que permitía identificar a partir de ellas los Barrios Vulnerables. En el Catálogo de 2011 se han delimitado AE-INMG (Área Estadística con concentraciones significativas de población inmigrante) y AEV (Áreas Estadísticas Vulnerables según los 3 Indicadores Básicos de Vulnerabilidad Urbana: IBVU Estudios, IBVU Vivienda o IBVU Paro). Estas delimitaciones son independientes y pueden superponerse para su análisis en el Visor del Catálogo.

En el caso del Indicador de Inmigración (I-INMG), para el desarrollo del estudio de 2011 se ha partido del análisis de la evolución de los Barrios con concentraciones significativas de población inmigrante identificados previamente en el año 2006, viendo primero si seguían o no cumpliendo esta condición en el año 2011. Posteriormente, se han identificado las nuevas Áreas Estadísticas con concentraciones significativas de población inmigrante (AE-INMG) no coincidentes con Barrios identificados en el Catálogo de 2006, incluyendo también las ciudades que no contaban con Barrios de este tipo en el año 2006.

Una vez identificadas las secciones censales que en 2011 superan los umbrales de referencia del Indicador de Inmigración (I-INMG), se procede a agrupar estas secciones en Áreas Estadísticas con concentraciones significativas de población inmigrante (AE-INMG).

La metodología detallada completa puede consultarse en:

https://apps.fomento.gob.es/BarriosVulnerables/static/adjunto/Sintesis_metodologica_general_catalogo_bbvv.pdf

Datos sociodemográficos (Censo 2011)	Sección censal 2807915035 Valores absolutos	Sección censal 2807915035 %	AE-INMG 28079067 Valores absolutos	AE-INMG 28079067 %
Población total	1.205		18.920	
Población nacida en el extranjero total	115	9,54	4.435	23,44
Población nacida en el extranjero (excepto UE-15)	95	7,88	3.865	20,43

	Sección	AE-INMG	Municipio	Comunidad Autónoma	España
INDICADOR DE INMIGRACIÓN (I-INMG)	7,88	20,43	14,86	14,60	9,99
INDICADORES BÁSICOS DE VULNERABILIDAD URBANA (IBVU) (4)					
IBVU Estudios (5)	8,37	7,90	7,65	7,69	10,92
IBVU Vivienda (6)	0,00	6,56	7,23	4,40	6,99
IBVU Paro (7)	15,32	23,71	21,47	23,12	29,64

(4) Además del Indicador de Inmigración (I-INMG) se ofrecen los valores de los 3 Indicadores Básicos de Vulnerabilidad Urbana (IBVU) para poder analizar la situación de cada sección censal y AE-INMG en relación con los valores de referencia de vulnerabilidad para estos 3 indicadores.

(5) IBVU Estudios: Porcentaje de población analfabeta y sin estudios de 16 años o más, sobre el total de población de 16 años o más. Valor de referencia de vulnerabilidad (2011): 16,38%.

(6) IBVU Vivienda: Porcentaje de viviendas familiares (principales, secundarias, vacías) en edificios en estado en estado ruinoso, malo o deficiente, sobre el total de viviendas familiares (principales, secundarias, vacías). Valor de referencia de vulnerabilidad (2011): 17,50 %.

(7) IBVU Paro: Porcentaje de la población de 16 años o más en situación de paro, respecto al total de población activa de 16 años o más. Valor de referencia de vulnerabilidad (2011): 42,33 %.

Definiciones

ÁREA ESTADÍSTICA CON CONCENTRACIONES SIGNIFICATIVAS DE POBLACIÓN INMIGRANTE (AE-INMG)

Agrupación de secciones censales colindantes y de cierta homogeneidad urbanística, de entre 3.500 y 15.000 habitantes en las que el valor de Indicador de Inmigración (I-INMG) del conjunto supera el valor establecido como referencia (20%).

INDICADOR DE INMIGRACIÓN (I-INMG)

Porcentaje de población nacida en países no pertenecientes a la UE-14, respecto a la población total. Se calcula restando al número total de nacidos en el extranjero, los nacidos en los países de la UE-14: Alemania; Austria; Bélgica; Dinamarca; Finlandia; Francia; Reino Unido; Grecia; Irlanda; Italia; Luxemburgo; Países Bajos; Portugal; y Suecia.

Síntesis Metodológica

El cuerpo de estudio del Catálogo de Barrios Vulnerables de 2011 sigue el criterio establecido en los Catálogos anteriores: centrándose en los municipios mayores de 50.000 habitantes y capitales de provincia. Los trabajos del Catálogo de 2011, siguen la misma metodología que los de 1991, 2001, y 2006, con la única particularidad de que sólo identifican las Áreas Estadísticas Vulnerables, sin realizar el análisis urbanístico detallado que permitía identificar a partir de ellas los Barrios Vulnerables. En el Catálogo de 2011 se han delimitado AE-INMG (Área Estadística con concentraciones significativas de población inmigrante) y AEV (Áreas Estadísticas Vulnerables según los 3 Indicadores Básicos de Vulnerabilidad Urbana: IBVU Estudios, IBVU Vivienda o IBVU Paro). Estas delimitaciones son independientes y pueden superponerse para su análisis en el Visor del Catálogo.

En el caso del Indicador de Inmigración (I-INMG), para el desarrollo del estudio de 2011 se ha partido del análisis de la evolución de los Barrios con concentraciones significativas de población inmigrante identificados previamente en el año 2006, viendo primero si seguían o no cumpliendo esta condición en el año 2011. Posteriormente, se han identificado las nuevas Áreas Estadísticas con concentraciones significativas de población inmigrante (AE-INMG) no coincidentes con Barrios identificados en el Catálogo de 2006, incluyendo también las ciudades que no contaban con Barrios de este tipo en el año 2006.

Una vez identificadas las secciones censales que en 2011 superan los umbrales de referencia del Indicador de Inmigración (I-INMG), se procede a agrupar estas secciones en Áreas Estadísticas con concentraciones significativas de población inmigrante (AE-INMG).

La metodología detallada completa puede consultarse en:

https://apps.fomento.gob.es/BarriosVulnerables/static/adjunto/Sintesis_metodologica_general_catalogo_bbvv.pdf

Datos sociodemográficos (Censo 2011)	Sección censal 2807915036		AE-INMG 28079067	
	Valores absolutos	%	Valores absolutos	%
Población total	540		18.920	
Población nacida en el extranjero total	65	12,04	4.435	23,44
Población nacida en el extranjero (excepto UE-15)	0	0,00	3.865	20,43

	Sección	AE-INMG	Municipio	Comunidad Autónoma	España
INDICADOR DE INMIGRACIÓN (I-INMG)	0,00	20,43	14,86	14,60	9,99
INDICADORES BÁSICOS DE VULNERABILIDAD URBANA (IBVU) (4)					
IBVU Estudios (5)	18,95	7,90	7,65	7,69	10,92
IBVU Vivienda (6)	0,00	6,56	7,23	4,40	6,99
IBVU Paro (7)	16,67	23,71	21,47	23,12	29,64

(4) Además del Indicador de Inmigración (I-INMG) se ofrecen los valores de los 3 Indicadores Básicos de Vulnerabilidad Urbana (IBVU) para poder analizar la situación de cada sección censal y AE-INMG en relación con los valores de referencia de vulnerabilidad para estos 3 indicadores.

(5) IBVU Estudios: Porcentaje de población analfabeta y sin estudios de 16 años o más, sobre el total de población de 16 años o más. Valor de referencia de vulnerabilidad (2011): 16,38%.

(6) IBVU Vivienda: Porcentaje de viviendas familiares (principales, secundarias, vacías) en edificios en estado en estado ruinoso, malo o deficiente, sobre el total de viviendas familiares (principales, secundarias, vacías). Valor de referencia de vulnerabilidad (2011): 17,50 %.

(7) IBVU Paro: Porcentaje de la población de 16 años o más en situación de paro, respecto al total de población activa de 16 años o más. Valor de referencia de vulnerabilidad (2011): 42,33 %.

Definiciones

ÁREA ESTADÍSTICA CON CONCENTRACIONES SIGNIFICATIVAS DE POBLACIÓN INMIGRANTE (AE-INMG)

Agrupación de secciones censales colindantes y de cierta homogeneidad urbanística, de entre 3.500 y 15.000 habitantes en las que el valor de Indicador de Inmigración (I-INMG) del conjunto supera el valor establecido como referencia (20%).

INDICADOR DE INMIGRACIÓN (I-INMG)

Porcentaje de población nacida en países no pertenecientes a la UE-14, respecto a la población total. Se calcula restando al número total de nacidos en el extranjero, los nacidos en los países de la UE-14: Alemania; Austria; Bélgica; Dinamarca; Finlandia; Francia; Reino Unido; Grecia; Irlanda; Italia; Luxemburgo; Países Bajos; Portugal; y Suecia.

Síntesis Metodológica

El cuerpo de estudio del Catálogo de Barrios Vulnerables de 2011 sigue el criterio establecido en los Catálogos anteriores: centrándose en los municipios mayores de 50.000 habitantes y capitales de provincia. Los trabajos del Catálogo de 2011, siguen la misma metodología que los de 1991, 2001, y 2006, con la única particularidad de que sólo identifican las Áreas Estadísticas Vulnerables, sin realizar el análisis urbanístico detallado que permitía identificar a partir de ellas los Barrios Vulnerables. En el Catálogo de 2011 se han delimitado AE-INMG (Área Estadística con concentraciones significativas de población inmigrante) y AEV (Áreas Estadísticas Vulnerables según los 3 Indicadores Básicos de Vulnerabilidad Urbana: IBVU Estudios, IBVU Vivienda o IBVU Paro). Estas delimitaciones son independientes y pueden superponerse para su análisis en el Visor del Catálogo.

En el caso del Indicador de Inmigración (I-INMG), para el desarrollo del estudio de 2011 se ha partido del análisis de la evolución de los Barrios con concentraciones significativas de población inmigrante identificados previamente en el año 2006, viendo primero si seguían o no cumpliendo esta condición en el año 2011. Posteriormente, se han identificado las nuevas Áreas Estadísticas con concentraciones significativas de población inmigrante (AE-INMG) no coincidentes con Barrios identificados en el Catálogo de 2006, incluyendo también las ciudades que no contaban con Barrios de este tipo en el año 2006.

Una vez identificadas las secciones censales que en 2011 superan los umbrales de referencia del Indicador de Inmigración (I-INMG), se procede a agrupar estas secciones en Áreas Estadísticas con concentraciones significativas de población inmigrante (AE-INMG).

La metodología detallada completa puede consultarse en:

https://apps.fomento.gob.es/BarriosVulnerables/static/adjunto/Sintesis_metodologica_general_catalogo_bbvv.pdf

Datos sociodemográficos (Censo 2011)	Sección censal 2807915037		AE-INMG 28079067	
	Valores absolutos	%	Valores absolutos	%
Población total	1.335		18.920	
Población nacida en el extranjero total	230	17,23	4.435	23,44
Población nacida en el extranjero (excepto UE-15)	220	16,48	3.865	20,43

	Sección	AE-INMG	Municipio	Comunidad Autónoma	España
INDICADOR DE INMIGRACIÓN (I-INMG)	16,48	20,43	14,86	14,60	9,99
INDICADORES BÁSICOS DE VULNERABILIDAD URBANA (IBVU) (4)					
IBVU Estudios (5)	4,55	7,90	7,65	7,69	10,92
IBVU Vivienda (6)	3,85	6,56	7,23	4,40	6,99
IBVU Paro (7)	28,57	23,71	21,47	23,12	29,64

(4) Además del Indicador de Inmigración (I-INMG) se ofrecen los valores de los 3 Indicadores Básicos de Vulnerabilidad Urbana (IBVU) para poder analizar la situación de cada sección censal y AE-INMG en relación con los valores de referencia de vulnerabilidad para estos 3 indicadores.

(5) IBVU Estudios: Porcentaje de población analfabeta y sin estudios de 16 años o más, sobre el total de población de 16 años o más. Valor de referencia de vulnerabilidad (2011): 16,38%.

(6) IBVU Vivienda: Porcentaje de viviendas familiares (principales, secundarias, vacías) en edificios en estado en estado ruinoso, malo o deficiente, sobre el total de viviendas familiares (principales, secundarias, vacías). Valor de referencia de vulnerabilidad (2011): 17,50 %.

(7) IBVU Paro: Porcentaje de la población de 16 años o más en situación de paro, respecto al total de población activa de 16 años o más. Valor de referencia de vulnerabilidad (2011): 42,33 %.

Definiciones

ÁREA ESTADÍSTICA CON CONCENTRACIONES SIGNIFICATIVAS DE POBLACIÓN INMIGRANTE (AE-INMG)

Agrupación de secciones censales colindantes y de cierta homogeneidad urbanística, de entre 3.500 y 15.000 habitantes en las que el valor de Indicador de Inmigración (I-INMG) del conjunto supera el valor establecido como referencia (20%).

INDICADOR DE INMIGRACIÓN (I-INMG)

Porcentaje de población nacida en países no pertenecientes a la UE-14, respecto a la población total. Se calcula restando al número total de nacidos en el extranjero, los nacidos en los países de la UE-14: Alemania; Austria; Bélgica; Dinamarca; Finlandia; Francia; Reino Unido; Grecia; Irlanda; Italia; Luxemburgo; Países Bajos; Portugal; y Suecia.

Síntesis Metodológica

El cuerpo de estudio del Catálogo de Barrios Vulnerables de 2011 sigue el criterio establecido en los Catálogos anteriores: centrándose en los municipios mayores de 50.000 habitantes y capitales de provincia. Los trabajos del Catálogo de 2011, siguen la misma metodología que los de 1991, 2001, y 2006, con la única particularidad de que sólo identifican las Áreas Estadísticas Vulnerables, sin realizar el análisis urbanístico detallado que permitía identificar a partir de ellas los Barrios Vulnerables. En el Catálogo de 2011 se han delimitado AE-INMG (Área Estadística con concentraciones significativas de población inmigrante) y AEV (Áreas Estadísticas Vulnerables según los 3 Indicadores Básicos de Vulnerabilidad Urbana: IBVU Estudios, IBVU Vivienda o IBVU Paro). Estas delimitaciones son independientes y pueden superponerse para su análisis en el Visor del Catálogo.

En el caso del Indicador de Inmigración (I-INMG), para el desarrollo del estudio de 2011 se ha partido del análisis de la evolución de los Barrios con concentraciones significativas de población inmigrante identificados previamente en el año 2006, viendo primero si seguían o no cumpliendo esta condición en el año 2011. Posteriormente, se han identificado las nuevas Áreas Estadísticas con concentraciones significativas de población inmigrante (AE-INMG) no coincidentes con Barrios identificados en el Catálogo de 2006, incluyendo también las ciudades que no contaban con Barrios de este tipo en el año 2006.

Una vez identificadas las secciones censales que en 2011 superan los umbrales de referencia del Indicador de Inmigración (I-INMG), se procede a agrupar estas secciones en Áreas Estadísticas con concentraciones significativas de población inmigrante (AE-INMG).

La metodología detallada completa puede consultarse en:

https://apps.fomento.gob.es/BarriosVulnerables/static/adjunto/Sintesis_metodologica_general_catalogo_bbvv.pdf

Datos sociodemográficos (Censo 2011)	Sección censal 2807915038 Valores absolutos	Sección censal 2807915038 %	AE-INMG 28079067 Valores absolutos	AE-INMG 28079067 %
Población total	2.145		18.920	
Población nacida en el extranjero total	485	22,61	4.435	23,44
Población nacida en el extranjero (excepto UE-15)	420	19,58	3.865	20,43

	Sección	AE-INMG	Municipio	Comunidad Autónoma	España
INDICADOR DE INMIGRACIÓN (I-INMG)	19,58	20,43	14,86	14,60	9,99
INDICADORES BÁSICOS DE VULNERABILIDAD URBANA (IBVU) (4)					
IBVU Estudios (5)	7,83	7,90	7,65	7,69	10,92
IBVU Vivienda (6)	0,97	6,56	7,23	4,40	6,99
IBVU Paro (7)	17,42	23,71	21,47	23,12	29,64

(4) Además del Indicador de Inmigración (I-INMG) se ofrecen los valores de los 3 Indicadores Básicos de Vulnerabilidad Urbana (IBVU) para poder analizar la situación de cada sección censal y AE-INMG en relación con los valores de referencia de vulnerabilidad para estos 3 indicadores.

(5) IBVU Estudios: Porcentaje de población analfabeta y sin estudios de 16 años o más, sobre el total de población de 16 años o más. Valor de referencia de vulnerabilidad (2011): 16,38%.

(6) IBVU Vivienda: Porcentaje de viviendas familiares (principales, secundarias, vacías) en edificios en estado en estado ruinoso, malo o deficiente, sobre el total de viviendas familiares (principales, secundarias, vacías). Valor de referencia de vulnerabilidad (2011): 17,50 %.

(7) IBVU Paro: Porcentaje de la población de 16 años o más en situación de paro, respecto al total de población activa de 16 años o más. Valor de referencia de vulnerabilidad (2011): 42,33 %.

Definiciones

ÁREA ESTADÍSTICA CON CONCENTRACIONES SIGNIFICATIVAS DE POBLACIÓN INMIGRANTE (AE-INMG)

Agrupación de secciones censales colindantes y de cierta homogeneidad urbanística, de entre 3.500 y 15.000 habitantes en las que el valor de Indicador de Inmigración (I-INMG) del conjunto supera el valor establecido como referencia (20%).

INDICADOR DE INMIGRACIÓN (I-INMG)

Porcentaje de población nacida en países no pertenecientes a la UE-14, respecto a la población total. Se calcula restando al número total de nacidos en el extranjero, los nacidos en los países de la UE-14: Alemania; Austria; Bélgica; Dinamarca; Finlandia; Francia; Reino Unido; Grecia; Irlanda; Italia; Luxemburgo; Países Bajos; Portugal; y Suecia.

Síntesis Metodológica

El cuerpo de estudio del Catálogo de Barrios Vulnerables de 2011 sigue el criterio establecido en los Catálogos anteriores: centrándose en los municipios mayores de 50.000 habitantes y capitales de provincia. Los trabajos del Catálogo de 2011, siguen la misma metodología que los de 1991, 2001, y 2006, con la única particularidad de que sólo identifican las Áreas Estadísticas Vulnerables, sin realizar el análisis urbanístico detallado que permitía identificar a partir de ellas los Barrios Vulnerables. En el Catálogo de 2011 se han delimitado AE-INMG (Área Estadística con concentraciones significativas de población inmigrante) y AEV (Áreas Estadísticas Vulnerables según los 3 Indicadores Básicos de Vulnerabilidad Urbana: IBVU Estudios, IBVU Vivienda o IBVU Paro). Estas delimitaciones son independientes y pueden superponerse para su análisis en el Visor del Catálogo.

En el caso del Indicador de Inmigración (I-INMG), para el desarrollo del estudio de 2011 se ha partido del análisis de la evolución de los Barrios con concentraciones significativas de población inmigrante identificados previamente en el año 2006, viendo primero si seguían o no cumpliendo esta condición en el año 2011. Posteriormente, se han identificado las nuevas Áreas Estadísticas con concentraciones significativas de población inmigrante (AE-INMG) no coincidentes con Barrios identificados en el Catálogo de 2006, incluyendo también las ciudades que no contaban con Barrios de este tipo en el año 2006.

Una vez identificadas las secciones censales que en 2011 superan los umbrales de referencia del Indicador de Inmigración (I-INMG), se procede a agrupar estas secciones en Áreas Estadísticas con concentraciones significativas de población inmigrante (AE-INMG).

La metodología detallada completa puede consultarse en:

https://apps.fomento.gob.es/BarriosVulnerables/static/adjunto/Sintesis_metodologica_general_catalogo_bbvv.pdf

Datos sociodemográficos (Censo 2011)	Sección censal 2807915039		AE-INMG 28079067	
	Valores absolutos	%	Valores absolutos	%
Población total	1.980		18.920	
Población nacida en el extranjero total	535	27,02	4.435	23,44
Población nacida en el extranjero (excepto UE-15)	425	21,46	3.865	20,43

	Sección	AE-INMG	Municipio	Comunidad Autónoma	España
INDICADOR DE INMIGRACIÓN (I-INMG)	21,46	20,43	14,86	14,60	9,99
INDICADORES BÁSICOS DE VULNERABILIDAD URBANA (IBVU) (4)					
IBVU Estudios (5)	6,42	7,90	7,65	7,69	10,92
IBVU Vivienda (6)	0,00	6,56	7,23	4,40	6,99
IBVU Paro (7)	16,88	23,71	21,47	23,12	29,64

(4) Además del Indicador de Inmigración (I-INMG) se ofrecen los valores de los 3 Indicadores Básicos de Vulnerabilidad Urbana (IBVU) para poder analizar la situación de cada sección censal y AE-INMG en relación con los valores de referencia de vulnerabilidad para estos 3 indicadores.

(5) IBVU Estudios: Porcentaje de población analfabeta y sin estudios de 16 años o más, sobre el total de población de 16 años o más. Valor de referencia de vulnerabilidad (2011): 16,38%.

(6) IBVU Vivienda: Porcentaje de viviendas familiares (principales, secundarias, vacías) en edificios en estado en estado ruinoso, malo o deficiente, sobre el total de viviendas familiares (principales, secundarias, vacías). Valor de referencia de vulnerabilidad (2011): 17,50 %.

(7) IBVU Paro: Porcentaje de la población de 16 años o más en situación de paro, respecto al total de población activa de 16 años o más. Valor de referencia de vulnerabilidad (2011): 42,33 %.

Definiciones

ÁREA ESTADÍSTICA CON CONCENTRACIONES SIGNIFICATIVAS DE POBLACIÓN INMIGRANTE (AE-INMG)

Agrupación de secciones censales colindantes y de cierta homogeneidad urbanística, de entre 3.500 y 15.000 habitantes en las que el valor de Indicador de Inmigración (I-INMG) del conjunto supera el valor establecido como referencia (20%).

INDICADOR DE INMIGRACIÓN (I-INMG)

Porcentaje de población nacida en países no pertenecientes a la UE-14, respecto a la población total. Se calcula restando al número total de nacidos en el extranjero, los nacidos en los países de la UE-14: Alemania; Austria; Bélgica; Dinamarca; Finlandia; Francia; Reino Unido; Grecia; Irlanda; Italia; Luxemburgo; Países Bajos; Portugal; y Suecia.

Síntesis Metodológica

El cuerpo de estudio del Catálogo de Barrios Vulnerables de 2011 sigue el criterio establecido en los Catálogos anteriores: centrándose en los municipios mayores de 50.000 habitantes y capitales de provincia. Los trabajos del Catálogo de 2011, siguen la misma metodología que los de 1991, 2001, y 2006, con la única particularidad de que sólo identifican las Áreas Estadísticas Vulnerables, sin realizar el análisis urbanístico detallado que permitía identificar a partir de ellas los Barrios Vulnerables. En el Catálogo de 2011 se han delimitado AE-INMG (Área Estadística con concentraciones significativas de población inmigrante) y AEV (Áreas Estadísticas Vulnerables según los 3 Indicadores Básicos de Vulnerabilidad Urbana: IBVU Estudios, IBVU Vivienda o IBVU Paro). Estas delimitaciones son independientes y pueden superponerse para su análisis en el Visor del Catálogo.

En el caso del Indicador de Inmigración (I-INMG), para el desarrollo del estudio de 2011 se ha partido del análisis de la evolución de los Barrios con concentraciones significativas de población inmigrante identificados previamente en el año 2006, viendo primero si seguían o no cumpliendo esta condición en el año 2011. Posteriormente, se han identificado las nuevas Áreas Estadísticas con concentraciones significativas de población inmigrante (AE-INMG) no coincidentes con Barrios identificados en el Catálogo de 2006, incluyendo también las ciudades que no contaban con Barrios de este tipo en el año 2006.

Una vez identificadas las secciones censales que en 2011 superan los umbrales de referencia del Indicador de Inmigración (I-INMG), se procede a agrupar estas secciones en Áreas Estadísticas con concentraciones significativas de población inmigrante (AE-INMG).

La metodología detallada completa puede consultarse en:

https://apps.fomento.gob.es/BarriosVulnerables/static/adjunto/Sintesis_metodologica_general_catalogo_bbvv.pdf

Datos sociodemográficos (Censo 2011)	Sección censal 2807915040 Valores absolutos	%	AE-INMG 28079067 Valores absolutos	%
Población total	1.805		18.920	
Población nacida en el extranjero total	700	38,78	4.435	23,44
Población nacida en el extranjero (excepto UE-15)	680	37,67	3.865	20,43

	Sección	AE-INMG	Municipio	Comunidad Autónoma	España
INDICADOR DE INMIGRACIÓN (I-INMG)	37,67	20,43	14,86	14,60	9,99
INDICADORES BÁSICOS DE VULNERABILIDAD URBANA (IBVU) (4)					
IBVU Estudios (5)	9,42	7,90	7,65	7,69	10,92
IBVU Vivienda (6)	3,61	6,56	7,23	4,40	6,99
IBVU Paro (7)	29,81	23,71	21,47	23,12	29,64

(4) Además del Indicador de Inmigración (I-INMG) se ofrecen los valores de los 3 Indicadores Básicos de Vulnerabilidad Urbana (IBVU) para poder analizar la situación de cada sección censal y AE-INMG en relación con los valores de referencia de vulnerabilidad para estos 3 indicadores.

(5) IBVU Estudios: Porcentaje de población analfabeta y sin estudios de 16 años o más, sobre el total de población de 16 años o más. Valor de referencia de vulnerabilidad (2011): 16,38%.

(6) IBVU Vivienda: Porcentaje de viviendas familiares (principales, secundarias, vacías) en edificios en estado en estado ruinoso, malo o deficiente, sobre el total de viviendas familiares (principales, secundarias, vacías). Valor de referencia de vulnerabilidad (2011): 17,50 %.

(7) IBVU Paro: Porcentaje de la población de 16 años o más en situación de paro, respecto al total de población activa de 16 años o más. Valor de referencia de vulnerabilidad (2011): 42,33 %.

Definiciones

ÁREA ESTADÍSTICA CON CONCENTRACIONES SIGNIFICATIVAS DE POBLACIÓN INMIGRANTE (AE-INMG)

Agrupación de secciones censales colindantes y de cierta homogeneidad urbanística, de entre 3.500 y 15.000 habitantes en las que el valor de Indicador de Inmigración (I-INMG) del conjunto supera el valor establecido como referencia (20%).

INDICADOR DE INMIGRACIÓN (I-INMG)

Porcentaje de población nacida en países no pertenecientes a la UE-14, respecto a la población total. Se calcula restando al número total de nacidos en el extranjero, los nacidos en los países de la UE-14: Alemania; Austria; Bélgica; Dinamarca; Finlandia; Francia; Reino Unido; Grecia; Irlanda; Italia; Luxemburgo; Países Bajos; Portugal; y Suecia.

Síntesis Metodológica

El cuerpo de estudio del Catálogo de Barrios Vulnerables de 2011 sigue el criterio establecido en los Catálogos anteriores: centrándose en los municipios mayores de 50.000 habitantes y capitales de provincia. Los trabajos del Catálogo de 2011, siguen la misma metodología que los de 1991, 2001, y 2006, con la única particularidad de que sólo identifican las Áreas Estadísticas Vulnerables, sin realizar el análisis urbanístico detallado que permitía identificar a partir de ellas los Barrios Vulnerables. En el Catálogo de 2011 se han delimitado AE-INMG (Área Estadística con concentraciones significativas de población inmigrante) y AEV (Áreas Estadísticas Vulnerables según los 3 Indicadores Básicos de Vulnerabilidad Urbana: IBVU Estudios, IBVU Vivienda o IBVU Paro). Estas delimitaciones son independientes y pueden superponerse para su análisis en el Visor del Catálogo.

En el caso del Indicador de Inmigración (I-INMG), para el desarrollo del estudio de 2011 se ha partido del análisis de la evolución de los Barrios con concentraciones significativas de población inmigrante identificados previamente en el año 2006, viendo primero si seguían o no cumpliendo esta condición en el año 2011. Posteriormente, se han identificado las nuevas Áreas Estadísticas con concentraciones significativas de población inmigrante (AE-INMG) no coincidentes con Barrios identificados en el Catálogo de 2006, incluyendo también las ciudades que no contaban con Barrios de este tipo en el año 2006.

Una vez identificadas las secciones censales que en 2011 superan los umbrales de referencia del Indicador de Inmigración (I-INMG), se procede a agrupar estas secciones en Áreas Estadísticas con concentraciones significativas de población inmigrante (AE-INMG).

La metodología detallada completa puede consultarse en:

https://apps.fomento.gob.es/BarriosVulnerables/static/adjunto/Sintesis_metodologica_general_catalogo_bbvv.pdf

Datos sociodemográficos (Censo 2011)	Sección censal 2807915041		AE-INMG 28079067	
	Valores absolutos	%	Valores absolutos	%
Población total	2.100		18.920	
Población nacida en el extranjero total	855	40,71	4.435	23,44
Población nacida en el extranjero (excepto UE-15)	835	39,76	3.865	20,43

	Sección	AE-INMG	Municipio	Comunidad Autónoma	España
INDICADOR DE INMIGRACIÓN (I-INMG)	39,76	20,43	14,86	14,60	9,99
INDICADORES BÁSICOS DE VULNERABILIDAD URBANA (IBVU) (4)					
IBVU Estudios (5)	9,78	7,90	7,65	7,69	10,92
IBVU Vivienda (6)	5,29	6,56	7,23	4,40	6,99
IBVU Paro (7)	21,45	23,71	21,47	23,12	29,64

(4) Además del Indicador de Inmigración (I-INMG) se ofrecen los valores de los 3 Indicadores Básicos de Vulnerabilidad Urbana (IBVU) para poder analizar la situación de cada sección censal y AE-INMG en relación con los valores de referencia de vulnerabilidad para estos 3 indicadores.

(5) IBVU Estudios: Porcentaje de población analfabeta y sin estudios de 16 años o más, sobre el total de población de 16 años o más. Valor de referencia de vulnerabilidad (2011): 16,38%.

(6) IBVU Vivienda: Porcentaje de viviendas familiares (principales, secundarias, vacías) en edificios en estado en estado ruinoso, malo o deficiente, sobre el total de viviendas familiares (principales, secundarias, vacías). Valor de referencia de vulnerabilidad (2011): 17,50 %.

(7) IBVU Paro: Porcentaje de la población de 16 años o más en situación de paro, respecto al total de población activa de 16 años o más. Valor de referencia de vulnerabilidad (2011): 42,33 %.

Definiciones

ÁREA ESTADÍSTICA CON CONCENTRACIONES SIGNIFICATIVAS DE POBLACIÓN INMIGRANTE (AE-INMG)

Agrupación de secciones censales colindantes y de cierta homogeneidad urbanística, de entre 3.500 y 15.000 habitantes en las que el valor de Indicador de Inmigración (I-INMG) del conjunto supera el valor establecido como referencia (20%).

INDICADOR DE INMIGRACIÓN (I-INMG)

Porcentaje de población nacida en países no pertenecientes a la UE-14, respecto a la población total. Se calcula restando al número total de nacidos en el extranjero, los nacidos en los países de la UE-14: Alemania; Austria; Bélgica; Dinamarca; Finlandia; Francia; Reino Unido; Grecia; Irlanda; Italia; Luxemburgo; Países Bajos; Portugal; y Suecia.

Síntesis Metodológica

El cuerpo de estudio del Catálogo de Barrios Vulnerables de 2011 sigue el criterio establecido en los Catálogos anteriores: centrándose en los municipios mayores de 50.000 habitantes y capitales de provincia. Los trabajos del Catálogo de 2011, siguen la misma metodología que los de 1991, 2001, y 2006, con la única particularidad de que sólo identifican las Áreas Estadísticas Vulnerables, sin realizar el análisis urbanístico detallado que permitía identificar a partir de ellas los Barrios Vulnerables. En el Catálogo de 2011 se han delimitado AE-INMG (Área Estadística con concentraciones significativas de población inmigrante) y AEV (Áreas Estadísticas Vulnerables según los 3 Indicadores Básicos de Vulnerabilidad Urbana: IBVU Estudios, IBVU Vivienda o IBVU Paro). Estas delimitaciones son independientes y pueden superponerse para su análisis en el Visor del Catálogo.

En el caso del Indicador de Inmigración (I-INMG), para el desarrollo del estudio de 2011 se ha partido del análisis de la evolución de los Barrios con concentraciones significativas de población inmigrante identificados previamente en el año 2006, viendo primero si seguían o no cumpliendo esta condición en el año 2011. Posteriormente, se han identificado las nuevas Áreas Estadísticas con concentraciones significativas de población inmigrante (AE-INMG) no coincidentes con Barrios identificados en el Catálogo de 2006, incluyendo también las ciudades que no contaban con Barrios de este tipo en el año 2006.

Una vez identificadas las secciones censales que en 2011 superan los umbrales de referencia del Indicador de Inmigración (I-INMG), se procede a agrupar estas secciones en Áreas Estadísticas con concentraciones significativas de población inmigrante (AE-INMG).

La metodología detallada completa puede consultarse en:

https://apps.fomento.gob.es/BarriosVulnerables/static/adjunto/Sintesis_metodologica_general_catalogo_bbvv.pdf

GOBIERNO DE ESPAÑA · MINISTERIO DE FOMENTO

2011 — Madrid

Nombre AE-INMG: **El Carmen-Quintana-Ascao** — Código AE-INMG: **28079067**

Datos sociodemográficos (Censo 2011)	Sección censal 2807915109 Valores absolutos	%	AE-INMG 28079067 Valores absolutos	%
Población total	1.315		18.920	
Población nacida en el extranjero total	170	12,93	4.435	23,44
Población nacida en el extranjero (excepto UE-15)	125	9,51	3.865	20,43

	Sección	AE-INMG	Municipio	Comunidad Autónoma	España
INDICADOR DE INMIGRACIÓN (I-INMG)	9,51	20,43	14,86	14,60	9,99
INDICADORES BÁSICOS DE VULNERABILIDAD URBANA (IBVU) (4)					
IBVU Estudios (5)	6,94	7,90	7,65	7,69	10,92
IBVU Vivienda (6)	3,47	6,56	7,23	4,40	6,99
IBVU Paro (7)	31,10	23,71	21,47	23,12	29,64

(4) Además del Indicador de Inmigración (I-INMG) se ofrecen los valores de los 3 Indicadores Básicos de Vulnerabilidad Urbana (IBVU) para poder analizar la situación de cada sección censal y AE-INMG en relación con los valores de referencia de vulnerabilidad para estos 3 indicadores.

(5) IBVU Estudios: Porcentaje de población analfabeta y sin estudios de 16 años o más, sobre el total de población de 16 años o más. Valor de referencia de vulnerabilidad (2011): 16,38%.

(6) IBVU Vivienda: Porcentaje de viviendas familiares (principales, secundarias, vacías) en edificios en estado en estado ruinoso, malo o deficiente, sobre el total de viviendas familiares (principales, secundarias, vacías). Valor de referencia de vulnerabilidad (2011): 17,50 %.

(7) IBVU Paro: Porcentaje de la población de 16 años o más en situación de paro, respecto al total de población activa de 16 años o más. Valor de referencia de vulnerabilidad (2011): 42,33 %.

Definiciones

ÁREA ESTADÍSTICA CON CONCENTRACIONES SIGNIFICATIVAS DE POBLACIÓN INMIGRANTE (AE-INMG)

Agrupación de secciones censales colindantes y de cierta homogeneidad urbanística, de entre 3.500 y 15.000 habitantes en las que el valor de Indicador de Inmigración (I-INMG) del conjunto supera el valor establecido como referencia (20%).

INDICADOR DE INMIGRACIÓN (I-INMG)

Porcentaje de población nacida en países no pertenecientes a la UE-14, respecto a la población total. Se calcula restando al número total de nacidos en el extranjero, los nacidos en los países de la UE-14: Alemania; Austria; Bélgica; Dinamarca; Finlandia; Francia; Reino Unido; Grecia; Irlanda; Italia; Luxemburgo; Países Bajos; Portugal; y Suecia.

Síntesis Metodológica

El cuerpo de estudio del Catálogo de Barrios Vulnerables de 2011 sigue el criterio establecido en los Catálogos anteriores: centrándose en los municipios mayores de 50.000 habitantes y capitales de provincia. Los trabajos del Catálogo de 2011, siguen la misma metodología que los de 1991, 2001, y 2006, con la única particularidad de que sólo identifican las Áreas Estadísticas Vulnerables, sin realizar el análisis urbanístico detallado que permitía identificar a partir de ellas los Barrios Vulnerables. En el Catálogo de 2011 se han delimitado AE-INMG (Área Estadística con concentraciones significativas de población inmigrante) y AEV (Áreas Estadísticas Vulnerables según los 3 Indicadores Básicos de Vulnerabilidad Urbana: IBVU Estudios, IBVU Vivienda o IBVU Paro). Estas delimitaciones son independientes y pueden superponerse para su análisis en el Visor del Catálogo.

En el caso del Indicador de Inmigración (I-INMG), para el desarrollo del estudio de 2011 se ha partido del análisis de la evolución de los Barrios con concentraciones significativas de población inmigrante identificados previamente en el año 2006, viendo primero si seguían o no cumpliendo esta condición en el año 2011. Posteriormente, se han identificado las nuevas Áreas Estadísticas con concentraciones significativas de población inmigrante (AE-INMG) no coincidentes con Barrios identificados en el Catálogo de 2006, incluyendo también las ciudades que no contaban con Barrios de este tipo en el año 2006.

Una vez identificadas las secciones censales que en 2011 superan los umbrales de referencia del Indicador de Inmigración (I-INMG), se procede a agrupar estas secciones en Áreas Estadísticas con concentraciones significativas de población inmigrante (AE-INMG).

La metodología detallada completa puede consultarse en:

https://apps.fomento.gob.es/BarriosVulnerables/static/adjunto/Sintesis_metodologica_general_catalogo_bbvv.pdf

GOBIERNO DE ESPAÑA · MINISTERIO DE FOMENTO

2011 — Madrid

Nombre AE-INMG: **El Carmen-Quintana-Ascao** — Código AE-INMG: **28079067**

Datos sociodemográficos (Censo 2011)	Sección censal 2807915110 Valores absolutos	Sección censal 2807915110 %	AE-INMG 28079067 Valores absolutos	AE-INMG 28079067 %
Población total	810		18.920	
Población nacida en el extranjero total	290	35,80	4.435	23,44
Población nacida en el extranjero (excepto UE-15)	275	33,95	3.865	20,43

	Sección	AE-INMG	Municipio	Comunidad Autónoma	España
INDICADOR DE INMIGRACIÓN (I-INMG)	33,95	20,43	14,86	14,60	9,99
INDICADORES BÁSICOS DE VULNERABILIDAD URBANA (IBVU) (4)					
IBVU Estudios (5)	11,11	7,90	7,65	7,69	10,92
IBVU Vivienda (6)	0,00	6,56	7,23	4,40	6,99
IBVU Paro (7)	27,37	23,71	21,47	23,12	29,64

(4) Además del Indicador de Inmigración (I-INMG) se ofrecen los valores de los 3 Indicadores Básicos de Vulnerabilidad Urbana (IBVU) para poder analizar la situación de cada sección censal y AE-INMG en relación con los valores de referencia de vulnerabilidad para estos 3 indicadores.

(5) IBVU Estudios: Porcentaje de población analfabeta y sin estudios de 16 años o más, sobre el total de población de 16 años o más. Valor de referencia de vulnerabilidad (2011): 16,38%.

(6) IBVU Vivienda: Porcentaje de viviendas familiares (principales, secundarias, vacías) en edificios en estado en estado ruinoso, malo o deficiente, sobre el total de viviendas familiares (principales, secundarias, vacías). Valor de referencia de vulnerabilidad (2011): 17,50 %.

(7) IBVU Paro: Porcentaje de la población de 16 años o más en situación de paro, respecto al total de población activa de 16 años o más. Valor de referencia de vulnerabilidad (2011): 42,33 %.

Definiciones

ÁREA ESTADÍSTICA CON CONCENTRACIONES SIGNIFICATIVAS DE POBLACIÓN INMIGRANTE (AE-INMG)

Agrupación de secciones censales colindantes y de cierta homogeneidad urbanística, de entre 3.500 y 15.000 habitantes en las que el valor de Indicador de Inmigración (I-INMG) del conjunto supera el valor establecido como referencia (20%).

INDICADOR DE INMIGRACIÓN (I-INMG)

Porcentaje de población nacida en países no pertenecientes a la UE-14, respecto a la población total. Se calcula restando al número total de nacidos en el extranjero, los nacidos en los países de la UE-14: Alemania; Austria; Bélgica; Dinamarca; Finlandia; Francia; Reino Unido; Grecia; Irlanda; Italia; Luxemburgo; Países Bajos; Portugal; y Suecia.

Síntesis Metodológica

El cuerpo de estudio del Catálogo de Barrios Vulnerables de 2011 sigue el criterio establecido en los Catálogos anteriores: centrándose en los municipios mayores de 50.000 habitantes y capitales de provincia. Los trabajos del Catálogo de 2011, siguen la misma metodología que los de 1991, 2001, y 2006, con la única particularidad de que sólo identifican las Áreas Estadísticas Vulnerables, sin realizar el análisis urbanístico detallado que permitía identificar a partir de ellas los Barrios Vulnerables. En el Catálogo de 2011 se han delimitado AE-INMG (Área Estadística con concentraciones significativas de población inmigrante) y AEV (Áreas Estadísticas Vulnerables según los 3 Indicadores Básicos de Vulnerabilidad Urbana: IBVU Estudios, IBVU Vivienda o IBVU Paro). Estas delimitaciones son independientes y pueden superponerse para su análisis en el Visor del Catálogo.

En el caso del Indicador de Inmigración (I-INMG), para el desarrollo del estudio de 2011 se ha partido del análisis de la evolución de los Barrios con concentraciones significativas de población inmigrante identificados previamente en el año 2006, viendo primero si seguían o no cumpliendo esta condición en el año 2011. Posteriormente, se han identificado las nuevas Áreas Estadísticas con concentraciones significativas de población inmigrante (AE-INMG) no coincidentes con Barrios identificados en el Catálogo de 2006, incluyendo también las ciudades que no contaban con Barrios de este tipo en el año 2006.

Una vez identificadas las secciones censales que en 2011 superan los umbrales de referencia del Indicador de Inmigración (I-INMG), se procede a agrupar estas secciones en Áreas Estadísticas con concentraciones significativas de población inmigrante (AE-INMG).

La metodología detallada completa puede consultarse en:

https://apps.fomento.gob.es/BarriosVulnerables/static/adjunto/Sintesis_metodologica_general_catalogo_bbvv.pdf

Datos sociodemográficos (Censo 2011)	Sección censal 2807915112		AE-INMG 28079067	
	Valores absolutos	%	Valores absolutos	%
Población total	1.680		18.920	
Población nacida en el extranjero total	495	29,46	4.435	23,44
Población nacida en el extranjero (excepto UE-15)	480	28,57	3.865	20,43

	Sección	AE-INMG	Municipio	Comunidad Autónoma	España
INDICADOR DE INMIGRACIÓN (I-INMG)	28,57	20,43	14,86	14,60	9,99
INDICADORES BÁSICOS DE VULNERABILIDAD URBANA (IBVU) (4)					
IBVU Estudios (5)	4,23	7,90	7,65	7,69	10,92
IBVU Vivienda (6)	11,32	6,56	7,23	4,40	6,99
IBVU Paro (7)	30,08	23,71	21,47	23,12	29,64

(4) Además del Indicador de Inmigración (I-INMG) se ofrecen los valores de los 3 Indicadores Básicos de Vulnerabilidad Urbana (IBVU) para poder analizar la situación de cada sección censal y AE-INMG en relación con los valores de referencia de vulnerabilidad para estos 3 indicadores.

(5) IBVU Estudios: Porcentaje de población analfabeta y sin estudios de 16 años o más, sobre el total de población de 16 años o más. Valor de referencia de vulnerabilidad (2011): 16,38%.

(6) IBVU Vivienda: Porcentaje de viviendas familiares (principales, secundarias, vacías) en edificios en estado en estado ruinoso, malo o deficiente, sobre el total de viviendas familiares (principales, secundarias, vacías). Valor de referencia de vulnerabilidad (2011): 17,50 %.

(7) IBVU Paro: Porcentaje de la población de 16 años o más en situación de paro, respecto al total de población activa de 16 años o más. Valor de referencia de vulnerabilidad (2011): 42,33 %.

Definiciones

ÁREA ESTADÍSTICA CON CONCENTRACIONES SIGNIFICATIVAS DE POBLACIÓN INMIGRANTE (AE-INMG)

Agrupación de secciones censales colindantes y de cierta homogeneidad urbanística, de entre 3.500 y 15.000 habitantes en las que el valor de Indicador de Inmigración (I-INMG) del conjunto supera el valor establecido como referencia (20%).

INDICADOR DE INMIGRACIÓN (I-INMG)

Porcentaje de población nacida en países no pertenecientes a la UE-14, respecto a la población total. Se calcula restando al número total de nacidos en el extranjero, los nacidos en los países de la UE-14: Alemania; Austria; Bélgica; Dinamarca; Finlandia; Francia; Reino Unido; Grecia; Irlanda; Italia; Luxemburgo; Países Bajos; Portugal; y Suecia.

Síntesis Metodológica

El cuerpo de estudio del Catálogo de Barrios Vulnerables de 2011 sigue el criterio establecido en los Catálogos anteriores: centrándose en los municipios mayores de 50.000 habitantes y capitales de provincia. Los trabajos del Catálogo de 2011, siguen la misma metodología que los de 1991, 2001, y 2006, con la única particularidad de que sólo identifican las Áreas Estadísticas Vulnerables, sin realizar el análisis urbanístico detallado que permitía identificar a partir de ellas los Barrios Vulnerables. En el Catálogo de 2011 se han delimitado AE-INMG (Área Estadística con concentraciones significativas de población inmigrante) y AEV (Áreas Estadísticas Vulnerables según los 3 Indicadores Básicos de Vulnerabilidad Urbana: IBVU Estudios, IBVU Vivienda o IBVU Paro). Estas delimitaciones son independientes y pueden superponerse para su análisis en el Visor del Catálogo.

En el caso del Indicador de Inmigración (I-INMG), para el desarrollo del estudio de 2011 se ha partido del análisis de la evolución de los Barrios con concentraciones significativas de población inmigrante identificados previamente en el año 2006, viendo primero si seguían o no cumpliendo esta condición en el año 2011. Posteriormente, se han identificado las nuevas Áreas Estadísticas con concentraciones significativas de población inmigrante (AE-INMG) no coincidentes con Barrios identificados en el Catálogo de 2006, incluyendo también las ciudades que no contaban con Barrios de este tipo en el año 2006.

Una vez identificadas las secciones censales que en 2011 superan los umbrales de referencia del Indicador de Inmigración (I-INMG), se procede a agrupar estas secciones en Áreas Estadísticas con concentraciones significativas de población inmigrante (AE-INMG).

La metodología detallada completa puede consultarse en:

https://apps.fomento.gob.es/BarriosVulnerables/static/adjunto/Sintesis_metodologica_general_catalogo_bbvv.pdf

Datos sociodemográficos (Censo 2011)	Sección censal 2807915113		AE-INMG 28079067	
	Valores absolutos	%	Valores absolutos	%
Población total	1.480		18.920	
Población nacida en el extranjero total	195	13,18	4.435	23,44
Población nacida en el extranjero (excepto UE-15)	190	12,84	3.865	20,43

	Sección	AE-INMG	Municipio	Comunidad Autónoma	España
INDICADOR DE INMIGRACIÓN (I-INMG)	12,84	20,43	14,86	14,60	9,99
INDICADORES BÁSICOS DE VULNERABILIDAD URBANA (IBVU) (4)					
IBVU Estudios (5)	6,94	7,90	7,65	7,69	10,92
IBVU Vivienda (6)	4,20	6,56	7,23	4,40	6,99
IBVU Paro (7)	26,38	23,71	21,47	23,12	29,64

(4) Además del Indicador de Inmigración (I-INMG) se ofrecen los valores de los 3 Indicadores Básicos de Vulnerabilidad Urbana (IBVU) para poder analizar la situación de cada sección censal y AE-INMG en relación con los valores de referencia de vulnerabilidad para estos 3 indicadores.

(5) IBVU Estudios: Porcentaje de población analfabeta y sin estudios de 16 años o más, sobre el total de población de 16 años o más. Valor de referencia de vulnerabilidad (2011): 16,38%.

(6) IBVU Vivienda: Porcentaje de viviendas familiares (principales, secundarias, vacías) en edificios en estado en estado ruinoso, malo o deficiente, sobre el total de viviendas familiares (principales, secundarias, vacías). Valor de referencia de vulnerabilidad (2011): 17,50 %.

(7) IBVU Paro: Porcentaje de la población de 16 años o más en situación de paro, respecto al total de población activa de 16 años o más. Valor de referencia de vulnerabilidad (2011): 42,33 %.

Definiciones

ÁREA ESTADÍSTICA CON CONCENTRACIONES SIGNIFICATIVAS DE POBLACIÓN INMIGRANTE (AE-INMG)

Agrupación de secciones censales colindantes y de cierta homogeneidad urbanística, de entre 3.500 y 15.000 habitantes en las que el valor de Indicador de Inmigración (I-INMG) del conjunto supera el valor establecido como referencia (20%).

INDICADOR DE INMIGRACIÓN (I-INMG)

Porcentaje de población nacida en países no pertenecientes a la UE-14, respecto a la población total. Se calcula restando al número total de nacidos en el extranjero, los nacidos en los países de la UE-14: Alemania; Austria; Bélgica; Dinamarca; Finlandia; Francia; Reino Unido; Grecia; Irlanda; Italia; Luxemburgo; Países Bajos; Portugal; y Suecia.

Síntesis Metodológica

El cuerpo de estudio del Catálogo de Barrios Vulnerables de 2011 sigue el criterio establecido en los Catálogos anteriores: centrándose en los municipios mayores de 50.000 habitantes y capitales de provincia. Los trabajos del Catálogo de 2011, siguen la misma metodología que los de 1991, 2001, y 2006, con la única particularidad de que sólo identifican las Áreas Estadísticas Vulnerables, sin realizar el análisis urbanístico detallado que permitía identificar a partir de ellas los Barrios Vulnerables. En el Catálogo de 2011 se han delimitado AE-INMG (Área Estadística con concentraciones significativas de población inmigrante) y AEV (Áreas Estadísticas Vulnerables según los 3 Indicadores Básicos de Vulnerabilidad Urbana: IBVU Estudios, IBVU Vivienda o IBVU Paro). Estas delimitaciones son independientes y pueden superponerse para su análisis en el Visor del Catálogo.

En el caso del Indicador de Inmigración (I-INMG), para el desarrollo del estudio de 2011 se ha partido del análisis de la evolución de los Barrios con concentraciones significativas de población inmigrante identificados previamente en el año 2006, viendo primero si seguían o no cumpliendo esta condición en el año 2011. Posteriormente, se han identificado las nuevas Áreas Estadísticas con concentraciones significativas de población inmigrante (AE-INMG) no coincidentes con Barrios identificados en el Catálogo de 2006, incluyendo también las ciudades que no contaban con Barrios de este tipo en el año 2006.

Una vez identificadas las secciones censales que en 2011 superan los umbrales de referencia del Indicador de Inmigración (I-INMG), se procede a agrupar estas secciones en Áreas Estadísticas con concentraciones significativas de población inmigrante (AE-INMG).

La metodología detallada completa puede consultarse en:

https://apps.fomento.gob.es/BarriosVulnerables/static/adjunto/Sintesis_metodologica_general_catalogo_bbvv.pdf

Datos sociodemográficos (Censo 2011)	Sección censal 2807915114 Valores absolutos	%	AE-INMG 28079067 Valores absolutos	%
Población total	625		18.920	
Población nacida en el extranjero total	55	8,80	4.435	23,44
Población nacida en el extranjero (excepto UE-15)	0	0,00	3.865	20,43

	Sección	AE-INMG	Municipio	Comunidad Autónoma	España
INDICADOR DE INMIGRACIÓN (I-INMG)	0,00	20,43	14,86	14,60	9,99
INDICADORES BÁSICOS DE VULNERABILIDAD URBANA (IBVU) (4)					
IBVU Estudios (5)	12,73	7,90	7,65	7,69	10,92
IBVU Vivienda (6)	12,94	6,56	7,23	4,40	6,99
IBVU Paro (7)	13,73	23,71	21,47	23,12	29,64

(4) Además del Indicador de Inmigración (I-INMG) se ofrecen los valores de los 3 Indicadores Básicos de Vulnerabilidad Urbana (IBVU) para poder analizar la situación de cada sección censal y AE-INMG en relación con los valores de referencia de vulnerabilidad para estos 3 indicadores.

(5) IBVU Estudios: Porcentaje de población analfabeta y sin estudios de 16 años o más, sobre el total de población de 16 años o más. Valor de referencia de vulnerabilidad (2011): 16,38%.

(6) IBVU Vivienda: Porcentaje de viviendas familiares (principales, secundarias, vacías) en edificios en estado en estado ruinoso, malo o deficiente, sobre el total de viviendas familiares (principales, secundarias, vacías). Valor de referencia de vulnerabilidad (2011): 17,50 %.

(7) IBVU Paro: Porcentaje de la población de 16 años o más en situación de paro, respecto al total de población activa de 16 años o más. Valor de referencia de vulnerabilidad (2011): 42,33 %.

Definiciones

ÁREA ESTADÍSTICA CON CONCENTRACIONES SIGNIFICATIVAS DE POBLACIÓN INMIGRANTE (AE-INMG)

Agrupación de secciones censales colindantes y de cierta homogeneidad urbanística, de entre 3.500 y 15.000 habitantes en las que el valor de Indicador de Inmigración (I-INMG) del conjunto supera el valor establecido como referencia (20%).

INDICADOR DE INMIGRACIÓN (I-INMG)

Porcentaje de población nacida en países no pertenecientes a la UE-14, respecto a la población total. Se calcula restando al número total de nacidos en el extranjero, los nacidos en los países de la UE-14: Alemania; Austria; Bélgica; Dinamarca; Finlandia; Francia; Reino Unido; Grecia; Irlanda; Italia; Luxemburgo; Países Bajos; Portugal; y Suecia.

Síntesis Metodológica

El cuerpo de estudio del Catálogo de Barrios Vulnerables de 2011 sigue el criterio establecido en los Catálogos anteriores: centrándose en los municipios mayores de 50.000 habitantes y capitales de provincia. Los trabajos del Catálogo de 2011, siguen la misma metodología que los de 1991, 2001, y 2006, con la única particularidad de que sólo identifican las Áreas Estadísticas Vulnerables, sin realizar el análisis urbanístico detallado que permitía identificar a partir de ellas los Barrios Vulnerables. En el Catálogo de 2011 se han delimitado AE-INMG (Área Estadística con concentraciones significativas de población inmigrante) y AEV (Áreas Estadísticas Vulnerables según los 3 Indicadores Básicos de Vulnerabilidad Urbana: IBVU Estudios, IBVU Vivienda o IBVU Paro). Estas delimitaciones son independientes y pueden superponerse para su análisis en el Visor del Catálogo.

En el caso del Indicador de Inmigración (I-INMG), para el desarrollo del estudio de 2011 se ha partido del análisis de la evolución de los Barrios con concentraciones significativas de población inmigrante identificados previamente en el año 2006, viendo primero si seguían o no cumpliendo esta condición en el año 2011. Posteriormente, se han identificado las nuevas Áreas Estadísticas con concentraciones significativas de población inmigrante (AE-INMG) no coincidentes con Barrios identificados en el Catálogo de 2006, incluyendo también las ciudades que no contaban con Barrios de este tipo en el año 2006.

Una vez identificadas las secciones censales que en 2011 superan los umbrales de referencia del Indicador de Inmigración (I-INMG), se procede a agrupar estas secciones en Áreas Estadísticas con concentraciones significativas de población inmigrante (AE-INMG).

La metodología detallada completa puede consultarse en:

https://apps.fomento.gob.es/BarriosVulnerables/static/adjunto/Sintesis_metodologica_general_catalogo_bbvv.pdf



Localización en detalle del AE-INMG

Datos básicos del AE-INMG (1)

Población total	15.445
Población nacida en el extranjero total	4.175
Población nacida en el extranjero (excepto UE-15)	3.815
Densidad población (hab/Km²)	36.578,22
Superficie (ha)	42,22
Nº de secciones censales	16

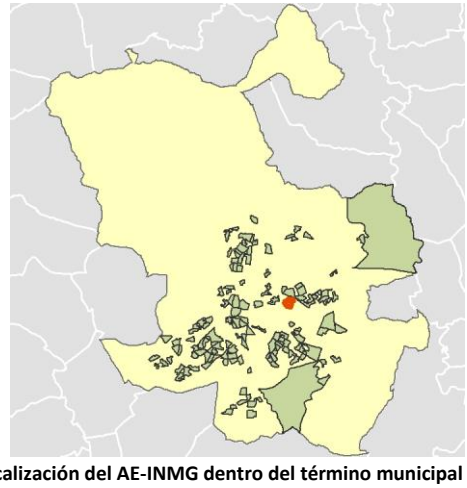

Localización del AE-INMG dentro del término municipal

	Valor del AE-INMG	Valor de referencia (2)
INDICADOR DE INMIGRACIÓN (I-INMG) (3)	**24,70 %**	20,00%

(1) Área Estadística con concentraciones significativas de población inmigrante (AE-INMG)

(2) Valor que se ha tomado como referencia para este estudio

(3) Indicador de Inmigración: (I-INMG): Porcentaje de población nacida en países no pertenecientes a la UE-14, respecto a la población total. Se calcula restando al número total de nacidos en el extranjero, los nacidos en los países de la UE-14: Alemania; Austria; Bélgica; Dinamarca; Finlandia; Francia; Reino Unido; Grecia; Irlanda; Italia; Luxemburgo; Países Bajos; Portugal; y Suecia.

Datos sociodemográficos (Censo 2011)	Sección censal 2807915003		AE-INMG 28079068	
	Valores absolutos	%	Valores absolutos	%
Población total	1.175		15.445	
Población nacida en el extranjero total	255	21,70	4.175	27,03
Población nacida en el extranjero (excepto UE-15)	250	21,28	3.815	24,70

	Sección	AE-INMG	Municipio	Comunidad Autónoma	España
INDICADOR DE INMIGRACIÓN (I-INMG)	21,28	24,70	14,86	14,60	9,99
INDICADORES BÁSICOS DE VULNERABILIDAD URBANA (IBVU) (4)					
IBVU Estudios (5)	5,00	11,72	7,65	7,69	10,92
IBVU Vivienda (6)	0,00	6,33	7,23	4,40	6,99
IBVU Paro (7)	10,08	s.d.	21,47	23,12	29,64

(4) Además del Indicador de Inmigración (I-INMG) se ofrecen los valores de los 3 Indicadores Básicos de Vulnerabilidad Urbana (IBVU) para poder analizar la situación de cada sección censal y AE-INMG en relación con los valores de referencia de vulnerabilidad para estos 3 indicadores.

(5) IBVU Estudios: Porcentaje de población analfabeta y sin estudios de 16 años o más, sobre el total de población de 16 años o más. Valor de referencia de vulnerabilidad (2011): 16,38%.

(6) IBVU Vivienda: Porcentaje de viviendas familiares (principales, secundarias, vacías) en edificios en estado en estado ruinoso, malo o deficiente, sobre el total de viviendas familiares (principales, secundarias, vacías). Valor de referencia de vulnerabilidad (2011): 17,50 %.

(7) IBVU Paro: Porcentaje de la población de 16 años o más en situación de paro, respecto al total de población activa de 16 años o más. Valor de referencia de vulnerabilidad (2011): 42,33 %.

Definiciones

ÁREA ESTADÍSTICA CON CONCENTRACIONES SIGNIFICATIVAS DE POBLACIÓN INMIGRANTE (AE-INMG)

Agrupación de secciones censales colindantes y de cierta homogeneidad urbanística, de entre 3.500 y 15.000 habitantes en las que el valor de Indicador de Inmigración (I-INMG) del conjunto supera el valor establecido como referencia (20%).

INDICADOR DE INMIGRACIÓN (I-INMG)

Porcentaje de población nacida en países no pertenecientes a la UE-14, respecto a la población total. Se calcula restando al número total de nacidos en el extranjero, los nacidos en los países de la UE-14: Alemania; Austria; Bélgica; Dinamarca; Finlandia; Francia; Reino Unido; Grecia; Irlanda; Italia; Luxemburgo; Países Bajos; Portugal; y Suecia.

Síntesis Metodológica

El cuerpo de estudio del Catálogo de Barrios Vulnerables de 2011 sigue el criterio establecido en los Catálogos anteriores: centrándose en los municipios mayores de 50.000 habitantes y capitales de provincia. Los trabajos del Catálogo de 2011, siguen la misma metodología que los de 1991, 2001, y 2006, con la única particularidad de que sólo identifican las Áreas Estadísticas Vulnerables, sin realizar el análisis urbanístico detallado que permitía identificar a partir de ellas los Barrios Vulnerables. En el Catálogo de 2011 se han delimitado AE-INMG (Área Estadística con concentraciones significativas de población inmigrante) y AEV (Áreas Estadísticas Vulnerables según los 3 Indicadores Básicos de Vulnerabilidad Urbana: IBVU Estudios, IBVU Vivienda o IBVU Paro). Estas delimitaciones son independientes y pueden superponerse para su análisis en el Visor del Catálogo.

En el caso del Indicador de Inmigración (I-INMG), para el desarrollo del estudio de 2011 se ha partido del análisis de la evolución de los Barrios con concentraciones significativas de población inmigrante identificados previamente en el año 2006, viendo primero si seguían o no cumpliendo esta condición en el año 2011. Posteriormente, se han identificado las nuevas Áreas Estadísticas con concentraciones significativas de población inmigrante (AE-INMG) no coincidentes con Barrios identificados en el Catálogo de 2006, incluyendo también las ciudades que no contaban con Barrios de este tipo en el año 2006.

Una vez identificadas las secciones censales que en 2011 superan los umbrales de referencia del Indicador de Inmigración (I-INMG), se procede a agrupar estas secciones en Áreas Estadísticas con concentraciones significativas de población inmigrante (AE-INMG).

La metodología detallada completa puede consultarse en:

https://apps.fomento.gob.es/BarriosVulnerables/static/adjunto/Sintesis_metodologica_general_catalogo_bbvv.pdf

Datos sociodemográficos (Censo 2011)	Sección censal 2807915009		AE-INMG 28079068	
	Valores absolutos	%	Valores absolutos	%
Población total	1.060		15.445	
Población nacida en el extranjero total	260	24,53	4.175	27,03
Población nacida en el extranjero (excepto UE-15)	250	23,58	3.815	24,70

	Sección	AE-INMG	Municipio	Comunidad Autónoma	España
INDICADOR DE INMIGRACIÓN (I-INMG)	23,58	24,70	14,86	14,60	9,99
INDICADORES BÁSICOS DE VULNERABILIDAD URBANA (IBVU) (4)					
IBVU Estudios (5)	8,94	11,72	7,65	7,69	10,92
IBVU Vivienda (6)	0,00	6,33	7,23	4,40	6,99
IBVU Paro (7)	17,71	s.d.	21,47	23,12	29,64

(4) Además del Indicador de Inmigración (I-INMG) se ofrecen los valores de los 3 Indicadores Básicos de Vulnerabilidad Urbana (IBVU) para poder analizar la situación de cada sección censal y AE-INMG en relación con los valores de referencia de vulnerabilidad para estos 3 indicadores.

(5) IBVU Estudios: Porcentaje de población analfabeta y sin estudios de 16 años o más, sobre el total de población de 16 años o más. Valor de referencia de vulnerabilidad (2011): 16,38%.

(6) IBVU Vivienda: Porcentaje de viviendas familiares (principales, secundarias, vacías) en edificios en estado en estado ruinoso, malo o deficiente, sobre el total de viviendas familiares (principales, secundarias, vacías). Valor de referencia de vulnerabilidad (2011): 17,50 %.

(7) IBVU Paro: Porcentaje de la población de 16 años o más en situación de paro, respecto al total de población activa de 16 años o más. Valor de referencia de vulnerabilidad (2011): 42,33 %.

Definiciones

ÁREA ESTADÍSTICA CON CONCENTRACIONES SIGNIFICATIVAS DE POBLACIÓN INMIGRANTE (AE-INMG)

Agrupación de secciones censales colindantes y de cierta homogeneidad urbanística, de entre 3.500 y 15.000 habitantes en las que el valor de Indicador de Inmigración (I-INMG) del conjunto supera el valor establecido como referencia (20%).

INDICADOR DE INMIGRACIÓN (I-INMG)

Porcentaje de población nacida en países no pertenecientes a la UE-14, respecto a la población total. Se calcula restando al número total de nacidos en el extranjero, los nacidos en los países de la UE-14: Alemania; Austria; Bélgica; Dinamarca; Finlandia; Francia; Reino Unido; Grecia; Irlanda; Italia; Luxemburgo; Países Bajos; Portugal; y Suecia.

Síntesis Metodológica

El cuerpo de estudio del Catálogo de Barrios Vulnerables de 2011 sigue el criterio establecido en los Catálogos anteriores: centrándose en los municipios mayores de 50.000 habitantes y capitales de provincia. Los trabajos del Catálogo de 2011, siguen la misma metodología que los de 1991, 2001, y 2006, con la única particularidad de que sólo identifican las Áreas Estadísticas Vulnerables, sin realizar el análisis urbanístico detallado que permitía identificar a partir de ellas los Barrios Vulnerables. En el Catálogo de 2011 se han delimitado AE-INMG (Área Estadística con concentraciones significativas de población inmigrante) y AEV (Áreas Estadísticas Vulnerables según los 3 Indicadores Básicos de Vulnerabilidad Urbana: IBVU Estudios, IBVU Vivienda o IBVU Paro). Estas delimitaciones son independientes y pueden superponerse para su análisis en el Visor del Catálogo.

En el caso del Indicador de Inmigración (I-INMG), para el desarrollo del estudio de 2011 se ha partido del análisis de la evolución de los Barrios con concentraciones significativas de población inmigrante identificados previamente en el año 2006, viendo primero si seguían o no cumpliendo esta condición en el año 2011. Posteriormente, se han identificado las nuevas Áreas Estadísticas con concentraciones significativas de población inmigrante (AE-INMG) no coincidentes con Barrios identificados en el Catálogo de 2006, incluyendo también las ciudades que no contaban con Barrios de este tipo en el año 2006.

Una vez identificadas las secciones censales que en 2011 superan los umbrales de referencia del Indicador de Inmigración (I-INMG), se procede a agrupar estas secciones en Áreas Estadísticas con concentraciones significativas de población inmigrante (AE-INMG).

La metodología detallada completa puede consultarse en:

https://apps.fomento.gob.es/BarriosVulnerables/static/adjunto/Sintesis_metodologica_general_catalogo_bbvv.pdf

Datos sociodemográficos (Censo 2011)	Sección censal 2807915010 Valores absolutos	Sección censal 2807915010 %	AE-INMG 28079068 Valores absolutos	AE-INMG 28079068 %
Población total	770		15.445	
Población nacida en el extranjero total	85	11,04	4.175	27,03
Población nacida en el extranjero (excepto UE-15)	0	0,00	3.815	24,70

	Sección	AE-INMG	Municipio	Comunidad Autónoma	España
INDICADOR DE INMIGRACIÓN (I-INMG)	0,00	24,70	14,86	14,60	9,99
INDICADORES BÁSICOS DE VULNERABILIDAD URBANA (IBVU) (4)					
IBVU Estudios (5)	18,24	11,72	7,65	7,69	10,92
IBVU Vivienda (6)	4,76	6,33	7,23	4,40	6,99
IBVU Paro (7)	20,48	s.d.	21,47	23,12	29,64

(4) Además del Indicador de Inmigración (I-INMG) se ofrecen los valores de los 3 Indicadores Básicos de Vulnerabilidad Urbana (IBVU) para poder analizar la situación de cada sección censal y AE-INMG en relación con los valores de referencia de vulnerabilidad para estos 3 indicadores.

(5) IBVU Estudios: Porcentaje de población analfabeta y sin estudios de 16 años o más, sobre el total de población de 16 años o más. Valor de referencia de vulnerabilidad (2011): 16,38%.

(6) IBVU Vivienda: Porcentaje de viviendas familiares (principales, secundarias, vacías) en edificios en estado en estado ruinoso, malo o deficiente, sobre el total de viviendas familiares (principales, secundarias, vacías). Valor de referencia de vulnerabilidad (2011): 17,50 %.

(7) IBVU Paro: Porcentaje de la población de 16 años o más en situación de paro, respecto al total de población activa de 16 años o más. Valor de referencia de vulnerabilidad (2011): 42,33 %.

Definiciones

ÁREA ESTADÍSTICA CON CONCENTRACIONES SIGNIFICATIVAS DE POBLACIÓN INMIGRANTE (AE-INMG)

Agrupación de secciones censales colindantes y de cierta homogeneidad urbanística, de entre 3.500 y 15.000 habitantes en las que el valor de Indicador de Inmigración (I-INMG) del conjunto supera el valor establecido como referencia (20%).

INDICADOR DE INMIGRACIÓN (I-INMG)

Porcentaje de población nacida en países no pertenecientes a la UE-14, respecto a la población total. Se calcula restando al número total de nacidos en el extranjero, los nacidos en los países de la UE-14: Alemania; Austria; Bélgica; Dinamarca; Finlandia; Francia; Reino Unido; Grecia; Irlanda; Italia; Luxemburgo; Países Bajos; Portugal; y Suecia.

Síntesis Metodológica

El cuerpo de estudio del Catálogo de Barrios Vulnerables de 2011 sigue el criterio establecido en los Catálogos anteriores: centrándose en los municipios mayores de 50.000 habitantes y capitales de provincia. Los trabajos del Catálogo de 2011, siguen la misma metodología que los de 1991, 2001, y 2006, con la única particularidad de que sólo identifican las Áreas Estadísticas Vulnerables, sin realizar el análisis urbanístico detallado que permitía identificar a partir de ellas los Barrios Vulnerables. En el Catálogo de 2011 se han delimitado AE-INMG (Área Estadística con concentraciones significativas de población inmigrante) y AEV (Áreas Estadísticas Vulnerables según los 3 Indicadores Básicos de Vulnerabilidad Urbana: IBVU Estudios, IBVU Vivienda o IBVU Paro). Estas delimitaciones son independientes y pueden superponerse para su análisis en el Visor del Catálogo.

En el caso del Indicador de Inmigración (I-INMG), para el desarrollo del estudio de 2011 se ha partido del análisis de la evolución de los Barrios con concentraciones significativas de población inmigrante identificados previamente en el año 2006, viendo primero si seguían o no cumpliendo esta condición en el año 2011. Posteriormente, se han identificado las nuevas Áreas Estadísticas con concentraciones significativas de población inmigrante (AE-INMG) no coincidentes con Barrios identificados en el Catálogo de 2006, incluyendo también las ciudades que no contaban con Barrios de este tipo en el año 2006.

Una vez identificadas las secciones censales que en 2011 superan los umbrales de referencia del Indicador de Inmigración (I-INMG), se procede a agrupar estas secciones en Áreas Estadísticas con concentraciones significativas de población inmigrante (AE-INMG).

La metodología detallada completa puede consultarse en:

https://apps.fomento.gob.es/BarriosVulnerables/static/adjunto/Sintesis_metodologica_general_catalogo_bbvv.pdf

Datos sociodemográficos (Censo 2011)	Sección censal 2807915011		AE-INMG 28079068	
	Valores absolutos	%	Valores absolutos	%
Población total	1.165		15.445	
Población nacida en el extranjero total	375	32,19	4.175	27,03
Población nacida en el extranjero (excepto UE-15)	375	32,19	3.815	24,70

	Sección	AE-INMG	Municipio	Comunidad Autónoma	España
INDICADOR DE INMIGRACIÓN (I-INMG)	32,19	24,70	14,86	14,60	9,99
INDICADORES BÁSICOS DE VULNERABILIDAD URBANA (IBVU) (4)					
IBVU Estudios (5)	6,45	11,72	7,65	7,69	10,92
IBVU Vivienda (6)	100,00	6,33	7,23	4,40	6,99
IBVU Paro (7)	35,61	s.d.	21,47	23,12	29,64

(4) Además del Indicador de Inmigración (I-INMG) se ofrecen los valores de los 3 Indicadores Básicos de Vulnerabilidad Urbana (IBVU) para poder analizar la situación de cada sección censal y AE-INMG en relación con los valores de referencia de vulnerabilidad para estos 3 indicadores.

(5) IBVU Estudios: Porcentaje de población analfabeta y sin estudios de 16 años o más, sobre el total de población de 16 años o más. Valor de referencia de vulnerabilidad (2011): 16,38%.

(6) IBVU Vivienda: Porcentaje de viviendas familiares (principales, secundarias, vacías) en edificios en estado en estado ruinoso, malo o deficiente, sobre el total de viviendas familiares (principales, secundarias, vacías). Valor de referencia de vulnerabilidad (2011): 17,50 %.

(7) IBVU Paro: Porcentaje de la población de 16 años o más en situación de paro, respecto al total de población activa de 16 años o más. Valor de referencia de vulnerabilidad (2011): 42,33 %.

Definiciones

ÁREA ESTADÍSTICA CON CONCENTRACIONES SIGNIFICATIVAS DE POBLACIÓN INMIGRANTE (AE-INMG)

Agrupación de secciones censales colindantes y de cierta homogeneidad urbanística, de entre 3.500 y 15.000 habitantes en las que el valor de Indicador de Inmigración (I-INMG) del conjunto supera el valor establecido como referencia (20%).

INDICADOR DE INMIGRACIÓN (I-INMG)

Porcentaje de población nacida en países no pertenecientes a la UE-14, respecto a la población total. Se calcula restando al número total de nacidos en el extranjero, los nacidos en los países de la UE-14: Alemania; Austria; Bélgica; Dinamarca; Finlandia; Francia; Reino Unido; Grecia; Irlanda; Italia; Luxemburgo; Países Bajos; Portugal; y Suecia.

Síntesis Metodológica

El cuerpo de estudio del Catálogo de Barrios Vulnerables de 2011 sigue el criterio establecido en los Catálogos anteriores: centrándose en los municipios mayores de 50.000 habitantes y capitales de provincia. Los trabajos del Catálogo de 2011, siguen la misma metodología que los de 1991, 2001, y 2006, con la única particularidad de que sólo identifican las Áreas Estadísticas Vulnerables, sin realizar el análisis urbanístico detallado que permitía identificar a partir de ellas los Barrios Vulnerables. En el Catálogo de 2011 se han delimitado AE-INMG (Área Estadística con concentraciones significativas de población inmigrante) y AEV (Áreas Estadísticas Vulnerables según los 3 Indicadores Básicos de Vulnerabilidad Urbana: IBVU Estudios, IBVU Vivienda o IBVU Paro). Estas delimitaciones son independientes y pueden superponerse para su análisis en el Visor del Catálogo.

En el caso del Indicador de Inmigración (I-INMG), para el desarrollo del estudio de 2011 se ha partido del análisis de la evolución de los Barrios con concentraciones significativas de población inmigrante identificados previamente en el año 2006, viendo primero si seguían o no cumpliendo esta condición en el año 2011. Posteriormente, se han identificado las nuevas Áreas Estadísticas con concentraciones significativas de población inmigrante (AE-INMG) no coincidentes con Barrios identificados en el Catálogo de 2006, incluyendo también las ciudades que no contaban con Barrios de este tipo en el año 2006.

Una vez identificadas las secciones censales que en 2011 superan los umbrales de referencia del Indicador de Inmigración (I-INMG), se procede a agrupar estas secciones en Áreas Estadísticas con concentraciones significativas de población inmigrante (AE-INMG).

La metodología detallada completa puede consultarse en:

https://apps.fomento.gob.es/BarriosVulnerables/static/adjunto/Sintesis_metodologica_general_catalogo_bbvv.pdf

Datos sociodemográficos (Censo 2011)	Sección censal 2807915013 Valores absolutos	%	AE-INMG 28079068 Valores absolutos	%
Población total	1.055		15.445	
Población nacida en el extranjero total	340	32,23	4.175	27,03
Población nacida en el extranjero (excepto UE-15)	340	32,23	3.815	24,70

	Sección	AE-INMG	Municipio	Comunidad Autónoma	España
INDICADOR DE INMIGRACIÓN (I-INMG)	32,23	24,70	14,86	14,60	9,99
INDICADORES BÁSICOS DE VULNERABILIDAD URBANA (IBVU) (4)					
IBVU Estudios (5)	9,60	11,72	7,65	7,69	10,92
IBVU Vivienda (6)	0,00	6,33	7,23	4,40	6,99
IBVU Paro (7)	42,98	s.d.	21,47	23,12	29,64

(4) Además del Indicador de Inmigración (I-INMG) se ofrecen los valores de los 3 Indicadores Básicos de Vulnerabilidad Urbana (IBVU) para poder analizar la situación de cada sección censal y AE-INMG en relación con los valores de referencia de vulnerabilidad para estos 3 indicadores.

(5) IBVU Estudios: Porcentaje de población analfabeta y sin estudios de 16 años o más, sobre el total de población de 16 años o más. Valor de referencia de vulnerabilidad (2011): 16,38%.

(6) IBVU Vivienda: Porcentaje de viviendas familiares (principales, secundarias, vacías) en edificios en estado en estado ruinoso, malo o deficiente, sobre el total de viviendas familiares (principales, secundarias, vacías). Valor de referencia de vulnerabilidad (2011): 17,50 %.

(7) IBVU Paro: Porcentaje de la población de 16 años o más en situación de paro, respecto al total de población activa de 16 años o más. Valor de referencia de vulnerabilidad (2011): 42,33 %.

Definiciones

ÁREA ESTADÍSTICA CON CONCENTRACIONES SIGNIFICATIVAS DE POBLACIÓN INMIGRANTE (AE-INMG)

Agrupación de secciones censales colindantes y de cierta homogeneidad urbanística, de entre 3.500 y 15.000 habitantes en las que el valor de Indicador de Inmigración (I-INMG) del conjunto supera el valor establecido como referencia (20%).

INDICADOR DE INMIGRACIÓN (I-INMG)

Porcentaje de población nacida en países no pertenecientes a la UE-14, respecto a la población total. Se calcula restando al número total de nacidos en el extranjero, los nacidos en los países de la UE-14: Alemania; Austria; Bélgica; Dinamarca; Finlandia; Francia; Reino Unido; Grecia; Irlanda; Italia; Luxemburgo; Países Bajos; Portugal; y Suecia.

Síntesis Metodológica

El cuerpo de estudio del Catálogo de Barrios Vulnerables de 2011 sigue el criterio establecido en los Catálogos anteriores: centrándose en los municipios mayores de 50.000 habitantes y capitales de provincia. Los trabajos del Catálogo de 2011, siguen la misma metodología que los de 1991, 2001, y 2006, con la única particularidad de que sólo identifican las Áreas Estadísticas Vulnerables, sin realizar el análisis urbanístico detallado que permitía identificar a partir de ellas los Barrios Vulnerables. En el Catálogo de 2011 se han delimitado AE-INMG (Área Estadística con concentraciones significativas de población inmigrante) y AEV (Áreas Estadísticas Vulnerables según los 3 Indicadores Básicos de Vulnerabilidad Urbana: IBVU Estudios, IBVU Vivienda o IBVU Paro). Estas delimitaciones son independientes y pueden superponerse para su análisis en el Visor del Catálogo.

En el caso del Indicador de Inmigración (I-INMG), para el desarrollo del estudio de 2011 se ha partido del análisis de la evolución de los Barrios con concentraciones significativas de población inmigrante identificados previamente en el año 2006, viendo primero si seguían o no cumpliendo esta condición en el año 2011. Posteriormente, se han identificado las nuevas Áreas Estadísticas con concentraciones significativas de población inmigrante (AE-INMG) no coincidentes con Barrios identificados en el Catálogo de 2006, incluyendo también las ciudades que no contaban con Barrios de este tipo en el año 2006.

Una vez identificadas las secciones censales que en 2011 superan los umbrales de referencia del Indicador de Inmigración (I-INMG), se procede a agrupar estas secciones en Áreas Estadísticas con concentraciones significativas de población inmigrante (AE-INMG).

La metodología detallada completa puede consultarse en:

https://apps.fomento.gob.es/BarriosVulnerables/static/adjunto/Sintesis_metodologica_general_catalogo_bbvv.pdf

Datos sociodemográficos (Censo 2011)	Sección censal 2807915014		AE-INMG 28079068	
	Valores absolutos	%	Valores absolutos	%
Población total	880		15.445	
Población nacida en el extranjero total	240	27,27	4.175	27,03
Población nacida en el extranjero (excepto UE-15)	230	26,14	3.815	24,70

	Sección	AE-INMG	Municipio	Comunidad Autónoma	España
INDICADOR DE INMIGRACIÓN (I-INMG)	26,14	24,70	14,86	14,60	9,99
INDICADORES BÁSICOS DE VULNERABILIDAD URBANA (IBVU) (4)					
IBVU Estudios (5)	8,07	11,72	7,65	7,69	10,92
IBVU Vivienda (6)	0,00	6,33	7,23	4,40	6,99
IBVU Paro (7)	25,26	s.d.	21,47	23,12	29,64

(4) Además del Indicador de Inmigración (I-INMG) se ofrecen los valores de los 3 Indicadores Básicos de Vulnerabilidad Urbana (IBVU) para poder analizar la situación de cada sección censal y AE-INMG en relación con los valores de referencia de vulnerabilidad para estos 3 indicadores.

(5) IBVU Estudios: Porcentaje de población analfabeta y sin estudios de 16 años o más, sobre el total de población de 16 años o más. Valor de referencia de vulnerabilidad (2011): 16,38%.

(6) IBVU Vivienda: Porcentaje de viviendas familiares (principales, secundarias, vacías) en edificios en estado en estado ruinoso, malo o deficiente, sobre el total de viviendas familiares (principales, secundarias, vacías). Valor de referencia de vulnerabilidad (2011): 17,50 %.

(7) IBVU Paro: Porcentaje de la población de 16 años o más en situación de paro, respecto al total de población activa de 16 años o más. Valor de referencia de vulnerabilidad (2011): 42,33 %.

Definiciones

ÁREA ESTADÍSTICA CON CONCENTRACIONES SIGNIFICATIVAS DE POBLACIÓN INMIGRANTE (AE-INMG)

Agrupación de secciones censales colindantes y de cierta homogeneidad urbanística, de entre 3.500 y 15.000 habitantes en las que el valor de Indicador de Inmigración (I-INMG) del conjunto supera el valor establecido como referencia (20%).

INDICADOR DE INMIGRACIÓN (I-INMG)

Porcentaje de población nacida en países no pertenecientes a la UE-14, respecto a la población total. Se calcula restando al número total de nacidos en el extranjero, los nacidos en los países de la UE-14: Alemania; Austria; Bélgica; Dinamarca; Finlandia; Francia; Reino Unido; Grecia; Irlanda; Italia; Luxemburgo; Países Bajos; Portugal; y Suecia.

Síntesis Metodológica

El cuerpo de estudio del Catálogo de Barrios Vulnerables de 2011 sigue el criterio establecido en los Catálogos anteriores: centrándose en los municipios mayores de 50.000 habitantes y capitales de provincia. Los trabajos del Catálogo de 2011, siguen la misma metodología que los de 1991, 2001, y 2006, con la única particularidad de que sólo identifican las Áreas Estadísticas Vulnerables, sin realizar el análisis urbanístico detallado que permitía identificar a partir de ellas los Barrios Vulnerables. En el Catálogo de 2011 se han delimitado AE-INMG (Área Estadística con concentraciones significativas de población inmigrante) y AEV (Áreas Estadísticas Vulnerables según los 3 Indicadores Básicos de Vulnerabilidad Urbana: IBVU Estudios, IBVU Vivienda o IBVU Paro). Estas delimitaciones son independientes y pueden superponerse para su análisis en el Visor del Catálogo.

En el caso del Indicador de Inmigración (I-INMG), para el desarrollo del estudio de 2011 se ha partido del análisis de la evolución de los Barrios con concentraciones significativas de población inmigrante identificados previamente en el año 2006, viendo primero si seguían o no cumpliendo esta condición en el año 2011. Posteriormente, se han identificado las nuevas Áreas Estadísticas con concentraciones significativas de población inmigrante (AE-INMG) no coincidentes con Barrios identificados en el Catálogo de 2006, incluyendo también las ciudades que no contaban con Barrios de este tipo en el año 2006.

Una vez identificadas las secciones censales que en 2011 superan los umbrales de referencia del Indicador de Inmigración (I-INMG), se procede a agrupar estas secciones en Áreas Estadísticas con concentraciones significativas de población inmigrante (AE-INMG).

La metodología detallada completa puede consultarse en:

https://apps.fomento.gob.es/BarriosVulnerables/static/adjunto/Sintesis_metodologica_general_catalogo_bbvv.pdf

Datos sociodemográficos (Censo 2011)	Sección censal 2807915015		AE-INMG 28079068	
	Valores absolutos	%	Valores absolutos	%
Población total	840		15.445	
Población nacida en el extranjero total	115	13,69	4.175	27,03
Población nacida en el extranjero (excepto UE-15)	120	14,29	3.815	24,70

	Sección	AE-INMG	Municipio	Comunidad Autónoma	España
INDICADOR DE INMIGRACIÓN (I-INMG)	14,29	24,70	14,86	14,60	9,99
INDICADORES BÁSICOS DE VULNERABILIDAD URBANA (IBVU) (4)					
IBVU Estudios (5)	7,69	11,72	7,65	7,69	10,92
IBVU Vivienda (6)	0,00	6,33	7,23	4,40	6,99
IBVU Paro (7)	19,44	s.d.	21,47	23,12	29,64

(4) Además del Indicador de Inmigración (I-INMG) se ofrecen los valores de los 3 Indicadores Básicos de Vulnerabilidad Urbana (IBVU) para poder analizar la situación de cada sección censal y AE-INMG en relación con los valores de referencia de vulnerabilidad para estos 3 indicadores.

(5) IBVU Estudios: Porcentaje de población analfabeta y sin estudios de 16 años o más, sobre el total de población de 16 años o más. Valor de referencia de vulnerabilidad (2011): 16,38%.

(6) IBVU Vivienda: Porcentaje de viviendas familiares (principales, secundarias, vacías) en edificios en estado en estado ruinoso, malo o deficiente, sobre el total de viviendas familiares (principales, secundarias, vacías). Valor de referencia de vulnerabilidad (2011): 17,50 %.

(7) IBVU Paro: Porcentaje de la población de 16 años o más en situación de paro, respecto al total de población activa de 16 años o más. Valor de referencia de vulnerabilidad (2011): 42,33 %.

Definiciones

ÁREA ESTADÍSTICA CON CONCENTRACIONES SIGNIFICATIVAS DE POBLACIÓN INMIGRANTE (AE-INMG)

Agrupación de secciones censales colindantes y de cierta homogeneidad urbanística, de entre 3.500 y 15.000 habitantes en las que el valor de Indicador de Inmigración (I-INMG) del conjunto supera el valor establecido como referencia (20%).

INDICADOR DE INMIGRACIÓN (I-INMG)

Porcentaje de población nacida en países no pertenecientes a la UE-14, respecto a la población total. Se calcula restando al número total de nacidos en el extranjero, los nacidos en los países de la UE-14: Alemania; Austria; Bélgica; Dinamarca; Finlandia; Francia; Reino Unido; Grecia; Irlanda; Italia; Luxemburgo; Países Bajos; Portugal; y Suecia.

Síntesis Metodológica

El cuerpo de estudio del Catálogo de Barrios Vulnerables de 2011 sigue el criterio establecido en los Catálogos anteriores: centrándose en los municipios mayores de 50.000 habitantes y capitales de provincia. Los trabajos del Catálogo de 2011, siguen la misma metodología que los de 1991, 2001, y 2006, con la única particularidad de que sólo identifican las Áreas Estadísticas Vulnerables, sin realizar el análisis urbanístico detallado que permitía identificar a partir de ellas los Barrios Vulnerables. En el Catálogo de 2011 se han delimitado AE-INMG (Área Estadística con concentraciones significativas de población inmigrante) y AEV (Áreas Estadísticas Vulnerables según los 3 Indicadores Básicos de Vulnerabilidad Urbana: IBVU Estudios, IBVU Vivienda o IBVU Paro). Estas delimitaciones son independientes y pueden superponerse para su análisis en el Visor del Catálogo.

En el caso del Indicador de Inmigración (I-INMG), para el desarrollo del estudio de 2011 se ha partido del análisis de la evolución de los Barrios con concentraciones significativas de población inmigrante identificados previamente en el año 2006, viendo primero si seguían o no cumpliendo esta condición en el año 2011. Posteriormente, se han identificado las nuevas Áreas Estadísticas con concentraciones significativas de población inmigrante (AE-INMG) no coincidentes con Barrios identificados en el Catálogo de 2006, incluyendo también las ciudades que no contaban con Barrios de este tipo en el año 2006.

Una vez identificadas las secciones censales que en 2011 superan los umbrales de referencia del Indicador de Inmigración (I-INMG), se procede a agrupar estas secciones en Áreas Estadísticas con concentraciones significativas de población inmigrante (AE-INMG).

La metodología detallada completa puede consultarse en:

https://apps.fomento.gob.es/BarriosVulnerables/static/adjunto/Sintesis_metodologica_general_catalogo_bbvv.pdf

Datos sociodemográficos (Censo 2011)	Sección censal 2807915016		AE-INMG 28079068	
	Valores absolutos	%	Valores absolutos	%
Población total	1.085		15.445	
Población nacida en el extranjero total	285	26,27	4.175	27,03
Población nacida en el extranjero (excepto UE-15)	285	26,27	3.815	24,70

	Sección	AE-INMG	Municipio	Comunidad Autónoma	España
INDICADOR DE INMIGRACIÓN (I-INMG)	26,27	24,70	14,86	14,60	9,99
INDICADORES BÁSICOS DE VULNERABILIDAD URBANA (IBVU) (4)					
IBVU Estudios (5)	18,03	11,72	7,65	7,69	10,92
IBVU Vivienda (6)	0,00	6,33	7,23	4,40	6,99
IBVU Paro (7)	25,69	s.d.	21,47	23,12	29,64

(4) Además del Indicador de Inmigración (I-INMG) se ofrecen los valores de los 3 Indicadores Básicos de Vulnerabilidad Urbana (IBVU) para poder analizar la situación de cada sección censal y AE-INMG en relación con los valores de referencia de vulnerabilidad para estos 3 indicadores.

(5) IBVU Estudios: Porcentaje de población analfabeta y sin estudios de 16 años o más, sobre el total de población de 16 años o más. Valor de referencia de vulnerabilidad (2011): 16,38%.

(6) IBVU Vivienda: Porcentaje de viviendas familiares (principales, secundarias, vacías) en edificios en estado en estado ruinoso, malo o deficiente, sobre el total de viviendas familiares (principales, secundarias, vacías). Valor de referencia de vulnerabilidad (2011): 17,50 %.

(7) IBVU Paro: Porcentaje de la población de 16 años o más en situación de paro, respecto al total de población activa de 16 años o más. Valor de referencia de vulnerabilidad (2011): 42,33 %.

Definiciones

ÁREA ESTADÍSTICA CON CONCENTRACIONES SIGNIFICATIVAS DE POBLACIÓN INMIGRANTE (AE-INMG)

Agrupación de secciones censales colindantes y de cierta homogeneidad urbanística, de entre 3.500 y 15.000 habitantes en las que el valor de Indicador de Inmigración (I-INMG) del conjunto supera el valor establecido como referencia (20%).

INDICADOR DE INMIGRACIÓN (I-INMG)

Porcentaje de población nacida en países no pertenecientes a la UE-14, respecto a la población total. Se calcula restando al número total de nacidos en el extranjero, los nacidos en los países de la UE-14: Alemania; Austria; Bélgica; Dinamarca; Finlandia; Francia; Reino Unido; Grecia; Irlanda; Italia; Luxemburgo; Países Bajos; Portugal; y Suecia.

Síntesis Metodológica

El cuerpo de estudio del Catálogo de Barrios Vulnerables de 2011 sigue el criterio establecido en los Catálogos anteriores: centrándose en los municipios mayores de 50.000 habitantes y capitales de provincia. Los trabajos del Catálogo de 2011, siguen la misma metodología que los de 1991, 2001, y 2006, con la única particularidad de que sólo identifican las Áreas Estadísticas Vulnerables, sin realizar el análisis urbanístico detallado que permitía identificar a partir de ellas los Barrios Vulnerables. En el Catálogo de 2011 se han delimitado AE-INMG (Área Estadística con concentraciones significativas de población inmigrante) y AEV (Áreas Estadísticas Vulnerables según los 3 Indicadores Básicos de Vulnerabilidad Urbana: IBVU Estudios, IBVU Vivienda o IBVU Paro). Estas delimitaciones son independientes y pueden superponerse para su análisis en el Visor del Catálogo.

En el caso del Indicador de Inmigración (I-INMG), para el desarrollo del estudio de 2011 se ha partido del análisis de la evolución de los Barrios con concentraciones significativas de población inmigrante identificados previamente en el año 2006, viendo primero si seguían o no cumpliendo esta condición en el año 2011. Posteriormente, se han identificado las nuevas Áreas Estadísticas con concentraciones significativas de población inmigrante (AE-INMG) no coincidentes con Barrios identificados en el Catálogo de 2006, incluyendo también las ciudades que no contaban con Barrios de este tipo en el año 2006.

Una vez identificadas las secciones censales que en 2011 superan los umbrales de referencia del Indicador de Inmigración (I-INMG), se procede a agrupar estas secciones en Áreas Estadísticas con concentraciones significativas de población inmigrante (AE-INMG).

La metodología detallada completa puede consultarse en:

https://apps.fomento.gob.es/BarriosVulnerables/static/adjunto/Sintesis_metodologica_general_catalogo_bbvv.pdf

Datos sociodemográficos (Censo 2011)	Sección censal 2807915017 Valores absolutos	%	AE-INMG 28079068 Valores absolutos	%
Población total	640		15.445	
Población nacida en el extranjero total	55	8,59	4.175	27,03
Población nacida en el extranjero (excepto UE-15)	0	0,00	3.815	24,70

	Sección	AE-INMG	Municipio	Comunidad Autónoma	España
INDICADOR DE INMIGRACIÓN (I-INMG)	0,00	24,70	14,86	14,60	9,99
INDICADORES BÁSICOS DE VULNERABILIDAD URBANA (IBVU) (4)					
IBVU Estudios (5)	11,11	11,72	7,65	7,69	10,92
IBVU Vivienda (6)	0,00	6,33	7,23	4,40	6,99
IBVU Paro (7)	34,78	s.d.	21,47	23,12	29,64

(4) Además del Indicador de Inmigración (I-INMG) se ofrecen los valores de los 3 Indicadores Básicos de Vulnerabilidad Urbana (IBVU) para poder analizar la situación de cada sección censal y AE-INMG en relación con los valores de referencia de vulnerabilidad para estos 3 indicadores.

(5) IBVU Estudios: Porcentaje de población analfabeta y sin estudios de 16 años o más, sobre el total de población de 16 años o más. Valor de referencia de vulnerabilidad (2011): 16,38%.

(6) IBVU Vivienda: Porcentaje de viviendas familiares (principales, secundarias, vacías) en edificios en estado en estado ruinoso, malo o deficiente, sobre el total de viviendas familiares (principales, secundarias, vacías). Valor de referencia de vulnerabilidad (2011): 17,50 %.

(7) IBVU Paro: Porcentaje de la población de 16 años o más en situación de paro, respecto al total de población activa de 16 años o más. Valor de referencia de vulnerabilidad (2011): 42,33 %.

Definiciones

ÁREA ESTADÍSTICA CON CONCENTRACIONES SIGNIFICATIVAS DE POBLACIÓN INMIGRANTE (AE-INMG)

Agrupación de secciones censales colindantes y de cierta homogeneidad urbanística, de entre 3.500 y 15.000 habitantes en las que el valor de Indicador de Inmigración (I-INMG) del conjunto supera el valor establecido como referencia (20%).

INDICADOR DE INMIGRACIÓN (I-INMG)

Porcentaje de población nacida en países no pertenecientes a la UE-14, respecto a la población total. Se calcula restando al número total de nacidos en el extranjero, los nacidos en los países de la UE-14: Alemania; Austria; Bélgica; Dinamarca; Finlandia; Francia; Reino Unido; Grecia; Irlanda; Italia; Luxemburgo; Países Bajos; Portugal; y Suecia.

Síntesis Metodológica

El cuerpo de estudio del Catálogo de Barrios Vulnerables de 2011 sigue el criterio establecido en los Catálogos anteriores: centrándose en los municipios mayores de 50.000 habitantes y capitales de provincia. Los trabajos del Catálogo de 2011, siguen la misma metodología que los de 1991, 2001, y 2006, con la única particularidad de que sólo identifican las Áreas Estadísticas Vulnerables, sin realizar el análisis urbanístico detallado que permitía identificar a partir de ellas los Barrios Vulnerables. En el Catálogo de 2011 se han delimitado AE-INMG (Área Estadística con concentraciones significativas de población inmigrante) y AEV (Áreas Estadísticas Vulnerables según los 3 Indicadores Básicos de Vulnerabilidad Urbana: IBVU Estudios, IBVU Vivienda o IBVU Paro). Estas delimitaciones son independientes y pueden superponerse para su análisis en el Visor del Catálogo.

En el caso del Indicador de Inmigración (I-INMG), para el desarrollo del estudio de 2011 se ha partido del análisis de la evolución de los Barrios con concentraciones significativas de población inmigrante identificados previamente en el año 2006, viendo primero si seguían o no cumpliendo esta condición en el año 2011. Posteriormente, se han identificado las nuevas Áreas Estadísticas con concentraciones significativas de población inmigrante (AE-INMG) no coincidentes con Barrios identificados en el Catálogo de 2006, incluyendo también las ciudades que no contaban con Barrios de este tipo en el año 2006.

Una vez identificadas las secciones censales que en 2011 superan los umbrales de referencia del Indicador de Inmigración (I-INMG), se procede a agrupar estas secciones en Áreas Estadísticas con concentraciones significativas de población inmigrante (AE-INMG).

La metodología detallada completa puede consultarse en:

https://apps.fomento.gob.es/BarriosVulnerables/static/adjunto/Sintesis_metodologica_general_catalogo_bbvv.pdf

Datos sociodemográficos (Censo 2011)	Sección censal 2807915018		AE-INMG 28079068	
	Valores absolutos	%	Valores absolutos	%
Población total	720		15.445	
Población nacida en el extranjero total	155	21,53	4.175	27,03
Población nacida en el extranjero (excepto UE-15)	100	13,89	3.815	24,70

	Sección	AE-INMG	Municipio	Comunidad Autónoma	España
INDICADOR DE INMIGRACIÓN (I-INMG)	13,89	24,70	14,86	14,60	9,99
INDICADORES BÁSICOS DE VULNERABILIDAD URBANA (IBVU) (4)					
IBVU Estudios (5)	24,06	11,72	7,65	7,69	10,92
IBVU Vivienda (6)	0,00	6,33	7,23	4,40	6,99
IBVU Paro (7)	s.d.	s.d.	21,47	23,12	29,64

(4) Además del Indicador de Inmigración (I-INMG) se ofrecen los valores de los 3 Indicadores Básicos de Vulnerabilidad Urbana (IBVU) para poder analizar la situación de cada sección censal y AE-INMG en relación con los valores de referencia de vulnerabilidad para estos 3 indicadores.

(5) IBVU Estudios: Porcentaje de población analfabeta y sin estudios de 16 años o más, sobre el total de población de 16 años o más. Valor de referencia de vulnerabilidad (2011): 16,38%.

(6) IBVU Vivienda: Porcentaje de viviendas familiares (principales, secundarias, vacías) en edificios en estado en estado ruinoso, malo o deficiente, sobre el total de viviendas familiares (principales, secundarias, vacías). Valor de referencia de vulnerabilidad (2011): 17,50 %.

(7) IBVU Paro: Porcentaje de la población de 16 años o más en situación de paro, respecto al total de población activa de 16 años o más. Valor de referencia de vulnerabilidad (2011): 42,33 %.

Definiciones

ÁREA ESTADÍSTICA CON CONCENTRACIONES SIGNIFICATIVAS DE POBLACIÓN INMIGRANTE (AE-INMG)

Agrupación de secciones censales colindantes y de cierta homogeneidad urbanística, de entre 3.500 y 15.000 habitantes en las que el valor de Indicador de Inmigración (I-INMG) del conjunto supera el valor establecido como referencia (20%).

INDICADOR DE INMIGRACIÓN (I-INMG)

Porcentaje de población nacida en países no pertenecientes a la UE-14, respecto a la población total. Se calcula restando al número total de nacidos en el extranjero, los nacidos en los países de la UE-14: Alemania; Austria; Bélgica; Dinamarca; Finlandia; Francia; Reino Unido; Grecia; Irlanda; Italia; Luxemburgo; Países Bajos; Portugal; y Suecia.

Síntesis Metodológica

El cuerpo de estudio del Catálogo de Barrios Vulnerables de 2011 sigue el criterio establecido en los Catálogos anteriores: centrándose en los municipios mayores de 50.000 habitantes y capitales de provincia. Los trabajos del Catálogo de 2011, siguen la misma metodología que los de 1991, 2001, y 2006, con la única particularidad de que sólo identifican las Áreas Estadísticas Vulnerables, sin realizar el análisis urbanístico detallado que permitía identificar a partir de ellas los Barrios Vulnerables. En el Catálogo de 2011 se han delimitado AE-INMG (Área Estadística con concentraciones significativas de población inmigrante) y AEV (Áreas Estadísticas Vulnerables según los 3 Indicadores Básicos de Vulnerabilidad Urbana: IBVU Estudios, IBVU Vivienda o IBVU Paro). Estas delimitaciones son independientes y pueden superponerse para su análisis en el Visor del Catálogo.

En el caso del Indicador de Inmigración (I-INMG), para el desarrollo del estudio de 2011 se ha partido del análisis de la evolución de los Barrios con concentraciones significativas de población inmigrante identificados previamente en el año 2006, viendo primero si seguían o no cumpliendo esta condición en el año 2011. Posteriormente, se han identificado las nuevas Áreas Estadísticas con concentraciones significativas de población inmigrante (AE-INMG) no coincidentes con Barrios identificados en el Catálogo de 2006, incluyendo también las ciudades que no contaban con Barrios de este tipo en el año 2006.

Una vez identificadas las secciones censales que en 2011 superan los umbrales de referencia del Indicador de Inmigración (I-INMG), se procede a agrupar estas secciones en Áreas Estadísticas con concentraciones significativas de población inmigrante (AE-INMG).

La metodología detallada completa puede consultarse en:

https://apps.fomento.gob.es/BarriosVulnerables/static/adjunto/Sintesis_metodologica_general_catalogo_bbvv.pdf

Datos sociodemográficos (Censo 2011)	Sección censal 2807915019		AE-INMG 28079068	
	Valores absolutos	%	Valores absolutos	%
Población total	1.070		15.445	
Población nacida en el extranjero total	495	46,26	4.175	27,03
Población nacida en el extranjero (excepto UE-15)	495	46,26	3.815	24,70

	Sección	AE-INMG	Municipio	Comunidad Autónoma	España
INDICADOR DE INMIGRACIÓN (I-INMG)	46,26	24,70	14,86	14,60	9,99
INDICADORES BÁSICOS DE VULNERABILIDAD URBANA (IBVU) (4)					
IBVU Estudios (5)	9,36	11,72	7,65	7,69	10,92
IBVU Vivienda (6)	3,09	6,33	7,23	4,40	6,99
IBVU Paro (7)	18,95	s.d.	21,47	23,12	29,64

(4) Además del Indicador de Inmigración (I-INMG) se ofrecen los valores de los 3 Indicadores Básicos de Vulnerabilidad Urbana (IBVU) para poder analizar la situación de cada sección censal y AE-INMG en relación con los valores de referencia de vulnerabilidad para estos 3 indicadores.

(5) IBVU Estudios: Porcentaje de población analfabeta y sin estudios de 16 años o más, sobre el total de población de 16 años o más. Valor de referencia de vulnerabilidad (2011): 16,38%.

(6) IBVU Vivienda: Porcentaje de viviendas familiares (principales, secundarias, vacías) en edificios en estado en estado ruinoso, malo o deficiente, sobre el total de viviendas familiares (principales, secundarias, vacías). Valor de referencia de vulnerabilidad (2011): 17,50 %.

(7) IBVU Paro: Porcentaje de la población de 16 años o más en situación de paro, respecto al total de población activa de 16 años o más. Valor de referencia de vulnerabilidad (2011): 42,33 %.

Definiciones

ÁREA ESTADÍSTICA CON CONCENTRACIONES SIGNIFICATIVAS DE POBLACIÓN INMIGRANTE (AE-INMG)

Agrupación de secciones censales colindantes y de cierta homogeneidad urbanística, de entre 3.500 y 15.000 habitantes en las que el valor de Indicador de Inmigración (I-INMG) del conjunto supera el valor establecido como referencia (20%).

INDICADOR DE INMIGRACIÓN (I-INMG)

Porcentaje de población nacida en países no pertenecientes a la UE-14, respecto a la población total. Se calcula restando al número total de nacidos en el extranjero, los nacidos en los países de la UE-14: Alemania; Austria; Bélgica; Dinamarca; Finlandia; Francia; Reino Unido; Grecia; Irlanda; Italia; Luxemburgo; Países Bajos; Portugal; y Suecia.

Síntesis Metodológica

El cuerpo de estudio del Catálogo de Barrios Vulnerables de 2011 sigue el criterio establecido en los Catálogos anteriores: centrándose en los municipios mayores de 50.000 habitantes y capitales de provincia. Los trabajos del Catálogo de 2011, siguen la misma metodología que los de 1991, 2001, y 2006, con la única particularidad de que sólo identifican las Áreas Estadísticas Vulnerables, sin realizar el análisis urbanístico detallado que permitía identificar a partir de ellas los Barrios Vulnerables. En el Catálogo de 2011 se han delimitado AE-INMG (Área Estadística con concentraciones significativas de población inmigrante) y AEV (Áreas Estadísticas Vulnerables según los 3 Indicadores Básicos de Vulnerabilidad Urbana: IBVU Estudios, IBVU Vivienda o IBVU Paro). Estas delimitaciones son independientes y pueden superponerse para su análisis en el Visor del Catálogo.

En el caso del Indicador de Inmigración (I-INMG), para el desarrollo del estudio de 2011 se ha partido del análisis de la evolución de los Barrios con concentraciones significativas de población inmigrante identificados previamente en el año 2006, viendo primero si seguían o no cumpliendo esta condición en el año 2011. Posteriormente, se han identificado las nuevas Áreas Estadísticas con concentraciones significativas de población inmigrante (AE-INMG) no coincidentes con Barrios identificados en el Catálogo de 2006, incluyendo también las ciudades que no contaban con Barrios de este tipo en el año 2006.

Una vez identificadas las secciones censales que en 2011 superan los umbrales de referencia del Indicador de Inmigración (I-INMG), se procede a agrupar estas secciones en Áreas Estadísticas con concentraciones significativas de población inmigrante (AE-INMG).

La metodología detallada completa puede consultarse en:

https://apps.fomento.gob.es/BarriosVulnerables/static/adjunto/Sintesis_metodologica_general_catalogo_bbvv.pdf

Datos sociodemográficos (Censo 2011)	Sección censal 2807915020		AE-INMG 28079068	
	Valores absolutos	%	Valores absolutos	%
Población total	910		15.445	
Población nacida en el extranjero total	290	31,87	4.175	27,03
Población nacida en el extranjero (excepto UE-15)	285	31,32	3.815	24,70

	Sección	AE-INMG	Municipio	Comunidad Autónoma	España
INDICADOR DE INMIGRACIÓN (I-INMG)	31,32	24,70	14,86	14,60	9,99
INDICADORES BÁSICOS DE VULNERABILIDAD URBANA (IBVU) (4)					
IBVU Estudios (5)	12,88	11,72	7,65	7,69	10,92
IBVU Vivienda (6)	0,00	6,33	7,23	4,40	6,99
IBVU Paro (7)	24,18	s.d.	21,47	23,12	29,64

(4) Además del Indicador de Inmigración (I-INMG) se ofrecen los valores de los 3 Indicadores Básicos de Vulnerabilidad Urbana (IBVU) para poder analizar la situación de cada sección censal y AE-INMG en relación con los valores de referencia de vulnerabilidad para estos 3 indicadores.

(5) IBVU Estudios: Porcentaje de población analfabeta y sin estudios de 16 años o más, sobre el total de población de 16 años o más. Valor de referencia de vulnerabilidad (2011): 16,38%.

(6) IBVU Vivienda: Porcentaje de viviendas familiares (principales, secundarias, vacías) en edificios en estado en estado ruinoso, malo o deficiente, sobre el total de viviendas familiares (principales, secundarias, vacías). Valor de referencia de vulnerabilidad (2011): 17,50 %.

(7) IBVU Paro: Porcentaje de la población de 16 años o más en situación de paro, respecto al total de población activa de 16 años o más. Valor de referencia de vulnerabilidad (2011): 42,33 %.

Definiciones

ÁREA ESTADÍSTICA CON CONCENTRACIONES SIGNIFICATIVAS DE POBLACIÓN INMIGRANTE (AE-INMG)

Agrupación de secciones censales colindantes y de cierta homogeneidad urbanística, de entre 3.500 y 15.000 habitantes en las que el valor de Indicador de Inmigración (I-INMG) del conjunto supera el valor establecido como referencia (20%).

INDICADOR DE INMIGRACIÓN (I-INMG)

Porcentaje de población nacida en países no pertenecientes a la UE-14, respecto a la población total. Se calcula restando al número total de nacidos en el extranjero, los nacidos en los países de la UE-14: Alemania; Austria; Bélgica; Dinamarca; Finlandia; Francia; Reino Unido; Grecia; Irlanda; Italia; Luxemburgo; Países Bajos; Portugal; y Suecia.

Síntesis Metodológica

El cuerpo de estudio del Catálogo de Barrios Vulnerables de 2011 sigue el criterio establecido en los Catálogos anteriores: centrándose en los municipios mayores de 50.000 habitantes y capitales de provincia. Los trabajos del Catálogo de 2011, siguen la misma metodología que los de 1991, 2001, y 2006, con la única particularidad de que sólo identifican las Áreas Estadísticas Vulnerables, sin realizar el análisis urbanístico detallado que permitía identificar a partir de ellas los Barrios Vulnerables. En el Catálogo de 2011 se han delimitado AE-INMG (Área Estadística con concentraciones significativas de población inmigrante) y AEV (Áreas Estadísticas Vulnerables según los 3 Indicadores Básicos de Vulnerabilidad Urbana: IBVU Estudios, IBVU Vivienda o IBVU Paro). Estas delimitaciones son independientes y pueden superponerse para su análisis en el Visor del Catálogo.

En el caso del Indicador de Inmigración (I-INMG), para el desarrollo del estudio de 2011 se ha partido del análisis de la evolución de los Barrios con concentraciones significativas de población inmigrante identificados previamente en el año 2006, viendo primero si seguían o no cumpliendo esta condición en el año 2011. Posteriormente, se han identificado las nuevas Áreas Estadísticas con concentraciones significativas de población inmigrante (AE-INMG) no coincidentes con Barrios identificados en el Catálogo de 2006, incluyendo también las ciudades que no contaban con Barrios de este tipo en el año 2006.

Una vez identificadas las secciones censales que en 2011 superan los umbrales de referencia del Indicador de Inmigración (I-INMG), se procede a agrupar estas secciones en Áreas Estadísticas con concentraciones significativas de población inmigrante (AE-INMG).

La metodología detallada completa puede consultarse en:

https://apps.fomento.gob.es/BarriosVulnerables/static/adjunto/Sintesis_metodologica_general_catalogo_bbvv.pdf

Datos sociodemográficos (Censo 2011)	Sección censal 2807915021		AE-INMG 28079068	
	Valores absolutos	%	Valores absolutos	%
Población total	695		15.445	
Población nacida en el extranjero total	170	24,46	4.175	27,03
Población nacida en el extranjero (excepto UE-15)	165	23,74	3.815	24,70

	Sección	AE-INMG	Municipio	Comunidad Autónoma	España
INDICADOR DE INMIGRACIÓN (I-INMG)	23,74	24,70	14,86	14,60	9,99
INDICADORES BÁSICOS DE VULNERABILIDAD URBANA (IBVU) (4)					
IBVU Estudios (5)	22,83	11,72	7,65	7,69	10,92
IBVU Vivienda (6)	0,00	6,33	7,23	4,40	6,99
IBVU Paro (7)	53,52	s.d.	21,47	23,12	29,64

(4) Además del Indicador de Inmigración (I-INMG) se ofrecen los valores de los 3 Indicadores Básicos de Vulnerabilidad Urbana (IBVU) para poder analizar la situación de cada sección censal y AE-INMG en relación con los valores de referencia de vulnerabilidad para estos 3 indicadores.

(5) IBVU Estudios: Porcentaje de población analfabeta y sin estudios de 16 años o más, sobre el total de población de 16 años o más. Valor de referencia de vulnerabilidad (2011): 16,38%.

(6) IBVU Vivienda: Porcentaje de viviendas familiares (principales, secundarias, vacías) en edificios en estado en estado ruinoso, malo o deficiente, sobre el total de viviendas familiares (principales, secundarias, vacías). Valor de referencia de vulnerabilidad (2011): 17,50 %.

(7) IBVU Paro: Porcentaje de la población de 16 años o más en situación de paro, respecto al total de población activa de 16 años o más. Valor de referencia de vulnerabilidad (2011): 42,33 %.

Definiciones

ÁREA ESTADÍSTICA CON CONCENTRACIONES SIGNIFICATIVAS DE POBLACIÓN INMIGRANTE (AE-INMG)

Agrupación de secciones censales colindantes y de cierta homogeneidad urbanística, de entre 3.500 y 15.000 habitantes en las que el valor de Indicador de Inmigración (I-INMG) del conjunto supera el valor establecido como referencia (20%).

INDICADOR DE INMIGRACIÓN (I-INMG)

Porcentaje de población nacida en países no pertenecientes a la UE-14, respecto a la población total. Se calcula restando al número total de nacidos en el extranjero, los nacidos en los países de la UE-14: Alemania; Austria; Bélgica; Dinamarca; Finlandia; Francia; Reino Unido; Grecia; Irlanda; Italia; Luxemburgo; Países Bajos; Portugal; y Suecia.

Síntesis Metodológica

El cuerpo de estudio del Catálogo de Barrios Vulnerables de 2011 sigue el criterio establecido en los Catálogos anteriores: centrándose en los municipios mayores de 50.000 habitantes y capitales de provincia. Los trabajos del Catálogo de 2011, siguen la misma metodología que los de 1991, 2001, y 2006, con la única particularidad de que sólo identifican las Áreas Estadísticas Vulnerables, sin realizar el análisis urbanístico detallado que permitía identificar a partir de ellas los Barrios Vulnerables. En el Catálogo de 2011 se han delimitado AE-INMG (Área Estadística con concentraciones significativas de población inmigrante) y AEV (Áreas Estadísticas Vulnerables según los 3 Indicadores Básicos de Vulnerabilidad Urbana: IBVU Estudios, IBVU Vivienda o IBVU Paro). Estas delimitaciones son independientes y pueden superponerse para su análisis en el Visor del Catálogo.

En el caso del Indicador de Inmigración (I-INMG), para el desarrollo del estudio de 2011 se ha partido del análisis de la evolución de los Barrios con concentraciones significativas de población inmigrante identificados previamente en el año 2006, viendo primero si seguían o no cumpliendo esta condición en el año 2011. Posteriormente, se han identificado las nuevas Áreas Estadísticas con concentraciones significativas de población inmigrante (AE-INMG) no coincidentes con Barrios identificados en el Catálogo de 2006, incluyendo también las ciudades que no contaban con Barrios de este tipo en el año 2006.

Una vez identificadas las secciones censales que en 2011 superan los umbrales de referencia del Indicador de Inmigración (I-INMG), se procede a agrupar estas secciones en Áreas Estadísticas con concentraciones significativas de población inmigrante (AE-INMG).

La metodología detallada completa puede consultarse en:

https://apps.fomento.gob.es/BarriosVulnerables/static/adjunto/Sintesis_metodologica_general_catalogo_bbvv.pdf

Datos sociodemográficos (Censo 2011)	Sección censal 2807915022		AE-INMG 28079068	
	Valores absolutos	%	Valores absolutos	%
Población total	1.105		15.445	
Población nacida en el extranjero total	275	24,89	4.175	27,03
Población nacida en el extranjero (excepto UE-15)	235	21,27	3.815	24,70

	Sección	AE-INMG	Municipio	Comunidad Autónoma	España
INDICADOR DE INMIGRACIÓN (I-INMG)	21,27	24,70	14,86	14,60	9,99
INDICADORES BÁSICOS DE VULNERABILIDAD URBANA (IBVU) (4)					
IBVU Estudios (5)	19,10	11,72	7,65	7,69	10,92
IBVU Vivienda (6)	0,00	6,33	7,23	4,40	6,99
IBVU Paro (7)	33,01	s.d.	21,47	23,12	29,64

(4) Además del Indicador de Inmigración (I-INMG) se ofrecen los valores de los 3 Indicadores Básicos de Vulnerabilidad Urbana (IBVU) para poder analizar la situación de cada sección censal y AE-INMG en relación con los valores de referencia de vulnerabilidad para estos 3 indicadores.

(5) IBVU Estudios: Porcentaje de población analfabeta y sin estudios de 16 años o más, sobre el total de población de 16 años o más. Valor de referencia de vulnerabilidad (2011): 16,38%.

(6) IBVU Vivienda: Porcentaje de viviendas familiares (principales, secundarias, vacías) en edificios en estado en estado ruinoso, malo o deficiente, sobre el total de viviendas familiares (principales, secundarias, vacías). Valor de referencia de vulnerabilidad (2011): 17,50 %.

(7) IBVU Paro: Porcentaje de la población de 16 años o más en situación de paro, respecto al total de población activa de 16 años o más. Valor de referencia de vulnerabilidad (2011): 42,33 %.

Definiciones

ÁREA ESTADÍSTICA CON CONCENTRACIONES SIGNIFICATIVAS DE POBLACIÓN INMIGRANTE (AE-INMG)

Agrupación de secciones censales colindantes y de cierta homogeneidad urbanística, de entre 3.500 y 15.000 habitantes en las que el valor de Indicador de Inmigración (I-INMG) del conjunto supera el valor establecido como referencia (20%).

INDICADOR DE INMIGRACIÓN (I-INMG)

Porcentaje de población nacida en países no pertenecientes a la UE-14, respecto a la población total. Se calcula restando al número total de nacidos en el extranjero, los nacidos en los países de la UE-14: Alemania; Austria; Bélgica; Dinamarca; Finlandia; Francia; Reino Unido; Grecia; Irlanda; Italia; Luxemburgo; Países Bajos; Portugal; y Suecia.

Síntesis Metodológica

El cuerpo de estudio del Catálogo de Barrios Vulnerables de 2011 sigue el criterio establecido en los Catálogos anteriores: centrándose en los municipios mayores de 50.000 habitantes y capitales de provincia. Los trabajos del Catálogo de 2011, siguen la misma metodología que los de 1991, 2001, y 2006, con la única particularidad de que sólo identifican las Áreas Estadísticas Vulnerables, sin realizar el análisis urbanístico detallado que permitía identificar a partir de ellas los Barrios Vulnerables. En el Catálogo de 2011 se han delimitado AE-INMG (Área Estadística con concentraciones significativas de población inmigrante) y AEV (Áreas Estadísticas Vulnerables según los 3 Indicadores Básicos de Vulnerabilidad Urbana: IBVU Estudios, IBVU Vivienda o IBVU Paro). Estas delimitaciones son independientes y pueden superponerse para su análisis en el Visor del Catálogo.

En el caso del Indicador de Inmigración (I-INMG), para el desarrollo del estudio de 2011 se ha partido del análisis de la evolución de los Barrios con concentraciones significativas de población inmigrante identificados previamente en el año 2006, viendo primero si seguían o no cumpliendo esta condición en el año 2011. Posteriormente, se han identificado las nuevas Áreas Estadísticas con concentraciones significativas de población inmigrante (AE-INMG) no coincidentes con Barrios identificados en el Catálogo de 2006, incluyendo también las ciudades que no contaban con Barrios de este tipo en el año 2006.

Una vez identificadas las secciones censales que en 2011 superan los umbrales de referencia del Indicador de Inmigración (I-INMG), se procede a agrupar estas secciones en Áreas Estadísticas con concentraciones significativas de población inmigrante (AE-INMG).

La metodología detallada completa puede consultarse en:

https://apps.fomento.gob.es/BarriosVulnerables/static/adjunto/Sintesis_metodologica_general_catalogo_bbvv.pdf

Datos sociodemográficos (Censo 2011)	Sección censal 2807915025		AE-INMG 28079068	
	Valores absolutos	%	Valores absolutos	%
Población total	1.020		15.445	
Población nacida en el extranjero total	130	12,75	4.175	27,03
Población nacida en el extranjero (excepto UE-15)	125	12,25	3.815	24,70

	Sección	AE-INMG	Municipio	Comunidad Autónoma	España
INDICADOR DE INMIGRACIÓN (I-INMG)	12,25	24,70	14,86	14,60	9,99
INDICADORES BÁSICOS DE VULNERABILIDAD URBANA (IBVU) (4)					
IBVU Estudios (5)	10,22	11,72	7,65	7,69	10,92
IBVU Vivienda (6)	0,00	6,33	7,23	4,40	6,99
IBVU Paro (7)	29,59	s.d.	21,47	23,12	29,64

(4) Además del Indicador de Inmigración (I-INMG) se ofrecen los valores de los 3 Indicadores Básicos de Vulnerabilidad Urbana (IBVU) para poder analizar la situación de cada sección censal y AE-INMG en relación con los valores de referencia de vulnerabilidad para estos 3 indicadores.

(5) IBVU Estudios: Porcentaje de población analfabeta y sin estudios de 16 años o más, sobre el total de población de 16 años o más. Valor de referencia de vulnerabilidad (2011): 16,38%.

(6) IBVU Vivienda: Porcentaje de viviendas familiares (principales, secundarias, vacías) en edificios en estado en estado ruinoso, malo o deficiente, sobre el total de viviendas familiares (principales, secundarias, vacías). Valor de referencia de vulnerabilidad (2011): 17,50 %.

(7) IBVU Paro: Porcentaje de la población de 16 años o más en situación de paro, respecto al total de población activa de 16 años o más. Valor de referencia de vulnerabilidad (2011): 42,33 %.

Definiciones

ÁREA ESTADÍSTICA CON CONCENTRACIONES SIGNIFICATIVAS DE POBLACIÓN INMIGRANTE (AE-INMG)

Agrupación de secciones censales colindantes y de cierta homogeneidad urbanística, de entre 3.500 y 15.000 habitantes en las que el valor de Indicador de Inmigración (I-INMG) del conjunto supera el valor establecido como referencia (20%).

INDICADOR DE INMIGRACIÓN (I-INMG)

Porcentaje de población nacida en países no pertenecientes a la UE-14, respecto a la población total. Se calcula restando al número total de nacidos en el extranjero, los nacidos en los países de la UE-14: Alemania; Austria; Bélgica; Dinamarca; Finlandia; Francia; Reino Unido; Grecia; Irlanda; Italia; Luxemburgo; Países Bajos; Portugal; y Suecia.

Síntesis Metodológica

El cuerpo de estudio del Catálogo de Barrios Vulnerables de 2011 sigue el criterio establecido en los Catálogos anteriores: centrándose en los municipios mayores de 50.000 habitantes y capitales de provincia. Los trabajos del Catálogo de 2011, siguen la misma metodología que los de 1991, 2001, y 2006, con la única particularidad de que sólo identifican las Áreas Estadísticas Vulnerables, sin realizar el análisis urbanístico detallado que permitía identificar a partir de ellas los Barrios Vulnerables. En el Catálogo de 2011 se han delimitado AE-INMG (Área Estadística con concentraciones significativas de población inmigrante) y AEV (Áreas Estadísticas Vulnerables según los 3 Indicadores Básicos de Vulnerabilidad Urbana: IBVU Estudios, IBVU Vivienda o IBVU Paro). Estas delimitaciones son independientes y pueden superponerse para su análisis en el Visor del Catálogo.

En el caso del Indicador de Inmigración (I-INMG), para el desarrollo del estudio de 2011 se ha partido del análisis de la evolución de los Barrios con concentraciones significativas de población inmigrante identificados previamente en el año 2006, viendo primero si seguían o no cumpliendo esta condición en el año 2011. Posteriormente, se han identificado las nuevas Áreas Estadísticas con concentraciones significativas de población inmigrante (AE-INMG) no coincidentes con Barrios identificados en el Catálogo de 2006, incluyendo también las ciudades que no contaban con Barrios de este tipo en el año 2006.

Una vez identificadas las secciones censales que en 2011 superan los umbrales de referencia del Indicador de Inmigración (I-INMG), se procede a agrupar estas secciones en Áreas Estadísticas con concentraciones significativas de población inmigrante (AE-INMG).

La metodología detallada completa puede consultarse en:

https://apps.fomento.gob.es/BarriosVulnerables/static/adjunto/Sintesis_metodologica_general_catalogo_bbvv.pdf

Datos sociodemográficos (Censo 2011)	Sección censal 2807915026		AE-INMG 28079068	
	Valores absolutos	%	Valores absolutos	%
Población total	1.255		15.445	
Población nacida en el extranjero total	650	51,79	4.175	27,03
Población nacida en el extranjero (excepto UE-15)	560	44,62	3.815	24,70

	Sección	AE-INMG	Municipio	Comunidad Autónoma	España
INDICADOR DE INMIGRACIÓN (I-INMG)	44,62	24,70	14,86	14,60	9,99
INDICADORES BÁSICOS DE VULNERABILIDAD URBANA (IBVU) (4)					
IBVU Estudios (5)	5,14	11,72	7,65	7,69	10,92
IBVU Vivienda (6)	0,00	6,33	7,23	4,40	6,99
IBVU Paro (7)	39,87	s.d.	21,47	23,12	29,64

(4) Además del Indicador de Inmigración (I-INMG) se ofrecen los valores de los 3 Indicadores Básicos de Vulnerabilidad Urbana (IBVU) para poder analizar la situación de cada sección censal y AE-INMG en relación con los valores de referencia de vulnerabilidad para estos 3 indicadores.

(5) IBVU Estudios: Porcentaje de población analfabeta y sin estudios de 16 años o más, sobre el total de población de 16 años o más. Valor de referencia de vulnerabilidad (2011): 16,38%.

(6) IBVU Vivienda: Porcentaje de viviendas familiares (principales, secundarias, vacías) en edificios en estado en estado ruinoso, malo o deficiente, sobre el total de viviendas familiares (principales, secundarias, vacías). Valor de referencia de vulnerabilidad (2011): 17,50 %.

(7) IBVU Paro: Porcentaje de la población de 16 años o más en situación de paro, respecto al total de población activa de 16 años o más. Valor de referencia de vulnerabilidad (2011): 42,33 %.

Definiciones

ÁREA ESTADÍSTICA CON CONCENTRACIONES SIGNIFICATIVAS DE POBLACIÓN INMIGRANTE (AE-INMG)

Agrupación de secciones censales colindantes y de cierta homogeneidad urbanística, de entre 3.500 y 15.000 habitantes en las que el valor de Indicador de Inmigración (I-INMG) del conjunto supera el valor establecido como referencia (20%).

INDICADOR DE INMIGRACIÓN (I-INMG)

Porcentaje de población nacida en países no pertenecientes a la UE-14, respecto a la población total. Se calcula restando al número total de nacidos en el extranjero, los nacidos en los países de la UE-14: Alemania; Austria; Bélgica; Dinamarca; Finlandia; Francia; Reino Unido; Grecia; Irlanda; Italia; Luxemburgo; Países Bajos; Portugal; y Suecia.

Síntesis Metodológica

El cuerpo de estudio del Catálogo de Barrios Vulnerables de 2011 sigue el criterio establecido en los Catálogos anteriores: centrándose en los municipios mayores de 50.000 habitantes y capitales de provincia. Los trabajos del Catálogo de 2011, siguen la misma metodología que los de 1991, 2001, y 2006, con la única particularidad de que sólo identifican las Áreas Estadísticas Vulnerables, sin realizar el análisis urbanístico detallado que permitía identificar a partir de ellas los Barrios Vulnerables. En el Catálogo de 2011 se han delimitado AE-INMG (Área Estadística con concentraciones significativas de población inmigrante) y AEV (Áreas Estadísticas Vulnerables según los 3 Indicadores Básicos de Vulnerabilidad Urbana: IBVU Estudios, IBVU Vivienda o IBVU Paro). Estas delimitaciones son independientes y pueden superponerse para su análisis en el Visor del Catálogo.

En el caso del Indicador de Inmigración (I-INMG), para el desarrollo del estudio de 2011 se ha partido del análisis de la evolución de los Barrios con concentraciones significativas de población inmigrante identificados previamente en el año 2006, viendo primero si seguían o no cumpliendo esta condición en el año 2011. Posteriormente, se han identificado las nuevas Áreas Estadísticas con concentraciones significativas de población inmigrante (AE-INMG) no coincidentes con Barrios identificados en el Catálogo de 2006, incluyendo también las ciudades que no contaban con Barrios de este tipo en el año 2006.

Una vez identificadas las secciones censales que en 2011 superan los umbrales de referencia del Indicador de Inmigración (I-INMG), se procede a agrupar estas secciones en Áreas Estadísticas con concentraciones significativas de población inmigrante (AE-INMG).

La metodología detallada completa puede consultarse en:

https://apps.fomento.gob.es/BarriosVulnerables/static/adjunto/Sintesis_metodologica_general_catalogo_bbvv.pdf

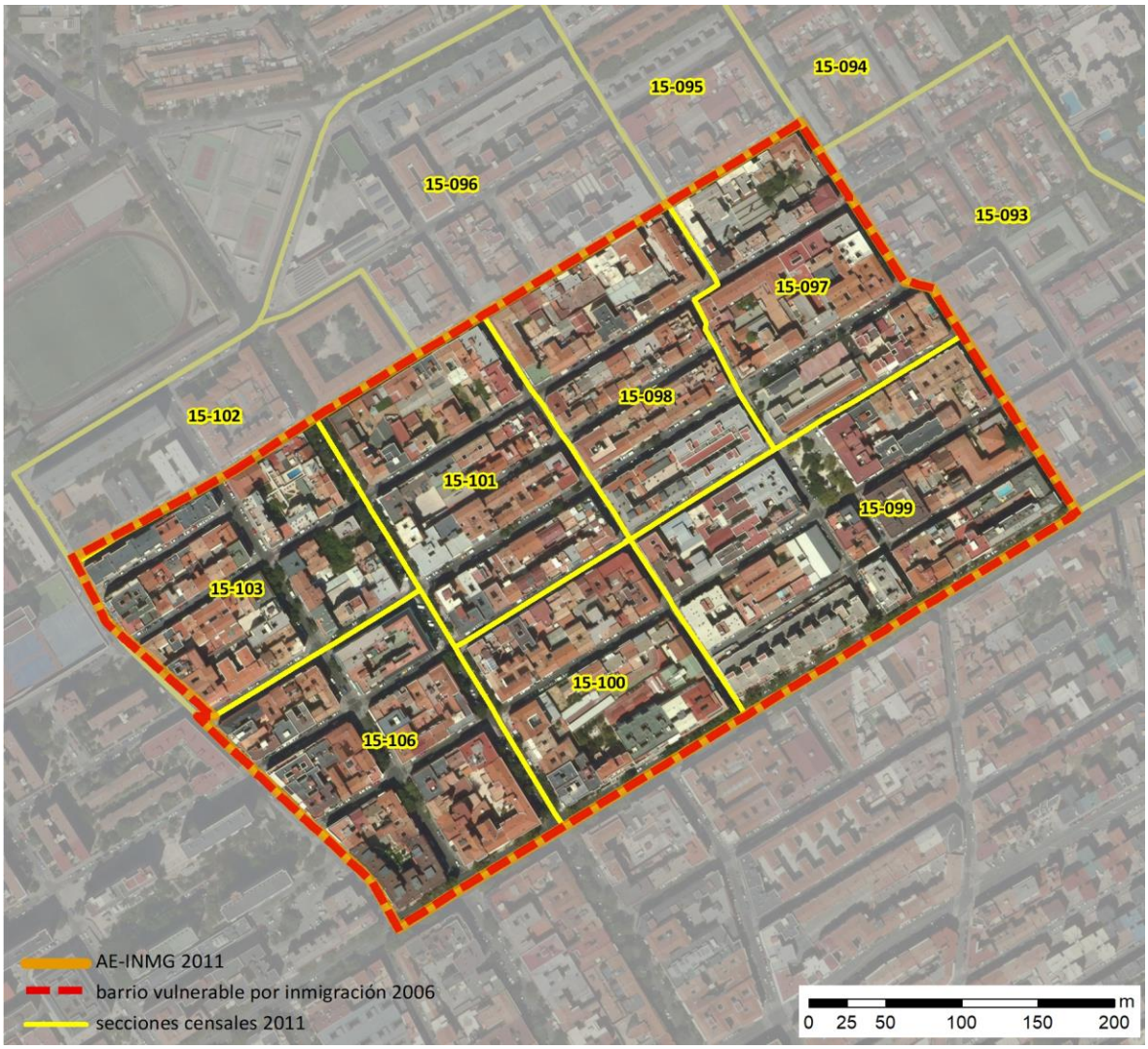

Localización en detalle del AE-INMG

Datos básicos del AE-INMG (1)

Población total	11.075
Población nacida en el extranjero total	2.325
Población nacida en el extranjero (excepto UE-15)	2.285
Densidad población (hab/Km²)	31.295,48
Superficie (ha)	35,39
Nº de secciones censales	12

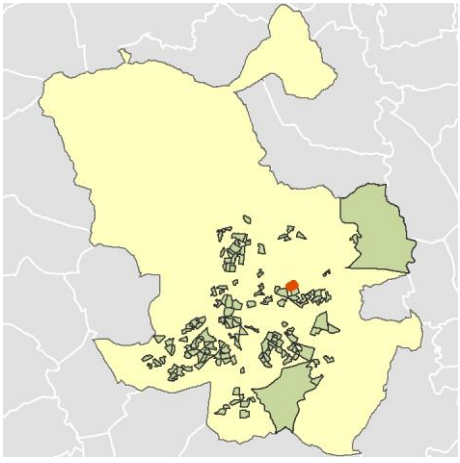

Localización del AE-INMG dentro del término municipal

	Valor del AE-INMG	Valor de referencia (2)
INDICADOR DE INMIGRACIÓN (I-INMG) (3)	**20,63 %**	20,00%

(1) Área Estadística con concentraciones significativas de población inmigrante (AE-INMG)

(2) Valor que se ha tomado como referencia para este estudio

(3) Indicador de Inmigración: (I-INMG): Porcentaje de población nacida en países no pertenecientes a la UE-14, respecto a la población total. Se calcula restando al número total de nacidos en el extranjero, los nacidos en los países de la UE-14: Alemania; Austria; Bélgica; Dinamarca; Finlandia; Francia; Reino Unido; Grecia; Irlanda; Italia; Luxemburgo; Países Bajos; Portugal; y Suecia.

Datos sociodemográficos (Censo 2011)	Sección censal 2807915093		AE-INMG 28079069	
	Valores absolutos	%	Valores absolutos	%
Población total	1.165		11.075	
Población nacida en el extranjero total	105	9,01	2.325	20,99
Población nacida en el extranjero (excepto UE-15)	110	9,44	s.d.	s.d.

	Sección	AE-INMG	Municipio	Comunidad Autónoma	España
INDICADOR DE INMIGRACIÓN (I-INMG)	9,44	s.d.	14,86	14,60	9,99
INDICADORES BÁSICOS DE VULNERABILIDAD URBANA (IBVU) (4)					
IBVU Estudios (5)	8,29	7,51	7,65	7,69	10,92
IBVU Vivienda (6)	5,00	5,98	7,23	4,40	6,99
IBVU Paro (7)	24,76	23,72	21,47	23,12	29,64

(4) Además del Indicador de Inmigración (I-INMG) se ofrecen los valores de los 3 Indicadores Básicos de Vulnerabilidad Urbana (IBVU) para poder analizar la situación de cada sección censal y AE-INMG en relación con los valores de referencia de vulnerabilidad para estos 3 indicadores.

(5) IBVU Estudios: Porcentaje de población analfabeta y sin estudios de 16 años o más, sobre el total de población de 16 años o más. Valor de referencia de vulnerabilidad (2011): 16,38%.

(6) IBVU Vivienda: Porcentaje de viviendas familiares (principales, secundarias, vacías) en edificios en estado en estado ruinoso, malo o deficiente, sobre el total de viviendas familiares (principales, secundarias, vacías). Valor de referencia de vulnerabilidad (2011): 17,50 %.

(7) IBVU Paro: Porcentaje de la población de 16 años o más en situación de paro, respecto al total de población activa de 16 años o más. Valor de referencia de vulnerabilidad (2011): 42,33 %.

Definiciones

ÁREA ESTADÍSTICA CON CONCENTRACIONES SIGNIFICATIVAS DE POBLACIÓN INMIGRANTE (AE-INMG)

Agrupación de secciones censales colindantes y de cierta homogeneidad urbanística, de entre 3.500 y 15.000 habitantes en las que el valor de Indicador de Inmigración (I-INMG) del conjunto supera el valor establecido como referencia (20%).

INDICADOR DE INMIGRACIÓN (I-INMG)

Porcentaje de población nacida en países no pertenecientes a la UE-14, respecto a la población total. Se calcula restando al número total de nacidos en el extranjero, los nacidos en los países de la UE-14: Alemania; Austria; Bélgica; Dinamarca; Finlandia; Francia; Reino Unido; Grecia; Irlanda; Italia; Luxemburgo; Países Bajos; Portugal; y Suecia.

Síntesis Metodológica

El cuerpo de estudio del Catálogo de Barrios Vulnerables de 2011 sigue el criterio establecido en los Catálogos anteriores: centrándose en los municipios mayores de 50.000 habitantes y capitales de provincia. Los trabajos del Catálogo de 2011, siguen la misma metodología que los de 1991, 2001, y 2006, con la única particularidad de que sólo identifican las Áreas Estadísticas Vulnerables, sin realizar el análisis urbanístico detallado que permitía identificar a partir de ellas los Barrios Vulnerables. En el Catálogo de 2011 se han delimitado AE-INMG (Área Estadística con concentraciones significativas de población inmigrante) y AEV (Áreas Estadísticas Vulnerables según los 3 Indicadores Básicos de Vulnerabilidad Urbana: IBVU Estudios, IBVU Vivienda o IBVU Paro). Estas delimitaciones son independientes y pueden superponerse para su análisis en el Visor del Catálogo.

En el caso del Indicador de Inmigración (I-INMG), para el desarrollo del estudio de 2011 se ha partido del análisis de la evolución de los Barrios con concentraciones significativas de población inmigrante identificados previamente en el año 2006, viendo primero si seguían o no cumpliendo esta condición en el año 2011. Posteriormente, se han identificado las nuevas Áreas Estadísticas con concentraciones significativas de población inmigrante (AE-INMG) no coincidentes con Barrios identificados en el Catálogo de 2006, incluyendo también las ciudades que no contaban con Barrios de este tipo en el año 2006.

Una vez identificadas las secciones censales que en 2011 superan los umbrales de referencia del Indicador de Inmigración (I-INMG), se procede a agrupar estas secciones en Áreas Estadísticas con concentraciones significativas de población inmigrante (AE-INMG).

La metodología detallada completa puede consultarse en:

https://apps.fomento.gob.es/BarriosVulnerables/static/adjunto/Sintesis_metodologica_general_catalogo_bbvv.pdf

Datos sociodemográficos (Censo 2011)	Sección censal 2807915094		AE-INMG 28079069	
	Valores absolutos	%	Valores absolutos	%
Población total	1.140		11.075	
Población nacida en el extranjero total	255	22,37	2.325	20,99
Población nacida en el extranjero (excepto UE-15)	245	21,49	s.d.	s.d.

	Sección	AE-INMG	Municipio	Comunidad Autónoma	España
INDICADOR DE INMIGRACIÓN (I-INMG)	21,49	s.d.	14,86	14,60	9,99
INDICADORES BÁSICOS DE VULNERABILIDAD URBANA (IBVU) (4)					
IBVU Estudios (5)	5,08	7,51	7,65	7,69	10,92
IBVU Vivienda (6)	2,74	5,98	7,23	4,40	6,99
IBVU Paro (7)	28,03	23,72	21,47	23,12	29,64

(4) Además del Indicador de Inmigración (I-INMG) se ofrecen los valores de los 3 Indicadores Básicos de Vulnerabilidad Urbana (IBVU) para poder analizar la situación de cada sección censal y AE-INMG en relación con los valores de referencia de vulnerabilidad para estos 3 indicadores.

(5) IBVU Estudios: Porcentaje de población analfabeta y sin estudios de 16 años o más, sobre el total de población de 16 años o más. Valor de referencia de vulnerabilidad (2011): 16,38%.

(6) IBVU Vivienda: Porcentaje de viviendas familiares (principales, secundarias, vacías) en edificios en estado en estado ruinoso, malo o deficiente, sobre el total de viviendas familiares (principales, secundarias, vacías). Valor de referencia de vulnerabilidad (2011): 17,50 %.

(7) IBVU Paro: Porcentaje de la población de 16 años o más en situación de paro, respecto al total de población activa de 16 años o más. Valor de referencia de vulnerabilidad (2011): 42,33 %.

Definiciones

ÁREA ESTADÍSTICA CON CONCENTRACIONES SIGNIFICATIVAS DE POBLACIÓN INMIGRANTE (AE-INMG)

Agrupación de secciones censales colindantes y de cierta homogeneidad urbanística, de entre 3.500 y 15.000 habitantes en las que el valor de Indicador de Inmigración (I-INMG) del conjunto supera el valor establecido como referencia (20%).

INDICADOR DE INMIGRACIÓN (I-INMG)

Porcentaje de población nacida en países no pertenecientes a la UE-14, respecto a la población total. Se calcula restando al número total de nacidos en el extranjero, los nacidos en los países de la UE-14: Alemania; Austria; Bélgica; Dinamarca; Finlandia; Francia; Reino Unido; Grecia; Irlanda; Italia; Luxemburgo; Países Bajos; Portugal; y Suecia.

Síntesis Metodológica

El cuerpo de estudio del Catálogo de Barrios Vulnerables de 2011 sigue el criterio establecido en los Catálogos anteriores: centrándose en los municipios mayores de 50.000 habitantes y capitales de provincia. Los trabajos del Catálogo de 2011, siguen la misma metodología que los de 1991, 2001, y 2006, con la única particularidad de que sólo identifican las Áreas Estadísticas Vulnerables, sin realizar el análisis urbanístico detallado que permitía identificar a partir de ellas los Barrios Vulnerables. En el Catálogo de 2011 se han delimitado AE-INMG (Área Estadística con concentraciones significativas de población inmigrante) y AEV (Áreas Estadísticas Vulnerables según los 3 Indicadores Básicos de Vulnerabilidad Urbana: IBVU Estudios, IBVU Vivienda o IBVU Paro). Estas delimitaciones son independientes y pueden superponerse para su análisis en el Visor del Catálogo.

En el caso del Indicador de Inmigración (I-INMG), para el desarrollo del estudio de 2011 se ha partido del análisis de la evolución de los Barrios con concentraciones significativas de población inmigrante identificados previamente en el año 2006, viendo primero si seguían o no cumpliendo esta condición en el año 2011. Posteriormente, se han identificado las nuevas Áreas Estadísticas con concentraciones significativas de población inmigrante (AE-INMG) no coincidentes con Barrios identificados en el Catálogo de 2006, incluyendo también las ciudades que no contaban con Barrios de este tipo en el año 2006.

Una vez identificadas las secciones censales que en 2011 superan los umbrales de referencia del Indicador de Inmigración (I-INMG), se procede a agrupar estas secciones en Áreas Estadísticas con concentraciones significativas de población inmigrante (AE-INMG).

La metodología detallada completa puede consultarse en:

https://apps.fomento.gob.es/BarriosVulnerables/static/adjunto/Sintesis_metodologica_general_catalogo_bbvv.pdf

Datos sociodemográficos (Censo 2011)	Sección censal 2807915095		AE-INMG 28079069	
	Valores absolutos	%	Valores absolutos	%
Población total	740		11.075	
Población nacida en el extranjero total	160	21,62	2.325	20,99
Población nacida en el extranjero (excepto UE-15)	160	21,62	s.d.	s.d.

	Sección	AE-INMG	Municipio	Comunidad Autónoma	España
INDICADOR DE INMIGRACIÓN (I-INMG)	21,62	s.d.	14,86	14,60	9,99
INDICADORES BÁSICOS DE VULNERABILIDAD URBANA (IBVU) (4)					
IBVU Estudios (5)	12,60	7,51	7,65	7,69	10,92
IBVU Vivienda (6)	23,94	5,98	7,23	4,40	6,99
IBVU Paro (7)	30,95	23,72	21,47	23,12	29,64

(4) Además del Indicador de Inmigración (I-INMG) se ofrecen los valores de los 3 Indicadores Básicos de Vulnerabilidad Urbana (IBVU) para poder analizar la situación de cada sección censal y AE-INMG en relación con los valores de referencia de vulnerabilidad para estos 3 indicadores.

(5) IBVU Estudios: Porcentaje de población analfabeta y sin estudios de 16 años o más, sobre el total de población de 16 años o más. Valor de referencia de vulnerabilidad (2011): 16,38%.

(6) IBVU Vivienda: Porcentaje de viviendas familiares (principales, secundarias, vacías) en edificios en estado en estado ruinoso, malo o deficiente, sobre el total de viviendas familiares (principales, secundarias, vacías). Valor de referencia de vulnerabilidad (2011): 17,50 %.

(7) IBVU Paro: Porcentaje de la población de 16 años o más en situación de paro, respecto al total de población activa de 16 años o más. Valor de referencia de vulnerabilidad (2011): 42,33 %.

Definiciones

ÁREA ESTADÍSTICA CON CONCENTRACIONES SIGNIFICATIVAS DE POBLACIÓN INMIGRANTE (AE-INMG)

Agrupación de secciones censales colindantes y de cierta homogeneidad urbanística, de entre 3.500 y 15.000 habitantes en las que el valor de Indicador de Inmigración (I-INMG) del conjunto supera el valor establecido como referencia (20%).

INDICADOR DE INMIGRACIÓN (I-INMG)

Porcentaje de población nacida en países no pertenecientes a la UE-14, respecto a la población total. Se calcula restando al número total de nacidos en el extranjero, los nacidos en los países de la UE-14: Alemania; Austria; Bélgica; Dinamarca; Finlandia; Francia; Reino Unido; Grecia; Irlanda; Italia; Luxemburgo; Países Bajos; Portugal; y Suecia.

Síntesis Metodológica

El cuerpo de estudio del Catálogo de Barrios Vulnerables de 2011 sigue el criterio establecido en los Catálogos anteriores: centrándose en los municipios mayores de 50.000 habitantes y capitales de provincia. Los trabajos del Catálogo de 2011, siguen la misma metodología que los de 1991, 2001, y 2006, con la única particularidad de que sólo identifican las Áreas Estadísticas Vulnerables, sin realizar el análisis urbanístico detallado que permitía identificar a partir de ellas los Barrios Vulnerables. En el Catálogo de 2011 se han delimitado AE-INMG (Área Estadística con concentraciones significativas de población inmigrante) y AEV (Áreas Estadísticas Vulnerables según los 3 Indicadores Básicos de Vulnerabilidad Urbana: IBVU Estudios, IBVU Vivienda o IBVU Paro). Estas delimitaciones son independientes y pueden superponerse para su análisis en el Visor del Catálogo.

En el caso del Indicador de Inmigración (I-INMG), para el desarrollo del estudio de 2011 se ha partido del análisis de la evolución de los Barrios con concentraciones significativas de población inmigrante identificados previamente en el año 2006, viendo primero si seguían o no cumpliendo esta condición en el año 2011. Posteriormente, se han identificado las nuevas Áreas Estadísticas con concentraciones significativas de población inmigrante (AE-INMG) no coincidentes con Barrios identificados en el Catálogo de 2006, incluyendo también las ciudades que no contaban con Barrios de este tipo en el año 2006.

Una vez identificadas las secciones censales que en 2011 superan los umbrales de referencia del Indicador de Inmigración (I-INMG), se procede a agrupar estas secciones en Áreas Estadísticas con concentraciones significativas de población inmigrante (AE-INMG).

La metodología detallada completa puede consultarse en:

https://apps.fomento.gob.es/BarriosVulnerables/static/adjunto/Sintesis_metodologica_general_catalogo_bbvv.pdf

Datos sociodemográficos (Censo 2011)	Sección censal 2807915096		AE-INMG 28079069	
	Valores absolutos	%	Valores absolutos	%
Población total	925		11.075	
Población nacida en el extranjero total	215	23,24	2.325	20,99
Población nacida en el extranjero (excepto UE-15)	215	23,24	s.d.	s.d.

	Sección	AE-INMG	Municipio	Comunidad Autónoma	España
INDICADOR DE INMIGRACIÓN (I-INMG)	23,24	s.d.	14,86	14,60	9,99
INDICADORES BÁSICOS DE VULNERABILIDAD URBANA (IBVU) (4)					
IBVU Estudios (5)	12,21	7,51	7,65	7,69	10,92
IBVU Vivienda (6)	5,98	5,98	7,23	4,40	6,99
IBVU Paro (7)	15,15	23,72	21,47	23,12	29,64

(4) Además del Indicador de Inmigración (I-INMG) se ofrecen los valores de los 3 Indicadores Básicos de Vulnerabilidad Urbana (IBVU) para poder analizar la situación de cada sección censal y AE-INMG en relación con los valores de referencia de vulnerabilidad para estos 3 indicadores.

(5) IBVU Estudios: Porcentaje de población analfabeta y sin estudios de 16 años o más, sobre el total de población de 16 años o más. Valor de referencia de vulnerabilidad (2011): 16,38%.

(6) IBVU Vivienda: Porcentaje de viviendas familiares (principales, secundarias, vacías) en edificios en estado en estado ruinoso, malo o deficiente, sobre el total de viviendas familiares (principales, secundarias, vacías). Valor de referencia de vulnerabilidad (2011): 17,50 %.

(7) IBVU Paro: Porcentaje de la población de 16 años o más en situación de paro, respecto al total de población activa de 16 años o más. Valor de referencia de vulnerabilidad (2011): 42,33 %.

Definiciones

ÁREA ESTADÍSTICA CON CONCENTRACIONES SIGNIFICATIVAS DE POBLACIÓN INMIGRANTE (AE-INMG)

Agrupación de secciones censales colindantes y de cierta homogeneidad urbanística, de entre 3.500 y 15.000 habitantes en las que el valor de Indicador de Inmigración (I-INMG) del conjunto supera el valor establecido como referencia (20%).

INDICADOR DE INMIGRACIÓN (I-INMG)

Porcentaje de población nacida en países no pertenecientes a la UE-14, respecto a la población total. Se calcula restando al número total de nacidos en el extranjero, los nacidos en los países de la UE-14: Alemania; Austria; Bélgica; Dinamarca; Finlandia; Francia; Reino Unido; Grecia; Irlanda; Italia; Luxemburgo; Países Bajos; Portugal; y Suecia.

Síntesis Metodológica

El cuerpo de estudio del Catálogo de Barrios Vulnerables de 2011 sigue el criterio establecido en los Catálogos anteriores: centrándose en los municipios mayores de 50.000 habitantes y capitales de provincia. Los trabajos del Catálogo de 2011, siguen la misma metodología que los de 1991, 2001, y 2006, con la única particularidad de que sólo identifican las Áreas Estadísticas Vulnerables, sin realizar el análisis urbanístico detallado que permitía identificar a partir de ellas los Barrios Vulnerables. En el Catálogo de 2011 se han delimitado AE-INMG (Área Estadística con concentraciones significativas de población inmigrante) y AEV (Áreas Estadísticas Vulnerables según los 3 Indicadores Básicos de Vulnerabilidad Urbana: IBVU Estudios, IBVU Vivienda o IBVU Paro). Estas delimitaciones son independientes y pueden superponerse para su análisis en el Visor del Catálogo.

En el caso del Indicador de Inmigración (I-INMG), para el desarrollo del estudio de 2011 se ha partido del análisis de la evolución de los Barrios con concentraciones significativas de población inmigrante identificados previamente en el año 2006, viendo primero si seguían o no cumpliendo esta condición en el año 2011. Posteriormente, se han identificado las nuevas Áreas Estadísticas con concentraciones significativas de población inmigrante (AE-INMG) no coincidentes con Barrios identificados en el Catálogo de 2006, incluyendo también las ciudades que no contaban con Barrios de este tipo en el año 2006.

Una vez identificadas las secciones censales que en 2011 superan los umbrales de referencia del Indicador de Inmigración (I-INMG), se procede a agrupar estas secciones en Áreas Estadísticas con concentraciones significativas de población inmigrante (AE-INMG).

La metodología detallada completa puede consultarse en:

https://apps.fomento.gob.es/BarriosVulnerables/static/adjunto/Sintesis_metodologica_general_catalogo_bbvv.pdf

Datos sociodemográficos (Censo 2011)	Sección censal 2807915097		AE-INMG 28079069	
	Valores absolutos	%	Valores absolutos	%
Población total	520		11.075	
Población nacida en el extranjero total	0	0,00	2.325	20,99
Población nacida en el extranjero (excepto UE-15)	s.d.	s.d.	s.d.	s.d.

	Sección	AE-INMG	Municipio	Comunidad Autónoma	España
INDICADOR DE INMIGRACIÓN (I-INMG)	s.d.	s.d.	14,86	14,60	9,99
INDICADORES BÁSICOS DE VULNERABILIDAD URBANA (IBVU) (4)					
IBVU Estudios (5)	10,99	7,51	7,65	7,69	10,92
IBVU Vivienda (6)	3,23	5,98	7,23	4,40	6,99
IBVU Paro (7)	17,95	23,72	21,47	23,12	29,64

(4) Además del Indicador de Inmigración (I-INMG) se ofrecen los valores de los 3 Indicadores Básicos de Vulnerabilidad Urbana (IBVU) para poder analizar la situación de cada sección censal y AE-INMG en relación con los valores de referencia de vulnerabilidad para estos 3 indicadores.

(5) IBVU Estudios: Porcentaje de población analfabeta y sin estudios de 16 años o más, sobre el total de población de 16 años o más. Valor de referencia de vulnerabilidad (2011): 16,38%.

(6) IBVU Vivienda: Porcentaje de viviendas familiares (principales, secundarias, vacías) en edificios en estado en estado ruinoso, malo o deficiente, sobre el total de viviendas familiares (principales, secundarias, vacías). Valor de referencia de vulnerabilidad (2011): 17,50 %.

(7) IBVU Paro: Porcentaje de la población de 16 años o más en situación de paro, respecto al total de población activa de 16 años o más. Valor de referencia de vulnerabilidad (2011): 42,33 %.

Definiciones

ÁREA ESTADÍSTICA CON CONCENTRACIONES SIGNIFICATIVAS DE POBLACIÓN INMIGRANTE (AE-INMG)

Agrupación de secciones censales colindantes y de cierta homogeneidad urbanística, de entre 3.500 y 15.000 habitantes en las que el valor de Indicador de Inmigración (I-INMG) del conjunto supera el valor establecido como referencia (20%).

INDICADOR DE INMIGRACIÓN (I-INMG)

Porcentaje de población nacida en países no pertenecientes a la UE-14, respecto a la población total. Se calcula restando al número total de nacidos en el extranjero, los nacidos en los países de la UE-14: Alemania; Austria; Bélgica; Dinamarca; Finlandia; Francia; Reino Unido; Grecia; Irlanda; Italia; Luxemburgo; Países Bajos; Portugal; y Suecia.

Síntesis Metodológica

El cuerpo de estudio del Catálogo de Barrios Vulnerables de 2011 sigue el criterio establecido en los Catálogos anteriores: centrándose en los municipios mayores de 50.000 habitantes y capitales de provincia. Los trabajos del Catálogo de 2011, siguen la misma metodología que los de 1991, 2001, y 2006, con la única particularidad de que sólo identifican las Áreas Estadísticas Vulnerables, sin realizar el análisis urbanístico detallado que permitía identificar a partir de ellas los Barrios Vulnerables. En el Catálogo de 2011 se han delimitado AE-INMG (Área Estadística con concentraciones significativas de población inmigrante) y AEV (Áreas Estadísticas Vulnerables según los 3 Indicadores Básicos de Vulnerabilidad Urbana: IBVU Estudios, IBVU Vivienda o IBVU Paro). Estas delimitaciones son independientes y pueden superponerse para su análisis en el Visor del Catálogo.

En el caso del Indicador de Inmigración (I-INMG), para el desarrollo del estudio de 2011 se ha partido del análisis de la evolución de los Barrios con concentraciones significativas de población inmigrante identificados previamente en el año 2006, viendo primero si seguían o no cumpliendo esta condición en el año 2011. Posteriormente, se han identificado las nuevas Áreas Estadísticas con concentraciones significativas de población inmigrante (AE-INMG) no coincidentes con Barrios identificados en el Catálogo de 2006, incluyendo también las ciudades que no contaban con Barrios de este tipo en el año 2006.

Una vez identificadas las secciones censales que en 2011 superan los umbrales de referencia del Indicador de Inmigración (I-INMG), se procede a agrupar estas secciones en Áreas Estadísticas con concentraciones significativas de población inmigrante (AE-INMG).

La metodología detallada completa puede consultarse en:

https://apps.fomento.gob.es/BarriosVulnerables/static/adjunto/Sintesis_metodologica_general_catalogo_bbvv.pdf

Datos sociodemográficos (Censo 2011)	Sección censal 2807915098		AE-INMG 28079069	
	Valores absolutos	%	Valores absolutos	%
Población total	655		11.075	
Población nacida en el extranjero total	150	22,90	2.325	20,99
Población nacida en el extranjero (excepto UE-15)	155	23,66	s.d.	s.d.

	Sección	AE-INMG	Municipio	Comunidad Autónoma	España
INDICADOR DE INMIGRACIÓN (I-INMG)	23,66	s.d.	14,86	14,60	9,99
INDICADORES BÁSICOS DE VULNERABILIDAD URBANA (IBVU) (4)					
IBVU Estudios (5)	7,50	7,51	7,65	7,69	10,92
IBVU Vivienda (6)	6,45	5,98	7,23	4,40	6,99
IBVU Paro (7)	31,34	23,72	21,47	23,12	29,64

(4) Además del Indicador de Inmigración (I-INMG) se ofrecen los valores de los 3 Indicadores Básicos de Vulnerabilidad Urbana (IBVU) para poder analizar la situación de cada sección censal y AE-INMG en relación con los valores de referencia de vulnerabilidad para estos 3 indicadores.

(5) IBVU Estudios: Porcentaje de población analfabeta y sin estudios de 16 años o más, sobre el total de población de 16 años o más. Valor de referencia de vulnerabilidad (2011): 16,38%.

(6) IBVU Vivienda: Porcentaje de viviendas familiares (principales, secundarias, vacías) en edificios en estado en estado ruinoso, malo o deficiente, sobre el total de viviendas familiares (principales, secundarias, vacías). Valor de referencia de vulnerabilidad (2011): 17,50 %.

(7) IBVU Paro: Porcentaje de la población de 16 años o más en situación de paro, respecto al total de población activa de 16 años o más. Valor de referencia de vulnerabilidad (2011): 42,33 %.

Definiciones

ÁREA ESTADÍSTICA CON CONCENTRACIONES SIGNIFICATIVAS DE POBLACIÓN INMIGRANTE (AE-INMG)

Agrupación de secciones censales colindantes y de cierta homogeneidad urbanística, de entre 3.500 y 15.000 habitantes en las que el valor de Indicador de Inmigración (I-INMG) del conjunto supera el valor establecido como referencia (20%).

INDICADOR DE INMIGRACIÓN (I-INMG)

Porcentaje de población nacida en países no pertenecientes a la UE-14, respecto a la población total. Se calcula restando al número total de nacidos en el extranjero, los nacidos en los países de la UE-14: Alemania; Austria; Bélgica; Dinamarca; Finlandia; Francia; Reino Unido; Grecia; Irlanda; Italia; Luxemburgo; Países Bajos; Portugal; y Suecia.

Síntesis Metodológica

El cuerpo de estudio del Catálogo de Barrios Vulnerables de 2011 sigue el criterio establecido en los Catálogos anteriores: centrándose en los municipios mayores de 50.000 habitantes y capitales de provincia. Los trabajos del Catálogo de 2011, siguen la misma metodología que los de 1991, 2001, y 2006, con la única particularidad de que sólo identifican las Áreas Estadísticas Vulnerables, sin realizar el análisis urbanístico detallado que permitía identificar a partir de ellas los Barrios Vulnerables. En el Catálogo de 2011 se han delimitado AE-INMG (Área Estadística con concentraciones significativas de población inmigrante) y AEV (Áreas Estadísticas Vulnerables según los 3 Indicadores Básicos de Vulnerabilidad Urbana: IBVU Estudios, IBVU Vivienda o IBVU Paro). Estas delimitaciones son independientes y pueden superponerse para su análisis en el Visor del Catálogo.

En el caso del Indicador de Inmigración (I-INMG), para el desarrollo del estudio de 2011 se ha partido del análisis de la evolución de los Barrios con concentraciones significativas de población inmigrante identificados previamente en el año 2006, viendo primero si seguían o no cumpliendo esta condición en el año 2011. Posteriormente, se han identificado las nuevas Áreas Estadísticas con concentraciones significativas de población inmigrante (AE-INMG) no coincidentes con Barrios identificados en el Catálogo de 2006, incluyendo también las ciudades que no contaban con Barrios de este tipo en el año 2006.

Una vez identificadas las secciones censales que en 2011 superan los umbrales de referencia del Indicador de Inmigración (I-INMG), se procede a agrupar estas secciones en Áreas Estadísticas con concentraciones significativas de población inmigrante (AE-INMG).

La metodología detallada completa puede consultarse en:

https://apps.fomento.gob.es/BarriosVulnerables/static/adjunto/Sintesis_metodologica_general_catalogo_bbvv.pdf

Datos sociodemográficos (Censo 2011)	Sección censal 2807915099		AE-INMG 28079069	
	Valores absolutos	%	Valores absolutos	%
Población total	985		11.075	
Población nacida en el extranjero total	115	11,68	2.325	20,99
Población nacida en el extranjero (excepto UE-15)	110	11,17	s.d.	s.d.

	Sección	AE-INMG	Municipio	Comunidad Autónoma	España
INDICADOR DE INMIGRACIÓN (I-INMG)	11,17	s.d.	14,86	14,60	9,99
INDICADORES BÁSICOS DE VULNERABILIDAD URBANA (IBVU) (4)					
IBVU Estudios (5)	5,79	7,51	7,65	7,69	10,92
IBVU Vivienda (6)	0,00	5,98	7,23	4,40	6,99
IBVU Paro (7)	27,73	23,72	21,47	23,12	29,64

(4) Además del Indicador de Inmigración (I-INMG) se ofrecen los valores de los 3 Indicadores Básicos de Vulnerabilidad Urbana (IBVU) para poder analizar la situación de cada sección censal y AE-INMG en relación con los valores de referencia de vulnerabilidad para estos 3 indicadores.

(5) IBVU Estudios: Porcentaje de población analfabeta y sin estudios de 16 años o más, sobre el total de población de 16 años o más. Valor de referencia de vulnerabilidad (2011): 16,38%.

(6) IBVU Vivienda: Porcentaje de viviendas familiares (principales, secundarias, vacías) en edificios en estado en estado ruinoso, malo o deficiente, sobre el total de viviendas familiares (principales, secundarias, vacías). Valor de referencia de vulnerabilidad (2011): 17,50 %.

(7) IBVU Paro: Porcentaje de la población de 16 años o más en situación de paro, respecto al total de población activa de 16 años o más. Valor de referencia de vulnerabilidad (2011): 42,33 %.

Definiciones

ÁREA ESTADÍSTICA CON CONCENTRACIONES SIGNIFICATIVAS DE POBLACIÓN INMIGRANTE (AE-INMG)

Agrupación de secciones censales colindantes y de cierta homogeneidad urbanística, de entre 3.500 y 15.000 habitantes en las que el valor de Indicador de Inmigración (I-INMG) del conjunto supera el valor establecido como referencia (20%).

INDICADOR DE INMIGRACIÓN (I-INMG)

Porcentaje de población nacida en países no pertenecientes a la UE-14, respecto a la población total. Se calcula restando al número total de nacidos en el extranjero, los nacidos en los países de la UE-14: Alemania; Austria; Bélgica; Dinamarca; Finlandia; Francia; Reino Unido; Grecia; Irlanda; Italia; Luxemburgo; Países Bajos; Portugal; y Suecia.

Síntesis Metodológica

El cuerpo de estudio del Catálogo de Barrios Vulnerables de 2011 sigue el criterio establecido en los Catálogos anteriores: centrándose en los municipios mayores de 50.000 habitantes y capitales de provincia. Los trabajos del Catálogo de 2011, siguen la misma metodología que los de 1991, 2001, y 2006, con la única particularidad de que sólo identifican las Áreas Estadísticas Vulnerables, sin realizar el análisis urbanístico detallado que permitía identificar a partir de ellas los Barrios Vulnerables. En el Catálogo de 2011 se han delimitado AE-INMG (Área Estadística con concentraciones significativas de población inmigrante) y AEV (Áreas Estadísticas Vulnerables según los 3 Indicadores Básicos de Vulnerabilidad Urbana: IBVU Estudios, IBVU Vivienda o IBVU Paro). Estas delimitaciones son independientes y pueden superponerse para su análisis en el Visor del Catálogo.

En el caso del Indicador de Inmigración (I-INMG), para el desarrollo del estudio de 2011 se ha partido del análisis de la evolución de los Barrios con concentraciones significativas de población inmigrante identificados previamente en el año 2006, viendo primero si seguían o no cumpliendo esta condición en el año 2011. Posteriormente, se han identificado las nuevas Áreas Estadísticas con concentraciones significativas de población inmigrante (AE-INMG) no coincidentes con Barrios identificados en el Catálogo de 2006, incluyendo también las ciudades que no contaban con Barrios de este tipo en el año 2006.

Una vez identificadas las secciones censales que en 2011 superan los umbrales de referencia del Indicador de Inmigración (I-INMG), se procede a agrupar estas secciones en Áreas Estadísticas con concentraciones significativas de población inmigrante (AE-INMG).

La metodología detallada completa puede consultarse en:

https://apps.fomento.gob.es/BarriosVulnerables/static/adjunto/Sintesis_metodologica_general_catalogo_bbvv.pdf

Datos sociodemográficos (Censo 2011)	Sección censal 2807915100		AE-INMG 28079069	
	Valores absolutos	%	Valores absolutos	%
Población total	1.305		11.075	
Población nacida en el extranjero total	795	60,92	2.325	20,99
Población nacida en el extranjero (excepto UE-15)	795	60,92	s.d.	s.d.

	Sección	AE-INMG	Municipio	Comunidad Autónoma	España
INDICADOR DE INMIGRACIÓN (I-INMG)	60,92	s.d.	14,86	14,60	9,99
INDICADORES BÁSICOS DE VULNERABILIDAD URBANA (IBVU) (4)					
IBVU Estudios (5)	5,63	7,51	7,65	7,69	10,92
IBVU Vivienda (6)	0,00	5,98	7,23	4,40	6,99
IBVU Paro (7)	22,77	23,72	21,47	23,12	29,64

(4) Además del Indicador de Inmigración (I-INMG) se ofrecen los valores de los 3 Indicadores Básicos de Vulnerabilidad Urbana (IBVU) para poder analizar la situación de cada sección censal y AE-INMG en relación con los valores de referencia de vulnerabilidad para estos 3 indicadores.

(5) IBVU Estudios: Porcentaje de población analfabeta y sin estudios de 16 años o más, sobre el total de población de 16 años o más. Valor de referencia de vulnerabilidad (2011): 16,38%.

(6) IBVU Vivienda: Porcentaje de viviendas familiares (principales, secundarias, vacías) en edificios en estado en estado ruinoso, malo o deficiente, sobre el total de viviendas familiares (principales, secundarias, vacías). Valor de referencia de vulnerabilidad (2011): 17,50 %.

(7) IBVU Paro: Porcentaje de la población de 16 años o más en situación de paro, respecto al total de población activa de 16 años o más. Valor de referencia de vulnerabilidad (2011): 42,33 %.

Definiciones

ÁREA ESTADÍSTICA CON CONCENTRACIONES SIGNIFICATIVAS DE POBLACIÓN INMIGRANTE (AE-INMG)

Agrupación de secciones censales colindantes y de cierta homogeneidad urbanística, de entre 3.500 y 15.000 habitantes en las que el valor de Indicador de Inmigración (I-INMG) del conjunto supera el valor establecido como referencia (20%).

INDICADOR DE INMIGRACIÓN (I-INMG)

Porcentaje de población nacida en países no pertenecientes a la UE-14, respecto a la población total. Se calcula restando al número total de nacidos en el extranjero, los nacidos en los países de la UE-14: Alemania; Austria; Bélgica; Dinamarca; Finlandia; Francia; Reino Unido; Grecia; Irlanda; Italia; Luxemburgo; Países Bajos; Portugal; y Suecia.

Síntesis Metodológica

El cuerpo de estudio del Catálogo de Barrios Vulnerables de 2011 sigue el criterio establecido en los Catálogos anteriores: centrándose en los municipios mayores de 50.000 habitantes y capitales de provincia. Los trabajos del Catálogo de 2011, siguen la misma metodología que los de 1991, 2001, y 2006, con la única particularidad de que sólo identifican las Áreas Estadísticas Vulnerables, sin realizar el análisis urbanístico detallado que permitía identificar a partir de ellas los Barrios Vulnerables. En el Catálogo de 2011 se han delimitado AE-INMG (Área Estadística con concentraciones significativas de población inmigrante) y AEV (Áreas Estadísticas Vulnerables según los 3 Indicadores Básicos de Vulnerabilidad Urbana: IBVU Estudios, IBVU Vivienda o IBVU Paro). Estas delimitaciones son independientes y pueden superponerse para su análisis en el Visor del Catálogo.

En el caso del Indicador de Inmigración (I-INMG), para el desarrollo del estudio de 2011 se ha partido del análisis de la evolución de los Barrios con concentraciones significativas de población inmigrante identificados previamente en el año 2006, viendo primero si seguían o no cumpliendo esta condición en el año 2011. Posteriormente, se han identificado las nuevas Áreas Estadísticas con concentraciones significativas de población inmigrante (AE-INMG) no coincidentes con Barrios identificados en el Catálogo de 2006, incluyendo también las ciudades que no contaban con Barrios de este tipo en el año 2006.

Una vez identificadas las secciones censales que en 2011 superan los umbrales de referencia del Indicador de Inmigración (I-INMG), se procede a agrupar estas secciones en Áreas Estadísticas con concentraciones significativas de población inmigrante (AE-INMG).

La metodología detallada completa puede consultarse en:

https://apps.fomento.gob.es/BarriosVulnerables/static/adjunto/Sintesis_metodologica_general_catalogo_bbvv.pdf

Datos sociodemográficos (Censo 2011)	Sección censal 2807915101		AE-INMG 28079069	
	Valores absolutos	%	Valores absolutos	%
Población total	710		11.075	
Población nacida en el extranjero total	40	5,63	2.325	20,99
Población nacida en el extranjero (excepto UE-15)	0	0,00	s.d.	s.d.

	Sección	AE-INMG	Municipio	Comunidad Autónoma	España
INDICADOR DE INMIGRACIÓN (I-INMG)	0,00	s.d.	14,86	14,60	9,99
INDICADORES BÁSICOS DE VULNERABILIDAD URBANA (IBVU) (4)					
IBVU Estudios (5)	10,24	7,51	7,65	7,69	10,92
IBVU Vivienda (6)	0,00	5,98	7,23	4,40	6,99
IBVU Paro (7)	11,76	23,72	21,47	23,12	29,64

(4) Además del Indicador de Inmigración (I-INMG) se ofrecen los valores de los 3 Indicadores Básicos de Vulnerabilidad Urbana (IBVU) para poder analizar la situación de cada sección censal y AE-INMG en relación con los valores de referencia de vulnerabilidad para estos 3 indicadores.

(5) IBVU Estudios: Porcentaje de población analfabeta y sin estudios de 16 años o más, sobre el total de población de 16 años o más. Valor de referencia de vulnerabilidad (2011): 16,38%.

(6) IBVU Vivienda: Porcentaje de viviendas familiares (principales, secundarias, vacías) en edificios en estado en estado ruinoso, malo o deficiente, sobre el total de viviendas familiares (principales, secundarias, vacías). Valor de referencia de vulnerabilidad (2011): 17,50 %.

(7) IBVU Paro: Porcentaje de la población de 16 años o más en situación de paro, respecto al total de población activa de 16 años o más. Valor de referencia de vulnerabilidad (2011): 42,33 %.

Definiciones

ÁREA ESTADÍSTICA CON CONCENTRACIONES SIGNIFICATIVAS DE POBLACIÓN INMIGRANTE (AE-INMG)

Agrupación de secciones censales colindantes y de cierta homogeneidad urbanística, de entre 3.500 y 15.000 habitantes en las que el valor de Indicador de Inmigración (I-INMG) del conjunto supera el valor establecido como referencia (20%).

INDICADOR DE INMIGRACIÓN (I-INMG)

Porcentaje de población nacida en países no pertenecientes a la UE-14, respecto a la población total. Se calcula restando al número total de nacidos en el extranjero, los nacidos en los países de la UE-14: Alemania; Austria; Bélgica; Dinamarca; Finlandia; Francia; Reino Unido; Grecia; Irlanda; Italia; Luxemburgo; Países Bajos; Portugal; y Suecia.

Síntesis Metodológica

El cuerpo de estudio del Catálogo de Barrios Vulnerables de 2011 sigue el criterio establecido en los Catálogos anteriores: centrándose en los municipios mayores de 50.000 habitantes y capitales de provincia. Los trabajos del Catálogo de 2011, siguen la misma metodología que los de 1991, 2001, y 2006, con la única particularidad de que sólo identifican las Áreas Estadísticas Vulnerables, sin realizar el análisis urbanístico detallado que permitía identificar a partir de ellas los Barrios Vulnerables. En el Catálogo de 2011 se han delimitado AE-INMG (Área Estadística con concentraciones significativas de población inmigrante) y AEV (Áreas Estadísticas Vulnerables según los 3 Indicadores Básicos de Vulnerabilidad Urbana: IBVU Estudios, IBVU Vivienda o IBVU Paro). Estas delimitaciones son independientes y pueden superponerse para su análisis en el Visor del Catálogo.

En el caso del Indicador de Inmigración (I-INMG), para el desarrollo del estudio de 2011 se ha partido del análisis de la evolución de los Barrios con concentraciones significativas de población inmigrante identificados previamente en el año 2006, viendo primero si seguían o no cumpliendo esta condición en el año 2011. Posteriormente, se han identificado las nuevas Áreas Estadísticas con concentraciones significativas de población inmigrante (AE-INMG) no coincidentes con Barrios identificados en el Catálogo de 2006, incluyendo también las ciudades que no contaban con Barrios de este tipo en el año 2006.

Una vez identificadas las secciones censales que en 2011 superan los umbrales de referencia del Indicador de Inmigración (I-INMG), se procede a agrupar estas secciones en Áreas Estadísticas con concentraciones significativas de población inmigrante (AE-INMG).

La metodología detallada completa puede consultarse en:

https://apps.fomento.gob.es/BarriosVulnerables/static/adjunto/Sintesis_metodologica_general_catalogo_bbvv.pdf

Datos sociodemográficos (Censo 2011)	Sección censal 2807915102		AE-INMG 28079069	
	Valores absolutos	%	Valores absolutos	%
Población total	835		11.075	
Población nacida en el extranjero total	115	13,77	2.325	20,99
Población nacida en el extranjero (excepto UE-15)	115	13,77	s.d.	s.d.

	Sección	AE-INMG	Municipio	Comunidad Autónoma	España
INDICADOR DE INMIGRACIÓN (I-INMG)	13,77	s.d.	14,86	14,60	9,99
INDICADORES BÁSICOS DE VULNERABILIDAD URBANA (IBVU) (4)					
IBVU Estudios (5)	7,04	7,51	7,65	7,69	10,92
IBVU Vivienda (6)	0,00	5,98	7,23	4,40	6,99
IBVU Paro (7)	25,88	23,72	21,47	23,12	29,64

(4) Además del Indicador de Inmigración (I-INMG) se ofrecen los valores de los 3 Indicadores Básicos de Vulnerabilidad Urbana (IBVU) para poder analizar la situación de cada sección censal y AE-INMG en relación con los valores de referencia de vulnerabilidad para estos 3 indicadores.

(5) IBVU Estudios: Porcentaje de población analfabeta y sin estudios de 16 años o más, sobre el total de población de 16 años o más. Valor de referencia de vulnerabilidad (2011): 16,38%.

(6) IBVU Vivienda: Porcentaje de viviendas familiares (principales, secundarias, vacías) en edificios en estado en estado ruinoso, malo o deficiente, sobre el total de viviendas familiares (principales, secundarias, vacías). Valor de referencia de vulnerabilidad (2011): 17,50 %.

(7) IBVU Paro: Porcentaje de la población de 16 años o más en situación de paro, respecto al total de población activa de 16 años o más. Valor de referencia de vulnerabilidad (2011): 42,33 %.

Definiciones

ÁREA ESTADÍSTICA CON CONCENTRACIONES SIGNIFICATIVAS DE POBLACIÓN INMIGRANTE (AE-INMG)

Agrupación de secciones censales colindantes y de cierta homogeneidad urbanística, de entre 3.500 y 15.000 habitantes en las que el valor de Indicador de Inmigración (I-INMG) del conjunto supera el valor establecido como referencia (20%).

INDICADOR DE INMIGRACIÓN (I-INMG)

Porcentaje de población nacida en países no pertenecientes a la UE-14, respecto a la población total. Se calcula restando al número total de nacidos en el extranjero, los nacidos en los países de la UE-14: Alemania; Austria; Bélgica; Dinamarca; Finlandia; Francia; Reino Unido; Grecia; Irlanda; Italia; Luxemburgo; Países Bajos; Portugal; y Suecia.

Síntesis Metodológica

El cuerpo de estudio del Catálogo de Barrios Vulnerables de 2011 sigue el criterio establecido en los Catálogos anteriores: centrándose en los municipios mayores de 50.000 habitantes y capitales de provincia. Los trabajos del Catálogo de 2011, siguen la misma metodología que los de 1991, 2001, y 2006, con la única particularidad de que sólo identifican las Áreas Estadísticas Vulnerables, sin realizar el análisis urbanístico detallado que permitía identificar a partir de ellas los Barrios Vulnerables. En el Catálogo de 2011 se han delimitado AE-INMG (Área Estadística con concentraciones significativas de población inmigrante) y AEV (Áreas Estadísticas Vulnerables según los 3 Indicadores Básicos de Vulnerabilidad Urbana: IBVU Estudios, IBVU Vivienda o IBVU Paro). Estas delimitaciones son independientes y pueden superponerse para su análisis en el Visor del Catálogo.

En el caso del Indicador de Inmigración (I-INMG), para el desarrollo del estudio de 2011 se ha partido del análisis de la evolución de los Barrios con concentraciones significativas de población inmigrante identificados previamente en el año 2006, viendo primero si seguían o no cumpliendo esta condición en el año 2011. Posteriormente, se han identificado las nuevas Áreas Estadísticas con concentraciones significativas de población inmigrante (AE-INMG) no coincidentes con Barrios identificados en el Catálogo de 2006, incluyendo también las ciudades que no contaban con Barrios de este tipo en el año 2006.

Una vez identificadas las secciones censales que en 2011 superan los umbrales de referencia del Indicador de Inmigración (I-INMG), se procede a agrupar estas secciones en Áreas Estadísticas con concentraciones significativas de población inmigrante (AE-INMG).

La metodología detallada completa puede consultarse en:

https://apps.fomento.gob.es/BarriosVulnerables/static/adjunto/Sintesis_metodologica_general_catalogo_bbvv.pdf

Datos sociodemográficos (Censo 2011)	Sección censal 2807915103		AE-INMG 28079069	
	Valores absolutos	%	Valores absolutos	%
Población total	1.135		11.075	
Población nacida en el extranjero total	210	18,50	2.325	20,99
Población nacida en el extranjero (excepto UE-15)	215	18,94	s.d.	s.d.

	Sección	AE-INMG	Municipio	Comunidad Autónoma	España
INDICADOR DE INMIGRACIÓN (I-INMG)	18,94	s.d.	14,86	14,60	9,99
INDICADORES BÁSICOS DE VULNERABILIDAD URBANA (IBVU) (4)					
IBVU Estudios (5)	4,59	7,51	7,65	7,69	10,92
IBVU Vivienda (6)	16,51	5,98	7,23	4,40	6,99
IBVU Paro (7)	20,49	23,72	21,47	23,12	29,64

(4) Además del Indicador de Inmigración (I-INMG) se ofrecen los valores de los 3 Indicadores Básicos de Vulnerabilidad Urbana (IBVU) para poder analizar la situación de cada sección censal y AE-INMG en relación con los valores de referencia de vulnerabilidad para estos 3 indicadores.

(5) IBVU Estudios: Porcentaje de población analfabeta y sin estudios de 16 años o más, sobre el total de población de 16 años o más. Valor de referencia de vulnerabilidad (2011): 16,38%.

(6) IBVU Vivienda: Porcentaje de viviendas familiares (principales, secundarias, vacías) en edificios en estado en estado ruinoso, malo o deficiente, sobre el total de viviendas familiares (principales, secundarias, vacías). Valor de referencia de vulnerabilidad (2011): 17,50 %.

(7) IBVU Paro: Porcentaje de la población de 16 años o más en situación de paro, respecto al total de población activa de 16 años o más. Valor de referencia de vulnerabilidad (2011): 42,33 %.

Definiciones

ÁREA ESTADÍSTICA CON CONCENTRACIONES SIGNIFICATIVAS DE POBLACIÓN INMIGRANTE (AE-INMG)

Agrupación de secciones censales colindantes y de cierta homogeneidad urbanística, de entre 3.500 y 15.000 habitantes en las que el valor de Indicador de Inmigración (I-INMG) del conjunto supera el valor establecido como referencia (20%).

INDICADOR DE INMIGRACIÓN (I-INMG)

Porcentaje de población nacida en países no pertenecientes a la UE-14, respecto a la población total. Se calcula restando al número total de nacidos en el extranjero, los nacidos en los países de la UE-14: Alemania; Austria; Bélgica; Dinamarca; Finlandia; Francia; Reino Unido; Grecia; Irlanda; Italia; Luxemburgo; Países Bajos; Portugal; y Suecia.

Síntesis Metodológica

El cuerpo de estudio del Catálogo de Barrios Vulnerables de 2011 sigue el criterio establecido en los Catálogos anteriores: centrándose en los municipios mayores de 50.000 habitantes y capitales de provincia. Los trabajos del Catálogo de 2011, siguen la misma metodología que los de 1991, 2001, y 2006, con la única particularidad de que sólo identifican las Áreas Estadísticas Vulnerables, sin realizar el análisis urbanístico detallado que permitía identificar a partir de ellas los Barrios Vulnerables. En el Catálogo de 2011 se han delimitado AE-INMG (Área Estadística con concentraciones significativas de población inmigrante) y AEV (Áreas Estadísticas Vulnerables según los 3 Indicadores Básicos de Vulnerabilidad Urbana: IBVU Estudios, IBVU Vivienda o IBVU Paro). Estas delimitaciones son independientes y pueden superponerse para su análisis en el Visor del Catálogo.

En el caso del Indicador de Inmigración (I-INMG), para el desarrollo del estudio de 2011 se ha partido del análisis de la evolución de los Barrios con concentraciones significativas de población inmigrante identificados previamente en el año 2006, viendo primero si seguían o no cumpliendo esta condición en el año 2011. Posteriormente, se han identificado las nuevas Áreas Estadísticas con concentraciones significativas de población inmigrante (AE-INMG) no coincidentes con Barrios identificados en el Catálogo de 2006, incluyendo también las ciudades que no contaban con Barrios de este tipo en el año 2006.

Una vez identificadas las secciones censales que en 2011 superan los umbrales de referencia del Indicador de Inmigración (I-INMG), se procede a agrupar estas secciones en Áreas Estadísticas con concentraciones significativas de población inmigrante (AE-INMG).

La metodología detallada completa puede consultarse en:

https://apps.fomento.gob.es/BarriosVulnerables/static/adjunto/Sintesis_metodologica_general_catalogo_bbvv.pdf

Datos sociodemográficos (Censo 2011)	Sección censal 2807915106		AE-INMG 28079069	
	Valores absolutos	%	Valores absolutos	%
Población total	960		11.075	
Población nacida en el extranjero total	165	17,19	2.325	20,99
Población nacida en el extranjero (excepto UE-15)	165	17,19	s.d.	s.d.

	Sección	AE-INMG	Municipio	Comunidad Autónoma	España
INDICADOR DE INMIGRACIÓN (I-INMG)	17,19	s.d.	14,86	14,60	9,99
INDICADORES BÁSICOS DE VULNERABILIDAD URBANA (IBVU) (4)					
IBVU Estudios (5)	5,20	7,51	7,65	7,69	10,92
IBVU Vivienda (6)	11,40	5,98	7,23	4,40	6,99
IBVU Paro (7)	22,94	23,72	21,47	23,12	29,64

(4) Además del Indicador de Inmigración (I-INMG) se ofrecen los valores de los 3 Indicadores Básicos de Vulnerabilidad Urbana (IBVU) para poder analizar la situación de cada sección censal y AE-INMG en relación con los valores de referencia de vulnerabilidad para estos 3 indicadores.

(5) IBVU Estudios: Porcentaje de población analfabeta y sin estudios de 16 años o más, sobre el total de población de 16 años o más. Valor de referencia de vulnerabilidad (2011): 16,38%.

(6) IBVU Vivienda: Porcentaje de viviendas familiares (principales, secundarias, vacías) en edificios en estado en estado ruinoso, malo o deficiente, sobre el total de viviendas familiares (principales, secundarias, vacías). Valor de referencia de vulnerabilidad (2011): 17,50 %.

(7) IBVU Paro: Porcentaje de la población de 16 años o más en situación de paro, respecto al total de población activa de 16 años o más. Valor de referencia de vulnerabilidad (2011): 42,33 %.

Definiciones

ÁREA ESTADÍSTICA CON CONCENTRACIONES SIGNIFICATIVAS DE POBLACIÓN INMIGRANTE (AE-INMG)

Agrupación de secciones censales colindantes y de cierta homogeneidad urbanística, de entre 3.500 y 15.000 habitantes en las que el valor de Indicador de Inmigración (I-INMG) del conjunto supera el valor establecido como referencia (20%).

INDICADOR DE INMIGRACIÓN (I-INMG)

Porcentaje de población nacida en países no pertenecientes a la UE-14, respecto a la población total. Se calcula restando al número total de nacidos en el extranjero, los nacidos en los países de la UE-14: Alemania; Austria; Bélgica; Dinamarca; Finlandia; Francia; Reino Unido; Grecia; Irlanda; Italia; Luxemburgo; Países Bajos; Portugal; y Suecia.

Síntesis Metodológica

El cuerpo de estudio del Catálogo de Barrios Vulnerables de 2011 sigue el criterio establecido en los Catálogos anteriores: centrándose en los municipios mayores de 50.000 habitantes y capitales de provincia. Los trabajos del Catálogo de 2011, siguen la misma metodología que los de 1991, 2001, y 2006, con la única particularidad de que sólo identifican las Áreas Estadísticas Vulnerables, sin realizar el análisis urbanístico detallado que permitía identificar a partir de ellas los Barrios Vulnerables. En el Catálogo de 2011 se han delimitado AE-INMG (Área Estadística con concentraciones significativas de población inmigrante) y AEV (Áreas Estadísticas Vulnerables según los 3 Indicadores Básicos de Vulnerabilidad Urbana: IBVU Estudios, IBVU Vivienda o IBVU Paro). Estas delimitaciones son independientes y pueden superponerse para su análisis en el Visor del Catálogo.

En el caso del Indicador de Inmigración (I-INMG), para el desarrollo del estudio de 2011 se ha partido del análisis de la evolución de los Barrios con concentraciones significativas de población inmigrante identificados previamente en el año 2006, viendo primero si seguían o no cumpliendo esta condición en el año 2011. Posteriormente, se han identificado las nuevas Áreas Estadísticas con concentraciones significativas de población inmigrante (AE-INMG) no coincidentes con Barrios identificados en el Catálogo de 2006, incluyendo también las ciudades que no contaban con Barrios de este tipo en el año 2006.

Una vez identificadas las secciones censales que en 2011 superan los umbrales de referencia del Indicador de Inmigración (I-INMG), se procede a agrupar estas secciones en Áreas Estadísticas con concentraciones significativas de población inmigrante (AE-INMG).

La metodología detallada completa puede consultarse en:

https://apps.fomento.gob.es/BarriosVulnerables/static/adjunto/Sintesis_metodologica_general_catalogo_bbvv.pdf

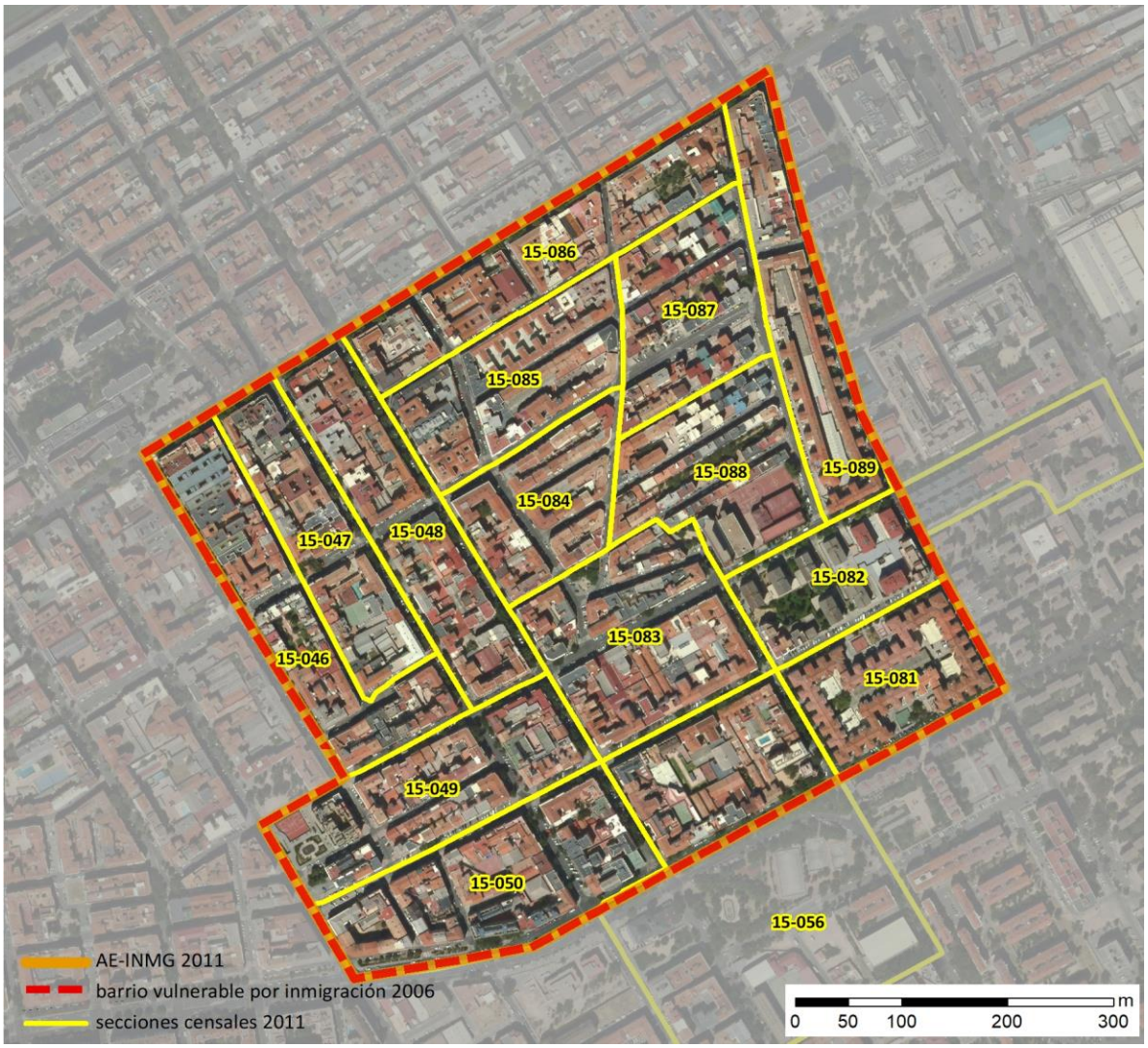

Localización en detalle del AE-INMG

Datos básicos del AE-INMG (1)

Población total	19.145
Población nacida en el extranjero total	5.910
Población nacida en el extranjero (excepto UE-15)	5.700
Densidad población (hab/Km²)	41.493,62
Superficie (ha)	46,14
Nº de secciones censales	15

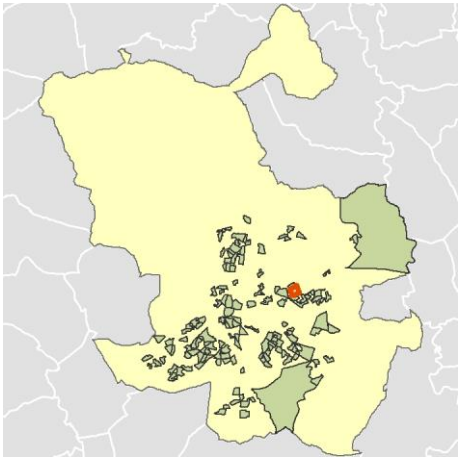

Localización del AE-INMG dentro del término municipal

	Valor del AE-INMG	Valor de referencia (2)
INDICADOR DE INMIGRACIÓN (I-INMG) (3)	**29,77 %**	20,00%

(1) Área Estadística con concentraciones significativas de población inmigrante (AE-INMG)

(2) Valor que se ha tomado como referencia para este estudio

(3) Indicador de Inmigración: (I-INMG): Porcentaje de población nacida en países no pertenecientes a la UE-14, respecto a la población total. Se calcula restando al número total de nacidos en el extranjero, los nacidos en los países de la UE-14: Alemania; Austria; Bélgica; Dinamarca; Finlandia; Francia; Reino Unido; Grecia; Irlanda; Italia; Luxemburgo; Países Bajos; Portugal; y Suecia.

Datos sociodemográficos (Censo 2011)	Sección censal 2807915046		AE-INMG 28079070	
	Valores absolutos	%	Valores absolutos	%
Población total	1.305		19.145	
Población nacida en el extranjero total	240	18,39	5.910	30,87
Población nacida en el extranjero (excepto UE-15)	240	18,39	5.700	29,77

	Sección	AE-INMG	Municipio	Comunidad Autónoma	España
INDICADOR DE INMIGRACIÓN (I-INMG)	18,39	29,77	14,86	14,60	9,99
INDICADORES BÁSICOS DE VULNERABILIDAD URBANA (IBVU) (4)					
IBVU Estudios (5)	9,32	8,93	7,65	7,69	10,92
IBVU Vivienda (6)	8,85	4,13	7,23	4,40	6,99
IBVU Paro (7)	35,04	24,13	21,47	23,12	29,64

(4) Además del Indicador de Inmigración (I-INMG) se ofrecen los valores de los 3 Indicadores Básicos de Vulnerabilidad Urbana (IBVU) para poder analizar la situación de cada sección censal y AE-INMG en relación con los valores de referencia de vulnerabilidad para estos 3 indicadores.

(5) IBVU Estudios: Porcentaje de población analfabeta y sin estudios de 16 años o más, sobre el total de población de 16 años o más. Valor de referencia de vulnerabilidad (2011): 16,38%.

(6) IBVU Vivienda: Porcentaje de viviendas familiares (principales, secundarias, vacías) en edificios en estado en estado ruinoso, malo o deficiente, sobre el total de viviendas familiares (principales, secundarias, vacías). Valor de referencia de vulnerabilidad (2011): 17,50 %.

(7) IBVU Paro: Porcentaje de la población de 16 años o más en situación de paro, respecto al total de población activa de 16 años o más. Valor de referencia de vulnerabilidad (2011): 42,33 %.

Definiciones

ÁREA ESTADÍSTICA CON CONCENTRACIONES SIGNIFICATIVAS DE POBLACIÓN INMIGRANTE (AE-INMG)

Agrupación de secciones censales colindantes y de cierta homogeneidad urbanística, de entre 3.500 y 15.000 habitantes en las que el valor de Indicador de Inmigración (I-INMG) del conjunto supera el valor establecido como referencia (20%).

INDICADOR DE INMIGRACIÓN (I-INMG)

Porcentaje de población nacida en países no pertenecientes a la UE-14, respecto a la población total. Se calcula restando al número total de nacidos en el extranjero, los nacidos en los países de la UE-14: Alemania; Austria; Bélgica; Dinamarca; Finlandia; Francia; Reino Unido; Grecia; Irlanda; Italia; Luxemburgo; Países Bajos; Portugal; y Suecia.

Síntesis Metodológica

El cuerpo de estudio del Catálogo de Barrios Vulnerables de 2011 sigue el criterio establecido en los Catálogos anteriores: centrándose en los municipios mayores de 50.000 habitantes y capitales de provincia. Los trabajos del Catálogo de 2011, siguen la misma metodología que los de 1991, 2001, y 2006, con la única particularidad de que sólo identifican las Áreas Estadísticas Vulnerables, sin realizar el análisis urbanístico detallado que permitía identificar a partir de ellas los Barrios Vulnerables. En el Catálogo de 2011 se han delimitado AE-INMG (Área Estadística con concentraciones significativas de población inmigrante) y AEV (Áreas Estadísticas Vulnerables según los 3 Indicadores Básicos de Vulnerabilidad Urbana: IBVU Estudios, IBVU Vivienda o IBVU Paro). Estas delimitaciones son independientes y pueden superponerse para su análisis en el Visor del Catálogo.

En el caso del Indicador de Inmigración (I-INMG), para el desarrollo del estudio de 2011 se ha partido del análisis de la evolución de los Barrios con concentraciones significativas de población inmigrante identificados previamente en el año 2006, viendo primero si seguían o no cumpliendo esta condición en el año 2011. Posteriormente, se han identificado las nuevas Áreas Estadísticas con concentraciones significativas de población inmigrante (AE-INMG) no coincidentes con Barrios identificados en el Catálogo de 2006, incluyendo también las ciudades que no contaban con Barrios de este tipo en el año 2006.

Una vez identificadas las secciones censales que en 2011 superan los umbrales de referencia del Indicador de Inmigración (I-INMG), se procede a agrupar estas secciones en Áreas Estadísticas con concentraciones significativas de población inmigrante (AE-INMG).

La metodología detallada completa puede consultarse en:

https://apps.fomento.gob.es/BarriosVulnerables/static/adjunto/Sintesis_metodologica_general_catalogo_bbvv.pdf

Datos sociodemográficos (Censo 2011)	Sección censal 2807915047 Valores absolutos	%	AE-INMG 28079070 Valores absolutos	%
Población total	1.180		19.145	
Población nacida en el extranjero total	450	38,14	5.910	30,87
Población nacida en el extranjero (excepto UE-15)	450	38,14	5.700	29,77

	Sección	AE-INMG	Municipio	Comunidad Autónoma	España
INDICADOR DE INMIGRACIÓN (I-INMG)	38,14	29,77	14,86	14,60	9,99
INDICADORES BÁSICOS DE VULNERABILIDAD URBANA (IBVU) (4)					
IBVU Estudios (5)	12,89	8,93	7,65	7,69	10,92
IBVU Vivienda (6)	0,00	4,13	7,23	4,40	6,99
IBVU Paro (7)	20,71	24,13	21,47	23,12	29,64

(4) Además del Indicador de Inmigración (I-INMG) se ofrecen los valores de los 3 Indicadores Básicos de Vulnerabilidad Urbana (IBVU) para poder analizar la situación de cada sección censal y AE-INMG en relación con los valores de referencia de vulnerabilidad para estos 3 indicadores.

(5) IBVU Estudios: Porcentaje de población analfabeta y sin estudios de 16 años o más, sobre el total de población de 16 años o más. Valor de referencia de vulnerabilidad (2011): 16,38%.

(6) IBVU Vivienda: Porcentaje de viviendas familiares (principales, secundarias, vacías) en edificios en estado en estado ruinoso, malo o deficiente, sobre el total de viviendas familiares (principales, secundarias, vacías). Valor de referencia de vulnerabilidad (2011): 17,50 %.

(7) IBVU Paro: Porcentaje de la población de 16 años o más en situación de paro, respecto al total de población activa de 16 años o más. Valor de referencia de vulnerabilidad (2011): 42,33 %.

Definiciones

ÁREA ESTADÍSTICA CON CONCENTRACIONES SIGNIFICATIVAS DE POBLACIÓN INMIGRANTE (AE-INMG)

Agrupación de secciones censales colindantes y de cierta homogeneidad urbanística, de entre 3.500 y 15.000 habitantes en las que el valor de Indicador de Inmigración (I-INMG) del conjunto supera el valor establecido como referencia (20%).

INDICADOR DE INMIGRACIÓN (I-INMG)

Porcentaje de población nacida en países no pertenecientes a la UE-14, respecto a la población total. Se calcula restando al número total de nacidos en el extranjero, los nacidos en los países de la UE-14: Alemania; Austria; Bélgica; Dinamarca; Finlandia; Francia; Reino Unido; Grecia; Irlanda; Italia; Luxemburgo; Países Bajos; Portugal; y Suecia.

Síntesis Metodológica

El cuerpo de estudio del Catálogo de Barrios Vulnerables de 2011 sigue el criterio establecido en los Catálogos anteriores: centrándose en los municipios mayores de 50.000 habitantes y capitales de provincia. Los trabajos del Catálogo de 2011, siguen la misma metodología que los de 1991, 2001, y 2006, con la única particularidad de que sólo identifican las Áreas Estadísticas Vulnerables, sin realizar el análisis urbanístico detallado que permitía identificar a partir de ellas los Barrios Vulnerables. En el Catálogo de 2011 se han delimitado AE-INMG (Área Estadística con concentraciones significativas de población inmigrante) y AEV (Áreas Estadísticas Vulnerables según los 3 Indicadores Básicos de Vulnerabilidad Urbana: IBVU Estudios, IBVU Vivienda o IBVU Paro). Estas delimitaciones son independientes y pueden superponerse para su análisis en el Visor del Catálogo.

En el caso del Indicador de Inmigración (I-INMG), para el desarrollo del estudio de 2011 se ha partido del análisis de la evolución de los Barrios con concentraciones significativas de población inmigrante identificados previamente en el año 2006, viendo primero si seguían o no cumpliendo esta condición en el año 2011. Posteriormente, se han identificado las nuevas Áreas Estadísticas con concentraciones significativas de población inmigrante (AE-INMG) no coincidentes con Barrios identificados en el Catálogo de 2006, incluyendo también las ciudades que no contaban con Barrios de este tipo en el año 2006.

Una vez identificadas las secciones censales que en 2011 superan los umbrales de referencia del Indicador de Inmigración (I-INMG), se procede a agrupar estas secciones en Áreas Estadísticas con concentraciones significativas de población inmigrante (AE-INMG).

La metodología detallada completa puede consultarse en:

https://apps.fomento.gob.es/BarriosVulnerables/static/adjunto/Sintesis_metodologica_general_catalogo_bbvv.pdf

Datos sociodemográficos (Censo 2011)	Sección censal 2807915048		AE-INMG 28079070	
	Valores absolutos	%	Valores absolutos	%
Población total	1.200		19.145	
Población nacida en el extranjero total	125	10,42	5.910	30,87
Población nacida en el extranjero (excepto UE-15)	105	8,75	5.700	29,77

	Sección	AE-INMG	Municipio	Comunidad Autónoma	España
INDICADOR DE INMIGRACIÓN (I-INMG)	8,75	29,77	14,86	14,60	9,99
INDICADORES BÁSICOS DE VULNERABILIDAD URBANA (IBVU) (4)					
IBVU Estudios (5)	7,31	8,93	7,65	7,69	10,92
IBVU Vivienda (6)	27,36	4,13	7,23	4,40	6,99
IBVU Paro (7)	31,51	24,13	21,47	23,12	29,64

(4) Además del Indicador de Inmigración (I-INMG) se ofrecen los valores de los 3 Indicadores Básicos de Vulnerabilidad Urbana (IBVU) para poder analizar la situación de cada sección censal y AE-INMG en relación con los valores de referencia de vulnerabilidad para estos 3 indicadores.

(5) IBVU Estudios: Porcentaje de población analfabeta y sin estudios de 16 años o más, sobre el total de población de 16 años o más. Valor de referencia de vulnerabilidad (2011): 16,38%.

(6) IBVU Vivienda: Porcentaje de viviendas familiares (principales, secundarias, vacías) en edificios en estado en estado ruinoso, malo o deficiente, sobre el total de viviendas familiares (principales, secundarias, vacías). Valor de referencia de vulnerabilidad (2011): 17,50 %.

(7) IBVU Paro: Porcentaje de la población de 16 años o más en situación de paro, respecto al total de población activa de 16 años o más. Valor de referencia de vulnerabilidad (2011): 42,33 %.

Definiciones

ÁREA ESTADÍSTICA CON CONCENTRACIONES SIGNIFICATIVAS DE POBLACIÓN INMIGRANTE (AE-INMG)

Agrupación de secciones censales colindantes y de cierta homogeneidad urbanística, de entre 3.500 y 15.000 habitantes en las que el valor de Indicador de Inmigración (I-INMG) del conjunto supera el valor establecido como referencia (20%).

INDICADOR DE INMIGRACIÓN (I-INMG)

Porcentaje de población nacida en países no pertenecientes a la UE-14, respecto a la población total. Se calcula restando al número total de nacidos en el extranjero, los nacidos en los países de la UE-14: Alemania; Austria; Bélgica; Dinamarca; Finlandia; Francia; Reino Unido; Grecia; Irlanda; Italia; Luxemburgo; Países Bajos; Portugal; y Suecia.

Síntesis Metodológica

El cuerpo de estudio del Catálogo de Barrios Vulnerables de 2011 sigue el criterio establecido en los Catálogos anteriores: centrándose en los municipios mayores de 50.000 habitantes y capitales de provincia. Los trabajos del Catálogo de 2011, siguen la misma metodología que los de 1991, 2001, y 2006, con la única particularidad de que sólo identifican las Áreas Estadísticas Vulnerables, sin realizar el análisis urbanístico detallado que permitía identificar a partir de ellas los Barrios Vulnerables. En el Catálogo de 2011 se han delimitado AE-INMG (Área Estadística con concentraciones significativas de población inmigrante) y AEV (Áreas Estadísticas Vulnerables según los 3 Indicadores Básicos de Vulnerabilidad Urbana: IBVU Estudios, IBVU Vivienda o IBVU Paro). Estas delimitaciones son independientes y pueden superponerse para su análisis en el Visor del Catálogo.

En el caso del Indicador de Inmigración (I-INMG), para el desarrollo del estudio de 2011 se ha partido del análisis de la evolución de los Barrios con concentraciones significativas de población inmigrante identificados previamente en el año 2006, viendo primero si seguían o no cumpliendo esta condición en el año 2011. Posteriormente, se han identificado las nuevas Áreas Estadísticas con concentraciones significativas de población inmigrante (AE-INMG) no coincidentes con Barrios identificados en el Catálogo de 2006, incluyendo también las ciudades que no contaban con Barrios de este tipo en el año 2006.

Una vez identificadas las secciones censales que en 2011 superan los umbrales de referencia del Indicador de Inmigración (I-INMG), se procede a agrupar estas secciones en Áreas Estadísticas con concentraciones significativas de población inmigrante (AE-INMG).

La metodología detallada completa puede consultarse en:

https://apps.fomento.gob.es/BarriosVulnerables/static/adjunto/Sintesis_metodologica_general_catalogo_bbvv.pdf

Datos sociodemográficos (Censo 2011)	Sección censal 2807915049		AE-INMG 28079070	
	Valores absolutos	%	Valores absolutos	%
Población total	1.415		19.145	
Población nacida en el extranjero total	565	39,93	5.910	30,87
Población nacida en el extranjero (excepto UE-15)	565	39,93	5.700	29,77

	Sección	AE-INMG	Municipio	Comunidad Autónoma	España
INDICADOR DE INMIGRACIÓN (I-INMG)	39,93	29,77	14,86	14,60	9,99
INDICADORES BÁSICOS DE VULNERABILIDAD URBANA (IBVU) (4)					
IBVU Estudios (5)	10,20	8,93	7,65	7,69	10,92
IBVU Vivienda (6)	0,00	4,13	7,23	4,40	6,99
IBVU Paro (7)	35,33	24,13	21,47	23,12	29,64

(4) Además del Indicador de Inmigración (I-INMG) se ofrecen los valores de los 3 Indicadores Básicos de Vulnerabilidad Urbana (IBVU) para poder analizar la situación de cada sección censal y AE-INMG en relación con los valores de referencia de vulnerabilidad para estos 3 indicadores.

(5) IBVU Estudios: Porcentaje de población analfabeta y sin estudios de 16 años o más, sobre el total de población de 16 años o más. Valor de referencia de vulnerabilidad (2011): 16,38%.

(6) IBVU Vivienda: Porcentaje de viviendas familiares (principales, secundarias, vacías) en edificios en estado en estado ruinoso, malo o deficiente, sobre el total de viviendas familiares (principales, secundarias, vacías). Valor de referencia de vulnerabilidad (2011): 17,50 %.

(7) IBVU Paro: Porcentaje de la población de 16 años o más en situación de paro, respecto al total de población activa de 16 años o más. Valor de referencia de vulnerabilidad (2011): 42,33 %.

Definiciones

ÁREA ESTADÍSTICA CON CONCENTRACIONES SIGNIFICATIVAS DE POBLACIÓN INMIGRANTE (AE-INMG)

Agrupación de secciones censales colindantes y de cierta homogeneidad urbanística, de entre 3.500 y 15.000 habitantes en las que el valor de Indicador de Inmigración (I-INMG) del conjunto supera el valor establecido como referencia (20%).

INDICADOR DE INMIGRACIÓN (I-INMG)

Porcentaje de población nacida en países no pertenecientes a la UE-14, respecto a la población total. Se calcula restando al número total de nacidos en el extranjero, los nacidos en los países de la UE-14: Alemania; Austria; Bélgica; Dinamarca; Finlandia; Francia; Reino Unido; Grecia; Irlanda; Italia; Luxemburgo; Países Bajos; Portugal; y Suecia.

Síntesis Metodológica

El cuerpo de estudio del Catálogo de Barrios Vulnerables de 2011 sigue el criterio establecido en los Catálogos anteriores: centrándose en los municipios mayores de 50.000 habitantes y capitales de provincia. Los trabajos del Catálogo de 2011, siguen la misma metodología que los de 1991, 2001, y 2006, con la única particularidad de que sólo identifican las Áreas Estadísticas Vulnerables, sin realizar el análisis urbanístico detallado que permitía identificar a partir de ellas los Barrios Vulnerables. En el Catálogo de 2011 se han delimitado AE-INMG (Área Estadística con concentraciones significativas de población inmigrante) y AEV (Áreas Estadísticas Vulnerables según los 3 Indicadores Básicos de Vulnerabilidad Urbana: IBVU Estudios, IBVU Vivienda o IBVU Paro). Estas delimitaciones son independientes y pueden superponerse para su análisis en el Visor del Catálogo.

En el caso del Indicador de Inmigración (I-INMG), para el desarrollo del estudio de 2011 se ha partido del análisis de la evolución de los Barrios con concentraciones significativas de población inmigrante identificados previamente en el año 2006, viendo primero si seguían o no cumpliendo esta condición en el año 2011. Posteriormente, se han identificado las nuevas Áreas Estadísticas con concentraciones significativas de población inmigrante (AE-INMG) no coincidentes con Barrios identificados en el Catálogo de 2006, incluyendo también las ciudades que no contaban con Barrios de este tipo en el año 2006.

Una vez identificadas las secciones censales que en 2011 superan los umbrales de referencia del Indicador de Inmigración (I-INMG), se procede a agrupar estas secciones en Áreas Estadísticas con concentraciones significativas de población inmigrante (AE-INMG).

La metodología detallada completa puede consultarse en:

https://apps.fomento.gob.es/BarriosVulnerables/static/adjunto/Sintesis_metodologica_general_catalogo_bbvv.pdf

Datos sociodemográficos (Censo 2011)	Sección censal 2807915050		AE-INMG 28079070	
	Valores absolutos	%	Valores absolutos	%
Población total	810		19.145	
Población nacida en el extranjero total	70	8,64	5.910	30,87
Población nacida en el extranjero (excepto UE-15)	0	0,00	5.700	29,77

	Sección	AE-INMG	Municipio	Comunidad Autónoma	España
INDICADOR DE INMIGRACIÓN (I-INMG)	0,00	29,77	14,86	14,60	9,99
INDICADORES BÁSICOS DE VULNERABILIDAD URBANA (IBVU) (4)					
IBVU Estudios (5)	11,11	8,93	7,65	7,69	10,92
IBVU Vivienda (6)	0,00	4,13	7,23	4,40	6,99
IBVU Paro (7)	19,32	24,13	21,47	23,12	29,64

(4) Además del Indicador de Inmigración (I-INMG) se ofrecen los valores de los 3 Indicadores Básicos de Vulnerabilidad Urbana (IBVU) para poder analizar la situación de cada sección censal y AE-INMG en relación con los valores de referencia de vulnerabilidad para estos 3 indicadores.

(5) IBVU Estudios: Porcentaje de población analfabeta y sin estudios de 16 años o más, sobre el total de población de 16 años o más. Valor de referencia de vulnerabilidad (2011): 16,38%.

(6) IBVU Vivienda: Porcentaje de viviendas familiares (principales, secundarias, vacías) en edificios en estado en estado ruinoso, malo o deficiente, sobre el total de viviendas familiares (principales, secundarias, vacías). Valor de referencia de vulnerabilidad (2011): 17,50 %.

(7) IBVU Paro: Porcentaje de la población de 16 años o más en situación de paro, respecto al total de población activa de 16 años o más. Valor de referencia de vulnerabilidad (2011): 42,33 %.

Definiciones

ÁREA ESTADÍSTICA CON CONCENTRACIONES SIGNIFICATIVAS DE POBLACIÓN INMIGRANTE (AE-INMG)

Agrupación de secciones censales colindantes y de cierta homogeneidad urbanística, de entre 3.500 y 15.000 habitantes en las que el valor de Indicador de Inmigración (I-INMG) del conjunto supera el valor establecido como referencia (20%).

INDICADOR DE INMIGRACIÓN (I-INMG)

Porcentaje de población nacida en países no pertenecientes a la UE-14, respecto a la población total. Se calcula restando al número total de nacidos en el extranjero, los nacidos en los países de la UE-14: Alemania; Austria; Bélgica; Dinamarca; Finlandia; Francia; Reino Unido; Grecia; Irlanda; Italia; Luxemburgo; Países Bajos; Portugal; y Suecia.

Síntesis Metodológica

El cuerpo de estudio del Catálogo de Barrios Vulnerables de 2011 sigue el criterio establecido en los Catálogos anteriores: centrándose en los municipios mayores de 50.000 habitantes y capitales de provincia. Los trabajos del Catálogo de 2011, siguen la misma metodología que los de 1991, 2001, y 2006, con la única particularidad de que sólo identifican las Áreas Estadísticas Vulnerables, sin realizar el análisis urbanístico detallado que permitía identificar a partir de ellas los Barrios Vulnerables. En el Catálogo de 2011 se han delimitado AE-INMG (Área Estadística con concentraciones significativas de población inmigrante) y AEV (Áreas Estadísticas Vulnerables según los 3 Indicadores Básicos de Vulnerabilidad Urbana: IBVU Estudios, IBVU Vivienda o IBVU Paro). Estas delimitaciones son independientes y pueden superponerse para su análisis en el Visor del Catálogo.

En el caso del Indicador de Inmigración (I-INMG), para el desarrollo del estudio de 2011 se ha partido del análisis de la evolución de los Barrios con concentraciones significativas de población inmigrante identificados previamente en el año 2006, viendo primero si seguían o no cumpliendo esta condición en el año 2011. Posteriormente, se han identificado las nuevas Áreas Estadísticas con concentraciones significativas de población inmigrante (AE-INMG) no coincidentes con Barrios identificados en el Catálogo de 2006, incluyendo también las ciudades que no contaban con Barrios de este tipo en el año 2006.

Una vez identificadas las secciones censales que en 2011 superan los umbrales de referencia del Indicador de Inmigración (I-INMG), se procede a agrupar estas secciones en Áreas Estadísticas con concentraciones significativas de población inmigrante (AE-INMG).

La metodología detallada completa puede consultarse en:

https://apps.fomento.gob.es/BarriosVulnerables/static/adjunto/Sintesis_metodologica_general_catalogo_bbvv.pdf

Datos sociodemográficos (Censo 2011)	Sección censal 2807915056		AE-INMG 28079070	
	Valores absolutos	%	Valores absolutos	%
Población total	860		19.145	
Población nacida en el extranjero total	140	16,28	5.910	30,87
Población nacida en el extranjero (excepto UE-15)	130	15,12	5.700	29,77

	Sección	AE-INMG	Municipio	Comunidad Autónoma	España
INDICADOR DE INMIGRACIÓN (I-INMG)	15,12	29,77	14,86	14,60	9,99
INDICADORES BÁSICOS DE VULNERABILIDAD URBANA (IBVU) (4)					
IBVU Estudios (5)	21,25	8,93	7,65	7,69	10,92
IBVU Vivienda (6)	0,00	4,13	7,23	4,40	6,99
IBVU Paro (7)	11,54	24,13	21,47	23,12	29,64

(4) Además del Indicador de Inmigración (I-INMG) se ofrecen los valores de los 3 Indicadores Básicos de Vulnerabilidad Urbana (IBVU) para poder analizar la situación de cada sección censal y AE-INMG en relación con los valores de referencia de vulnerabilidad para estos 3 indicadores.

(5) IBVU Estudios: Porcentaje de población analfabeta y sin estudios de 16 años o más, sobre el total de población de 16 años o más. Valor de referencia de vulnerabilidad (2011): 16,38%.

(6) IBVU Vivienda: Porcentaje de viviendas familiares (principales, secundarias, vacías) en edificios en estado en estado ruinoso, malo o deficiente, sobre el total de viviendas familiares (principales, secundarias, vacías). Valor de referencia de vulnerabilidad (2011): 17,50 %.

(7) IBVU Paro: Porcentaje de la población de 16 años o más en situación de paro, respecto al total de población activa de 16 años o más. Valor de referencia de vulnerabilidad (2011): 42,33 %.

Definiciones

ÁREA ESTADÍSTICA CON CONCENTRACIONES SIGNIFICATIVAS DE POBLACIÓN INMIGRANTE (AE-INMG)

Agrupación de secciones censales colindantes y de cierta homogeneidad urbanística, de entre 3.500 y 15.000 habitantes en las que el valor de Indicador de Inmigración (I-INMG) del conjunto supera el valor establecido como referencia (20%).

INDICADOR DE INMIGRACIÓN (I-INMG)

Porcentaje de población nacida en países no pertenecientes a la UE-14, respecto a la población total. Se calcula restando al número total de nacidos en el extranjero, los nacidos en los países de la UE-14: Alemania; Austria; Bélgica; Dinamarca; Finlandia; Francia; Reino Unido; Grecia; Irlanda; Italia; Luxemburgo; Países Bajos; Portugal; y Suecia.

Síntesis Metodológica

El cuerpo de estudio del Catálogo de Barrios Vulnerables de 2011 sigue el criterio establecido en los Catálogos anteriores: centrándose en los municipios mayores de 50.000 habitantes y capitales de provincia. Los trabajos del Catálogo de 2011, siguen la misma metodología que los de 1991, 2001, y 2006, con la única particularidad de que sólo identifican las Áreas Estadísticas Vulnerables, sin realizar el análisis urbanístico detallado que permitía identificar a partir de ellas los Barrios Vulnerables. En el Catálogo de 2011 se han delimitado AE-INMG (Área Estadística con concentraciones significativas de población inmigrante) y AEV (Áreas Estadísticas Vulnerables según los 3 Indicadores Básicos de Vulnerabilidad Urbana: IBVU Estudios, IBVU Vivienda o IBVU Paro). Estas delimitaciones son independientes y pueden superponerse para su análisis en el Visor del Catálogo.

En el caso del Indicador de Inmigración (I-INMG), para el desarrollo del estudio de 2011 se ha partido del análisis de la evolución de los Barrios con concentraciones significativas de población inmigrante identificados previamente en el año 2006, viendo primero si seguían o no cumpliendo esta condición en el año 2011. Posteriormente, se han identificado las nuevas Áreas Estadísticas con concentraciones significativas de población inmigrante (AE-INMG) no coincidentes con Barrios identificados en el Catálogo de 2006, incluyendo también las ciudades que no contaban con Barrios de este tipo en el año 2006.

Una vez identificadas las secciones censales que en 2011 superan los umbrales de referencia del Indicador de Inmigración (I-INMG), se procede a agrupar estas secciones en Áreas Estadísticas con concentraciones significativas de población inmigrante (AE-INMG).

La metodología detallada completa puede consultarse en:

https://apps.fomento.gob.es/BarriosVulnerables/static/adjunto/Sintesis_metodologica_general_catalogo_bbvv.pdf

GOBIERNO DE ESPAÑA · MINISTERIO DE FOMENTO

2011 — Madrid

Nombre AE-INMG: **Pueblo Nuevo Sur** — Código AE-INMG: **28079070**

Datos sociodemográficos (Censo 2011)	Sección censal 2807915081 Valores absolutos	Sección censal 2807915081 %	AE-INMG 28079070 Valores absolutos	AE-INMG 28079070 %
Población total	1.715		19.145	
Población nacida en el extranjero total	805	46,94	5.910	30,87
Población nacida en el extranjero (excepto UE-15)	805	46,94	5.700	29,77

	Sección	AE-INMG	Municipio	Comunidad Autónoma	España
INDICADOR DE INMIGRACIÓN (I-INMG)	46,94	29,77	14,86	14,60	9,99
INDICADORES BÁSICOS DE VULNERABILIDAD URBANA (IBVU) (4)					
IBVU Estudios (5)	8,61	8,93	7,65	7,69	10,92
IBVU Vivienda (6)	0,00	4,13	7,23	4,40	6,99
IBVU Paro (7)	10,78	24,13	21,47	23,12	29,64

(4) Además del Indicador de Inmigración (I-INMG) se ofrecen los valores de los 3 Indicadores Básicos de Vulnerabilidad Urbana (IBVU) para poder analizar la situación de cada sección censal y AE-INMG en relación con los valores de referencia de vulnerabilidad para estos 3 indicadores.

(5) IBVU Estudios: Porcentaje de población analfabeta y sin estudios de 16 años o más, sobre el total de población de 16 años o más. Valor de referencia de vulnerabilidad (2011): 16,38%.

(6) IBVU Vivienda: Porcentaje de viviendas familiares (principales, secundarias, vacías) en edificios en estado en estado ruinoso, malo o deficiente, sobre el total de viviendas familiares (principales, secundarias, vacías). Valor de referencia de vulnerabilidad (2011): 17,50 %.

(7) IBVU Paro: Porcentaje de la población de 16 años o más en situación de paro, respecto al total de población activa de 16 años o más. Valor de referencia de vulnerabilidad (2011): 42,33 %.

Definiciones

ÁREA ESTADÍSTICA CON CONCENTRACIONES SIGNIFICATIVAS DE POBLACIÓN INMIGRANTE (AE-INMG)

Agrupación de secciones censales colindantes y de cierta homogeneidad urbanística, de entre 3.500 y 15.000 habitantes en las que el valor de Indicador de Inmigración (I-INMG) del conjunto supera el valor establecido como referencia (20%).

INDICADOR DE INMIGRACIÓN (I-INMG)

Porcentaje de población nacida en países no pertenecientes a la UE-14, respecto a la población total. Se calcula restando al número total de nacidos en el extranjero, los nacidos en los países de la UE-14: Alemania; Austria; Bélgica; Dinamarca; Finlandia; Francia; Reino Unido; Grecia; Irlanda; Italia; Luxemburgo; Países Bajos; Portugal; y Suecia.

Síntesis Metodológica

El cuerpo de estudio del Catálogo de Barrios Vulnerables de 2011 sigue el criterio establecido en los Catálogos anteriores: centrándose en los municipios mayores de 50.000 habitantes y capitales de provincia. Los trabajos del Catálogo de 2011, siguen la misma metodología que los de 1991, 2001, y 2006, con la única particularidad de que sólo identifican las Áreas Estadísticas Vulnerables, sin realizar el análisis urbanístico detallado que permitía identificar a partir de ellas los Barrios Vulnerables. En el Catálogo de 2011 se han delimitado AE-INMG (Área Estadística con concentraciones significativas de población inmigrante) y AEV (Áreas Estadísticas Vulnerables según los 3 Indicadores Básicos de Vulnerabilidad Urbana: IBVU Estudios, IBVU Vivienda o IBVU Paro). Estas delimitaciones son independientes y pueden superponerse para su análisis en el Visor del Catálogo.

En el caso del Indicador de Inmigración (I-INMG), para el desarrollo del estudio de 2011 se ha partido del análisis de la evolución de los Barrios con concentraciones significativas de población inmigrante identificados previamente en el año 2006, viendo primero si seguían o no cumpliendo esta condición en el año 2011. Posteriormente, se han identificado las nuevas Áreas Estadísticas con concentraciones significativas de población inmigrante (AE-INMG) no coincidentes con Barrios identificados en el Catálogo de 2006, incluyendo también las ciudades que no contaban con Barrios de este tipo en el año 2006.

Una vez identificadas las secciones censales que en 2011 superan los umbrales de referencia del Indicador de Inmigración (I-INMG), se procede a agrupar estas secciones en Áreas Estadísticas con concentraciones significativas de población inmigrante (AE-INMG).

La metodología detallada completa puede consultarse en:

https://apps.fomento.gob.es/BarriosVulnerables/static/adjunto/Sintesis_metodologica_general_catalogo_bbvv.pdf

Datos sociodemográficos (Censo 2011)	Sección censal 2807915082		AE-INMG 28079070	
	Valores absolutos	%	Valores absolutos	%
Población total	1.520		19.145	
Población nacida en el extranjero total	535	35,20	5.910	30,87
Población nacida en el extranjero (excepto UE-15)	510	33,55	5.700	29,77

	Sección	AE-INMG	Municipio	Comunidad Autónoma	España
INDICADOR DE INMIGRACIÓN (I-INMG)	33,55	29,77	14,86	14,60	9,99
INDICADORES BÁSICOS DE VULNERABILIDAD URBANA (IBVU) (4)					
IBVU Estudios (5)	7,69	8,93	7,65	7,69	10,92
IBVU Vivienda (6)	0,00	4,13	7,23	4,40	6,99
IBVU Paro (7)	26,09	24,13	21,47	23,12	29,64

(4) Además del Indicador de Inmigración (I-INMG) se ofrecen los valores de los 3 Indicadores Básicos de Vulnerabilidad Urbana (IBVU) para poder analizar la situación de cada sección censal y AE-INMG en relación con los valores de referencia de vulnerabilidad para estos 3 indicadores.

(5) IBVU Estudios: Porcentaje de población analfabeta y sin estudios de 16 años o más, sobre el total de población de 16 años o más. Valor de referencia de vulnerabilidad (2011): 16,38%.

(6) IBVU Vivienda: Porcentaje de viviendas familiares (principales, secundarias, vacías) en edificios en estado en estado ruinoso, malo o deficiente, sobre el total de viviendas familiares (principales, secundarias, vacías). Valor de referencia de vulnerabilidad (2011): 17,50 %.

(7) IBVU Paro: Porcentaje de la población de 16 años o más en situación de paro, respecto al total de población activa de 16 años o más. Valor de referencia de vulnerabilidad (2011): 42,33 %.

Definiciones

ÁREA ESTADÍSTICA CON CONCENTRACIONES SIGNIFICATIVAS DE POBLACIÓN INMIGRANTE (AE-INMG)

Agrupación de secciones censales colindantes y de cierta homogeneidad urbanística, de entre 3.500 y 15.000 habitantes en las que el valor de Indicador de Inmigración (I-INMG) del conjunto supera el valor establecido como referencia (20%).

INDICADOR DE INMIGRACIÓN (I-INMG)

Porcentaje de población nacida en países no pertenecientes a la UE-14, respecto a la población total. Se calcula restando al número total de nacidos en el extranjero, los nacidos en los países de la UE-14: Alemania; Austria; Bélgica; Dinamarca; Finlandia; Francia; Reino Unido; Grecia; Irlanda; Italia; Luxemburgo; Países Bajos; Portugal; y Suecia.

Síntesis Metodológica

El cuerpo de estudio del Catálogo de Barrios Vulnerables de 2011 sigue el criterio establecido en los Catálogos anteriores: centrándose en los municipios mayores de 50.000 habitantes y capitales de provincia. Los trabajos del Catálogo de 2011, siguen la misma metodología que los de 1991, 2001, y 2006, con la única particularidad de que sólo identifican las Áreas Estadísticas Vulnerables, sin realizar el análisis urbanístico detallado que permitía identificar a partir de ellas los Barrios Vulnerables. En el Catálogo de 2011 se han delimitado AE-INMG (Área Estadística con concentraciones significativas de población inmigrante) y AEV (Áreas Estadísticas Vulnerables según los 3 Indicadores Básicos de Vulnerabilidad Urbana: IBVU Estudios, IBVU Vivienda o IBVU Paro). Estas delimitaciones son independientes y pueden superponerse para su análisis en el Visor del Catálogo.

En el caso del Indicador de Inmigración (I-INMG), para el desarrollo del estudio de 2011 se ha partido del análisis de la evolución de los Barrios con concentraciones significativas de población inmigrante identificados previamente en el año 2006, viendo primero si seguían o no cumpliendo esta condición en el año 2011. Posteriormente, se han identificado las nuevas Áreas Estadísticas con concentraciones significativas de población inmigrante (AE-INMG) no coincidentes con Barrios identificados en el Catálogo de 2006, incluyendo también las ciudades que no contaban con Barrios de este tipo en el año 2006.

Una vez identificadas las secciones censales que en 2011 superan los umbrales de referencia del Indicador de Inmigración (I-INMG), se procede a agrupar estas secciones en Áreas Estadísticas con concentraciones significativas de población inmigrante (AE-INMG).

La metodología detallada completa puede consultarse en:

https://apps.fomento.gob.es/BarriosVulnerables/static/adjunto/Sintesis_metodologica_general_catalogo_bbvv.pdf

Datos sociodemográficos (Censo 2011)	Sección censal 2807915083		AE-INMG 28079070	
	Valores absolutos	%	Valores absolutos	%
Población total	1.190		19.145	
Población nacida en el extranjero total	290	24,37	5.910	30,87
Población nacida en el extranjero (excepto UE-15)	270	22,69	5.700	29,77

	Sección	AE-INMG	Municipio	Comunidad Autónoma	España
INDICADOR DE INMIGRACIÓN (I-INMG)	22,69	29,77	14,86	14,60	9,99
INDICADORES BÁSICOS DE VULNERABILIDAD URBANA (IBVU) (4)					
IBVU Estudios (5)	9,81	8,93	7,65	7,69	10,92
IBVU Vivienda (6)	10,38	4,13	7,23	4,40	6,99
IBVU Paro (7)	15,00	24,13	21,47	23,12	29,64

(4) Además del Indicador de Inmigración (I-INMG) se ofrecen los valores de los 3 Indicadores Básicos de Vulnerabilidad Urbana (IBVU) para poder analizar la situación de cada sección censal y AE-INMG en relación con los valores de referencia de vulnerabilidad para estos 3 indicadores.

(5) IBVU Estudios: Porcentaje de población analfabeta y sin estudios de 16 años o más, sobre el total de población de 16 años o más. Valor de referencia de vulnerabilidad (2011): 16,38%.

(6) IBVU Vivienda: Porcentaje de viviendas familiares (principales, secundarias, vacías) en edificios en estado en estado ruinoso, malo o deficiente, sobre el total de viviendas familiares (principales, secundarias, vacías). Valor de referencia de vulnerabilidad (2011): 17,50 %.

(7) IBVU Paro: Porcentaje de la población de 16 años o más en situación de paro, respecto al total de población activa de 16 años o más. Valor de referencia de vulnerabilidad (2011): 42,33 %.

Definiciones

ÁREA ESTADÍSTICA CON CONCENTRACIONES SIGNIFICATIVAS DE POBLACIÓN INMIGRANTE (AE-INMG)

Agrupación de secciones censales colindantes y de cierta homogeneidad urbanística, de entre 3.500 y 15.000 habitantes en las que el valor de Indicador de Inmigración (I-INMG) del conjunto supera el valor establecido como referencia (20%).

INDICADOR DE INMIGRACIÓN (I-INMG)

Porcentaje de población nacida en países no pertenecientes a la UE-14, respecto a la población total. Se calcula restando al número total de nacidos en el extranjero, los nacidos en los países de la UE-14: Alemania; Austria; Bélgica; Dinamarca; Finlandia; Francia; Reino Unido; Grecia; Irlanda; Italia; Luxemburgo; Países Bajos; Portugal; y Suecia.

Síntesis Metodológica

El cuerpo de estudio del Catálogo de Barrios Vulnerables de 2011 sigue el criterio establecido en los Catálogos anteriores: centrándose en los municipios mayores de 50.000 habitantes y capitales de provincia. Los trabajos del Catálogo de 2011, siguen la misma metodología que los de 1991, 2001, y 2006, con la única particularidad de que sólo identifican las Áreas Estadísticas Vulnerables, sin realizar el análisis urbanístico detallado que permitía identificar a partir de ellas los Barrios Vulnerables. En el Catálogo de 2011 se han delimitado AE-INMG (Área Estadística con concentraciones significativas de población inmigrante) y AEV (Áreas Estadísticas Vulnerables según los 3 Indicadores Básicos de Vulnerabilidad Urbana: IBVU Estudios, IBVU Vivienda o IBVU Paro). Estas delimitaciones son independientes y pueden superponerse para su análisis en el Visor del Catálogo.

En el caso del Indicador de Inmigración (I-INMG), para el desarrollo del estudio de 2011 se ha partido del análisis de la evolución de los Barrios con concentraciones significativas de población inmigrante identificados previamente en el año 2006, viendo primero si seguían o no cumpliendo esta condición en el año 2011. Posteriormente, se han identificado las nuevas Áreas Estadísticas con concentraciones significativas de población inmigrante (AE-INMG) no coincidentes con Barrios identificados en el Catálogo de 2006, incluyendo también las ciudades que no contaban con Barrios de este tipo en el año 2006.

Una vez identificadas las secciones censales que en 2011 superan los umbrales de referencia del Indicador de Inmigración (I-INMG), se procede a agrupar estas secciones en Áreas Estadísticas con concentraciones significativas de población inmigrante (AE-INMG).

La metodología detallada completa puede consultarse en:

https://apps.fomento.gob.es/BarriosVulnerables/static/adjunto/Sintesis_metodologica_general_catalogo_bbvv.pdf

Datos sociodemográficos (Censo 2011)	Sección censal 2807915084		AE-INMG 28079070	
	Valores absolutos	%	Valores absolutos	%
Población total	965		19.145	
Población nacida en el extranjero total	225	23,32	5.910	30,87
Población nacida en el extranjero (excepto UE-15)	225	23,32	5.700	29,77

	Sección	AE-INMG	Municipio	Comunidad Autónoma	España
INDICADOR DE INMIGRACIÓN (I-INMG)	23,32	29,77	14,86	14,60	9,99
INDICADORES BÁSICOS DE VULNERABILIDAD URBANA (IBVU) (4)					
IBVU Estudios (5)	4,24	8,93	7,65	7,69	10,92
IBVU Vivienda (6)	0,00	4,13	7,23	4,40	6,99
IBVU Paro (7)	34,23	24,13	21,47	23,12	29,64

(4) Además del Indicador de Inmigración (I-INMG) se ofrecen los valores de los 3 Indicadores Básicos de Vulnerabilidad Urbana (IBVU) para poder analizar la situación de cada sección censal y AE-INMG en relación con los valores de referencia de vulnerabilidad para estos 3 indicadores.

(5) IBVU Estudios: Porcentaje de población analfabeta y sin estudios de 16 años o más, sobre el total de población de 16 años o más. Valor de referencia de vulnerabilidad (2011): 16,38%.

(6) IBVU Vivienda: Porcentaje de viviendas familiares (principales, secundarias, vacías) en edificios en estado en estado ruinoso, malo o deficiente, sobre el total de viviendas familiares (principales, secundarias, vacías). Valor de referencia de vulnerabilidad (2011): 17,50 %.

(7) IBVU Paro: Porcentaje de la población de 16 años o más en situación de paro, respecto al total de población activa de 16 años o más. Valor de referencia de vulnerabilidad (2011): 42,33 %.

Definiciones

ÁREA ESTADÍSTICA CON CONCENTRACIONES SIGNIFICATIVAS DE POBLACIÓN INMIGRANTE (AE-INMG)

Agrupación de secciones censales colindantes y de cierta homogeneidad urbanística, de entre 3.500 y 15.000 habitantes en las que el valor de Indicador de Inmigración (I-INMG) del conjunto supera el valor establecido como referencia (20%).

INDICADOR DE INMIGRACIÓN (I-INMG)

Porcentaje de población nacida en países no pertenecientes a la UE-14, respecto a la población total. Se calcula restando al número total de nacidos en el extranjero, los nacidos en los países de la UE-14: Alemania; Austria; Bélgica; Dinamarca; Finlandia; Francia; Reino Unido; Grecia; Irlanda; Italia; Luxemburgo; Países Bajos; Portugal; y Suecia.

Síntesis Metodológica

El cuerpo de estudio del Catálogo de Barrios Vulnerables de 2011 sigue el criterio establecido en los Catálogos anteriores: centrándose en los municipios mayores de 50.000 habitantes y capitales de provincia. Los trabajos del Catálogo de 2011, siguen la misma metodología que los de 1991, 2001, y 2006, con la única particularidad de que sólo identifican las Áreas Estadísticas Vulnerables, sin realizar el análisis urbanístico detallado que permitía identificar a partir de ellas los Barrios Vulnerables. En el Catálogo de 2011 se han delimitado AE-INMG (Área Estadística con concentraciones significativas de población inmigrante) y AEV (Áreas Estadísticas Vulnerables según los 3 Indicadores Básicos de Vulnerabilidad Urbana: IBVU Estudios, IBVU Vivienda o IBVU Paro). Estas delimitaciones son independientes y pueden superponerse para su análisis en el Visor del Catálogo.

En el caso del Indicador de Inmigración (I-INMG), para el desarrollo del estudio de 2011 se ha partido del análisis de la evolución de los Barrios con concentraciones significativas de población inmigrante identificados previamente en el año 2006, viendo primero si seguían o no cumpliendo esta condición en el año 2011. Posteriormente, se han identificado las nuevas Áreas Estadísticas con concentraciones significativas de población inmigrante (AE-INMG) no coincidentes con Barrios identificados en el Catálogo de 2006, incluyendo también las ciudades que no contaban con Barrios de este tipo en el año 2006.

Una vez identificadas las secciones censales que en 2011 superan los umbrales de referencia del Indicador de Inmigración (I-INMG), se procede a agrupar estas secciones en Áreas Estadísticas con concentraciones significativas de población inmigrante (AE-INMG).

La metodología detallada completa puede consultarse en:

https://apps.fomento.gob.es/BarriosVulnerables/static/adjunto/Sintesis_metodologica_general_catalogo_bbvv.pdf

Datos sociodemográficos (Censo 2011)	Sección censal 2807915085		AE-INMG 28079070	
	Valores absolutos	%	Valores absolutos	%
Población total	1.895		19.145	
Población nacida en el extranjero total	665	35,09	5.910	30,87
Población nacida en el extranjero (excepto UE-15)	665	35,09	5.700	29,77

	Sección	AE-INMG	Municipio	Comunidad Autónoma	España
INDICADOR DE INMIGRACIÓN (I-INMG)	35,09	29,77	14,86	14,60	9,99
INDICADORES BÁSICOS DE VULNERABILIDAD URBANA (IBVU) (4)					
IBVU Estudios (5)	8,18	8,93	7,65	7,69	10,92
IBVU Vivienda (6)	0,00	4,13	7,23	4,40	6,99
IBVU Paro (7)	19,69	24,13	21,47	23,12	29,64

(4) Además del Indicador de Inmigración (I-INMG) se ofrecen los valores de los 3 Indicadores Básicos de Vulnerabilidad Urbana (IBVU) para poder analizar la situación de cada sección censal y AE-INMG en relación con los valores de referencia de vulnerabilidad para estos 3 indicadores.

(5) IBVU Estudios: Porcentaje de población analfabeta y sin estudios de 16 años o más, sobre el total de población de 16 años o más. Valor de referencia de vulnerabilidad (2011): 16,38%.

(6) IBVU Vivienda: Porcentaje de viviendas familiares (principales, secundarias, vacías) en edificios en estado en estado ruinoso, malo o deficiente, sobre el total de viviendas familiares (principales, secundarias, vacías). Valor de referencia de vulnerabilidad (2011): 17,50 %.

(7) IBVU Paro: Porcentaje de la población de 16 años o más en situación de paro, respecto al total de población activa de 16 años o más. Valor de referencia de vulnerabilidad (2011): 42,33 %.

Definiciones

ÁREA ESTADÍSTICA CON CONCENTRACIONES SIGNIFICATIVAS DE POBLACIÓN INMIGRANTE (AE-INMG)

Agrupación de secciones censales colindantes y de cierta homogeneidad urbanística, de entre 3.500 y 15.000 habitantes en las que el valor de Indicador de Inmigración (I-INMG) del conjunto supera el valor establecido como referencia (20%).

INDICADOR DE INMIGRACIÓN (I-INMG)

Porcentaje de población nacida en países no pertenecientes a la UE-14, respecto a la población total. Se calcula restando al número total de nacidos en el extranjero, los nacidos en los países de la UE-14: Alemania; Austria; Bélgica; Dinamarca; Finlandia; Francia; Reino Unido; Grecia; Irlanda; Italia; Luxemburgo; Países Bajos; Portugal; y Suecia.

Síntesis Metodológica

El cuerpo de estudio del Catálogo de Barrios Vulnerables de 2011 sigue el criterio establecido en los Catálogos anteriores: centrándose en los municipios mayores de 50.000 habitantes y capitales de provincia. Los trabajos del Catálogo de 2011, siguen la misma metodología que los de 1991, 2001, y 2006, con la única particularidad de que sólo identifican las Áreas Estadísticas Vulnerables, sin realizar el análisis urbanístico detallado que permitía identificar a partir de ellas los Barrios Vulnerables. En el Catálogo de 2011 se han delimitado AE-INMG (Área Estadística con concentraciones significativas de población inmigrante) y AEV (Áreas Estadísticas Vulnerables según los 3 Indicadores Básicos de Vulnerabilidad Urbana: IBVU Estudios, IBVU Vivienda o IBVU Paro). Estas delimitaciones son independientes y pueden superponerse para su análisis en el Visor del Catálogo.

En el caso del Indicador de Inmigración (I-INMG), para el desarrollo del estudio de 2011 se ha partido del análisis de la evolución de los Barrios con concentraciones significativas de población inmigrante identificados previamente en el año 2006, viendo primero si seguían o no cumpliendo esta condición en el año 2011. Posteriormente, se han identificado las nuevas Áreas Estadísticas con concentraciones significativas de población inmigrante (AE-INMG) no coincidentes con Barrios identificados en el Catálogo de 2006, incluyendo también las ciudades que no contaban con Barrios de este tipo en el año 2006.

Una vez identificadas las secciones censales que en 2011 superan los umbrales de referencia del Indicador de Inmigración (I-INMG), se procede a agrupar estas secciones en Áreas Estadísticas con concentraciones significativas de población inmigrante (AE-INMG).

La metodología detallada completa puede consultarse en:

https://apps.fomento.gob.es/BarriosVulnerables/static/adjunto/Sintesis_metodologica_general_catalogo_bbvv.pdf

Datos sociodemográficos (Censo 2011)	Sección censal 2807915086		AE-INMG 28079070	
	Valores absolutos	%	Valores absolutos	%
Población total	930		19.145	
Población nacida en el extranjero total	170	18,28	5.910	30,87
Población nacida en el extranjero (excepto UE-15)	170	18,28	5.700	29,77

	Sección	AE-INMG	Municipio	Comunidad Autónoma	España
INDICADOR DE INMIGRACIÓN (I-INMG)	18,28	29,77	14,86	14,60	9,99
INDICADORES BÁSICOS DE VULNERABILIDAD URBANA (IBVU) (4)					
IBVU Estudios (5)	4,97	8,93	7,65	7,69	10,92
IBVU Vivienda (6)	0,00	4,13	7,23	4,40	6,99
IBVU Paro (7)	11,54	24,13	21,47	23,12	29,64

(4) Además del Indicador de Inmigración (I-INMG) se ofrecen los valores de los 3 Indicadores Básicos de Vulnerabilidad Urbana (IBVU) para poder analizar la situación de cada sección censal y AE-INMG en relación con los valores de referencia de vulnerabilidad para estos 3 indicadores.

(5) IBVU Estudios: Porcentaje de población analfabeta y sin estudios de 16 años o más, sobre el total de población de 16 años o más. Valor de referencia de vulnerabilidad (2011): 16,38%.

(6) IBVU Vivienda: Porcentaje de viviendas familiares (principales, secundarias, vacías) en edificios en estado en estado ruinoso, malo o deficiente, sobre el total de viviendas familiares (principales, secundarias, vacías). Valor de referencia de vulnerabilidad (2011): 17,50 %.

(7) IBVU Paro: Porcentaje de la población de 16 años o más en situación de paro, respecto al total de población activa de 16 años o más. Valor de referencia de vulnerabilidad (2011): 42,33 %.

Definiciones

ÁREA ESTADÍSTICA CON CONCENTRACIONES SIGNIFICATIVAS DE POBLACIÓN INMIGRANTE (AE-INMG)

Agrupación de secciones censales colindantes y de cierta homogeneidad urbanística, de entre 3.500 y 15.000 habitantes en las que el valor de Indicador de Inmigración (I-INMG) del conjunto supera el valor establecido como referencia (20%).

INDICADOR DE INMIGRACIÓN (I-INMG)

Porcentaje de población nacida en países no pertenecientes a la UE-14, respecto a la población total. Se calcula restando al número total de nacidos en el extranjero, los nacidos en los países de la UE-14: Alemania; Austria; Bélgica; Dinamarca; Finlandia; Francia; Reino Unido; Grecia; Irlanda; Italia; Luxemburgo; Países Bajos; Portugal; y Suecia.

Síntesis Metodológica

El cuerpo de estudio del Catálogo de Barrios Vulnerables de 2011 sigue el criterio establecido en los Catálogos anteriores: centrándose en los municipios mayores de 50.000 habitantes y capitales de provincia. Los trabajos del Catálogo de 2011, siguen la misma metodología que los de 1991, 2001, y 2006, con la única particularidad de que sólo identifican las Áreas Estadísticas Vulnerables, sin realizar el análisis urbanístico detallado que permitía identificar a partir de ellas los Barrios Vulnerables. En el Catálogo de 2011 se han delimitado AE-INMG (Área Estadística con concentraciones significativas de población inmigrante) y AEV (Áreas Estadísticas Vulnerables según los 3 Indicadores Básicos de Vulnerabilidad Urbana: IBVU Estudios, IBVU Vivienda o IBVU Paro). Estas delimitaciones son independientes y pueden superponerse para su análisis en el Visor del Catálogo.

En el caso del Indicador de Inmigración (I-INMG), para el desarrollo del estudio de 2011 se ha partido del análisis de la evolución de los Barrios con concentraciones significativas de población inmigrante identificados previamente en el año 2006, viendo primero si seguían o no cumpliendo esta condición en el año 2011. Posteriormente, se han identificado las nuevas Áreas Estadísticas con concentraciones significativas de población inmigrante (AE-INMG) no coincidentes con Barrios identificados en el Catálogo de 2006, incluyendo también las ciudades que no contaban con Barrios de este tipo en el año 2006.

Una vez identificadas las secciones censales que en 2011 superan los umbrales de referencia del Indicador de Inmigración (I-INMG), se procede a agrupar estas secciones en Áreas Estadísticas con concentraciones significativas de población inmigrante (AE-INMG).

La metodología detallada completa puede consultarse en:

https://apps.fomento.gob.es/BarriosVulnerables/static/adjunto/Sintesis_metodologica_general_catalogo_bbvv.pdf

Datos sociodemográficos (Censo 2011)	Sección censal 2807915087		AE-INMG 28079070	
	Valores absolutos	%	Valores absolutos	%
Población total	1.540		19.145	
Población nacida en el extranjero total	840	54,55	5.910	30,87
Población nacida en el extranjero (excepto UE-15)	795	51,62	5.700	29,77

	Sección	AE-INMG	Municipio	Comunidad Autónoma	España
INDICADOR DE INMIGRACIÓN (I-INMG)	51,62	29,77	14,86	14,60	9,99
INDICADORES BÁSICOS DE VULNERABILIDAD URBANA (IBVU) (4)					
IBVU Estudios (5)	11,81	8,93	7,65	7,69	10,92
IBVU Vivienda (6)	10,24	4,13	7,23	4,40	6,99
IBVU Paro (7)	34,11	24,13	21,47	23,12	29,64

(4) Además del Indicador de Inmigración (I-INMG) se ofrecen los valores de los 3 Indicadores Básicos de Vulnerabilidad Urbana (IBVU) para poder analizar la situación de cada sección censal y AE-INMG en relación con los valores de referencia de vulnerabilidad para estos 3 indicadores.

(5) IBVU Estudios: Porcentaje de población analfabeta y sin estudios de 16 años o más, sobre el total de población de 16 años o más. Valor de referencia de vulnerabilidad (2011): 16,38%.

(6) IBVU Vivienda: Porcentaje de viviendas familiares (principales, secundarias, vacías) en edificios en estado en estado ruinoso, malo o deficiente, sobre el total de viviendas familiares (principales, secundarias, vacías). Valor de referencia de vulnerabilidad (2011): 17,50 %.

(7) IBVU Paro: Porcentaje de la población de 16 años o más en situación de paro, respecto al total de población activa de 16 años o más. Valor de referencia de vulnerabilidad (2011): 42,33 %.

Definiciones

ÁREA ESTADÍSTICA CON CONCENTRACIONES SIGNIFICATIVAS DE POBLACIÓN INMIGRANTE (AE-INMG)

Agrupación de secciones censales colindantes y de cierta homogeneidad urbanística, de entre 3.500 y 15.000 habitantes en las que el valor de Indicador de Inmigración (I-INMG) del conjunto supera el valor establecido como referencia (20%).

INDICADOR DE INMIGRACIÓN (I-INMG)

Porcentaje de población nacida en países no pertenecientes a la UE-14, respecto a la población total. Se calcula restando al número total de nacidos en el extranjero, los nacidos en los países de la UE-14: Alemania; Austria; Bélgica; Dinamarca; Finlandia; Francia; Reino Unido; Grecia; Irlanda; Italia; Luxemburgo; Países Bajos; Portugal; y Suecia.

Síntesis Metodológica

El cuerpo de estudio del Catálogo de Barrios Vulnerables de 2011 sigue el criterio establecido en los Catálogos anteriores: centrándose en los municipios mayores de 50.000 habitantes y capitales de provincia. Los trabajos del Catálogo de 2011, siguen la misma metodología que los de 1991, 2001, y 2006, con la única particularidad de que sólo identifican las Áreas Estadísticas Vulnerables, sin realizar el análisis urbanístico detallado que permitía identificar a partir de ellas los Barrios Vulnerables. En el Catálogo de 2011 se han delimitado AE-INMG (Área Estadística con concentraciones significativas de población inmigrante) y AEV (Áreas Estadísticas Vulnerables según los 3 Indicadores Básicos de Vulnerabilidad Urbana: IBVU Estudios, IBVU Vivienda o IBVU Paro). Estas delimitaciones son independientes y pueden superponerse para su análisis en el Visor del Catálogo.

En el caso del Indicador de Inmigración (I-INMG), para el desarrollo del estudio de 2011 se ha partido del análisis de la evolución de los Barrios con concentraciones significativas de población inmigrante identificados previamente en el año 2006, viendo primero si seguían o no cumpliendo esta condición en el año 2011. Posteriormente, se han identificado las nuevas Áreas Estadísticas con concentraciones significativas de población inmigrante (AE-INMG) no coincidentes con Barrios identificados en el Catálogo de 2006, incluyendo también las ciudades que no contaban con Barrios de este tipo en el año 2006.

Una vez identificadas las secciones censales que en 2011 superan los umbrales de referencia del Indicador de Inmigración (I-INMG), se procede a agrupar estas secciones en Áreas Estadísticas con concentraciones significativas de población inmigrante (AE-INMG).

La metodología detallada completa puede consultarse en:

https://apps.fomento.gob.es/BarriosVulnerables/static/adjunto/Sintesis_metodologica_general_catalogo_bbvv.pdf

Datos sociodemográficos (Censo 2011)	Sección censal 2807915088		AE-INMG 28079070	
	Valores absolutos	%	Valores absolutos	%
Población total	1.590		19.145	
Población nacida en el extranjero total	510	32,08	5.910	30,87
Población nacida en el extranjero (excepto UE-15)	495	31,13	5.700	29,77

	Sección	AE-INMG	Municipio	Comunidad Autónoma	España
INDICADOR DE INMIGRACIÓN (I-INMG)	31,13	29,77	14,86	14,60	9,99
INDICADORES BÁSICOS DE VULNERABILIDAD URBANA (IBVU) (4)					
IBVU Estudios (5)	4,76	8,93	7,65	7,69	10,92
IBVU Vivienda (6)	0,00	4,13	7,23	4,40	6,99
IBVU Paro (7)	19,73	24,13	21,47	23,12	29,64

(4) Además del Indicador de Inmigración (I-INMG) se ofrecen los valores de los 3 Indicadores Básicos de Vulnerabilidad Urbana (IBVU) para poder analizar la situación de cada sección censal y AE-INMG en relación con los valores de referencia de vulnerabilidad para estos 3 indicadores.

(5) IBVU Estudios: Porcentaje de población analfabeta y sin estudios de 16 años o más, sobre el total de población de 16 años o más. Valor de referencia de vulnerabilidad (2011): 16,38%.

(6) IBVU Vivienda: Porcentaje de viviendas familiares (principales, secundarias, vacías) en edificios en estado en estado ruinoso, malo o deficiente, sobre el total de viviendas familiares (principales, secundarias, vacías). Valor de referencia de vulnerabilidad (2011): 17,50 %.

(7) IBVU Paro: Porcentaje de la población de 16 años o más en situación de paro, respecto al total de población activa de 16 años o más. Valor de referencia de vulnerabilidad (2011): 42,33 %.

Definiciones

ÁREA ESTADÍSTICA CON CONCENTRACIONES SIGNIFICATIVAS DE POBLACIÓN INMIGRANTE (AE-INMG)

Agrupación de secciones censales colindantes y de cierta homogeneidad urbanística, de entre 3.500 y 15.000 habitantes en las que el valor de Indicador de Inmigración (I-INMG) del conjunto supera el valor establecido como referencia (20%).

INDICADOR DE INMIGRACIÓN (I-INMG)

Porcentaje de población nacida en países no pertenecientes a la UE-14, respecto a la población total. Se calcula restando al número total de nacidos en el extranjero, los nacidos en los países de la UE-14: Alemania; Austria; Bélgica; Dinamarca; Finlandia; Francia; Reino Unido; Grecia; Irlanda; Italia; Luxemburgo; Países Bajos; Portugal; y Suecia.

Síntesis Metodológica

El cuerpo de estudio del Catálogo de Barrios Vulnerables de 2011 sigue el criterio establecido en los Catálogos anteriores: centrándose en los municipios mayores de 50.000 habitantes y capitales de provincia. Los trabajos del Catálogo de 2011, siguen la misma metodología que los de 1991, 2001, y 2006, con la única particularidad de que sólo identifican las Áreas Estadísticas Vulnerables, sin realizar el análisis urbanístico detallado que permitía identificar a partir de ellas los Barrios Vulnerables. En el Catálogo de 2011 se han delimitado AE-INMG (Área Estadística con concentraciones significativas de población inmigrante) y AEV (Áreas Estadísticas Vulnerables según los 3 Indicadores Básicos de Vulnerabilidad Urbana: IBVU Estudios, IBVU Vivienda o IBVU Paro). Estas delimitaciones son independientes y pueden superponerse para su análisis en el Visor del Catálogo.

En el caso del Indicador de Inmigración (I-INMG), para el desarrollo del estudio de 2011 se ha partido del análisis de la evolución de los Barrios con concentraciones significativas de población inmigrante identificados previamente en el año 2006, viendo primero si seguían o no cumpliendo esta condición en el año 2011. Posteriormente, se han identificado las nuevas Áreas Estadísticas con concentraciones significativas de población inmigrante (AE-INMG) no coincidentes con Barrios identificados en el Catálogo de 2006, incluyendo también las ciudades que no contaban con Barrios de este tipo en el año 2006.

Una vez identificadas las secciones censales que en 2011 superan los umbrales de referencia del Indicador de Inmigración (I-INMG), se procede a agrupar estas secciones en Áreas Estadísticas con concentraciones significativas de población inmigrante (AE-INMG).

La metodología detallada completa puede consultarse en:

https://apps.fomento.gob.es/BarriosVulnerables/static/adjunto/Sintesis_metodologica_general_catalogo_bbvv.pdf

Datos sociodemográficos (Censo 2011)	Sección censal 2807915089		AE-INMG 28079070	
	Valores absolutos	%	Valores absolutos	%
Población total	1.030		19.145	
Población nacida en el extranjero total	280	27,18	5.910	30,87
Población nacida en el extranjero (excepto UE-15)	275	26,70	5.700	29,77

	Sección	AE-INMG	Municipio	Comunidad Autónoma	España
INDICADOR DE INMIGRACIÓN (I-INMG)	26,70	29,77	14,86	14,60	9,99
INDICADORES BÁSICOS DE VULNERABILIDAD URBANA (IBVU) (4)					
IBVU Estudios (5)	3,87	8,93	7,65	7,69	10,92
IBVU Vivienda (6)	4,27	4,13	7,23	4,40	6,99
IBVU Paro (7)	26,61	24,13	21,47	23,12	29,64

(4) Además del Indicador de Inmigración (I-INMG) se ofrecen los valores de los 3 Indicadores Básicos de Vulnerabilidad Urbana (IBVU) para poder analizar la situación de cada sección censal y AE-INMG en relación con los valores de referencia de vulnerabilidad para estos 3 indicadores.

(5) IBVU Estudios: Porcentaje de población analfabeta y sin estudios de 16 años o más, sobre el total de población de 16 años o más. Valor de referencia de vulnerabilidad (2011): 16,38%.

(6) IBVU Vivienda: Porcentaje de viviendas familiares (principales, secundarias, vacías) en edificios en estado en estado ruinoso, malo o deficiente, sobre el total de viviendas familiares (principales, secundarias, vacías). Valor de referencia de vulnerabilidad (2011): 17,50 %.

(7) IBVU Paro: Porcentaje de la población de 16 años o más en situación de paro, respecto al total de población activa de 16 años o más. Valor de referencia de vulnerabilidad (2011): 42,33 %.

Definiciones

ÁREA ESTADÍSTICA CON CONCENTRACIONES SIGNIFICATIVAS DE POBLACIÓN INMIGRANTE (AE-INMG)

Agrupación de secciones censales colindantes y de cierta homogeneidad urbanística, de entre 3.500 y 15.000 habitantes en las que el valor de Indicador de Inmigración (I-INMG) del conjunto supera el valor establecido como referencia (20%).

INDICADOR DE INMIGRACIÓN (I-INMG)

Porcentaje de población nacida en países no pertenecientes a la UE-14, respecto a la población total. Se calcula restando al número total de nacidos en el extranjero, los nacidos en los países de la UE-14: Alemania; Austria; Bélgica; Dinamarca; Finlandia; Francia; Reino Unido; Grecia; Irlanda; Italia; Luxemburgo; Países Bajos; Portugal; y Suecia.

Síntesis Metodológica

El cuerpo de estudio del Catálogo de Barrios Vulnerables de 2011 sigue el criterio establecido en los Catálogos anteriores: centrándose en los municipios mayores de 50.000 habitantes y capitales de provincia. Los trabajos del Catálogo de 2011, siguen la misma metodología que los de 1991, 2001, y 2006, con la única particularidad de que sólo identifican las Áreas Estadísticas Vulnerables, sin realizar el análisis urbanístico detallado que permitía identificar a partir de ellas los Barrios Vulnerables. En el Catálogo de 2011 se han delimitado AE-INMG (Área Estadística con concentraciones significativas de población inmigrante) y AEV (Áreas Estadísticas Vulnerables según los 3 Indicadores Básicos de Vulnerabilidad Urbana: IBVU Estudios, IBVU Vivienda o IBVU Paro). Estas delimitaciones son independientes y pueden superponerse para su análisis en el Visor del Catálogo.

En el caso del Indicador de Inmigración (I-INMG), para el desarrollo del estudio de 2011 se ha partido del análisis de la evolución de los Barrios con concentraciones significativas de población inmigrante identificados previamente en el año 2006, viendo primero si seguían o no cumpliendo esta condición en el año 2011. Posteriormente, se han identificado las nuevas Áreas Estadísticas con concentraciones significativas de población inmigrante (AE-INMG) no coincidentes con Barrios identificados en el Catálogo de 2006, incluyendo también las ciudades que no contaban con Barrios de este tipo en el año 2006.

Una vez identificadas las secciones censales que en 2011 superan los umbrales de referencia del Indicador de Inmigración (I-INMG), se procede a agrupar estas secciones en Áreas Estadísticas con concentraciones significativas de población inmigrante (AE-INMG).

La metodología detallada completa puede consultarse en:

https://apps.fomento.gob.es/BarriosVulnerables/static/adjunto/Sintesis_metodologica_general_catalogo_bbvv.pdf

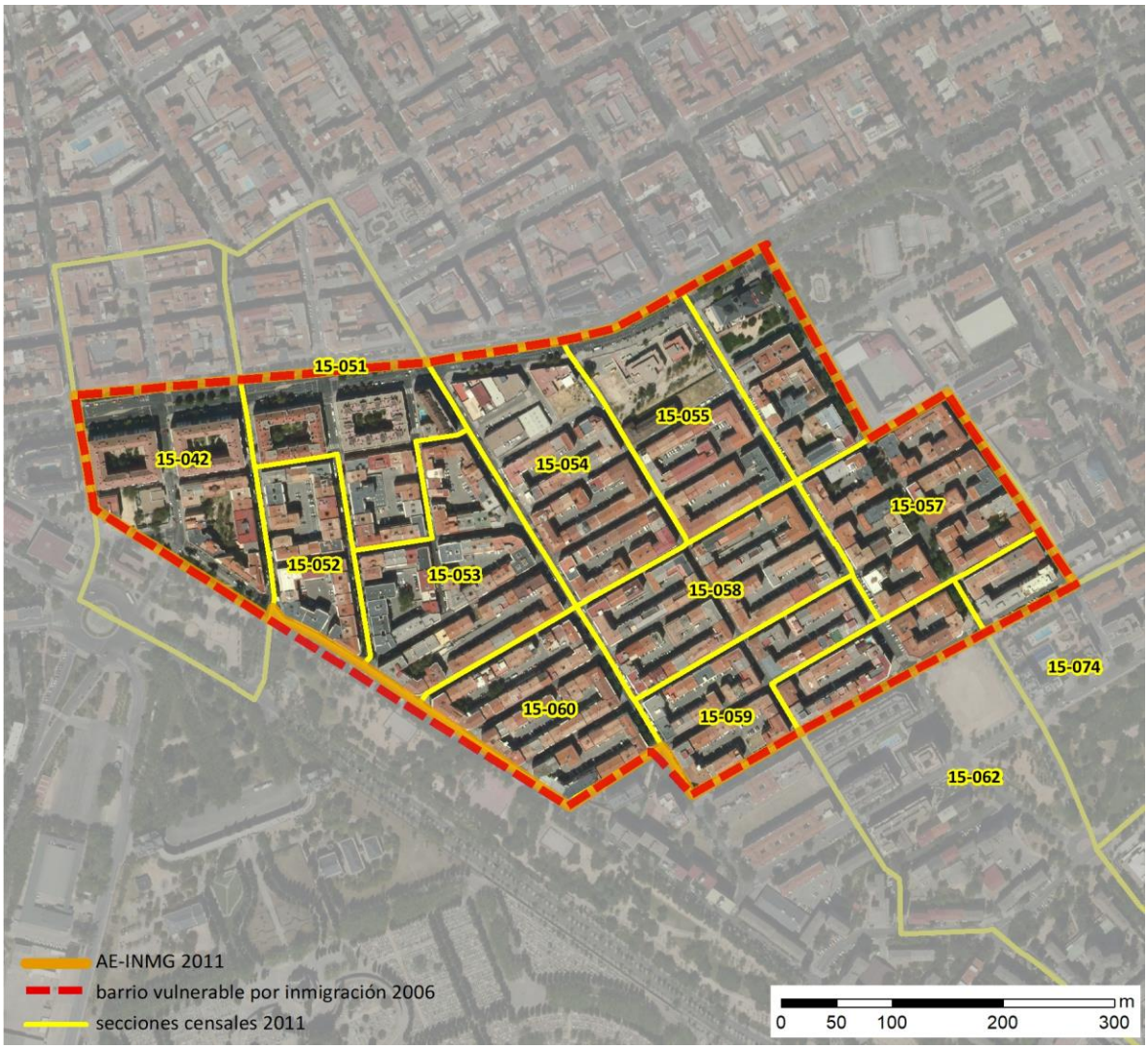

Localización en detalle del AE-INMG

Datos básicos del AE-INMG (1)

Población total	15.040
Población nacida en el extranjero total	3.790
Población nacida en el extranjero (excepto UE-15)	3.660
Densidad población (hab/Km²)	35.900,99
Superficie (ha)	41,89
Nº de secciones censales	12

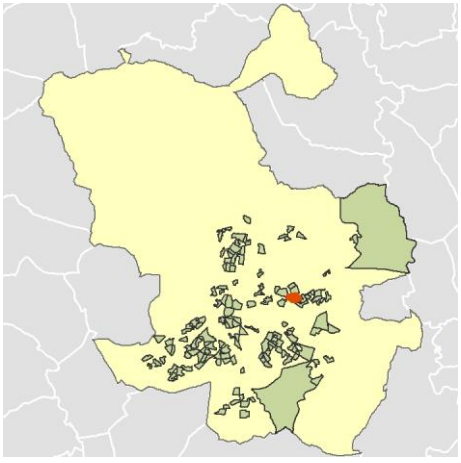

Localización del AE-INMG dentro del término municipal

	Valor del AE-INMG	Valor de referencia (2)
INDICADOR DE INMIGRACIÓN (I-INMG) (3)	**24,34 %**	20,00%

(1) Área Estadística con concentraciones significativas de población inmigrante (AE-INMG)

(2) Valor que se ha tomado como referencia para este estudio

(3) Indicador de Inmigración: (I-INMG): Porcentaje de población nacida en países no pertenecientes a la UE-14, respecto a la población total. Se calcula restando al número total de nacidos en el extranjero, los nacidos en los países de la UE-14: Alemania; Austria; Bélgica; Dinamarca; Finlandia; Francia; Reino Unido; Grecia; Irlanda; Italia; Luxemburgo; Países Bajos; Portugal; y Suecia.

GOBIERNO DE ESPAÑA · MINISTERIO DE FOMENTO

2011 — Madrid

Nombre AE-INMG: **García Noblejas** — Código AE-INMG: **28079071**

Datos sociodemográficos (Censo 2011)	Sección censal 2807915042		AE-INMG 28079071	
	Valores absolutos	%	Valores absolutos	%
Población total	1.490		15.040	
Población nacida en el extranjero total	110	7,38	3.790	25,20
Población nacida en el extranjero (excepto UE-15)	85	5,70	3.660	24,34

	Sección	AE-INMG	Municipio	Comunidad Autónoma	España
INDICADOR DE INMIGRACIÓN (I-INMG)	5,70	24,34	14,86	14,60	9,99
INDICADORES BÁSICOS DE VULNERABILIDAD URBANA (IBVU) (4)					
IBVU Estudios (5)	7,46	9,50	7,65	7,69	10,92
IBVU Vivienda (6)	6,04	1,25	7,23	4,40	6,99
IBVU Paro (7)	17,98	23,13	21,47	23,12	29,64

(4) Además del Indicador de Inmigración (I-INMG) se ofrecen los valores de los 3 Indicadores Básicos de Vulnerabilidad Urbana (IBVU) para poder analizar la situación de cada sección censal y AE-INMG en relación con los valores de referencia de vulnerabilidad para estos 3 indicadores.

(5) IBVU Estudios: Porcentaje de población analfabeta y sin estudios de 16 años o más, sobre el total de población de 16 años o más. Valor de referencia de vulnerabilidad (2011): 16,38%.

(6) IBVU Vivienda: Porcentaje de viviendas familiares (principales, secundarias, vacías) en edificios en estado en estado ruinoso, malo o deficiente, sobre el total de viviendas familiares (principales, secundarias, vacías). Valor de referencia de vulnerabilidad (2011): 17,50 %.

(7) IBVU Paro: Porcentaje de la población de 16 años o más en situación de paro, respecto al total de población activa de 16 años o más. Valor de referencia de vulnerabilidad (2011): 42,33 %.

Definiciones

ÁREA ESTADÍSTICA CON CONCENTRACIONES SIGNIFICATIVAS DE POBLACIÓN INMIGRANTE (AE-INMG)

Agrupación de secciones censales colindantes y de cierta homogeneidad urbanística, de entre 3.500 y 15.000 habitantes en las que el valor de Indicador de Inmigración (I-INMG) del conjunto supera el valor establecido como referencia (20%).

INDICADOR DE INMIGRACIÓN (I-INMG)

Porcentaje de población nacida en países no pertenecientes a la UE-14, respecto a la población total. Se calcula restando al número total de nacidos en el extranjero, los nacidos en los países de la UE-14: Alemania; Austria; Bélgica; Dinamarca; Finlandia; Francia; Reino Unido; Grecia; Irlanda; Italia; Luxemburgo; Países Bajos; Portugal; y Suecia.

Síntesis Metodológica

El cuerpo de estudio del Catálogo de Barrios Vulnerables de 2011 sigue el criterio establecido en los Catálogos anteriores: centrándose en los municipios mayores de 50.000 habitantes y capitales de provincia. Los trabajos del Catálogo de 2011, siguen la misma metodología que los de 1991, 2001, y 2006, con la única particularidad de que sólo identifican las Áreas Estadísticas Vulnerables, sin realizar el análisis urbanístico detallado que permitía identificar a partir de ellas los Barrios Vulnerables. En el Catálogo de 2011 se han delimitado AE-INMG (Área Estadística con concentraciones significativas de población inmigrante) y AEV (Áreas Estadísticas Vulnerables según los 3 Indicadores Básicos de Vulnerabilidad Urbana: IBVU Estudios, IBVU Vivienda o IBVU Paro). Estas delimitaciones son independientes y pueden superponerse para su análisis en el Visor del Catálogo.

En el caso del Indicador de Inmigración (I-INMG), para el desarrollo del estudio de 2011 se ha partido del análisis de la evolución de los Barrios con concentraciones significativas de población inmigrante identificados previamente en el año 2006, viendo primero si seguían o no cumpliendo esta condición en el año 2011. Posteriormente, se han identificado las nuevas Áreas Estadísticas con concentraciones significativas de población inmigrante (AE-INMG) no coincidentes con Barrios identificados en el Catálogo de 2006, incluyendo también las ciudades que no contaban con Barrios de este tipo en el año 2006.

Una vez identificadas las secciones censales que en 2011 superan los umbrales de referencia del Indicador de Inmigración (I-INMG), se procede a agrupar estas secciones en Áreas Estadísticas con concentraciones significativas de población inmigrante (AE-INMG).

La metodología detallada completa puede consultarse en:

https://apps.fomento.gob.es/BarriosVulnerables/static/adjunto/Sintesis_metodologica_general_catalogo_bbvv.pdf

Datos sociodemográficos (Censo 2011)	Sección censal 2807915051		AE-INMG 28079071	
	Valores absolutos	%	Valores absolutos	%
Población total	1.335		15.040	
Población nacida en el extranjero total	310	23,22	3.790	25,20
Población nacida en el extranjero (excepto UE-15)	310	23,22	3.660	24,34

	Sección	AE-INMG	Municipio	Comunidad Autónoma	España
INDICADOR DE INMIGRACIÓN (I-INMG)	23,22	24,34	14,86	14,60	9,99
INDICADORES BÁSICOS DE VULNERABILIDAD URBANA (IBVU) (4)					
IBVU Estudios (5)	11,44	9,50	7,65	7,69	10,92
IBVU Vivienda (6)	0,00	1,25	7,23	4,40	6,99
IBVU Paro (7)	17,20	23,13	21,47	23,12	29,64

(4) Además del Indicador de Inmigración (I-INMG) se ofrecen los valores de los 3 Indicadores Básicos de Vulnerabilidad Urbana (IBVU) para poder analizar la situación de cada sección censal y AE-INMG en relación con los valores de referencia de vulnerabilidad para estos 3 indicadores.

(5) IBVU Estudios: Porcentaje de población analfabeta y sin estudios de 16 años o más, sobre el total de población de 16 años o más. Valor de referencia de vulnerabilidad (2011): 16,38%.

(6) IBVU Vivienda: Porcentaje de viviendas familiares (principales, secundarias, vacías) en edificios en estado en estado ruinoso, malo o deficiente, sobre el total de viviendas familiares (principales, secundarias, vacías). Valor de referencia de vulnerabilidad (2011): 17,50 %.

(7) IBVU Paro: Porcentaje de la población de 16 años o más en situación de paro, respecto al total de población activa de 16 años o más. Valor de referencia de vulnerabilidad (2011): 42,33 %.

Definiciones

ÁREA ESTADÍSTICA CON CONCENTRACIONES SIGNIFICATIVAS DE POBLACIÓN INMIGRANTE (AE-INMG)

Agrupación de secciones censales colindantes y de cierta homogeneidad urbanística, de entre 3.500 y 15.000 habitantes en las que el valor de Indicador de Inmigración (I-INMG) del conjunto supera el valor establecido como referencia (20%).

INDICADOR DE INMIGRACIÓN (I-INMG)

Porcentaje de población nacida en países no pertenecientes a la UE-14, respecto a la población total. Se calcula restando al número total de nacidos en el extranjero, los nacidos en los países de la UE-14: Alemania; Austria; Bélgica; Dinamarca; Finlandia; Francia; Reino Unido; Grecia; Irlanda; Italia; Luxemburgo; Países Bajos; Portugal; y Suecia.

Síntesis Metodológica

El cuerpo de estudio del Catálogo de Barrios Vulnerables de 2011 sigue el criterio establecido en los Catálogos anteriores: centrándose en los municipios mayores de 50.000 habitantes y capitales de provincia. Los trabajos del Catálogo de 2011, siguen la misma metodología que los de 1991, 2001, y 2006, con la única particularidad de que sólo identifican las Áreas Estadísticas Vulnerables, sin realizar el análisis urbanístico detallado que permitía identificar a partir de ellas los Barrios Vulnerables. En el Catálogo de 2011 se han delimitado AE-INMG (Área Estadística con concentraciones significativas de población inmigrante) y AEV (Áreas Estadísticas Vulnerables según los 3 Indicadores Básicos de Vulnerabilidad Urbana: IBVU Estudios, IBVU Vivienda o IBVU Paro). Estas delimitaciones son independientes y pueden superponerse para su análisis en el Visor del Catálogo.

En el caso del Indicador de Inmigración (I-INMG), para el desarrollo del estudio de 2011 se ha partido del análisis de la evolución de los Barrios con concentraciones significativas de población inmigrante identificados previamente en el año 2006, viendo primero si seguían o no cumpliendo esta condición en el año 2011. Posteriormente, se han identificado las nuevas Áreas Estadísticas con concentraciones significativas de población inmigrante (AE-INMG) no coincidentes con Barrios identificados en el Catálogo de 2006, incluyendo también las ciudades que no contaban con Barrios de este tipo en el año 2006.

Una vez identificadas las secciones censales que en 2011 superan los umbrales de referencia del Indicador de Inmigración (I-INMG), se procede a agrupar estas secciones en Áreas Estadísticas con concentraciones significativas de población inmigrante (AE-INMG).

La metodología detallada completa puede consultarse en:

https://apps.fomento.gob.es/BarriosVulnerables/static/adjunto/Sintesis_metodologica_general_catalogo_bbvv.pdf

Datos sociodemográficos (Censo 2011)	Sección censal 2807915052		AE-INMG 28079071	
	Valores absolutos	%	Valores absolutos	%
Población total	585		15.040	
Población nacida en el extranjero total	15	2,56	3.790	25,20
Población nacida en el extranjero (excepto UE-15)	0	0,00	3.660	24,34

	Sección	AE-INMG	Municipio	Comunidad Autónoma	España
INDICADOR DE INMIGRACIÓN (I-INMG)	0,00	24,34	14,86	14,60	9,99
INDICADORES BÁSICOS DE VULNERABILIDAD URBANA (IBVU) (4)					
IBVU Estudios (5)	1,83	9,50	7,65	7,69	10,92
IBVU Vivienda (6)	0,00	1,25	7,23	4,40	6,99
IBVU Paro (7)	15,79	23,13	21,47	23,12	29,64

(4) Además del Indicador de Inmigración (I-INMG) se ofrecen los valores de los 3 Indicadores Básicos de Vulnerabilidad Urbana (IBVU) para poder analizar la situación de cada sección censal y AE-INMG en relación con los valores de referencia de vulnerabilidad para estos 3 indicadores.

(5) IBVU Estudios: Porcentaje de población analfabeta y sin estudios de 16 años o más, sobre el total de población de 16 años o más. Valor de referencia de vulnerabilidad (2011): 16,38%.

(6) IBVU Vivienda: Porcentaje de viviendas familiares (principales, secundarias, vacías) en edificios en estado en estado ruinoso, malo o deficiente, sobre el total de viviendas familiares (principales, secundarias, vacías). Valor de referencia de vulnerabilidad (2011): 17,50 %.

(7) IBVU Paro: Porcentaje de la población de 16 años o más en situación de paro, respecto al total de población activa de 16 años o más. Valor de referencia de vulnerabilidad (2011): 42,33 %.

Definiciones

ÁREA ESTADÍSTICA CON CONCENTRACIONES SIGNIFICATIVAS DE POBLACIÓN INMIGRANTE (AE-INMG)

Agrupación de secciones censales colindantes y de cierta homogeneidad urbanística, de entre 3.500 y 15.000 habitantes en las que el valor de Indicador de Inmigración (I-INMG) del conjunto supera el valor establecido como referencia (20%).

INDICADOR DE INMIGRACIÓN (I-INMG)

Porcentaje de población nacida en países no pertenecientes a la UE-14, respecto a la población total. Se calcula restando al número total de nacidos en el extranjero, los nacidos en los países de la UE-14: Alemania; Austria; Bélgica; Dinamarca; Finlandia; Francia; Reino Unido; Grecia; Irlanda; Italia; Luxemburgo; Países Bajos; Portugal; y Suecia.

Síntesis Metodológica

El cuerpo de estudio del Catálogo de Barrios Vulnerables de 2011 sigue el criterio establecido en los Catálogos anteriores: centrándose en los municipios mayores de 50.000 habitantes y capitales de provincia. Los trabajos del Catálogo de 2011, siguen la misma metodología que los de 1991, 2001, y 2006, con la única particularidad de que sólo identifican las Áreas Estadísticas Vulnerables, sin realizar el análisis urbanístico detallado que permitía identificar a partir de ellas los Barrios Vulnerables. En el Catálogo de 2011 se han delimitado AE-INMG (Área Estadística con concentraciones significativas de población inmigrante) y AEV (Áreas Estadísticas Vulnerables según los 3 Indicadores Básicos de Vulnerabilidad Urbana: IBVU Estudios, IBVU Vivienda o IBVU Paro). Estas delimitaciones son independientes y pueden superponerse para su análisis en el Visor del Catálogo.

En el caso del Indicador de Inmigración (I-INMG), para el desarrollo del estudio de 2011 se ha partido del análisis de la evolución de los Barrios con concentraciones significativas de población inmigrante identificados previamente en el año 2006, viendo primero si seguían o no cumpliendo esta condición en el año 2011. Posteriormente, se han identificado las nuevas Áreas Estadísticas con concentraciones significativas de población inmigrante (AE-INMG) no coincidentes con Barrios identificados en el Catálogo de 2006, incluyendo también las ciudades que no contaban con Barrios de este tipo en el año 2006.

Una vez identificadas las secciones censales que en 2011 superan los umbrales de referencia del Indicador de Inmigración (I-INMG), se procede a agrupar estas secciones en Áreas Estadísticas con concentraciones significativas de población inmigrante (AE-INMG).

La metodología detallada completa puede consultarse en:

https://apps.fomento.gob.es/BarriosVulnerables/static/adjunto/Sintesis_metodologica_general_catalogo_bbvv.pdf

Datos sociodemográficos (Censo 2011)	Sección censal 2807915053		AE-INMG 28079071	
	Valores absolutos	%	Valores absolutos	%
Población total	1.295		15.040	
Población nacida en el extranjero total	270	20,85	3.790	25,20
Población nacida en el extranjero (excepto UE-15)	260	20,08	3.660	24,34

	Sección	AE-INMG	Municipio	Comunidad Autónoma	España
INDICADOR DE INMIGRACIÓN (I-INMG)	20,08	24,34	14,86	14,60	9,99
INDICADORES BÁSICOS DE VULNERABILIDAD URBANA (IBVU) (4)					
IBVU Estudios (5)	9,43	9,50	7,65	7,69	10,92
IBVU Vivienda (6)	1,43	1,25	7,23	4,40	6,99
IBVU Paro (7)	20,55	23,13	21,47	23,12	29,64

(4) Además del Indicador de Inmigración (I-INMG) se ofrecen los valores de los 3 Indicadores Básicos de Vulnerabilidad Urbana (IBVU) para poder analizar la situación de cada sección censal y AE-INMG en relación con los valores de referencia de vulnerabilidad para estos 3 indicadores.

(5) IBVU Estudios: Porcentaje de población analfabeta y sin estudios de 16 años o más, sobre el total de población de 16 años o más. Valor de referencia de vulnerabilidad (2011): 16,38%.

(6) IBVU Vivienda: Porcentaje de viviendas familiares (principales, secundarias, vacías) en edificios en estado en estado ruinoso, malo o deficiente, sobre el total de viviendas familiares (principales, secundarias, vacías). Valor de referencia de vulnerabilidad (2011): 17,50 %.

(7) IBVU Paro: Porcentaje de la población de 16 años o más en situación de paro, respecto al total de población activa de 16 años o más. Valor de referencia de vulnerabilidad (2011): 42,33 %.

Definiciones

ÁREA ESTADÍSTICA CON CONCENTRACIONES SIGNIFICATIVAS DE POBLACIÓN INMIGRANTE (AE-INMG)

Agrupación de secciones censales colindantes y de cierta homogeneidad urbanística, de entre 3.500 y 15.000 habitantes en las que el valor de Indicador de Inmigración (I-INMG) del conjunto supera el valor establecido como referencia (20%).

INDICADOR DE INMIGRACIÓN (I-INMG)

Porcentaje de población nacida en países no pertenecientes a la UE-14, respecto a la población total. Se calcula restando al número total de nacidos en el extranjero, los nacidos en los países de la UE-14: Alemania; Austria; Bélgica; Dinamarca; Finlandia; Francia; Reino Unido; Grecia; Irlanda; Italia; Luxemburgo; Países Bajos; Portugal; y Suecia.

Síntesis Metodológica

El cuerpo de estudio del Catálogo de Barrios Vulnerables de 2011 sigue el criterio establecido en los Catálogos anteriores: centrándose en los municipios mayores de 50.000 habitantes y capitales de provincia. Los trabajos del Catálogo de 2011, siguen la misma metodología que los de 1991, 2001, y 2006, con la única particularidad de que sólo identifican las Áreas Estadísticas Vulnerables, sin realizar el análisis urbanístico detallado que permitía identificar a partir de ellas los Barrios Vulnerables. En el Catálogo de 2011 se han delimitado AE-INMG (Área Estadística con concentraciones significativas de población inmigrante) y AEV (Áreas Estadísticas Vulnerables según los 3 Indicadores Básicos de Vulnerabilidad Urbana: IBVU Estudios, IBVU Vivienda o IBVU Paro). Estas delimitaciones son independientes y pueden superponerse para su análisis en el Visor del Catálogo.

En el caso del Indicador de Inmigración (I-INMG), para el desarrollo del estudio de 2011 se ha partido del análisis de la evolución de los Barrios con concentraciones significativas de población inmigrante identificados previamente en el año 2006, viendo primero si seguían o no cumpliendo esta condición en el año 2011. Posteriormente, se han identificado las nuevas Áreas Estadísticas con concentraciones significativas de población inmigrante (AE-INMG) no coincidentes con Barrios identificados en el Catálogo de 2006, incluyendo también las ciudades que no contaban con Barrios de este tipo en el año 2006.

Una vez identificadas las secciones censales que en 2011 superan los umbrales de referencia del Indicador de Inmigración (I-INMG), se procede a agrupar estas secciones en Áreas Estadísticas con concentraciones significativas de población inmigrante (AE-INMG).

La metodología detallada completa puede consultarse en:

https://apps.fomento.gob.es/BarriosVulnerables/static/adjunto/Sintesis_metodologica_general_catalogo_bbvv.pdf

Datos sociodemográficos (Censo 2011)	Sección censal 2807915054		AE-INMG 28079071	
	Valores absolutos	%	Valores absolutos	%
Población total	1.025		15.040	
Población nacida en el extranjero total	245	23,90	3.790	25,20
Población nacida en el extranjero (excepto UE-15)	230	22,44	3.660	24,34

	Sección	AE-INMG	Municipio	Comunidad Autónoma	España
INDICADOR DE INMIGRACIÓN (I-INMG)	22,44	24,34	14,86	14,60	9,99
INDICADORES BÁSICOS DE VULNERABILIDAD URBANA (IBVU) (4)					
IBVU Estudios (5)	2,78	9,50	7,65	7,69	10,92
IBVU Vivienda (6)	0,00	1,25	7,23	4,40	6,99
IBVU Paro (7)	10,61	23,13	21,47	23,12	29,64

(4) Además del Indicador de Inmigración (I-INMG) se ofrecen los valores de los 3 Indicadores Básicos de Vulnerabilidad Urbana (IBVU) para poder analizar la situación de cada sección censal y AE-INMG en relación con los valores de referencia de vulnerabilidad para estos 3 indicadores.

(5) IBVU Estudios: Porcentaje de población analfabeta y sin estudios de 16 años o más, sobre el total de población de 16 años o más. Valor de referencia de vulnerabilidad (2011): 16,38%.

(6) IBVU Vivienda: Porcentaje de viviendas familiares (principales, secundarias, vacías) en edificios en estado en estado ruinoso, malo o deficiente, sobre el total de viviendas familiares (principales, secundarias, vacías). Valor de referencia de vulnerabilidad (2011): 17,50 %.

(7) IBVU Paro: Porcentaje de la población de 16 años o más en situación de paro, respecto al total de población activa de 16 años o más. Valor de referencia de vulnerabilidad (2011): 42,33 %.

Definiciones

ÁREA ESTADÍSTICA CON CONCENTRACIONES SIGNIFICATIVAS DE POBLACIÓN INMIGRANTE (AE-INMG)

Agrupación de secciones censales colindantes y de cierta homogeneidad urbanística, de entre 3.500 y 15.000 habitantes en las que el valor de Indicador de Inmigración (I-INMG) del conjunto supera el valor establecido como referencia (20%).

INDICADOR DE INMIGRACIÓN (I-INMG)

Porcentaje de población nacida en países no pertenecientes a la UE-14, respecto a la población total. Se calcula restando al número total de nacidos en el extranjero, los nacidos en los países de la UE-14: Alemania; Austria; Bélgica; Dinamarca; Finlandia; Francia; Reino Unido; Grecia; Irlanda; Italia; Luxemburgo; Países Bajos; Portugal; y Suecia.

Síntesis Metodológica

El cuerpo de estudio del Catálogo de Barrios Vulnerables de 2011 sigue el criterio establecido en los Catálogos anteriores: centrándose en los municipios mayores de 50.000 habitantes y capitales de provincia. Los trabajos del Catálogo de 2011, siguen la misma metodología que los de 1991, 2001, y 2006, con la única particularidad de que sólo identifican las Áreas Estadísticas Vulnerables, sin realizar el análisis urbanístico detallado que permitía identificar a partir de ellas los Barrios Vulnerables. En el Catálogo de 2011 se han delimitado AE-INMG (Área Estadística con concentraciones significativas de población inmigrante) y AEV (Áreas Estadísticas Vulnerables según los 3 Indicadores Básicos de Vulnerabilidad Urbana: IBVU Estudios, IBVU Vivienda o IBVU Paro). Estas delimitaciones son independientes y pueden superponerse para su análisis en el Visor del Catálogo.

En el caso del Indicador de Inmigración (I-INMG), para el desarrollo del estudio de 2011 se ha partido del análisis de la evolución de los Barrios con concentraciones significativas de población inmigrante identificados previamente en el año 2006, viendo primero si seguían o no cumpliendo esta condición en el año 2011. Posteriormente, se han identificado las nuevas Áreas Estadísticas con concentraciones significativas de población inmigrante (AE-INMG) no coincidentes con Barrios identificados en el Catálogo de 2006, incluyendo también las ciudades que no contaban con Barrios de este tipo en el año 2006.

Una vez identificadas las secciones censales que en 2011 superan los umbrales de referencia del Indicador de Inmigración (I-INMG), se procede a agrupar estas secciones en Áreas Estadísticas con concentraciones significativas de población inmigrante (AE-INMG).

La metodología detallada completa puede consultarse en:

https://apps.fomento.gob.es/BarriosVulnerables/static/adjunto/Sintesis_metodologica_general_catalogo_bbvv.pdf

Datos sociodemográficos (Censo 2011)	Sección censal 2807915055		AE-INMG 28079071	
	Valores absolutos	%	Valores absolutos	%
Población total	930		15.040	
Población nacida en el extranjero total	440	47,31	3.790	25,20
Población nacida en el extranjero (excepto UE-15)	440	47,31	3.660	24,34

	Sección	AE-INMG	Municipio	Comunidad Autónoma	España
INDICADOR DE INMIGRACIÓN (I-INMG)	47,31	24,34	14,86	14,60	9,99
INDICADORES BÁSICOS DE VULNERABILIDAD URBANA (IBVU) (4)					
IBVU Estudios (5)	5,29	9,50	7,65	7,69	10,92
IBVU Vivienda (6)	0,00	1,25	7,23	4,40	6,99
IBVU Paro (7)	38,10	23,13	21,47	23,12	29,64

(4) Además del Indicador de Inmigración (I-INMG) se ofrecen los valores de los 3 Indicadores Básicos de Vulnerabilidad Urbana (IBVU) para poder analizar la situación de cada sección censal y AE-INMG en relación con los valores de referencia de vulnerabilidad para estos 3 indicadores.

(5) IBVU Estudios: Porcentaje de población analfabeta y sin estudios de 16 años o más, sobre el total de población de 16 años o más. Valor de referencia de vulnerabilidad (2011): 16,38%.

(6) IBVU Vivienda: Porcentaje de viviendas familiares (principales, secundarias, vacías) en edificios en estado en estado ruinoso, malo o deficiente, sobre el total de viviendas familiares (principales, secundarias, vacías). Valor de referencia de vulnerabilidad (2011): 17,50 %.

(7) IBVU Paro: Porcentaje de la población de 16 años o más en situación de paro, respecto al total de población activa de 16 años o más. Valor de referencia de vulnerabilidad (2011): 42,33 %.

Definiciones

ÁREA ESTADÍSTICA CON CONCENTRACIONES SIGNIFICATIVAS DE POBLACIÓN INMIGRANTE (AE-INMG)

Agrupación de secciones censales colindantes y de cierta homogeneidad urbanística, de entre 3.500 y 15.000 habitantes en las que el valor de Indicador de Inmigración (I-INMG) del conjunto supera el valor establecido como referencia (20%).

INDICADOR DE INMIGRACIÓN (I-INMG)

Porcentaje de población nacida en países no pertenecientes a la UE-14, respecto a la población total. Se calcula restando al número total de nacidos en el extranjero, los nacidos en los países de la UE-14: Alemania; Austria; Bélgica; Dinamarca; Finlandia; Francia; Reino Unido; Grecia; Irlanda; Italia; Luxemburgo; Países Bajos; Portugal; y Suecia.

Síntesis Metodológica

El cuerpo de estudio del Catálogo de Barrios Vulnerables de 2011 sigue el criterio establecido en los Catálogos anteriores: centrándose en los municipios mayores de 50.000 habitantes y capitales de provincia. Los trabajos del Catálogo de 2011, siguen la misma metodología que los de 1991, 2001, y 2006, con la única particularidad de que sólo identifican las Áreas Estadísticas Vulnerables, sin realizar el análisis urbanístico detallado que permitía identificar a partir de ellas los Barrios Vulnerables. En el Catálogo de 2011 se han delimitado AE-INMG (Área Estadística con concentraciones significativas de población inmigrante) y AEV (Áreas Estadísticas Vulnerables según los 3 Indicadores Básicos de Vulnerabilidad Urbana: IBVU Estudios, IBVU Vivienda o IBVU Paro). Estas delimitaciones son independientes y pueden superponerse para su análisis en el Visor del Catálogo.

En el caso del Indicador de Inmigración (I-INMG), para el desarrollo del estudio de 2011 se ha partido del análisis de la evolución de los Barrios con concentraciones significativas de población inmigrante identificados previamente en el año 2006, viendo primero si seguían o no cumpliendo esta condición en el año 2011. Posteriormente, se han identificado las nuevas Áreas Estadísticas con concentraciones significativas de población inmigrante (AE-INMG) no coincidentes con Barrios identificados en el Catálogo de 2006, incluyendo también las ciudades que no contaban con Barrios de este tipo en el año 2006.

Una vez identificadas las secciones censales que en 2011 superan los umbrales de referencia del Indicador de Inmigración (I-INMG), se procede a agrupar estas secciones en Áreas Estadísticas con concentraciones significativas de población inmigrante (AE-INMG).

La metodología detallada completa puede consultarse en:

https://apps.fomento.gob.es/BarriosVulnerables/static/adjunto/Sintesis_metodologica_general_catalogo_bbvv.pdf

Datos sociodemográficos (Censo 2011)	Sección censal 2807915057		AE-INMG 28079071	
	Valores absolutos	%	Valores absolutos	%
Población total	1.120		15.040	
Población nacida en el extranjero total	275	24,55	3.790	25,20
Población nacida en el extranjero (excepto UE-15)	270	24,11	3.660	24,34

	Sección	AE-INMG	Municipio	Comunidad Autónoma	España
INDICADOR DE INMIGRACIÓN (I-INMG)	24,11	24,34	14,86	14,60	9,99
INDICADORES BÁSICOS DE VULNERABILIDAD URBANA (IBVU) (4)					
IBVU Estudios (5)	10,11	9,50	7,65	7,69	10,92
IBVU Vivienda (6)	0,00	1,25	7,23	4,40	6,99
IBVU Paro (7)	37,31	23,13	21,47	23,12	29,64

(4) Además del Indicador de Inmigración (I-INMG) se ofrecen los valores de los 3 Indicadores Básicos de Vulnerabilidad Urbana (IBVU) para poder analizar la situación de cada sección censal y AE-INMG en relación con los valores de referencia de vulnerabilidad para estos 3 indicadores.

(5) IBVU Estudios: Porcentaje de población analfabeta y sin estudios de 16 años o más, sobre el total de población de 16 años o más. Valor de referencia de vulnerabilidad (2011): 16,38%.

(6) IBVU Vivienda: Porcentaje de viviendas familiares (principales, secundarias, vacías) en edificios en estado en estado ruinoso, malo o deficiente, sobre el total de viviendas familiares (principales, secundarias, vacías). Valor de referencia de vulnerabilidad (2011): 17,50 %.

(7) IBVU Paro: Porcentaje de la población de 16 años o más en situación de paro, respecto al total de población activa de 16 años o más. Valor de referencia de vulnerabilidad (2011): 42,33 %.

Definiciones

ÁREA ESTADÍSTICA CON CONCENTRACIONES SIGNIFICATIVAS DE POBLACIÓN INMIGRANTE (AE-INMG)

Agrupación de secciones censales colindantes y de cierta homogeneidad urbanística, de entre 3.500 y 15.000 habitantes en las que el valor de Indicador de Inmigración (I-INMG) del conjunto supera el valor establecido como referencia (20%).

INDICADOR DE INMIGRACIÓN (I-INMG)

Porcentaje de población nacida en países no pertenecientes a la UE-14, respecto a la población total. Se calcula restando al número total de nacidos en el extranjero, los nacidos en los países de la UE-14: Alemania; Austria; Bélgica; Dinamarca; Finlandia; Francia; Reino Unido; Grecia; Irlanda; Italia; Luxemburgo; Países Bajos; Portugal; y Suecia.

Síntesis Metodológica

El cuerpo de estudio del Catálogo de Barrios Vulnerables de 2011 sigue el criterio establecido en los Catálogos anteriores: centrándose en los municipios mayores de 50.000 habitantes y capitales de provincia. Los trabajos del Catálogo de 2011, siguen la misma metodología que los de 1991, 2001, y 2006, con la única particularidad de que sólo identifican las Áreas Estadísticas Vulnerables, sin realizar el análisis urbanístico detallado que permitía identificar a partir de ellas los Barrios Vulnerables. En el Catálogo de 2011 se han delimitado AE-INMG (Área Estadística con concentraciones significativas de población inmigrante) y AEV (Áreas Estadísticas Vulnerables según los 3 Indicadores Básicos de Vulnerabilidad Urbana: IBVU Estudios, IBVU Vivienda o IBVU Paro). Estas delimitaciones son independientes y pueden superponerse para su análisis en el Visor del Catálogo.

En el caso del Indicador de Inmigración (I-INMG), para el desarrollo del estudio de 2011 se ha partido del análisis de la evolución de los Barrios con concentraciones significativas de población inmigrante identificados previamente en el año 2006, viendo primero si seguían o no cumpliendo esta condición en el año 2011. Posteriormente, se han identificado las nuevas Áreas Estadísticas con concentraciones significativas de población inmigrante (AE-INMG) no coincidentes con Barrios identificados en el Catálogo de 2006, incluyendo también las ciudades que no contaban con Barrios de este tipo en el año 2006.

Una vez identificadas las secciones censales que en 2011 superan los umbrales de referencia del Indicador de Inmigración (I-INMG), se procede a agrupar estas secciones en Áreas Estadísticas con concentraciones significativas de población inmigrante (AE-INMG).

La metodología detallada completa puede consultarse en:

https://apps.fomento.gob.es/BarriosVulnerables/static/adjunto/Sintesis_metodologica_general_catalogo_bbvv.pdf

Datos sociodemográficos (Censo 2011)	Sección censal 2807915058		AE-INMG 28079071	
	Valores absolutos	%	Valores absolutos	%
Población total	755		15.040	
Población nacida en el extranjero total	70	9,27	3.790	25,20
Población nacida en el extranjero (excepto UE-15)	70	9,27	3.660	24,34

	Sección	AE-INMG	Municipio	Comunidad Autónoma	España
INDICADOR DE INMIGRACIÓN (I-INMG)	9,27	24,34	14,86	14,60	9,99
INDICADORES BÁSICOS DE VULNERABILIDAD URBANA (IBVU) (4)					
IBVU Estudios (5)	14,49	9,50	7,65	7,69	10,92
IBVU Vivienda (6)	0,00	1,25	7,23	4,40	6,99
IBVU Paro (7)	29,33	23,13	21,47	23,12	29,64

(4) Además del Indicador de Inmigración (I-INMG) se ofrecen los valores de los 3 Indicadores Básicos de Vulnerabilidad Urbana (IBVU) para poder analizar la situación de cada sección censal y AE-INMG en relación con los valores de referencia de vulnerabilidad para estos 3 indicadores.

(5) IBVU Estudios: Porcentaje de población analfabeta y sin estudios de 16 años o más, sobre el total de población de 16 años o más. Valor de referencia de vulnerabilidad (2011): 16,38%.

(6) IBVU Vivienda: Porcentaje de viviendas familiares (principales, secundarias, vacías) en edificios en estado en estado ruinoso, malo o deficiente, sobre el total de viviendas familiares (principales, secundarias, vacías). Valor de referencia de vulnerabilidad (2011): 17,50 %.

(7) IBVU Paro: Porcentaje de la población de 16 años o más en situación de paro, respecto al total de población activa de 16 años o más. Valor de referencia de vulnerabilidad (2011): 42,33 %.

Definiciones

ÁREA ESTADÍSTICA CON CONCENTRACIONES SIGNIFICATIVAS DE POBLACIÓN INMIGRANTE (AE-INMG)

Agrupación de secciones censales colindantes y de cierta homogeneidad urbanística, de entre 3.500 y 15.000 habitantes en las que el valor de Indicador de Inmigración (I-INMG) del conjunto supera el valor establecido como referencia (20%).

INDICADOR DE INMIGRACIÓN (I-INMG)

Porcentaje de población nacida en países no pertenecientes a la UE-14, respecto a la población total. Se calcula restando al número total de nacidos en el extranjero, los nacidos en los países de la UE-14: Alemania; Austria; Bélgica; Dinamarca; Finlandia; Francia; Reino Unido; Grecia; Irlanda; Italia; Luxemburgo; Países Bajos; Portugal; y Suecia.

Síntesis Metodológica

El cuerpo de estudio del Catálogo de Barrios Vulnerables de 2011 sigue el criterio establecido en los Catálogos anteriores: centrándose en los municipios mayores de 50.000 habitantes y capitales de provincia. Los trabajos del Catálogo de 2011, siguen la misma metodología que los de 1991, 2001, y 2006, con la única particularidad de que sólo identifican las Áreas Estadísticas Vulnerables, sin realizar el análisis urbanístico detallado que permitía identificar a partir de ellas los Barrios Vulnerables. En el Catálogo de 2011 se han delimitado AE-INMG (Área Estadística con concentraciones significativas de población inmigrante) y AEV (Áreas Estadísticas Vulnerables según los 3 Indicadores Básicos de Vulnerabilidad Urbana: IBVU Estudios, IBVU Vivienda o IBVU Paro). Estas delimitaciones son independientes y pueden superponerse para su análisis en el Visor del Catálogo.

En el caso del Indicador de Inmigración (I-INMG), para el desarrollo del estudio de 2011 se ha partido del análisis de la evolución de los Barrios con concentraciones significativas de población inmigrante identificados previamente en el año 2006, viendo primero si seguían o no cumpliendo esta condición en el año 2011. Posteriormente, se han identificado las nuevas Áreas Estadísticas con concentraciones significativas de población inmigrante (AE-INMG) no coincidentes con Barrios identificados en el Catálogo de 2006, incluyendo también las ciudades que no contaban con Barrios de este tipo en el año 2006.

Una vez identificadas las secciones censales que en 2011 superan los umbrales de referencia del Indicador de Inmigración (I-INMG), se procede a agrupar estas secciones en Áreas Estadísticas con concentraciones significativas de población inmigrante (AE-INMG).

La metodología detallada completa puede consultarse en:

https://apps.fomento.gob.es/BarriosVulnerables/static/adjunto/Sintesis_metodologica_general_catalogo_bbvv.pdf

Datos sociodemográficos (Censo 2011)	Sección censal 2807915059		AE-INMG 28079071	
	Valores absolutos	%	Valores absolutos	%
Población total	1.295		15.040	
Población nacida en el extranjero total	720	55,60	3.790	25,20
Población nacida en el extranjero (excepto UE-15)	720	55,60	3.660	24,34

	Sección	AE-INMG	Municipio	Comunidad Autónoma	España
INDICADOR DE INMIGRACIÓN (I-INMG)	55,60	24,34	14,86	14,60	9,99
INDICADORES BÁSICOS DE VULNERABILIDAD URBANA (IBVU) (4)					
IBVU Estudios (5)	12,97	9,50	7,65	7,69	10,92
IBVU Vivienda (6)	0,00	1,25	7,23	4,40	6,99
IBVU Paro (7)	14,29	23,13	21,47	23,12	29,64

(4) Además del Indicador de Inmigración (I-INMG) se ofrecen los valores de los 3 Indicadores Básicos de Vulnerabilidad Urbana (IBVU) para poder analizar la situación de cada sección censal y AE-INMG en relación con los valores de referencia de vulnerabilidad para estos 3 indicadores.

(5) IBVU Estudios: Porcentaje de población analfabeta y sin estudios de 16 años o más, sobre el total de población de 16 años o más. Valor de referencia de vulnerabilidad (2011): 16,38%.

(6) IBVU Vivienda: Porcentaje de viviendas familiares (principales, secundarias, vacías) en edificios en estado en estado ruinoso, malo o deficiente, sobre el total de viviendas familiares (principales, secundarias, vacías). Valor de referencia de vulnerabilidad (2011): 17,50 %.

(7) IBVU Paro: Porcentaje de la población de 16 años o más en situación de paro, respecto al total de población activa de 16 años o más. Valor de referencia de vulnerabilidad (2011): 42,33 %.

Definiciones

ÁREA ESTADÍSTICA CON CONCENTRACIONES SIGNIFICATIVAS DE POBLACIÓN INMIGRANTE (AE-INMG)

Agrupación de secciones censales colindantes y de cierta homogeneidad urbanística, de entre 3.500 y 15.000 habitantes en las que el valor de Indicador de Inmigración (I-INMG) del conjunto supera el valor establecido como referencia (20%).

INDICADOR DE INMIGRACIÓN (I-INMG)

Porcentaje de población nacida en países no pertenecientes a la UE-14, respecto a la población total. Se calcula restando al número total de nacidos en el extranjero, los nacidos en los países de la UE-14: Alemania; Austria; Bélgica; Dinamarca; Finlandia; Francia; Reino Unido; Grecia; Irlanda; Italia; Luxemburgo; Países Bajos; Portugal; y Suecia.

Síntesis Metodológica

El cuerpo de estudio del Catálogo de Barrios Vulnerables de 2011 sigue el criterio establecido en los Catálogos anteriores: centrándose en los municipios mayores de 50.000 habitantes y capitales de provincia. Los trabajos del Catálogo de 2011, siguen la misma metodología que los de 1991, 2001, y 2006, con la única particularidad de que sólo identifican las Áreas Estadísticas Vulnerables, sin realizar el análisis urbanístico detallado que permitía identificar a partir de ellas los Barrios Vulnerables. En el Catálogo de 2011 se han delimitado AE-INMG (Área Estadística con concentraciones significativas de población inmigrante) y AEV (Áreas Estadísticas Vulnerables según los 3 Indicadores Básicos de Vulnerabilidad Urbana: IBVU Estudios, IBVU Vivienda o IBVU Paro). Estas delimitaciones son independientes y pueden superponerse para su análisis en el Visor del Catálogo.

En el caso del Indicador de Inmigración (I-INMG), para el desarrollo del estudio de 2011 se ha partido del análisis de la evolución de los Barrios con concentraciones significativas de población inmigrante identificados previamente en el año 2006, viendo primero si seguían o no cumpliendo esta condición en el año 2011. Posteriormente, se han identificado las nuevas Áreas Estadísticas con concentraciones significativas de población inmigrante (AE-INMG) no coincidentes con Barrios identificados en el Catálogo de 2006, incluyendo también las ciudades que no contaban con Barrios de este tipo en el año 2006.

Una vez identificadas las secciones censales que en 2011 superan los umbrales de referencia del Indicador de Inmigración (I-INMG), se procede a agrupar estas secciones en Áreas Estadísticas con concentraciones significativas de población inmigrante (AE-INMG).

La metodología detallada completa puede consultarse en:

https://apps.fomento.gob.es/BarriosVulnerables/static/adjunto/Sintesis_metodologica_general_catalogo_bbvv.pdf

Datos sociodemográficos (Censo 2011)	Sección censal 2807915060		AE-INMG 28079071	
	Valores absolutos	%	Valores absolutos	%
Población total	1.345		15.040	
Población nacida en el extranjero total	595	44,24	3.790	25,20
Población nacida en el extranjero (excepto UE-15)	595	44,24	3.660	24,34

	Sección	AE-INMG	Municipio	Comunidad Autónoma	España
INDICADOR DE INMIGRACIÓN (I-INMG)	44,24	24,34	14,86	14,60	9,99
INDICADORES BÁSICOS DE VULNERABILIDAD URBANA (IBVU) (4)					
IBVU Estudios (5)	7,56	9,50	7,65	7,69	10,92
IBVU Vivienda (6)	2,75	1,25	7,23	4,40	6,99
IBVU Paro (7)	29,73	23,13	21,47	23,12	29,64

(4) Además del Indicador de Inmigración (I-INMG) se ofrecen los valores de los 3 Indicadores Básicos de Vulnerabilidad Urbana (IBVU) para poder analizar la situación de cada sección censal y AE-INMG en relación con los valores de referencia de vulnerabilidad para estos 3 indicadores.

(5) IBVU Estudios: Porcentaje de población analfabeta y sin estudios de 16 años o más, sobre el total de población de 16 años o más. Valor de referencia de vulnerabilidad (2011): 16,38%.

(6) IBVU Vivienda: Porcentaje de viviendas familiares (principales, secundarias, vacías) en edificios en estado en estado ruinoso, malo o deficiente, sobre el total de viviendas familiares (principales, secundarias, vacías). Valor de referencia de vulnerabilidad (2011): 17,50 %.

(7) IBVU Paro: Porcentaje de la población de 16 años o más en situación de paro, respecto al total de población activa de 16 años o más. Valor de referencia de vulnerabilidad (2011): 42,33 %.

Definiciones

ÁREA ESTADÍSTICA CON CONCENTRACIONES SIGNIFICATIVAS DE POBLACIÓN INMIGRANTE (AE-INMG)

Agrupación de secciones censales colindantes y de cierta homogeneidad urbanística, de entre 3.500 y 15.000 habitantes en las que el valor de Indicador de Inmigración (I-INMG) del conjunto supera el valor establecido como referencia (20%).

INDICADOR DE INMIGRACIÓN (I-INMG)

Porcentaje de población nacida en países no pertenecientes a la UE-14, respecto a la población total. Se calcula restando al número total de nacidos en el extranjero, los nacidos en los países de la UE-14: Alemania; Austria; Bélgica; Dinamarca; Finlandia; Francia; Reino Unido; Grecia; Irlanda; Italia; Luxemburgo; Países Bajos; Portugal; y Suecia.

Síntesis Metodológica

El cuerpo de estudio del Catálogo de Barrios Vulnerables de 2011 sigue el criterio establecido en los Catálogos anteriores: centrándose en los municipios mayores de 50.000 habitantes y capitales de provincia. Los trabajos del Catálogo de 2011, siguen la misma metodología que los de 1991, 2001, y 2006, con la única particularidad de que sólo identifican las Áreas Estadísticas Vulnerables, sin realizar el análisis urbanístico detallado que permitía identificar a partir de ellas los Barrios Vulnerables. En el Catálogo de 2011 se han delimitado AE-INMG (Área Estadística con concentraciones significativas de población inmigrante) y AEV (Áreas Estadísticas Vulnerables según los 3 Indicadores Básicos de Vulnerabilidad Urbana: IBVU Estudios, IBVU Vivienda o IBVU Paro). Estas delimitaciones son independientes y pueden superponerse para su análisis en el Visor del Catálogo.

En el caso del Indicador de Inmigración (I-INMG), para el desarrollo del estudio de 2011 se ha partido del análisis de la evolución de los Barrios con concentraciones significativas de población inmigrante identificados previamente en el año 2006, viendo primero si seguían o no cumpliendo esta condición en el año 2011. Posteriormente, se han identificado las nuevas Áreas Estadísticas con concentraciones significativas de población inmigrante (AE-INMG) no coincidentes con Barrios identificados en el Catálogo de 2006, incluyendo también las ciudades que no contaban con Barrios de este tipo en el año 2006.

Una vez identificadas las secciones censales que en 2011 superan los umbrales de referencia del Indicador de Inmigración (I-INMG), se procede a agrupar estas secciones en Áreas Estadísticas con concentraciones significativas de población inmigrante (AE-INMG).

La metodología detallada completa puede consultarse en:

https://apps.fomento.gob.es/BarriosVulnerables/static/adjunto/Sintesis_metodologica_general_catalogo_bbvv.pdf

Datos sociodemográficos (Censo 2011)	Sección censal 2807915062		AE-INMG 28079071	
	Valores absolutos	%	Valores absolutos	%
Población total	2.175		15.040	
Población nacida en el extranjero total	380	17,47	3.790	25,20
Población nacida en el extranjero (excepto UE-15)	330	15,17	3.660	24,34

	Sección	AE-INMG	Municipio	Comunidad Autónoma	España
INDICADOR DE INMIGRACIÓN (I-INMG)	15,17	24,34	14,86	14,60	9,99
INDICADORES BÁSICOS DE VULNERABILIDAD URBANA (IBVU) (4)					
IBVU Estudios (5)	9,77	9,50	7,65	7,69	10,92
IBVU Vivienda (6)	0,00	1,25	7,23	4,40	6,99
IBVU Paro (7)	20,55	23,13	21,47	23,12	29,64

(4) Además del Indicador de Inmigración (I-INMG) se ofrecen los valores de los 3 Indicadores Básicos de Vulnerabilidad Urbana (IBVU) para poder analizar la situación de cada sección censal y AE-INMG en relación con los valores de referencia de vulnerabilidad para estos 3 indicadores.

(5) IBVU Estudios: Porcentaje de población analfabeta y sin estudios de 16 años o más, sobre el total de población de 16 años o más. Valor de referencia de vulnerabilidad (2011): 16,38%.

(6) IBVU Vivienda: Porcentaje de viviendas familiares (principales, secundarias, vacías) en edificios en estado en estado ruinoso, malo o deficiente, sobre el total de viviendas familiares (principales, secundarias, vacías). Valor de referencia de vulnerabilidad (2011): 17,50 %.

(7) IBVU Paro: Porcentaje de la población de 16 años o más en situación de paro, respecto al total de población activa de 16 años o más. Valor de referencia de vulnerabilidad (2011): 42,33 %.

Definiciones

ÁREA ESTADÍSTICA CON CONCENTRACIONES SIGNIFICATIVAS DE POBLACIÓN INMIGRANTE (AE-INMG)

Agrupación de secciones censales colindantes y de cierta homogeneidad urbanística, de entre 3.500 y 15.000 habitantes en las que el valor de Indicador de Inmigración (I-INMG) del conjunto supera el valor establecido como referencia (20%).

INDICADOR DE INMIGRACIÓN (I-INMG)

Porcentaje de población nacida en países no pertenecientes a la UE-14, respecto a la población total. Se calcula restando al número total de nacidos en el extranjero, los nacidos en los países de la UE-14: Alemania; Austria; Bélgica; Dinamarca; Finlandia; Francia; Reino Unido; Grecia; Irlanda; Italia; Luxemburgo; Países Bajos; Portugal; y Suecia.

Síntesis Metodológica

El cuerpo de estudio del Catálogo de Barrios Vulnerables de 2011 sigue el criterio establecido en los Catálogos anteriores: centrándose en los municipios mayores de 50.000 habitantes y capitales de provincia. Los trabajos del Catálogo de 2011, siguen la misma metodología que los de 1991, 2001, y 2006, con la única particularidad de que sólo identifican las Áreas Estadísticas Vulnerables, sin realizar el análisis urbanístico detallado que permitía identificar a partir de ellas los Barrios Vulnerables. En el Catálogo de 2011 se han delimitado AE-INMG (Área Estadística con concentraciones significativas de población inmigrante) y AEV (Áreas Estadísticas Vulnerables según los 3 Indicadores Básicos de Vulnerabilidad Urbana: IBVU Estudios, IBVU Vivienda o IBVU Paro). Estas delimitaciones son independientes y pueden superponerse para su análisis en el Visor del Catálogo.

En el caso del Indicador de Inmigración (I-INMG), para el desarrollo del estudio de 2011 se ha partido del análisis de la evolución de los Barrios con concentraciones significativas de población inmigrante identificados previamente en el año 2006, viendo primero si seguían o no cumpliendo esta condición en el año 2011. Posteriormente, se han identificado las nuevas Áreas Estadísticas con concentraciones significativas de población inmigrante (AE-INMG) no coincidentes con Barrios identificados en el Catálogo de 2006, incluyendo también las ciudades que no contaban con Barrios de este tipo en el año 2006.

Una vez identificadas las secciones censales que en 2011 superan los umbrales de referencia del Indicador de Inmigración (I-INMG), se procede a agrupar estas secciones en Áreas Estadísticas con concentraciones significativas de población inmigrante (AE-INMG).

La metodología detallada completa puede consultarse en:

https://apps.fomento.gob.es/BarriosVulnerables/static/adjunto/Sintesis_metodologica_general_catalogo_bbvv.pdf

Datos sociodemográficos (Censo 2011)	Sección censal 2807915074		AE-INMG 28079071	
	Valores absolutos	%	Valores absolutos	%
Población total	1.690		15.040	
Población nacida en el extranjero total	360	21,30	3.790	25,20
Población nacida en el extranjero (excepto UE-15)	350	20,71	3.660	24,34

	Sección	AE-INMG	Municipio	Comunidad Autónoma	España
INDICADOR DE INMIGRACIÓN (I-INMG)	20,71	24,34	14,86	14,60	9,99
INDICADORES BÁSICOS DE VULNERABILIDAD URBANA (IBVU) (4)					
IBVU Estudios (5)	14,80	9,50	7,65	7,69	10,92
IBVU Vivienda (6)	1,76	1,25	7,23	4,40	6,99
IBVU Paro (7)	32,77	23,13	21,47	23,12	29,64

(4) Además del Indicador de Inmigración (I-INMG) se ofrecen los valores de los 3 Indicadores Básicos de Vulnerabilidad Urbana (IBVU) para poder analizar la situación de cada sección censal y AE-INMG en relación con los valores de referencia de vulnerabilidad para estos 3 indicadores.

(5) IBVU Estudios: Porcentaje de población analfabeta y sin estudios de 16 años o más, sobre el total de población de 16 años o más. Valor de referencia de vulnerabilidad (2011): 16,38%.

(6) IBVU Vivienda: Porcentaje de viviendas familiares (principales, secundarias, vacías) en edificios en estado en estado ruinoso, malo o deficiente, sobre el total de viviendas familiares (principales, secundarias, vacías). Valor de referencia de vulnerabilidad (2011): 17,50 %.

(7) IBVU Paro: Porcentaje de la población de 16 años o más en situación de paro, respecto al total de población activa de 16 años o más. Valor de referencia de vulnerabilidad (2011): 42,33 %.

Definiciones

ÁREA ESTADÍSTICA CON CONCENTRACIONES SIGNIFICATIVAS DE POBLACIÓN INMIGRANTE (AE-INMG)

Agrupación de secciones censales colindantes y de cierta homogeneidad urbanística, de entre 3.500 y 15.000 habitantes en las que el valor de Indicador de Inmigración (I-INMG) del conjunto supera el valor establecido como referencia (20%).

INDICADOR DE INMIGRACIÓN (I-INMG)

Porcentaje de población nacida en países no pertenecientes a la UE-14, respecto a la población total. Se calcula restando al número total de nacidos en el extranjero, los nacidos en los países de la UE-14: Alemania; Austria; Bélgica; Dinamarca; Finlandia; Francia; Reino Unido; Grecia; Irlanda; Italia; Luxemburgo; Países Bajos; Portugal; y Suecia.

Síntesis Metodológica

El cuerpo de estudio del Catálogo de Barrios Vulnerables de 2011 sigue el criterio establecido en los Catálogos anteriores: centrándose en los municipios mayores de 50.000 habitantes y capitales de provincia. Los trabajos del Catálogo de 2011, siguen la misma metodología que los de 1991, 2001, y 2006, con la única particularidad de que sólo identifican las Áreas Estadísticas Vulnerables, sin realizar el análisis urbanístico detallado que permitía identificar a partir de ellas los Barrios Vulnerables. En el Catálogo de 2011 se han delimitado AE-INMG (Área Estadística con concentraciones significativas de población inmigrante) y AEV (Áreas Estadísticas Vulnerables según los 3 Indicadores Básicos de Vulnerabilidad Urbana: IBVU Estudios, IBVU Vivienda o IBVU Paro). Estas delimitaciones son independientes y pueden superponerse para su análisis en el Visor del Catálogo.

En el caso del Indicador de Inmigración (I-INMG), para el desarrollo del estudio de 2011 se ha partido del análisis de la evolución de los Barrios con concentraciones significativas de población inmigrante identificados previamente en el año 2006, viendo primero si seguían o no cumpliendo esta condición en el año 2011. Posteriormente, se han identificado las nuevas Áreas Estadísticas con concentraciones significativas de población inmigrante (AE-INMG) no coincidentes con Barrios identificados en el Catálogo de 2006, incluyendo también las ciudades que no contaban con Barrios de este tipo en el año 2006.

Una vez identificadas las secciones censales que en 2011 superan los umbrales de referencia del Indicador de Inmigración (I-INMG), se procede a agrupar estas secciones en Áreas Estadísticas con concentraciones significativas de población inmigrante (AE-INMG).

La metodología detallada completa puede consultarse en:

https://apps.fomento.gob.es/BarriosVulnerables/static/adjunto/Sintesis_metodologica_general_catalogo_bbvv.pdf

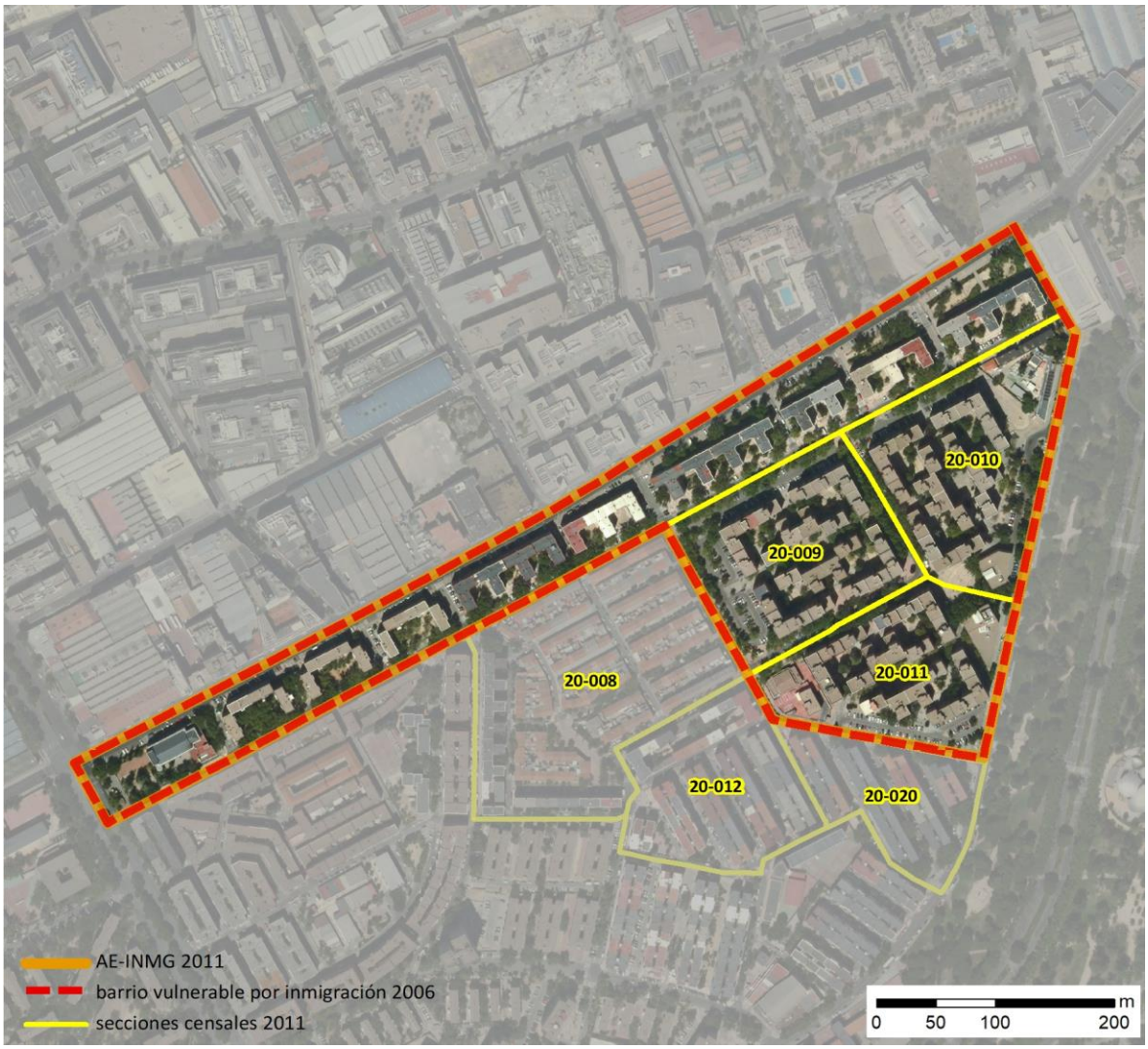

Localización en detalle del AE-INMG

Datos básicos del AE-INMG (1)

Población total	6.290
Población nacida en el extranjero total	1.915
Población nacida en el extranjero (excepto UE-15)	1.840
Densidad población (hab/Km²)	43.376,80
Superficie (ha)	14,50
Nº de secciones censales	6

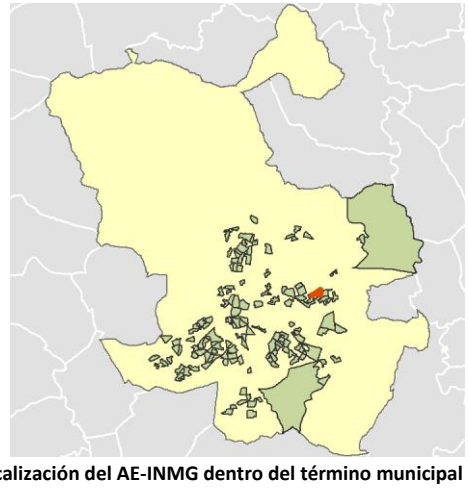

Localización del AE-INMG dentro del término municipal

	Valor del AE-INMG	Valor de referencia (2)
INDICADOR DE INMIGRACIÓN (I-INMG) (3)	**29,25 %**	20,00%

(1) Área Estadística con concentraciones significativas de población inmigrante (AE-INMG)

(2) Valor que se ha tomado como referencia para este estudio

(3) Indicador de Inmigración: (I-INMG): Porcentaje de población nacida en países no pertenecientes a la UE-14, respecto a la población total. Se calcula restando al número total de nacidos en el extranjero, los nacidos en los países de la UE-14: Alemania; Austria; Bélgica; Dinamarca; Finlandia; Francia; Reino Unido; Grecia; Irlanda; Italia; Luxemburgo; Países Bajos; Portugal; y Suecia.

Datos sociodemográficos (Censo 2011)	Sección censal 2807920008		AE-INMG 28079072	
	Valores absolutos	%	Valores absolutos	%
Población total	1.575		6.290	
Población nacida en el extranjero total	515	32,70	1.915	30,45
Población nacida en el extranjero (excepto UE-15)	515	32,70	s.d.	s.d.

	Sección	AE-INMG	Municipio	Comunidad Autónoma	España
INDICADOR DE INMIGRACIÓN (I-INMG)	32,70	s.d.	14,86	14,60	9,99
INDICADORES BÁSICOS DE VULNERABILIDAD URBANA (IBVU) (4)					
IBVU Estudios (5)	16,42	13,01	7,65	7,69	10,92
IBVU Vivienda (6)	1,39	0,35	7,23	4,40	6,99
IBVU Paro (7)	39,74	26,48	21,47	23,12	29,64

(4) Además del Indicador de Inmigración (I-INMG) se ofrecen los valores de los 3 Indicadores Básicos de Vulnerabilidad Urbana (IBVU) para poder analizar la situación de cada sección censal y AE-INMG en relación con los valores de referencia de vulnerabilidad para estos 3 indicadores.

(5) IBVU Estudios: Porcentaje de población analfabeta y sin estudios de 16 años o más, sobre el total de población de 16 años o más. Valor de referencia de vulnerabilidad (2011): 16,38%.

(6) IBVU Vivienda: Porcentaje de viviendas familiares (principales, secundarias, vacías) en edificios en estado en estado ruinoso, malo o deficiente, sobre el total de viviendas familiares (principales, secundarias, vacías). Valor de referencia de vulnerabilidad (2011): 17,50 %.

(7) IBVU Paro: Porcentaje de la población de 16 años o más en situación de paro, respecto al total de población activa de 16 años o más. Valor de referencia de vulnerabilidad (2011): 42,33 %.

Definiciones

ÁREA ESTADÍSTICA CON CONCENTRACIONES SIGNIFICATIVAS DE POBLACIÓN INMIGRANTE (AE-INMG)

Agrupación de secciones censales colindantes y de cierta homogeneidad urbanística, de entre 3.500 y 15.000 habitantes en las que el valor de Indicador de Inmigración (I-INMG) del conjunto supera el valor establecido como referencia (20%).

INDICADOR DE INMIGRACIÓN (I-INMG)

Porcentaje de población nacida en países no pertenecientes a la UE-14, respecto a la población total. Se calcula restando al número total de nacidos en el extranjero, los nacidos en los países de la UE-14: Alemania; Austria; Bélgica; Dinamarca; Finlandia; Francia; Reino Unido; Grecia; Irlanda; Italia; Luxemburgo; Países Bajos; Portugal; y Suecia.

Síntesis Metodológica

El cuerpo de estudio del Catálogo de Barrios Vulnerables de 2011 sigue el criterio establecido en los Catálogos anteriores: centrándose en los municipios mayores de 50.000 habitantes y capitales de provincia. Los trabajos del Catálogo de 2011, siguen la misma metodología que los de 1991, 2001, y 2006, con la única particularidad de que sólo identifican las Áreas Estadísticas Vulnerables, sin realizar el análisis urbanístico detallado que permitía identificar a partir de ellas los Barrios Vulnerables. En el Catálogo de 2011 se han delimitado AE-INMG (Área Estadística con concentraciones significativas de población inmigrante) y AEV (Áreas Estadísticas Vulnerables según los 3 Indicadores Básicos de Vulnerabilidad Urbana: IBVU Estudios, IBVU Vivienda o IBVU Paro). Estas delimitaciones son independientes y pueden superponerse para su análisis en el Visor del Catálogo.

En el caso del Indicador de Inmigración (I-INMG), para el desarrollo del estudio de 2011 se ha partido del análisis de la evolución de los Barrios con concentraciones significativas de población inmigrante identificados previamente en el año 2006, viendo primero si seguían o no cumpliendo esta condición en el año 2011. Posteriormente, se han identificado las nuevas Áreas Estadísticas con concentraciones significativas de población inmigrante (AE-INMG) no coincidentes con Barrios identificados en el Catálogo de 2006, incluyendo también las ciudades que no contaban con Barrios de este tipo en el año 2006.

Una vez identificadas las secciones censales que en 2011 superan los umbrales de referencia del Indicador de Inmigración (I-INMG), se procede a agrupar estas secciones en Áreas Estadísticas con concentraciones significativas de población inmigrante (AE-INMG).

La metodología detallada completa puede consultarse en:

https://apps.fomento.gob.es/BarriosVulnerables/static/adjunto/Sintesis_metodologica_general_catalogo_bbvv.pdf

Datos sociodemográficos (Censo 2011)	Sección censal 2807920009		AE-INMG 28079072	
	Valores absolutos	%	Valores absolutos	%
Población total	665		6.290	
Población nacida en el extranjero total	0	0,00	1.915	30,45
Población nacida en el extranjero (excepto UE-15)	s.d.	s.d.	s.d.	s.d.

	Sección	AE-INMG	Municipio	Comunidad Autónoma	España
INDICADOR DE INMIGRACIÓN (I-INMG)	s.d.	s.d.	14,86	14,60	9,99
INDICADORES BÁSICOS DE VULNERABILIDAD URBANA (IBVU) (4)					
IBVU Estudios (5)	26,92	13,01	7,65	7,69	10,92
IBVU Vivienda (6)	0,00	0,35	7,23	4,40	6,99
IBVU Paro (7)	18,46	26,48	21,47	23,12	29,64

(4) Además del Indicador de Inmigración (I-INMG) se ofrecen los valores de los 3 Indicadores Básicos de Vulnerabilidad Urbana (IBVU) para poder analizar la situación de cada sección censal y AE-INMG en relación con los valores de referencia de vulnerabilidad para estos 3 indicadores.

(5) IBVU Estudios: Porcentaje de población analfabeta y sin estudios de 16 años o más, sobre el total de población de 16 años o más. Valor de referencia de vulnerabilidad (2011): 16,38%.

(6) IBVU Vivienda: Porcentaje de viviendas familiares (principales, secundarias, vacías) en edificios en estado en estado ruinoso, malo o deficiente, sobre el total de viviendas familiares (principales, secundarias, vacías). Valor de referencia de vulnerabilidad (2011): 17,50 %.

(7) IBVU Paro: Porcentaje de la población de 16 años o más en situación de paro, respecto al total de población activa de 16 años o más. Valor de referencia de vulnerabilidad (2011): 42,33 %.

Definiciones

ÁREA ESTADÍSTICA CON CONCENTRACIONES SIGNIFICATIVAS DE POBLACIÓN INMIGRANTE (AE-INMG)

Agrupación de secciones censales colindantes y de cierta homogeneidad urbanística, de entre 3.500 y 15.000 habitantes en las que el valor de Indicador de Inmigración (I-INMG) del conjunto supera el valor establecido como referencia (20%).

INDICADOR DE INMIGRACIÓN (I-INMG)

Porcentaje de población nacida en países no pertenecientes a la UE-14, respecto a la población total. Se calcula restando al número total de nacidos en el extranjero, los nacidos en los países de la UE-14: Alemania; Austria; Bélgica; Dinamarca; Finlandia; Francia; Reino Unido; Grecia; Irlanda; Italia; Luxemburgo; Países Bajos; Portugal; y Suecia.

Síntesis Metodológica

El cuerpo de estudio del Catálogo de Barrios Vulnerables de 2011 sigue el criterio establecido en los Catálogos anteriores: centrándose en los municipios mayores de 50.000 habitantes y capitales de provincia. Los trabajos del Catálogo de 2011, siguen la misma metodología que los de 1991, 2001, y 2006, con la única particularidad de que sólo identifican las Áreas Estadísticas Vulnerables, sin realizar el análisis urbanístico detallado que permitía identificar a partir de ellas los Barrios Vulnerables. En el Catálogo de 2011 se han delimitado AE-INMG (Área Estadística con concentraciones significativas de población inmigrante) y AEV (Áreas Estadísticas Vulnerables según los 3 Indicadores Básicos de Vulnerabilidad Urbana: IBVU Estudios, IBVU Vivienda o IBVU Paro). Estas delimitaciones son independientes y pueden superponerse para su análisis en el Visor del Catálogo.

En el caso del Indicador de Inmigración (I-INMG), para el desarrollo del estudio de 2011 se ha partido del análisis de la evolución de los Barrios con concentraciones significativas de población inmigrante identificados previamente en el año 2006, viendo primero si seguían o no cumpliendo esta condición en el año 2011. Posteriormente, se han identificado las nuevas Áreas Estadísticas con concentraciones significativas de población inmigrante (AE-INMG) no coincidentes con Barrios identificados en el Catálogo de 2006, incluyendo también las ciudades que no contaban con Barrios de este tipo en el año 2006.

Una vez identificadas las secciones censales que en 2011 superan los umbrales de referencia del Indicador de Inmigración (I-INMG), se procede a agrupar estas secciones en Áreas Estadísticas con concentraciones significativas de población inmigrante (AE-INMG).

La metodología detallada completa puede consultarse en:

https://apps.fomento.gob.es/BarriosVulnerables/static/adjunto/Sintesis_metodologica_general_catalogo_bbvv.pdf

Datos sociodemográficos (Censo 2011)	Sección censal 2807920010		AE-INMG 28079072	
	Valores absolutos	%	Valores absolutos	%
Población total	695		6.290	
Población nacida en el extranjero total	145	20,86	1.915	30,45
Población nacida en el extranjero (excepto UE-15)	145	20,86	s.d.	s.d.

	Sección	AE-INMG	Municipio	Comunidad Autónoma	España
INDICADOR DE INMIGRACIÓN (I-INMG)	20,86	s.d.	14,86	14,60	9,99
INDICADORES BÁSICOS DE VULNERABILIDAD URBANA (IBVU) (4)					
IBVU Estudios (5)	6,15	13,01	7,65	7,69	10,92
IBVU Vivienda (6)	0,00	0,35	7,23	4,40	6,99
IBVU Paro (7)	25,00	26,48	21,47	23,12	29,64

(4) Además del Indicador de Inmigración (I-INMG) se ofrecen los valores de los 3 Indicadores Básicos de Vulnerabilidad Urbana (IBVU) para poder analizar la situación de cada sección censal y AE-INMG en relación con los valores de referencia de vulnerabilidad para estos 3 indicadores.

(5) IBVU Estudios: Porcentaje de población analfabeta y sin estudios de 16 años o más, sobre el total de población de 16 años o más. Valor de referencia de vulnerabilidad (2011): 16,38%.

(6) IBVU Vivienda: Porcentaje de viviendas familiares (principales, secundarias, vacías) en edificios en estado en estado ruinoso, malo o deficiente, sobre el total de viviendas familiares (principales, secundarias, vacías). Valor de referencia de vulnerabilidad (2011): 17,50 %.

(7) IBVU Paro: Porcentaje de la población de 16 años o más en situación de paro, respecto al total de población activa de 16 años o más. Valor de referencia de vulnerabilidad (2011): 42,33 %.

Definiciones

ÁREA ESTADÍSTICA CON CONCENTRACIONES SIGNIFICATIVAS DE POBLACIÓN INMIGRANTE (AE-INMG)

Agrupación de secciones censales colindantes y de cierta homogeneidad urbanística, de entre 3.500 y 15.000 habitantes en las que el valor de Indicador de Inmigración (I-INMG) del conjunto supera el valor establecido como referencia (20%).

INDICADOR DE INMIGRACIÓN (I-INMG)

Porcentaje de población nacida en países no pertenecientes a la UE-14, respecto a la población total. Se calcula restando al número total de nacidos en el extranjero, los nacidos en los países de la UE-14: Alemania; Austria; Bélgica; Dinamarca; Finlandia; Francia; Reino Unido; Grecia; Irlanda; Italia; Luxemburgo; Países Bajos; Portugal; y Suecia.

Síntesis Metodológica

El cuerpo de estudio del Catálogo de Barrios Vulnerables de 2011 sigue el criterio establecido en los Catálogos anteriores: centrándose en los municipios mayores de 50.000 habitantes y capitales de provincia. Los trabajos del Catálogo de 2011, siguen la misma metodología que los de 1991, 2001, y 2006, con la única particularidad de que sólo identifican las Áreas Estadísticas Vulnerables, sin realizar el análisis urbanístico detallado que permitía identificar a partir de ellas los Barrios Vulnerables. En el Catálogo de 2011 se han delimitado AE-INMG (Área Estadística con concentraciones significativas de población inmigrante) y AEV (Áreas Estadísticas Vulnerables según los 3 Indicadores Básicos de Vulnerabilidad Urbana: IBVU Estudios, IBVU Vivienda o IBVU Paro). Estas delimitaciones son independientes y pueden superponerse para su análisis en el Visor del Catálogo.

En el caso del Indicador de Inmigración (I-INMG), para el desarrollo del estudio de 2011 se ha partido del análisis de la evolución de los Barrios con concentraciones significativas de población inmigrante identificados previamente en el año 2006, viendo primero si seguían o no cumpliendo esta condición en el año 2011. Posteriormente, se han identificado las nuevas Áreas Estadísticas con concentraciones significativas de población inmigrante (AE-INMG) no coincidentes con Barrios identificados en el Catálogo de 2006, incluyendo también las ciudades que no contaban con Barrios de este tipo en el año 2006.

Una vez identificadas las secciones censales que en 2011 superan los umbrales de referencia del Indicador de Inmigración (I-INMG), se procede a agrupar estas secciones en Áreas Estadísticas con concentraciones significativas de población inmigrante (AE-INMG).

La metodología detallada completa puede consultarse en:

https://apps.fomento.gob.es/BarriosVulnerables/static/adjunto/Sintesis_metodologica_general_catalogo_bbvv.pdf

Datos sociodemográficos (Censo 2011)	Sección censal 2807920011		AE-INMG 28079072	
	Valores absolutos	%	Valores absolutos	%
Población total	745		6.290	
Población nacida en el extranjero total	60	8,05	1.915	30,45
Población nacida en el extranjero (excepto UE-15)	0	0,00	s.d.	s.d.

	Sección	AE-INMG	Municipio	Comunidad Autónoma	España
INDICADOR DE INMIGRACIÓN (I-INMG)	0,00	s.d.	14,86	14,60	9,99
INDICADORES BÁSICOS DE VULNERABILIDAD URBANA (IBVU) (4)					
IBVU Estudios (5)	8,33	13,01	7,65	7,69	10,92
IBVU Vivienda (6)	0,00	0,35	7,23	4,40	6,99
IBVU Paro (7)	26,76	26,48	21,47	23,12	29,64

(4) Además del Indicador de Inmigración (I-INMG) se ofrecen los valores de los 3 Indicadores Básicos de Vulnerabilidad Urbana (IBVU) para poder analizar la situación de cada sección censal y AE-INMG en relación con los valores de referencia de vulnerabilidad para estos 3 indicadores.

(5) IBVU Estudios: Porcentaje de población analfabeta y sin estudios de 16 años o más, sobre el total de población de 16 años o más. Valor de referencia de vulnerabilidad (2011): 16,38%.

(6) IBVU Vivienda: Porcentaje de viviendas familiares (principales, secundarias, vacías) en edificios en estado en estado ruinoso, malo o deficiente, sobre el total de viviendas familiares (principales, secundarias, vacías). Valor de referencia de vulnerabilidad (2011): 17,50 %.

(7) IBVU Paro: Porcentaje de la población de 16 años o más en situación de paro, respecto al total de población activa de 16 años o más. Valor de referencia de vulnerabilidad (2011): 42,33 %.

Definiciones

ÁREA ESTADÍSTICA CON CONCENTRACIONES SIGNIFICATIVAS DE POBLACIÓN INMIGRANTE (AE-INMG)

Agrupación de secciones censales colindantes y de cierta homogeneidad urbanística, de entre 3.500 y 15.000 habitantes en las que el valor de Indicador de Inmigración (I-INMG) del conjunto supera el valor establecido como referencia (20%).

INDICADOR DE INMIGRACIÓN (I-INMG)

Porcentaje de población nacida en países no pertenecientes a la UE-14, respecto a la población total. Se calcula restando al número total de nacidos en el extranjero, los nacidos en los países de la UE-14: Alemania; Austria; Bélgica; Dinamarca; Finlandia; Francia; Reino Unido; Grecia; Irlanda; Italia; Luxemburgo; Países Bajos; Portugal; y Suecia.

Síntesis Metodológica

El cuerpo de estudio del Catálogo de Barrios Vulnerables de 2011 sigue el criterio establecido en los Catálogos anteriores: centrándose en los municipios mayores de 50.000 habitantes y capitales de provincia. Los trabajos del Catálogo de 2011, siguen la misma metodología que los de 1991, 2001, y 2006, con la única particularidad de que sólo identifican las Áreas Estadísticas Vulnerables, sin realizar el análisis urbanístico detallado que permitía identificar a partir de ellas los Barrios Vulnerables. En el Catálogo de 2011 se han delimitado AE-INMG (Área Estadística con concentraciones significativas de población inmigrante) y AEV (Áreas Estadísticas Vulnerables según los 3 Indicadores Básicos de Vulnerabilidad Urbana: IBVU Estudios, IBVU Vivienda o IBVU Paro). Estas delimitaciones son independientes y pueden superponerse para su análisis en el Visor del Catálogo.

En el caso del Indicador de Inmigración (I-INMG), para el desarrollo del estudio de 2011 se ha partido del análisis de la evolución de los Barrios con concentraciones significativas de población inmigrante identificados previamente en el año 2006, viendo primero si seguían o no cumpliendo esta condición en el año 2011. Posteriormente, se han identificado las nuevas Áreas Estadísticas con concentraciones significativas de población inmigrante (AE-INMG) no coincidentes con Barrios identificados en el Catálogo de 2006, incluyendo también las ciudades que no contaban con Barrios de este tipo en el año 2006.

Una vez identificadas las secciones censales que en 2011 superan los umbrales de referencia del Indicador de Inmigración (I-INMG), se procede a agrupar estas secciones en Áreas Estadísticas con concentraciones significativas de población inmigrante (AE-INMG).

La metodología detallada completa puede consultarse en:

https://apps.fomento.gob.es/BarriosVulnerables/static/adjunto/Sintesis_metodologica_general_catalogo_bbvv.pdf

Datos sociodemográficos (Censo 2011)	Sección censal 2807920012		AE-INMG 28079072	
	Valores absolutos	%	Valores absolutos	%
Población total	1.405		6.290	
Población nacida en el extranjero total	405	28,83	1.915	30,45
Población nacida en el extranjero (excepto UE-15)	400	28,47	s.d.	s.d.

	Sección	AE-INMG	Municipio	Comunidad Autónoma	España
INDICADOR DE INMIGRACIÓN (I-INMG)	28,47	s.d.	14,86	14,60	9,99
INDICADORES BÁSICOS DE VULNERABILIDAD URBANA (IBVU) (4)					
IBVU Estudios (5)	9,70	13,01	7,65	7,69	10,92
IBVU Vivienda (6)	0,00	0,35	7,23	4,40	6,99
IBVU Paro (7)	20,26	26,48	21,47	23,12	29,64

(4) Además del Indicador de Inmigración (I-INMG) se ofrecen los valores de los 3 Indicadores Básicos de Vulnerabilidad Urbana (IBVU) para poder analizar la situación de cada sección censal y AE-INMG en relación con los valores de referencia de vulnerabilidad para estos 3 indicadores.

(5) IBVU Estudios: Porcentaje de población analfabeta y sin estudios de 16 años o más, sobre el total de población de 16 años o más. Valor de referencia de vulnerabilidad (2011): 16,38%.

(6) IBVU Vivienda: Porcentaje de viviendas familiares (principales, secundarias, vacías) en edificios en estado en estado ruinoso, malo o deficiente, sobre el total de viviendas familiares (principales, secundarias, vacías). Valor de referencia de vulnerabilidad (2011): 17,50 %.

(7) IBVU Paro: Porcentaje de la población de 16 años o más en situación de paro, respecto al total de población activa de 16 años o más. Valor de referencia de vulnerabilidad (2011): 42,33 %.

Definiciones

ÁREA ESTADÍSTICA CON CONCENTRACIONES SIGNIFICATIVAS DE POBLACIÓN INMIGRANTE (AE-INMG)

Agrupación de secciones censales colindantes y de cierta homogeneidad urbanística, de entre 3.500 y 15.000 habitantes en las que el valor de Indicador de Inmigración (I-INMG) del conjunto supera el valor establecido como referencia (20%).

INDICADOR DE INMIGRACIÓN (I-INMG)

Porcentaje de población nacida en países no pertenecientes a la UE-14, respecto a la población total. Se calcula restando al número total de nacidos en el extranjero, los nacidos en los países de la UE-14: Alemania; Austria; Bélgica; Dinamarca; Finlandia; Francia; Reino Unido; Grecia; Irlanda; Italia; Luxemburgo; Países Bajos; Portugal; y Suecia.

Síntesis Metodológica

El cuerpo de estudio del Catálogo de Barrios Vulnerables de 2011 sigue el criterio establecido en los Catálogos anteriores: centrándose en los municipios mayores de 50.000 habitantes y capitales de provincia. Los trabajos del Catálogo de 2011, siguen la misma metodología que los de 1991, 2001, y 2006, con la única particularidad de que sólo identifican las Áreas Estadísticas Vulnerables, sin realizar el análisis urbanístico detallado que permitía identificar a partir de ellas los Barrios Vulnerables. En el Catálogo de 2011 se han delimitado AE-INMG (Área Estadística con concentraciones significativas de población inmigrante) y AEV (Áreas Estadísticas Vulnerables según los 3 Indicadores Básicos de Vulnerabilidad Urbana: IBVU Estudios, IBVU Vivienda o IBVU Paro). Estas delimitaciones son independientes y pueden superponerse para su análisis en el Visor del Catálogo.

En el caso del Indicador de Inmigración (I-INMG), para el desarrollo del estudio de 2011 se ha partido del análisis de la evolución de los Barrios con concentraciones significativas de población inmigrante identificados previamente en el año 2006, viendo primero si seguían o no cumpliendo esta condición en el año 2011. Posteriormente, se han identificado las nuevas Áreas Estadísticas con concentraciones significativas de población inmigrante (AE-INMG) no coincidentes con Barrios identificados en el Catálogo de 2006, incluyendo también las ciudades que no contaban con Barrios de este tipo en el año 2006.

Una vez identificadas las secciones censales que en 2011 superan los umbrales de referencia del Indicador de Inmigración (I-INMG), se procede a agrupar estas secciones en Áreas Estadísticas con concentraciones significativas de población inmigrante (AE-INMG).

La metodología detallada completa puede consultarse en:

https://apps.fomento.gob.es/BarriosVulnerables/static/adjunto/Sintesis_metodologica_general_catalogo_bbvv.pdf

Datos sociodemográficos (Censo 2011)	Sección censal 2807920020		AE-INMG 28079072	
	Valores absolutos	%	Valores absolutos	%
Población total	1.205		6.290	
Población nacida en el extranjero total	790	65,56	1.915	30,45
Población nacida en el extranjero (excepto UE-15)	780	64,73	s.d.	s.d.

	Sección	AE-INMG	Municipio	Comunidad Autónoma	España
INDICADOR DE INMIGRACIÓN (I-INMG)	64,73	s.d.	14,86	14,60	9,99
INDICADORES BÁSICOS DE VULNERABILIDAD URBANA (IBVU) (4)					
IBVU Estudios (5)	10,89	13,01	7,65	7,69	10,92
IBVU Vivienda (6)	0,00	0,35	7,23	4,40	6,99
IBVU Paro (7)	23,31	26,48	21,47	23,12	29,64

(4) Además del Indicador de Inmigración (I-INMG) se ofrecen los valores de los 3 Indicadores Básicos de Vulnerabilidad Urbana (IBVU) para poder analizar la situación de cada sección censal y AE-INMG en relación con los valores de referencia de vulnerabilidad para estos 3 indicadores.

(5) IBVU Estudios: Porcentaje de población analfabeta y sin estudios de 16 años o más, sobre el total de población de 16 años o más. Valor de referencia de vulnerabilidad (2011): 16,38%.

(6) IBVU Vivienda: Porcentaje de viviendas familiares (principales, secundarias, vacías) en edificios en estado en estado ruinoso, malo o deficiente, sobre el total de viviendas familiares (principales, secundarias, vacías). Valor de referencia de vulnerabilidad (2011): 17,50 %.

(7) IBVU Paro: Porcentaje de la población de 16 años o más en situación de paro, respecto al total de población activa de 16 años o más. Valor de referencia de vulnerabilidad (2011): 42,33 %.

Definiciones

ÁREA ESTADÍSTICA CON CONCENTRACIONES SIGNIFICATIVAS DE POBLACIÓN INMIGRANTE (AE-INMG)

Agrupación de secciones censales colindantes y de cierta homogeneidad urbanística, de entre 3.500 y 15.000 habitantes en las que el valor de Indicador de Inmigración (I-INMG) del conjunto supera el valor establecido como referencia (20%).

INDICADOR DE INMIGRACIÓN (I-INMG)

Porcentaje de población nacida en países no pertenecientes a la UE-14, respecto a la población total. Se calcula restando al número total de nacidos en el extranjero, los nacidos en los países de la UE-14: Alemania; Austria; Bélgica; Dinamarca; Finlandia; Francia; Reino Unido; Grecia; Irlanda; Italia; Luxemburgo; Países Bajos; Portugal; y Suecia.

Síntesis Metodológica

El cuerpo de estudio del Catálogo de Barrios Vulnerables de 2011 sigue el criterio establecido en los Catálogos anteriores: centrándose en los municipios mayores de 50.000 habitantes y capitales de provincia. Los trabajos del Catálogo de 2011, siguen la misma metodología que los de 1991, 2001, y 2006, con la única particularidad de que sólo identifican las Áreas Estadísticas Vulnerables, sin realizar el análisis urbanístico detallado que permitía identificar a partir de ellas los Barrios Vulnerables. En el Catálogo de 2011 se han delimitado AE-INMG (Área Estadística con concentraciones significativas de población inmigrante) y AEV (Áreas Estadísticas Vulnerables según los 3 Indicadores Básicos de Vulnerabilidad Urbana: IBVU Estudios, IBVU Vivienda o IBVU Paro). Estas delimitaciones son independientes y pueden superponerse para su análisis en el Visor del Catálogo.

En el caso del Indicador de Inmigración (I-INMG), para el desarrollo del estudio de 2011 se ha partido del análisis de la evolución de los Barrios con concentraciones significativas de población inmigrante identificados previamente en el año 2006, viendo primero si seguían o no cumpliendo esta condición en el año 2011. Posteriormente, se han identificado las nuevas Áreas Estadísticas con concentraciones significativas de población inmigrante (AE-INMG) no coincidentes con Barrios identificados en el Catálogo de 2006, incluyendo también las ciudades que no contaban con Barrios de este tipo en el año 2006.

Una vez identificadas las secciones censales que en 2011 superan los umbrales de referencia del Indicador de Inmigración (I-INMG), se procede a agrupar estas secciones en Áreas Estadísticas con concentraciones significativas de población inmigrante (AE-INMG).

La metodología detallada completa puede consultarse en:

https://apps.fomento.gob.es/BarriosVulnerables/static/adjunto/Sintesis_metodologica_general_catalogo_bbvv.pdf

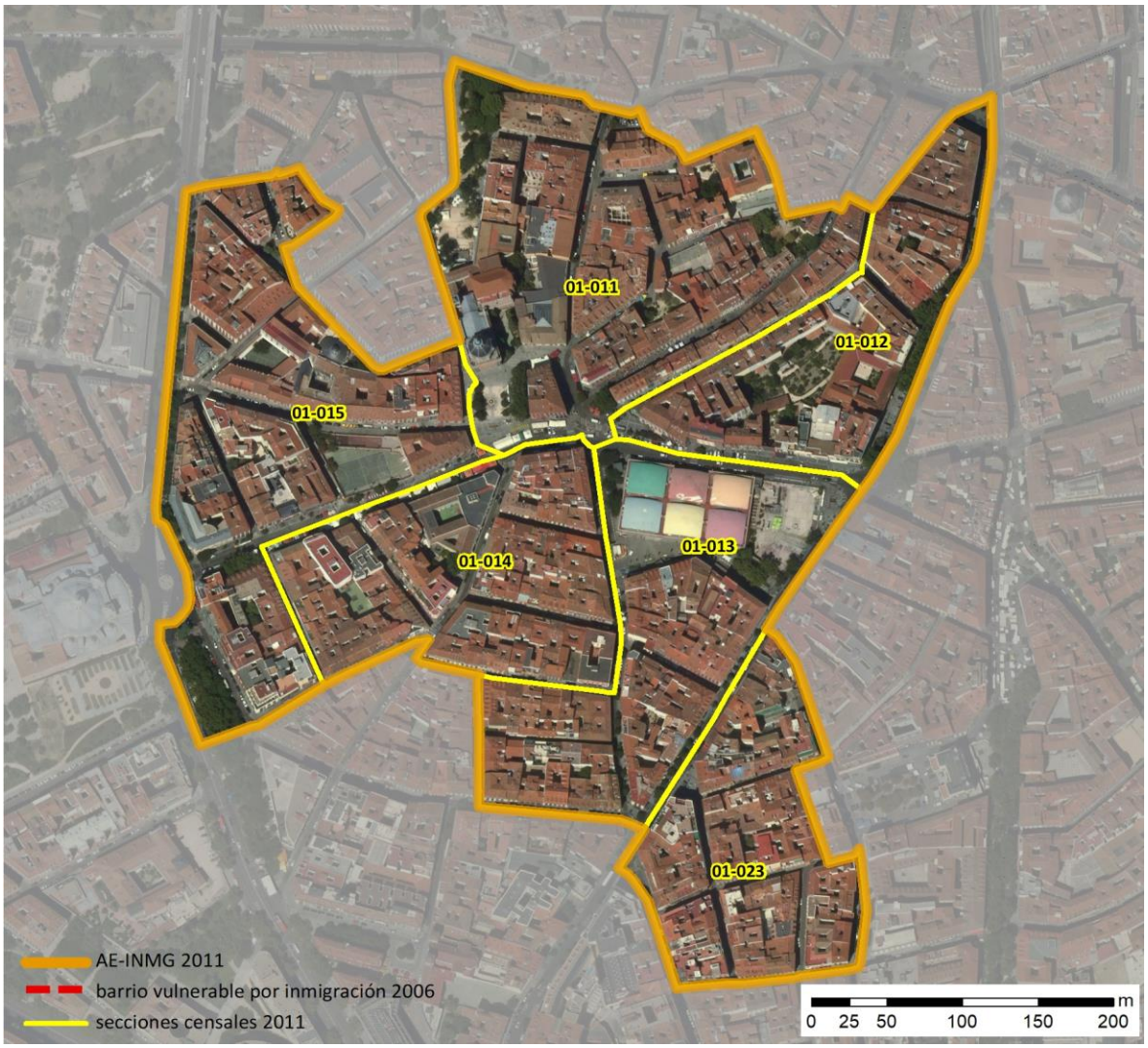

Localización en detalle del AE-INMG

Datos básicos del AE-INMG (1)

Población total	8.830
Población nacida en el extranjero total	1.980
Población nacida en el extranjero (excepto UE-15)	1.790
Densidad población (hab/Km²)	44.524,34
Superficie (ha)	19,83
Nº de secciones censales	6

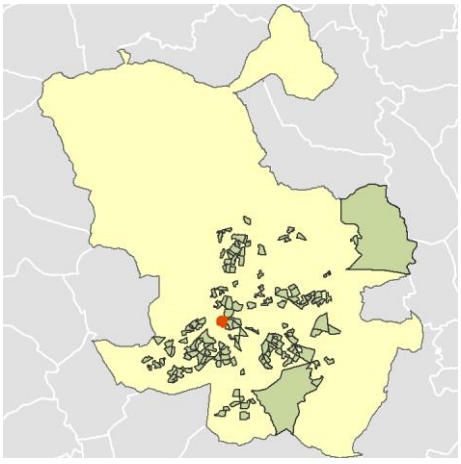

Localización del AE-INMG dentro del término municipal

	Valor del AE-INMG	Valor de referencia (2)
INDICADOR DE INMIGRACIÓN (I-INMG) (3)	**20,27 %**	20,00%

(1) Área Estadística con concentraciones significativas de población inmigrante (AE-INMG)

(2) Valor que se ha tomado como referencia para este estudio

(3) Indicador de Inmigración: (I-INMG): Porcentaje de población nacida en países no pertenecientes a la UE-14, respecto a la población total. Se calcula restando al número total de nacidos en el extranjero, los nacidos en los países de la UE-14: Alemania; Austria; Bélgica; Dinamarca; Finlandia; Francia; Reino Unido; Grecia; Irlanda; Italia; Luxemburgo; Países Bajos; Portugal; y Suecia.

Datos sociodemográficos (Censo 2011)	Sección censal 2807901011		AE-INMG 2807901	
	Valores absolutos	%	Valores absolutos	%
Población total	1.465		8.830	
Población nacida en el extranjero total	290	19,80	1.980	22,42
Población nacida en el extranjero (excepto UE-15)	265	18,09	1.790	20,27

	Sección	AE-INMG	Municipio	Comunidad Autónoma	España
INDICADOR DE INMIGRACIÓN (I-INMG)	18,09	20,27	14,86	14,60	9,99
INDICADORES BÁSICOS DE VULNERABILIDAD URBANA (IBVU) (4)					
IBVU Estudios (5)	9,75	6,37	7,65	7,69	10,92
IBVU Vivienda (6)	11,25	19,40	7,23	4,40	6,99
IBVU Paro (7)	31,22	21,78	21,47	23,12	29,64

(4) Además del Indicador de Inmigración (I-INMG) se ofrecen los valores de los 3 Indicadores Básicos de Vulnerabilidad Urbana (IBVU) para poder analizar la situación de cada sección censal y AE-INMG en relación con los valores de referencia de vulnerabilidad para estos 3 indicadores.

(5) IBVU Estudios: Porcentaje de población analfabeta y sin estudios de 16 años o más, sobre el total de población de 16 años o más. Valor de referencia de vulnerabilidad (2011): 16,38%.

(6) IBVU Vivienda: Porcentaje de viviendas familiares (principales, secundarias, vacías) en edificios en estado en estado ruinoso, malo o deficiente, sobre el total de viviendas familiares (principales, secundarias, vacías). Valor de referencia de vulnerabilidad (2011): 17,50 %.

(7) IBVU Paro: Porcentaje de la población de 16 años o más en situación de paro, respecto al total de población activa de 16 años o más. Valor de referencia de vulnerabilidad (2011): 42,33 %.

Definiciones

ÁREA ESTADÍSTICA CON CONCENTRACIONES SIGNIFICATIVAS DE POBLACIÓN INMIGRANTE (AE-INMG)

Agrupación de secciones censales colindantes y de cierta homogeneidad urbanística, de entre 3.500 y 15.000 habitantes en las que el valor de Indicador de Inmigración (I-INMG) del conjunto supera el valor establecido como referencia (20%).

INDICADOR DE INMIGRACIÓN (I-INMG)

Porcentaje de población nacida en países no pertenecientes a la UE-14, respecto a la población total. Se calcula restando al número total de nacidos en el extranjero, los nacidos en los países de la UE-14: Alemania; Austria; Bélgica; Dinamarca; Finlandia; Francia; Reino Unido; Grecia; Irlanda; Italia; Luxemburgo; Países Bajos; Portugal; y Suecia.

Síntesis Metodológica

El cuerpo de estudio del Catálogo de Barrios Vulnerables de 2011 sigue el criterio establecido en los Catálogos anteriores: centrándose en los municipios mayores de 50.000 habitantes y capitales de provincia. Los trabajos del Catálogo de 2011, siguen la misma metodología que los de 1991, 2001, y 2006, con la única particularidad de que sólo identifican las Áreas Estadísticas Vulnerables, sin realizar el análisis urbanístico detallado que permitía identificar a partir de ellas los Barrios Vulnerables. En el Catálogo de 2011 se han delimitado AE-INMG (Área Estadística con concentraciones significativas de población inmigrante) y AEV (Áreas Estadísticas Vulnerables según los 3 Indicadores Básicos de Vulnerabilidad Urbana: IBVU Estudios, IBVU Vivienda o IBVU Paro). Estas delimitaciones son independientes y pueden superponerse para su análisis en el Visor del Catálogo.

En el caso del Indicador de Inmigración (I-INMG), para el desarrollo del estudio de 2011 se ha partido del análisis de la evolución de los Barrios con concentraciones significativas de población inmigrante identificados previamente en el año 2006, viendo primero si seguían o no cumpliendo esta condición en el año 2011. Posteriormente, se han identificado las nuevas Áreas Estadísticas con concentraciones significativas de población inmigrante (AE-INMG) no coincidentes con Barrios identificados en el Catálogo de 2006, incluyendo también las ciudades que no contaban con Barrios de este tipo en el año 2006.

Una vez identificadas las secciones censales que en 2011 superan los umbrales de referencia del Indicador de Inmigración (I-INMG), se procede a agrupar estas secciones en Áreas Estadísticas con concentraciones significativas de población inmigrante (AE-INMG).

La metodología detallada completa puede consultarse en:

https://apps.fomento.gob.es/BarriosVulnerables/static/adjunto/Sintesis_metodologica_general_catalogo_bbvv.pdf

Datos sociodemográficos (Censo 2011)	Sección censal 2807901012		AE-INMG 2807901	
	Valores absolutos	%	Valores absolutos	%
Población total	1.025		8.830	
Población nacida en el extranjero total	395	38,54	1.980	22,42
Población nacida en el extranjero (excepto UE-15)	320	31,22	1.790	20,27

	Sección	AE-INMG	Municipio	Comunidad Autónoma	España
INDICADOR DE INMIGRACIÓN (I-INMG)	31,22	20,27	14,86	14,60	9,99
INDICADORES BÁSICOS DE VULNERABILIDAD URBANA (IBVU) (4)					
IBVU Estudios (5)	5,56	6,37	7,65	7,69	10,92
IBVU Vivienda (6)	0,00	19,40	7,23	4,40	6,99
IBVU Paro (7)	26,32	21,78	21,47	23,12	29,64

(4) Además del Indicador de Inmigración (I-INMG) se ofrecen los valores de los 3 Indicadores Básicos de Vulnerabilidad Urbana (IBVU) para poder analizar la situación de cada sección censal y AE-INMG en relación con los valores de referencia de vulnerabilidad para estos 3 indicadores.

(5) IBVU Estudios: Porcentaje de población analfabeta y sin estudios de 16 años o más, sobre el total de población de 16 años o más. Valor de referencia de vulnerabilidad (2011): 16,38%.

(6) IBVU Vivienda: Porcentaje de viviendas familiares (principales, secundarias, vacías) en edificios en estado en estado ruinoso, malo o deficiente, sobre el total de viviendas familiares (principales, secundarias, vacías). Valor de referencia de vulnerabilidad (2011): 17,50 %.

(7) IBVU Paro: Porcentaje de la población de 16 años o más en situación de paro, respecto al total de población activa de 16 años o más. Valor de referencia de vulnerabilidad (2011): 42,33 %.

Definiciones

ÁREA ESTADÍSTICA CON CONCENTRACIONES SIGNIFICATIVAS DE POBLACIÓN INMIGRANTE (AE-INMG)

Agrupación de secciones censales colindantes y de cierta homogeneidad urbanística, de entre 3.500 y 15.000 habitantes en las que el valor de Indicador de Inmigración (I-INMG) del conjunto supera el valor establecido como referencia (20%).

INDICADOR DE INMIGRACIÓN (I-INMG)

Porcentaje de población nacida en países no pertenecientes a la UE-14, respecto a la población total. Se calcula restando al número total de nacidos en el extranjero, los nacidos en los países de la UE-14: Alemania; Austria; Bélgica; Dinamarca; Finlandia; Francia; Reino Unido; Grecia; Irlanda; Italia; Luxemburgo; Países Bajos; Portugal; y Suecia.

Síntesis Metodológica

El cuerpo de estudio del Catálogo de Barrios Vulnerables de 2011 sigue el criterio establecido en los Catálogos anteriores: centrándose en los municipios mayores de 50.000 habitantes y capitales de provincia. Los trabajos del Catálogo de 2011, siguen la misma metodología que los de 1991, 2001, y 2006, con la única particularidad de que sólo identifican las Áreas Estadísticas Vulnerables, sin realizar el análisis urbanístico detallado que permitía identificar a partir de ellas los Barrios Vulnerables. En el Catálogo de 2011 se han delimitado AE-INMG (Área Estadística con concentraciones significativas de población inmigrante) y AEV (Áreas Estadísticas Vulnerables según los 3 Indicadores Básicos de Vulnerabilidad Urbana: IBVU Estudios, IBVU Vivienda o IBVU Paro). Estas delimitaciones son independientes y pueden superponerse para su análisis en el Visor del Catálogo.

En el caso del Indicador de Inmigración (I-INMG), para el desarrollo del estudio de 2011 se ha partido del análisis de la evolución de los Barrios con concentraciones significativas de población inmigrante identificados previamente en el año 2006, viendo primero si seguían o no cumpliendo esta condición en el año 2011. Posteriormente, se han identificado las nuevas Áreas Estadísticas con concentraciones significativas de población inmigrante (AE-INMG) no coincidentes con Barrios identificados en el Catálogo de 2006, incluyendo también las ciudades que no contaban con Barrios de este tipo en el año 2006.

Una vez identificadas las secciones censales que en 2011 superan los umbrales de referencia del Indicador de Inmigración (I-INMG), se procede a agrupar estas secciones en Áreas Estadísticas con concentraciones significativas de población inmigrante (AE-INMG).

La metodología detallada completa puede consultarse en:

https://apps.fomento.gob.es/BarriosVulnerables/static/adjunto/Sintesis_metodologica_general_catalogo_bbvv.pdf

Datos sociodemográficos (Censo 2011)	Sección censal 2807901013		AE-INMG 2807901	
	Valores absolutos	%	Valores absolutos	%
Población total	1.295		8.830	
Población nacida en el extranjero total	280	21,62	1.980	22,42
Población nacida en el extranjero (excepto UE-15)	280	21,62	1.790	20,27

	Sección	AE-INMG	Municipio	Comunidad Autónoma	España
INDICADOR DE INMIGRACIÓN (I-INMG)	21,62	20,27	14,86	14,60	9,99
INDICADORES BÁSICOS DE VULNERABILIDAD URBANA (IBVU) (4)					
IBVU Estudios (5)	14,17	6,37	7,65	7,69	10,92
IBVU Vivienda (6)	37,89	19,40	7,23	4,40	6,99
IBVU Paro (7)	21,43	21,78	21,47	23,12	29,64

(4) Además del Indicador de Inmigración (I-INMG) se ofrecen los valores de los 3 Indicadores Básicos de Vulnerabilidad Urbana (IBVU) para poder analizar la situación de cada sección censal y AE-INMG en relación con los valores de referencia de vulnerabilidad para estos 3 indicadores.

(5) IBVU Estudios: Porcentaje de población analfabeta y sin estudios de 16 años o más, sobre el total de población de 16 años o más. Valor de referencia de vulnerabilidad (2011): 16,38%.

(6) IBVU Vivienda: Porcentaje de viviendas familiares (principales, secundarias, vacías) en edificios en estado en estado ruinoso, malo o deficiente, sobre el total de viviendas familiares (principales, secundarias, vacías). Valor de referencia de vulnerabilidad (2011): 17,50 %.

(7) IBVU Paro: Porcentaje de la población de 16 años o más en situación de paro, respecto al total de población activa de 16 años o más. Valor de referencia de vulnerabilidad (2011): 42,33 %.

Definiciones

ÁREA ESTADÍSTICA CON CONCENTRACIONES SIGNIFICATIVAS DE POBLACIÓN INMIGRANTE (AE-INMG)

Agrupación de secciones censales colindantes y de cierta homogeneidad urbanística, de entre 3.500 y 15.000 habitantes en las que el valor de Indicador de Inmigración (I-INMG) del conjunto supera el valor establecido como referencia (20%).

INDICADOR DE INMIGRACIÓN (I-INMG)

Porcentaje de población nacida en países no pertenecientes a la UE-14, respecto a la población total. Se calcula restando al número total de nacidos en el extranjero, los nacidos en los países de la UE-14: Alemania; Austria; Bélgica; Dinamarca; Finlandia; Francia; Reino Unido; Grecia; Irlanda; Italia; Luxemburgo; Países Bajos; Portugal; y Suecia.

Síntesis Metodológica

El cuerpo de estudio del Catálogo de Barrios Vulnerables de 2011 sigue el criterio establecido en los Catálogos anteriores: centrándose en los municipios mayores de 50.000 habitantes y capitales de provincia. Los trabajos del Catálogo de 2011, siguen la misma metodología que los de 1991, 2001, y 2006, con la única particularidad de que sólo identifican las Áreas Estadísticas Vulnerables, sin realizar el análisis urbanístico detallado que permitía identificar a partir de ellas los Barrios Vulnerables. En el Catálogo de 2011 se han delimitado AE-INMG (Área Estadística con concentraciones significativas de población inmigrante) y AEV (Áreas Estadísticas Vulnerables según los 3 Indicadores Básicos de Vulnerabilidad Urbana: IBVU Estudios, IBVU Vivienda o IBVU Paro). Estas delimitaciones son independientes y pueden superponerse para su análisis en el Visor del Catálogo.

En el caso del Indicador de Inmigración (I-INMG), para el desarrollo del estudio de 2011 se ha partido del análisis de la evolución de los Barrios con concentraciones significativas de población inmigrante identificados previamente en el año 2006, viendo primero si seguían o no cumpliendo esta condición en el año 2011. Posteriormente, se han identificado las nuevas Áreas Estadísticas con concentraciones significativas de población inmigrante (AE-INMG) no coincidentes con Barrios identificados en el Catálogo de 2006, incluyendo también las ciudades que no contaban con Barrios de este tipo en el año 2006.

Una vez identificadas las secciones censales que en 2011 superan los umbrales de referencia del Indicador de Inmigración (I-INMG), se procede a agrupar estas secciones en Áreas Estadísticas con concentraciones significativas de población inmigrante (AE-INMG).

La metodología detallada completa puede consultarse en:

https://apps.fomento.gob.es/BarriosVulnerables/static/adjunto/Sintesis_metodologica_general_catalogo_bbvv.pdf

Datos sociodemográficos (Censo 2011)	Sección censal 2807901014 Valores absolutos	%	AE-INMG 2807901 Valores absolutos	%
Población total	1.855		8.830	
Población nacida en el extranjero total	495	26,68	1.980	22,42
Población nacida en el extranjero (excepto UE-15)	420	22,64	1.790	20,27

	Sección	AE-INMG	Municipio	Comunidad Autónoma	España
INDICADOR DE INMIGRACIÓN (I-INMG)	22,64	20,27	14,86	14,60	9,99
INDICADORES BÁSICOS DE VULNERABILIDAD URBANA (IBVU) (4)					
IBVU Estudios (5)	3,03	6,37	7,65	7,69	10,92
IBVU Vivienda (6)	14,43	19,40	7,23	4,40	6,99
IBVU Paro (7)	16,73	21,78	21,47	23,12	29,64

(4) Además del Indicador de Inmigración (I-INMG) se ofrecen los valores de los 3 Indicadores Básicos de Vulnerabilidad Urbana (IBVU) para poder analizar la situación de cada sección censal y AE-INMG en relación con los valores de referencia de vulnerabilidad para estos 3 indicadores.

(5) IBVU Estudios: Porcentaje de población analfabeta y sin estudios de 16 años o más, sobre el total de población de 16 años o más. Valor de referencia de vulnerabilidad (2011): 16,38%.

(6) IBVU Vivienda: Porcentaje de viviendas familiares (principales, secundarias, vacías) en edificios en estado en estado ruinoso, malo o deficiente, sobre el total de viviendas familiares (principales, secundarias, vacías). Valor de referencia de vulnerabilidad (2011): 17,50 %.

(7) IBVU Paro: Porcentaje de la población de 16 años o más en situación de paro, respecto al total de población activa de 16 años o más. Valor de referencia de vulnerabilidad (2011): 42,33 %.

Definiciones

ÁREA ESTADÍSTICA CON CONCENTRACIONES SIGNIFICATIVAS DE POBLACIÓN INMIGRANTE (AE-INMG)

Agrupación de secciones censales colindantes y de cierta homogeneidad urbanística, de entre 3.500 y 15.000 habitantes en las que el valor de Indicador de Inmigración (I-INMG) del conjunto supera el valor establecido como referencia (20%).

INDICADOR DE INMIGRACIÓN (I-INMG)

Porcentaje de población nacida en países no pertenecientes a la UE-14, respecto a la población total. Se calcula restando al número total de nacidos en el extranjero, los nacidos en los países de la UE-14: Alemania; Austria; Bélgica; Dinamarca; Finlandia; Francia; Reino Unido; Grecia; Irlanda; Italia; Luxemburgo; Países Bajos; Portugal; y Suecia.

Síntesis Metodológica

El cuerpo de estudio del Catálogo de Barrios Vulnerables de 2011 sigue el criterio establecido en los Catálogos anteriores: centrándose en los municipios mayores de 50.000 habitantes y capitales de provincia. Los trabajos del Catálogo de 2011, siguen la misma metodología que los de 1991, 2001, y 2006, con la única particularidad de que sólo identifican las Áreas Estadísticas Vulnerables, sin realizar el análisis urbanístico detallado que permitía identificar a partir de ellas los Barrios Vulnerables. En el Catálogo de 2011 se han delimitado AE-INMG (Área Estadística con concentraciones significativas de población inmigrante) y AEV (Áreas Estadísticas Vulnerables según los 3 Indicadores Básicos de Vulnerabilidad Urbana: IBVU Estudios, IBVU Vivienda o IBVU Paro). Estas delimitaciones son independientes y pueden superponerse para su análisis en el Visor del Catálogo.

En el caso del Indicador de Inmigración (I-INMG), para el desarrollo del estudio de 2011 se ha partido del análisis de la evolución de los Barrios con concentraciones significativas de población inmigrante identificados previamente en el año 2006, viendo primero si seguían o no cumpliendo esta condición en el año 2011. Posteriormente, se han identificado las nuevas Áreas Estadísticas con concentraciones significativas de población inmigrante (AE-INMG) no coincidentes con Barrios identificados en el Catálogo de 2006, incluyendo también las ciudades que no contaban con Barrios de este tipo en el año 2006.

Una vez identificadas las secciones censales que en 2011 superan los umbrales de referencia del Indicador de Inmigración (I-INMG), se procede a agrupar estas secciones en Áreas Estadísticas con concentraciones significativas de población inmigrante (AE-INMG).

La metodología detallada completa puede consultarse en:

https://apps.fomento.gob.es/BarriosVulnerables/static/adjunto/Sintesis_metodologica_general_catalogo_bbvv.pdf

Datos sociodemográficos (Censo 2011)	Sección censal 2807901015		AE-INMG 2807901	
	Valores absolutos	%	Valores absolutos	%
Población total	1.815		8.830	
Población nacida en el extranjero total	190	10,47	1.980	22,42
Población nacida en el extranjero (excepto UE-15)	190	10,47	1.790	20,27

	Sección	AE-INMG	Municipio	Comunidad Autónoma	España
INDICADOR DE INMIGRACIÓN (I-INMG)	10,47	20,27	14,86	14,60	9,99
INDICADORES BÁSICOS DE VULNERABILIDAD URBANA (IBVU) (4)					
IBVU Estudios (5)	0,62	6,37	7,65	7,69	10,92
IBVU Vivienda (6)	1,42	19,40	7,23	4,40	6,99
IBVU Paro (7)	24,70	21,78	21,47	23,12	29,64

(4) Además del Indicador de Inmigración (I-INMG) se ofrecen los valores de los 3 Indicadores Básicos de Vulnerabilidad Urbana (IBVU) para poder analizar la situación de cada sección censal y AE-INMG en relación con los valores de referencia de vulnerabilidad para estos 3 indicadores.

(5) IBVU Estudios: Porcentaje de población analfabeta y sin estudios de 16 años o más, sobre el total de población de 16 años o más. Valor de referencia de vulnerabilidad (2011): 16,38%.

(6) IBVU Vivienda: Porcentaje de viviendas familiares (principales, secundarias, vacías) en edificios en estado en estado ruinoso, malo o deficiente, sobre el total de viviendas familiares (principales, secundarias, vacías). Valor de referencia de vulnerabilidad (2011): 17,50 %.

(7) IBVU Paro: Porcentaje de la población de 16 años o más en situación de paro, respecto al total de población activa de 16 años o más. Valor de referencia de vulnerabilidad (2011): 42,33 %.

Definiciones

ÁREA ESTADÍSTICA CON CONCENTRACIONES SIGNIFICATIVAS DE POBLACIÓN INMIGRANTE (AE-INMG)

Agrupación de secciones censales colindantes y de cierta homogeneidad urbanística, de entre 3.500 y 15.000 habitantes en las que el valor de Indicador de Inmigración (I-INMG) del conjunto supera el valor establecido como referencia (20%).

INDICADOR DE INMIGRACIÓN (I-INMG)

Porcentaje de población nacida en países no pertenecientes a la UE-14, respecto a la población total. Se calcula restando al número total de nacidos en el extranjero, los nacidos en los países de la UE-14: Alemania; Austria; Bélgica; Dinamarca; Finlandia; Francia; Reino Unido; Grecia; Irlanda; Italia; Luxemburgo; Países Bajos; Portugal; y Suecia.

Síntesis Metodológica

El cuerpo de estudio del Catálogo de Barrios Vulnerables de 2011 sigue el criterio establecido en los Catálogos anteriores: centrándose en los municipios mayores de 50.000 habitantes y capitales de provincia. Los trabajos del Catálogo de 2011, siguen la misma metodología que los de 1991, 2001, y 2006, con la única particularidad de que sólo identifican las Áreas Estadísticas Vulnerables, sin realizar el análisis urbanístico detallado que permitía identificar a partir de ellas los Barrios Vulnerables. En el Catálogo de 2011 se han delimitado AE-INMG (Área Estadística con concentraciones significativas de población inmigrante) y AEV (Áreas Estadísticas Vulnerables según los 3 Indicadores Básicos de Vulnerabilidad Urbana: IBVU Estudios, IBVU Vivienda o IBVU Paro). Estas delimitaciones son independientes y pueden superponerse para su análisis en el Visor del Catálogo.

En el caso del Indicador de Inmigración (I-INMG), para el desarrollo del estudio de 2011 se ha partido del análisis de la evolución de los Barrios con concentraciones significativas de población inmigrante identificados previamente en el año 2006, viendo primero si seguían o no cumpliendo esta condición en el año 2011. Posteriormente, se han identificado las nuevas Áreas Estadísticas con concentraciones significativas de población inmigrante (AE-INMG) no coincidentes con Barrios identificados en el Catálogo de 2006, incluyendo también las ciudades que no contaban con Barrios de este tipo en el año 2006.

Una vez identificadas las secciones censales que en 2011 superan los umbrales de referencia del Indicador de Inmigración (I-INMG), se procede a agrupar estas secciones en Áreas Estadísticas con concentraciones significativas de población inmigrante (AE-INMG).

La metodología detallada completa puede consultarse en:

https://apps.fomento.gob.es/BarriosVulnerables/static/adjunto/Sintesis_metodologica_general_catalogo_bbvv.pdf

Datos sociodemográficos (Censo 2011)	Sección censal 2807901023		AE-INMG 2807901	
	Valores absolutos	%	Valores absolutos	%
Población total	1.375		8.830	
Población nacida en el extranjero total	330	24,00	1.980	22,42
Población nacida en el extranjero (excepto UE-15)	315	22,91	1.790	20,27

	Sección	AE-INMG	Municipio	Comunidad Autónoma	España
INDICADOR DE INMIGRACIÓN (I-INMG)	22,91	20,27	14,86	14,60	9,99
INDICADORES BÁSICOS DE VULNERABILIDAD URBANA (IBVU) (4)					
IBVU Estudios (5)	7,51	6,37	7,65	7,69	10,92
IBVU Vivienda (6)	40,53	19,40	7,23	4,40	6,99
IBVU Paro (7)	12,17	21,78	21,47	23,12	29,64

(4) Además del Indicador de Inmigración (I-INMG) se ofrecen los valores de los 3 Indicadores Básicos de Vulnerabilidad Urbana (IBVU) para poder analizar la situación de cada sección censal y AE-INMG en relación con los valores de referencia de vulnerabilidad para estos 3 indicadores.

(5) IBVU Estudios: Porcentaje de población analfabeta y sin estudios de 16 años o más, sobre el total de población de 16 años o más. Valor de referencia de vulnerabilidad (2011): 16,38%.

(6) IBVU Vivienda: Porcentaje de viviendas familiares (principales, secundarias, vacías) en edificios en estado en estado ruinoso, malo o deficiente, sobre el total de viviendas familiares (principales, secundarias, vacías). Valor de referencia de vulnerabilidad (2011): 17,50 %.

(7) IBVU Paro: Porcentaje de la población de 16 años o más en situación de paro, respecto al total de población activa de 16 años o más. Valor de referencia de vulnerabilidad (2011): 42,33 %.

Definiciones

ÁREA ESTADÍSTICA CON CONCENTRACIONES SIGNIFICATIVAS DE POBLACIÓN INMIGRANTE (AE-INMG)

Agrupación de secciones censales colindantes y de cierta homogeneidad urbanística, de entre 3.500 y 15.000 habitantes en las que el valor de Indicador de Inmigración (I-INMG) del conjunto supera el valor establecido como referencia (20%).

INDICADOR DE INMIGRACIÓN (I-INMG)

Porcentaje de población nacida en países no pertenecientes a la UE-14, respecto a la población total. Se calcula restando al número total de nacidos en el extranjero, los nacidos en los países de la UE-14: Alemania; Austria; Bélgica; Dinamarca; Finlandia; Francia; Reino Unido; Grecia; Irlanda; Italia; Luxemburgo; Países Bajos; Portugal; y Suecia.

Síntesis Metodológica

El cuerpo de estudio del Catálogo de Barrios Vulnerables de 2011 sigue el criterio establecido en los Catálogos anteriores: centrándose en los municipios mayores de 50.000 habitantes y capitales de provincia. Los trabajos del Catálogo de 2011, siguen la misma metodología que los de 1991, 2001, y 2006, con la única particularidad de que sólo identifican las Áreas Estadísticas Vulnerables, sin realizar el análisis urbanístico detallado que permitía identificar a partir de ellas los Barrios Vulnerables. En el Catálogo de 2011 se han delimitado AE-INMG (Área Estadística con concentraciones significativas de población inmigrante) y AEV (Áreas Estadísticas Vulnerables según los 3 Indicadores Básicos de Vulnerabilidad Urbana: IBVU Estudios, IBVU Vivienda o IBVU Paro). Estas delimitaciones son independientes y pueden superponerse para su análisis en el Visor del Catálogo.

En el caso del Indicador de Inmigración (I-INMG), para el desarrollo del estudio de 2011 se ha partido del análisis de la evolución de los Barrios con concentraciones significativas de población inmigrante identificados previamente en el año 2006, viendo primero si seguían o no cumpliendo esta condición en el año 2011. Posteriormente, se han identificado las nuevas Áreas Estadísticas con concentraciones significativas de población inmigrante (AE-INMG) no coincidentes con Barrios identificados en el Catálogo de 2006, incluyendo también las ciudades que no contaban con Barrios de este tipo en el año 2006.

Una vez identificadas las secciones censales que en 2011 superan los umbrales de referencia del Indicador de Inmigración (I-INMG), se procede a agrupar estas secciones en Áreas Estadísticas con concentraciones significativas de población inmigrante (AE-INMG).

La metodología detallada completa puede consultarse en:

https://apps.fomento.gob.es/BarriosVulnerables/static/adjunto/Sintesis_metodologica_general_catalogo_bbvv.pdf

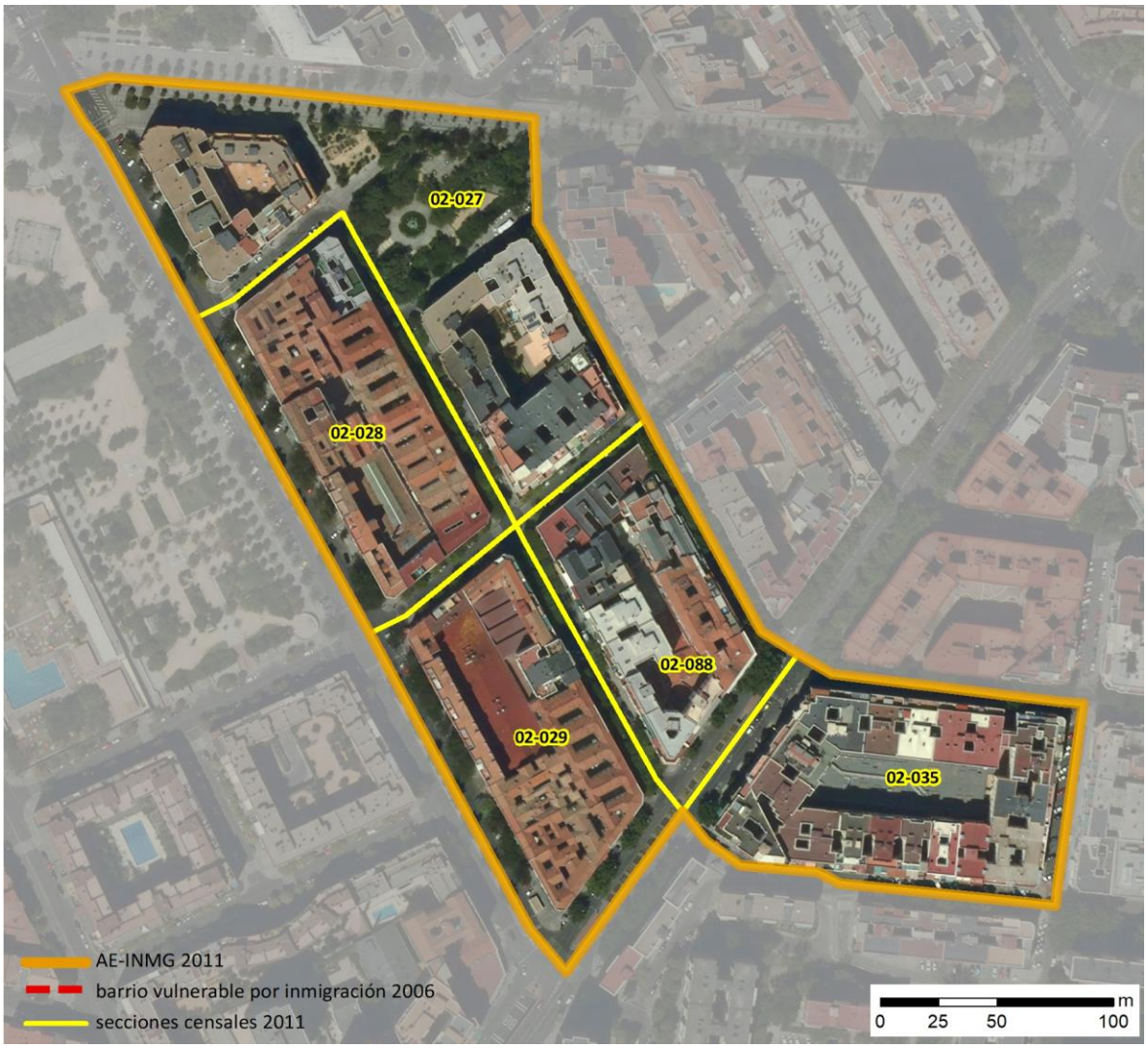

Localización en detalle del AE-INMG

Datos básicos del AE-INMG (1)

Población total	4.440
Población nacida en el extranjero total	975
Población nacida en el extranjero (excepto UE-15)	905
Densidad población (hab/Km²)	64.842,85
Superficie (ha)	6,85
Nº de secciones censales	5

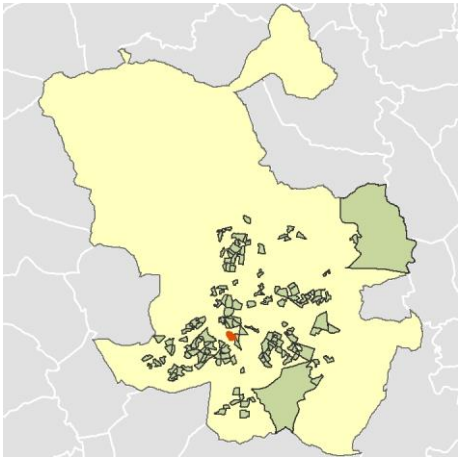

Localización del AE-INMG dentro del término municipal

	Valor del AE-INMG	Valor de referencia (2)
INDICADOR DE INMIGRACIÓN (I-INMG) (3)	**20,38 %**	20,00%

(1) Área Estadística con concentraciones significativas de población inmigrante (AE-INMG)

(2) Valor que se ha tomado como referencia para este estudio

(3) Indicador de Inmigración: (I-INMG): Porcentaje de población nacida en países no pertenecientes a la UE-14, respecto a la población total. Se calcula restando al número total de nacidos en el extranjero, los nacidos en los países de la UE-14: Alemania; Austria; Bélgica; Dinamarca; Finlandia; Francia; Reino Unido; Grecia; Irlanda; Italia; Luxemburgo; Países Bajos; Portugal; y Suecia.

Datos sociodemográficos (Censo 2011)	Sección censal 2807902027		AE-INMG 2807902	
	Valores absolutos	%	Valores absolutos	%
Población total	985		4.440	
Población nacida en el extranjero total	185	18,78	975	21,96
Población nacida en el extranjero (excepto UE-15)	170	17,26	s.d.	s.d.

	Sección	AE-INMG	Municipio	Comunidad Autónoma	España
INDICADOR DE INMIGRACIÓN (I-INMG)	17,26	s.d.	14,86	14,60	9,99
INDICADORES BÁSICOS DE VULNERABILIDAD URBANA (IBVU) (4)					
IBVU Estudios (5)	8,20	8,30	7,65	7,69	10,92
IBVU Vivienda (6)	0,00	16,89	7,23	4,40	6,99
IBVU Paro (7)	31,75	16,03	21,47	23,12	29,64

(4) Además del Indicador de Inmigración (I-INMG) se ofrecen los valores de los 3 Indicadores Básicos de Vulnerabilidad Urbana (IBVU) para poder analizar la situación de cada sección censal y AE-INMG en relación con los valores de referencia de vulnerabilidad para estos 3 indicadores.

(5) IBVU Estudios: Porcentaje de población analfabeta y sin estudios de 16 años o más, sobre el total de población de 16 años o más. Valor de referencia de vulnerabilidad (2011): 16,38%.

(6) IBVU Vivienda: Porcentaje de viviendas familiares (principales, secundarias, vacías) en edificios en estado en estado ruinoso, malo o deficiente, sobre el total de viviendas familiares (principales, secundarias, vacías). Valor de referencia de vulnerabilidad (2011): 17,50 %.

(7) IBVU Paro: Porcentaje de la población de 16 años o más en situación de paro, respecto al total de población activa de 16 años o más. Valor de referencia de vulnerabilidad (2011): 42,33 %.

Definiciones

ÁREA ESTADÍSTICA CON CONCENTRACIONES SIGNIFICATIVAS DE POBLACIÓN INMIGRANTE (AE-INMG)

Agrupación de secciones censales colindantes y de cierta homogeneidad urbanística, de entre 3.500 y 15.000 habitantes en las que el valor de Indicador de Inmigración (I-INMG) del conjunto supera el valor establecido como referencia (20%).

INDICADOR DE INMIGRACIÓN (I-INMG)

Porcentaje de población nacida en países no pertenecientes a la UE-14, respecto a la población total. Se calcula restando al número total de nacidos en el extranjero, los nacidos en los países de la UE-14: Alemania; Austria; Bélgica; Dinamarca; Finlandia; Francia; Reino Unido; Grecia; Irlanda; Italia; Luxemburgo; Países Bajos; Portugal; y Suecia.

Síntesis Metodológica

El cuerpo de estudio del Catálogo de Barrios Vulnerables de 2011 sigue el criterio establecido en los Catálogos anteriores: centrándose en los municipios mayores de 50.000 habitantes y capitales de provincia. Los trabajos del Catálogo de 2011, siguen la misma metodología que los de 1991, 2001, y 2006, con la única particularidad de que sólo identifican las Áreas Estadísticas Vulnerables, sin realizar el análisis urbanístico detallado que permitía identificar a partir de ellas los Barrios Vulnerables. En el Catálogo de 2011 se han delimitado AE-INMG (Área Estadística con concentraciones significativas de población inmigrante) y AEV (Áreas Estadísticas Vulnerables según los 3 Indicadores Básicos de Vulnerabilidad Urbana: IBVU Estudios, IBVU Vivienda o IBVU Paro). Estas delimitaciones son independientes y pueden superponerse para su análisis en el Visor del Catálogo.

En el caso del Indicador de Inmigración (I-INMG), para el desarrollo del estudio de 2011 se ha partido del análisis de la evolución de los Barrios con concentraciones significativas de población inmigrante identificados previamente en el año 2006, viendo primero si seguían o no cumpliendo esta condición en el año 2011. Posteriormente, se han identificado las nuevas Áreas Estadísticas con concentraciones significativas de población inmigrante (AE-INMG) no coincidentes con Barrios identificados en el Catálogo de 2006, incluyendo también las ciudades que no contaban con Barrios de este tipo en el año 2006.

Una vez identificadas las secciones censales que en 2011 superan los umbrales de referencia del Indicador de Inmigración (I-INMG), se procede a agrupar estas secciones en Áreas Estadísticas con concentraciones significativas de población inmigrante (AE-INMG).

La metodología detallada completa puede consultarse en:

https://apps.fomento.gob.es/BarriosVulnerables/static/adjunto/Sintesis_metodologica_general_catalogo_bbvv.pdf

Datos sociodemográficos (Censo 2011)	Sección censal 2807902028		AE-INMG 2807902	
	Valores absolutos	%	Valores absolutos	%
Población total	855		4.440	
Población nacida en el extranjero total	190	22,22	975	21,96
Población nacida en el extranjero (excepto UE-15)	175	20,47	s.d.	s.d.

	Sección	AE-INMG	Municipio	Comunidad Autónoma	España
INDICADOR DE INMIGRACIÓN (I-INMG)	20,47	s.d.	14,86	14,60	9,99
INDICADORES BÁSICOS DE VULNERABILIDAD URBANA (IBVU) (4)					
IBVU Estudios (5)	11,32	8,30	7,65	7,69	10,92
IBVU Vivienda (6)	13,42	16,89	7,23	4,40	6,99
IBVU Paro (7)	11,21	16,03	21,47	23,12	29,64

(4) Además del Indicador de Inmigración (I-INMG) se ofrecen los valores de los 3 Indicadores Básicos de Vulnerabilidad Urbana (IBVU) para poder analizar la situación de cada sección censal y AE-INMG en relación con los valores de referencia de vulnerabilidad para estos 3 indicadores.

(5) IBVU Estudios: Porcentaje de población analfabeta y sin estudios de 16 años o más, sobre el total de población de 16 años o más. Valor de referencia de vulnerabilidad (2011): 16,38%.

(6) IBVU Vivienda: Porcentaje de viviendas familiares (principales, secundarias, vacías) en edificios en estado en estado ruinoso, malo o deficiente, sobre el total de viviendas familiares (principales, secundarias, vacías). Valor de referencia de vulnerabilidad (2011): 17,50 %.

(7) IBVU Paro: Porcentaje de la población de 16 años o más en situación de paro, respecto al total de población activa de 16 años o más. Valor de referencia de vulnerabilidad (2011): 42,33 %.

Definiciones

ÁREA ESTADÍSTICA CON CONCENTRACIONES SIGNIFICATIVAS DE POBLACIÓN INMIGRANTE (AE-INMG)

Agrupación de secciones censales colindantes y de cierta homogeneidad urbanística, de entre 3.500 y 15.000 habitantes en las que el valor de Indicador de Inmigración (I-INMG) del conjunto supera el valor establecido como referencia (20%).

INDICADOR DE INMIGRACIÓN (I-INMG)

Porcentaje de población nacida en países no pertenecientes a la UE-14, respecto a la población total. Se calcula restando al número total de nacidos en el extranjero, los nacidos en los países de la UE-14: Alemania; Austria; Bélgica; Dinamarca; Finlandia; Francia; Reino Unido; Grecia; Irlanda; Italia; Luxemburgo; Países Bajos; Portugal; y Suecia.

Síntesis Metodológica

El cuerpo de estudio del Catálogo de Barrios Vulnerables de 2011 sigue el criterio establecido en los Catálogos anteriores: centrándose en los municipios mayores de 50.000 habitantes y capitales de provincia. Los trabajos del Catálogo de 2011, siguen la misma metodología que los de 1991, 2001, y 2006, con la única particularidad de que sólo identifican las Áreas Estadísticas Vulnerables, sin realizar el análisis urbanístico detallado que permitía identificar a partir de ellas los Barrios Vulnerables. En el Catálogo de 2011 se han delimitado AE-INMG (Área Estadística con concentraciones significativas de población inmigrante) y AEV (Áreas Estadísticas Vulnerables según los 3 Indicadores Básicos de Vulnerabilidad Urbana: IBVU Estudios, IBVU Vivienda o IBVU Paro). Estas delimitaciones son independientes y pueden superponerse para su análisis en el Visor del Catálogo.

En el caso del Indicador de Inmigración (I-INMG), para el desarrollo del estudio de 2011 se ha partido del análisis de la evolución de los Barrios con concentraciones significativas de población inmigrante identificados previamente en el año 2006, viendo primero si seguían o no cumpliendo esta condición en el año 2011. Posteriormente, se han identificado las nuevas Áreas Estadísticas con concentraciones significativas de población inmigrante (AE-INMG) no coincidentes con Barrios identificados en el Catálogo de 2006, incluyendo también las ciudades que no contaban con Barrios de este tipo en el año 2006.

Una vez identificadas las secciones censales que en 2011 superan los umbrales de referencia del Indicador de Inmigración (I-INMG), se procede a agrupar estas secciones en Áreas Estadísticas con concentraciones significativas de población inmigrante (AE-INMG).

La metodología detallada completa puede consultarse en:

https://apps.fomento.gob.es/BarriosVulnerables/static/adjunto/Sintesis_metodologica_general_catalogo_bbvv.pdf

Datos sociodemográficos (Censo 2011)	Sección censal 2807902029		AE-INMG 2807902	
	Valores absolutos	%	Valores absolutos	%
Población total	615		4.440	
Población nacida en el extranjero total	125	20,33	975	21,96
Población nacida en el extranjero (excepto UE-15)	105	17,07	s.d.	s.d.

	Sección	AE-INMG	Municipio	Comunidad Autónoma	España
INDICADOR DE INMIGRACIÓN (I-INMG)	17,07	s.d.	14,86	14,60	9,99
INDICADORES BÁSICOS DE VULNERABILIDAD URBANA (IBVU) (4)					
IBVU Estudios (5)	4,46	8,30	7,65	7,69	10,92
IBVU Vivienda (6)	69,00	16,89	7,23	4,40	6,99
IBVU Paro (7)	8,64	16,03	21,47	23,12	29,64

(4) Además del Indicador de Inmigración (I-INMG) se ofrecen los valores de los 3 Indicadores Básicos de Vulnerabilidad Urbana (IBVU) para poder analizar la situación de cada sección censal y AE-INMG en relación con los valores de referencia de vulnerabilidad para estos 3 indicadores.

(5) IBVU Estudios: Porcentaje de población analfabeta y sin estudios de 16 años o más, sobre el total de población de 16 años o más. Valor de referencia de vulnerabilidad (2011): 16,38%.

(6) IBVU Vivienda: Porcentaje de viviendas familiares (principales, secundarias, vacías) en edificios en estado en estado ruinoso, malo o deficiente, sobre el total de viviendas familiares (principales, secundarias, vacías). Valor de referencia de vulnerabilidad (2011): 17,50 %.

(7) IBVU Paro: Porcentaje de la población de 16 años o más en situación de paro, respecto al total de población activa de 16 años o más. Valor de referencia de vulnerabilidad (2011): 42,33 %.

Definiciones

ÁREA ESTADÍSTICA CON CONCENTRACIONES SIGNIFICATIVAS DE POBLACIÓN INMIGRANTE (AE-INMG)

Agrupación de secciones censales colindantes y de cierta homogeneidad urbanística, de entre 3.500 y 15.000 habitantes en las que el valor de Indicador de Inmigración (I-INMG) del conjunto supera el valor establecido como referencia (20%).

INDICADOR DE INMIGRACIÓN (I-INMG)

Porcentaje de población nacida en países no pertenecientes a la UE-14, respecto a la población total. Se calcula restando al número total de nacidos en el extranjero, los nacidos en los países de la UE-14: Alemania; Austria; Bélgica; Dinamarca; Finlandia; Francia; Reino Unido; Grecia; Irlanda; Italia; Luxemburgo; Países Bajos; Portugal; y Suecia.

Síntesis Metodológica

El cuerpo de estudio del Catálogo de Barrios Vulnerables de 2011 sigue el criterio establecido en los Catálogos anteriores: centrándose en los municipios mayores de 50.000 habitantes y capitales de provincia. Los trabajos del Catálogo de 2011, siguen la misma metodología que los de 1991, 2001, y 2006, con la única particularidad de que sólo identifican las Áreas Estadísticas Vulnerables, sin realizar el análisis urbanístico detallado que permitía identificar a partir de ellas los Barrios Vulnerables. En el Catálogo de 2011 se han delimitado AE-INMG (Área Estadística con concentraciones significativas de población inmigrante) y AEV (Áreas Estadísticas Vulnerables según los 3 Indicadores Básicos de Vulnerabilidad Urbana: IBVU Estudios, IBVU Vivienda o IBVU Paro). Estas delimitaciones son independientes y pueden superponerse para su análisis en el Visor del Catálogo.

En el caso del Indicador de Inmigración (I-INMG), para el desarrollo del estudio de 2011 se ha partido del análisis de la evolución de los Barrios con concentraciones significativas de población inmigrante identificados previamente en el año 2006, viendo primero si seguían o no cumpliendo esta condición en el año 2011. Posteriormente, se han identificado las nuevas Áreas Estadísticas con concentraciones significativas de población inmigrante (AE-INMG) no coincidentes con Barrios identificados en el Catálogo de 2006, incluyendo también las ciudades que no contaban con Barrios de este tipo en el año 2006.

Una vez identificadas las secciones censales que en 2011 superan los umbrales de referencia del Indicador de Inmigración (I-INMG), se procede a agrupar estas secciones en Áreas Estadísticas con concentraciones significativas de población inmigrante (AE-INMG).

La metodología detallada completa puede consultarse en:

https://apps.fomento.gob.es/BarriosVulnerables/static/adjunto/Sintesis_metodologica_general_catalogo_bbvv.pdf

Datos sociodemográficos (Censo 2011)	Sección censal 2807902035		AE-INMG 2807902	
	Valores absolutos	%	Valores absolutos	%
Población total	1.410		4.440	
Población nacida en el extranjero total	475	33,69	975	21,96
Población nacida en el extranjero (excepto UE-15)	455	32,27	s.d.	s.d.

	Sección	AE-INMG	Municipio	Comunidad Autónoma	España
INDICADOR DE INMIGRACIÓN (I-INMG)	32,27	s.d.	14,86	14,60	9,99
INDICADORES BÁSICOS DE VULNERABILIDAD URBANA (IBVU) (4)					
IBVU Estudios (5)	9,05	8,30	7,65	7,69	10,92
IBVU Vivienda (6)	0,00	16,89	7,23	4,40	6,99
IBVU Paro (7)	10,92	16,03	21,47	23,12	29,64

(4) Además del Indicador de Inmigración (I-INMG) se ofrecen los valores de los 3 Indicadores Básicos de Vulnerabilidad Urbana (IBVU) para poder analizar la situación de cada sección censal y AE-INMG en relación con los valores de referencia de vulnerabilidad para estos 3 indicadores.

(5) IBVU Estudios: Porcentaje de población analfabeta y sin estudios de 16 años o más, sobre el total de población de 16 años o más. Valor de referencia de vulnerabilidad (2011): 16,38%.

(6) IBVU Vivienda: Porcentaje de viviendas familiares (principales, secundarias, vacías) en edificios en estado en estado ruinoso, malo o deficiente, sobre el total de viviendas familiares (principales, secundarias, vacías). Valor de referencia de vulnerabilidad (2011): 17,50 %.

(7) IBVU Paro: Porcentaje de la población de 16 años o más en situación de paro, respecto al total de población activa de 16 años o más. Valor de referencia de vulnerabilidad (2011): 42,33 %.

Definiciones

ÁREA ESTADÍSTICA CON CONCENTRACIONES SIGNIFICATIVAS DE POBLACIÓN INMIGRANTE (AE-INMG)

Agrupación de secciones censales colindantes y de cierta homogeneidad urbanística, de entre 3.500 y 15.000 habitantes en las que el valor de Indicador de Inmigración (I-INMG) del conjunto supera el valor establecido como referencia (20%).

INDICADOR DE INMIGRACIÓN (I-INMG)

Porcentaje de población nacida en países no pertenecientes a la UE-14, respecto a la población total. Se calcula restando al número total de nacidos en el extranjero, los nacidos en los países de la UE-14: Alemania; Austria; Bélgica; Dinamarca; Finlandia; Francia; Reino Unido; Grecia; Irlanda; Italia; Luxemburgo; Países Bajos; Portugal; y Suecia.

Síntesis Metodológica

El cuerpo de estudio del Catálogo de Barrios Vulnerables de 2011 sigue el criterio establecido en los Catálogos anteriores: centrándose en los municipios mayores de 50.000 habitantes y capitales de provincia. Los trabajos del Catálogo de 2011, siguen la misma metodología que los de 1991, 2001, y 2006, con la única particularidad de que sólo identifican las Áreas Estadísticas Vulnerables, sin realizar el análisis urbanístico detallado que permitía identificar a partir de ellas los Barrios Vulnerables. En el Catálogo de 2011 se han delimitado AE-INMG (Área Estadística con concentraciones significativas de población inmigrante) y AEV (Áreas Estadísticas Vulnerables según los 3 Indicadores Básicos de Vulnerabilidad Urbana: IBVU Estudios, IBVU Vivienda o IBVU Paro). Estas delimitaciones son independientes y pueden superponerse para su análisis en el Visor del Catálogo.

En el caso del Indicador de Inmigración (I-INMG), para el desarrollo del estudio de 2011 se ha partido del análisis de la evolución de los Barrios con concentraciones significativas de población inmigrante identificados previamente en el año 2006, viendo primero si seguían o no cumpliendo esta condición en el año 2011. Posteriormente, se han identificado las nuevas Áreas Estadísticas con concentraciones significativas de población inmigrante (AE-INMG) no coincidentes con Barrios identificados en el Catálogo de 2006, incluyendo también las ciudades que no contaban con Barrios de este tipo en el año 2006.

Una vez identificadas las secciones censales que en 2011 superan los umbrales de referencia del Indicador de Inmigración (I-INMG), se procede a agrupar estas secciones en Áreas Estadísticas con concentraciones significativas de población inmigrante (AE-INMG).

La metodología detallada completa puede consultarse en:

https://apps.fomento.gob.es/BarriosVulnerables/static/adjunto/Sintesis_metodologica_general_catalogo_bbvv.pdf

Datos sociodemográficos (Censo 2011)	Sección censal 2807902088		AE-INMG 2807902	
	Valores absolutos	%	Valores absolutos	%
Población total	575		4.440	
Población nacida en el extranjero total	0	0,00	975	21,96
Población nacida en el extranjero (excepto UE-15)	s.d.	s.d.	s.d.	s.d.

	Sección	AE-INMG	Municipio	Comunidad Autónoma	España
INDICADOR DE INMIGRACIÓN (I-INMG)	s.d.	s.d.	14,86	14,60	9,99
INDICADORES BÁSICOS DE VULNERABILIDAD URBANA (IBVU) (4)					
IBVU Estudios (5)	6,42	8,30	7,65	7,69	10,92
IBVU Vivienda (6)	0,00	16,89	7,23	4,40	6,99
IBVU Paro (7)	16,39	16,03	21,47	23,12	29,64

(4) Además del Indicador de Inmigración (I-INMG) se ofrecen los valores de los 3 Indicadores Básicos de Vulnerabilidad Urbana (IBVU) para poder analizar la situación de cada sección censal y AE-INMG en relación con los valores de referencia de vulnerabilidad para estos 3 indicadores.

(5) IBVU Estudios: Porcentaje de población analfabeta y sin estudios de 16 años o más, sobre el total de población de 16 años o más. Valor de referencia de vulnerabilidad (2011): 16,38%.

(6) IBVU Vivienda: Porcentaje de viviendas familiares (principales, secundarias, vacías) en edificios en estado en estado ruinoso, malo o deficiente, sobre el total de viviendas familiares (principales, secundarias, vacías). Valor de referencia de vulnerabilidad (2011): 17,50 %.

(7) IBVU Paro: Porcentaje de la población de 16 años o más en situación de paro, respecto al total de población activa de 16 años o más. Valor de referencia de vulnerabilidad (2011): 42,33 %.

Definiciones

ÁREA ESTADÍSTICA CON CONCENTRACIONES SIGNIFICATIVAS DE POBLACIÓN INMIGRANTE (AE-INMG)

Agrupación de secciones censales colindantes y de cierta homogeneidad urbanística, de entre 3.500 y 15.000 habitantes en las que el valor de Indicador de Inmigración (I-INMG) del conjunto supera el valor establecido como referencia (20%).

INDICADOR DE INMIGRACIÓN (I-INMG)

Porcentaje de población nacida en países no pertenecientes a la UE-14, respecto a la población total. Se calcula restando al número total de nacidos en el extranjero, los nacidos en los países de la UE-14: Alemania; Austria; Bélgica; Dinamarca; Finlandia; Francia; Reino Unido; Grecia; Irlanda; Italia; Luxemburgo; Países Bajos; Portugal; y Suecia.

Síntesis Metodológica

El cuerpo de estudio del Catálogo de Barrios Vulnerables de 2011 sigue el criterio establecido en los Catálogos anteriores: centrándose en los municipios mayores de 50.000 habitantes y capitales de provincia. Los trabajos del Catálogo de 2011, siguen la misma metodología que los de 1991, 2001, y 2006, con la única particularidad de que sólo identifican las Áreas Estadísticas Vulnerables, sin realizar el análisis urbanístico detallado que permitía identificar a partir de ellas los Barrios Vulnerables. En el Catálogo de 2011 se han delimitado AE-INMG (Área Estadística con concentraciones significativas de población inmigrante) y AEV (Áreas Estadísticas Vulnerables según los 3 Indicadores Básicos de Vulnerabilidad Urbana: IBVU Estudios, IBVU Vivienda o IBVU Paro). Estas delimitaciones son independientes y pueden superponerse para su análisis en el Visor del Catálogo.

En el caso del Indicador de Inmigración (I-INMG), para el desarrollo del estudio de 2011 se ha partido del análisis de la evolución de los Barrios con concentraciones significativas de población inmigrante identificados previamente en el año 2006, viendo primero si seguían o no cumpliendo esta condición en el año 2011. Posteriormente, se han identificado las nuevas Áreas Estadísticas con concentraciones significativas de población inmigrante (AE-INMG) no coincidentes con Barrios identificados en el Catálogo de 2006, incluyendo también las ciudades que no contaban con Barrios de este tipo en el año 2006.

Una vez identificadas las secciones censales que en 2011 superan los umbrales de referencia del Indicador de Inmigración (I-INMG), se procede a agrupar estas secciones en Áreas Estadísticas con concentraciones significativas de población inmigrante (AE-INMG).

La metodología detallada completa puede consultarse en:

https://apps.fomento.gob.es/BarriosVulnerables/static/adjunto/Sintesis_metodologica_general_catalogo_bbvv.pdf



Localización en detalle del AE-INMG

Datos básicos del AE-INMG (1)

Población total	7.605
Población nacida en el extranjero total	1.780
Población nacida en el extranjero (excepto UE-15)	1.545
Densidad población (hab/Km²)	50.196,16
Superficie (ha)	15,15
Nº de secciones censales	7

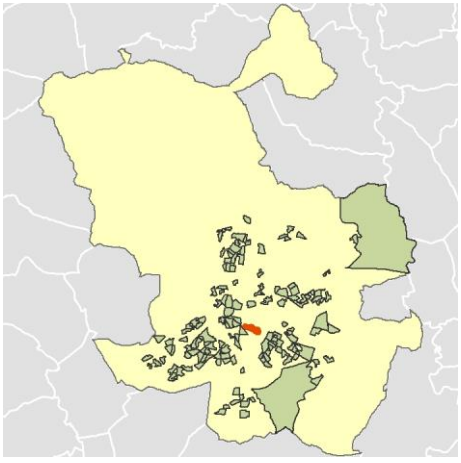

Localización del AE-INMG dentro del término municipal

	Valor del AE-INMG	Valor de referencia (2)
INDICADOR DE INMIGRACIÓN (I-INMG) (3)	**20,32 %**	20,00%

(1) Área Estadística con concentraciones significativas de población inmigrante (AE-INMG)

(2) Valor que se ha tomado como referencia para este estudio

(3) Indicador de Inmigración: (I-INMG): Porcentaje de población nacida en países no pertenecientes a la UE-14, respecto a la población total. Se calcula restando al número total de nacidos en el extranjero, los nacidos en los países de la UE-14: Alemania; Austria; Bélgica; Dinamarca; Finlandia; Francia; Reino Unido; Grecia; Irlanda; Italia; Luxemburgo; Países Bajos; Portugal; y Suecia.

Datos sociodemográficos (Censo 2011)	Sección censal 2807903002		AE-INMG 2807903	
	Valores absolutos	%	Valores absolutos	%
Población total	945		7.605	
Población nacida en el extranjero total	300	31,75	1.780	23,41
Población nacida en el extranjero (excepto UE-15)	260	27,51	1.545	20,32

	Sección	AE-INMG	Municipio	Comunidad Autónoma	España
INDICADOR DE INMIGRACIÓN (I-INMG)	27,51	20,32	14,86	14,60	9,99
INDICADORES BÁSICOS DE VULNERABILIDAD URBANA (IBVU) (4)					
IBVU Estudios (5)	3,49	6,68	7,65	7,69	10,92
IBVU Vivienda (6)	11,40	5,99	7,23	4,40	6,99
IBVU Paro (7)	27,05	22,98	21,47	23,12	29,64

(4) Además del Indicador de Inmigración (I-INMG) se ofrecen los valores de los 3 Indicadores Básicos de Vulnerabilidad Urbana (IBVU) para poder analizar la situación de cada sección censal y AE-INMG en relación con los valores de referencia de vulnerabilidad para estos 3 indicadores.

(5) IBVU Estudios: Porcentaje de población analfabeta y sin estudios de 16 años o más, sobre el total de población de 16 años o más. Valor de referencia de vulnerabilidad (2011): 16,38%.

(6) IBVU Vivienda: Porcentaje de viviendas familiares (principales, secundarias, vacías) en edificios en estado en estado ruinoso, malo o deficiente, sobre el total de viviendas familiares (principales, secundarias, vacías). Valor de referencia de vulnerabilidad (2011): 17,50 %.

(7) IBVU Paro: Porcentaje de la población de 16 años o más en situación de paro, respecto al total de población activa de 16 años o más. Valor de referencia de vulnerabilidad (2011): 42,33 %.

Definiciones

ÁREA ESTADÍSTICA CON CONCENTRACIONES SIGNIFICATIVAS DE POBLACIÓN INMIGRANTE (AE-INMG)

Agrupación de secciones censales colindantes y de cierta homogeneidad urbanística, de entre 3.500 y 15.000 habitantes en las que el valor de Indicador de Inmigración (I-INMG) del conjunto supera el valor establecido como referencia (20%).

INDICADOR DE INMIGRACIÓN (I-INMG)

Porcentaje de población nacida en países no pertenecientes a la UE-14, respecto a la población total. Se calcula restando al número total de nacidos en el extranjero, los nacidos en los países de la UE-14: Alemania; Austria; Bélgica; Dinamarca; Finlandia; Francia; Reino Unido; Grecia; Irlanda; Italia; Luxemburgo; Países Bajos; Portugal; y Suecia.

Síntesis Metodológica

El cuerpo de estudio del Catálogo de Barrios Vulnerables de 2011 sigue el criterio establecido en los Catálogos anteriores: centrándose en los municipios mayores de 50.000 habitantes y capitales de provincia. Los trabajos del Catálogo de 2011, siguen la misma metodología que los de 1991, 2001, y 2006, con la única particularidad de que sólo identifican las Áreas Estadísticas Vulnerables, sin realizar el análisis urbanístico detallado que permitía identificar a partir de ellas los Barrios Vulnerables. En el Catálogo de 2011 se han delimitado AE-INMG (Área Estadística con concentraciones significativas de población inmigrante) y AEV (Áreas Estadísticas Vulnerables según los 3 Indicadores Básicos de Vulnerabilidad Urbana: IBVU Estudios, IBVU Vivienda o IBVU Paro). Estas delimitaciones son independientes y pueden superponerse para su análisis en el Visor del Catálogo.

En el caso del Indicador de Inmigración (I-INMG), para el desarrollo del estudio de 2011 se ha partido del análisis de la evolución de los Barrios con concentraciones significativas de población inmigrante identificados previamente en el año 2006, viendo primero si seguían o no cumpliendo esta condición en el año 2011. Posteriormente, se han identificado las nuevas Áreas Estadísticas con concentraciones significativas de población inmigrante (AE-INMG) no coincidentes con Barrios identificados en el Catálogo de 2006, incluyendo también las ciudades que no contaban con Barrios de este tipo en el año 2006.

Una vez identificadas las secciones censales que en 2011 superan los umbrales de referencia del Indicador de Inmigración (I-INMG), se procede a agrupar estas secciones en Áreas Estadísticas con concentraciones significativas de población inmigrante (AE-INMG).

La metodología detallada completa puede consultarse en:

https://apps.fomento.gob.es/BarriosVulnerables/static/adjunto/Sintesis_metodologica_general_catalogo_bbvv.pdf

Datos sociodemográficos (Censo 2011)	Sección censal 2807903005		AE-INMG 2807903	
	Valores absolutos	%	Valores absolutos	%
Población total	1.135		7.605	
Población nacida en el extranjero total	455	40,09	1.780	23,41
Población nacida en el extranjero (excepto UE-15)	460	40,53	1.545	20,32

	Sección	AE-INMG	Municipio	Comunidad Autónoma	España
INDICADOR DE INMIGRACIÓN (I-INMG)	40,53	20,32	14,86	14,60	9,99
INDICADORES BÁSICOS DE VULNERABILIDAD URBANA (IBVU) (4)					
IBVU Estudios (5)	9,78	6,68	7,65	7,69	10,92
IBVU Vivienda (6)	0,00	5,99	7,23	4,40	6,99
IBVU Paro (7)	35,97	22,98	21,47	23,12	29,64

(4) Además del Indicador de Inmigración (I-INMG) se ofrecen los valores de los 3 Indicadores Básicos de Vulnerabilidad Urbana (IBVU) para poder analizar la situación de cada sección censal y AE-INMG en relación con los valores de referencia de vulnerabilidad para estos 3 indicadores.

(5) IBVU Estudios: Porcentaje de población analfabeta y sin estudios de 16 años o más, sobre el total de población de 16 años o más. Valor de referencia de vulnerabilidad (2011): 16,38%.

(6) IBVU Vivienda: Porcentaje de viviendas familiares (principales, secundarias, vacías) en edificios en estado en estado ruinoso, malo o deficiente, sobre el total de viviendas familiares (principales, secundarias, vacías). Valor de referencia de vulnerabilidad (2011): 17,50 %.

(7) IBVU Paro: Porcentaje de la población de 16 años o más en situación de paro, respecto al total de población activa de 16 años o más. Valor de referencia de vulnerabilidad (2011): 42,33 %.

Definiciones

ÁREA ESTADÍSTICA CON CONCENTRACIONES SIGNIFICATIVAS DE POBLACIÓN INMIGRANTE (AE-INMG)

Agrupación de secciones censales colindantes y de cierta homogeneidad urbanística, de entre 3.500 y 15.000 habitantes en las que el valor de Indicador de Inmigración (I-INMG) del conjunto supera el valor establecido como referencia (20%).

INDICADOR DE INMIGRACIÓN (I-INMG)

Porcentaje de población nacida en países no pertenecientes a la UE-14, respecto a la población total. Se calcula restando al número total de nacidos en el extranjero, los nacidos en los países de la UE-14: Alemania; Austria; Bélgica; Dinamarca; Finlandia; Francia; Reino Unido; Grecia; Irlanda; Italia; Luxemburgo; Países Bajos; Portugal; y Suecia.

Síntesis Metodológica

El cuerpo de estudio del Catálogo de Barrios Vulnerables de 2011 sigue el criterio establecido en los Catálogos anteriores: centrándose en los municipios mayores de 50.000 habitantes y capitales de provincia. Los trabajos del Catálogo de 2011, siguen la misma metodología que los de 1991, 2001, y 2006, con la única particularidad de que sólo identifican las Áreas Estadísticas Vulnerables, sin realizar el análisis urbanístico detallado que permitía identificar a partir de ellas los Barrios Vulnerables. En el Catálogo de 2011 se han delimitado AE-INMG (Área Estadística con concentraciones significativas de población inmigrante) y AEV (Áreas Estadísticas Vulnerables según los 3 Indicadores Básicos de Vulnerabilidad Urbana: IBVU Estudios, IBVU Vivienda o IBVU Paro). Estas delimitaciones son independientes y pueden superponerse para su análisis en el Visor del Catálogo.

En el caso del Indicador de Inmigración (I-INMG), para el desarrollo del estudio de 2011 se ha partido del análisis de la evolución de los Barrios con concentraciones significativas de población inmigrante identificados previamente en el año 2006, viendo primero si seguían o no cumpliendo esta condición en el año 2011. Posteriormente, se han identificado las nuevas Áreas Estadísticas con concentraciones significativas de población inmigrante (AE-INMG) no coincidentes con Barrios identificados en el Catálogo de 2006, incluyendo también las ciudades que no contaban con Barrios de este tipo en el año 2006.

Una vez identificadas las secciones censales que en 2011 superan los umbrales de referencia del Indicador de Inmigración (I-INMG), se procede a agrupar estas secciones en Áreas Estadísticas con concentraciones significativas de población inmigrante (AE-INMG).

La metodología detallada completa puede consultarse en:

https://apps.fomento.gob.es/BarriosVulnerables/static/adjunto/Sintesis_metodologica_general_catalogo_bbvv.pdf

Datos sociodemográficos (Censo 2011)	Sección censal 2807903007		AE-INMG 2807903	
	Valores absolutos	%	Valores absolutos	%
Población total	1.150		7.605	
Población nacida en el extranjero total	330	28,70	1.780	23,41
Población nacida en el extranjero (excepto UE-15)	295	25,65	1.545	20,32

	Sección	AE-INMG	Municipio	Comunidad Autónoma	España
INDICADOR DE INMIGRACIÓN (I-INMG)	25,65	20,32	14,86	14,60	9,99
INDICADORES BÁSICOS DE VULNERABILIDAD URBANA (IBVU) (4)					
IBVU Estudios (5)	4,69	6,68	7,65	7,69	10,92
IBVU Vivienda (6)	11,95	5,99	7,23	4,40	6,99
IBVU Paro (7)	29,27	22,98	21,47	23,12	29,64

(4) Además del Indicador de Inmigración (I-INMG) se ofrecen los valores de los 3 Indicadores Básicos de Vulnerabilidad Urbana (IBVU) para poder analizar la situación de cada sección censal y AE-INMG en relación con los valores de referencia de vulnerabilidad para estos 3 indicadores.

(5) IBVU Estudios: Porcentaje de población analfabeta y sin estudios de 16 años o más, sobre el total de población de 16 años o más. Valor de referencia de vulnerabilidad (2011): 16,38%.

(6) IBVU Vivienda: Porcentaje de viviendas familiares (principales, secundarias, vacías) en edificios en estado en estado ruinoso, malo o deficiente, sobre el total de viviendas familiares (principales, secundarias, vacías). Valor de referencia de vulnerabilidad (2011): 17,50 %.

(7) IBVU Paro: Porcentaje de la población de 16 años o más en situación de paro, respecto al total de población activa de 16 años o más. Valor de referencia de vulnerabilidad (2011): 42,33 %.

Definiciones

ÁREA ESTADÍSTICA CON CONCENTRACIONES SIGNIFICATIVAS DE POBLACIÓN INMIGRANTE (AE-INMG)

Agrupación de secciones censales colindantes y de cierta homogeneidad urbanística, de entre 3.500 y 15.000 habitantes en las que el valor de Indicador de Inmigración (I-INMG) del conjunto supera el valor establecido como referencia (20%).

INDICADOR DE INMIGRACIÓN (I-INMG)

Porcentaje de población nacida en países no pertenecientes a la UE-14, respecto a la población total. Se calcula restando al número total de nacidos en el extranjero, los nacidos en los países de la UE-14: Alemania; Austria; Bélgica; Dinamarca; Finlandia; Francia; Reino Unido; Grecia; Irlanda; Italia; Luxemburgo; Países Bajos; Portugal; y Suecia.

Síntesis Metodológica

El cuerpo de estudio del Catálogo de Barrios Vulnerables de 2011 sigue el criterio establecido en los Catálogos anteriores: centrándose en los municipios mayores de 50.000 habitantes y capitales de provincia. Los trabajos del Catálogo de 2011, siguen la misma metodología que los de 1991, 2001, y 2006, con la única particularidad de que sólo identifican las Áreas Estadísticas Vulnerables, sin realizar el análisis urbanístico detallado que permitía identificar a partir de ellas los Barrios Vulnerables. En el Catálogo de 2011 se han delimitado AE-INMG (Área Estadística con concentraciones significativas de población inmigrante) y AEV (Áreas Estadísticas Vulnerables según los 3 Indicadores Básicos de Vulnerabilidad Urbana: IBVU Estudios, IBVU Vivienda o IBVU Paro). Estas delimitaciones son independientes y pueden superponerse para su análisis en el Visor del Catálogo.

En el caso del Indicador de Inmigración (I-INMG), para el desarrollo del estudio de 2011 se ha partido del análisis de la evolución de los Barrios con concentraciones significativas de población inmigrante identificados previamente en el año 2006, viendo primero si seguían o no cumpliendo esta condición en el año 2011. Posteriormente, se han identificado las nuevas Áreas Estadísticas con concentraciones significativas de población inmigrante (AE-INMG) no coincidentes con Barrios identificados en el Catálogo de 2006, incluyendo también las ciudades que no contaban con Barrios de este tipo en el año 2006.

Una vez identificadas las secciones censales que en 2011 superan los umbrales de referencia del Indicador de Inmigración (I-INMG), se procede a agrupar estas secciones en Áreas Estadísticas con concentraciones significativas de población inmigrante (AE-INMG).

La metodología detallada completa puede consultarse en:

https://apps.fomento.gob.es/BarriosVulnerables/static/adjunto/Sintesis_metodologica_general_catalogo_bbvv.pdf

Datos sociodemográficos (Censo 2011)	Sección censal 2807903013		AE-INMG 2807903	
	Valores absolutos	%	Valores absolutos	%
Población total	860		7.605	
Población nacida en el extranjero total	60	6,98	1.780	23,41
Población nacida en el extranjero (excepto UE-15)	0	0,00	1.545	20,32

	Sección	AE-INMG	Municipio	Comunidad Autónoma	España
INDICADOR DE INMIGRACIÓN (I-INMG)	0,00	20,32	14,86	14,60	9,99
INDICADORES BÁSICOS DE VULNERABILIDAD URBANA (IBVU) (4)					
IBVU Estudios (5)	6,45	6,68	7,65	7,69	10,92
IBVU Vivienda (6)	0,00	5,99	7,23	4,40	6,99
IBVU Paro (7)	15,38	22,98	21,47	23,12	29,64

(4) Además del Indicador de Inmigración (I-INMG) se ofrecen los valores de los 3 Indicadores Básicos de Vulnerabilidad Urbana (IBVU) para poder analizar la situación de cada sección censal y AE-INMG en relación con los valores de referencia de vulnerabilidad para estos 3 indicadores.

(5) IBVU Estudios: Porcentaje de población analfabeta y sin estudios de 16 años o más, sobre el total de población de 16 años o más. Valor de referencia de vulnerabilidad (2011): 16,38%.

(6) IBVU Vivienda: Porcentaje de viviendas familiares (principales, secundarias, vacías) en edificios en estado en estado ruinoso, malo o deficiente, sobre el total de viviendas familiares (principales, secundarias, vacías). Valor de referencia de vulnerabilidad (2011): 17,50 %.

(7) IBVU Paro: Porcentaje de la población de 16 años o más en situación de paro, respecto al total de población activa de 16 años o más. Valor de referencia de vulnerabilidad (2011): 42,33 %.

Definiciones

ÁREA ESTADÍSTICA CON CONCENTRACIONES SIGNIFICATIVAS DE POBLACIÓN INMIGRANTE (AE-INMG)

Agrupación de secciones censales colindantes y de cierta homogeneidad urbanística, de entre 3.500 y 15.000 habitantes en las que el valor de Indicador de Inmigración (I-INMG) del conjunto supera el valor establecido como referencia (20%).

INDICADOR DE INMIGRACIÓN (I-INMG)

Porcentaje de población nacida en países no pertenecientes a la UE-14, respecto a la población total. Se calcula restando al número total de nacidos en el extranjero, los nacidos en los países de la UE-14: Alemania; Austria; Bélgica; Dinamarca; Finlandia; Francia; Reino Unido; Grecia; Irlanda; Italia; Luxemburgo; Países Bajos; Portugal; y Suecia.

Síntesis Metodológica

El cuerpo de estudio del Catálogo de Barrios Vulnerables de 2011 sigue el criterio establecido en los Catálogos anteriores: centrándose en los municipios mayores de 50.000 habitantes y capitales de provincia. Los trabajos del Catálogo de 2011, siguen la misma metodología que los de 1991, 2001, y 2006, con la única particularidad de que sólo identifican las Áreas Estadísticas Vulnerables, sin realizar el análisis urbanístico detallado que permitía identificar a partir de ellas los Barrios Vulnerables. En el Catálogo de 2011 se han delimitado AE-INMG (Área Estadística con concentraciones significativas de población inmigrante) y AEV (Áreas Estadísticas Vulnerables según los 3 Indicadores Básicos de Vulnerabilidad Urbana: IBVU Estudios, IBVU Vivienda o IBVU Paro). Estas delimitaciones son independientes y pueden superponerse para su análisis en el Visor del Catálogo.

En el caso del Indicador de Inmigración (I-INMG), para el desarrollo del estudio de 2011 se ha partido del análisis de la evolución de los Barrios con concentraciones significativas de población inmigrante identificados previamente en el año 2006, viendo primero si seguían o no cumpliendo esta condición en el año 2011. Posteriormente, se han identificado las nuevas Áreas Estadísticas con concentraciones significativas de población inmigrante (AE-INMG) no coincidentes con Barrios identificados en el Catálogo de 2006, incluyendo también las ciudades que no contaban con Barrios de este tipo en el año 2006.

Una vez identificadas las secciones censales que en 2011 superan los umbrales de referencia del Indicador de Inmigración (I-INMG), se procede a agrupar estas secciones en Áreas Estadísticas con concentraciones significativas de población inmigrante (AE-INMG).

La metodología detallada completa puede consultarse en:

https://apps.fomento.gob.es/BarriosVulnerables/static/adjunto/Sintesis_metodologica_general_catalogo_bbvv.pdf

Datos sociodemográficos (Censo 2011)	Sección censal 2807903014		AE-INMG 2807903	
	Valores absolutos	%	Valores absolutos	%
Población total	1.440		7.605	
Población nacida en el extranjero total	70	4,86	1.780	23,41
Población nacida en el extranjero (excepto UE-15)	0	0,00	1.545	20,32

	Sección	AE-INMG	Municipio	Comunidad Autónoma	España
INDICADOR DE INMIGRACIÓN (I-INMG)	0,00	20,32	14,86	14,60	9,99
INDICADORES BÁSICOS DE VULNERABILIDAD URBANA (IBVU) (4)					
IBVU Estudios (5)	2,80	6,68	7,65	7,69	10,92
IBVU Vivienda (6)	12,41	5,99	7,23	4,40	6,99
IBVU Paro (7)	14,19	22,98	21,47	23,12	29,64

(4) Además del Indicador de Inmigración (I-INMG) se ofrecen los valores de los 3 Indicadores Básicos de Vulnerabilidad Urbana (IBVU) para poder analizar la situación de cada sección censal y AE-INMG en relación con los valores de referencia de vulnerabilidad para estos 3 indicadores.

(5) IBVU Estudios: Porcentaje de población analfabeta y sin estudios de 16 años o más, sobre el total de población de 16 años o más. Valor de referencia de vulnerabilidad (2011): 16,38%.

(6) IBVU Vivienda: Porcentaje de viviendas familiares (principales, secundarias, vacías) en edificios en estado en estado ruinoso, malo o deficiente, sobre el total de viviendas familiares (principales, secundarias, vacías). Valor de referencia de vulnerabilidad (2011): 17,50 %.

(7) IBVU Paro: Porcentaje de la población de 16 años o más en situación de paro, respecto al total de población activa de 16 años o más. Valor de referencia de vulnerabilidad (2011): 42,33 %.

Definiciones

ÁREA ESTADÍSTICA CON CONCENTRACIONES SIGNIFICATIVAS DE POBLACIÓN INMIGRANTE (AE-INMG)

Agrupación de secciones censales colindantes y de cierta homogeneidad urbanística, de entre 3.500 y 15.000 habitantes en las que el valor de Indicador de Inmigración (I-INMG) del conjunto supera el valor establecido como referencia (20%).

INDICADOR DE INMIGRACIÓN (I-INMG)

Porcentaje de población nacida en países no pertenecientes a la UE-14, respecto a la población total. Se calcula restando al número total de nacidos en el extranjero, los nacidos en los países de la UE-14: Alemania; Austria; Bélgica; Dinamarca; Finlandia; Francia; Reino Unido; Grecia; Irlanda; Italia; Luxemburgo; Países Bajos; Portugal; y Suecia.

Síntesis Metodológica

El cuerpo de estudio del Catálogo de Barrios Vulnerables de 2011 sigue el criterio establecido en los Catálogos anteriores: centrándose en los municipios mayores de 50.000 habitantes y capitales de provincia. Los trabajos del Catálogo de 2011, siguen la misma metodología que los de 1991, 2001, y 2006, con la única particularidad de que sólo identifican las Áreas Estadísticas Vulnerables, sin realizar el análisis urbanístico detallado que permitía identificar a partir de ellas los Barrios Vulnerables. En el Catálogo de 2011 se han delimitado AE-INMG (Área Estadística con concentraciones significativas de población inmigrante) y AEV (Áreas Estadísticas Vulnerables según los 3 Indicadores Básicos de Vulnerabilidad Urbana: IBVU Estudios, IBVU Vivienda o IBVU Paro). Estas delimitaciones son independientes y pueden superponerse para su análisis en el Visor del Catálogo.

En el caso del Indicador de Inmigración (I-INMG), para el desarrollo del estudio de 2011 se ha partido del análisis de la evolución de los Barrios con concentraciones significativas de población inmigrante identificados previamente en el año 2006, viendo primero si seguían o no cumpliendo esta condición en el año 2011. Posteriormente, se han identificado las nuevas Áreas Estadísticas con concentraciones significativas de población inmigrante (AE-INMG) no coincidentes con Barrios identificados en el Catálogo de 2006, incluyendo también las ciudades que no contaban con Barrios de este tipo en el año 2006.

Una vez identificadas las secciones censales que en 2011 superan los umbrales de referencia del Indicador de Inmigración (I-INMG), se procede a agrupar estas secciones en Áreas Estadísticas con concentraciones significativas de población inmigrante (AE-INMG).

La metodología detallada completa puede consultarse en:

https://apps.fomento.gob.es/BarriosVulnerables/static/adjunto/Sintesis_metodologica_general_catalogo_bbvv.pdf

Datos sociodemográficos (Censo 2011)	Sección censal 2807903015		AE-INMG 2807903	
	Valores absolutos	%	Valores absolutos	%
Población total	1.015		7.605	
Población nacida en el extranjero total	270	26,60	1.780	23,41
Población nacida en el extranjero (excepto UE-15)	235	23,15	1.545	20,32

	Sección	AE-INMG	Municipio	Comunidad Autónoma	España
INDICADOR DE INMIGRACIÓN (I-INMG)	23,15	20,32	14,86	14,60	9,99
INDICADORES BÁSICOS DE VULNERABILIDAD URBANA (IBVU) (4)					
IBVU Estudios (5)	9,88	6,68	7,65	7,69	10,92
IBVU Vivienda (6)	0,00	5,99	7,23	4,40	6,99
IBVU Paro (7)	12,84	22,98	21,47	23,12	29,64

(4) Además del Indicador de Inmigración (I-INMG) se ofrecen los valores de los 3 Indicadores Básicos de Vulnerabilidad Urbana (IBVU) para poder analizar la situación de cada sección censal y AE-INMG en relación con los valores de referencia de vulnerabilidad para estos 3 indicadores.

(5) IBVU Estudios: Porcentaje de población analfabeta y sin estudios de 16 años o más, sobre el total de población de 16 años o más. Valor de referencia de vulnerabilidad (2011): 16,38%.

(6) IBVU Vivienda: Porcentaje de viviendas familiares (principales, secundarias, vacías) en edificios en estado en estado ruinoso, malo o deficiente, sobre el total de viviendas familiares (principales, secundarias, vacías). Valor de referencia de vulnerabilidad (2011): 17,50 %.

(7) IBVU Paro: Porcentaje de la población de 16 años o más en situación de paro, respecto al total de población activa de 16 años o más. Valor de referencia de vulnerabilidad (2011): 42,33 %.

Definiciones

ÁREA ESTADÍSTICA CON CONCENTRACIONES SIGNIFICATIVAS DE POBLACIÓN INMIGRANTE (AE-INMG)

Agrupación de secciones censales colindantes y de cierta homogeneidad urbanística, de entre 3.500 y 15.000 habitantes en las que el valor de Indicador de Inmigración (I-INMG) del conjunto supera el valor establecido como referencia (20%).

INDICADOR DE INMIGRACIÓN (I-INMG)

Porcentaje de población nacida en países no pertenecientes a la UE-14, respecto a la población total. Se calcula restando al número total de nacidos en el extranjero, los nacidos en los países de la UE-14: Alemania; Austria; Bélgica; Dinamarca; Finlandia; Francia; Reino Unido; Grecia; Irlanda; Italia; Luxemburgo; Países Bajos; Portugal; y Suecia.

Síntesis Metodológica

El cuerpo de estudio del Catálogo de Barrios Vulnerables de 2011 sigue el criterio establecido en los Catálogos anteriores: centrándose en los municipios mayores de 50.000 habitantes y capitales de provincia. Los trabajos del Catálogo de 2011, siguen la misma metodología que los de 1991, 2001, y 2006, con la única particularidad de que sólo identifican las Áreas Estadísticas Vulnerables, sin realizar el análisis urbanístico detallado que permitía identificar a partir de ellas los Barrios Vulnerables. En el Catálogo de 2011 se han delimitado AE-INMG (Área Estadística con concentraciones significativas de población inmigrante) y AEV (Áreas Estadísticas Vulnerables según los 3 Indicadores Básicos de Vulnerabilidad Urbana: IBVU Estudios, IBVU Vivienda o IBVU Paro). Estas delimitaciones son independientes y pueden superponerse para su análisis en el Visor del Catálogo.

En el caso del Indicador de Inmigración (I-INMG), para el desarrollo del estudio de 2011 se ha partido del análisis de la evolución de los Barrios con concentraciones significativas de población inmigrante identificados previamente en el año 2006, viendo primero si seguían o no cumpliendo esta condición en el año 2011. Posteriormente, se han identificado las nuevas Áreas Estadísticas con concentraciones significativas de población inmigrante (AE-INMG) no coincidentes con Barrios identificados en el Catálogo de 2006, incluyendo también las ciudades que no contaban con Barrios de este tipo en el año 2006.

Una vez identificadas las secciones censales que en 2011 superan los umbrales de referencia del Indicador de Inmigración (I-INMG), se procede a agrupar estas secciones en Áreas Estadísticas con concentraciones significativas de población inmigrante (AE-INMG).

La metodología detallada completa puede consultarse en:

https://apps.fomento.gob.es/BarriosVulnerables/static/adjunto/Sintesis_metodologica_general_catalogo_bbvv.pdf

Datos sociodemográficos (Censo 2011)	Sección censal 2807903022		AE-INMG 2807903	
	Valores absolutos	%	Valores absolutos	%
Población total	1.060		7.605	
Población nacida en el extranjero total	295	27,83	1.780	23,41
Población nacida en el extranjero (excepto UE-15)	295	27,83	1.545	20,32

	Sección	AE-INMG	Municipio	Comunidad Autónoma	España
INDICADOR DE INMIGRACIÓN (I-INMG)	27,83	20,32	14,86	14,60	9,99
INDICADORES BÁSICOS DE VULNERABILIDAD URBANA (IBVU) (4)					
IBVU Estudios (5)	11,23	6,68	7,65	7,69	10,92
IBVU Vivienda (6)	0,00	5,99	7,23	4,40	6,99
IBVU Paro (7)	23,14	22,98	21,47	23,12	29,64

(4) Además del Indicador de Inmigración (I-INMG) se ofrecen los valores de los 3 Indicadores Básicos de Vulnerabilidad Urbana (IBVU) para poder analizar la situación de cada sección censal y AE-INMG en relación con los valores de referencia de vulnerabilidad para estos 3 indicadores.

(5) IBVU Estudios: Porcentaje de población analfabeta y sin estudios de 16 años o más, sobre el total de población de 16 años o más. Valor de referencia de vulnerabilidad (2011): 16,38%.

(6) IBVU Vivienda: Porcentaje de viviendas familiares (principales, secundarias, vacías) en edificios en estado en estado ruinoso, malo o deficiente, sobre el total de viviendas familiares (principales, secundarias, vacías). Valor de referencia de vulnerabilidad (2011): 17,50 %.

(7) IBVU Paro: Porcentaje de la población de 16 años o más en situación de paro, respecto al total de población activa de 16 años o más. Valor de referencia de vulnerabilidad (2011): 42,33 %.

Definiciones

ÁREA ESTADÍSTICA CON CONCENTRACIONES SIGNIFICATIVAS DE POBLACIÓN INMIGRANTE (AE-INMG)

Agrupación de secciones censales colindantes y de cierta homogeneidad urbanística, de entre 3.500 y 15.000 habitantes en las que el valor de Indicador de Inmigración (I-INMG) del conjunto supera el valor establecido como referencia (20%).

INDICADOR DE INMIGRACIÓN (I-INMG)

Porcentaje de población nacida en países no pertenecientes a la UE-14, respecto a la población total. Se calcula restando al número total de nacidos en el extranjero, los nacidos en los países de la UE-14: Alemania; Austria; Bélgica; Dinamarca; Finlandia; Francia; Reino Unido; Grecia; Irlanda; Italia; Luxemburgo; Países Bajos; Portugal; y Suecia.

Síntesis Metodológica

El cuerpo de estudio del Catálogo de Barrios Vulnerables de 2011 sigue el criterio establecido en los Catálogos anteriores: centrándose en los municipios mayores de 50.000 habitantes y capitales de provincia. Los trabajos del Catálogo de 2011, siguen la misma metodología que los de 1991, 2001, y 2006, con la única particularidad de que sólo identifican las Áreas Estadísticas Vulnerables, sin realizar el análisis urbanístico detallado que permitía identificar a partir de ellas los Barrios Vulnerables. En el Catálogo de 2011 se han delimitado AE-INMG (Área Estadística con concentraciones significativas de población inmigrante) y AEV (Áreas Estadísticas Vulnerables según los 3 Indicadores Básicos de Vulnerabilidad Urbana: IBVU Estudios, IBVU Vivienda o IBVU Paro). Estas delimitaciones son independientes y pueden superponerse para su análisis en el Visor del Catálogo.

En el caso del Indicador de Inmigración (I-INMG), para el desarrollo del estudio de 2011 se ha partido del análisis de la evolución de los Barrios con concentraciones significativas de población inmigrante identificados previamente en el año 2006, viendo primero si seguían o no cumpliendo esta condición en el año 2011. Posteriormente, se han identificado las nuevas Áreas Estadísticas con concentraciones significativas de población inmigrante (AE-INMG) no coincidentes con Barrios identificados en el Catálogo de 2006, incluyendo también las ciudades que no contaban con Barrios de este tipo en el año 2006.

Una vez identificadas las secciones censales que en 2011 superan los umbrales de referencia del Indicador de Inmigración (I-INMG), se procede a agrupar estas secciones en Áreas Estadísticas con concentraciones significativas de población inmigrante (AE-INMG).

La metodología detallada completa puede consultarse en:

https://apps.fomento.gob.es/BarriosVulnerables/static/adjunto/Sintesis_metodologica_general_catalogo_bbvv.pdf

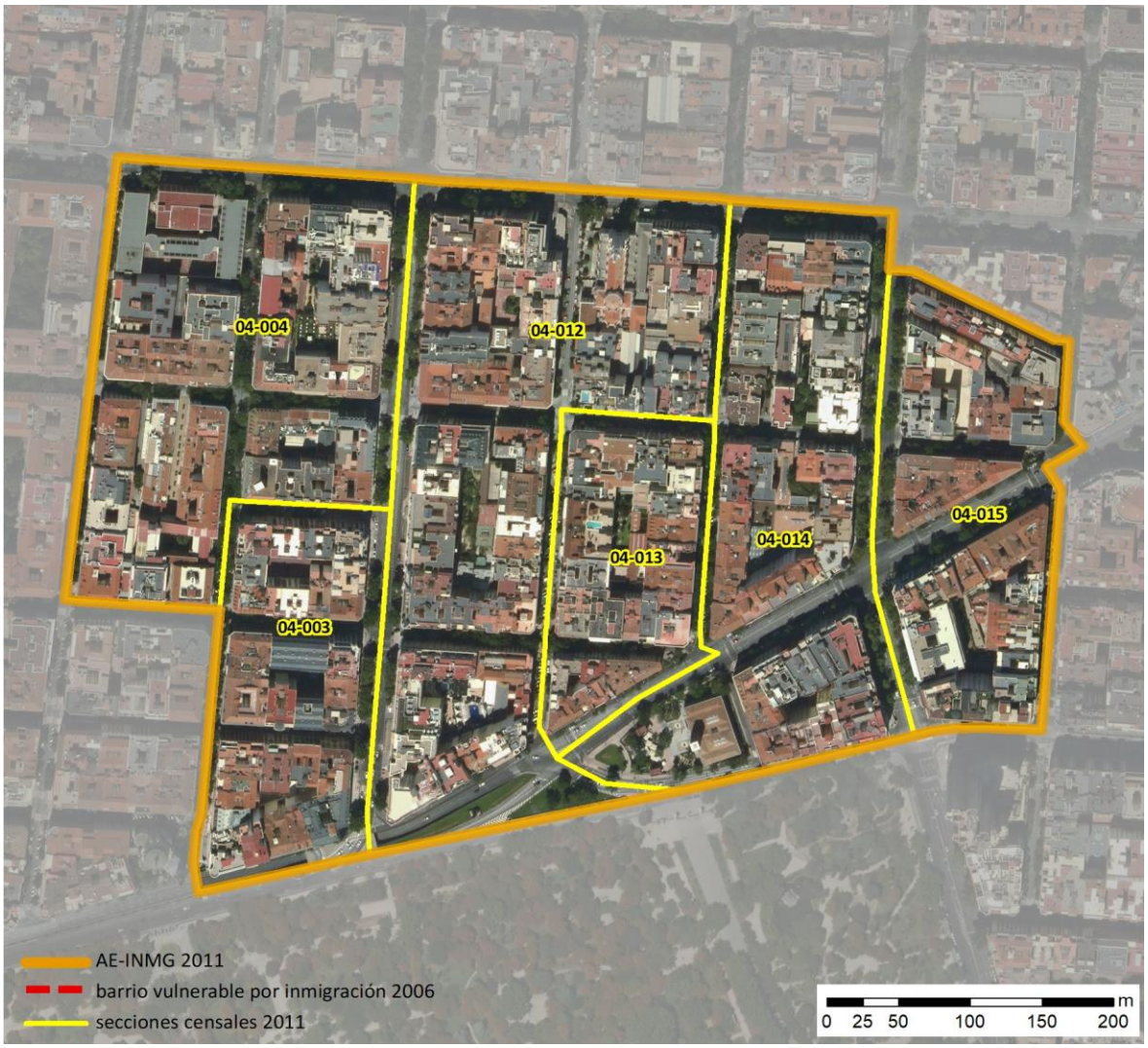

Localización en detalle del AE-INMG

Datos básicos del AE-INMG (1)

Población total	7.755
Población nacida en el extranjero total	1.745
Población nacida en el extranjero (excepto UE-15)	1.560
Densidad población (hab/Km²)	28.014,00
Superficie (ha)	27,68
Nº de secciones censales	6



Localización del AE-INMG dentro del término municipal

	Valor del AE-INMG	Valor de referencia (2)
INDICADOR DE INMIGRACIÓN (I-INMG) (3)	**20,12 %**	20,00%

(1) Área Estadística con concentraciones significativas de población inmigrante (AE-INMG)

(2) Valor que se ha tomado como referencia para este estudio

(3) Indicador de Inmigración: (I-INMG): Porcentaje de población nacida en países no pertenecientes a la UE-14, respecto a la población total. Se calcula restando al número total de nacidos en el extranjero, los nacidos en los países de la UE-14: Alemania; Austria; Bélgica; Dinamarca; Finlandia; Francia; Reino Unido; Grecia; Irlanda; Italia; Luxemburgo; Países Bajos; Portugal; y Suecia.

Datos sociodemográficos (Censo 2011)	Sección censal 2807904003 Valores absolutos	Sección censal 2807904003 %	AE-INMG 2807904 Valores absolutos	AE-INMG 2807904 %
Población total	755		7.755	
Población nacida en el extranjero total	50	6,62	1.745	22,50
Población nacida en el extranjero (excepto UE-15)	0	0,00	1.560	20,12

	Sección	AE-INMG	Municipio	Comunidad Autónoma	España
INDICADOR DE INMIGRACIÓN (I-INMG)	0,00	20,12	14,86	14,60	9,99
INDICADORES BÁSICOS DE VULNERABILIDAD URBANA (IBVU) (4)					
IBVU Estudios (5)	0,00	1,20	7,65	7,69	10,92
IBVU Vivienda (6)	0,00	1,78	7,23	4,40	6,99
IBVU Paro (7)	15,31	16,35	21,47	23,12	29,64

(4) Además del Indicador de Inmigración (I-INMG) se ofrecen los valores de los 3 Indicadores Básicos de Vulnerabilidad Urbana (IBVU) para poder analizar la situación de cada sección censal y AE-INMG en relación con los valores de referencia de vulnerabilidad para estos 3 indicadores.

(5) IBVU Estudios: Porcentaje de población analfabeta y sin estudios de 16 años o más, sobre el total de población de 16 años o más. Valor de referencia de vulnerabilidad (2011): 16,38%.

(6) IBVU Vivienda: Porcentaje de viviendas familiares (principales, secundarias, vacías) en edificios en estado en estado ruinoso, malo o deficiente, sobre el total de viviendas familiares (principales, secundarias, vacías). Valor de referencia de vulnerabilidad (2011): 17,50 %.

(7) IBVU Paro: Porcentaje de la población de 16 años o más en situación de paro, respecto al total de población activa de 16 años o más. Valor de referencia de vulnerabilidad (2011): 42,33 %.

Definiciones

ÁREA ESTADÍSTICA CON CONCENTRACIONES SIGNIFICATIVAS DE POBLACIÓN INMIGRANTE (AE-INMG)

Agrupación de secciones censales colindantes y de cierta homogeneidad urbanística, de entre 3.500 y 15.000 habitantes en las que el valor de Indicador de Inmigración (I-INMG) del conjunto supera el valor establecido como referencia (20%).

INDICADOR DE INMIGRACIÓN (I-INMG)

Porcentaje de población nacida en países no pertenecientes a la UE-14, respecto a la población total. Se calcula restando al número total de nacidos en el extranjero, los nacidos en los países de la UE-14: Alemania; Austria; Bélgica; Dinamarca; Finlandia; Francia; Reino Unido; Grecia; Irlanda; Italia; Luxemburgo; Países Bajos; Portugal; y Suecia.

Síntesis Metodológica

El cuerpo de estudio del Catálogo de Barrios Vulnerables de 2011 sigue el criterio establecido en los Catálogos anteriores: centrándose en los municipios mayores de 50.000 habitantes y capitales de provincia. Los trabajos del Catálogo de 2011, siguen la misma metodología que los de 1991, 2001, y 2006, con la única particularidad de que sólo identifican las Áreas Estadísticas Vulnerables, sin realizar el análisis urbanístico detallado que permitía identificar a partir de ellas los Barrios Vulnerables. En el Catálogo de 2011 se han delimitado AE-INMG (Área Estadística con concentraciones significativas de población inmigrante) y AEV (Áreas Estadísticas Vulnerables según los 3 Indicadores Básicos de Vulnerabilidad Urbana: IBVU Estudios, IBVU Vivienda o IBVU Paro). Estas delimitaciones son independientes y pueden superponerse para su análisis en el Visor del Catálogo.

En el caso del Indicador de Inmigración (I-INMG), para el desarrollo del estudio de 2011 se ha partido del análisis de la evolución de los Barrios con concentraciones significativas de población inmigrante identificados previamente en el año 2006, viendo primero si seguían o no cumpliendo esta condición en el año 2011. Posteriormente, se han identificado las nuevas Áreas Estadísticas con concentraciones significativas de población inmigrante (AE-INMG) no coincidentes con Barrios identificados en el Catálogo de 2006, incluyendo también las ciudades que no contaban con Barrios de este tipo en el año 2006.

Una vez identificadas las secciones censales que en 2011 superan los umbrales de referencia del Indicador de Inmigración (I-INMG), se procede a agrupar estas secciones en Áreas Estadísticas con concentraciones significativas de población inmigrante (AE-INMG).

La metodología detallada completa puede consultarse en:

https://apps.fomento.gob.es/BarriosVulnerables/static/adjunto/Sintesis_metodologica_general_catalogo_bbvv.pdf

Datos sociodemográficos (Censo 2011)	Sección censal 2807904004		AE-INMG 2807904	
	Valores absolutos	%	Valores absolutos	%
Población total	1.145		7.755	
Población nacida en el extranjero total	315	27,51	1.745	22,50
Población nacida en el extranjero (excepto UE-15)	240	20,96	1.560	20,12

	Sección	AE-INMG	Municipio	Comunidad Autónoma	España
INDICADOR DE INMIGRACIÓN (I-INMG)	20,96	20,12	14,86	14,60	9,99
INDICADORES BÁSICOS DE VULNERABILIDAD URBANA (IBVU) (4)					
IBVU Estudios (5)	1,17	1,20	7,65	7,69	10,92
IBVU Vivienda (6)	10,19	1,78	7,23	4,40	6,99
IBVU Paro (7)	13,83	16,35	21,47	23,12	29,64

(4) Además del Indicador de Inmigración (I-INMG) se ofrecen los valores de los 3 Indicadores Básicos de Vulnerabilidad Urbana (IBVU) para poder analizar la situación de cada sección censal y AE-INMG en relación con los valores de referencia de vulnerabilidad para estos 3 indicadores.

(5) IBVU Estudios: Porcentaje de población analfabeta y sin estudios de 16 años o más, sobre el total de población de 16 años o más. Valor de referencia de vulnerabilidad (2011): 16,38%.

(6) IBVU Vivienda: Porcentaje de viviendas familiares (principales, secundarias, vacías) en edificios en estado en estado ruinoso, malo o deficiente, sobre el total de viviendas familiares (principales, secundarias, vacías). Valor de referencia de vulnerabilidad (2011): 17,50 %.

(7) IBVU Paro: Porcentaje de la población de 16 años o más en situación de paro, respecto al total de población activa de 16 años o más. Valor de referencia de vulnerabilidad (2011): 42,33 %.

Definiciones

ÁREA ESTADÍSTICA CON CONCENTRACIONES SIGNIFICATIVAS DE POBLACIÓN INMIGRANTE (AE-INMG)

Agrupación de secciones censales colindantes y de cierta homogeneidad urbanística, de entre 3.500 y 15.000 habitantes en las que el valor de Indicador de Inmigración (I-INMG) del conjunto supera el valor establecido como referencia (20%).

INDICADOR DE INMIGRACIÓN (I-INMG)

Porcentaje de población nacida en países no pertenecientes a la UE-14, respecto a la población total. Se calcula restando al número total de nacidos en el extranjero, los nacidos en los países de la UE-14: Alemania; Austria; Bélgica; Dinamarca; Finlandia; Francia; Reino Unido; Grecia; Irlanda; Italia; Luxemburgo; Países Bajos; Portugal; y Suecia.

Síntesis Metodológica

El cuerpo de estudio del Catálogo de Barrios Vulnerables de 2011 sigue el criterio establecido en los Catálogos anteriores: centrándose en los municipios mayores de 50.000 habitantes y capitales de provincia. Los trabajos del Catálogo de 2011, siguen la misma metodología que los de 1991, 2001, y 2006, con la única particularidad de que sólo identifican las Áreas Estadísticas Vulnerables, sin realizar el análisis urbanístico detallado que permitía identificar a partir de ellas los Barrios Vulnerables. En el Catálogo de 2011 se han delimitado AE-INMG (Área Estadística con concentraciones significativas de población inmigrante) y AEV (Áreas Estadísticas Vulnerables según los 3 Indicadores Básicos de Vulnerabilidad Urbana: IBVU Estudios, IBVU Vivienda o IBVU Paro). Estas delimitaciones son independientes y pueden superponerse para su análisis en el Visor del Catálogo.

En el caso del Indicador de Inmigración (I-INMG), para el desarrollo del estudio de 2011 se ha partido del análisis de la evolución de los Barrios con concentraciones significativas de población inmigrante identificados previamente en el año 2006, viendo primero si seguían o no cumpliendo esta condición en el año 2011. Posteriormente, se han identificado las nuevas Áreas Estadísticas con concentraciones significativas de población inmigrante (AE-INMG) no coincidentes con Barrios identificados en el Catálogo de 2006, incluyendo también las ciudades que no contaban con Barrios de este tipo en el año 2006.

Una vez identificadas las secciones censales que en 2011 superan los umbrales de referencia del Indicador de Inmigración (I-INMG), se procede a agrupar estas secciones en Áreas Estadísticas con concentraciones significativas de población inmigrante (AE-INMG).

La metodología detallada completa puede consultarse en:

https://apps.fomento.gob.es/BarriosVulnerables/static/adjunto/Sintesis_metodologica_general_catalogo_bbvv.pdf

Datos sociodemográficos (Censo 2011)	Sección censal 2807904012		AE-INMG 2807904	
	Valores absolutos	%	Valores absolutos	%
Población total	1.425		7.755	
Población nacida en el extranjero total	425	29,82	1.745	22,50
Población nacida en el extranjero (excepto UE-15)	360	25,26	1.560	20,12

	Sección	AE-INMG	Municipio	Comunidad Autónoma	España
INDICADOR DE INMIGRACIÓN (I-INMG)	25,26	20,12	14,86	14,60	9,99
INDICADORES BÁSICOS DE VULNERABILIDAD URBANA (IBVU) (4)					
IBVU Estudios (5)	1,26	1,20	7,65	7,69	10,92
IBVU Vivienda (6)	1,76	1,78	7,23	4,40	6,99
IBVU Paro (7)	13,33	16,35	21,47	23,12	29,64

(4) Además del Indicador de Inmigración (I-INMG) se ofrecen los valores de los 3 Indicadores Básicos de Vulnerabilidad Urbana (IBVU) para poder analizar la situación de cada sección censal y AE-INMG en relación con los valores de referencia de vulnerabilidad para estos 3 indicadores.

(5) IBVU Estudios: Porcentaje de población analfabeta y sin estudios de 16 años o más, sobre el total de población de 16 años o más. Valor de referencia de vulnerabilidad (2011): 16,38%.

(6) IBVU Vivienda: Porcentaje de viviendas familiares (principales, secundarias, vacías) en edificios en estado en estado ruinoso, malo o deficiente, sobre el total de viviendas familiares (principales, secundarias, vacías). Valor de referencia de vulnerabilidad (2011): 17,50 %.

(7) IBVU Paro: Porcentaje de la población de 16 años o más en situación de paro, respecto al total de población activa de 16 años o más. Valor de referencia de vulnerabilidad (2011): 42,33 %.

Definiciones

ÁREA ESTADÍSTICA CON CONCENTRACIONES SIGNIFICATIVAS DE POBLACIÓN INMIGRANTE (AE-INMG)

Agrupación de secciones censales colindantes y de cierta homogeneidad urbanística, de entre 3.500 y 15.000 habitantes en las que el valor de Indicador de Inmigración (I-INMG) del conjunto supera el valor establecido como referencia (20%).

INDICADOR DE INMIGRACIÓN (I-INMG)

Porcentaje de población nacida en países no pertenecientes a la UE-14, respecto a la población total. Se calcula restando al número total de nacidos en el extranjero, los nacidos en los países de la UE-14: Alemania; Austria; Bélgica; Dinamarca; Finlandia; Francia; Reino Unido; Grecia; Irlanda; Italia; Luxemburgo; Países Bajos; Portugal; y Suecia.

Síntesis Metodológica

El cuerpo de estudio del Catálogo de Barrios Vulnerables de 2011 sigue el criterio establecido en los Catálogos anteriores: centrándose en los municipios mayores de 50.000 habitantes y capitales de provincia. Los trabajos del Catálogo de 2011, siguen la misma metodología que los de 1991, 2001, y 2006, con la única particularidad de que sólo identifican las Áreas Estadísticas Vulnerables, sin realizar el análisis urbanístico detallado que permitía identificar a partir de ellas los Barrios Vulnerables. En el Catálogo de 2011 se han delimitado AE-INMG (Área Estadística con concentraciones significativas de población inmigrante) y AEV (Áreas Estadísticas Vulnerables según los 3 Indicadores Básicos de Vulnerabilidad Urbana: IBVU Estudios, IBVU Vivienda o IBVU Paro). Estas delimitaciones son independientes y pueden superponerse para su análisis en el Visor del Catálogo.

En el caso del Indicador de Inmigración (I-INMG), para el desarrollo del estudio de 2011 se ha partido del análisis de la evolución de los Barrios con concentraciones significativas de población inmigrante identificados previamente en el año 2006, viendo primero si seguían o no cumpliendo esta condición en el año 2011. Posteriormente, se han identificado las nuevas Áreas Estadísticas con concentraciones significativas de población inmigrante (AE-INMG) no coincidentes con Barrios identificados en el Catálogo de 2006, incluyendo también las ciudades que no contaban con Barrios de este tipo en el año 2006.

Una vez identificadas las secciones censales que en 2011 superan los umbrales de referencia del Indicador de Inmigración (I-INMG), se procede a agrupar estas secciones en Áreas Estadísticas con concentraciones significativas de población inmigrante (AE-INMG).

La metodología detallada completa puede consultarse en:

https://apps.fomento.gob.es/BarriosVulnerables/static/adjunto/Sintesis_metodologica_general_catalogo_bbvv.pdf

Datos sociodemográficos (Censo 2011)	Sección censal 2807904013		AE-INMG 2807904	
	Valores absolutos	%	Valores absolutos	%
Población total	940		7.755	
Población nacida en el extranjero total	135	14,36	1.745	22,50
Población nacida en el extranjero (excepto UE-15)	135	14,36	1.560	20,12

	Sección	AE-INMG	Municipio	Comunidad Autónoma	España
INDICADOR DE INMIGRACIÓN (I-INMG)	14,36	20,12	14,86	14,60	9,99
INDICADORES BÁSICOS DE VULNERABILIDAD URBANA (IBVU) (4)					
IBVU Estudios (5)	0,00	1,20	7,65	7,69	10,92
IBVU Vivienda (6)	0,00	1,78	7,23	4,40	6,99
IBVU Paro (7)	11,32	16,35	21,47	23,12	29,64

(4) Además del Indicador de Inmigración (I-INMG) se ofrecen los valores de los 3 Indicadores Básicos de Vulnerabilidad Urbana (IBVU) para poder analizar la situación de cada sección censal y AE-INMG en relación con los valores de referencia de vulnerabilidad para estos 3 indicadores.

(5) IBVU Estudios: Porcentaje de población analfabeta y sin estudios de 16 años o más, sobre el total de población de 16 años o más. Valor de referencia de vulnerabilidad (2011): 16,38%.

(6) IBVU Vivienda: Porcentaje de viviendas familiares (principales, secundarias, vacías) en edificios en estado en estado ruinoso, malo o deficiente, sobre el total de viviendas familiares (principales, secundarias, vacías). Valor de referencia de vulnerabilidad (2011): 17,50 %.

(7) IBVU Paro: Porcentaje de la población de 16 años o más en situación de paro, respecto al total de población activa de 16 años o más. Valor de referencia de vulnerabilidad (2011): 42,33 %.

Definiciones

ÁREA ESTADÍSTICA CON CONCENTRACIONES SIGNIFICATIVAS DE POBLACIÓN INMIGRANTE (AE-INMG)

Agrupación de secciones censales colindantes y de cierta homogeneidad urbanística, de entre 3.500 y 15.000 habitantes en las que el valor de Indicador de Inmigración (I-INMG) del conjunto supera el valor establecido como referencia (20%).

INDICADOR DE INMIGRACIÓN (I-INMG)

Porcentaje de población nacida en países no pertenecientes a la UE-14, respecto a la población total. Se calcula restando al número total de nacidos en el extranjero, los nacidos en los países de la UE-14: Alemania; Austria; Bélgica; Dinamarca; Finlandia; Francia; Reino Unido; Grecia; Irlanda; Italia; Luxemburgo; Países Bajos; Portugal; y Suecia.

Síntesis Metodológica

El cuerpo de estudio del Catálogo de Barrios Vulnerables de 2011 sigue el criterio establecido en los Catálogos anteriores: centrándose en los municipios mayores de 50.000 habitantes y capitales de provincia. Los trabajos del Catálogo de 2011, siguen la misma metodología que los de 1991, 2001, y 2006, con la única particularidad de que sólo identifican las Áreas Estadísticas Vulnerables, sin realizar el análisis urbanístico detallado que permitía identificar a partir de ellas los Barrios Vulnerables. En el Catálogo de 2011 se han delimitado AE-INMG (Área Estadística con concentraciones significativas de población inmigrante) y AEV (Áreas Estadísticas Vulnerables según los 3 Indicadores Básicos de Vulnerabilidad Urbana: IBVU Estudios, IBVU Vivienda o IBVU Paro). Estas delimitaciones son independientes y pueden superponerse para su análisis en el Visor del Catálogo.

En el caso del Indicador de Inmigración (I-INMG), para el desarrollo del estudio de 2011 se ha partido del análisis de la evolución de los Barrios con concentraciones significativas de población inmigrante identificados previamente en el año 2006, viendo primero si seguían o no cumpliendo esta condición en el año 2011. Posteriormente, se han identificado las nuevas Áreas Estadísticas con concentraciones significativas de población inmigrante (AE-INMG) no coincidentes con Barrios identificados en el Catálogo de 2006, incluyendo también las ciudades que no contaban con Barrios de este tipo en el año 2006.

Una vez identificadas las secciones censales que en 2011 superan los umbrales de referencia del Indicador de Inmigración (I-INMG), se procede a agrupar estas secciones en Áreas Estadísticas con concentraciones significativas de población inmigrante (AE-INMG).

La metodología detallada completa puede consultarse en:

https://apps.fomento.gob.es/BarriosVulnerables/static/adjunto/Sintesis_metodologica_general_catalogo_bbvv.pdf

Datos sociodemográficos (Censo 2011)	Sección censal 2807904014		AE-INMG 2807904	
	Valores absolutos	%	Valores absolutos	%
Población total	2.100		7.755	
Población nacida en el extranjero total	735	35,00	1.745	22,50
Población nacida en el extranjero (excepto UE-15)	735	35,00	1.560	20,12

	Sección	AE-INMG	Municipio	Comunidad Autónoma	España
INDICADOR DE INMIGRACIÓN (I-INMG)	35,00	20,12	14,86	14,60	9,99
INDICADORES BÁSICOS DE VULNERABILIDAD URBANA (IBVU) (4)					
IBVU Estudios (5)	1,87	1,20	7,65	7,69	10,92
IBVU Vivienda (6)	0,00	1,78	7,23	4,40	6,99
IBVU Paro (7)	21,46	16,35	21,47	23,12	29,64

(4) Además del Indicador de Inmigración (I-INMG) se ofrecen los valores de los 3 Indicadores Básicos de Vulnerabilidad Urbana (IBVU) para poder analizar la situación de cada sección censal y AE-INMG en relación con los valores de referencia de vulnerabilidad para estos 3 indicadores.

(5) IBVU Estudios: Porcentaje de población analfabeta y sin estudios de 16 años o más, sobre el total de población de 16 años o más. Valor de referencia de vulnerabilidad (2011): 16,38%.

(6) IBVU Vivienda: Porcentaje de viviendas familiares (principales, secundarias, vacías) en edificios en estado en estado ruinoso, malo o deficiente, sobre el total de viviendas familiares (principales, secundarias, vacías). Valor de referencia de vulnerabilidad (2011): 17,50 %.

(7) IBVU Paro: Porcentaje de la población de 16 años o más en situación de paro, respecto al total de población activa de 16 años o más. Valor de referencia de vulnerabilidad (2011): 42,33 %.

Definiciones

ÁREA ESTADÍSTICA CON CONCENTRACIONES SIGNIFICATIVAS DE POBLACIÓN INMIGRANTE (AE-INMG)

Agrupación de secciones censales colindantes y de cierta homogeneidad urbanística, de entre 3.500 y 15.000 habitantes en las que el valor de Indicador de Inmigración (I-INMG) del conjunto supera el valor establecido como referencia (20%).

INDICADOR DE INMIGRACIÓN (I-INMG)

Porcentaje de población nacida en países no pertenecientes a la UE-14, respecto a la población total. Se calcula restando al número total de nacidos en el extranjero, los nacidos en los países de la UE-14: Alemania; Austria; Bélgica; Dinamarca; Finlandia; Francia; Reino Unido; Grecia; Irlanda; Italia; Luxemburgo; Países Bajos; Portugal; y Suecia.

Síntesis Metodológica

El cuerpo de estudio del Catálogo de Barrios Vulnerables de 2011 sigue el criterio establecido en los Catálogos anteriores: centrándose en los municipios mayores de 50.000 habitantes y capitales de provincia. Los trabajos del Catálogo de 2011, siguen la misma metodología que los de 1991, 2001, y 2006, con la única particularidad de que sólo identifican las Áreas Estadísticas Vulnerables, sin realizar el análisis urbanístico detallado que permitía identificar a partir de ellas los Barrios Vulnerables. En el Catálogo de 2011 se han delimitado AE-INMG (Área Estadística con concentraciones significativas de población inmigrante) y AEV (Áreas Estadísticas Vulnerables según los 3 Indicadores Básicos de Vulnerabilidad Urbana: IBVU Estudios, IBVU Vivienda o IBVU Paro). Estas delimitaciones son independientes y pueden superponerse para su análisis en el Visor del Catálogo.

En el caso del Indicador de Inmigración (I-INMG), para el desarrollo del estudio de 2011 se ha partido del análisis de la evolución de los Barrios con concentraciones significativas de población inmigrante identificados previamente en el año 2006, viendo primero si seguían o no cumpliendo esta condición en el año 2011. Posteriormente, se han identificado las nuevas Áreas Estadísticas con concentraciones significativas de población inmigrante (AE-INMG) no coincidentes con Barrios identificados en el Catálogo de 2006, incluyendo también las ciudades que no contaban con Barrios de este tipo en el año 2006.

Una vez identificadas las secciones censales que en 2011 superan los umbrales de referencia del Indicador de Inmigración (I-INMG), se procede a agrupar estas secciones en Áreas Estadísticas con concentraciones significativas de población inmigrante (AE-INMG).

La metodología detallada completa puede consultarse en:

https://apps.fomento.gob.es/BarriosVulnerables/static/adjunto/Sintesis_metodologica_general_catalogo_bbvv.pdf

Datos sociodemográficos (Censo 2011)	Sección censal 2807904015		AE-INMG 2807904	
	Valores absolutos	%	Valores absolutos	%
Población total	1.390		7.755	
Población nacida en el extranjero total	85	6,12	1.745	22,50
Población nacida en el extranjero (excepto UE-15)	90	6,47	1.560	20,12

	Sección	AE-INMG	Municipio	Comunidad Autónoma	España
INDICADOR DE INMIGRACIÓN (I-INMG)	6,47	20,12	14,86	14,60	9,99
INDICADORES BÁSICOS DE VULNERABILIDAD URBANA (IBVU) (4)					
IBVU Estudios (5)	1,61	1,20	7,65	7,69	10,92
IBVU Vivienda (6)	0,00	1,78	7,23	4,40	6,99
IBVU Paro (7)	18,31	16,35	21,47	23,12	29,64

(4) Además del Indicador de Inmigración (I-INMG) se ofrecen los valores de los 3 Indicadores Básicos de Vulnerabilidad Urbana (IBVU) para poder analizar la situación de cada sección censal y AE-INMG en relación con los valores de referencia de vulnerabilidad para estos 3 indicadores.

(5) IBVU Estudios: Porcentaje de población analfabeta y sin estudios de 16 años o más, sobre el total de población de 16 años o más. Valor de referencia de vulnerabilidad (2011): 16,38%.

(6) IBVU Vivienda: Porcentaje de viviendas familiares (principales, secundarias, vacías) en edificios en estado en estado ruinoso, malo o deficiente, sobre el total de viviendas familiares (principales, secundarias, vacías). Valor de referencia de vulnerabilidad (2011): 17,50 %.

(7) IBVU Paro: Porcentaje de la población de 16 años o más en situación de paro, respecto al total de población activa de 16 años o más. Valor de referencia de vulnerabilidad (2011): 42,33 %.

Definiciones

ÁREA ESTADÍSTICA CON CONCENTRACIONES SIGNIFICATIVAS DE POBLACIÓN INMIGRANTE (AE-INMG)

Agrupación de secciones censales colindantes y de cierta homogeneidad urbanística, de entre 3.500 y 15.000 habitantes en las que el valor de Indicador de Inmigración (I-INMG) del conjunto supera el valor establecido como referencia (20%).

INDICADOR DE INMIGRACIÓN (I-INMG)

Porcentaje de población nacida en países no pertenecientes a la UE-14, respecto a la población total. Se calcula restando al número total de nacidos en el extranjero, los nacidos en los países de la UE-14: Alemania; Austria; Bélgica; Dinamarca; Finlandia; Francia; Reino Unido; Grecia; Irlanda; Italia; Luxemburgo; Países Bajos; Portugal; y Suecia.

Síntesis Metodológica

El cuerpo de estudio del Catálogo de Barrios Vulnerables de 2011 sigue el criterio establecido en los Catálogos anteriores: centrándose en los municipios mayores de 50.000 habitantes y capitales de provincia. Los trabajos del Catálogo de 2011, siguen la misma metodología que los de 1991, 2001, y 2006, con la única particularidad de que sólo identifican las Áreas Estadísticas Vulnerables, sin realizar el análisis urbanístico detallado que permitía identificar a partir de ellas los Barrios Vulnerables. En el Catálogo de 2011 se han delimitado AE-INMG (Área Estadística con concentraciones significativas de población inmigrante) y AEV (Áreas Estadísticas Vulnerables según los 3 Indicadores Básicos de Vulnerabilidad Urbana: IBVU Estudios, IBVU Vivienda o IBVU Paro). Estas delimitaciones son independientes y pueden superponerse para su análisis en el Visor del Catálogo.

En el caso del Indicador de Inmigración (I-INMG), para el desarrollo del estudio de 2011 se ha partido del análisis de la evolución de los Barrios con concentraciones significativas de población inmigrante identificados previamente en el año 2006, viendo primero si seguían o no cumpliendo esta condición en el año 2011. Posteriormente, se han identificado las nuevas Áreas Estadísticas con concentraciones significativas de población inmigrante (AE-INMG) no coincidentes con Barrios identificados en el Catálogo de 2006, incluyendo también las ciudades que no contaban con Barrios de este tipo en el año 2006.

Una vez identificadas las secciones censales que en 2011 superan los umbrales de referencia del Indicador de Inmigración (I-INMG), se procede a agrupar estas secciones en Áreas Estadísticas con concentraciones significativas de población inmigrante (AE-INMG).

La metodología detallada completa puede consultarse en:

https://apps.fomento.gob.es/BarriosVulnerables/static/adjunto/Sintesis_metodologica_general_catalogo_bbvv.pdf

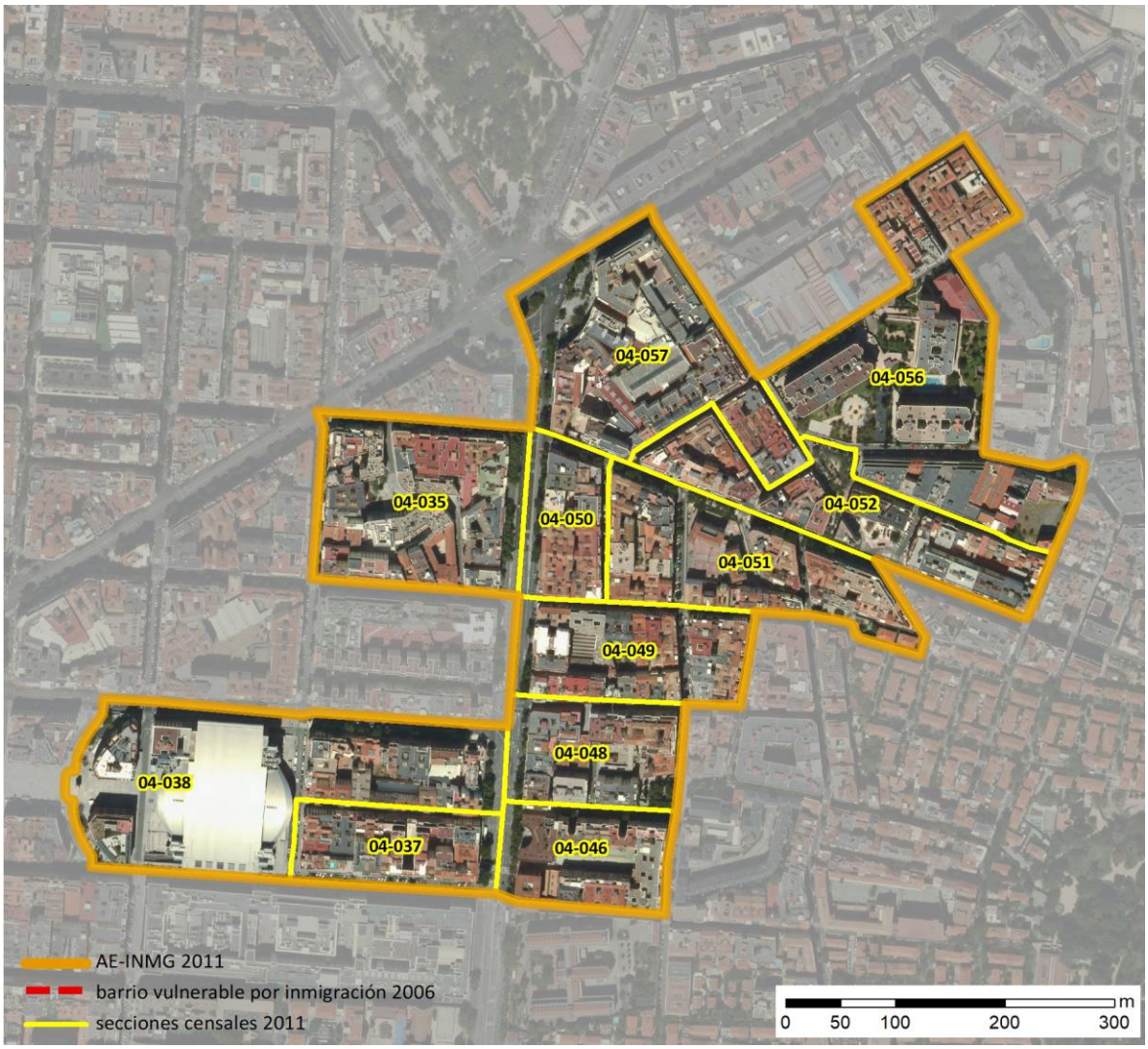

Localización en detalle del AE-INMG

Datos básicos del AE-INMG (1)

Población total	12.185
Población nacida en el extranjero total	3.035
Población nacida en el extranjero (excepto UE-15)	2.510
Densidad población (hab/Km²)	42.582,78
Superficie (ha)	28,61
Nº de secciones censales	11

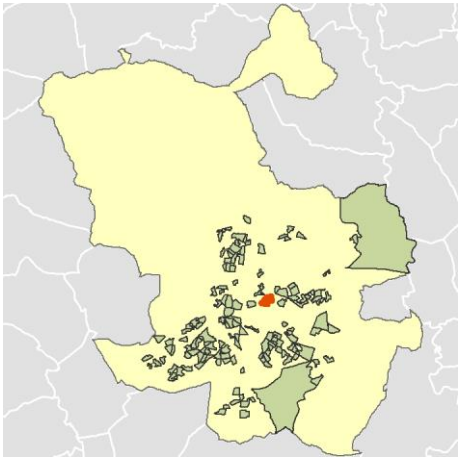

Localización del AE-INMG dentro del término municipal

	Valor del AE-INMG	Valor de referencia (2)
INDICADOR DE INMIGRACIÓN (I-INMG) (3)	**20,60 %**	20,00%

(1) Área Estadística con concentraciones significativas de población inmigrante (AE-INMG)

(2) Valor que se ha tomado como referencia para este estudio

(3) Indicador de Inmigración: (I-INMG): Porcentaje de población nacida en países no pertenecientes a la UE-14, respecto a la población total. Se calcula restando al número total de nacidos en el extranjero, los nacidos en los países de la UE-14: Alemania; Austria; Bélgica; Dinamarca; Finlandia; Francia; Reino Unido; Grecia; Irlanda; Italia; Luxemburgo; Países Bajos; Portugal; y Suecia.

Datos sociodemográficos (Censo 2011)	Sección censal 2807904035		AE-INMG 2807905	
	Valores absolutos	%	Valores absolutos	%
Población total	1.475		12.185	
Población nacida en el extranjero total	445	30,17	3.035	24,91
Población nacida en el extranjero (excepto UE-15)	285	19,32	2.510	20,60

	Sección	AE-INMG	Municipio	Comunidad Autónoma	España
INDICADOR DE INMIGRACIÓN (I-INMG)	19,32	20,60	14,86	14,60	9,99
INDICADORES BÁSICOS DE VULNERABILIDAD URBANA (IBVU) (4)					
IBVU Estudios (5)	1,82	4,47	7,65	7,69	10,92
IBVU Vivienda (6)	12,81	3,28	7,23	4,40	6,99
IBVU Paro (7)	33,74	17,68	21,47	23,12	29,64

(4) Además del Indicador de Inmigración (I-INMG) se ofrecen los valores de los 3 Indicadores Básicos de Vulnerabilidad Urbana (IBVU) para poder analizar la situación de cada sección censal y AE-INMG en relación con los valores de referencia de vulnerabilidad para estos 3 indicadores.

(5) IBVU Estudios: Porcentaje de población analfabeta y sin estudios de 16 años o más, sobre el total de población de 16 años o más. Valor de referencia de vulnerabilidad (2011): 16,38%.

(6) IBVU Vivienda: Porcentaje de viviendas familiares (principales, secundarias, vacías) en edificios en estado en estado ruinoso, malo o deficiente, sobre el total de viviendas familiares (principales, secundarias, vacías). Valor de referencia de vulnerabilidad (2011): 17,50 %.

(7) IBVU Paro: Porcentaje de la población de 16 años o más en situación de paro, respecto al total de población activa de 16 años o más. Valor de referencia de vulnerabilidad (2011): 42,33 %.

Definiciones

ÁREA ESTADÍSTICA CON CONCENTRACIONES SIGNIFICATIVAS DE POBLACIÓN INMIGRANTE (AE-INMG)

Agrupación de secciones censales colindantes y de cierta homogeneidad urbanística, de entre 3.500 y 15.000 habitantes en las que el valor de Indicador de Inmigración (I-INMG) del conjunto supera el valor establecido como referencia (20%).

INDICADOR DE INMIGRACIÓN (I-INMG)

Porcentaje de población nacida en países no pertenecientes a la UE-14, respecto a la población total. Se calcula restando al número total de nacidos en el extranjero, los nacidos en los países de la UE-14: Alemania; Austria; Bélgica; Dinamarca; Finlandia; Francia; Reino Unido; Grecia; Irlanda; Italia; Luxemburgo; Países Bajos; Portugal; y Suecia.

Síntesis Metodológica

El cuerpo de estudio del Catálogo de Barrios Vulnerables de 2011 sigue el criterio establecido en los Catálogos anteriores: centrándose en los municipios mayores de 50.000 habitantes y capitales de provincia. Los trabajos del Catálogo de 2011, siguen la misma metodología que los de 1991, 2001, y 2006, con la única particularidad de que sólo identifican las Áreas Estadísticas Vulnerables, sin realizar el análisis urbanístico detallado que permitía identificar a partir de ellas los Barrios Vulnerables. En el Catálogo de 2011 se han delimitado AE-INMG (Área Estadística con concentraciones significativas de población inmigrante) y AEV (Áreas Estadísticas Vulnerables según los 3 Indicadores Básicos de Vulnerabilidad Urbana: IBVU Estudios, IBVU Vivienda o IBVU Paro). Estas delimitaciones son independientes y pueden superponerse para su análisis en el Visor del Catálogo.

En el caso del Indicador de Inmigración (I-INMG), para el desarrollo del estudio de 2011 se ha partido del análisis de la evolución de los Barrios con concentraciones significativas de población inmigrante identificados previamente en el año 2006, viendo primero si seguían o no cumpliendo esta condición en el año 2011. Posteriormente, se han identificado las nuevas Áreas Estadísticas con concentraciones significativas de población inmigrante (AE-INMG) no coincidentes con Barrios identificados en el Catálogo de 2006, incluyendo también las ciudades que no contaban con Barrios de este tipo en el año 2006.

Una vez identificadas las secciones censales que en 2011 superan los umbrales de referencia del Indicador de Inmigración (I-INMG), se procede a agrupar estas secciones en Áreas Estadísticas con concentraciones significativas de población inmigrante (AE-INMG).

La metodología detallada completa puede consultarse en:

https://apps.fomento.gob.es/BarriosVulnerables/static/adjunto/Sintesis_metodologica_general_catalogo_bbvv.pdf

Datos sociodemográficos (Censo 2011)	Sección censal 2807904037		AE-INMG 2807905	
	Valores absolutos	%	Valores absolutos	%
Población total	745		12.185	
Población nacida en el extranjero total	210	28,19	3.035	24,91
Población nacida en el extranjero (excepto UE-15)	170	22,82	2.510	20,60

	Sección	AE-INMG	Municipio	Comunidad Autónoma	España
INDICADOR DE INMIGRACIÓN (I-INMG)	22,82	20,60	14,86	14,60	9,99
INDICADORES BÁSICOS DE VULNERABILIDAD URBANA (IBVU) (4)					
IBVU Estudios (5)	0,00	4,47	7,65	7,69	10,92
IBVU Vivienda (6)	3,23	3,28	7,23	4,40	6,99
IBVU Paro (7)	13,64	17,68	21,47	23,12	29,64

(4) Además del Indicador de Inmigración (I-INMG) se ofrecen los valores de los 3 Indicadores Básicos de Vulnerabilidad Urbana (IBVU) para poder analizar la situación de cada sección censal y AE-INMG en relación con los valores de referencia de vulnerabilidad para estos 3 indicadores.

(5) IBVU Estudios: Porcentaje de población analfabeta y sin estudios de 16 años o más, sobre el total de población de 16 años o más. Valor de referencia de vulnerabilidad (2011): 16,38%.

(6) IBVU Vivienda: Porcentaje de viviendas familiares (principales, secundarias, vacías) en edificios en estado en estado ruinoso, malo o deficiente, sobre el total de viviendas familiares (principales, secundarias, vacías). Valor de referencia de vulnerabilidad (2011): 17,50 %.

(7) IBVU Paro: Porcentaje de la población de 16 años o más en situación de paro, respecto al total de población activa de 16 años o más. Valor de referencia de vulnerabilidad (2011): 42,33 %.

Definiciones

ÁREA ESTADÍSTICA CON CONCENTRACIONES SIGNIFICATIVAS DE POBLACIÓN INMIGRANTE (AE-INMG)

Agrupación de secciones censales colindantes y de cierta homogeneidad urbanística, de entre 3.500 y 15.000 habitantes en las que el valor de Indicador de Inmigración (I-INMG) del conjunto supera el valor establecido como referencia (20%).

INDICADOR DE INMIGRACIÓN (I-INMG)

Porcentaje de población nacida en países no pertenecientes a la UE-14, respecto a la población total. Se calcula restando al número total de nacidos en el extranjero, los nacidos en los países de la UE-14: Alemania; Austria; Bélgica; Dinamarca; Finlandia; Francia; Reino Unido; Grecia; Irlanda; Italia; Luxemburgo; Países Bajos; Portugal; y Suecia.

Síntesis Metodológica

El cuerpo de estudio del Catálogo de Barrios Vulnerables de 2011 sigue el criterio establecido en los Catálogos anteriores: centrándose en los municipios mayores de 50.000 habitantes y capitales de provincia. Los trabajos del Catálogo de 2011, siguen la misma metodología que los de 1991, 2001, y 2006, con la única particularidad de que sólo identifican las Áreas Estadísticas Vulnerables, sin realizar el análisis urbanístico detallado que permitía identificar a partir de ellas los Barrios Vulnerables. En el Catálogo de 2011 se han delimitado AE-INMG (Área Estadística con concentraciones significativas de población inmigrante) y AEV (Áreas Estadísticas Vulnerables según los 3 Indicadores Básicos de Vulnerabilidad Urbana: IBVU Estudios, IBVU Vivienda o IBVU Paro). Estas delimitaciones son independientes y pueden superponerse para su análisis en el Visor del Catálogo.

En el caso del Indicador de Inmigración (I-INMG), para el desarrollo del estudio de 2011 se ha partido del análisis de la evolución de los Barrios con concentraciones significativas de población inmigrante identificados previamente en el año 2006, viendo primero si seguían o no cumpliendo esta condición en el año 2011. Posteriormente, se han identificado las nuevas Áreas Estadísticas con concentraciones significativas de población inmigrante (AE-INMG) no coincidentes con Barrios identificados en el Catálogo de 2006, incluyendo también las ciudades que no contaban con Barrios de este tipo en el año 2006.

Una vez identificadas las secciones censales que en 2011 superan los umbrales de referencia del Indicador de Inmigración (I-INMG), se procede a agrupar estas secciones en Áreas Estadísticas con concentraciones significativas de población inmigrante (AE-INMG).

La metodología detallada completa puede consultarse en:

https://apps.fomento.gob.es/BarriosVulnerables/static/adjunto/Sintesis_metodologica_general_catalogo_bbvv.pdf

Datos sociodemográficos (Censo 2011)	Sección censal 2807904038		AE-INMG 2807905	
	Valores absolutos	%	Valores absolutos	%
Población total	945		12.185	
Población nacida en el extranjero total	165	17,46	3.035	24,91
Población nacida en el extranjero (excepto UE-15)	145	15,34	2.510	20,60

	Sección	AE-INMG	Municipio	Comunidad Autónoma	España
INDICADOR DE INMIGRACIÓN (I-INMG)	15,34	20,60	14,86	14,60	9,99
INDICADORES BÁSICOS DE VULNERABILIDAD URBANA (IBVU) (4)					
IBVU Estudios (5)	3,14	4,47	7,65	7,69	10,92
IBVU Vivienda (6)	0,00	3,28	7,23	4,40	6,99
IBVU Paro (7)	7,08	17,68	21,47	23,12	29,64

(4) Además del Indicador de Inmigración (I-INMG) se ofrecen los valores de los 3 Indicadores Básicos de Vulnerabilidad Urbana (IBVU) para poder analizar la situación de cada sección censal y AE-INMG en relación con los valores de referencia de vulnerabilidad para estos 3 indicadores.

(5) IBVU Estudios: Porcentaje de población analfabeta y sin estudios de 16 años o más, sobre el total de población de 16 años o más. Valor de referencia de vulnerabilidad (2011): 16,38%.

(6) IBVU Vivienda: Porcentaje de viviendas familiares (principales, secundarias, vacías) en edificios en estado en estado ruinoso, malo o deficiente, sobre el total de viviendas familiares (principales, secundarias, vacías). Valor de referencia de vulnerabilidad (2011): 17,50 %.

(7) IBVU Paro: Porcentaje de la población de 16 años o más en situación de paro, respecto al total de población activa de 16 años o más. Valor de referencia de vulnerabilidad (2011): 42,33 %.

Definiciones

ÁREA ESTADÍSTICA CON CONCENTRACIONES SIGNIFICATIVAS DE POBLACIÓN INMIGRANTE (AE-INMG)

Agrupación de secciones censales colindantes y de cierta homogeneidad urbanística, de entre 3.500 y 15.000 habitantes en las que el valor de Indicador de Inmigración (I-INMG) del conjunto supera el valor establecido como referencia (20%).

INDICADOR DE INMIGRACIÓN (I-INMG)

Porcentaje de población nacida en países no pertenecientes a la UE-14, respecto a la población total. Se calcula restando al número total de nacidos en el extranjero, los nacidos en los países de la UE-14: Alemania; Austria; Bélgica; Dinamarca; Finlandia; Francia; Reino Unido; Grecia; Irlanda; Italia; Luxemburgo; Países Bajos; Portugal; y Suecia.

Síntesis Metodológica

El cuerpo de estudio del Catálogo de Barrios Vulnerables de 2011 sigue el criterio establecido en los Catálogos anteriores: centrándose en los municipios mayores de 50.000 habitantes y capitales de provincia. Los trabajos del Catálogo de 2011, siguen la misma metodología que los de 1991, 2001, y 2006, con la única particularidad de que sólo identifican las Áreas Estadísticas Vulnerables, sin realizar el análisis urbanístico detallado que permitía identificar a partir de ellas los Barrios Vulnerables. En el Catálogo de 2011 se han delimitado AE-INMG (Área Estadística con concentraciones significativas de población inmigrante) y AEV (Áreas Estadísticas Vulnerables según los 3 Indicadores Básicos de Vulnerabilidad Urbana: IBVU Estudios, IBVU Vivienda o IBVU Paro). Estas delimitaciones son independientes y pueden superponerse para su análisis en el Visor del Catálogo.

En el caso del Indicador de Inmigración (I-INMG), para el desarrollo del estudio de 2011 se ha partido del análisis de la evolución de los Barrios con concentraciones significativas de población inmigrante identificados previamente en el año 2006, viendo primero si seguían o no cumpliendo esta condición en el año 2011. Posteriormente, se han identificado las nuevas Áreas Estadísticas con concentraciones significativas de población inmigrante (AE-INMG) no coincidentes con Barrios identificados en el Catálogo de 2006, incluyendo también las ciudades que no contaban con Barrios de este tipo en el año 2006.

Una vez identificadas las secciones censales que en 2011 superan los umbrales de referencia del Indicador de Inmigración (I-INMG), se procede a agrupar estas secciones en Áreas Estadísticas con concentraciones significativas de población inmigrante (AE-INMG).

La metodología detallada completa puede consultarse en:

https://apps.fomento.gob.es/BarriosVulnerables/static/adjunto/Sintesis_metodologica_general_catalogo_bbvv.pdf

Datos sociodemográficos (Censo 2011)	Sección censal 2807904046		AE-INMG 2807905	
	Valores absolutos	%	Valores absolutos	%
Población total	655		12.185	
Población nacida en el extranjero total	155	23,66	3.035	24,91
Población nacida en el extranjero (excepto UE-15)	155	23,66	2.510	20,60

	Sección	AE-INMG	Municipio	Comunidad Autónoma	España
INDICADOR DE INMIGRACIÓN (I-INMG)	23,66	20,60	14,86	14,60	9,99
INDICADORES BÁSICOS DE VULNERABILIDAD URBANA (IBVU) (4)					
IBVU Estudios (5)	7,26	4,47	7,65	7,69	10,92
IBVU Vivienda (6)	0,00	3,28	7,23	4,40	6,99
IBVU Paro (7)	35,71	17,68	21,47	23,12	29,64

(4) Además del Indicador de Inmigración (I-INMG) se ofrecen los valores de los 3 Indicadores Básicos de Vulnerabilidad Urbana (IBVU) para poder analizar la situación de cada sección censal y AE-INMG en relación con los valores de referencia de vulnerabilidad para estos 3 indicadores.

(5) IBVU Estudios: Porcentaje de población analfabeta y sin estudios de 16 años o más, sobre el total de población de 16 años o más. Valor de referencia de vulnerabilidad (2011): 16,38%.

(6) IBVU Vivienda: Porcentaje de viviendas familiares (principales, secundarias, vacías) en edificios en estado en estado ruinoso, malo o deficiente, sobre el total de viviendas familiares (principales, secundarias, vacías). Valor de referencia de vulnerabilidad (2011): 17,50 %.

(7) IBVU Paro: Porcentaje de la población de 16 años o más en situación de paro, respecto al total de población activa de 16 años o más. Valor de referencia de vulnerabilidad (2011): 42,33 %.

Definiciones

ÁREA ESTADÍSTICA CON CONCENTRACIONES SIGNIFICATIVAS DE POBLACIÓN INMIGRANTE (AE-INMG)

Agrupación de secciones censales colindantes y de cierta homogeneidad urbanística, de entre 3.500 y 15.000 habitantes en las que el valor de Indicador de Inmigración (I-INMG) del conjunto supera el valor establecido como referencia (20%).

INDICADOR DE INMIGRACIÓN (I-INMG)

Porcentaje de población nacida en países no pertenecientes a la UE-14, respecto a la población total. Se calcula restando al número total de nacidos en el extranjero, los nacidos en los países de la UE-14: Alemania; Austria; Bélgica; Dinamarca; Finlandia; Francia; Reino Unido; Grecia; Irlanda; Italia; Luxemburgo; Países Bajos; Portugal; y Suecia.

Síntesis Metodológica

El cuerpo de estudio del Catálogo de Barrios Vulnerables de 2011 sigue el criterio establecido en los Catálogos anteriores: centrándose en los municipios mayores de 50.000 habitantes y capitales de provincia. Los trabajos del Catálogo de 2011, siguen la misma metodología que los de 1991, 2001, y 2006, con la única particularidad de que sólo identifican las Áreas Estadísticas Vulnerables, sin realizar el análisis urbanístico detallado que permitía identificar a partir de ellas los Barrios Vulnerables. En el Catálogo de 2011 se han delimitado AE-INMG (Área Estadística con concentraciones significativas de población inmigrante) y AEV (Áreas Estadísticas Vulnerables según los 3 Indicadores Básicos de Vulnerabilidad Urbana: IBVU Estudios, IBVU Vivienda o IBVU Paro). Estas delimitaciones son independientes y pueden superponerse para su análisis en el Visor del Catálogo.

En el caso del Indicador de Inmigración (I-INMG), para el desarrollo del estudio de 2011 se ha partido del análisis de la evolución de los Barrios con concentraciones significativas de población inmigrante identificados previamente en el año 2006, viendo primero si seguían o no cumpliendo esta condición en el año 2011. Posteriormente, se han identificado las nuevas Áreas Estadísticas con concentraciones significativas de población inmigrante (AE-INMG) no coincidentes con Barrios identificados en el Catálogo de 2006, incluyendo también las ciudades que no contaban con Barrios de este tipo en el año 2006.

Una vez identificadas las secciones censales que en 2011 superan los umbrales de referencia del Indicador de Inmigración (I-INMG), se procede a agrupar estas secciones en Áreas Estadísticas con concentraciones significativas de población inmigrante (AE-INMG).

La metodología detallada completa puede consultarse en:

https://apps.fomento.gob.es/BarriosVulnerables/static/adjunto/Sintesis_metodologica_general_catalogo_bbvv.pdf

Datos sociodemográficos (Censo 2011)	Sección censal 2807904048		AE-INMG 2807905	
	Valores absolutos	%	Valores absolutos	%
Población total	920		12.185	
Población nacida en el extranjero total	230	25,00	3.035	24,91
Población nacida en el extranjero (excepto UE-15)	225	24,46	2.510	20,60

	Sección	AE-INMG	Municipio	Comunidad Autónoma	España
INDICADOR DE INMIGRACIÓN (I-INMG)	24,46	20,60	14,86	14,60	9,99
INDICADORES BÁSICOS DE VULNERABILIDAD URBANA (IBVU) (4)					
IBVU Estudios (5)	4,22	4,47	7,65	7,69	10,92
IBVU Vivienda (6)	0,00	3,28	7,23	4,40	6,99
IBVU Paro (7)	8,00	17,68	21,47	23,12	29,64

(4) Además del Indicador de Inmigración (I-INMG) se ofrecen los valores de los 3 Indicadores Básicos de Vulnerabilidad Urbana (IBVU) para poder analizar la situación de cada sección censal y AE-INMG en relación con los valores de referencia de vulnerabilidad para estos 3 indicadores.

(5) IBVU Estudios: Porcentaje de población analfabeta y sin estudios de 16 años o más, sobre el total de población de 16 años o más. Valor de referencia de vulnerabilidad (2011): 16,38%.

(6) IBVU Vivienda: Porcentaje de viviendas familiares (principales, secundarias, vacías) en edificios en estado en estado ruinoso, malo o deficiente, sobre el total de viviendas familiares (principales, secundarias, vacías). Valor de referencia de vulnerabilidad (2011): 17,50 %.

(7) IBVU Paro: Porcentaje de la población de 16 años o más en situación de paro, respecto al total de población activa de 16 años o más. Valor de referencia de vulnerabilidad (2011): 42,33 %.

Definiciones

ÁREA ESTADÍSTICA CON CONCENTRACIONES SIGNIFICATIVAS DE POBLACIÓN INMIGRANTE (AE-INMG)

Agrupación de secciones censales colindantes y de cierta homogeneidad urbanística, de entre 3.500 y 15.000 habitantes en las que el valor de Indicador de Inmigración (I-INMG) del conjunto supera el valor establecido como referencia (20%).

INDICADOR DE INMIGRACIÓN (I-INMG)

Porcentaje de población nacida en países no pertenecientes a la UE-14, respecto a la población total. Se calcula restando al número total de nacidos en el extranjero, los nacidos en los países de la UE-14: Alemania; Austria; Bélgica; Dinamarca; Finlandia; Francia; Reino Unido; Grecia; Irlanda; Italia; Luxemburgo; Países Bajos; Portugal; y Suecia.

Síntesis Metodológica

El cuerpo de estudio del Catálogo de Barrios Vulnerables de 2011 sigue el criterio establecido en los Catálogos anteriores: centrándose en los municipios mayores de 50.000 habitantes y capitales de provincia. Los trabajos del Catálogo de 2011, siguen la misma metodología que los de 1991, 2001, y 2006, con la única particularidad de que sólo identifican las Áreas Estadísticas Vulnerables, sin realizar el análisis urbanístico detallado que permitía identificar a partir de ellas los Barrios Vulnerables. En el Catálogo de 2011 se han delimitado AE-INMG (Área Estadística con concentraciones significativas de población inmigrante) y AEV (Áreas Estadísticas Vulnerables según los 3 Indicadores Básicos de Vulnerabilidad Urbana: IBVU Estudios, IBVU Vivienda o IBVU Paro). Estas delimitaciones son independientes y pueden superponerse para su análisis en el Visor del Catálogo.

En el caso del Indicador de Inmigración (I-INMG), para el desarrollo del estudio de 2011 se ha partido del análisis de la evolución de los Barrios con concentraciones significativas de población inmigrante identificados previamente en el año 2006, viendo primero si seguían o no cumpliendo esta condición en el año 2011. Posteriormente, se han identificado las nuevas Áreas Estadísticas con concentraciones significativas de población inmigrante (AE-INMG) no coincidentes con Barrios identificados en el Catálogo de 2006, incluyendo también las ciudades que no contaban con Barrios de este tipo en el año 2006.

Una vez identificadas las secciones censales que en 2011 superan los umbrales de referencia del Indicador de Inmigración (I-INMG), se procede a agrupar estas secciones en Áreas Estadísticas con concentraciones significativas de población inmigrante (AE-INMG).

La metodología detallada completa puede consultarse en:

https://apps.fomento.gob.es/BarriosVulnerables/static/adjunto/Sintesis_metodologica_general_catalogo_bbvv.pdf

Datos sociodemográficos (Censo 2011)	Sección censal 2807904049		AE-INMG 2807905	
	Valores absolutos	%	Valores absolutos	%
Población total	1.355		12.185	
Población nacida en el extranjero total	395	29,15	3.035	24,91
Población nacida en el extranjero (excepto UE-15)	350	25,83	2.510	20,60

	Sección	AE-INMG	Municipio	Comunidad Autónoma	España
INDICADOR DE INMIGRACIÓN (I-INMG)	25,83	20,60	14,86	14,60	9,99
INDICADORES BÁSICOS DE VULNERABILIDAD URBANA (IBVU) (4)					
IBVU Estudios (5)	2,07	4,47	7,65	7,69	10,92
IBVU Vivienda (6)	6,88	3,28	7,23	4,40	6,99
IBVU Paro (7)	14,62	17,68	21,47	23,12	29,64

(4) Además del Indicador de Inmigración (I-INMG) se ofrecen los valores de los 3 Indicadores Básicos de Vulnerabilidad Urbana (IBVU) para poder analizar la situación de cada sección censal y AE-INMG en relación con los valores de referencia de vulnerabilidad para estos 3 indicadores.

(5) IBVU Estudios: Porcentaje de población analfabeta y sin estudios de 16 años o más, sobre el total de población de 16 años o más. Valor de referencia de vulnerabilidad (2011): 16,38%.

(6) IBVU Vivienda: Porcentaje de viviendas familiares (principales, secundarias, vacías) en edificios en estado en estado ruinoso, malo o deficiente, sobre el total de viviendas familiares (principales, secundarias, vacías). Valor de referencia de vulnerabilidad (2011): 17,50 %.

(7) IBVU Paro: Porcentaje de la población de 16 años o más en situación de paro, respecto al total de población activa de 16 años o más. Valor de referencia de vulnerabilidad (2011): 42,33 %.

Definiciones

ÁREA ESTADÍSTICA CON CONCENTRACIONES SIGNIFICATIVAS DE POBLACIÓN INMIGRANTE (AE-INMG)

Agrupación de secciones censales colindantes y de cierta homogeneidad urbanística, de entre 3.500 y 15.000 habitantes en las que el valor de Indicador de Inmigración (I-INMG) del conjunto supera el valor establecido como referencia (20%).

INDICADOR DE INMIGRACIÓN (I-INMG)

Porcentaje de población nacida en países no pertenecientes a la UE-14, respecto a la población total. Se calcula restando al número total de nacidos en el extranjero, los nacidos en los países de la UE-14: Alemania; Austria; Bélgica; Dinamarca; Finlandia; Francia; Reino Unido; Grecia; Irlanda; Italia; Luxemburgo; Países Bajos; Portugal; y Suecia.

Síntesis Metodológica

El cuerpo de estudio del Catálogo de Barrios Vulnerables de 2011 sigue el criterio establecido en los Catálogos anteriores: centrándose en los municipios mayores de 50.000 habitantes y capitales de provincia. Los trabajos del Catálogo de 2011, siguen la misma metodología que los de 1991, 2001, y 2006, con la única particularidad de que sólo identifican las Áreas Estadísticas Vulnerables, sin realizar el análisis urbanístico detallado que permitía identificar a partir de ellas los Barrios Vulnerables. En el Catálogo de 2011 se han delimitado AE-INMG (Área Estadística con concentraciones significativas de población inmigrante) y AEV (Áreas Estadísticas Vulnerables según los 3 Indicadores Básicos de Vulnerabilidad Urbana: IBVU Estudios, IBVU Vivienda o IBVU Paro). Estas delimitaciones son independientes y pueden superponerse para su análisis en el Visor del Catálogo.

En el caso del Indicador de Inmigración (I-INMG), para el desarrollo del estudio de 2011 se ha partido del análisis de la evolución de los Barrios con concentraciones significativas de población inmigrante identificados previamente en el año 2006, viendo primero si seguían o no cumpliendo esta condición en el año 2011. Posteriormente, se han identificado las nuevas Áreas Estadísticas con concentraciones significativas de población inmigrante (AE-INMG) no coincidentes con Barrios identificados en el Catálogo de 2006, incluyendo también las ciudades que no contaban con Barrios de este tipo en el año 2006.

Una vez identificadas las secciones censales que en 2011 superan los umbrales de referencia del Indicador de Inmigración (I-INMG), se procede a agrupar estas secciones en Áreas Estadísticas con concentraciones significativas de población inmigrante (AE-INMG).

La metodología detallada completa puede consultarse en:

https://apps.fomento.gob.es/BarriosVulnerables/static/adjunto/Sintesis_metodologica_general_catalogo_bbvv.pdf

Datos sociodemográficos (Censo 2011)	Sección censal 2807904050		AE-INMG 2807905	
	Valores absolutos	%	Valores absolutos	%
Población total	590		12.185	
Población nacida en el extranjero total	175	29,66	3.035	24,91
Población nacida en el extranjero (excepto UE-15)	130	22,03	2.510	20,60

	Sección	AE-INMG	Municipio	Comunidad Autónoma	España
INDICADOR DE INMIGRACIÓN (I-INMG)	22,03	20,60	14,86	14,60	9,99
INDICADORES BÁSICOS DE VULNERABILIDAD URBANA (IBVU) (4)					
IBVU Estudios (5)	6,14	4,47	7,65	7,69	10,92
IBVU Vivienda (6)	0,00	3,28	7,23	4,40	6,99
IBVU Paro (7)	16,67	17,68	21,47	23,12	29,64

(4) Además del Indicador de Inmigración (I-INMG) se ofrecen los valores de los 3 Indicadores Básicos de Vulnerabilidad Urbana (IBVU) para poder analizar la situación de cada sección censal y AE-INMG en relación con los valores de referencia de vulnerabilidad para estos 3 indicadores.

(5) IBVU Estudios: Porcentaje de población analfabeta y sin estudios de 16 años o más, sobre el total de población de 16 años o más. Valor de referencia de vulnerabilidad (2011): 16,38%.

(6) IBVU Vivienda: Porcentaje de viviendas familiares (principales, secundarias, vacías) en edificios en estado en estado ruinoso, malo o deficiente, sobre el total de viviendas familiares (principales, secundarias, vacías). Valor de referencia de vulnerabilidad (2011): 17,50 %.

(7) IBVU Paro: Porcentaje de la población de 16 años o más en situación de paro, respecto al total de población activa de 16 años o más. Valor de referencia de vulnerabilidad (2011): 42,33 %.

Definiciones

ÁREA ESTADÍSTICA CON CONCENTRACIONES SIGNIFICATIVAS DE POBLACIÓN INMIGRANTE (AE-INMG)

Agrupación de secciones censales colindantes y de cierta homogeneidad urbanística, de entre 3.500 y 15.000 habitantes en las que el valor de Indicador de Inmigración (I-INMG) del conjunto supera el valor establecido como referencia (20%).

INDICADOR DE INMIGRACIÓN (I-INMG)

Porcentaje de población nacida en países no pertenecientes a la UE-14, respecto a la población total. Se calcula restando al número total de nacidos en el extranjero, los nacidos en los países de la UE-14: Alemania; Austria; Bélgica; Dinamarca; Finlandia; Francia; Reino Unido; Grecia; Irlanda; Italia; Luxemburgo; Países Bajos; Portugal; y Suecia.

Síntesis Metodológica

El cuerpo de estudio del Catálogo de Barrios Vulnerables de 2011 sigue el criterio establecido en los Catálogos anteriores: centrándose en los municipios mayores de 50.000 habitantes y capitales de provincia. Los trabajos del Catálogo de 2011, siguen la misma metodología que los de 1991, 2001, y 2006, con la única particularidad de que sólo identifican las Áreas Estadísticas Vulnerables, sin realizar el análisis urbanístico detallado que permitía identificar a partir de ellas los Barrios Vulnerables. En el Catálogo de 2011 se han delimitado AE-INMG (Área Estadística con concentraciones significativas de población inmigrante) y AEV (Áreas Estadísticas Vulnerables según los 3 Indicadores Básicos de Vulnerabilidad Urbana: IBVU Estudios, IBVU Vivienda o IBVU Paro). Estas delimitaciones son independientes y pueden superponerse para su análisis en el Visor del Catálogo.

En el caso del Indicador de Inmigración (I-INMG), para el desarrollo del estudio de 2011 se ha partido del análisis de la evolución de los Barrios con concentraciones significativas de población inmigrante identificados previamente en el año 2006, viendo primero si seguían o no cumpliendo esta condición en el año 2011. Posteriormente, se han identificado las nuevas Áreas Estadísticas con concentraciones significativas de población inmigrante (AE-INMG) no coincidentes con Barrios identificados en el Catálogo de 2006, incluyendo también las ciudades que no contaban con Barrios de este tipo en el año 2006.

Una vez identificadas las secciones censales que en 2011 superan los umbrales de referencia del Indicador de Inmigración (I-INMG), se procede a agrupar estas secciones en Áreas Estadísticas con concentraciones significativas de población inmigrante (AE-INMG).

La metodología detallada completa puede consultarse en:

https://apps.fomento.gob.es/BarriosVulnerables/static/adjunto/Sintesis_metodologica_general_catalogo_bbvv.pdf

Datos sociodemográficos (Censo 2011)	Sección censal 2807904051		AE-INMG 2807905	
	Valores absolutos	%	Valores absolutos	%
Población total	1.245		12.185	
Población nacida en el extranjero total	295	23,69	3.035	24,91
Población nacida en el extranjero (excepto UE-15)	265	21,29	2.510	20,60

	Sección	AE-INMG	Municipio	Comunidad Autónoma	España
INDICADOR DE INMIGRACIÓN (I-INMG)	21,29	20,60	14,86	14,60	9,99
INDICADORES BÁSICOS DE VULNERABILIDAD URBANA (IBVU) (4)					
IBVU Estudios (5)	3,59	4,47	7,65	7,69	10,92
IBVU Vivienda (6)	3,18	3,28	7,23	4,40	6,99
IBVU Paro (7)	8,57	17,68	21,47	23,12	29,64

(4) Además del Indicador de Inmigración (I-INMG) se ofrecen los valores de los 3 Indicadores Básicos de Vulnerabilidad Urbana (IBVU) para poder analizar la situación de cada sección censal y AE-INMG en relación con los valores de referencia de vulnerabilidad para estos 3 indicadores.

(5) IBVU Estudios: Porcentaje de población analfabeta y sin estudios de 16 años o más, sobre el total de población de 16 años o más. Valor de referencia de vulnerabilidad (2011): 16,38%.

(6) IBVU Vivienda: Porcentaje de viviendas familiares (principales, secundarias, vacías) en edificios en estado en estado ruinoso, malo o deficiente, sobre el total de viviendas familiares (principales, secundarias, vacías). Valor de referencia de vulnerabilidad (2011): 17,50 %.

(7) IBVU Paro: Porcentaje de la población de 16 años o más en situación de paro, respecto al total de población activa de 16 años o más. Valor de referencia de vulnerabilidad (2011): 42,33 %.

Definiciones

ÁREA ESTADÍSTICA CON CONCENTRACIONES SIGNIFICATIVAS DE POBLACIÓN INMIGRANTE (AE-INMG)

Agrupación de secciones censales colindantes y de cierta homogeneidad urbanística, de entre 3.500 y 15.000 habitantes en las que el valor de Indicador de Inmigración (I-INMG) del conjunto supera el valor establecido como referencia (20%).

INDICADOR DE INMIGRACIÓN (I-INMG)

Porcentaje de población nacida en países no pertenecientes a la UE-14, respecto a la población total. Se calcula restando al número total de nacidos en el extranjero, los nacidos en los países de la UE-14: Alemania; Austria; Bélgica; Dinamarca; Finlandia; Francia; Reino Unido; Grecia; Irlanda; Italia; Luxemburgo; Países Bajos; Portugal; y Suecia.

Síntesis Metodológica

El cuerpo de estudio del Catálogo de Barrios Vulnerables de 2011 sigue el criterio establecido en los Catálogos anteriores: centrándose en los municipios mayores de 50.000 habitantes y capitales de provincia. Los trabajos del Catálogo de 2011, siguen la misma metodología que los de 1991, 2001, y 2006, con la única particularidad de que sólo identifican las Áreas Estadísticas Vulnerables, sin realizar el análisis urbanístico detallado que permitía identificar a partir de ellas los Barrios Vulnerables. En el Catálogo de 2011 se han delimitado AE-INMG (Área Estadística con concentraciones significativas de población inmigrante) y AEV (Áreas Estadísticas Vulnerables según los 3 Indicadores Básicos de Vulnerabilidad Urbana: IBVU Estudios, IBVU Vivienda o IBVU Paro). Estas delimitaciones son independientes y pueden superponerse para su análisis en el Visor del Catálogo.

En el caso del Indicador de Inmigración (I-INMG), para el desarrollo del estudio de 2011 se ha partido del análisis de la evolución de los Barrios con concentraciones significativas de población inmigrante identificados previamente en el año 2006, viendo primero si seguían o no cumpliendo esta condición en el año 2011. Posteriormente, se han identificado las nuevas Áreas Estadísticas con concentraciones significativas de población inmigrante (AE-INMG) no coincidentes con Barrios identificados en el Catálogo de 2006, incluyendo también las ciudades que no contaban con Barrios de este tipo en el año 2006.

Una vez identificadas las secciones censales que en 2011 superan los umbrales de referencia del Indicador de Inmigración (I-INMG), se procede a agrupar estas secciones en Áreas Estadísticas con concentraciones significativas de población inmigrante (AE-INMG).

La metodología detallada completa puede consultarse en:

https://apps.fomento.gob.es/BarriosVulnerables/static/adjunto/Sintesis_metodologica_general_catalogo_bbvv.pdf

Datos sociodemográficos (Censo 2011)	Sección censal 2807904052		AE-INMG 2807905	
	Valores absolutos	%	Valores absolutos	%
Población total	1.145		12.185	
Población nacida en el extranjero total	205	17,90	3.035	24,91
Población nacida en el extranjero (excepto UE-15)	185	16,16	2.510	20,60

	Sección	AE-INMG	Municipio	Comunidad Autónoma	España
INDICADOR DE INMIGRACIÓN (I-INMG)	16,16	20,60	14,86	14,60	9,99
INDICADORES BÁSICOS DE VULNERABILIDAD URBANA (IBVU) (4)					
IBVU Estudios (5)	4,83	4,47	7,65	7,69	10,92
IBVU Vivienda (6)	0,00	3,28	7,23	4,40	6,99
IBVU Paro (7)	13,08	17,68	21,47	23,12	29,64

(4) Además del Indicador de Inmigración (I-INMG) se ofrecen los valores de los 3 Indicadores Básicos de Vulnerabilidad Urbana (IBVU) para poder analizar la situación de cada sección censal y AE-INMG en relación con los valores de referencia de vulnerabilidad para estos 3 indicadores.

(5) IBVU Estudios: Porcentaje de población analfabeta y sin estudios de 16 años o más, sobre el total de población de 16 años o más. Valor de referencia de vulnerabilidad (2011): 16,38%.

(6) IBVU Vivienda: Porcentaje de viviendas familiares (principales, secundarias, vacías) en edificios en estado en estado ruinoso, malo o deficiente, sobre el total de viviendas familiares (principales, secundarias, vacías). Valor de referencia de vulnerabilidad (2011): 17,50 %.

(7) IBVU Paro: Porcentaje de la población de 16 años o más en situación de paro, respecto al total de población activa de 16 años o más. Valor de referencia de vulnerabilidad (2011): 42,33 %.

Definiciones

ÁREA ESTADÍSTICA CON CONCENTRACIONES SIGNIFICATIVAS DE POBLACIÓN INMIGRANTE (AE-INMG)

Agrupación de secciones censales colindantes y de cierta homogeneidad urbanística, de entre 3.500 y 15.000 habitantes en las que el valor de Indicador de Inmigración (I-INMG) del conjunto supera el valor establecido como referencia (20%).

INDICADOR DE INMIGRACIÓN (I-INMG)

Porcentaje de población nacida en países no pertenecientes a la UE-14, respecto a la población total. Se calcula restando al número total de nacidos en el extranjero, los nacidos en los países de la UE-14: Alemania; Austria; Bélgica; Dinamarca; Finlandia; Francia; Reino Unido; Grecia; Irlanda; Italia; Luxemburgo; Países Bajos; Portugal; y Suecia.

Síntesis Metodológica

El cuerpo de estudio del Catálogo de Barrios Vulnerables de 2011 sigue el criterio establecido en los Catálogos anteriores: centrándose en los municipios mayores de 50.000 habitantes y capitales de provincia. Los trabajos del Catálogo de 2011, siguen la misma metodología que los de 1991, 2001, y 2006, con la única particularidad de que sólo identifican las Áreas Estadísticas Vulnerables, sin realizar el análisis urbanístico detallado que permitía identificar a partir de ellas los Barrios Vulnerables. En el Catálogo de 2011 se han delimitado AE-INMG (Área Estadística con concentraciones significativas de población inmigrante) y AEV (Áreas Estadísticas Vulnerables según los 3 Indicadores Básicos de Vulnerabilidad Urbana: IBVU Estudios, IBVU Vivienda o IBVU Paro). Estas delimitaciones son independientes y pueden superponerse para su análisis en el Visor del Catálogo.

En el caso del Indicador de Inmigración (I-INMG), para el desarrollo del estudio de 2011 se ha partido del análisis de la evolución de los Barrios con concentraciones significativas de población inmigrante identificados previamente en el año 2006, viendo primero si seguían o no cumpliendo esta condición en el año 2011. Posteriormente, se han identificado las nuevas Áreas Estadísticas con concentraciones significativas de población inmigrante (AE-INMG) no coincidentes con Barrios identificados en el Catálogo de 2006, incluyendo también las ciudades que no contaban con Barrios de este tipo en el año 2006.

Una vez identificadas las secciones censales que en 2011 superan los umbrales de referencia del Indicador de Inmigración (I-INMG), se procede a agrupar estas secciones en Áreas Estadísticas con concentraciones significativas de población inmigrante (AE-INMG).

La metodología detallada completa puede consultarse en:

https://apps.fomento.gob.es/BarriosVulnerables/static/adjunto/Sintesis_metodologica_general_catalogo_bbvv.pdf

Datos sociodemográficos (Censo 2011)	Sección censal 2807904056		AE-INMG 2807905	
	Valores absolutos	%	Valores absolutos	%
Población total	1.630		12.185	
Población nacida en el extranjero total	440	26,99	3.035	24,91
Población nacida en el extranjero (excepto UE-15)	390	23,93	2.510	20,60

	Sección	AE-INMG	Municipio	Comunidad Autónoma	España
INDICADOR DE INMIGRACIÓN (I-INMG)	23,93	20,60	14,86	14,60	9,99
INDICADORES BÁSICOS DE VULNERABILIDAD URBANA (IBVU) (4)					
IBVU Estudios (5)	5,08	4,47	7,65	7,69	10,92
IBVU Vivienda (6)	0,00	3,28	7,23	4,40	6,99
IBVU Paro (7)	21,18	17,68	21,47	23,12	29,64

(4) Además del Indicador de Inmigración (I-INMG) se ofrecen los valores de los 3 Indicadores Básicos de Vulnerabilidad Urbana (IBVU) para poder analizar la situación de cada sección censal y AE-INMG en relación con los valores de referencia de vulnerabilidad para estos 3 indicadores.

(5) IBVU Estudios: Porcentaje de población analfabeta y sin estudios de 16 años o más, sobre el total de población de 16 años o más. Valor de referencia de vulnerabilidad (2011): 16,38%.

(6) IBVU Vivienda: Porcentaje de viviendas familiares (principales, secundarias, vacías) en edificios en estado en estado ruinoso, malo o deficiente, sobre el total de viviendas familiares (principales, secundarias, vacías). Valor de referencia de vulnerabilidad (2011): 17,50 %.

(7) IBVU Paro: Porcentaje de la población de 16 años o más en situación de paro, respecto al total de población activa de 16 años o más. Valor de referencia de vulnerabilidad (2011): 42,33 %.

Definiciones

ÁREA ESTADÍSTICA CON CONCENTRACIONES SIGNIFICATIVAS DE POBLACIÓN INMIGRANTE (AE-INMG)

Agrupación de secciones censales colindantes y de cierta homogeneidad urbanística, de entre 3.500 y 15.000 habitantes en las que el valor de Indicador de Inmigración (I-INMG) del conjunto supera el valor establecido como referencia (20%).

INDICADOR DE INMIGRACIÓN (I-INMG)

Porcentaje de población nacida en países no pertenecientes a la UE-14, respecto a la población total. Se calcula restando al número total de nacidos en el extranjero, los nacidos en los países de la UE-14: Alemania; Austria; Bélgica; Dinamarca; Finlandia; Francia; Reino Unido; Grecia; Irlanda; Italia; Luxemburgo; Países Bajos; Portugal; y Suecia.

Síntesis Metodológica

El cuerpo de estudio del Catálogo de Barrios Vulnerables de 2011 sigue el criterio establecido en los Catálogos anteriores: centrándose en los municipios mayores de 50.000 habitantes y capitales de provincia. Los trabajos del Catálogo de 2011, siguen la misma metodología que los de 1991, 2001, y 2006, con la única particularidad de que sólo identifican las Áreas Estadísticas Vulnerables, sin realizar el análisis urbanístico detallado que permitía identificar a partir de ellas los Barrios Vulnerables. En el Catálogo de 2011 se han delimitado AE-INMG (Área Estadística con concentraciones significativas de población inmigrante) y AEV (Áreas Estadísticas Vulnerables según los 3 Indicadores Básicos de Vulnerabilidad Urbana: IBVU Estudios, IBVU Vivienda o IBVU Paro). Estas delimitaciones son independientes y pueden superponerse para su análisis en el Visor del Catálogo.

En el caso del Indicador de Inmigración (I-INMG), para el desarrollo del estudio de 2011 se ha partido del análisis de la evolución de los Barrios con concentraciones significativas de población inmigrante identificados previamente en el año 2006, viendo primero si seguían o no cumpliendo esta condición en el año 2011. Posteriormente, se han identificado las nuevas Áreas Estadísticas con concentraciones significativas de población inmigrante (AE-INMG) no coincidentes con Barrios identificados en el Catálogo de 2006, incluyendo también las ciudades que no contaban con Barrios de este tipo en el año 2006.

Una vez identificadas las secciones censales que en 2011 superan los umbrales de referencia del Indicador de Inmigración (I-INMG), se procede a agrupar estas secciones en Áreas Estadísticas con concentraciones significativas de población inmigrante (AE-INMG).

La metodología detallada completa puede consultarse en:

https://apps.fomento.gob.es/BarriosVulnerables/static/adjunto/Sintesis_metodologica_general_catalogo_bbvv.pdf

Datos sociodemográficos (Censo 2011)	Sección censal 2807904057		AE-INMG 2807905	
	Valores absolutos	%	Valores absolutos	%
Población total	1.480		12.185	
Población nacida en el extranjero total	320	21,62	3.035	24,91
Población nacida en el extranjero (excepto UE-15)	210	14,19	2.510	20,60

	Sección	AE-INMG	Municipio	Comunidad Autónoma	España
INDICADOR DE INMIGRACIÓN (I-INMG)	14,19	20,60	14,86	14,60	9,99
INDICADORES BÁSICOS DE VULNERABILIDAD URBANA (IBVU) (4)					
IBVU Estudios (5)	9,86	4,47	7,65	7,69	10,92
IBVU Vivienda (6)	1,30	3,28	7,23	4,40	6,99
IBVU Paro (7)	18,14	17,68	21,47	23,12	29,64

(4) Además del Indicador de Inmigración (I-INMG) se ofrecen los valores de los 3 Indicadores Básicos de Vulnerabilidad Urbana (IBVU) para poder analizar la situación de cada sección censal y AE-INMG en relación con los valores de referencia de vulnerabilidad para estos 3 indicadores.

(5) IBVU Estudios: Porcentaje de población analfabeta y sin estudios de 16 años o más, sobre el total de población de 16 años o más. Valor de referencia de vulnerabilidad (2011): 16,38%.

(6) IBVU Vivienda: Porcentaje de viviendas familiares (principales, secundarias, vacías) en edificios en estado en estado ruinoso, malo o deficiente, sobre el total de viviendas familiares (principales, secundarias, vacías). Valor de referencia de vulnerabilidad (2011): 17,50 %.

(7) IBVU Paro: Porcentaje de la población de 16 años o más en situación de paro, respecto al total de población activa de 16 años o más. Valor de referencia de vulnerabilidad (2011): 42,33 %.

Definiciones

ÁREA ESTADÍSTICA CON CONCENTRACIONES SIGNIFICATIVAS DE POBLACIÓN INMIGRANTE (AE-INMG)

Agrupación de secciones censales colindantes y de cierta homogeneidad urbanística, de entre 3.500 y 15.000 habitantes en las que el valor de Indicador de Inmigración (I-INMG) del conjunto supera el valor establecido como referencia (20%).

INDICADOR DE INMIGRACIÓN (I-INMG)

Porcentaje de población nacida en países no pertenecientes a la UE-14, respecto a la población total. Se calcula restando al número total de nacidos en el extranjero, los nacidos en los países de la UE-14: Alemania; Austria; Bélgica; Dinamarca; Finlandia; Francia; Reino Unido; Grecia; Irlanda; Italia; Luxemburgo; Países Bajos; Portugal; y Suecia.

Síntesis Metodológica

El cuerpo de estudio del Catálogo de Barrios Vulnerables de 2011 sigue el criterio establecido en los Catálogos anteriores: centrándose en los municipios mayores de 50.000 habitantes y capitales de provincia. Los trabajos del Catálogo de 2011, siguen la misma metodología que los de 1991, 2001, y 2006, con la única particularidad de que sólo identifican las Áreas Estadísticas Vulnerables, sin realizar el análisis urbanístico detallado que permitía identificar a partir de ellas los Barrios Vulnerables. En el Catálogo de 2011 se han delimitado AE-INMG (Área Estadística con concentraciones significativas de población inmigrante) y AEV (Áreas Estadísticas Vulnerables según los 3 Indicadores Básicos de Vulnerabilidad Urbana: IBVU Estudios, IBVU Vivienda o IBVU Paro). Estas delimitaciones son independientes y pueden superponerse para su análisis en el Visor del Catálogo.

En el caso del Indicador de Inmigración (I-INMG), para el desarrollo del estudio de 2011 se ha partido del análisis de la evolución de los Barrios con concentraciones significativas de población inmigrante identificados previamente en el año 2006, viendo primero si seguían o no cumpliendo esta condición en el año 2011. Posteriormente, se han identificado las nuevas Áreas Estadísticas con concentraciones significativas de población inmigrante (AE-INMG) no coincidentes con Barrios identificados en el Catálogo de 2006, incluyendo también las ciudades que no contaban con Barrios de este tipo en el año 2006.

Una vez identificadas las secciones censales que en 2011 superan los umbrales de referencia del Indicador de Inmigración (I-INMG), se procede a agrupar estas secciones en Áreas Estadísticas con concentraciones significativas de población inmigrante (AE-INMG).

La metodología detallada completa puede consultarse en:

https://apps.fomento.gob.es/BarriosVulnerables/static/adjunto/Sintesis_metodologica_general_catalogo_bbvv.pdf

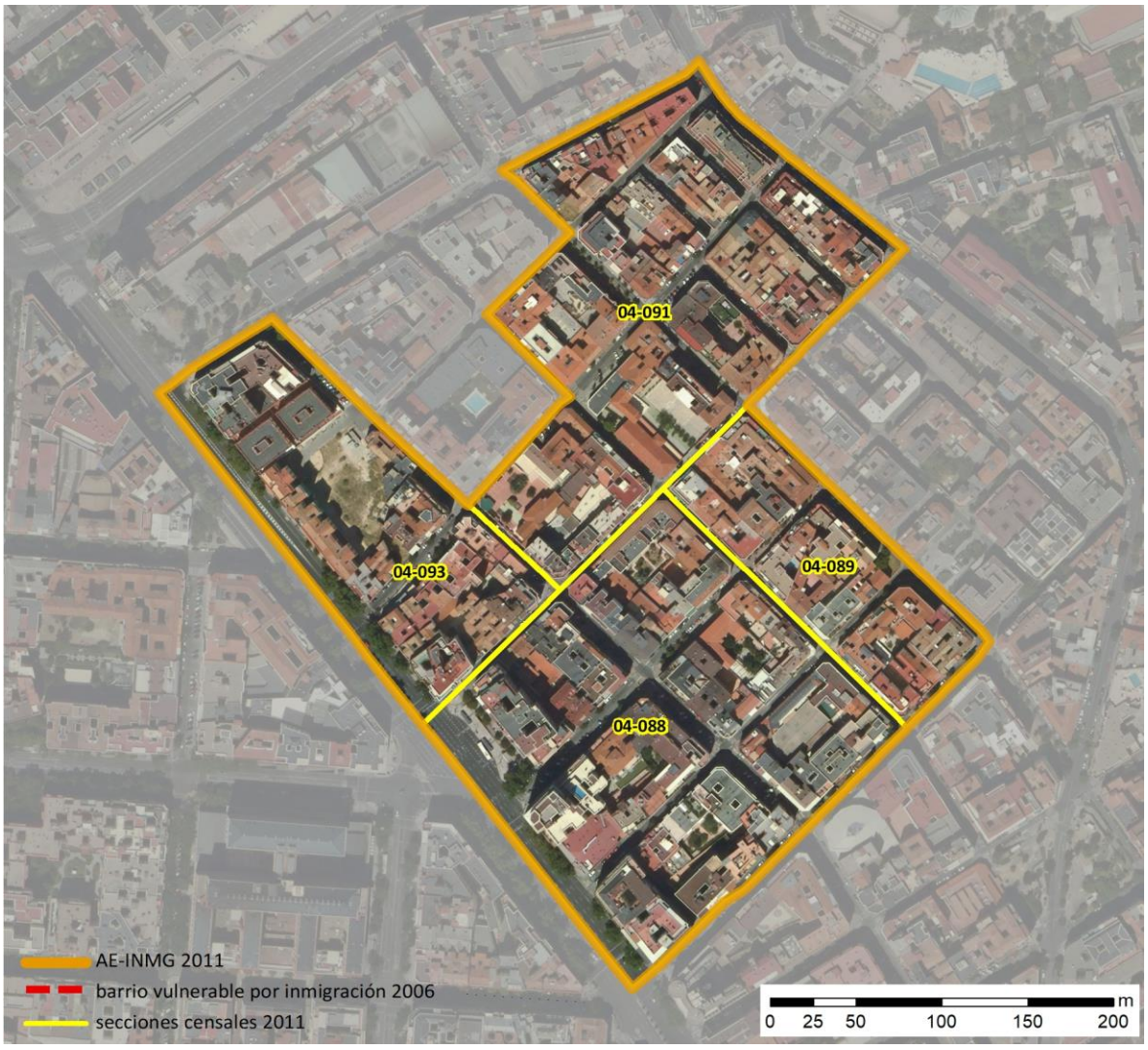

Localización en detalle del AE-INMG

Datos básicos del AE-INMG (1)

Población total	5.955
Población nacida en el extranjero total	1.345
Población nacida en el extranjero (excepto UE-15)	1.210
Densidad población (hab/Km²)	49.999,75
Superficie (ha)	11,91
Nº de secciones censales	4

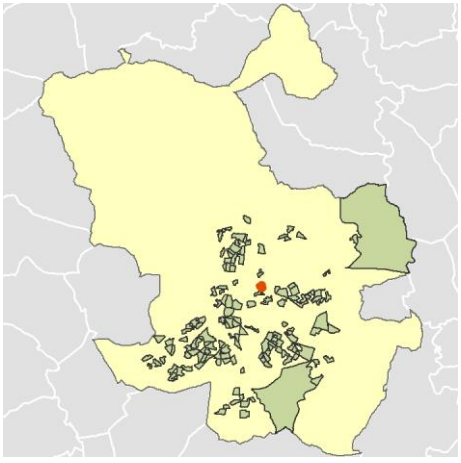

Localización del AE-INMG dentro del término municipal

	Valor del AE-INMG	Valor de referencia (2)
INDICADOR DE INMIGRACIÓN (I-INMG) (3)	**20,32 %**	20,00%

(1) Área Estadística con concentraciones significativas de población inmigrante (AE-INMG)

(2) Valor que se ha tomado como referencia para este estudio

(3) Indicador de Inmigración: (I-INMG): Porcentaje de población nacida en países no pertenecientes a la UE-14, respecto a la población total. Se calcula restando al número total de nacidos en el extranjero, los nacidos en los países de la UE-14: Alemania; Austria; Bélgica; Dinamarca; Finlandia; Francia; Reino Unido; Grecia; Irlanda; Italia; Luxemburgo; Países Bajos; Portugal; y Suecia.

Datos sociodemográficos (Censo 2011)	Sección censal 2807904088		AE-INMG 2807906	
	Valores absolutos	%	Valores absolutos	%
Población total	1.930		5.955	
Población nacida en el extranjero total	350	18,13	1.345	22,59
Población nacida en el extranjero (excepto UE-15)	310	16,06	1.210	20,32

	Sección	AE-INMG	Municipio	Comunidad Autónoma	España
INDICADOR DE INMIGRACIÓN (I-INMG)	16,06	20,32	14,86	14,60	9,99
INDICADORES BÁSICOS DE VULNERABILIDAD URBANA (IBVU) (4)					
IBVU Estudios (5)	6,69	5,66	7,65	7,69	10,92
IBVU Vivienda (6)	4,50	1,57	7,23	4,40	6,99
IBVU Paro (7)	16,43	14,87	21,47	23,12	29,64

(4) Además del Indicador de Inmigración (I-INMG) se ofrecen los valores de los 3 Indicadores Básicos de Vulnerabilidad Urbana (IBVU) para poder analizar la situación de cada sección censal y AE-INMG en relación con los valores de referencia de vulnerabilidad para estos 3 indicadores.

(5) IBVU Estudios: Porcentaje de población analfabeta y sin estudios de 16 años o más, sobre el total de población de 16 años o más. Valor de referencia de vulnerabilidad (2011): 16,38%.

(6) IBVU Vivienda: Porcentaje de viviendas familiares (principales, secundarias, vacías) en edificios en estado en estado ruinoso, malo o deficiente, sobre el total de viviendas familiares (principales, secundarias, vacías). Valor de referencia de vulnerabilidad (2011): 17,50 %.

(7) IBVU Paro: Porcentaje de la población de 16 años o más en situación de paro, respecto al total de población activa de 16 años o más. Valor de referencia de vulnerabilidad (2011): 42,33 %.

Definiciones

ÁREA ESTADÍSTICA CON CONCENTRACIONES SIGNIFICATIVAS DE POBLACIÓN INMIGRANTE (AE-INMG)

Agrupación de secciones censales colindantes y de cierta homogeneidad urbanística, de entre 3.500 y 15.000 habitantes en las que el valor de Indicador de Inmigración (I-INMG) del conjunto supera el valor establecido como referencia (20%).

INDICADOR DE INMIGRACIÓN (I-INMG)

Porcentaje de población nacida en países no pertenecientes a la UE-14, respecto a la población total. Se calcula restando al número total de nacidos en el extranjero, los nacidos en los países de la UE-14: Alemania; Austria; Bélgica; Dinamarca; Finlandia; Francia; Reino Unido; Grecia; Irlanda; Italia; Luxemburgo; Países Bajos; Portugal; y Suecia.

Síntesis Metodológica

El cuerpo de estudio del Catálogo de Barrios Vulnerables de 2011 sigue el criterio establecido en los Catálogos anteriores: centrándose en los municipios mayores de 50.000 habitantes y capitales de provincia. Los trabajos del Catálogo de 2011, siguen la misma metodología que los de 1991, 2001, y 2006, con la única particularidad de que sólo identifican las Áreas Estadísticas Vulnerables, sin realizar el análisis urbanístico detallado que permitía identificar a partir de ellas los Barrios Vulnerables. En el Catálogo de 2011 se han delimitado AE-INMG (Área Estadística con concentraciones significativas de población inmigrante) y AEV (Áreas Estadísticas Vulnerables según los 3 Indicadores Básicos de Vulnerabilidad Urbana: IBVU Estudios, IBVU Vivienda o IBVU Paro). Estas delimitaciones son independientes y pueden superponerse para su análisis en el Visor del Catálogo.

En el caso del Indicador de Inmigración (I-INMG), para el desarrollo del estudio de 2011 se ha partido del análisis de la evolución de los Barrios con concentraciones significativas de población inmigrante identificados previamente en el año 2006, viendo primero si seguían o no cumpliendo esta condición en el año 2011. Posteriormente, se han identificado las nuevas Áreas Estadísticas con concentraciones significativas de población inmigrante (AE-INMG) no coincidentes con Barrios identificados en el Catálogo de 2006, incluyendo también las ciudades que no contaban con Barrios de este tipo en el año 2006.

Una vez identificadas las secciones censales que en 2011 superan los umbrales de referencia del Indicador de Inmigración (I-INMG), se procede a agrupar estas secciones en Áreas Estadísticas con concentraciones significativas de población inmigrante (AE-INMG).

La metodología detallada completa puede consultarse en:

https://apps.fomento.gob.es/BarriosVulnerables/static/adjunto/Sintesis_metodologica_general_catalogo_bbvv.pdf

Datos sociodemográficos (Censo 2011)	Sección censal 2807904089		AE-INMG 2807906	
	Valores absolutos	%	Valores absolutos	%
Población total	1.030		5.955	
Población nacida en el extranjero total	190	18,45	1.345	22,59
Población nacida en el extranjero (excepto UE-15)	165	16,02	1.210	20,32

	Sección	AE-INMG	Municipio	Comunidad Autónoma	España
INDICADOR DE INMIGRACIÓN (I-INMG)	16,02	20,32	14,86	14,60	9,99
INDICADORES BÁSICOS DE VULNERABILIDAD URBANA (IBVU) (4)					
IBVU Estudios (5)	3,72	5,66	7,65	7,69	10,92
IBVU Vivienda (6)	0,00	1,57	7,23	4,40	6,99
IBVU Paro (7)	15,70	14,87	21,47	23,12	29,64

(4) Además del Indicador de Inmigración (I-INMG) se ofrecen los valores de los 3 Indicadores Básicos de Vulnerabilidad Urbana (IBVU) para poder analizar la situación de cada sección censal y AE-INMG en relación con los valores de referencia de vulnerabilidad para estos 3 indicadores.

(5) IBVU Estudios: Porcentaje de población analfabeta y sin estudios de 16 años o más, sobre el total de población de 16 años o más. Valor de referencia de vulnerabilidad (2011): 16,38%.

(6) IBVU Vivienda: Porcentaje de viviendas familiares (principales, secundarias, vacías) en edificios en estado en estado ruinoso, malo o deficiente, sobre el total de viviendas familiares (principales, secundarias, vacías). Valor de referencia de vulnerabilidad (2011): 17,50 %.

(7) IBVU Paro: Porcentaje de la población de 16 años o más en situación de paro, respecto al total de población activa de 16 años o más. Valor de referencia de vulnerabilidad (2011): 42,33 %.

Definiciones

ÁREA ESTADÍSTICA CON CONCENTRACIONES SIGNIFICATIVAS DE POBLACIÓN INMIGRANTE (AE-INMG)

Agrupación de secciones censales colindantes y de cierta homogeneidad urbanística, de entre 3.500 y 15.000 habitantes en las que el valor de Indicador de Inmigración (I-INMG) del conjunto supera el valor establecido como referencia (20%).

INDICADOR DE INMIGRACIÓN (I-INMG)

Porcentaje de población nacida en países no pertenecientes a la UE-14, respecto a la población total. Se calcula restando al número total de nacidos en el extranjero, los nacidos en los países de la UE-14: Alemania; Austria; Bélgica; Dinamarca; Finlandia; Francia; Reino Unido; Grecia; Irlanda; Italia; Luxemburgo; Países Bajos; Portugal; y Suecia.

Síntesis Metodológica

El cuerpo de estudio del Catálogo de Barrios Vulnerables de 2011 sigue el criterio establecido en los Catálogos anteriores: centrándose en los municipios mayores de 50.000 habitantes y capitales de provincia. Los trabajos del Catálogo de 2011, siguen la misma metodología que los de 1991, 2001, y 2006, con la única particularidad de que sólo identifican las Áreas Estadísticas Vulnerables, sin realizar el análisis urbanístico detallado que permitía identificar a partir de ellas los Barrios Vulnerables. En el Catálogo de 2011 se han delimitado AE-INMG (Área Estadística con concentraciones significativas de población inmigrante) y AEV (Áreas Estadísticas Vulnerables según los 3 Indicadores Básicos de Vulnerabilidad Urbana: IBVU Estudios, IBVU Vivienda o IBVU Paro). Estas delimitaciones son independientes y pueden superponerse para su análisis en el Visor del Catálogo.

En el caso del Indicador de Inmigración (I-INMG), para el desarrollo del estudio de 2011 se ha partido del análisis de la evolución de los Barrios con concentraciones significativas de población inmigrante identificados previamente en el año 2006, viendo primero si seguían o no cumpliendo esta condición en el año 2011. Posteriormente, se han identificado las nuevas Áreas Estadísticas con concentraciones significativas de población inmigrante (AE-INMG) no coincidentes con Barrios identificados en el Catálogo de 2006, incluyendo también las ciudades que no contaban con Barrios de este tipo en el año 2006.

Una vez identificadas las secciones censales que en 2011 superan los umbrales de referencia del Indicador de Inmigración (I-INMG), se procede a agrupar estas secciones en Áreas Estadísticas con concentraciones significativas de población inmigrante (AE-INMG).

La metodología detallada completa puede consultarse en:

https://apps.fomento.gob.es/BarriosVulnerables/static/adjunto/Sintesis_metodologica_general_catalogo_bbvv.pdf

Datos sociodemográficos (Censo 2011)	Sección censal 2807904091		AE-INMG 2807906	
	Valores absolutos	%	Valores absolutos	%
Población total	1.845		5.955	
Población nacida en el extranjero total	555	30,08	1.345	22,59
Población nacida en el extranjero (excepto UE-15)	495	26,83	1.210	20,32

	Sección	AE-INMG	Municipio	Comunidad Autónoma	España
INDICADOR DE INMIGRACIÓN (I-INMG)	26,83	20,32	14,86	14,60	9,99
INDICADORES BÁSICOS DE VULNERABILIDAD URBANA (IBVU) (4)					
IBVU Estudios (5)	6,80	5,66	7,65	7,69	10,92
IBVU Vivienda (6)	0,00	1,57	7,23	4,40	6,99
IBVU Paro (7)	14,10	14,87	21,47	23,12	29,64

(4) Además del Indicador de Inmigración (I-INMG) se ofrecen los valores de los 3 Indicadores Básicos de Vulnerabilidad Urbana (IBVU) para poder analizar la situación de cada sección censal y AE-INMG en relación con los valores de referencia de vulnerabilidad para estos 3 indicadores.

(5) IBVU Estudios: Porcentaje de población analfabeta y sin estudios de 16 años o más, sobre el total de población de 16 años o más. Valor de referencia de vulnerabilidad (2011): 16,38%.

(6) IBVU Vivienda: Porcentaje de viviendas familiares (principales, secundarias, vacías) en edificios en estado en estado ruinoso, malo o deficiente, sobre el total de viviendas familiares (principales, secundarias, vacías). Valor de referencia de vulnerabilidad (2011): 17,50 %.

(7) IBVU Paro: Porcentaje de la población de 16 años o más en situación de paro, respecto al total de población activa de 16 años o más. Valor de referencia de vulnerabilidad (2011): 42,33 %.

Definiciones

ÁREA ESTADÍSTICA CON CONCENTRACIONES SIGNIFICATIVAS DE POBLACIÓN INMIGRANTE (AE-INMG)

Agrupación de secciones censales colindantes y de cierta homogeneidad urbanística, de entre 3.500 y 15.000 habitantes en las que el valor de Indicador de Inmigración (I-INMG) del conjunto supera el valor establecido como referencia (20%).

INDICADOR DE INMIGRACIÓN (I-INMG)

Porcentaje de población nacida en países no pertenecientes a la UE-14, respecto a la población total. Se calcula restando al número total de nacidos en el extranjero, los nacidos en los países de la UE-14: Alemania; Austria; Bélgica; Dinamarca; Finlandia; Francia; Reino Unido; Grecia; Irlanda; Italia; Luxemburgo; Países Bajos; Portugal; y Suecia.

Síntesis Metodológica

El cuerpo de estudio del Catálogo de Barrios Vulnerables de 2011 sigue el criterio establecido en los Catálogos anteriores: centrándose en los municipios mayores de 50.000 habitantes y capitales de provincia. Los trabajos del Catálogo de 2011, siguen la misma metodología que los de 1991, 2001, y 2006, con la única particularidad de que sólo identifican las Áreas Estadísticas Vulnerables, sin realizar el análisis urbanístico detallado que permitía identificar a partir de ellas los Barrios Vulnerables. En el Catálogo de 2011 se han delimitado AE-INMG (Área Estadística con concentraciones significativas de población inmigrante) y AEV (Áreas Estadísticas Vulnerables según los 3 Indicadores Básicos de Vulnerabilidad Urbana: IBVU Estudios, IBVU Vivienda o IBVU Paro). Estas delimitaciones son independientes y pueden superponerse para su análisis en el Visor del Catálogo.

En el caso del Indicador de Inmigración (I-INMG), para el desarrollo del estudio de 2011 se ha partido del análisis de la evolución de los Barrios con concentraciones significativas de población inmigrante identificados previamente en el año 2006, viendo primero si seguían o no cumpliendo esta condición en el año 2011. Posteriormente, se han identificado las nuevas Áreas Estadísticas con concentraciones significativas de población inmigrante (AE-INMG) no coincidentes con Barrios identificados en el Catálogo de 2006, incluyendo también las ciudades que no contaban con Barrios de este tipo en el año 2006.

Una vez identificadas las secciones censales que en 2011 superan los umbrales de referencia del Indicador de Inmigración (I-INMG), se procede a agrupar estas secciones en Áreas Estadísticas con concentraciones significativas de población inmigrante (AE-INMG).

La metodología detallada completa puede consultarse en:

https://apps.fomento.gob.es/BarriosVulnerables/static/adjunto/Sintesis_metodologica_general_catalogo_bbvv.pdf

Datos sociodemográficos (Censo 2011)	Sección censal 2807904093		AE-INMG 2807906	
	Valores absolutos	%	Valores absolutos	%
Población total	1.150		5.955	
Población nacida en el extranjero total	250	21,74	1.345	22,59
Población nacida en el extranjero (excepto UE-15)	240	20,87	1.210	20,32

	Sección	AE-INMG	Municipio	Comunidad Autónoma	España
INDICADOR DE INMIGRACIÓN (I-INMG)	20,87	20,32	14,86	14,60	9,99
INDICADORES BÁSICOS DE VULNERABILIDAD URBANA (IBVU) (4)					
IBVU Estudios (5)	3,79	5,66	7,65	7,69	10,92
IBVU Vivienda (6)	1,18	1,57	7,23	4,40	6,99
IBVU Paro (7)	13,25	14,87	21,47	23,12	29,64

(4) Además del Indicador de Inmigración (I-INMG) se ofrecen los valores de los 3 Indicadores Básicos de Vulnerabilidad Urbana (IBVU) para poder analizar la situación de cada sección censal y AE-INMG en relación con los valores de referencia de vulnerabilidad para estos 3 indicadores.

(5) IBVU Estudios: Porcentaje de población analfabeta y sin estudios de 16 años o más, sobre el total de población de 16 años o más. Valor de referencia de vulnerabilidad (2011): 16,38%.

(6) IBVU Vivienda: Porcentaje de viviendas familiares (principales, secundarias, vacías) en edificios en estado en estado ruinoso, malo o deficiente, sobre el total de viviendas familiares (principales, secundarias, vacías). Valor de referencia de vulnerabilidad (2011): 17,50 %.

(7) IBVU Paro: Porcentaje de la población de 16 años o más en situación de paro, respecto al total de población activa de 16 años o más. Valor de referencia de vulnerabilidad (2011): 42,33 %.

Definiciones

ÁREA ESTADÍSTICA CON CONCENTRACIONES SIGNIFICATIVAS DE POBLACIÓN INMIGRANTE (AE-INMG)

Agrupación de secciones censales colindantes y de cierta homogeneidad urbanística, de entre 3.500 y 15.000 habitantes en las que el valor de Indicador de Inmigración (I-INMG) del conjunto supera el valor establecido como referencia (20%).

INDICADOR DE INMIGRACIÓN (I-INMG)

Porcentaje de población nacida en países no pertenecientes a la UE-14, respecto a la población total. Se calcula restando al número total de nacidos en el extranjero, los nacidos en los países de la UE-14: Alemania; Austria; Bélgica; Dinamarca; Finlandia; Francia; Reino Unido; Grecia; Irlanda; Italia; Luxemburgo; Países Bajos; Portugal; y Suecia.

Síntesis Metodológica

El cuerpo de estudio del Catálogo de Barrios Vulnerables de 2011 sigue el criterio establecido en los Catálogos anteriores: centrándose en los municipios mayores de 50.000 habitantes y capitales de provincia. Los trabajos del Catálogo de 2011, siguen la misma metodología que los de 1991, 2001, y 2006, con la única particularidad de que sólo identifican las Áreas Estadísticas Vulnerables, sin realizar el análisis urbanístico detallado que permitía identificar a partir de ellas los Barrios Vulnerables. En el Catálogo de 2011 se han delimitado AE-INMG (Área Estadística con concentraciones significativas de población inmigrante) y AEV (Áreas Estadísticas Vulnerables según los 3 Indicadores Básicos de Vulnerabilidad Urbana: IBVU Estudios, IBVU Vivienda o IBVU Paro). Estas delimitaciones son independientes y pueden superponerse para su análisis en el Visor del Catálogo.

En el caso del Indicador de Inmigración (I-INMG), para el desarrollo del estudio de 2011 se ha partido del análisis de la evolución de los Barrios con concentraciones significativas de población inmigrante identificados previamente en el año 2006, viendo primero si seguían o no cumpliendo esta condición en el año 2011. Posteriormente, se han identificado las nuevas Áreas Estadísticas con concentraciones significativas de población inmigrante (AE-INMG) no coincidentes con Barrios identificados en el Catálogo de 2006, incluyendo también las ciudades que no contaban con Barrios de este tipo en el año 2006.

Una vez identificadas las secciones censales que en 2011 superan los umbrales de referencia del Indicador de Inmigración (I-INMG), se procede a agrupar estas secciones en Áreas Estadísticas con concentraciones significativas de población inmigrante (AE-INMG).

La metodología detallada completa puede consultarse en:

https://apps.fomento.gob.es/BarriosVulnerables/static/adjunto/Sintesis_metodologica_general_catalogo_bbvv.pdf

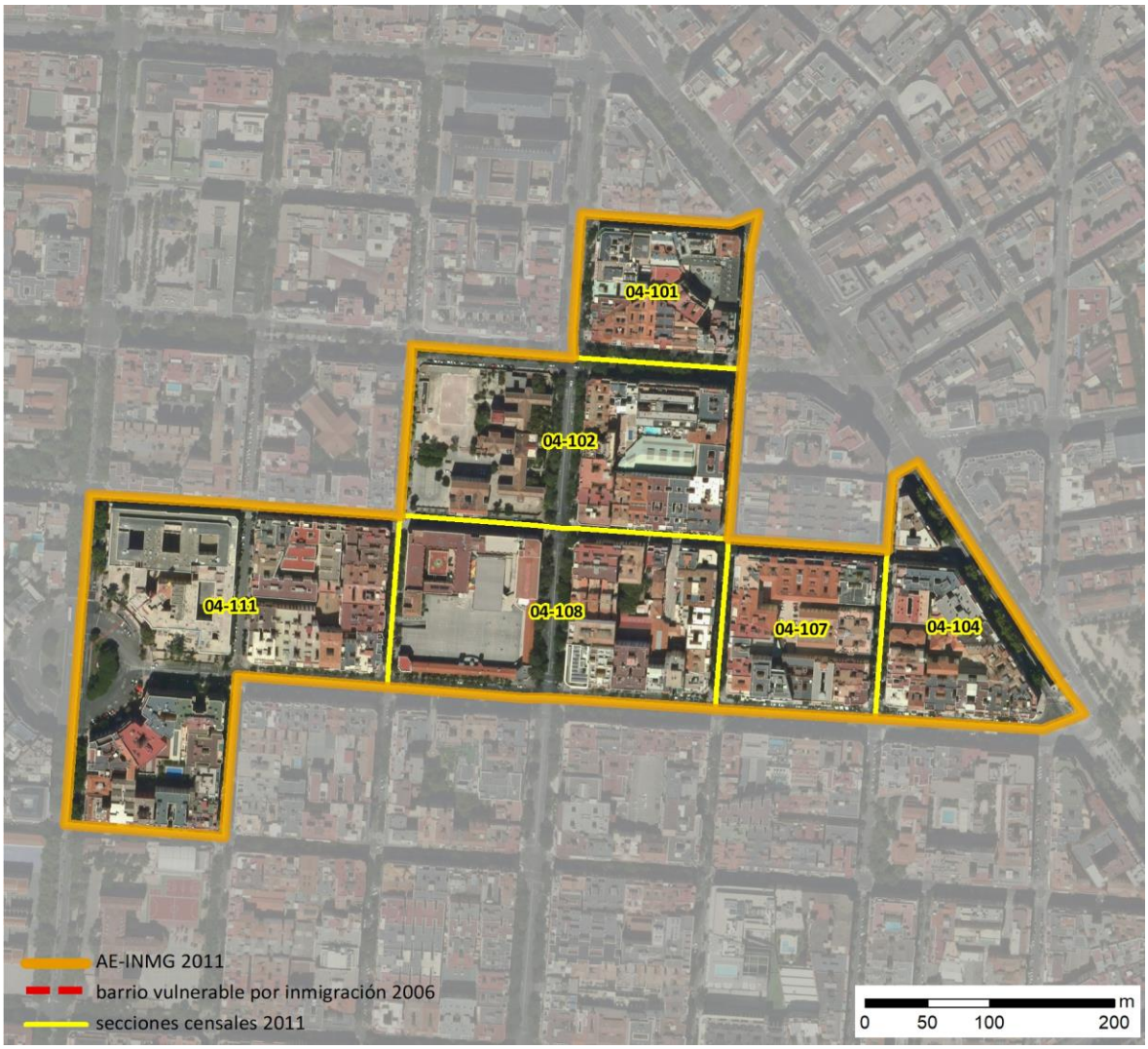

Localización en detalle del AE-INMG

Datos básicos del AE-INMG (1)

Población total	5.950
Población nacida en el extranjero total	1.350
Población nacida en el extranjero (excepto UE-15)	1.220
Densidad población (hab/Km²)	32.851,77
Superficie (ha)	18,11
Nº de secciones censales	6

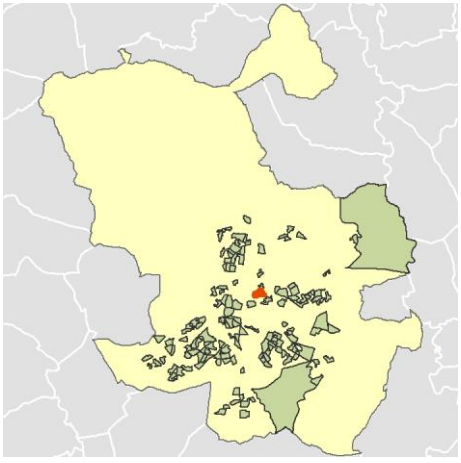

Localización del AE-INMG dentro del término municipal

	Valor del AE-INMG	Valor de referencia (2)
INDICADOR DE INMIGRACIÓN (I-INMG) (3)	**20,50 %**	20,00%

(1) Área Estadística con concentraciones significativas de población inmigrante (AE-INMG)

(2) Valor que se ha tomado como referencia para este estudio

(3) Indicador de Inmigración: (I-INMG): Porcentaje de población nacida en países no pertenecientes a la UE-14, respecto a la población total. Se calcula restando al número total de nacidos en el extranjero, los nacidos en los países de la UE-14: Alemania; Austria; Bélgica; Dinamarca; Finlandia; Francia; Reino Unido; Grecia; Irlanda; Italia; Luxemburgo; Países Bajos; Portugal; y Suecia.

Datos sociodemográficos (Censo 2011)	Sección censal 2807904101		AE-INMG 2807907	
	Valores absolutos	%	Valores absolutos	%
Población total	750		5.950	
Población nacida en el extranjero total	195	26,00	1.350	22,69
Población nacida en el extranjero (excepto UE-15)	175	23,33	1.220	20,50

	Sección	AE-INMG	Municipio	Comunidad Autónoma	España
INDICADOR DE INMIGRACIÓN (I-INMG)	23,33	20,50	14,86	14,60	9,99
INDICADORES BÁSICOS DE VULNERABILIDAD URBANA (IBVU) (4)					
IBVU Estudios (5)	3,55	3,58	7,65	7,69	10,92
IBVU Vivienda (6)	8,45	1,34	7,23	4,40	6,99
IBVU Paro (7)	8,33	18,59	21,47	23,12	29,64

(4) Además del Indicador de Inmigración (I-INMG) se ofrecen los valores de los 3 Indicadores Básicos de Vulnerabilidad Urbana (IBVU) para poder analizar la situación de cada sección censal y AE-INMG en relación con los valores de referencia de vulnerabilidad para estos 3 indicadores.

(5) IBVU Estudios: Porcentaje de población analfabeta y sin estudios de 16 años o más, sobre el total de población de 16 años o más. Valor de referencia de vulnerabilidad (2011): 16,38%.

(6) IBVU Vivienda: Porcentaje de viviendas familiares (principales, secundarias, vacías) en edificios en estado en estado ruinoso, malo o deficiente, sobre el total de viviendas familiares (principales, secundarias, vacías). Valor de referencia de vulnerabilidad (2011): 17,50 %.

(7) IBVU Paro: Porcentaje de la población de 16 años o más en situación de paro, respecto al total de población activa de 16 años o más. Valor de referencia de vulnerabilidad (2011): 42,33 %.

Definiciones

ÁREA ESTADÍSTICA CON CONCENTRACIONES SIGNIFICATIVAS DE POBLACIÓN INMIGRANTE (AE-INMG)

Agrupación de secciones censales colindantes y de cierta homogeneidad urbanística, de entre 3.500 y 15.000 habitantes en las que el valor de Indicador de Inmigración (I-INMG) del conjunto supera el valor establecido como referencia (20%).

INDICADOR DE INMIGRACIÓN (I-INMG)

Porcentaje de población nacida en países no pertenecientes a la UE-14, respecto a la población total. Se calcula restando al número total de nacidos en el extranjero, los nacidos en los países de la UE-14: Alemania; Austria; Bélgica; Dinamarca; Finlandia; Francia; Reino Unido; Grecia; Irlanda; Italia; Luxemburgo; Países Bajos; Portugal; y Suecia.

Síntesis Metodológica

El cuerpo de estudio del Catálogo de Barrios Vulnerables de 2011 sigue el criterio establecido en los Catálogos anteriores: centrándose en los municipios mayores de 50.000 habitantes y capitales de provincia. Los trabajos del Catálogo de 2011, siguen la misma metodología que los de 1991, 2001, y 2006, con la única particularidad de que sólo identifican las Áreas Estadísticas Vulnerables, sin realizar el análisis urbanístico detallado que permitía identificar a partir de ellas los Barrios Vulnerables. En el Catálogo de 2011 se han delimitado AE-INMG (Área Estadística con concentraciones significativas de población inmigrante) y AEV (Áreas Estadísticas Vulnerables según los 3 Indicadores Básicos de Vulnerabilidad Urbana: IBVU Estudios, IBVU Vivienda o IBVU Paro). Estas delimitaciones son independientes y pueden superponerse para su análisis en el Visor del Catálogo.

En el caso del Indicador de Inmigración (I-INMG), para el desarrollo del estudio de 2011 se ha partido del análisis de la evolución de los Barrios con concentraciones significativas de población inmigrante identificados previamente en el año 2006, viendo primero si seguían o no cumpliendo esta condición en el año 2011. Posteriormente, se han identificado las nuevas Áreas Estadísticas con concentraciones significativas de población inmigrante (AE-INMG) no coincidentes con Barrios identificados en el Catálogo de 2006, incluyendo también las ciudades que no contaban con Barrios de este tipo en el año 2006.

Una vez identificadas las secciones censales que en 2011 superan los umbrales de referencia del Indicador de Inmigración (I-INMG), se procede a agrupar estas secciones en Áreas Estadísticas con concentraciones significativas de población inmigrante (AE-INMG).

La metodología detallada completa puede consultarse en:

https://apps.fomento.gob.es/BarriosVulnerables/static/adjunto/Sintesis_metodologica_general_catalogo_bbvv.pdf

Datos sociodemográficos (Censo 2011)	Sección censal 2807904102		AE-INMG 2807907	
	Valores absolutos	%	Valores absolutos	%
Población total	990		5.950	
Población nacida en el extranjero total	200	20,20	1.350	22,69
Población nacida en el extranjero (excepto UE-15)	165	16,67	1.220	20,50

	Sección	AE-INMG	Municipio	Comunidad Autónoma	España
INDICADOR DE INMIGRACIÓN (I-INMG)	16,67	20,50	14,86	14,60	9,99
INDICADORES BÁSICOS DE VULNERABILIDAD URBANA (IBVU) (4)					
IBVU Estudios (5)	2,65	3,58	7,65	7,69	10,92
IBVU Vivienda (6)	0,00	1,34	7,23	4,40	6,99
IBVU Paro (7)	17,36	18,59	21,47	23,12	29,64

(4) Además del Indicador de Inmigración (I-INMG) se ofrecen los valores de los 3 Indicadores Básicos de Vulnerabilidad Urbana (IBVU) para poder analizar la situación de cada sección censal y AE-INMG en relación con los valores de referencia de vulnerabilidad para estos 3 indicadores.

(5) IBVU Estudios: Porcentaje de población analfabeta y sin estudios de 16 años o más, sobre el total de población de 16 años o más. Valor de referencia de vulnerabilidad (2011): 16,38%.

(6) IBVU Vivienda: Porcentaje de viviendas familiares (principales, secundarias, vacías) en edificios en estado en estado ruinoso, malo o deficiente, sobre el total de viviendas familiares (principales, secundarias, vacías). Valor de referencia de vulnerabilidad (2011): 17,50 %.

(7) IBVU Paro: Porcentaje de la población de 16 años o más en situación de paro, respecto al total de población activa de 16 años o más. Valor de referencia de vulnerabilidad (2011): 42,33 %.

Definiciones

ÁREA ESTADÍSTICA CON CONCENTRACIONES SIGNIFICATIVAS DE POBLACIÓN INMIGRANTE (AE-INMG)

Agrupación de secciones censales colindantes y de cierta homogeneidad urbanística, de entre 3.500 y 15.000 habitantes en las que el valor de Indicador de Inmigración (I-INMG) del conjunto supera el valor establecido como referencia (20%).

INDICADOR DE INMIGRACIÓN (I-INMG)

Porcentaje de población nacida en países no pertenecientes a la UE-14, respecto a la población total. Se calcula restando al número total de nacidos en el extranjero, los nacidos en los países de la UE-14: Alemania; Austria; Bélgica; Dinamarca; Finlandia; Francia; Reino Unido; Grecia; Irlanda; Italia; Luxemburgo; Países Bajos; Portugal; y Suecia.

Síntesis Metodológica

El cuerpo de estudio del Catálogo de Barrios Vulnerables de 2011 sigue el criterio establecido en los Catálogos anteriores: centrándose en los municipios mayores de 50.000 habitantes y capitales de provincia. Los trabajos del Catálogo de 2011, siguen la misma metodología que los de 1991, 2001, y 2006, con la única particularidad de que sólo identifican las Áreas Estadísticas Vulnerables, sin realizar el análisis urbanístico detallado que permitía identificar a partir de ellas los Barrios Vulnerables. En el Catálogo de 2011 se han delimitado AE-INMG (Área Estadística con concentraciones significativas de población inmigrante) y AEV (Áreas Estadísticas Vulnerables según los 3 Indicadores Básicos de Vulnerabilidad Urbana: IBVU Estudios, IBVU Vivienda o IBVU Paro). Estas delimitaciones son independientes y pueden superponerse para su análisis en el Visor del Catálogo.

En el caso del Indicador de Inmigración (I-INMG), para el desarrollo del estudio de 2011 se ha partido del análisis de la evolución de los Barrios con concentraciones significativas de población inmigrante identificados previamente en el año 2006, viendo primero si seguían o no cumpliendo esta condición en el año 2011. Posteriormente, se han identificado las nuevas Áreas Estadísticas con concentraciones significativas de población inmigrante (AE-INMG) no coincidentes con Barrios identificados en el Catálogo de 2006, incluyendo también las ciudades que no contaban con Barrios de este tipo en el año 2006.

Una vez identificadas las secciones censales que en 2011 superan los umbrales de referencia del Indicador de Inmigración (I-INMG), se procede a agrupar estas secciones en Áreas Estadísticas con concentraciones significativas de población inmigrante (AE-INMG).

La metodología detallada completa puede consultarse en:

https://apps.fomento.gob.es/BarriosVulnerables/static/adjunto/Sintesis_metodologica_general_catalogo_bbvv.pdf

Datos sociodemográficos (Censo 2011)	Sección censal 2807904104		AE-INMG 2807907	
	Valores absolutos	%	Valores absolutos	%
Población total	1.095		5.950	
Población nacida en el extranjero total	320	29,22	1.350	22,69
Población nacida en el extranjero (excepto UE-15)	290	26,48	1.220	20,50

	Sección	AE-INMG	Municipio	Comunidad Autónoma	España
INDICADOR DE INMIGRACIÓN (I-INMG)	26,48	20,50	14,86	14,60	9,99
INDICADORES BÁSICOS DE VULNERABILIDAD URBANA (IBVU) (4)					
IBVU Estudios (5)	6,22	3,58	7,65	7,69	10,92
IBVU Vivienda (6)	0,00	1,34	7,23	4,40	6,99
IBVU Paro (7)	27,87	18,59	21,47	23,12	29,64

(4) Además del Indicador de Inmigración (I-INMG) se ofrecen los valores de los 3 Indicadores Básicos de Vulnerabilidad Urbana (IBVU) para poder analizar la situación de cada sección censal y AE-INMG en relación con los valores de referencia de vulnerabilidad para estos 3 indicadores.

(5) IBVU Estudios: Porcentaje de población analfabeta y sin estudios de 16 años o más, sobre el total de población de 16 años o más. Valor de referencia de vulnerabilidad (2011): 16,38%.

(6) IBVU Vivienda: Porcentaje de viviendas familiares (principales, secundarias, vacías) en edificios en estado en estado ruinoso, malo o deficiente, sobre el total de viviendas familiares (principales, secundarias, vacías). Valor de referencia de vulnerabilidad (2011): 17,50 %.

(7) IBVU Paro: Porcentaje de la población de 16 años o más en situación de paro, respecto al total de población activa de 16 años o más. Valor de referencia de vulnerabilidad (2011): 42,33 %.

Definiciones

ÁREA ESTADÍSTICA CON CONCENTRACIONES SIGNIFICATIVAS DE POBLACIÓN INMIGRANTE (AE-INMG)

Agrupación de secciones censales colindantes y de cierta homogeneidad urbanística, de entre 3.500 y 15.000 habitantes en las que el valor de Indicador de Inmigración (I-INMG) del conjunto supera el valor establecido como referencia (20%).

INDICADOR DE INMIGRACIÓN (I-INMG)

Porcentaje de población nacida en países no pertenecientes a la UE-14, respecto a la población total. Se calcula restando al número total de nacidos en el extranjero, los nacidos en los países de la UE-14: Alemania; Austria; Bélgica; Dinamarca; Finlandia; Francia; Reino Unido; Grecia; Irlanda; Italia; Luxemburgo; Países Bajos; Portugal; y Suecia.

Síntesis Metodológica

El cuerpo de estudio del Catálogo de Barrios Vulnerables de 2011 sigue el criterio establecido en los Catálogos anteriores: centrándose en los municipios mayores de 50.000 habitantes y capitales de provincia. Los trabajos del Catálogo de 2011, siguen la misma metodología que los de 1991, 2001, y 2006, con la única particularidad de que sólo identifican las Áreas Estadísticas Vulnerables, sin realizar el análisis urbanístico detallado que permitía identificar a partir de ellas los Barrios Vulnerables. En el Catálogo de 2011 se han delimitado AE-INMG (Área Estadística con concentraciones significativas de población inmigrante) y AEV (Áreas Estadísticas Vulnerables según los 3 Indicadores Básicos de Vulnerabilidad Urbana: IBVU Estudios, IBVU Vivienda o IBVU Paro). Estas delimitaciones son independientes y pueden superponerse para su análisis en el Visor del Catálogo.

En el caso del Indicador de Inmigración (I-INMG), para el desarrollo del estudio de 2011 se ha partido del análisis de la evolución de los Barrios con concentraciones significativas de población inmigrante identificados previamente en el año 2006, viendo primero si seguían o no cumpliendo esta condición en el año 2011. Posteriormente, se han identificado las nuevas Áreas Estadísticas con concentraciones significativas de población inmigrante (AE-INMG) no coincidentes con Barrios identificados en el Catálogo de 2006, incluyendo también las ciudades que no contaban con Barrios de este tipo en el año 2006.

Una vez identificadas las secciones censales que en 2011 superan los umbrales de referencia del Indicador de Inmigración (I-INMG), se procede a agrupar estas secciones en Áreas Estadísticas con concentraciones significativas de población inmigrante (AE-INMG).

La metodología detallada completa puede consultarse en:

https://apps.fomento.gob.es/BarriosVulnerables/static/adjunto/Sintesis_metodologica_general_catalogo_bbvv.pdf

Datos sociodemográficos (Censo 2011)	Sección censal 2807904107		AE-INMG 2807907	
	Valores absolutos	%	Valores absolutos	%
Población total	545		5.950	
Población nacida en el extranjero total	110	20,18	1.350	22,69
Población nacida en el extranjero (excepto UE-15)	85	15,60	1.220	20,50

	Sección	AE-INMG	Municipio	Comunidad Autónoma	España
INDICADOR DE INMIGRACIÓN (I-INMG)	15,60	20,50	14,86	14,60	9,99
INDICADORES BÁSICOS DE VULNERABILIDAD URBANA (IBVU) (4)					
IBVU Estudios (5)	2,11	3,58	7,65	7,69	10,92
IBVU Vivienda (6)	0,00	1,34	7,23	4,40	6,99
IBVU Paro (7)	18,46	18,59	21,47	23,12	29,64

(4) Además del Indicador de Inmigración (I-INMG) se ofrecen los valores de los 3 Indicadores Básicos de Vulnerabilidad Urbana (IBVU) para poder analizar la situación de cada sección censal y AE-INMG en relación con los valores de referencia de vulnerabilidad para estos 3 indicadores.

(5) IBVU Estudios: Porcentaje de población analfabeta y sin estudios de 16 años o más, sobre el total de población de 16 años o más. Valor de referencia de vulnerabilidad (2011): 16,38%.

(6) IBVU Vivienda: Porcentaje de viviendas familiares (principales, secundarias, vacías) en edificios en estado en estado ruinoso, malo o deficiente, sobre el total de viviendas familiares (principales, secundarias, vacías). Valor de referencia de vulnerabilidad (2011): 17,50 %.

(7) IBVU Paro: Porcentaje de la población de 16 años o más en situación de paro, respecto al total de población activa de 16 años o más. Valor de referencia de vulnerabilidad (2011): 42,33 %.

Definiciones

ÁREA ESTADÍSTICA CON CONCENTRACIONES SIGNIFICATIVAS DE POBLACIÓN INMIGRANTE (AE-INMG)

Agrupación de secciones censales colindantes y de cierta homogeneidad urbanística, de entre 3.500 y 15.000 habitantes en las que el valor de Indicador de Inmigración (I-INMG) del conjunto supera el valor establecido como referencia (20%).

INDICADOR DE INMIGRACIÓN (I-INMG)

Porcentaje de población nacida en países no pertenecientes a la UE-14, respecto a la población total. Se calcula restando al número total de nacidos en el extranjero, los nacidos en los países de la UE-14: Alemania; Austria; Bélgica; Dinamarca; Finlandia; Francia; Reino Unido; Grecia; Irlanda; Italia; Luxemburgo; Países Bajos; Portugal; y Suecia.

Síntesis Metodológica

El cuerpo de estudio del Catálogo de Barrios Vulnerables de 2011 sigue el criterio establecido en los Catálogos anteriores: centrándose en los municipios mayores de 50.000 habitantes y capitales de provincia. Los trabajos del Catálogo de 2011, siguen la misma metodología que los de 1991, 2001, y 2006, con la única particularidad de que sólo identifican las Áreas Estadísticas Vulnerables, sin realizar el análisis urbanístico detallado que permitía identificar a partir de ellas los Barrios Vulnerables. En el Catálogo de 2011 se han delimitado AE-INMG (Área Estadística con concentraciones significativas de población inmigrante) y AEV (Áreas Estadísticas Vulnerables según los 3 Indicadores Básicos de Vulnerabilidad Urbana: IBVU Estudios, IBVU Vivienda o IBVU Paro). Estas delimitaciones son independientes y pueden superponerse para su análisis en el Visor del Catálogo.

En el caso del Indicador de Inmigración (I-INMG), para el desarrollo del estudio de 2011 se ha partido del análisis de la evolución de los Barrios con concentraciones significativas de población inmigrante identificados previamente en el año 2006, viendo primero si seguían o no cumpliendo esta condición en el año 2011. Posteriormente, se han identificado las nuevas Áreas Estadísticas con concentraciones significativas de población inmigrante (AE-INMG) no coincidentes con Barrios identificados en el Catálogo de 2006, incluyendo también las ciudades que no contaban con Barrios de este tipo en el año 2006.

Una vez identificadas las secciones censales que en 2011 superan los umbrales de referencia del Indicador de Inmigración (I-INMG), se procede a agrupar estas secciones en Áreas Estadísticas con concentraciones significativas de población inmigrante (AE-INMG).

La metodología detallada completa puede consultarse en:

https://apps.fomento.gob.es/BarriosVulnerables/static/adjunto/Sintesis_metodologica_general_catalogo_bbvv.pdf

Datos sociodemográficos (Censo 2011)	Sección censal 2807904108		AE-INMG 2807907	
	Valores absolutos	%	Valores absolutos	%
Población total	735		5.950	
Población nacida en el extranjero total	105	14,29	1.350	22,69
Población nacida en el extranjero (excepto UE-15)	100	13,61	1.220	20,50

	Sección	AE-INMG	Municipio	Comunidad Autónoma	España
INDICADOR DE INMIGRACIÓN (I-INMG)	13,61	20,50	14,86	14,60	9,99
INDICADORES BÁSICOS DE VULNERABILIDAD URBANA (IBVU) (4)					
IBVU Estudios (5)	0,00	3,58	7,65	7,69	10,92
IBVU Vivienda (6)	0,00	1,34	7,23	4,40	6,99
IBVU Paro (7)	24,75	18,59	21,47	23,12	29,64

(4) Además del Indicador de Inmigración (I-INMG) se ofrecen los valores de los 3 Indicadores Básicos de Vulnerabilidad Urbana (IBVU) para poder analizar la situación de cada sección censal y AE-INMG en relación con los valores de referencia de vulnerabilidad para estos 3 indicadores.

(5) IBVU Estudios: Porcentaje de población analfabeta y sin estudios de 16 años o más, sobre el total de población de 16 años o más. Valor de referencia de vulnerabilidad (2011): 16,38%.

(6) IBVU Vivienda: Porcentaje de viviendas familiares (principales, secundarias, vacías) en edificios en estado en estado ruinoso, malo o deficiente, sobre el total de viviendas familiares (principales, secundarias, vacías). Valor de referencia de vulnerabilidad (2011): 17,50 %.

(7) IBVU Paro: Porcentaje de la población de 16 años o más en situación de paro, respecto al total de población activa de 16 años o más. Valor de referencia de vulnerabilidad (2011): 42,33 %.

Definiciones

ÁREA ESTADÍSTICA CON CONCENTRACIONES SIGNIFICATIVAS DE POBLACIÓN INMIGRANTE (AE-INMG)

Agrupación de secciones censales colindantes y de cierta homogeneidad urbanística, de entre 3.500 y 15.000 habitantes en las que el valor de Indicador de Inmigración (I-INMG) del conjunto supera el valor establecido como referencia (20%).

INDICADOR DE INMIGRACIÓN (I-INMG)

Porcentaje de población nacida en países no pertenecientes a la UE-14, respecto a la población total. Se calcula restando al número total de nacidos en el extranjero, los nacidos en los países de la UE-14: Alemania; Austria; Bélgica; Dinamarca; Finlandia; Francia; Reino Unido; Grecia; Irlanda; Italia; Luxemburgo; Países Bajos; Portugal; y Suecia.

Síntesis Metodológica

El cuerpo de estudio del Catálogo de Barrios Vulnerables de 2011 sigue el criterio establecido en los Catálogos anteriores: centrándose en los municipios mayores de 50.000 habitantes y capitales de provincia. Los trabajos del Catálogo de 2011, siguen la misma metodología que los de 1991, 2001, y 2006, con la única particularidad de que sólo identifican las Áreas Estadísticas Vulnerables, sin realizar el análisis urbanístico detallado que permitía identificar a partir de ellas los Barrios Vulnerables. En el Catálogo de 2011 se han delimitado AE-INMG (Área Estadística con concentraciones significativas de población inmigrante) y AEV (Áreas Estadísticas Vulnerables según los 3 Indicadores Básicos de Vulnerabilidad Urbana: IBVU Estudios, IBVU Vivienda o IBVU Paro). Estas delimitaciones son independientes y pueden superponerse para su análisis en el Visor del Catálogo.

En el caso del Indicador de Inmigración (I-INMG), para el desarrollo del estudio de 2011 se ha partido del análisis de la evolución de los Barrios con concentraciones significativas de población inmigrante identificados previamente en el año 2006, viendo primero si seguían o no cumpliendo esta condición en el año 2011. Posteriormente, se han identificado las nuevas Áreas Estadísticas con concentraciones significativas de población inmigrante (AE-INMG) no coincidentes con Barrios identificados en el Catálogo de 2006, incluyendo también las ciudades que no contaban con Barrios de este tipo en el año 2006.

Una vez identificadas las secciones censales que en 2011 superan los umbrales de referencia del Indicador de Inmigración (I-INMG), se procede a agrupar estas secciones en Áreas Estadísticas con concentraciones significativas de población inmigrante (AE-INMG).

La metodología detallada completa puede consultarse en:

https://apps.fomento.gob.es/BarriosVulnerables/static/adjunto/Sintesis_metodologica_general_catalogo_bbvv.pdf

Datos sociodemográficos (Censo 2011)	Sección censal 2807904111		AE-INMG 2807907	
	Valores absolutos	%	Valores absolutos	%
Población total	1.835		5.950	
Población nacida en el extranjero total	420	22,89	1.350	22,69
Población nacida en el extranjero (excepto UE-15)	405	22,07	1.220	20,50

	Sección	AE-INMG	Municipio	Comunidad Autónoma	España
INDICADOR DE INMIGRACIÓN (I-INMG)	22,07	20,50	14,86	14,60	9,99
INDICADORES BÁSICOS DE VULNERABILIDAD URBANA (IBVU) (4)					
IBVU Estudios (5)	4,45	3,58	7,65	7,69	10,92
IBVU Vivienda (6)	0,00	1,34	7,23	4,40	6,99
IBVU Paro (7)	15,74	18,59	21,47	23,12	29,64

(4) Además del Indicador de Inmigración (I-INMG) se ofrecen los valores de los 3 Indicadores Básicos de Vulnerabilidad Urbana (IBVU) para poder analizar la situación de cada sección censal y AE-INMG en relación con los valores de referencia de vulnerabilidad para estos 3 indicadores.

(5) IBVU Estudios: Porcentaje de población analfabeta y sin estudios de 16 años o más, sobre el total de población de 16 años o más. Valor de referencia de vulnerabilidad (2011): 16,38%.

(6) IBVU Vivienda: Porcentaje de viviendas familiares (principales, secundarias, vacías) en edificios en estado en estado ruinoso, malo o deficiente, sobre el total de viviendas familiares (principales, secundarias, vacías). Valor de referencia de vulnerabilidad (2011): 17,50 %.

(7) IBVU Paro: Porcentaje de la población de 16 años o más en situación de paro, respecto al total de población activa de 16 años o más. Valor de referencia de vulnerabilidad (2011): 42,33 %.

Definiciones

ÁREA ESTADÍSTICA CON CONCENTRACIONES SIGNIFICATIVAS DE POBLACIÓN INMIGRANTE (AE-INMG)

Agrupación de secciones censales colindantes y de cierta homogeneidad urbanística, de entre 3.500 y 15.000 habitantes en las que el valor de Indicador de Inmigración (I-INMG) del conjunto supera el valor establecido como referencia (20%).

INDICADOR DE INMIGRACIÓN (I-INMG)

Porcentaje de población nacida en países no pertenecientes a la UE-14, respecto a la población total. Se calcula restando al número total de nacidos en el extranjero, los nacidos en los países de la UE-14: Alemania; Austria; Bélgica; Dinamarca; Finlandia; Francia; Reino Unido; Grecia; Irlanda; Italia; Luxemburgo; Países Bajos; Portugal; y Suecia.

Síntesis Metodológica

El cuerpo de estudio del Catálogo de Barrios Vulnerables de 2011 sigue el criterio establecido en los Catálogos anteriores: centrándose en los municipios mayores de 50.000 habitantes y capitales de provincia. Los trabajos del Catálogo de 2011, siguen la misma metodología que los de 1991, 2001, y 2006, con la única particularidad de que sólo identifican las Áreas Estadísticas Vulnerables, sin realizar el análisis urbanístico detallado que permitía identificar a partir de ellas los Barrios Vulnerables. En el Catálogo de 2011 se han delimitado AE-INMG (Área Estadística con concentraciones significativas de población inmigrante) y AEV (Áreas Estadísticas Vulnerables según los 3 Indicadores Básicos de Vulnerabilidad Urbana: IBVU Estudios, IBVU Vivienda o IBVU Paro). Estas delimitaciones son independientes y pueden superponerse para su análisis en el Visor del Catálogo.

En el caso del Indicador de Inmigración (I-INMG), para el desarrollo del estudio de 2011 se ha partido del análisis de la evolución de los Barrios con concentraciones significativas de población inmigrante identificados previamente en el año 2006, viendo primero si seguían o no cumpliendo esta condición en el año 2011. Posteriormente, se han identificado las nuevas Áreas Estadísticas con concentraciones significativas de población inmigrante (AE-INMG) no coincidentes con Barrios identificados en el Catálogo de 2006, incluyendo también las ciudades que no contaban con Barrios de este tipo en el año 2006.

Una vez identificadas las secciones censales que en 2011 superan los umbrales de referencia del Indicador de Inmigración (I-INMG), se procede a agrupar estas secciones en Áreas Estadísticas con concentraciones significativas de población inmigrante (AE-INMG).

La metodología detallada completa puede consultarse en:

https://apps.fomento.gob.es/BarriosVulnerables/static/adjunto/Sintesis_metodologica_general_catalogo_bbvv.pdf

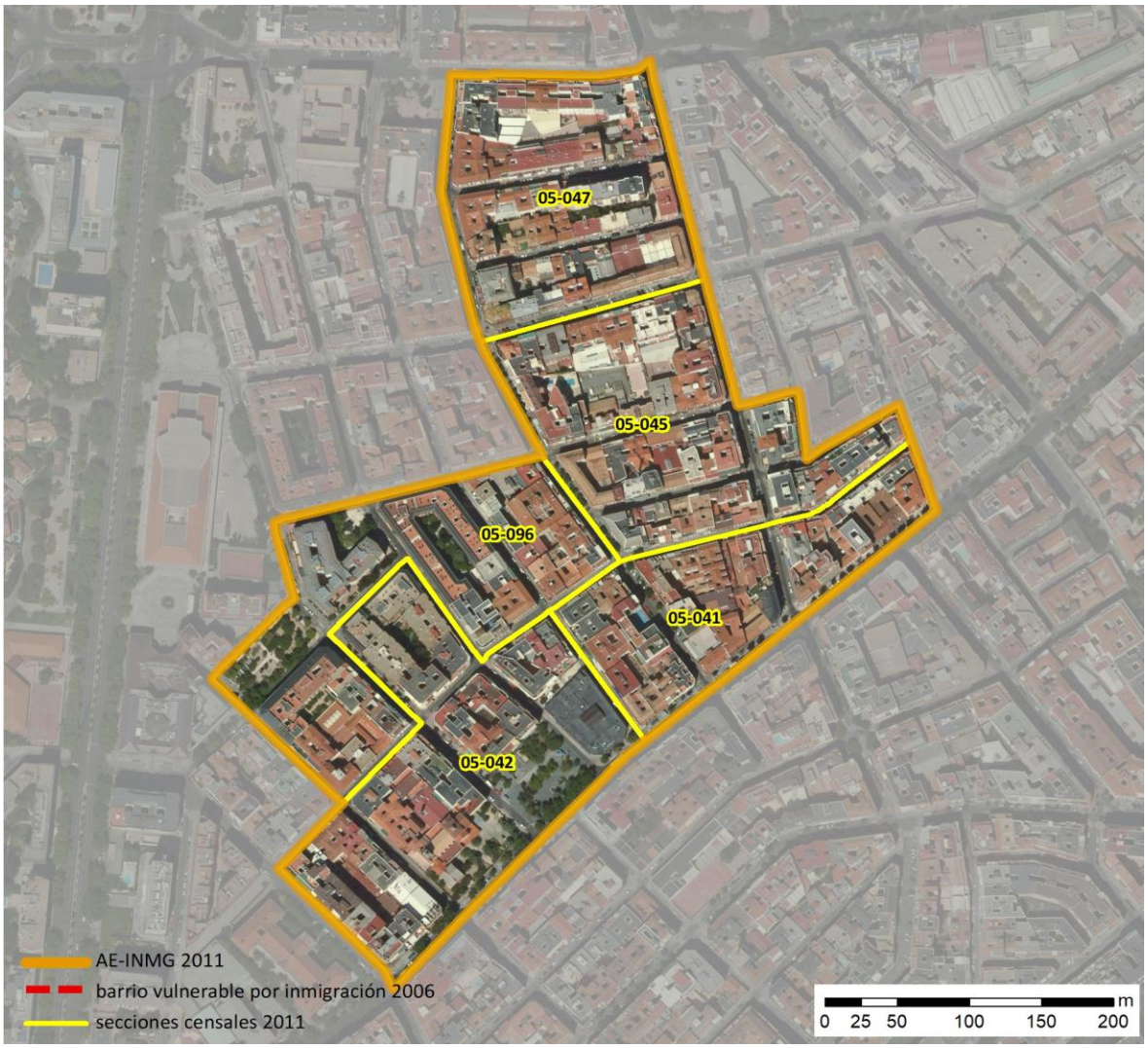

Localización en detalle del AE-INMG

Datos básicos del AE-INMG (1)

Población total	7.705
Población nacida en el extranjero total	1.775
Población nacida en el extranjero (excepto UE-15)	1.600
Densidad población (hab/Km²)	53.751,81
Superficie (ha)	14,33
Nº de secciones censales	5

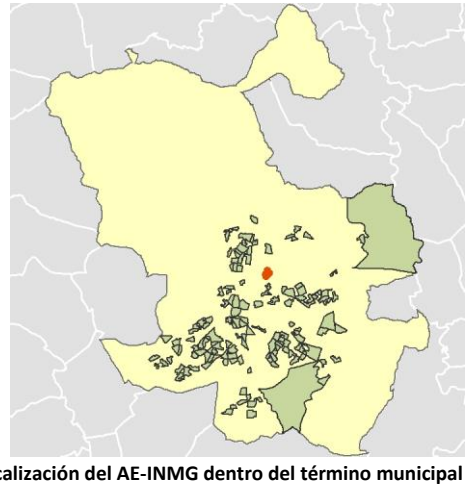

Localización del AE-INMG dentro del término municipal

	Valor del AE-INMG	Valor de referencia (2)
INDICADOR DE INMIGRACIÓN (I-INMG) (3)	**20,77 %**	20,00%

(1) Área Estadística con concentraciones significativas de población inmigrante (AE-INMG)

(2) Valor que se ha tomado como referencia para este estudio

(3) Indicador de Inmigración: (I-INMG): Porcentaje de población nacida en países no pertenecientes a la UE-14, respecto a la población total. Se calcula restando al número total de nacidos en el extranjero, los nacidos en los países de la UE-14: Alemania; Austria; Bélgica; Dinamarca; Finlandia; Francia; Reino Unido; Grecia; Irlanda; Italia; Luxemburgo; Países Bajos; Portugal; y Suecia.

Datos sociodemográficos (Censo 2011)	Sección censal 2807905041		AE-INMG 2807908	
	Valores absolutos	%	Valores absolutos	%
Población total	805		7.705	
Población nacida en el extranjero total	250	31,06	1.775	23,04
Población nacida en el extranjero (excepto UE-15)	185	22,98	1.600	20,77

	Sección	AE-INMG	Municipio	Comunidad Autónoma	España
INDICADOR DE INMIGRACIÓN (I-INMG)	22,98	20,77	14,86	14,60	9,99
INDICADORES BÁSICOS DE VULNERABILIDAD URBANA (IBVU) (4)					
IBVU Estudios (5)	7,86	5,86	7,65	7,69	10,92
IBVU Vivienda (6)	30,77	6,60	7,23	4,40	6,99
IBVU Paro (7)	32,94	25,73	21,47	23,12	29,64

(4) Además del Indicador de Inmigración (I-INMG) se ofrecen los valores de los 3 Indicadores Básicos de Vulnerabilidad Urbana (IBVU) para poder analizar la situación de cada sección censal y AE-INMG en relación con los valores de referencia de vulnerabilidad para estos 3 indicadores.

(5) IBVU Estudios: Porcentaje de población analfabeta y sin estudios de 16 años o más, sobre el total de población de 16 años o más. Valor de referencia de vulnerabilidad (2011): 16,38%.

(6) IBVU Vivienda: Porcentaje de viviendas familiares (principales, secundarias, vacías) en edificios en estado en estado ruinoso, malo o deficiente, sobre el total de viviendas familiares (principales, secundarias, vacías). Valor de referencia de vulnerabilidad (2011): 17,50 %.

(7) IBVU Paro: Porcentaje de la población de 16 años o más en situación de paro, respecto al total de población activa de 16 años o más. Valor de referencia de vulnerabilidad (2011): 42,33 %.

Definiciones

ÁREA ESTADÍSTICA CON CONCENTRACIONES SIGNIFICATIVAS DE POBLACIÓN INMIGRANTE (AE-INMG)

Agrupación de secciones censales colindantes y de cierta homogeneidad urbanística, de entre 3.500 y 15.000 habitantes en las que el valor de Indicador de Inmigración (I-INMG) del conjunto supera el valor establecido como referencia (20%).

INDICADOR DE INMIGRACIÓN (I-INMG)

Porcentaje de población nacida en países no pertenecientes a la UE-14, respecto a la población total. Se calcula restando al número total de nacidos en el extranjero, los nacidos en los países de la UE-14: Alemania; Austria; Bélgica; Dinamarca; Finlandia; Francia; Reino Unido; Grecia; Irlanda; Italia; Luxemburgo; Países Bajos; Portugal; y Suecia.

Síntesis Metodológica

El cuerpo de estudio del Catálogo de Barrios Vulnerables de 2011 sigue el criterio establecido en los Catálogos anteriores: centrándose en los municipios mayores de 50.000 habitantes y capitales de provincia. Los trabajos del Catálogo de 2011, siguen la misma metodología que los de 1991, 2001, y 2006, con la única particularidad de que sólo identifican las Áreas Estadísticas Vulnerables, sin realizar el análisis urbanístico detallado que permitía identificar a partir de ellas los Barrios Vulnerables. En el Catálogo de 2011 se han delimitado AE-INMG (Área Estadística con concentraciones significativas de población inmigrante) y AEV (Áreas Estadísticas Vulnerables según los 3 Indicadores Básicos de Vulnerabilidad Urbana: IBVU Estudios, IBVU Vivienda o IBVU Paro). Estas delimitaciones son independientes y pueden superponerse para su análisis en el Visor del Catálogo.

En el caso del Indicador de Inmigración (I-INMG), para el desarrollo del estudio de 2011 se ha partido del análisis de la evolución de los Barrios con concentraciones significativas de población inmigrante identificados previamente en el año 2006, viendo primero si seguían o no cumpliendo esta condición en el año 2011. Posteriormente, se han identificado las nuevas Áreas Estadísticas con concentraciones significativas de población inmigrante (AE-INMG) no coincidentes con Barrios identificados en el Catálogo de 2006, incluyendo también las ciudades que no contaban con Barrios de este tipo en el año 2006.

Una vez identificadas las secciones censales que en 2011 superan los umbrales de referencia del Indicador de Inmigración (I-INMG), se procede a agrupar estas secciones en Áreas Estadísticas con concentraciones significativas de población inmigrante (AE-INMG).

La metodología detallada completa puede consultarse en:

https://apps.fomento.gob.es/BarriosVulnerables/static/adjunto/Sintesis_metodologica_general_catalogo_bbvv.pdf

Datos sociodemográficos (Censo 2011)	Sección censal 2807905042		AE-INMG 2807908	
	Valores absolutos	%	Valores absolutos	%
Población total	1.680		7.705	
Población nacida en el extranjero total	335	19,94	1.775	23,04
Población nacida en el extranjero (excepto UE-15)	300	17,86	1.600	20,77

	Sección	AE-INMG	Municipio	Comunidad Autónoma	España
INDICADOR DE INMIGRACIÓN (I-INMG)	17,86	20,77	14,86	14,60	9,99
INDICADORES BÁSICOS DE VULNERABILIDAD URBANA (IBVU) (4)					
IBVU Estudios (5)	6,73	5,86	7,65	7,69	10,92
IBVU Vivienda (6)	0,00	6,60	7,23	4,40	6,99
IBVU Paro (7)	33,14	25,73	21,47	23,12	29,64

(4) Además del Indicador de Inmigración (I-INMG) se ofrecen los valores de los 3 Indicadores Básicos de Vulnerabilidad Urbana (IBVU) para poder analizar la situación de cada sección censal y AE-INMG en relación con los valores de referencia de vulnerabilidad para estos 3 indicadores.

(5) IBVU Estudios: Porcentaje de población analfabeta y sin estudios de 16 años o más, sobre el total de población de 16 años o más. Valor de referencia de vulnerabilidad (2011): 16,38%.

(6) IBVU Vivienda: Porcentaje de viviendas familiares (principales, secundarias, vacías) en edificios en estado en estado ruinoso, malo o deficiente, sobre el total de viviendas familiares (principales, secundarias, vacías). Valor de referencia de vulnerabilidad (2011): 17,50 %.

(7) IBVU Paro: Porcentaje de la población de 16 años o más en situación de paro, respecto al total de población activa de 16 años o más. Valor de referencia de vulnerabilidad (2011): 42,33 %.

Definiciones

ÁREA ESTADÍSTICA CON CONCENTRACIONES SIGNIFICATIVAS DE POBLACIÓN INMIGRANTE (AE-INMG)

Agrupación de secciones censales colindantes y de cierta homogeneidad urbanística, de entre 3.500 y 15.000 habitantes en las que el valor de Indicador de Inmigración (I-INMG) del conjunto supera el valor establecido como referencia (20%).

INDICADOR DE INMIGRACIÓN (I-INMG)

Porcentaje de población nacida en países no pertenecientes a la UE-14, respecto a la población total. Se calcula restando al número total de nacidos en el extranjero, los nacidos en los países de la UE-14: Alemania; Austria; Bélgica; Dinamarca; Finlandia; Francia; Reino Unido; Grecia; Irlanda; Italia; Luxemburgo; Países Bajos; Portugal; y Suecia.

Síntesis Metodológica

El cuerpo de estudio del Catálogo de Barrios Vulnerables de 2011 sigue el criterio establecido en los Catálogos anteriores: centrándose en los municipios mayores de 50.000 habitantes y capitales de provincia. Los trabajos del Catálogo de 2011, siguen la misma metodología que los de 1991, 2001, y 2006, con la única particularidad de que sólo identifican las Áreas Estadísticas Vulnerables, sin realizar el análisis urbanístico detallado que permitía identificar a partir de ellas los Barrios Vulnerables. En el Catálogo de 2011 se han delimitado AE-INMG (Área Estadística con concentraciones significativas de población inmigrante) y AEV (Áreas Estadísticas Vulnerables según los 3 Indicadores Básicos de Vulnerabilidad Urbana: IBVU Estudios, IBVU Vivienda o IBVU Paro). Estas delimitaciones son independientes y pueden superponerse para su análisis en el Visor del Catálogo.

En el caso del Indicador de Inmigración (I-INMG), para el desarrollo del estudio de 2011 se ha partido del análisis de la evolución de los Barrios con concentraciones significativas de población inmigrante identificados previamente en el año 2006, viendo primero si seguían o no cumpliendo esta condición en el año 2011. Posteriormente, se han identificado las nuevas Áreas Estadísticas con concentraciones significativas de población inmigrante (AE-INMG) no coincidentes con Barrios identificados en el Catálogo de 2006, incluyendo también las ciudades que no contaban con Barrios de este tipo en el año 2006.

Una vez identificadas las secciones censales que en 2011 superan los umbrales de referencia del Indicador de Inmigración (I-INMG), se procede a agrupar estas secciones en Áreas Estadísticas con concentraciones significativas de población inmigrante (AE-INMG).

La metodología detallada completa puede consultarse en:

https://apps.fomento.gob.es/BarriosVulnerables/static/adjunto/Sintesis_metodologica_general_catalogo_bbvv.pdf

Datos sociodemográficos (Censo 2011)	Sección censal 2807905045		AE-INMG 2807908	
	Valores absolutos	%	Valores absolutos	%
Población total	1.800		7.705	
Población nacida en el extranjero total	345	19,17	1.775	23,04
Población nacida en el extranjero (excepto UE-15)	270	15,00	1.600	20,77

	Sección	AE-INMG	Municipio	Comunidad Autónoma	España
INDICADOR DE INMIGRACIÓN (I-INMG)	15,00	20,77	14,86	14,60	9,99
INDICADORES BÁSICOS DE VULNERABILIDAD URBANA (IBVU) (4)					
IBVU Estudios (5)	7,34	5,86	7,65	7,69	10,92
IBVU Vivienda (6)	0,00	6,60	7,23	4,40	6,99
IBVU Paro (7)	24,43	25,73	21,47	23,12	29,64

(4) Además del Indicador de Inmigración (I-INMG) se ofrecen los valores de los 3 Indicadores Básicos de Vulnerabilidad Urbana (IBVU) para poder analizar la situación de cada sección censal y AE-INMG en relación con los valores de referencia de vulnerabilidad para estos 3 indicadores.

(5) IBVU Estudios: Porcentaje de población analfabeta y sin estudios de 16 años o más, sobre el total de población de 16 años o más. Valor de referencia de vulnerabilidad (2011): 16,38%.

(6) IBVU Vivienda: Porcentaje de viviendas familiares (principales, secundarias, vacías) en edificios en estado en estado ruinoso, malo o deficiente, sobre el total de viviendas familiares (principales, secundarias, vacías). Valor de referencia de vulnerabilidad (2011): 17,50 %.

(7) IBVU Paro: Porcentaje de la población de 16 años o más en situación de paro, respecto al total de población activa de 16 años o más. Valor de referencia de vulnerabilidad (2011): 42,33 %.

Definiciones

ÁREA ESTADÍSTICA CON CONCENTRACIONES SIGNIFICATIVAS DE POBLACIÓN INMIGRANTE (AE-INMG)

Agrupación de secciones censales colindantes y de cierta homogeneidad urbanística, de entre 3.500 y 15.000 habitantes en las que el valor de Indicador de Inmigración (I-INMG) del conjunto supera el valor establecido como referencia (20%).

INDICADOR DE INMIGRACIÓN (I-INMG)

Porcentaje de población nacida en países no pertenecientes a la UE-14, respecto a la población total. Se calcula restando al número total de nacidos en el extranjero, los nacidos en los países de la UE-14: Alemania; Austria; Bélgica; Dinamarca; Finlandia; Francia; Reino Unido; Grecia; Irlanda; Italia; Luxemburgo; Países Bajos; Portugal; y Suecia.

Síntesis Metodológica

El cuerpo de estudio del Catálogo de Barrios Vulnerables de 2011 sigue el criterio establecido en los Catálogos anteriores: centrándose en los municipios mayores de 50.000 habitantes y capitales de provincia. Los trabajos del Catálogo de 2011, siguen la misma metodología que los de 1991, 2001, y 2006, con la única particularidad de que sólo identifican las Áreas Estadísticas Vulnerables, sin realizar el análisis urbanístico detallado que permitía identificar a partir de ellas los Barrios Vulnerables. En el Catálogo de 2011 se han delimitado AE-INMG (Área Estadística con concentraciones significativas de población inmigrante) y AEV (Áreas Estadísticas Vulnerables según los 3 Indicadores Básicos de Vulnerabilidad Urbana: IBVU Estudios, IBVU Vivienda o IBVU Paro). Estas delimitaciones son independientes y pueden superponerse para su análisis en el Visor del Catálogo.

En el caso del Indicador de Inmigración (I-INMG), para el desarrollo del estudio de 2011 se ha partido del análisis de la evolución de los Barrios con concentraciones significativas de población inmigrante identificados previamente en el año 2006, viendo primero si seguían o no cumpliendo esta condición en el año 2011. Posteriormente, se han identificado las nuevas Áreas Estadísticas con concentraciones significativas de población inmigrante (AE-INMG) no coincidentes con Barrios identificados en el Catálogo de 2006, incluyendo también las ciudades que no contaban con Barrios de este tipo en el año 2006.

Una vez identificadas las secciones censales que en 2011 superan los umbrales de referencia del Indicador de Inmigración (I-INMG), se procede a agrupar estas secciones en Áreas Estadísticas con concentraciones significativas de población inmigrante (AE-INMG).

La metodología detallada completa puede consultarse en:

https://apps.fomento.gob.es/BarriosVulnerables/static/adjunto/Sintesis_metodologica_general_catalogo_bbvv.pdf

Datos sociodemográficos (Censo 2011)	Sección censal 2807905047		AE-INMG 2807908	
	Valores absolutos	%	Valores absolutos	%
Población total	1.680		7.705	
Población nacida en el extranjero total	465	27,68	1.775	23,04
Población nacida en el extranjero (excepto UE-15)	465	27,68	1.600	20,77

	Sección	AE-INMG	Municipio	Comunidad Autónoma	España
INDICADOR DE INMIGRACIÓN (I-INMG)	27,68	20,77	14,86	14,60	9,99
INDICADORES BÁSICOS DE VULNERABILIDAD URBANA (IBVU) (4)					
IBVU Estudios (5)	5,72	5,86	7,65	7,69	10,92
IBVU Vivienda (6)	11,01	6,60	7,23	4,40	6,99
IBVU Paro (7)	22,63	25,73	21,47	23,12	29,64

(4) Además del Indicador de Inmigración (I-INMG) se ofrecen los valores de los 3 Indicadores Básicos de Vulnerabilidad Urbana (IBVU) para poder analizar la situación de cada sección censal y AE-INMG en relación con los valores de referencia de vulnerabilidad para estos 3 indicadores.

(5) IBVU Estudios: Porcentaje de población analfabeta y sin estudios de 16 años o más, sobre el total de población de 16 años o más. Valor de referencia de vulnerabilidad (2011): 16,38%.

(6) IBVU Vivienda: Porcentaje de viviendas familiares (principales, secundarias, vacías) en edificios en estado en estado ruinoso, malo o deficiente, sobre el total de viviendas familiares (principales, secundarias, vacías). Valor de referencia de vulnerabilidad (2011): 17,50 %.

(7) IBVU Paro: Porcentaje de la población de 16 años o más en situación de paro, respecto al total de población activa de 16 años o más. Valor de referencia de vulnerabilidad (2011): 42,33 %.

Definiciones

ÁREA ESTADÍSTICA CON CONCENTRACIONES SIGNIFICATIVAS DE POBLACIÓN INMIGRANTE (AE-INMG)

Agrupación de secciones censales colindantes y de cierta homogeneidad urbanística, de entre 3.500 y 15.000 habitantes en las que el valor de Indicador de Inmigración (I-INMG) del conjunto supera el valor establecido como referencia (20%).

INDICADOR DE INMIGRACIÓN (I-INMG)

Porcentaje de población nacida en países no pertenecientes a la UE-14, respecto a la población total. Se calcula restando al número total de nacidos en el extranjero, los nacidos en los países de la UE-14: Alemania; Austria; Bélgica; Dinamarca; Finlandia; Francia; Reino Unido; Grecia; Irlanda; Italia; Luxemburgo; Países Bajos; Portugal; y Suecia.

Síntesis Metodológica

El cuerpo de estudio del Catálogo de Barrios Vulnerables de 2011 sigue el criterio establecido en los Catálogos anteriores: centrándose en los municipios mayores de 50.000 habitantes y capitales de provincia. Los trabajos del Catálogo de 2011, siguen la misma metodología que los de 1991, 2001, y 2006, con la única particularidad de que sólo identifican las Áreas Estadísticas Vulnerables, sin realizar el análisis urbanístico detallado que permitía identificar a partir de ellas los Barrios Vulnerables. En el Catálogo de 2011 se han delimitado AE-INMG (Área Estadística con concentraciones significativas de población inmigrante) y AEV (Áreas Estadísticas Vulnerables según los 3 Indicadores Básicos de Vulnerabilidad Urbana: IBVU Estudios, IBVU Vivienda o IBVU Paro). Estas delimitaciones son independientes y pueden superponerse para su análisis en el Visor del Catálogo.

En el caso del Indicador de Inmigración (I-INMG), para el desarrollo del estudio de 2011 se ha partido del análisis de la evolución de los Barrios con concentraciones significativas de población inmigrante identificados previamente en el año 2006, viendo primero si seguían o no cumpliendo esta condición en el año 2011. Posteriormente, se han identificado las nuevas Áreas Estadísticas con concentraciones significativas de población inmigrante (AE-INMG) no coincidentes con Barrios identificados en el Catálogo de 2006, incluyendo también las ciudades que no contaban con Barrios de este tipo en el año 2006.

Una vez identificadas las secciones censales que en 2011 superan los umbrales de referencia del Indicador de Inmigración (I-INMG), se procede a agrupar estas secciones en Áreas Estadísticas con concentraciones significativas de población inmigrante (AE-INMG).

La metodología detallada completa puede consultarse en:

https://apps.fomento.gob.es/BarriosVulnerables/static/adjunto/Sintesis_metodologica_general_catalogo_bbvv.pdf

Datos sociodemográficos (Censo 2011)	Sección censal 2807905096		AE-INMG 2807908	
	Valores absolutos	%	Valores absolutos	%
Población total	1.740		7.705	
Población nacida en el extranjero total	380	21,84	1.775	23,04
Población nacida en el extranjero (excepto UE-15)	380	21,84	1.600	20,77

	Sección	AE-INMG	Municipio	Comunidad Autónoma	España
INDICADOR DE INMIGRACIÓN (I-INMG)	21,84	20,77	14,86	14,60	9,99
INDICADORES BÁSICOS DE VULNERABILIDAD URBANA (IBVU) (4)					
IBVU Estudios (5)	2,40	5,86	7,65	7,69	10,92
IBVU Vivienda (6)	0,00	6,60	7,23	4,40	6,99
IBVU Paro (7)	20,00	25,73	21,47	23,12	29,64

(4) Además del Indicador de Inmigración (I-INMG) se ofrecen los valores de los 3 Indicadores Básicos de Vulnerabilidad Urbana (IBVU) para poder analizar la situación de cada sección censal y AE-INMG en relación con los valores de referencia de vulnerabilidad para estos 3 indicadores.

(5) IBVU Estudios: Porcentaje de población analfabeta y sin estudios de 16 años o más, sobre el total de población de 16 años o más. Valor de referencia de vulnerabilidad (2011): 16,38%.

(6) IBVU Vivienda: Porcentaje de viviendas familiares (principales, secundarias, vacías) en edificios en estado en estado ruinoso, malo o deficiente, sobre el total de viviendas familiares (principales, secundarias, vacías). Valor de referencia de vulnerabilidad (2011): 17,50 %.

(7) IBVU Paro: Porcentaje de la población de 16 años o más en situación de paro, respecto al total de población activa de 16 años o más. Valor de referencia de vulnerabilidad (2011): 42,33 %.

Definiciones

ÁREA ESTADÍSTICA CON CONCENTRACIONES SIGNIFICATIVAS DE POBLACIÓN INMIGRANTE (AE-INMG)

Agrupación de secciones censales colindantes y de cierta homogeneidad urbanística, de entre 3.500 y 15.000 habitantes en las que el valor de Indicador de Inmigración (I-INMG) del conjunto supera el valor establecido como referencia (20%).

INDICADOR DE INMIGRACIÓN (I-INMG)

Porcentaje de población nacida en países no pertenecientes a la UE-14, respecto a la población total. Se calcula restando al número total de nacidos en el extranjero, los nacidos en los países de la UE-14: Alemania; Austria; Bélgica; Dinamarca; Finlandia; Francia; Reino Unido; Grecia; Irlanda; Italia; Luxemburgo; Países Bajos; Portugal; y Suecia.

Síntesis Metodológica

El cuerpo de estudio del Catálogo de Barrios Vulnerables de 2011 sigue el criterio establecido en los Catálogos anteriores: centrándose en los municipios mayores de 50.000 habitantes y capitales de provincia. Los trabajos del Catálogo de 2011, siguen la misma metodología que los de 1991, 2001, y 2006, con la única particularidad de que sólo identifican las Áreas Estadísticas Vulnerables, sin realizar el análisis urbanístico detallado que permitía identificar a partir de ellas los Barrios Vulnerables. En el Catálogo de 2011 se han delimitado AE-INMG (Área Estadística con concentraciones significativas de población inmigrante) y AEV (Áreas Estadísticas Vulnerables según los 3 Indicadores Básicos de Vulnerabilidad Urbana: IBVU Estudios, IBVU Vivienda o IBVU Paro). Estas delimitaciones son independientes y pueden superponerse para su análisis en el Visor del Catálogo.

En el caso del Indicador de Inmigración (I-INMG), para el desarrollo del estudio de 2011 se ha partido del análisis de la evolución de los Barrios con concentraciones significativas de población inmigrante identificados previamente en el año 2006, viendo primero si seguían o no cumpliendo esta condición en el año 2011. Posteriormente, se han identificado las nuevas Áreas Estadísticas con concentraciones significativas de población inmigrante (AE-INMG) no coincidentes con Barrios identificados en el Catálogo de 2006, incluyendo también las ciudades que no contaban con Barrios de este tipo en el año 2006.

Una vez identificadas las secciones censales que en 2011 superan los umbrales de referencia del Indicador de Inmigración (I-INMG), se procede a agrupar estas secciones en Áreas Estadísticas con concentraciones significativas de población inmigrante (AE-INMG).

La metodología detallada completa puede consultarse en:

https://apps.fomento.gob.es/BarriosVulnerables/static/adjunto/Sintesis_metodologica_general_catalogo_bbvv.pdf



Localización en detalle del AE-INMG

Datos básicos del AE-INMG (1)

Población total	3.610
Población nacida en el extranjero total	845
Población nacida en el extranjero (excepto UE-15)	735
Densidad población (hab/Km²)	10.401,38
Superficie (ha)	34,71
Nº de secciones censales	2

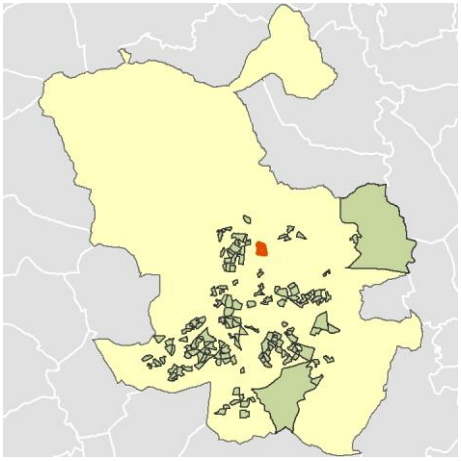

Localización del AE-INMG dentro del término municipal

	Valor del AE-INMG	Valor de referencia (2)
INDICADOR DE INMIGRACIÓN (I-INMG) (3)	**20,36 %**	20,00%

(1) Área Estadística con concentraciones significativas de población inmigrante (AE-INMG)

(2) Valor que se ha tomado como referencia para este estudio

(3) Indicador de Inmigración: (I-INMG): Porcentaje de población nacida en países no pertenecientes a la UE-14, respecto a la población total. Se calcula restando al número total de nacidos en el extranjero, los nacidos en los países de la UE-14: Alemania; Austria; Bélgica; Dinamarca; Finlandia; Francia; Reino Unido; Grecia; Irlanda; Italia; Luxemburgo; Países Bajos; Portugal; y Suecia.

Datos sociodemográficos (Censo 2011)	Sección censal 2807905082		AE-INMG 2807909	
	Valores absolutos	%	Valores absolutos	%
Población total	2.005		3.610	
Población nacida en el extranjero total	465	23,19	845	23,41
Población nacida en el extranjero (excepto UE-15)	365	18,20	735	20,36

	Sección	AE-INMG	Municipio	Comunidad Autónoma	España
INDICADOR DE INMIGRACIÓN (I-INMG)	18,20	20,36	14,86	14,60	9,99
INDICADORES BÁSICOS DE VULNERABILIDAD URBANA (IBVU) (4)					
IBVU Estudios (5)	1,17	1,81	7,65	7,69	10,92
IBVU Vivienda (6)	1,17	2,77	7,23	4,40	6,99
IBVU Paro (7)	5,88	17,13	21,47	23,12	29,64

(4) Además del Indicador de Inmigración (I-INMG) se ofrecen los valores de los 3 Indicadores Básicos de Vulnerabilidad Urbana (IBVU) para poder analizar la situación de cada sección censal y AE-INMG en relación con los valores de referencia de vulnerabilidad para estos 3 indicadores.

(5) IBVU Estudios: Porcentaje de población analfabeta y sin estudios de 16 años o más, sobre el total de población de 16 años o más. Valor de referencia de vulnerabilidad (2011): 16,38%.

(6) IBVU Vivienda: Porcentaje de viviendas familiares (principales, secundarias, vacías) en edificios en estado en estado ruinoso, malo o deficiente, sobre el total de viviendas familiares (principales, secundarias, vacías). Valor de referencia de vulnerabilidad (2011): 17,50 %.

(7) IBVU Paro: Porcentaje de la población de 16 años o más en situación de paro, respecto al total de población activa de 16 años o más. Valor de referencia de vulnerabilidad (2011): 42,33 %.

Definiciones

ÁREA ESTADÍSTICA CON CONCENTRACIONES SIGNIFICATIVAS DE POBLACIÓN INMIGRANTE (AE-INMG)

Agrupación de secciones censales colindantes y de cierta homogeneidad urbanística, de entre 3.500 y 15.000 habitantes en las que el valor de Indicador de Inmigración (I-INMG) del conjunto supera el valor establecido como referencia (20%).

INDICADOR DE INMIGRACIÓN (I-INMG)

Porcentaje de población nacida en países no pertenecientes a la UE-14, respecto a la población total. Se calcula restando al número total de nacidos en el extranjero, los nacidos en los países de la UE-14: Alemania; Austria; Bélgica; Dinamarca; Finlandia; Francia; Reino Unido; Grecia; Irlanda; Italia; Luxemburgo; Países Bajos; Portugal; y Suecia.

Síntesis Metodológica

El cuerpo de estudio del Catálogo de Barrios Vulnerables de 2011 sigue el criterio establecido en los Catálogos anteriores: centrándose en los municipios mayores de 50.000 habitantes y capitales de provincia. Los trabajos del Catálogo de 2011, siguen la misma metodología que los de 1991, 2001, y 2006, con la única particularidad de que sólo identifican las Áreas Estadísticas Vulnerables, sin realizar el análisis urbanístico detallado que permitía identificar a partir de ellas los Barrios Vulnerables. En el Catálogo de 2011 se han delimitado AE-INMG (Área Estadística con concentraciones significativas de población inmigrante) y AEV (Áreas Estadísticas Vulnerables según los 3 Indicadores Básicos de Vulnerabilidad Urbana: IBVU Estudios, IBVU Vivienda o IBVU Paro). Estas delimitaciones son independientes y pueden superponerse para su análisis en el Visor del Catálogo.

En el caso del Indicador de Inmigración (I-INMG), para el desarrollo del estudio de 2011 se ha partido del análisis de la evolución de los Barrios con concentraciones significativas de población inmigrante identificados previamente en el año 2006, viendo primero si seguían o no cumpliendo esta condición en el año 2011. Posteriormente, se han identificado las nuevas Áreas Estadísticas con concentraciones significativas de población inmigrante (AE-INMG) no coincidentes con Barrios identificados en el Catálogo de 2006, incluyendo también las ciudades que no contaban con Barrios de este tipo en el año 2006.

Una vez identificadas las secciones censales que en 2011 superan los umbrales de referencia del Indicador de Inmigración (I-INMG), se procede a agrupar estas secciones en Áreas Estadísticas con concentraciones significativas de población inmigrante (AE-INMG).

La metodología detallada completa puede consultarse en:

https://apps.fomento.gob.es/BarriosVulnerables/static/adjunto/Sintesis_metodologica_general_catalogo_bbvv.pdf

Datos sociodemográficos (Censo 2011)	Sección censal 2807905083		AE-INMG 2807909	
	Valores absolutos	%	Valores absolutos	%
Población total	1.605		3.610	
Población nacida en el extranjero total	380	23,68	845	23,41
Población nacida en el extranjero (excepto UE-15)	370	23,05	735	20,36

	Sección	AE-INMG	Municipio	Comunidad Autónoma	España
INDICADOR DE INMIGRACIÓN (I-INMG)	23,05	20,36	14,86	14,60	9,99
INDICADORES BÁSICOS DE VULNERABILIDAD URBANA (IBVU) (4)					
IBVU Estudios (5)	2,61	1,81	7,65	7,69	10,92
IBVU Vivienda (6)	4,55	2,77	7,23	4,40	6,99
IBVU Paro (7)	31,25	17,13	21,47	23,12	29,64

(4) Además del Indicador de Inmigración (I-INMG) se ofrecen los valores de los 3 Indicadores Básicos de Vulnerabilidad Urbana (IBVU) para poder analizar la situación de cada sección censal y AE-INMG en relación con los valores de referencia de vulnerabilidad para estos 3 indicadores.

(5) IBVU Estudios: Porcentaje de población analfabeta y sin estudios de 16 años o más, sobre el total de población de 16 años o más. Valor de referencia de vulnerabilidad (2011): 16,38%.

(6) IBVU Vivienda: Porcentaje de viviendas familiares (principales, secundarias, vacías) en edificios en estado en estado ruinoso, malo o deficiente, sobre el total de viviendas familiares (principales, secundarias, vacías). Valor de referencia de vulnerabilidad (2011): 17,50 %.

(7) IBVU Paro: Porcentaje de la población de 16 años o más en situación de paro, respecto al total de población activa de 16 años o más. Valor de referencia de vulnerabilidad (2011): 42,33 %.

Definiciones

ÁREA ESTADÍSTICA CON CONCENTRACIONES SIGNIFICATIVAS DE POBLACIÓN INMIGRANTE (AE-INMG)

Agrupación de secciones censales colindantes y de cierta homogeneidad urbanística, de entre 3.500 y 15.000 habitantes en las que el valor de Indicador de Inmigración (I-INMG) del conjunto supera el valor establecido como referencia (20%).

INDICADOR DE INMIGRACIÓN (I-INMG)

Porcentaje de población nacida en países no pertenecientes a la UE-14, respecto a la población total. Se calcula restando al número total de nacidos en el extranjero, los nacidos en los países de la UE-14: Alemania; Austria; Bélgica; Dinamarca; Finlandia; Francia; Reino Unido; Grecia; Irlanda; Italia; Luxemburgo; Países Bajos; Portugal; y Suecia.

Síntesis Metodológica

El cuerpo de estudio del Catálogo de Barrios Vulnerables de 2011 sigue el criterio establecido en los Catálogos anteriores: centrándose en los municipios mayores de 50.000 habitantes y capitales de provincia. Los trabajos del Catálogo de 2011, siguen la misma metodología que los de 1991, 2001, y 2006, con la única particularidad de que sólo identifican las Áreas Estadísticas Vulnerables, sin realizar el análisis urbanístico detallado que permitía identificar a partir de ellas los Barrios Vulnerables. En el Catálogo de 2011 se han delimitado AE-INMG (Área Estadística con concentraciones significativas de población inmigrante) y AEV (Áreas Estadísticas Vulnerables según los 3 Indicadores Básicos de Vulnerabilidad Urbana: IBVU Estudios, IBVU Vivienda o IBVU Paro). Estas delimitaciones son independientes y pueden superponerse para su análisis en el Visor del Catálogo.

En el caso del Indicador de Inmigración (I-INMG), para el desarrollo del estudio de 2011 se ha partido del análisis de la evolución de los Barrios con concentraciones significativas de población inmigrante identificados previamente en el año 2006, viendo primero si seguían o no cumpliendo esta condición en el año 2011. Posteriormente, se han identificado las nuevas Áreas Estadísticas con concentraciones significativas de población inmigrante (AE-INMG) no coincidentes con Barrios identificados en el Catálogo de 2006, incluyendo también las ciudades que no contaban con Barrios de este tipo en el año 2006.

Una vez identificadas las secciones censales que en 2011 superan los umbrales de referencia del Indicador de Inmigración (I-INMG), se procede a agrupar estas secciones en Áreas Estadísticas con concentraciones significativas de población inmigrante (AE-INMG).

La metodología detallada completa puede consultarse en:

https://apps.fomento.gob.es/BarriosVulnerables/static/adjunto/Sintesis_metodologica_general_catalogo_bbvv.pdf



Localización en detalle del AE-INMG

Datos básicos del AE-INMG (1)

Población total	4.275
Población nacida en el extranjero total	930
Población nacida en el extranjero (excepto UE-15)	925
Densidad población (hab/Km²)	28.659,21
Superficie (ha)	14,92
Nº de secciones censales	3

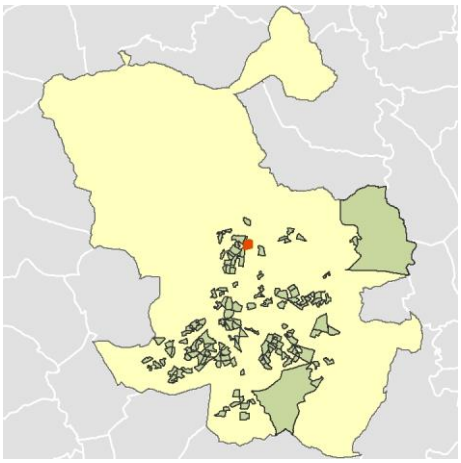

Localización del AE-INMG dentro del término municipal

	Valor del AE-INMG	Valor de referencia (2)
INDICADOR DE INMIGRACIÓN (I-INMG) (3)	**21,64 %**	20,00%

(1) Área Estadística con concentraciones significativas de población inmigrante (AE-INMG)

(2) Valor que se ha tomado como referencia para este estudio

(3) Indicador de Inmigración: (I-INMG): Porcentaje de población nacida en países no pertenecientes a la UE-14, respecto a la población total. Se calcula restando al número total de nacidos en el extranjero, los nacidos en los países de la UE-14: Alemania; Austria; Bélgica; Dinamarca; Finlandia; Francia; Reino Unido; Grecia; Irlanda; Italia; Luxemburgo; Países Bajos; Portugal; y Suecia.

Datos sociodemográficos (Censo 2011)	Sección censal 2807905086		AE-INMG 2807910	
	Valores absolutos	%	Valores absolutos	%
Población total	1.475		4.275	
Población nacida en el extranjero total	520	35,25	930	21,75
Población nacida en el extranjero (excepto UE-15)	515	34,92	925	21,64

	Sección	AE-INMG	Municipio	Comunidad Autónoma	España
INDICADOR DE INMIGRACIÓN (I-INMG)	34,92	21,64	14,86	14,60	9,99
INDICADORES BÁSICOS DE VULNERABILIDAD URBANA (IBVU) (4)					
IBVU Estudios (5)	1,17	2,26	7,65	7,69	10,92
IBVU Vivienda (6)	0,00	0,00	7,23	4,40	6,99
IBVU Paro (7)	14,12	15,50	21,47	23,12	29,64

(4) Además del Indicador de Inmigración (I-INMG) se ofrecen los valores de los 3 Indicadores Básicos de Vulnerabilidad Urbana (IBVU) para poder analizar la situación de cada sección censal y AE-INMG en relación con los valores de referencia de vulnerabilidad para estos 3 indicadores.

(5) IBVU Estudios: Porcentaje de población analfabeta y sin estudios de 16 años o más, sobre el total de población de 16 años o más. Valor de referencia de vulnerabilidad (2011): 16,38%.

(6) IBVU Vivienda: Porcentaje de viviendas familiares (principales, secundarias, vacías) en edificios en estado en estado ruinoso, malo o deficiente, sobre el total de viviendas familiares (principales, secundarias, vacías). Valor de referencia de vulnerabilidad (2011): 17,50 %.

(7) IBVU Paro: Porcentaje de la población de 16 años o más en situación de paro, respecto al total de población activa de 16 años o más. Valor de referencia de vulnerabilidad (2011): 42,33 %.

Definiciones

ÁREA ESTADÍSTICA CON CONCENTRACIONES SIGNIFICATIVAS DE POBLACIÓN INMIGRANTE (AE-INMG)

Agrupación de secciones censales colindantes y de cierta homogeneidad urbanística, de entre 3.500 y 15.000 habitantes en las que el valor de Indicador de Inmigración (I-INMG) del conjunto supera el valor establecido como referencia (20%).

INDICADOR DE INMIGRACIÓN (I-INMG)

Porcentaje de población nacida en países no pertenecientes a la UE-14, respecto a la población total. Se calcula restando al número total de nacidos en el extranjero, los nacidos en los países de la UE-14: Alemania; Austria; Bélgica; Dinamarca; Finlandia; Francia; Reino Unido; Grecia; Irlanda; Italia; Luxemburgo; Países Bajos; Portugal; y Suecia.

Síntesis Metodológica

El cuerpo de estudio del Catálogo de Barrios Vulnerables de 2011 sigue el criterio establecido en los Catálogos anteriores: centrándose en los municipios mayores de 50.000 habitantes y capitales de provincia. Los trabajos del Catálogo de 2011, siguen la misma metodología que los de 1991, 2001, y 2006, con la única particularidad de que sólo identifican las Áreas Estadísticas Vulnerables, sin realizar el análisis urbanístico detallado que permitía identificar a partir de ellas los Barrios Vulnerables. En el Catálogo de 2011 se han delimitado AE-INMG (Área Estadística con concentraciones significativas de población inmigrante) y AEV (Áreas Estadísticas Vulnerables según los 3 Indicadores Básicos de Vulnerabilidad Urbana: IBVU Estudios, IBVU Vivienda o IBVU Paro). Estas delimitaciones son independientes y pueden superponerse para su análisis en el Visor del Catálogo.

En el caso del Indicador de Inmigración (I-INMG), para el desarrollo del estudio de 2011 se ha partido del análisis de la evolución de los Barrios con concentraciones significativas de población inmigrante identificados previamente en el año 2006, viendo primero si seguían o no cumpliendo esta condición en el año 2011. Posteriormente, se han identificado las nuevas Áreas Estadísticas con concentraciones significativas de población inmigrante (AE-INMG) no coincidentes con Barrios identificados en el Catálogo de 2006, incluyendo también las ciudades que no contaban con Barrios de este tipo en el año 2006.

Una vez identificadas las secciones censales que en 2011 superan los umbrales de referencia del Indicador de Inmigración (I-INMG), se procede a agrupar estas secciones en Áreas Estadísticas con concentraciones significativas de población inmigrante (AE-INMG).

La metodología detallada completa puede consultarse en:

https://apps.fomento.gob.es/BarriosVulnerables/static/adjunto/Sintesis_metodologica_general_catalogo_bbvv.pdf

Datos sociodemográficos (Censo 2011)	Sección censal 2807905087		AE-INMG 2807910	
	Valores absolutos	%	Valores absolutos	%
Población total	1.985		4.275	
Población nacida en el extranjero total	340	17,13	930	21,75
Población nacida en el extranjero (excepto UE-15)	340	17,13	925	21,64

	Sección	AE-INMG	Municipio	Comunidad Autónoma	España
INDICADOR DE INMIGRACIÓN (I-INMG)	17,13	21,64	14,86	14,60	9,99
INDICADORES BÁSICOS DE VULNERABILIDAD URBANA (IBVU) (4)					
IBVU Estudios (5)	4,02	2,26	7,65	7,69	10,92
IBVU Vivienda (6)	0,00	0,00	7,23	4,40	6,99
IBVU Paro (7)	16,67	15,50	21,47	23,12	29,64

(4) Además del Indicador de Inmigración (I-INMG) se ofrecen los valores de los 3 Indicadores Básicos de Vulnerabilidad Urbana (IBVU) para poder analizar la situación de cada sección censal y AE-INMG en relación con los valores de referencia de vulnerabilidad para estos 3 indicadores.

(5) IBVU Estudios: Porcentaje de población analfabeta y sin estudios de 16 años o más, sobre el total de población de 16 años o más. Valor de referencia de vulnerabilidad (2011): 16,38%.

(6) IBVU Vivienda: Porcentaje de viviendas familiares (principales, secundarias, vacías) en edificios en estado en estado ruinoso, malo o deficiente, sobre el total de viviendas familiares (principales, secundarias, vacías). Valor de referencia de vulnerabilidad (2011): 17,50 %.

(7) IBVU Paro: Porcentaje de la población de 16 años o más en situación de paro, respecto al total de población activa de 16 años o más. Valor de referencia de vulnerabilidad (2011): 42,33 %.

Definiciones

ÁREA ESTADÍSTICA CON CONCENTRACIONES SIGNIFICATIVAS DE POBLACIÓN INMIGRANTE (AE-INMG)

Agrupación de secciones censales colindantes y de cierta homogeneidad urbanística, de entre 3.500 y 15.000 habitantes en las que el valor de Indicador de Inmigración (I-INMG) del conjunto supera el valor establecido como referencia (20%).

INDICADOR DE INMIGRACIÓN (I-INMG)

Porcentaje de población nacida en países no pertenecientes a la UE-14, respecto a la población total. Se calcula restando al número total de nacidos en el extranjero, los nacidos en los países de la UE-14: Alemania; Austria; Bélgica; Dinamarca; Finlandia; Francia; Reino Unido; Grecia; Irlanda; Italia; Luxemburgo; Países Bajos; Portugal; y Suecia.

Síntesis Metodológica

El cuerpo de estudio del Catálogo de Barrios Vulnerables de 2011 sigue el criterio establecido en los Catálogos anteriores: centrándose en los municipios mayores de 50.000 habitantes y capitales de provincia. Los trabajos del Catálogo de 2011, siguen la misma metodología que los de 1991, 2001, y 2006, con la única particularidad de que sólo identifican las Áreas Estadísticas Vulnerables, sin realizar el análisis urbanístico detallado que permitía identificar a partir de ellas los Barrios Vulnerables. En el Catálogo de 2011 se han delimitado AE-INMG (Área Estadística con concentraciones significativas de población inmigrante) y AEV (Áreas Estadísticas Vulnerables según los 3 Indicadores Básicos de Vulnerabilidad Urbana: IBVU Estudios, IBVU Vivienda o IBVU Paro). Estas delimitaciones son independientes y pueden superponerse para su análisis en el Visor del Catálogo.

En el caso del Indicador de Inmigración (I-INMG), para el desarrollo del estudio de 2011 se ha partido del análisis de la evolución de los Barrios con concentraciones significativas de población inmigrante identificados previamente en el año 2006, viendo primero si seguían o no cumpliendo esta condición en el año 2011. Posteriormente, se han identificado las nuevas Áreas Estadísticas con concentraciones significativas de población inmigrante (AE-INMG) no coincidentes con Barrios identificados en el Catálogo de 2006, incluyendo también las ciudades que no contaban con Barrios de este tipo en el año 2006.

Una vez identificadas las secciones censales que en 2011 superan los umbrales de referencia del Indicador de Inmigración (I-INMG), se procede a agrupar estas secciones en Áreas Estadísticas con concentraciones significativas de población inmigrante (AE-INMG).

La metodología detallada completa puede consultarse en:

https://apps.fomento.gob.es/BarriosVulnerables/static/adjunto/Sintesis_metodologica_general_catalogo_bbvv.pdf

Datos sociodemográficos (Censo 2011)	Sección censal 2807905088		AE-INMG 2807910	
	Valores absolutos	%	Valores absolutos	%
Población total	815		4.275	
Población nacida en el extranjero total	70	8,59	930	21,75
Población nacida en el extranjero (excepto UE-15)	70	8,59	925	21,64

	Sección	AE-INMG	Municipio	Comunidad Autónoma	España
INDICADOR DE INMIGRACIÓN (I-INMG)	8,59	21,64	14,86	14,60	9,99
INDICADORES BÁSICOS DE VULNERABILIDAD URBANA (IBVU) (4)					
IBVU Estudios (5)	0,00	2,26	7,65	7,69	10,92
IBVU Vivienda (6)	0,00	0,00	7,23	4,40	6,99
IBVU Paro (7)	15,46	15,50	21,47	23,12	29,64

(4) Además del Indicador de Inmigración (I-INMG) se ofrecen los valores de los 3 Indicadores Básicos de Vulnerabilidad Urbana (IBVU) para poder analizar la situación de cada sección censal y AE-INMG en relación con los valores de referencia de vulnerabilidad para estos 3 indicadores.

(5) IBVU Estudios: Porcentaje de población analfabeta y sin estudios de 16 años o más, sobre el total de población de 16 años o más. Valor de referencia de vulnerabilidad (2011): 16,38%.

(6) IBVU Vivienda: Porcentaje de viviendas familiares (principales, secundarias, vacías) en edificios en estado en estado ruinoso, malo o deficiente, sobre el total de viviendas familiares (principales, secundarias, vacías). Valor de referencia de vulnerabilidad (2011): 17,50 %.

(7) IBVU Paro: Porcentaje de la población de 16 años o más en situación de paro, respecto al total de población activa de 16 años o más. Valor de referencia de vulnerabilidad (2011): 42,33 %.

Definiciones

ÁREA ESTADÍSTICA CON CONCENTRACIONES SIGNIFICATIVAS DE POBLACIÓN INMIGRANTE (AE-INMG)

Agrupación de secciones censales colindantes y de cierta homogeneidad urbanística, de entre 3.500 y 15.000 habitantes en las que el valor de Indicador de Inmigración (I-INMG) del conjunto supera el valor establecido como referencia (20%).

INDICADOR DE INMIGRACIÓN (I-INMG)

Porcentaje de población nacida en países no pertenecientes a la UE-14, respecto a la población total. Se calcula restando al número total de nacidos en el extranjero, los nacidos en los países de la UE-14: Alemania; Austria; Bélgica; Dinamarca; Finlandia; Francia; Reino Unido; Grecia; Irlanda; Italia; Luxemburgo; Países Bajos; Portugal; y Suecia.

Síntesis Metodológica

El cuerpo de estudio del Catálogo de Barrios Vulnerables de 2011 sigue el criterio establecido en los Catálogos anteriores: centrándose en los municipios mayores de 50.000 habitantes y capitales de provincia. Los trabajos del Catálogo de 2011, siguen la misma metodología que los de 1991, 2001, y 2006, con la única particularidad de que sólo identifican las Áreas Estadísticas Vulnerables, sin realizar el análisis urbanístico detallado que permitía identificar a partir de ellas los Barrios Vulnerables. En el Catálogo de 2011 se han delimitado AE-INMG (Área Estadística con concentraciones significativas de población inmigrante) y AEV (Áreas Estadísticas Vulnerables según los 3 Indicadores Básicos de Vulnerabilidad Urbana: IBVU Estudios, IBVU Vivienda o IBVU Paro). Estas delimitaciones son independientes y pueden superponerse para su análisis en el Visor del Catálogo.

En el caso del Indicador de Inmigración (I-INMG), para el desarrollo del estudio de 2011 se ha partido del análisis de la evolución de los Barrios con concentraciones significativas de población inmigrante identificados previamente en el año 2006, viendo primero si seguían o no cumpliendo esta condición en el año 2011. Posteriormente, se han identificado las nuevas Áreas Estadísticas con concentraciones significativas de población inmigrante (AE-INMG) no coincidentes con Barrios identificados en el Catálogo de 2006, incluyendo también las ciudades que no contaban con Barrios de este tipo en el año 2006.

Una vez identificadas las secciones censales que en 2011 superan los umbrales de referencia del Indicador de Inmigración (I-INMG), se procede a agrupar estas secciones en Áreas Estadísticas con concentraciones significativas de población inmigrante (AE-INMG).

La metodología detallada completa puede consultarse en:

https://apps.fomento.gob.es/BarriosVulnerables/static/adjunto/Sintesis_metodologica_general_catalogo_bbvv.pdf



Localización en detalle del AE-INMG

Datos básicos del AE-INMG (1)

Población total	7.420
Población nacida en el extranjero total	1.765
Población nacida en el extranjero (excepto UE-15)	1.585
Densidad población (hab/Km²)	22.993,93
Superficie (ha)	32,27
Nº de secciones censales	5

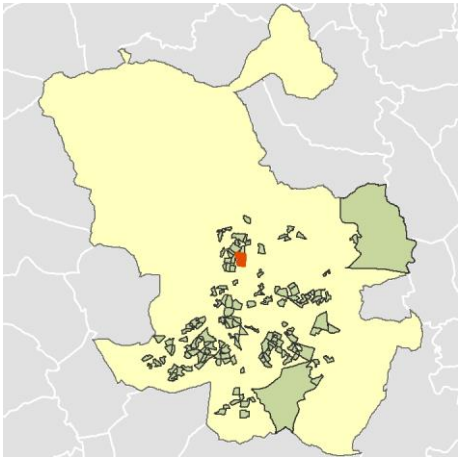

Localización del AE-INMG dentro del término municipal

	Valor del AE-INMG	Valor de referencia (2)
INDICADOR DE INMIGRACIÓN (I-INMG) (3)	**21,36 %**	20,00%

(1) Área Estadística con concentraciones significativas de población inmigrante (AE-INMG)

(2) Valor que se ha tomado como referencia para este estudio

(3) Indicador de Inmigración: (I-INMG): Porcentaje de población nacida en países no pertenecientes a la UE-14, respecto a la población total. Se calcula restando al número total de nacidos en el extranjero, los nacidos en los países de la UE-14: Alemania; Austria; Bélgica; Dinamarca; Finlandia; Francia; Reino Unido; Grecia; Irlanda; Italia; Luxemburgo; Países Bajos; Portugal; y Suecia.

Datos sociodemográficos (Censo 2011)	Sección censal 2807906046		AE-INMG 2807911	
	Valores absolutos	%	Valores absolutos	%
Población total	1.210		7.420	
Población nacida en el extranjero total	225	18,60	1.765	23,79
Población nacida en el extranjero (excepto UE-15)	165	13,64	1.585	21,36

	Sección	AE-INMG	Municipio	Comunidad Autónoma	España
INDICADOR DE INMIGRACIÓN (I-INMG)	13,64	21,36	14,86	14,60	9,99
INDICADORES BÁSICOS DE VULNERABILIDAD URBANA (IBVU) (4)					
IBVU Estudios (5)	2,33	1,72	7,65	7,69	10,92
IBVU Vivienda (6)	0,00	0,00	7,23	4,40	6,99
IBVU Paro (7)	7,20	11,49	21,47	23,12	29,64

(4) Además del Indicador de Inmigración (I-INMG) se ofrecen los valores de los 3 Indicadores Básicos de Vulnerabilidad Urbana (IBVU) para poder analizar la situación de cada sección censal y AE-INMG en relación con los valores de referencia de vulnerabilidad para estos 3 indicadores.

(5) IBVU Estudios: Porcentaje de población analfabeta y sin estudios de 16 años o más, sobre el total de población de 16 años o más. Valor de referencia de vulnerabilidad (2011): 16,38%.

(6) IBVU Vivienda: Porcentaje de viviendas familiares (principales, secundarias, vacías) en edificios en estado en estado ruinoso, malo o deficiente, sobre el total de viviendas familiares (principales, secundarias, vacías). Valor de referencia de vulnerabilidad (2011): 17,50 %.

(7) IBVU Paro: Porcentaje de la población de 16 años o más en situación de paro, respecto al total de población activa de 16 años o más. Valor de referencia de vulnerabilidad (2011): 42,33 %.

Definiciones

ÁREA ESTADÍSTICA CON CONCENTRACIONES SIGNIFICATIVAS DE POBLACIÓN INMIGRANTE (AE-INMG)

Agrupación de secciones censales colindantes y de cierta homogeneidad urbanística, de entre 3.500 y 15.000 habitantes en las que el valor de Indicador de Inmigración (I-INMG) del conjunto supera el valor establecido como referencia (20%).

INDICADOR DE INMIGRACIÓN (I-INMG)

Porcentaje de población nacida en países no pertenecientes a la UE-14, respecto a la población total. Se calcula restando al número total de nacidos en el extranjero, los nacidos en los países de la UE-14: Alemania; Austria; Bélgica; Dinamarca; Finlandia; Francia; Reino Unido; Grecia; Irlanda; Italia; Luxemburgo; Países Bajos; Portugal; y Suecia.

Síntesis Metodológica

El cuerpo de estudio del Catálogo de Barrios Vulnerables de 2011 sigue el criterio establecido en los Catálogos anteriores: centrándose en los municipios mayores de 50.000 habitantes y capitales de provincia. Los trabajos del Catálogo de 2011, siguen la misma metodología que los de 1991, 2001, y 2006, con la única particularidad de que sólo identifican las Áreas Estadísticas Vulnerables, sin realizar el análisis urbanístico detallado que permitía identificar a partir de ellas los Barrios Vulnerables. En el Catálogo de 2011 se han delimitado AE-INMG (Área Estadística con concentraciones significativas de población inmigrante) y AEV (Áreas Estadísticas Vulnerables según los 3 Indicadores Básicos de Vulnerabilidad Urbana: IBVU Estudios, IBVU Vivienda o IBVU Paro). Estas delimitaciones son independientes y pueden superponerse para su análisis en el Visor del Catálogo.

En el caso del Indicador de Inmigración (I-INMG), para el desarrollo del estudio de 2011 se ha partido del análisis de la evolución de los Barrios con concentraciones significativas de población inmigrante identificados previamente en el año 2006, viendo primero si seguían o no cumpliendo esta condición en el año 2011. Posteriormente, se han identificado las nuevas Áreas Estadísticas con concentraciones significativas de población inmigrante (AE-INMG) no coincidentes con Barrios identificados en el Catálogo de 2006, incluyendo también las ciudades que no contaban con Barrios de este tipo en el año 2006.

Una vez identificadas las secciones censales que en 2011 superan los umbrales de referencia del Indicador de Inmigración (I-INMG), se procede a agrupar estas secciones en Áreas Estadísticas con concentraciones significativas de población inmigrante (AE-INMG).

La metodología detallada completa puede consultarse en:

https://apps.fomento.gob.es/BarriosVulnerables/static/adjunto/Sintesis_metodologica_general_catalogo_bbvv.pdf

Datos sociodemográficos (Censo 2011)	Sección censal 2807906048		AE-INMG 2807911	
	Valores absolutos	%	Valores absolutos	%
Población total	1.135		7.420	
Población nacida en el extranjero total	270	23,79	1.765	23,79
Población nacida en el extranjero (excepto UE-15)	275	24,23	1.585	21,36

	Sección	AE-INMG	Municipio	Comunidad Autónoma	España
INDICADOR DE INMIGRACIÓN (I-INMG)	24,23	21,36	14,86	14,60	9,99
INDICADORES BÁSICOS DE VULNERABILIDAD URBANA (IBVU) (4)					
IBVU Estudios (5)	1,49	1,72	7,65	7,69	10,92
IBVU Vivienda (6)	0,00	0,00	7,23	4,40	6,99
IBVU Paro (7)	9,18	11,49	21,47	23,12	29,64

(4) Además del Indicador de Inmigración (I-INMG) se ofrecen los valores de los 3 Indicadores Básicos de Vulnerabilidad Urbana (IBVU) para poder analizar la situación de cada sección censal y AE-INMG en relación con los valores de referencia de vulnerabilidad para estos 3 indicadores.

(5) IBVU Estudios: Porcentaje de población analfabeta y sin estudios de 16 años o más, sobre el total de población de 16 años o más. Valor de referencia de vulnerabilidad (2011): 16,38%.

(6) IBVU Vivienda: Porcentaje de viviendas familiares (principales, secundarias, vacías) en edificios en estado en estado ruinoso, malo o deficiente, sobre el total de viviendas familiares (principales, secundarias, vacías). Valor de referencia de vulnerabilidad (2011): 17,50 %.

(7) IBVU Paro: Porcentaje de la población de 16 años o más en situación de paro, respecto al total de población activa de 16 años o más. Valor de referencia de vulnerabilidad (2011): 42,33 %.

Definiciones

ÁREA ESTADÍSTICA CON CONCENTRACIONES SIGNIFICATIVAS DE POBLACIÓN INMIGRANTE (AE-INMG)

Agrupación de secciones censales colindantes y de cierta homogeneidad urbanística, de entre 3.500 y 15.000 habitantes en las que el valor de Indicador de Inmigración (I-INMG) del conjunto supera el valor establecido como referencia (20%).

INDICADOR DE INMIGRACIÓN (I-INMG)

Porcentaje de población nacida en países no pertenecientes a la UE-14, respecto a la población total. Se calcula restando al número total de nacidos en el extranjero, los nacidos en los países de la UE-14: Alemania; Austria; Bélgica; Dinamarca; Finlandia; Francia; Reino Unido; Grecia; Irlanda; Italia; Luxemburgo; Países Bajos; Portugal; y Suecia.

Síntesis Metodológica

El cuerpo de estudio del Catálogo de Barrios Vulnerables de 2011 sigue el criterio establecido en los Catálogos anteriores: centrándose en los municipios mayores de 50.000 habitantes y capitales de provincia. Los trabajos del Catálogo de 2011, siguen la misma metodología que los de 1991, 2001, y 2006, con la única particularidad de que sólo identifican las Áreas Estadísticas Vulnerables, sin realizar el análisis urbanístico detallado que permitía identificar a partir de ellas los Barrios Vulnerables. En el Catálogo de 2011 se han delimitado AE-INMG (Área Estadística con concentraciones significativas de población inmigrante) y AEV (Áreas Estadísticas Vulnerables según los 3 Indicadores Básicos de Vulnerabilidad Urbana: IBVU Estudios, IBVU Vivienda o IBVU Paro). Estas delimitaciones son independientes y pueden superponerse para su análisis en el Visor del Catálogo.

En el caso del Indicador de Inmigración (I-INMG), para el desarrollo del estudio de 2011 se ha partido del análisis de la evolución de los Barrios con concentraciones significativas de población inmigrante identificados previamente en el año 2006, viendo primero si seguían o no cumpliendo esta condición en el año 2011. Posteriormente, se han identificado las nuevas Áreas Estadísticas con concentraciones significativas de población inmigrante (AE-INMG) no coincidentes con Barrios identificados en el Catálogo de 2006, incluyendo también las ciudades que no contaban con Barrios de este tipo en el año 2006.

Una vez identificadas las secciones censales que en 2011 superan los umbrales de referencia del Indicador de Inmigración (I-INMG), se procede a agrupar estas secciones en Áreas Estadísticas con concentraciones significativas de población inmigrante (AE-INMG).

La metodología detallada completa puede consultarse en:

https://apps.fomento.gob.es/BarriosVulnerables/static/adjunto/Sintesis_metodologica_general_catalogo_bbvv.pdf

Datos sociodemográficos (Censo 2011)	Sección censal 2807906059		AE-INMG 2807911	
	Valores absolutos	%	Valores absolutos	%
Población total	2.095		7.420	
Población nacida en el extranjero total	880	42,00	1.765	23,79
Población nacida en el extranjero (excepto UE-15)	880	42,00	1.585	21,36

	Sección	AE-INMG	Municipio	Comunidad Autónoma	España
INDICADOR DE INMIGRACIÓN (I-INMG)	42,00	21,36	14,86	14,60	9,99
INDICADORES BÁSICOS DE VULNERABILIDAD URBANA (IBVU) (4)					
IBVU Estudios (5)	3,45	1,72	7,65	7,69	10,92
IBVU Vivienda (6)	0,00	0,00	7,23	4,40	6,99
IBVU Paro (7)	10,80	11,49	21,47	23,12	29,64

(4) Además del Indicador de Inmigración (I-INMG) se ofrecen los valores de los 3 Indicadores Básicos de Vulnerabilidad Urbana (IBVU) para poder analizar la situación de cada sección censal y AE-INMG en relación con los valores de referencia de vulnerabilidad para estos 3 indicadores.

(5) IBVU Estudios: Porcentaje de población analfabeta y sin estudios de 16 años o más, sobre el total de población de 16 años o más. Valor de referencia de vulnerabilidad (2011): 16,38%.

(6) IBVU Vivienda: Porcentaje de viviendas familiares (principales, secundarias, vacías) en edificios en estado en estado ruinoso, malo o deficiente, sobre el total de viviendas familiares (principales, secundarias, vacías). Valor de referencia de vulnerabilidad (2011): 17,50 %.

(7) IBVU Paro: Porcentaje de la población de 16 años o más en situación de paro, respecto al total de población activa de 16 años o más. Valor de referencia de vulnerabilidad (2011): 42,33 %.

Definiciones

ÁREA ESTADÍSTICA CON CONCENTRACIONES SIGNIFICATIVAS DE POBLACIÓN INMIGRANTE (AE-INMG)

Agrupación de secciones censales colindantes y de cierta homogeneidad urbanística, de entre 3.500 y 15.000 habitantes en las que el valor de Indicador de Inmigración (I-INMG) del conjunto supera el valor establecido como referencia (20%).

INDICADOR DE INMIGRACIÓN (I-INMG)

Porcentaje de población nacida en países no pertenecientes a la UE-14, respecto a la población total. Se calcula restando al número total de nacidos en el extranjero, los nacidos en los países de la UE-14: Alemania; Austria; Bélgica; Dinamarca; Finlandia; Francia; Reino Unido; Grecia; Irlanda; Italia; Luxemburgo; Países Bajos; Portugal; y Suecia.

Síntesis Metodológica

El cuerpo de estudio del Catálogo de Barrios Vulnerables de 2011 sigue el criterio establecido en los Catálogos anteriores: centrándose en los municipios mayores de 50.000 habitantes y capitales de provincia. Los trabajos del Catálogo de 2011, siguen la misma metodología que los de 1991, 2001, y 2006, con la única particularidad de que sólo identifican las Áreas Estadísticas Vulnerables, sin realizar el análisis urbanístico detallado que permitía identificar a partir de ellas los Barrios Vulnerables. En el Catálogo de 2011 se han delimitado AE-INMG (Área Estadística con concentraciones significativas de población inmigrante) y AEV (Áreas Estadísticas Vulnerables según los 3 Indicadores Básicos de Vulnerabilidad Urbana: IBVU Estudios, IBVU Vivienda o IBVU Paro). Estas delimitaciones son independientes y pueden superponerse para su análisis en el Visor del Catálogo.

En el caso del Indicador de Inmigración (I-INMG), para el desarrollo del estudio de 2011 se ha partido del análisis de la evolución de los Barrios con concentraciones significativas de población inmigrante identificados previamente en el año 2006, viendo primero si seguían o no cumpliendo esta condición en el año 2011. Posteriormente, se han identificado las nuevas Áreas Estadísticas con concentraciones significativas de población inmigrante (AE-INMG) no coincidentes con Barrios identificados en el Catálogo de 2006, incluyendo también las ciudades que no contaban con Barrios de este tipo en el año 2006.

Una vez identificadas las secciones censales que en 2011 superan los umbrales de referencia del Indicador de Inmigración (I-INMG), se procede a agrupar estas secciones en Áreas Estadísticas con concentraciones significativas de población inmigrante (AE-INMG).

La metodología detallada completa puede consultarse en:

https://apps.fomento.gob.es/BarriosVulnerables/static/adjunto/Sintesis_metodologica_general_catalogo_bbvv.pdf

Datos sociodemográficos (Censo 2011)	Sección censal 2807906062		AE-INMG 2807911	
	Valores absolutos	%	Valores absolutos	%
Población total	2.165		7.420	
Población nacida en el extranjero total	290	13,39	1.765	23,79
Población nacida en el extranjero (excepto UE-15)	185	8,55	1.585	21,36

	Sección	AE-INMG	Municipio	Comunidad Autónoma	España
INDICADOR DE INMIGRACIÓN (I-INMG)	8,55	21,36	14,86	14,60	9,99
INDICADORES BÁSICOS DE VULNERABILIDAD URBANA (IBVU) (4)					
IBVU Estudios (5)	1,01	1,72	7,65	7,69	10,92
IBVU Vivienda (6)	0,00	0,00	7,23	4,40	6,99
IBVU Paro (7)	15,46	11,49	21,47	23,12	29,64

(4) Además del Indicador de Inmigración (I-INMG) se ofrecen los valores de los 3 Indicadores Básicos de Vulnerabilidad Urbana (IBVU) para poder analizar la situación de cada sección censal y AE-INMG en relación con los valores de referencia de vulnerabilidad para estos 3 indicadores.

(5) IBVU Estudios: Porcentaje de población analfabeta y sin estudios de 16 años o más, sobre el total de población de 16 años o más. Valor de referencia de vulnerabilidad (2011): 16,38%.

(6) IBVU Vivienda: Porcentaje de viviendas familiares (principales, secundarias, vacías) en edificios en estado en estado ruinoso, malo o deficiente, sobre el total de viviendas familiares (principales, secundarias, vacías). Valor de referencia de vulnerabilidad (2011): 17,50 %.

(7) IBVU Paro: Porcentaje de la población de 16 años o más en situación de paro, respecto al total de población activa de 16 años o más. Valor de referencia de vulnerabilidad (2011): 42,33 %.

Definiciones

ÁREA ESTADÍSTICA CON CONCENTRACIONES SIGNIFICATIVAS DE POBLACIÓN INMIGRANTE (AE-INMG)

Agrupación de secciones censales colindantes y de cierta homogeneidad urbanística, de entre 3.500 y 15.000 habitantes en las que el valor de Indicador de Inmigración (I-INMG) del conjunto supera el valor establecido como referencia (20%).

INDICADOR DE INMIGRACIÓN (I-INMG)

Porcentaje de población nacida en países no pertenecientes a la UE-14, respecto a la población total. Se calcula restando al número total de nacidos en el extranjero, los nacidos en los países de la UE-14: Alemania; Austria; Bélgica; Dinamarca; Finlandia; Francia; Reino Unido; Grecia; Irlanda; Italia; Luxemburgo; Países Bajos; Portugal; y Suecia.

Síntesis Metodológica

El cuerpo de estudio del Catálogo de Barrios Vulnerables de 2011 sigue el criterio establecido en los Catálogos anteriores: centrándose en los municipios mayores de 50.000 habitantes y capitales de provincia. Los trabajos del Catálogo de 2011, siguen la misma metodología que los de 1991, 2001, y 2006, con la única particularidad de que sólo identifican las Áreas Estadísticas Vulnerables, sin realizar el análisis urbanístico detallado que permitía identificar a partir de ellas los Barrios Vulnerables. En el Catálogo de 2011 se han delimitado AE-INMG (Área Estadística con concentraciones significativas de población inmigrante) y AEV (Áreas Estadísticas Vulnerables según los 3 Indicadores Básicos de Vulnerabilidad Urbana: IBVU Estudios, IBVU Vivienda o IBVU Paro). Estas delimitaciones son independientes y pueden superponerse para su análisis en el Visor del Catálogo.

En el caso del Indicador de Inmigración (I-INMG), para el desarrollo del estudio de 2011 se ha partido del análisis de la evolución de los Barrios con concentraciones significativas de población inmigrante identificados previamente en el año 2006, viendo primero si seguían o no cumpliendo esta condición en el año 2011. Posteriormente, se han identificado las nuevas Áreas Estadísticas con concentraciones significativas de población inmigrante (AE-INMG) no coincidentes con Barrios identificados en el Catálogo de 2006, incluyendo también las ciudades que no contaban con Barrios de este tipo en el año 2006.

Una vez identificadas las secciones censales que en 2011 superan los umbrales de referencia del Indicador de Inmigración (I-INMG), se procede a agrupar estas secciones en Áreas Estadísticas con concentraciones significativas de población inmigrante (AE-INMG).

La metodología detallada completa puede consultarse en:

https://apps.fomento.gob.es/BarriosVulnerables/static/adjunto/Sintesis_metodologica_general_catalogo_bbvv.pdf

Datos sociodemográficos (Censo 2011)	Sección censal 2807906063		AE-INMG 2807911	
	Valores absolutos	%	Valores absolutos	%
Población total	815		7.420	
Población nacida en el extranjero total	100	12,27	1.765	23,79
Población nacida en el extranjero (excepto UE-15)	80	9,82	1.585	21,36

	Sección	AE-INMG	Municipio	Comunidad Autónoma	España
INDICADOR DE INMIGRACIÓN (I-INMG)	9,82	21,36	14,86	14,60	9,99
INDICADORES BÁSICOS DE VULNERABILIDAD URBANA (IBVU) (4)					
IBVU Estudios (5)	0,00	1,72	7,65	7,69	10,92
IBVU Vivienda (6)	0,00	0,00	7,23	4,40	6,99
IBVU Paro (7)	7,46	11,49	21,47	23,12	29,64

(4) Además del Indicador de Inmigración (I-INMG) se ofrecen los valores de los 3 Indicadores Básicos de Vulnerabilidad Urbana (IBVU) para poder analizar la situación de cada sección censal y AE-INMG en relación con los valores de referencia de vulnerabilidad para estos 3 indicadores.

(5) IBVU Estudios: Porcentaje de población analfabeta y sin estudios de 16 años o más, sobre el total de población de 16 años o más. Valor de referencia de vulnerabilidad (2011): 16,38%.

(6) IBVU Vivienda: Porcentaje de viviendas familiares (principales, secundarias, vacías) en edificios en estado en estado ruinoso, malo o deficiente, sobre el total de viviendas familiares (principales, secundarias, vacías). Valor de referencia de vulnerabilidad (2011): 17,50 %.

(7) IBVU Paro: Porcentaje de la población de 16 años o más en situación de paro, respecto al total de población activa de 16 años o más. Valor de referencia de vulnerabilidad (2011): 42,33 %.

Definiciones

ÁREA ESTADÍSTICA CON CONCENTRACIONES SIGNIFICATIVAS DE POBLACIÓN INMIGRANTE (AE-INMG)

Agrupación de secciones censales colindantes y de cierta homogeneidad urbanística, de entre 3.500 y 15.000 habitantes en las que el valor de Indicador de Inmigración (I-INMG) del conjunto supera el valor establecido como referencia (20%).

INDICADOR DE INMIGRACIÓN (I-INMG)

Porcentaje de población nacida en países no pertenecientes a la UE-14, respecto a la población total. Se calcula restando al número total de nacidos en el extranjero, los nacidos en los países de la UE-14: Alemania; Austria; Bélgica; Dinamarca; Finlandia; Francia; Reino Unido; Grecia; Irlanda; Italia; Luxemburgo; Países Bajos; Portugal; y Suecia.

Síntesis Metodológica

El cuerpo de estudio del Catálogo de Barrios Vulnerables de 2011 sigue el criterio establecido en los Catálogos anteriores: centrándose en los municipios mayores de 50.000 habitantes y capitales de provincia. Los trabajos del Catálogo de 2011, siguen la misma metodología que los de 1991, 2001, y 2006, con la única particularidad de que sólo identifican las Áreas Estadísticas Vulnerables, sin realizar el análisis urbanístico detallado que permitía identificar a partir de ellas los Barrios Vulnerables. En el Catálogo de 2011 se han delimitado AE-INMG (Área Estadística con concentraciones significativas de población inmigrante) y AEV (Áreas Estadísticas Vulnerables según los 3 Indicadores Básicos de Vulnerabilidad Urbana: IBVU Estudios, IBVU Vivienda o IBVU Paro). Estas delimitaciones son independientes y pueden superponerse para su análisis en el Visor del Catálogo.

En el caso del Indicador de Inmigración (I-INMG), para el desarrollo del estudio de 2011 se ha partido del análisis de la evolución de los Barrios con concentraciones significativas de población inmigrante identificados previamente en el año 2006, viendo primero si seguían o no cumpliendo esta condición en el año 2011. Posteriormente, se han identificado las nuevas Áreas Estadísticas con concentraciones significativas de población inmigrante (AE-INMG) no coincidentes con Barrios identificados en el Catálogo de 2006, incluyendo también las ciudades que no contaban con Barrios de este tipo en el año 2006.

Una vez identificadas las secciones censales que en 2011 superan los umbrales de referencia del Indicador de Inmigración (I-INMG), se procede a agrupar estas secciones en Áreas Estadísticas con concentraciones significativas de población inmigrante (AE-INMG).

La metodología detallada completa puede consultarse en:

https://apps.fomento.gob.es/BarriosVulnerables/static/adjunto/Sintesis_metodologica_general_catalogo_bbvv.pdf

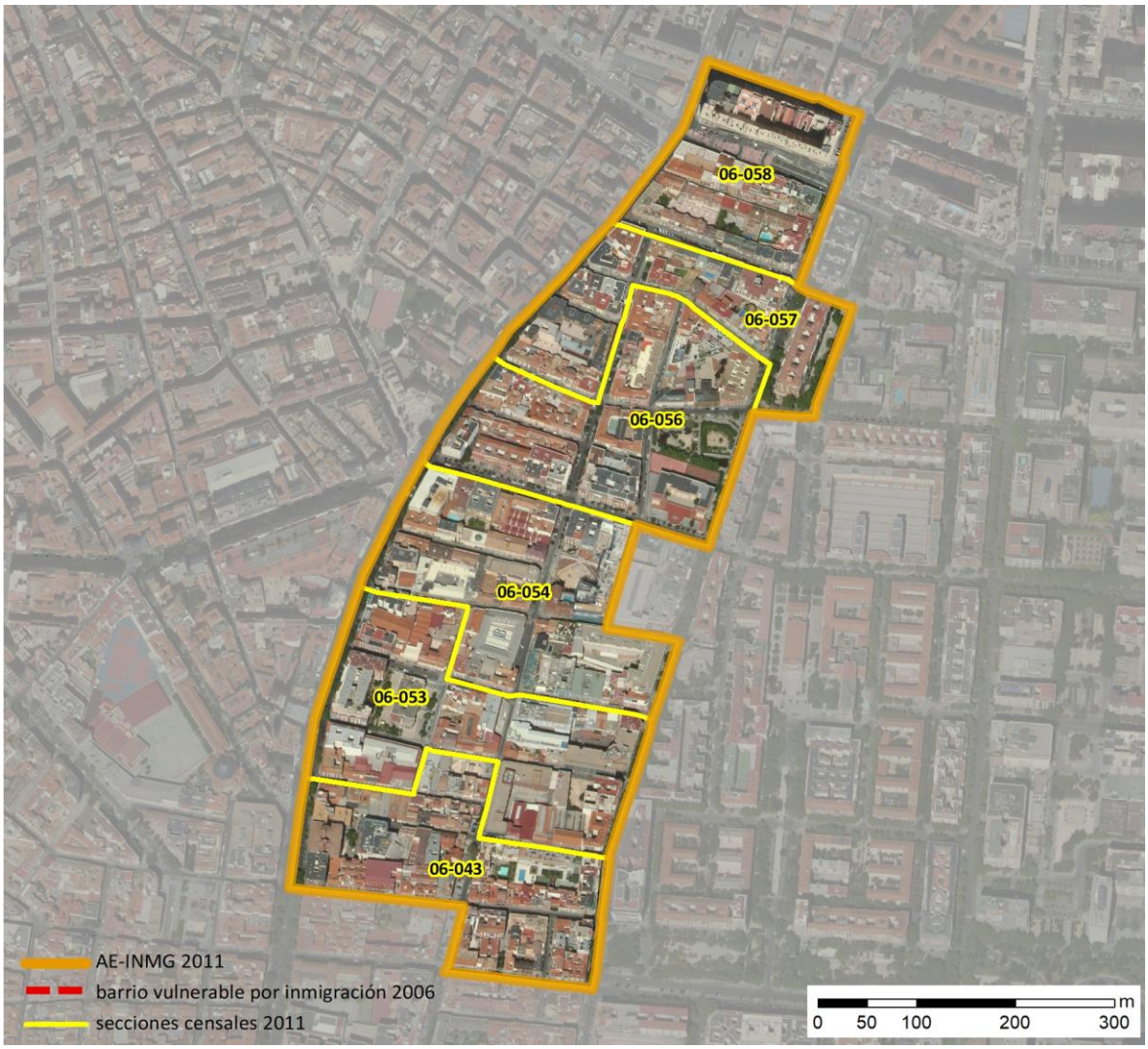

Localización en detalle del AE-INMG

Datos básicos del AE-INMG (1)

Población total	7.820
Población nacida en el extranjero total	1.760
Población nacida en el extranjero (excepto UE-15)	1.610
Densidad población (hab/Km²)	30.407,27
Superficie (ha)	25,72
Nº de secciones censales	6

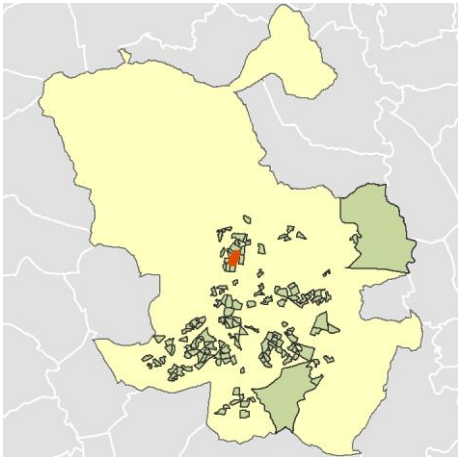

Localización del AE-INMG dentro del término municipal

	Valor del AE-INMG	Valor de referencia (2)
INDICADOR DE INMIGRACIÓN (I-INMG) (3)	**20,59 %**	20,00%

(1) Área Estadística con concentraciones significativas de población inmigrante (AE-INMG)

(2) Valor que se ha tomado como referencia para este estudio

(3) Indicador de Inmigración: (I-INMG): Porcentaje de población nacida en países no pertenecientes a la UE-14, respecto a la población total. Se calcula restando al número total de nacidos en el extranjero, los nacidos en los países de la UE-14: Alemania; Austria; Bélgica; Dinamarca; Finlandia; Francia; Reino Unido; Grecia; Irlanda; Italia; Luxemburgo; Países Bajos; Portugal; y Suecia.

Datos sociodemográficos (Censo 2011)	Sección censal 2807906043 Valores absolutos	%	AE-INMG 2807912 Valores absolutos	%
Población total	1.400		7.820	
Población nacida en el extranjero total	220	15,71	1.760	22,51
Población nacida en el extranjero (excepto UE-15)	140	10,00	1.610	20,59

	Sección	AE-INMG	Municipio	Comunidad Autónoma	España
INDICADOR DE INMIGRACIÓN (I-INMG)	10,00	20,59	14,86	14,60	9,99
INDICADORES BÁSICOS DE VULNERABILIDAD URBANA (IBVU) (4)					
IBVU Estudios (5)	9,54	5,90	7,65	7,69	10,92
IBVU Vivienda (6)	29,09	21,61	7,23	4,40	6,99
IBVU Paro (7)	28,08	21,50	21,47	23,12	29,64

(4) Además del Indicador de Inmigración (I-INMG) se ofrecen los valores de los 3 Indicadores Básicos de Vulnerabilidad Urbana (IBVU) para poder analizar la situación de cada sección censal y AE-INMG en relación con los valores de referencia de vulnerabilidad para estos 3 indicadores.

(5) IBVU Estudios: Porcentaje de población analfabeta y sin estudios de 16 años o más, sobre el total de población de 16 años o más. Valor de referencia de vulnerabilidad (2011): 16,38%.

(6) IBVU Vivienda: Porcentaje de viviendas familiares (principales, secundarias, vacías) en edificios en estado en estado ruinoso, malo o deficiente, sobre el total de viviendas familiares (principales, secundarias, vacías). Valor de referencia de vulnerabilidad (2011): 17,50 %.

(7) IBVU Paro: Porcentaje de la población de 16 años o más en situación de paro, respecto al total de población activa de 16 años o más. Valor de referencia de vulnerabilidad (2011): 42,33 %.

Definiciones

ÁREA ESTADÍSTICA CON CONCENTRACIONES SIGNIFICATIVAS DE POBLACIÓN INMIGRANTE (AE-INMG)

Agrupación de secciones censales colindantes y de cierta homogeneidad urbanística, de entre 3.500 y 15.000 habitantes en las que el valor de Indicador de Inmigración (I-INMG) del conjunto supera el valor establecido como referencia (20%).

INDICADOR DE INMIGRACIÓN (I-INMG)

Porcentaje de población nacida en países no pertenecientes a la UE-14, respecto a la población total. Se calcula restando al número total de nacidos en el extranjero, los nacidos en los países de la UE-14: Alemania; Austria; Bélgica; Dinamarca; Finlandia; Francia; Reino Unido; Grecia; Irlanda; Italia; Luxemburgo; Países Bajos; Portugal; y Suecia.

Síntesis Metodológica

El cuerpo de estudio del Catálogo de Barrios Vulnerables de 2011 sigue el criterio establecido en los Catálogos anteriores: centrándose en los municipios mayores de 50.000 habitantes y capitales de provincia. Los trabajos del Catálogo de 2011, siguen la misma metodología que los de 1991, 2001, y 2006, con la única particularidad de que sólo identifican las Áreas Estadísticas Vulnerables, sin realizar el análisis urbanístico detallado que permitía identificar a partir de ellas los Barrios Vulnerables. En el Catálogo de 2011 se han delimitado AE-INMG (Área Estadística con concentraciones significativas de población inmigrante) y AEV (Áreas Estadísticas Vulnerables según los 3 Indicadores Básicos de Vulnerabilidad Urbana: IBVU Estudios, IBVU Vivienda o IBVU Paro). Estas delimitaciones son independientes y pueden superponerse para su análisis en el Visor del Catálogo.

En el caso del Indicador de Inmigración (I-INMG), para el desarrollo del estudio de 2011 se ha partido del análisis de la evolución de los Barrios con concentraciones significativas de población inmigrante identificados previamente en el año 2006, viendo primero si seguían o no cumpliendo esta condición en el año 2011. Posteriormente, se han identificado las nuevas Áreas Estadísticas con concentraciones significativas de población inmigrante (AE-INMG) no coincidentes con Barrios identificados en el Catálogo de 2006, incluyendo también las ciudades que no contaban con Barrios de este tipo en el año 2006.

Una vez identificadas las secciones censales que en 2011 superan los umbrales de referencia del Indicador de Inmigración (I-INMG), se procede a agrupar estas secciones en Áreas Estadísticas con concentraciones significativas de población inmigrante (AE-INMG).

La metodología detallada completa puede consultarse en:

https://apps.fomento.gob.es/BarriosVulnerables/static/adjunto/Sintesis_metodologica_general_catalogo_bbvv.pdf

Datos sociodemográficos (Censo 2011)	Sección censal 2807906053		AE-INMG 2807912	
	Valores absolutos	%	Valores absolutos	%
Población total	1.100		7.820	
Población nacida en el extranjero total	120	10,91	1.760	22,51
Población nacida en el extranjero (excepto UE-15)	120	10,91	1.610	20,59

	Sección	AE-INMG	Municipio	Comunidad Autónoma	España
INDICADOR DE INMIGRACIÓN (I-INMG)	10,91	20,59	14,86	14,60	9,99
INDICADORES BÁSICOS DE VULNERABILIDAD URBANA (IBVU) (4)					
IBVU Estudios (5)	2,46	5,90	7,65	7,69	10,92
IBVU Vivienda (6)	12,84	21,61	7,23	4,40	6,99
IBVU Paro (7)	21,43	21,50	21,47	23,12	29,64

(4) Además del Indicador de Inmigración (I-INMG) se ofrecen los valores de los 3 Indicadores Básicos de Vulnerabilidad Urbana (IBVU) para poder analizar la situación de cada sección censal y AE-INMG en relación con los valores de referencia de vulnerabilidad para estos 3 indicadores.

(5) IBVU Estudios: Porcentaje de población analfabeta y sin estudios de 16 años o más, sobre el total de población de 16 años o más. Valor de referencia de vulnerabilidad (2011): 16,38%.

(6) IBVU Vivienda: Porcentaje de viviendas familiares (principales, secundarias, vacías) en edificios en estado en estado ruinoso, malo o deficiente, sobre el total de viviendas familiares (principales, secundarias, vacías). Valor de referencia de vulnerabilidad (2011): 17,50 %.

(7) IBVU Paro: Porcentaje de la población de 16 años o más en situación de paro, respecto al total de población activa de 16 años o más. Valor de referencia de vulnerabilidad (2011): 42,33 %.

Definiciones

ÁREA ESTADÍSTICA CON CONCENTRACIONES SIGNIFICATIVAS DE POBLACIÓN INMIGRANTE (AE-INMG)

Agrupación de secciones censales colindantes y de cierta homogeneidad urbanística, de entre 3.500 y 15.000 habitantes en las que el valor de Indicador de Inmigración (I-INMG) del conjunto supera el valor establecido como referencia (20%).

INDICADOR DE INMIGRACIÓN (I-INMG)

Porcentaje de población nacida en países no pertenecientes a la UE-14, respecto a la población total. Se calcula restando al número total de nacidos en el extranjero, los nacidos en los países de la UE-14: Alemania; Austria; Bélgica; Dinamarca; Finlandia; Francia; Reino Unido; Grecia; Irlanda; Italia; Luxemburgo; Países Bajos; Portugal; y Suecia.

Síntesis Metodológica

El cuerpo de estudio del Catálogo de Barrios Vulnerables de 2011 sigue el criterio establecido en los Catálogos anteriores: centrándose en los municipios mayores de 50.000 habitantes y capitales de provincia. Los trabajos del Catálogo de 2011, siguen la misma metodología que los de 1991, 2001, y 2006, con la única particularidad de que sólo identifican las Áreas Estadísticas Vulnerables, sin realizar el análisis urbanístico detallado que permitía identificar a partir de ellas los Barrios Vulnerables. En el Catálogo de 2011 se han delimitado AE-INMG (Área Estadística con concentraciones significativas de población inmigrante) y AEV (Áreas Estadísticas Vulnerables según los 3 Indicadores Básicos de Vulnerabilidad Urbana: IBVU Estudios, IBVU Vivienda o IBVU Paro). Estas delimitaciones son independientes y pueden superponerse para su análisis en el Visor del Catálogo.

En el caso del Indicador de Inmigración (I-INMG), para el desarrollo del estudio de 2011 se ha partido del análisis de la evolución de los Barrios con concentraciones significativas de población inmigrante identificados previamente en el año 2006, viendo primero si seguían o no cumpliendo esta condición en el año 2011. Posteriormente, se han identificado las nuevas Áreas Estadísticas con concentraciones significativas de población inmigrante (AE-INMG) no coincidentes con Barrios identificados en el Catálogo de 2006, incluyendo también las ciudades que no contaban con Barrios de este tipo en el año 2006.

Una vez identificadas las secciones censales que en 2011 superan los umbrales de referencia del Indicador de Inmigración (I-INMG), se procede a agrupar estas secciones en Áreas Estadísticas con concentraciones significativas de población inmigrante (AE-INMG).

La metodología detallada completa puede consultarse en:

https://apps.fomento.gob.es/BarriosVulnerables/static/adjunto/Sintesis_metodologica_general_catalogo_bbvv.pdf

Datos sociodemográficos (Censo 2011)	Sección censal 2807906054		AE-INMG 2807912	
	Valores absolutos	%	Valores absolutos	%
Población total	1.010		7.820	
Población nacida en el extranjero total	165	16,34	1.760	22,51
Población nacida en el extranjero (excepto UE-15)	165	16,34	1.610	20,59

	Sección	AE-INMG	Municipio	Comunidad Autónoma	España
INDICADOR DE INMIGRACIÓN (I-INMG)	16,34	20,59	14,86	14,60	9,99
INDICADORES BÁSICOS DE VULNERABILIDAD URBANA (IBVU) (4)					
IBVU Estudios (5)	8,57	5,90	7,65	7,69	10,92
IBVU Vivienda (6)	12,00	21,61	7,23	4,40	6,99
IBVU Paro (7)	14,29	21,50	21,47	23,12	29,64

(4) Además del Indicador de Inmigración (I-INMG) se ofrecen los valores de los 3 Indicadores Básicos de Vulnerabilidad Urbana (IBVU) para poder analizar la situación de cada sección censal y AE-INMG en relación con los valores de referencia de vulnerabilidad para estos 3 indicadores.

(5) IBVU Estudios: Porcentaje de población analfabeta y sin estudios de 16 años o más, sobre el total de población de 16 años o más. Valor de referencia de vulnerabilidad (2011): 16,38%.

(6) IBVU Vivienda: Porcentaje de viviendas familiares (principales, secundarias, vacías) en edificios en estado en estado ruinoso, malo o deficiente, sobre el total de viviendas familiares (principales, secundarias, vacías). Valor de referencia de vulnerabilidad (2011): 17,50 %.

(7) IBVU Paro: Porcentaje de la población de 16 años o más en situación de paro, respecto al total de población activa de 16 años o más. Valor de referencia de vulnerabilidad (2011): 42,33 %.

Definiciones

ÁREA ESTADÍSTICA CON CONCENTRACIONES SIGNIFICATIVAS DE POBLACIÓN INMIGRANTE (AE-INMG)

Agrupación de secciones censales colindantes y de cierta homogeneidad urbanística, de entre 3.500 y 15.000 habitantes en las que el valor de Indicador de Inmigración (I-INMG) del conjunto supera el valor establecido como referencia (20%).

INDICADOR DE INMIGRACIÓN (I-INMG)

Porcentaje de población nacida en países no pertenecientes a la UE-14, respecto a la población total. Se calcula restando al número total de nacidos en el extranjero, los nacidos en los países de la UE-14: Alemania; Austria; Bélgica; Dinamarca; Finlandia; Francia; Reino Unido; Grecia; Irlanda; Italia; Luxemburgo; Países Bajos; Portugal; y Suecia.

Síntesis Metodológica

El cuerpo de estudio del Catálogo de Barrios Vulnerables de 2011 sigue el criterio establecido en los Catálogos anteriores: centrándose en los municipios mayores de 50.000 habitantes y capitales de provincia. Los trabajos del Catálogo de 2011, siguen la misma metodología que los de 1991, 2001, y 2006, con la única particularidad de que sólo identifican las Áreas Estadísticas Vulnerables, sin realizar el análisis urbanístico detallado que permitía identificar a partir de ellas los Barrios Vulnerables. En el Catálogo de 2011 se han delimitado AE-INMG (Área Estadística con concentraciones significativas de población inmigrante) y AEV (Áreas Estadísticas Vulnerables según los 3 Indicadores Básicos de Vulnerabilidad Urbana: IBVU Estudios, IBVU Vivienda o IBVU Paro). Estas delimitaciones son independientes y pueden superponerse para su análisis en el Visor del Catálogo.

En el caso del Indicador de Inmigración (I-INMG), para el desarrollo del estudio de 2011 se ha partido del análisis de la evolución de los Barrios con concentraciones significativas de población inmigrante identificados previamente en el año 2006, viendo primero si seguían o no cumpliendo esta condición en el año 2011. Posteriormente, se han identificado las nuevas Áreas Estadísticas con concentraciones significativas de población inmigrante (AE-INMG) no coincidentes con Barrios identificados en el Catálogo de 2006, incluyendo también las ciudades que no contaban con Barrios de este tipo en el año 2006.

Una vez identificadas las secciones censales que en 2011 superan los umbrales de referencia del Indicador de Inmigración (I-INMG), se procede a agrupar estas secciones en Áreas Estadísticas con concentraciones significativas de población inmigrante (AE-INMG).

La metodología detallada completa puede consultarse en:

https://apps.fomento.gob.es/BarriosVulnerables/static/adjunto/Sintesis_metodologica_general_catalogo_bbvv.pdf

Datos sociodemográficos (Censo 2011)	Sección censal 2807906056		AE-INMG 2807912	
	Valores absolutos	%	Valores absolutos	%
Población total	1.940		7.820	
Población nacida en el extranjero total	855	44,07	1.760	22,51
Población nacida en el extranjero (excepto UE-15)	835	43,04	1.610	20,59

	Sección	AE-INMG	Municipio	Comunidad Autónoma	España
INDICADOR DE INMIGRACIÓN (I-INMG)	43,04	20,59	14,86	14,60	9,99
INDICADORES BÁSICOS DE VULNERABILIDAD URBANA (IBVU) (4)					
IBVU Estudios (5)	2,87	5,90	7,65	7,69	10,92
IBVU Vivienda (6)	56,02	21,61	7,23	4,40	6,99
IBVU Paro (7)	22,48	21,50	21,47	23,12	29,64

(4) Además del Indicador de Inmigración (I-INMG) se ofrecen los valores de los 3 Indicadores Básicos de Vulnerabilidad Urbana (IBVU) para poder analizar la situación de cada sección censal y AE-INMG en relación con los valores de referencia de vulnerabilidad para estos 3 indicadores.

(5) IBVU Estudios: Porcentaje de población analfabeta y sin estudios de 16 años o más, sobre el total de población de 16 años o más. Valor de referencia de vulnerabilidad (2011): 16,38%.

(6) IBVU Vivienda: Porcentaje de viviendas familiares (principales, secundarias, vacías) en edificios en estado en estado ruinoso, malo o deficiente, sobre el total de viviendas familiares (principales, secundarias, vacías). Valor de referencia de vulnerabilidad (2011): 17,50 %.

(7) IBVU Paro: Porcentaje de la población de 16 años o más en situación de paro, respecto al total de población activa de 16 años o más. Valor de referencia de vulnerabilidad (2011): 42,33 %.

Definiciones

ÁREA ESTADÍSTICA CON CONCENTRACIONES SIGNIFICATIVAS DE POBLACIÓN INMIGRANTE (AE-INMG)

Agrupación de secciones censales colindantes y de cierta homogeneidad urbanística, de entre 3.500 y 15.000 habitantes en las que el valor de Indicador de Inmigración (I-INMG) del conjunto supera el valor establecido como referencia (20%).

INDICADOR DE INMIGRACIÓN (I-INMG)

Porcentaje de población nacida en países no pertenecientes a la UE-14, respecto a la población total. Se calcula restando al número total de nacidos en el extranjero, los nacidos en los países de la UE-14: Alemania; Austria; Bélgica; Dinamarca; Finlandia; Francia; Reino Unido; Grecia; Irlanda; Italia; Luxemburgo; Países Bajos; Portugal; y Suecia.

Síntesis Metodológica

El cuerpo de estudio del Catálogo de Barrios Vulnerables de 2011 sigue el criterio establecido en los Catálogos anteriores: centrándose en los municipios mayores de 50.000 habitantes y capitales de provincia. Los trabajos del Catálogo de 2011, siguen la misma metodología que los de 1991, 2001, y 2006, con la única particularidad de que sólo identifican las Áreas Estadísticas Vulnerables, sin realizar el análisis urbanístico detallado que permitía identificar a partir de ellas los Barrios Vulnerables. En el Catálogo de 2011 se han delimitado AE-INMG (Área Estadística con concentraciones significativas de población inmigrante) y AEV (Áreas Estadísticas Vulnerables según los 3 Indicadores Básicos de Vulnerabilidad Urbana: IBVU Estudios, IBVU Vivienda o IBVU Paro). Estas delimitaciones son independientes y pueden superponerse para su análisis en el Visor del Catálogo.

En el caso del Indicador de Inmigración (I-INMG), para el desarrollo del estudio de 2011 se ha partido del análisis de la evolución de los Barrios con concentraciones significativas de población inmigrante identificados previamente en el año 2006, viendo primero si seguían o no cumpliendo esta condición en el año 2011. Posteriormente, se han identificado las nuevas Áreas Estadísticas con concentraciones significativas de población inmigrante (AE-INMG) no coincidentes con Barrios identificados en el Catálogo de 2006, incluyendo también las ciudades que no contaban con Barrios de este tipo en el año 2006.

Una vez identificadas las secciones censales que en 2011 superan los umbrales de referencia del Indicador de Inmigración (I-INMG), se procede a agrupar estas secciones en Áreas Estadísticas con concentraciones significativas de población inmigrante (AE-INMG).

La metodología detallada completa puede consultarse en:

https://apps.fomento.gob.es/BarriosVulnerables/static/adjunto/Sintesis_metodologica_general_catalogo_bbvv.pdf

Datos sociodemográficos (Censo 2011)	Sección censal 2807906057		AE-INMG 2807912	
	Valores absolutos	%	Valores absolutos	%
Población total	1.300		7.820	
Población nacida en el extranjero total	230	17,69	1.760	22,51
Población nacida en el extranjero (excepto UE-15)	195	15,00	1.610	20,59

	Sección	AE-INMG	Municipio	Comunidad Autónoma	España
INDICADOR DE INMIGRACIÓN (I-INMG)	15,00	20,59	14,86	14,60	9,99
INDICADORES BÁSICOS DE VULNERABILIDAD URBANA (IBVU) (4)					
IBVU Estudios (5)	5,53	5,90	7,65	7,69	10,92
IBVU Vivienda (6)	3,87	21,61	7,23	4,40	6,99
IBVU Paro (7)	18,52	21,50	21,47	23,12	29,64

(4) Además del Indicador de Inmigración (I-INMG) se ofrecen los valores de los 3 Indicadores Básicos de Vulnerabilidad Urbana (IBVU) para poder analizar la situación de cada sección censal y AE-INMG en relación con los valores de referencia de vulnerabilidad para estos 3 indicadores.

(5) IBVU Estudios: Porcentaje de población analfabeta y sin estudios de 16 años o más, sobre el total de población de 16 años o más. Valor de referencia de vulnerabilidad (2011): 16,38%.

(6) IBVU Vivienda: Porcentaje de viviendas familiares (principales, secundarias, vacías) en edificios en estado en estado ruinoso, malo o deficiente, sobre el total de viviendas familiares (principales, secundarias, vacías). Valor de referencia de vulnerabilidad (2011): 17,50 %.

(7) IBVU Paro: Porcentaje de la población de 16 años o más en situación de paro, respecto al total de población activa de 16 años o más. Valor de referencia de vulnerabilidad (2011): 42,33 %.

Definiciones

ÁREA ESTADÍSTICA CON CONCENTRACIONES SIGNIFICATIVAS DE POBLACIÓN INMIGRANTE (AE-INMG)

Agrupación de secciones censales colindantes y de cierta homogeneidad urbanística, de entre 3.500 y 15.000 habitantes en las que el valor de Indicador de Inmigración (I-INMG) del conjunto supera el valor establecido como referencia (20%).

INDICADOR DE INMIGRACIÓN (I-INMG)

Porcentaje de población nacida en países no pertenecientes a la UE-14, respecto a la población total. Se calcula restando al número total de nacidos en el extranjero, los nacidos en los países de la UE-14: Alemania; Austria; Bélgica; Dinamarca; Finlandia; Francia; Reino Unido; Grecia; Irlanda; Italia; Luxemburgo; Países Bajos; Portugal; y Suecia.

Síntesis Metodológica

El cuerpo de estudio del Catálogo de Barrios Vulnerables de 2011 sigue el criterio establecido en los Catálogos anteriores: centrándose en los municipios mayores de 50.000 habitantes y capitales de provincia. Los trabajos del Catálogo de 2011, siguen la misma metodología que los de 1991, 2001, y 2006, con la única particularidad de que sólo identifican las Áreas Estadísticas Vulnerables, sin realizar el análisis urbanístico detallado que permitía identificar a partir de ellas los Barrios Vulnerables. En el Catálogo de 2011 se han delimitado AE-INMG (Área Estadística con concentraciones significativas de población inmigrante) y AEV (Áreas Estadísticas Vulnerables según los 3 Indicadores Básicos de Vulnerabilidad Urbana: IBVU Estudios, IBVU Vivienda o IBVU Paro). Estas delimitaciones son independientes y pueden superponerse para su análisis en el Visor del Catálogo.

En el caso del Indicador de Inmigración (I-INMG), para el desarrollo del estudio de 2011 se ha partido del análisis de la evolución de los Barrios con concentraciones significativas de población inmigrante identificados previamente en el año 2006, viendo primero si seguían o no cumpliendo esta condición en el año 2011. Posteriormente, se han identificado las nuevas Áreas Estadísticas con concentraciones significativas de población inmigrante (AE-INMG) no coincidentes con Barrios identificados en el Catálogo de 2006, incluyendo también las ciudades que no contaban con Barrios de este tipo en el año 2006.

Una vez identificadas las secciones censales que en 2011 superan los umbrales de referencia del Indicador de Inmigración (I-INMG), se procede a agrupar estas secciones en Áreas Estadísticas con concentraciones significativas de población inmigrante (AE-INMG).

La metodología detallada completa puede consultarse en:

https://apps.fomento.gob.es/BarriosVulnerables/static/adjunto/Sintesis_metodologica_general_catalogo_bbvv.pdf

Datos sociodemográficos (Censo 2011)	Sección censal 2807906058		AE-INMG 2807912	
	Valores absolutos	%	Valores absolutos	%
Población total	1.070		7.820	
Población nacida en el extranjero total	170	15,89	1.760	22,51
Población nacida en el extranjero (excepto UE-15)	155	14,49	1.610	20,59

	Sección	AE-INMG	Municipio	Comunidad Autónoma	España
INDICADOR DE INMIGRACIÓN (I-INMG)	14,49	20,59	14,86	14,60	9,99
INDICADORES BÁSICOS DE VULNERABILIDAD URBANA (IBVU) (4)					
IBVU Estudios (5)	8,08	5,90	7,65	7,69	10,92
IBVU Vivienda (6)	1,74	21,61	7,23	4,40	6,99
IBVU Paro (7)	19,30	21,50	21,47	23,12	29,64

(4) Además del Indicador de Inmigración (I-INMG) se ofrecen los valores de los 3 Indicadores Básicos de Vulnerabilidad Urbana (IBVU) para poder analizar la situación de cada sección censal y AE-INMG en relación con los valores de referencia de vulnerabilidad para estos 3 indicadores.

(5) IBVU Estudios: Porcentaje de población analfabeta y sin estudios de 16 años o más, sobre el total de población de 16 años o más. Valor de referencia de vulnerabilidad (2011): 16,38%.

(6) IBVU Vivienda: Porcentaje de viviendas familiares (principales, secundarias, vacías) en edificios en estado en estado ruinoso, malo o deficiente, sobre el total de viviendas familiares (principales, secundarias, vacías). Valor de referencia de vulnerabilidad (2011): 17,50 %.

(7) IBVU Paro: Porcentaje de la población de 16 años o más en situación de paro, respecto al total de población activa de 16 años o más. Valor de referencia de vulnerabilidad (2011): 42,33 %.

Definiciones

ÁREA ESTADÍSTICA CON CONCENTRACIONES SIGNIFICATIVAS DE POBLACIÓN INMIGRANTE (AE-INMG)

Agrupación de secciones censales colindantes y de cierta homogeneidad urbanística, de entre 3.500 y 15.000 habitantes en las que el valor de Indicador de Inmigración (I-INMG) del conjunto supera el valor establecido como referencia (20%).

INDICADOR DE INMIGRACIÓN (I-INMG)

Porcentaje de población nacida en países no pertenecientes a la UE-14, respecto a la población total. Se calcula restando al número total de nacidos en el extranjero, los nacidos en los países de la UE-14: Alemania; Austria; Bélgica; Dinamarca; Finlandia; Francia; Reino Unido; Grecia; Irlanda; Italia; Luxemburgo; Países Bajos; Portugal; y Suecia.

Síntesis Metodológica

El cuerpo de estudio del Catálogo de Barrios Vulnerables de 2011 sigue el criterio establecido en los Catálogos anteriores: centrándose en los municipios mayores de 50.000 habitantes y capitales de provincia. Los trabajos del Catálogo de 2011, siguen la misma metodología que los de 1991, 2001, y 2006, con la única particularidad de que sólo identifican las Áreas Estadísticas Vulnerables, sin realizar el análisis urbanístico detallado que permitía identificar a partir de ellas los Barrios Vulnerables. En el Catálogo de 2011 se han delimitado AE-INMG (Área Estadística con concentraciones significativas de población inmigrante) y AEV (Áreas Estadísticas Vulnerables según los 3 Indicadores Básicos de Vulnerabilidad Urbana: IBVU Estudios, IBVU Vivienda o IBVU Paro). Estas delimitaciones son independientes y pueden superponerse para su análisis en el Visor del Catálogo.

En el caso del Indicador de Inmigración (I-INMG), para el desarrollo del estudio de 2011 se ha partido del análisis de la evolución de los Barrios con concentraciones significativas de población inmigrante identificados previamente en el año 2006, viendo primero si seguían o no cumpliendo esta condición en el año 2011. Posteriormente, se han identificado las nuevas Áreas Estadísticas con concentraciones significativas de población inmigrante (AE-INMG) no coincidentes con Barrios identificados en el Catálogo de 2006, incluyendo también las ciudades que no contaban con Barrios de este tipo en el año 2006.

Una vez identificadas las secciones censales que en 2011 superan los umbrales de referencia del Indicador de Inmigración (I-INMG), se procede a agrupar estas secciones en Áreas Estadísticas con concentraciones significativas de población inmigrante (AE-INMG).

La metodología detallada completa puede consultarse en:

https://apps.fomento.gob.es/BarriosVulnerables/static/adjunto/Sintesis_metodologica_general_catalogo_bbvv.pdf

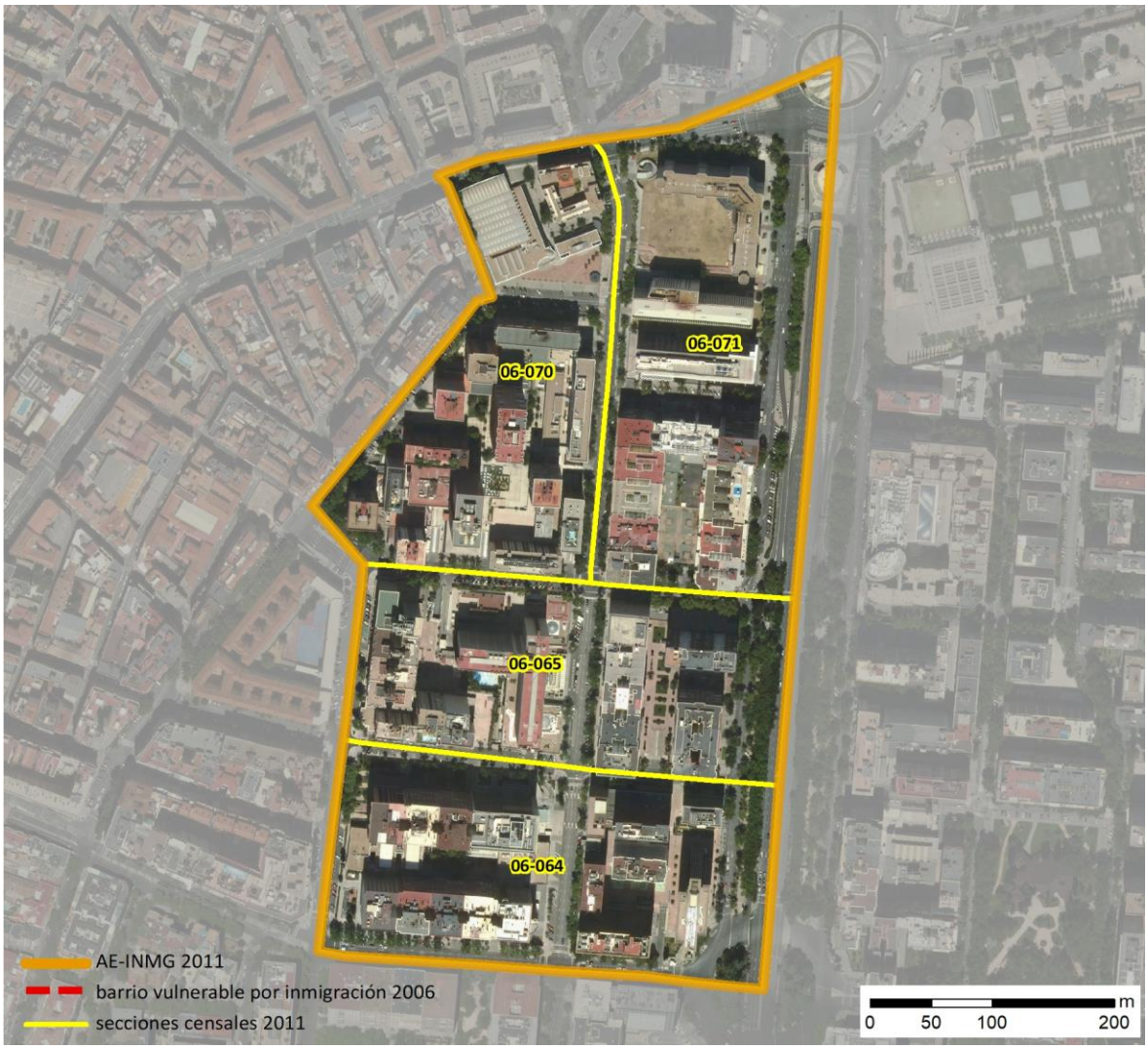

Localización en detalle del AE-INMG

Datos básicos del AE-INMG (1)

Población total	3.935
Población nacida en el extranjero total	1.120
Población nacida en el extranjero (excepto UE-15)	820
Densidad población (hab/Km²)	16.074,33
Superficie (ha)	24,48
Nº de secciones censales	4

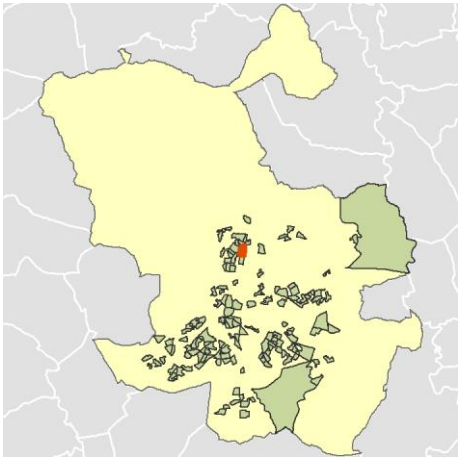

Localización del AE-INMG dentro del término municipal

	Valor del AE-INMG	Valor de referencia (2)
INDICADOR DE INMIGRACIÓN (I-INMG) (3)	**20,84 %**	20,00%

(1) Área Estadística con concentraciones significativas de población inmigrante (AE-INMG)

(2) Valor que se ha tomado como referencia para este estudio

(3) Indicador de Inmigración: (I-INMG): Porcentaje de población nacida en países no pertenecientes a la UE-14, respecto a la población total. Se calcula restando al número total de nacidos en el extranjero, los nacidos en los países de la UE-14: Alemania; Austria; Bélgica; Dinamarca; Finlandia; Francia; Reino Unido; Grecia; Irlanda; Italia; Luxemburgo; Países Bajos; Portugal; y Suecia.

Datos sociodemográficos (Censo 2011)	Sección censal 2807906064		AE-INMG 2807913	
	Valores absolutos	%	Valores absolutos	%
Población total	650		3.935	
Población nacida en el extranjero total	80	12,31	1.120	28,46
Población nacida en el extranjero (excepto UE-15)	60	9,23	820	20,84

	Sección	AE-INMG	Municipio	Comunidad Autónoma	España
INDICADOR DE INMIGRACIÓN (I-INMG)	9,23	20,84	14,86	14,60	9,99
INDICADORES BÁSICOS DE VULNERABILIDAD URBANA (IBVU) (4)					
IBVU Estudios (5)	1,69	3,44	7,65	7,69	10,92
IBVU Vivienda (6)	0,00	0,00	7,23	4,40	6,99
IBVU Paro (7)	6,00	17,25	21,47	23,12	29,64

(4) Además del Indicador de Inmigración (I-INMG) se ofrecen los valores de los 3 Indicadores Básicos de Vulnerabilidad Urbana (IBVU) para poder analizar la situación de cada sección censal y AE-INMG en relación con los valores de referencia de vulnerabilidad para estos 3 indicadores.

(5) IBVU Estudios: Porcentaje de población analfabeta y sin estudios de 16 años o más, sobre el total de población de 16 años o más. Valor de referencia de vulnerabilidad (2011): 16,38%.

(6) IBVU Vivienda: Porcentaje de viviendas familiares (principales, secundarias, vacías) en edificios en estado en estado ruinoso, malo o deficiente, sobre el total de viviendas familiares (principales, secundarias, vacías). Valor de referencia de vulnerabilidad (2011): 17,50 %.

(7) IBVU Paro: Porcentaje de la población de 16 años o más en situación de paro, respecto al total de población activa de 16 años o más. Valor de referencia de vulnerabilidad (2011): 42,33 %.

Definiciones

ÁREA ESTADÍSTICA CON CONCENTRACIONES SIGNIFICATIVAS DE POBLACIÓN INMIGRANTE (AE-INMG)

Agrupación de secciones censales colindantes y de cierta homogeneidad urbanística, de entre 3.500 y 15.000 habitantes en las que el valor de Indicador de Inmigración (I-INMG) del conjunto supera el valor establecido como referencia (20%).

INDICADOR DE INMIGRACIÓN (I-INMG)

Porcentaje de población nacida en países no pertenecientes a la UE-14, respecto a la población total. Se calcula restando al número total de nacidos en el extranjero, los nacidos en los países de la UE-14: Alemania; Austria; Bélgica; Dinamarca; Finlandia; Francia; Reino Unido; Grecia; Irlanda; Italia; Luxemburgo; Países Bajos; Portugal; y Suecia.

Síntesis Metodológica

El cuerpo de estudio del Catálogo de Barrios Vulnerables de 2011 sigue el criterio establecido en los Catálogos anteriores: centrándose en los municipios mayores de 50.000 habitantes y capitales de provincia. Los trabajos del Catálogo de 2011, siguen la misma metodología que los de 1991, 2001, y 2006, con la única particularidad de que sólo identifican las Áreas Estadísticas Vulnerables, sin realizar el análisis urbanístico detallado que permitía identificar a partir de ellas los Barrios Vulnerables. En el Catálogo de 2011 se han delimitado AE-INMG (Área Estadística con concentraciones significativas de población inmigrante) y AEV (Áreas Estadísticas Vulnerables según los 3 Indicadores Básicos de Vulnerabilidad Urbana: IBVU Estudios, IBVU Vivienda o IBVU Paro). Estas delimitaciones son independientes y pueden superponerse para su análisis en el Visor del Catálogo.

En el caso del Indicador de Inmigración (I-INMG), para el desarrollo del estudio de 2011 se ha partido del análisis de la evolución de los Barrios con concentraciones significativas de población inmigrante identificados previamente en el año 2006, viendo primero si seguían o no cumpliendo esta condición en el año 2011. Posteriormente, se han identificado las nuevas Áreas Estadísticas con concentraciones significativas de población inmigrante (AE-INMG) no coincidentes con Barrios identificados en el Catálogo de 2006, incluyendo también las ciudades que no contaban con Barrios de este tipo en el año 2006.

Una vez identificadas las secciones censales que en 2011 superan los umbrales de referencia del Indicador de Inmigración (I-INMG), se procede a agrupar estas secciones en Áreas Estadísticas con concentraciones significativas de población inmigrante (AE-INMG).

La metodología detallada completa puede consultarse en:

https://apps.fomento.gob.es/BarriosVulnerables/static/adjunto/Sintesis_metodologica_general_catalogo_bbvv.pdf

Datos sociodemográficos (Censo 2011)	Sección censal 2807906065		AE-INMG 2807913	
	Valores absolutos	%	Valores absolutos	%
Población total	1.045		3.935	
Población nacida en el extranjero total	360	34,45	1.120	28,46
Población nacida en el extranjero (excepto UE-15)	195	18,66	820	20,84

	Sección	AE-INMG	Municipio	Comunidad Autónoma	España
INDICADOR DE INMIGRACIÓN (I-INMG)	18,66	20,84	14,86	14,60	9,99
INDICADORES BÁSICOS DE VULNERABILIDAD URBANA (IBVU) (4)					
IBVU Estudios (5)	0,00	3,44	7,65	7,69	10,92
IBVU Vivienda (6)	0,00	0,00	7,23	4,40	6,99
IBVU Paro (7)	27,27	17,25	21,47	23,12	29,64

(4) Además del Indicador de Inmigración (I-INMG) se ofrecen los valores de los 3 Indicadores Básicos de Vulnerabilidad Urbana (IBVU) para poder analizar la situación de cada sección censal y AE-INMG en relación con los valores de referencia de vulnerabilidad para estos 3 indicadores.

(5) IBVU Estudios: Porcentaje de población analfabeta y sin estudios de 16 años o más, sobre el total de población de 16 años o más. Valor de referencia de vulnerabilidad (2011): 16,38%.

(6) IBVU Vivienda: Porcentaje de viviendas familiares (principales, secundarias, vacías) en edificios en estado en estado ruinoso, malo o deficiente, sobre el total de viviendas familiares (principales, secundarias, vacías). Valor de referencia de vulnerabilidad (2011): 17,50 %.

(7) IBVU Paro: Porcentaje de la población de 16 años o más en situación de paro, respecto al total de población activa de 16 años o más. Valor de referencia de vulnerabilidad (2011): 42,33 %.

Definiciones

ÁREA ESTADÍSTICA CON CONCENTRACIONES SIGNIFICATIVAS DE POBLACIÓN INMIGRANTE (AE-INMG)

Agrupación de secciones censales colindantes y de cierta homogeneidad urbanística, de entre 3.500 y 15.000 habitantes en las que el valor de Indicador de Inmigración (I-INMG) del conjunto supera el valor establecido como referencia (20%).

INDICADOR DE INMIGRACIÓN (I-INMG)

Porcentaje de población nacida en países no pertenecientes a la UE-14, respecto a la población total. Se calcula restando al número total de nacidos en el extranjero, los nacidos en los países de la UE-14: Alemania; Austria; Bélgica; Dinamarca; Finlandia; Francia; Reino Unido; Grecia; Irlanda; Italia; Luxemburgo; Países Bajos; Portugal; y Suecia.

Síntesis Metodológica

El cuerpo de estudio del Catálogo de Barrios Vulnerables de 2011 sigue el criterio establecido en los Catálogos anteriores: centrándose en los municipios mayores de 50.000 habitantes y capitales de provincia. Los trabajos del Catálogo de 2011, siguen la misma metodología que los de 1991, 2001, y 2006, con la única particularidad de que sólo identifican las Áreas Estadísticas Vulnerables, sin realizar el análisis urbanístico detallado que permitía identificar a partir de ellas los Barrios Vulnerables. En el Catálogo de 2011 se han delimitado AE-INMG (Área Estadística con concentraciones significativas de población inmigrante) y AEV (Áreas Estadísticas Vulnerables según los 3 Indicadores Básicos de Vulnerabilidad Urbana: IBVU Estudios, IBVU Vivienda o IBVU Paro). Estas delimitaciones son independientes y pueden superponerse para su análisis en el Visor del Catálogo.

En el caso del Indicador de Inmigración (I-INMG), para el desarrollo del estudio de 2011 se ha partido del análisis de la evolución de los Barrios con concentraciones significativas de población inmigrante identificados previamente en el año 2006, viendo primero si seguían o no cumpliendo esta condición en el año 2011. Posteriormente, se han identificado las nuevas Áreas Estadísticas con concentraciones significativas de población inmigrante (AE-INMG) no coincidentes con Barrios identificados en el Catálogo de 2006, incluyendo también las ciudades que no contaban con Barrios de este tipo en el año 2006.

Una vez identificadas las secciones censales que en 2011 superan los umbrales de referencia del Indicador de Inmigración (I-INMG), se procede a agrupar estas secciones en Áreas Estadísticas con concentraciones significativas de población inmigrante (AE-INMG).

La metodología detallada completa puede consultarse en:

https://apps.fomento.gob.es/BarriosVulnerables/static/adjunto/Sintesis_metodologica_general_catalogo_bbvv.pdf

Datos sociodemográficos (Censo 2011)	Sección censal 2807906070		AE-INMG 2807913	
	Valores absolutos	%	Valores absolutos	%
Población total	1.155		3.935	
Población nacida en el extranjero total	330	28,57	1.120	28,46
Población nacida en el extranjero (excepto UE-15)	225	19,48	820	20,84

	Sección	AE-INMG	Municipio	Comunidad Autónoma	España
INDICADOR DE INMIGRACIÓN (I-INMG)	19,48	20,84	14,86	14,60	9,99
INDICADORES BÁSICOS DE VULNERABILIDAD URBANA (IBVU) (4)					
IBVU Estudios (5)	7,94	3,44	7,65	7,69	10,92
IBVU Vivienda (6)	0,00	0,00	7,23	4,40	6,99
IBVU Paro (7)	13,48	17,25	21,47	23,12	29,64

(4) Además del Indicador de Inmigración (I-INMG) se ofrecen los valores de los 3 Indicadores Básicos de Vulnerabilidad Urbana (IBVU) para poder analizar la situación de cada sección censal y AE-INMG en relación con los valores de referencia de vulnerabilidad para estos 3 indicadores.

(5) IBVU Estudios: Porcentaje de población analfabeta y sin estudios de 16 años o más, sobre el total de población de 16 años o más. Valor de referencia de vulnerabilidad (2011): 16,38%.

(6) IBVU Vivienda: Porcentaje de viviendas familiares (principales, secundarias, vacías) en edificios en estado en estado ruinoso, malo o deficiente, sobre el total de viviendas familiares (principales, secundarias, vacías). Valor de referencia de vulnerabilidad (2011): 17,50 %.

(7) IBVU Paro: Porcentaje de la población de 16 años o más en situación de paro, respecto al total de población activa de 16 años o más. Valor de referencia de vulnerabilidad (2011): 42,33 %.

Definiciones

ÁREA ESTADÍSTICA CON CONCENTRACIONES SIGNIFICATIVAS DE POBLACIÓN INMIGRANTE (AE-INMG)

Agrupación de secciones censales colindantes y de cierta homogeneidad urbanística, de entre 3.500 y 15.000 habitantes en las que el valor de Indicador de Inmigración (I-INMG) del conjunto supera el valor establecido como referencia (20%).

INDICADOR DE INMIGRACIÓN (I-INMG)

Porcentaje de población nacida en países no pertenecientes a la UE-14, respecto a la población total. Se calcula restando al número total de nacidos en el extranjero, los nacidos en los países de la UE-14: Alemania; Austria; Bélgica; Dinamarca; Finlandia; Francia; Reino Unido; Grecia; Irlanda; Italia; Luxemburgo; Países Bajos; Portugal; y Suecia.

Síntesis Metodológica

El cuerpo de estudio del Catálogo de Barrios Vulnerables de 2011 sigue el criterio establecido en los Catálogos anteriores: centrándose en los municipios mayores de 50.000 habitantes y capitales de provincia. Los trabajos del Catálogo de 2011, siguen la misma metodología que los de 1991, 2001, y 2006, con la única particularidad de que sólo identifican las Áreas Estadísticas Vulnerables, sin realizar el análisis urbanístico detallado que permitía identificar a partir de ellas los Barrios Vulnerables. En el Catálogo de 2011 se han delimitado AE-INMG (Área Estadística con concentraciones significativas de población inmigrante) y AEV (Áreas Estadísticas Vulnerables según los 3 Indicadores Básicos de Vulnerabilidad Urbana: IBVU Estudios, IBVU Vivienda o IBVU Paro). Estas delimitaciones son independientes y pueden superponerse para su análisis en el Visor del Catálogo.

En el caso del Indicador de Inmigración (I-INMG), para el desarrollo del estudio de 2011 se ha partido del análisis de la evolución de los Barrios con concentraciones significativas de población inmigrante identificados previamente en el año 2006, viendo primero si seguían o no cumpliendo esta condición en el año 2011. Posteriormente, se han identificado las nuevas Áreas Estadísticas con concentraciones significativas de población inmigrante (AE-INMG) no coincidentes con Barrios identificados en el Catálogo de 2006, incluyendo también las ciudades que no contaban con Barrios de este tipo en el año 2006.

Una vez identificadas las secciones censales que en 2011 superan los umbrales de referencia del Indicador de Inmigración (I-INMG), se procede a agrupar estas secciones en Áreas Estadísticas con concentraciones significativas de población inmigrante (AE-INMG).

La metodología detallada completa puede consultarse en:

https://apps.fomento.gob.es/BarriosVulnerables/static/adjunto/Sintesis_metodologica_general_catalogo_bbvv.pdf

Datos sociodemográficos (Censo 2011)	Sección censal 2807906071		AE-INMG 2807913	
	Valores absolutos	%	Valores absolutos	%
Población total	1.085		3.935	
Población nacida en el extranjero total	350	32,26	1.120	28,46
Población nacida en el extranjero (excepto UE-15)	340	31,34	820	20,84

	Sección	AE-INMG	Municipio	Comunidad Autónoma	España
INDICADOR DE INMIGRACIÓN (I-INMG)	31,34	20,84	14,86	14,60	9,99
INDICADORES BÁSICOS DE VULNERABILIDAD URBANA (IBVU) (4)					
IBVU Estudios (5)	2,70	3,44	7,65	7,69	10,92
IBVU Vivienda (6)	0,00	0,00	7,23	4,40	6,99
IBVU Paro (7)	19,01	17,25	21,47	23,12	29,64

(4) Además del Indicador de Inmigración (I-INMG) se ofrecen los valores de los 3 Indicadores Básicos de Vulnerabilidad Urbana (IBVU) para poder analizar la situación de cada sección censal y AE-INMG en relación con los valores de referencia de vulnerabilidad para estos 3 indicadores.

(5) IBVU Estudios: Porcentaje de población analfabeta y sin estudios de 16 años o más, sobre el total de población de 16 años o más. Valor de referencia de vulnerabilidad (2011): 16,38%.

(6) IBVU Vivienda: Porcentaje de viviendas familiares (principales, secundarias, vacías) en edificios en estado en estado ruinoso, malo o deficiente, sobre el total de viviendas familiares (principales, secundarias, vacías). Valor de referencia de vulnerabilidad (2011): 17,50 %.

(7) IBVU Paro: Porcentaje de la población de 16 años o más en situación de paro, respecto al total de población activa de 16 años o más. Valor de referencia de vulnerabilidad (2011): 42,33 %.

Definiciones

ÁREA ESTADÍSTICA CON CONCENTRACIONES SIGNIFICATIVAS DE POBLACIÓN INMIGRANTE (AE-INMG)

Agrupación de secciones censales colindantes y de cierta homogeneidad urbanística, de entre 3.500 y 15.000 habitantes en las que el valor de Indicador de Inmigración (I-INMG) del conjunto supera el valor establecido como referencia (20%).

INDICADOR DE INMIGRACIÓN (I-INMG)

Porcentaje de población nacida en países no pertenecientes a la UE-14, respecto a la población total. Se calcula restando al número total de nacidos en el extranjero, los nacidos en los países de la UE-14: Alemania; Austria; Bélgica; Dinamarca; Finlandia; Francia; Reino Unido; Grecia; Irlanda; Italia; Luxemburgo; Países Bajos; Portugal; y Suecia.

Síntesis Metodológica

El cuerpo de estudio del Catálogo de Barrios Vulnerables de 2011 sigue el criterio establecido en los Catálogos anteriores: centrándose en los municipios mayores de 50.000 habitantes y capitales de provincia. Los trabajos del Catálogo de 2011, siguen la misma metodología que los de 1991, 2001, y 2006, con la única particularidad de que sólo identifican las Áreas Estadísticas Vulnerables, sin realizar el análisis urbanístico detallado que permitía identificar a partir de ellas los Barrios Vulnerables. En el Catálogo de 2011 se han delimitado AE-INMG (Área Estadística con concentraciones significativas de población inmigrante) y AEV (Áreas Estadísticas Vulnerables según los 3 Indicadores Básicos de Vulnerabilidad Urbana: IBVU Estudios, IBVU Vivienda o IBVU Paro). Estas delimitaciones son independientes y pueden superponerse para su análisis en el Visor del Catálogo.

En el caso del Indicador de Inmigración (I-INMG), para el desarrollo del estudio de 2011 se ha partido del análisis de la evolución de los Barrios con concentraciones significativas de población inmigrante identificados previamente en el año 2006, viendo primero si seguían o no cumpliendo esta condición en el año 2011. Posteriormente, se han identificado las nuevas Áreas Estadísticas con concentraciones significativas de población inmigrante (AE-INMG) no coincidentes con Barrios identificados en el Catálogo de 2006, incluyendo también las ciudades que no contaban con Barrios de este tipo en el año 2006.

Una vez identificadas las secciones censales que en 2011 superan los umbrales de referencia del Indicador de Inmigración (I-INMG), se procede a agrupar estas secciones en Áreas Estadísticas con concentraciones significativas de población inmigrante (AE-INMG).

La metodología detallada completa puede consultarse en:

https://apps.fomento.gob.es/BarriosVulnerables/static/adjunto/Sintesis_metodologica_general_catalogo_bbvv.pdf



Localización en detalle del AE-INMG

Datos básicos del AE-INMG (1)

Población total	3.665
Población nacida en el extranjero total	1.035
Población nacida en el extranjero (excepto UE-15)	895
Densidad población (hab/Km²)	28.196,82
Superficie (ha)	13,00
Nº de secciones censales	4

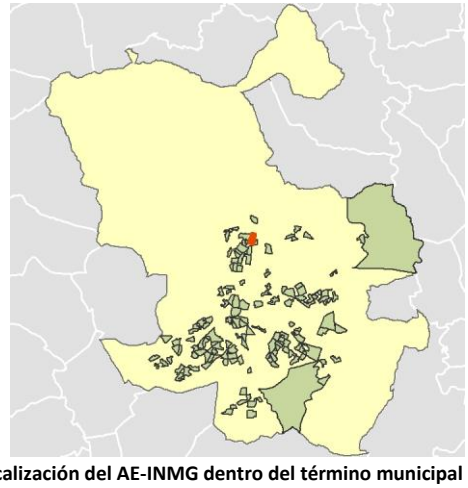

Localización del AE-INMG dentro del término municipal

	Valor del AE-INMG	Valor de referencia (2)
INDICADOR DE INMIGRACIÓN (I-INMG) (3)	**24,42 %**	20,00%

(1) Área Estadística con concentraciones significativas de población inmigrante (AE-INMG)

(2) Valor que se ha tomado como referencia para este estudio

(3) Indicador de Inmigración: (I-INMG): Porcentaje de población nacida en países no pertenecientes a la UE-14, respecto a la población total. Se calcula restando al número total de nacidos en el extranjero, los nacidos en los países de la UE-14: Alemania; Austria; Bélgica; Dinamarca; Finlandia; Francia; Reino Unido; Grecia; Irlanda; Italia; Luxemburgo; Países Bajos; Portugal; y Suecia.

Datos sociodemográficos (Censo 2011)	Sección censal 2807906076		AE-INMG 2807914	
	Valores absolutos	%	Valores absolutos	%
Población total	1.280		3.665	
Población nacida en el extranjero total	480	37,50	1.035	28,24
Población nacida en el extranjero (excepto UE-15)	460	35,94	s.d.	s.d.

	Sección	AE-INMG	Municipio	Comunidad Autónoma	España
INDICADOR DE INMIGRACIÓN (I-INMG)	35,94	s.d.	14,86	14,60	9,99
INDICADORES BÁSICOS DE VULNERABILIDAD URBANA (IBVU) (4)					
IBVU Estudios (5)	6,43	10,63	7,65	7,69	10,92
IBVU Vivienda (6)	27,21	16,52	7,23	4,40	6,99
IBVU Paro (7)	24,68	19,89	21,47	23,12	29,64

(4) Además del Indicador de Inmigración (I-INMG) se ofrecen los valores de los 3 Indicadores Básicos de Vulnerabilidad Urbana (IBVU) para poder analizar la situación de cada sección censal y AE-INMG en relación con los valores de referencia de vulnerabilidad para estos 3 indicadores.

(5) IBVU Estudios: Porcentaje de población analfabeta y sin estudios de 16 años o más, sobre el total de población de 16 años o más. Valor de referencia de vulnerabilidad (2011): 16,38%.

(6) IBVU Vivienda: Porcentaje de viviendas familiares (principales, secundarias, vacías) en edificios en estado en estado ruinoso, malo o deficiente, sobre el total de viviendas familiares (principales, secundarias, vacías). Valor de referencia de vulnerabilidad (2011): 17,50 %.

(7) IBVU Paro: Porcentaje de la población de 16 años o más en situación de paro, respecto al total de población activa de 16 años o más. Valor de referencia de vulnerabilidad (2011): 42,33 %.

Definiciones

ÁREA ESTADÍSTICA CON CONCENTRACIONES SIGNIFICATIVAS DE POBLACIÓN INMIGRANTE (AE-INMG)

Agrupación de secciones censales colindantes y de cierta homogeneidad urbanística, de entre 3.500 y 15.000 habitantes en las que el valor de Indicador de Inmigración (I-INMG) del conjunto supera el valor establecido como referencia (20%).

INDICADOR DE INMIGRACIÓN (I-INMG)

Porcentaje de población nacida en países no pertenecientes a la UE-14, respecto a la población total. Se calcula restando al número total de nacidos en el extranjero, los nacidos en los países de la UE-14: Alemania; Austria; Bélgica; Dinamarca; Finlandia; Francia; Reino Unido; Grecia; Irlanda; Italia; Luxemburgo; Países Bajos; Portugal; y Suecia.

Síntesis Metodológica

El cuerpo de estudio del Catálogo de Barrios Vulnerables de 2011 sigue el criterio establecido en los Catálogos anteriores: centrándose en los municipios mayores de 50.000 habitantes y capitales de provincia. Los trabajos del Catálogo de 2011, siguen la misma metodología que los de 1991, 2001, y 2006, con la única particularidad de que sólo identifican las Áreas Estadísticas Vulnerables, sin realizar el análisis urbanístico detallado que permitía identificar a partir de ellas los Barrios Vulnerables. En el Catálogo de 2011 se han delimitado AE-INMG (Área Estadística con concentraciones significativas de población inmigrante) y AEV (Áreas Estadísticas Vulnerables según los 3 Indicadores Básicos de Vulnerabilidad Urbana: IBVU Estudios, IBVU Vivienda o IBVU Paro). Estas delimitaciones son independientes y pueden superponerse para su análisis en el Visor del Catálogo.

En el caso del Indicador de Inmigración (I-INMG), para el desarrollo del estudio de 2011 se ha partido del análisis de la evolución de los Barrios con concentraciones significativas de población inmigrante identificados previamente en el año 2006, viendo primero si seguían o no cumpliendo esta condición en el año 2011. Posteriormente, se han identificado las nuevas Áreas Estadísticas con concentraciones significativas de población inmigrante (AE-INMG) no coincidentes con Barrios identificados en el Catálogo de 2006, incluyendo también las ciudades que no contaban con Barrios de este tipo en el año 2006.

Una vez identificadas las secciones censales que en 2011 superan los umbrales de referencia del Indicador de Inmigración (I-INMG), se procede a agrupar estas secciones en Áreas Estadísticas con concentraciones significativas de población inmigrante (AE-INMG).

La metodología detallada completa puede consultarse en:

https://apps.fomento.gob.es/BarriosVulnerables/static/adjunto/Sintesis_metodologica_general_catalogo_bbvv.pdf

Datos sociodemográficos (Censo 2011)	Sección censal 2807906077		AE-INMG 2807914	
	Valores absolutos	%	Valores absolutos	%
Población total	570		3.665	
Población nacida en el extranjero total	0	0,00	1.035	28,24
Población nacida en el extranjero (excepto UE-15)	s.d.	s.d.	s.d.	s.d.

	Sección	AE-INMG	Municipio	Comunidad Autónoma	España
INDICADOR DE INMIGRACIÓN (I-INMG)	s.d.	s.d.	14,86	14,60	9,99
INDICADORES BÁSICOS DE VULNERABILIDAD URBANA (IBVU) (4)					
IBVU Estudios (5)	8,93	10,63	7,65	7,69	10,92
IBVU Vivienda (6)	0,00	16,52	7,23	4,40	6,99
IBVU Paro (7)	14,00	19,89	21,47	23,12	29,64

(4) Además del Indicador de Inmigración (I-INMG) se ofrecen los valores de los 3 Indicadores Básicos de Vulnerabilidad Urbana (IBVU) para poder analizar la situación de cada sección censal y AE-INMG en relación con los valores de referencia de vulnerabilidad para estos 3 indicadores.

(5) IBVU Estudios: Porcentaje de población analfabeta y sin estudios de 16 años o más, sobre el total de población de 16 años o más. Valor de referencia de vulnerabilidad (2011): 16,38%.

(6) IBVU Vivienda: Porcentaje de viviendas familiares (principales, secundarias, vacías) en edificios en estado en estado ruinoso, malo o deficiente, sobre el total de viviendas familiares (principales, secundarias, vacías). Valor de referencia de vulnerabilidad (2011): 17,50 %.

(7) IBVU Paro: Porcentaje de la población de 16 años o más en situación de paro, respecto al total de población activa de 16 años o más. Valor de referencia de vulnerabilidad (2011): 42,33 %.

Definiciones

ÁREA ESTADÍSTICA CON CONCENTRACIONES SIGNIFICATIVAS DE POBLACIÓN INMIGRANTE (AE-INMG)

Agrupación de secciones censales colindantes y de cierta homogeneidad urbanística, de entre 3.500 y 15.000 habitantes en las que el valor de Indicador de Inmigración (I-INMG) del conjunto supera el valor establecido como referencia (20%).

INDICADOR DE INMIGRACIÓN (I-INMG)

Porcentaje de población nacida en países no pertenecientes a la UE-14, respecto a la población total. Se calcula restando al número total de nacidos en el extranjero, los nacidos en los países de la UE-14: Alemania; Austria; Bélgica; Dinamarca; Finlandia; Francia; Reino Unido; Grecia; Irlanda; Italia; Luxemburgo; Países Bajos; Portugal; y Suecia.

Síntesis Metodológica

El cuerpo de estudio del Catálogo de Barrios Vulnerables de 2011 sigue el criterio establecido en los Catálogos anteriores: centrándose en los municipios mayores de 50.000 habitantes y capitales de provincia. Los trabajos del Catálogo de 2011, siguen la misma metodología que los de 1991, 2001, y 2006, con la única particularidad de que sólo identifican las Áreas Estadísticas Vulnerables, sin realizar el análisis urbanístico detallado que permitía identificar a partir de ellas los Barrios Vulnerables. En el Catálogo de 2011 se han delimitado AE-INMG (Área Estadística con concentraciones significativas de población inmigrante) y AEV (Áreas Estadísticas Vulnerables según los 3 Indicadores Básicos de Vulnerabilidad Urbana: IBVU Estudios, IBVU Vivienda o IBVU Paro). Estas delimitaciones son independientes y pueden superponerse para su análisis en el Visor del Catálogo.

En el caso del Indicador de Inmigración (I-INMG), para el desarrollo del estudio de 2011 se ha partido del análisis de la evolución de los Barrios con concentraciones significativas de población inmigrante identificados previamente en el año 2006, viendo primero si seguían o no cumpliendo esta condición en el año 2011. Posteriormente, se han identificado las nuevas Áreas Estadísticas con concentraciones significativas de población inmigrante (AE-INMG) no coincidentes con Barrios identificados en el Catálogo de 2006, incluyendo también las ciudades que no contaban con Barrios de este tipo en el año 2006.

Una vez identificadas las secciones censales que en 2011 superan los umbrales de referencia del Indicador de Inmigración (I-INMG), se procede a agrupar estas secciones en Áreas Estadísticas con concentraciones significativas de población inmigrante (AE-INMG).

La metodología detallada completa puede consultarse en:

https://apps.fomento.gob.es/BarriosVulnerables/static/adjunto/Sintesis_metodologica_general_catalogo_bbvv.pdf

Datos sociodemográficos (Censo 2011)	Sección censal 2807906078		AE-INMG 2807914	
	Valores absolutos	%	Valores absolutos	%
Población total	620		3.665	
Población nacida en el extranjero total	95	15,32	1.035	28,24
Población nacida en el extranjero (excepto UE-15)	0	0,00	s.d.	s.d.

	Sección	AE-INMG	Municipio	Comunidad Autónoma	España
INDICADOR DE INMIGRACIÓN (I-INMG)	0,00	s.d.	14,86	14,60	9,99
INDICADORES BÁSICOS DE VULNERABILIDAD URBANA (IBVU) (4)					
IBVU Estudios (5)	3,45	10,63	7,65	7,69	10,92
IBVU Vivienda (6)	33,01	16,52	7,23	4,40	6,99
IBVU Paro (7)	27,27	19,89	21,47	23,12	29,64

(4) Además del Indicador de Inmigración (I-INMG) se ofrecen los valores de los 3 Indicadores Básicos de Vulnerabilidad Urbana (IBVU) para poder analizar la situación de cada sección censal y AE-INMG en relación con los valores de referencia de vulnerabilidad para estos 3 indicadores.

(5) IBVU Estudios: Porcentaje de población analfabeta y sin estudios de 16 años o más, sobre el total de población de 16 años o más. Valor de referencia de vulnerabilidad (2011): 16,38%.

(6) IBVU Vivienda: Porcentaje de viviendas familiares (principales, secundarias, vacías) en edificios en estado en estado ruinoso, malo o deficiente, sobre el total de viviendas familiares (principales, secundarias, vacías). Valor de referencia de vulnerabilidad (2011): 17,50 %.

(7) IBVU Paro: Porcentaje de la población de 16 años o más en situación de paro, respecto al total de población activa de 16 años o más. Valor de referencia de vulnerabilidad (2011): 42,33 %.

Definiciones

ÁREA ESTADÍSTICA CON CONCENTRACIONES SIGNIFICATIVAS DE POBLACIÓN INMIGRANTE (AE-INMG)

Agrupación de secciones censales colindantes y de cierta homogeneidad urbanística, de entre 3.500 y 15.000 habitantes en las que el valor de Indicador de Inmigración (I-INMG) del conjunto supera el valor establecido como referencia (20%).

INDICADOR DE INMIGRACIÓN (I-INMG)

Porcentaje de población nacida en países no pertenecientes a la UE-14, respecto a la población total. Se calcula restando al número total de nacidos en el extranjero, los nacidos en los países de la UE-14: Alemania; Austria; Bélgica; Dinamarca; Finlandia; Francia; Reino Unido; Grecia; Irlanda; Italia; Luxemburgo; Países Bajos; Portugal; y Suecia.

Síntesis Metodológica

El cuerpo de estudio del Catálogo de Barrios Vulnerables de 2011 sigue el criterio establecido en los Catálogos anteriores: centrándose en los municipios mayores de 50.000 habitantes y capitales de provincia. Los trabajos del Catálogo de 2011, siguen la misma metodología que los de 1991, 2001, y 2006, con la única particularidad de que sólo identifican las Áreas Estadísticas Vulnerables, sin realizar el análisis urbanístico detallado que permitía identificar a partir de ellas los Barrios Vulnerables. En el Catálogo de 2011 se han delimitado AE-INMG (Área Estadística con concentraciones significativas de población inmigrante) y AEV (Áreas Estadísticas Vulnerables según los 3 Indicadores Básicos de Vulnerabilidad Urbana: IBVU Estudios, IBVU Vivienda o IBVU Paro). Estas delimitaciones son independientes y pueden superponerse para su análisis en el Visor del Catálogo.

En el caso del Indicador de Inmigración (I-INMG), para el desarrollo del estudio de 2011 se ha partido del análisis de la evolución de los Barrios con concentraciones significativas de población inmigrante identificados previamente en el año 2006, viendo primero si seguían o no cumpliendo esta condición en el año 2011. Posteriormente, se han identificado las nuevas Áreas Estadísticas con concentraciones significativas de población inmigrante (AE-INMG) no coincidentes con Barrios identificados en el Catálogo de 2006, incluyendo también las ciudades que no contaban con Barrios de este tipo en el año 2006.

Una vez identificadas las secciones censales que en 2011 superan los umbrales de referencia del Indicador de Inmigración (I-INMG), se procede a agrupar estas secciones en Áreas Estadísticas con concentraciones significativas de población inmigrante (AE-INMG).

La metodología detallada completa puede consultarse en:

https://apps.fomento.gob.es/BarriosVulnerables/static/adjunto/Sintesis_metodologica_general_catalogo_bbvv.pdf

Datos sociodemográficos (Censo 2011)	Sección censal 2807906079		AE-INMG 2807914	
	Valores absolutos	%	Valores absolutos	%
Población total	1.195		3.665	
Población nacida en el extranjero total	460	38,49	1.035	28,24
Población nacida en el extranjero (excepto UE-15)	435	36,40	s.d.	s.d.

	Sección	AE-INMG	Municipio	Comunidad Autónoma	España
INDICADOR DE INMIGRACIÓN (I-INMG)	36,40	s.d.	14,86	14,60	9,99
INDICADORES BÁSICOS DE VULNERABILIDAD URBANA (IBVU) (4)					
IBVU Estudios (5)	20,09	10,63	7,65	7,69	10,92
IBVU Vivienda (6)	0,00	16,52	7,23	4,40	6,99
IBVU Paro (7)	12,39	19,89	21,47	23,12	29,64

(4) Además del Indicador de Inmigración (I-INMG) se ofrecen los valores de los 3 Indicadores Básicos de Vulnerabilidad Urbana (IBVU) para poder analizar la situación de cada sección censal y AE-INMG en relación con los valores de referencia de vulnerabilidad para estos 3 indicadores.

(5) IBVU Estudios: Porcentaje de población analfabeta y sin estudios de 16 años o más, sobre el total de población de 16 años o más. Valor de referencia de vulnerabilidad (2011): 16,38%.

(6) IBVU Vivienda: Porcentaje de viviendas familiares (principales, secundarias, vacías) en edificios en estado en estado ruinoso, malo o deficiente, sobre el total de viviendas familiares (principales, secundarias, vacías). Valor de referencia de vulnerabilidad (2011): 17,50 %.

(7) IBVU Paro: Porcentaje de la población de 16 años o más en situación de paro, respecto al total de población activa de 16 años o más. Valor de referencia de vulnerabilidad (2011): 42,33 %.

Definiciones

ÁREA ESTADÍSTICA CON CONCENTRACIONES SIGNIFICATIVAS DE POBLACIÓN INMIGRANTE (AE-INMG)

Agrupación de secciones censales colindantes y de cierta homogeneidad urbanística, de entre 3.500 y 15.000 habitantes en las que el valor de Indicador de Inmigración (I-INMG) del conjunto supera el valor establecido como referencia (20%).

INDICADOR DE INMIGRACIÓN (I-INMG)

Porcentaje de población nacida en países no pertenecientes a la UE-14, respecto a la población total. Se calcula restando al número total de nacidos en el extranjero, los nacidos en los países de la UE-14: Alemania; Austria; Bélgica; Dinamarca; Finlandia; Francia; Reino Unido; Grecia; Irlanda; Italia; Luxemburgo; Países Bajos; Portugal; y Suecia.

Síntesis Metodológica

El cuerpo de estudio del Catálogo de Barrios Vulnerables de 2011 sigue el criterio establecido en los Catálogos anteriores: centrándose en los municipios mayores de 50.000 habitantes y capitales de provincia. Los trabajos del Catálogo de 2011, siguen la misma metodología que los de 1991, 2001, y 2006, con la única particularidad de que sólo identifican las Áreas Estadísticas Vulnerables, sin realizar el análisis urbanístico detallado que permitía identificar a partir de ellas los Barrios Vulnerables. En el Catálogo de 2011 se han delimitado AE-INMG (Área Estadística con concentraciones significativas de población inmigrante) y AEV (Áreas Estadísticas Vulnerables según los 3 Indicadores Básicos de Vulnerabilidad Urbana: IBVU Estudios, IBVU Vivienda o IBVU Paro). Estas delimitaciones son independientes y pueden superponerse para su análisis en el Visor del Catálogo.

En el caso del Indicador de Inmigración (I-INMG), para el desarrollo del estudio de 2011 se ha partido del análisis de la evolución de los Barrios con concentraciones significativas de población inmigrante identificados previamente en el año 2006, viendo primero si seguían o no cumpliendo esta condición en el año 2011. Posteriormente, se han identificado las nuevas Áreas Estadísticas con concentraciones significativas de población inmigrante (AE-INMG) no coincidentes con Barrios identificados en el Catálogo de 2006, incluyendo también las ciudades que no contaban con Barrios de este tipo en el año 2006.

Una vez identificadas las secciones censales que en 2011 superan los umbrales de referencia del Indicador de Inmigración (I-INMG), se procede a agrupar estas secciones en Áreas Estadísticas con concentraciones significativas de población inmigrante (AE-INMG).

La metodología detallada completa puede consultarse en:

https://apps.fomento.gob.es/BarriosVulnerables/static/adjunto/Sintesis_metodologica_general_catalogo_bbvv.pdf

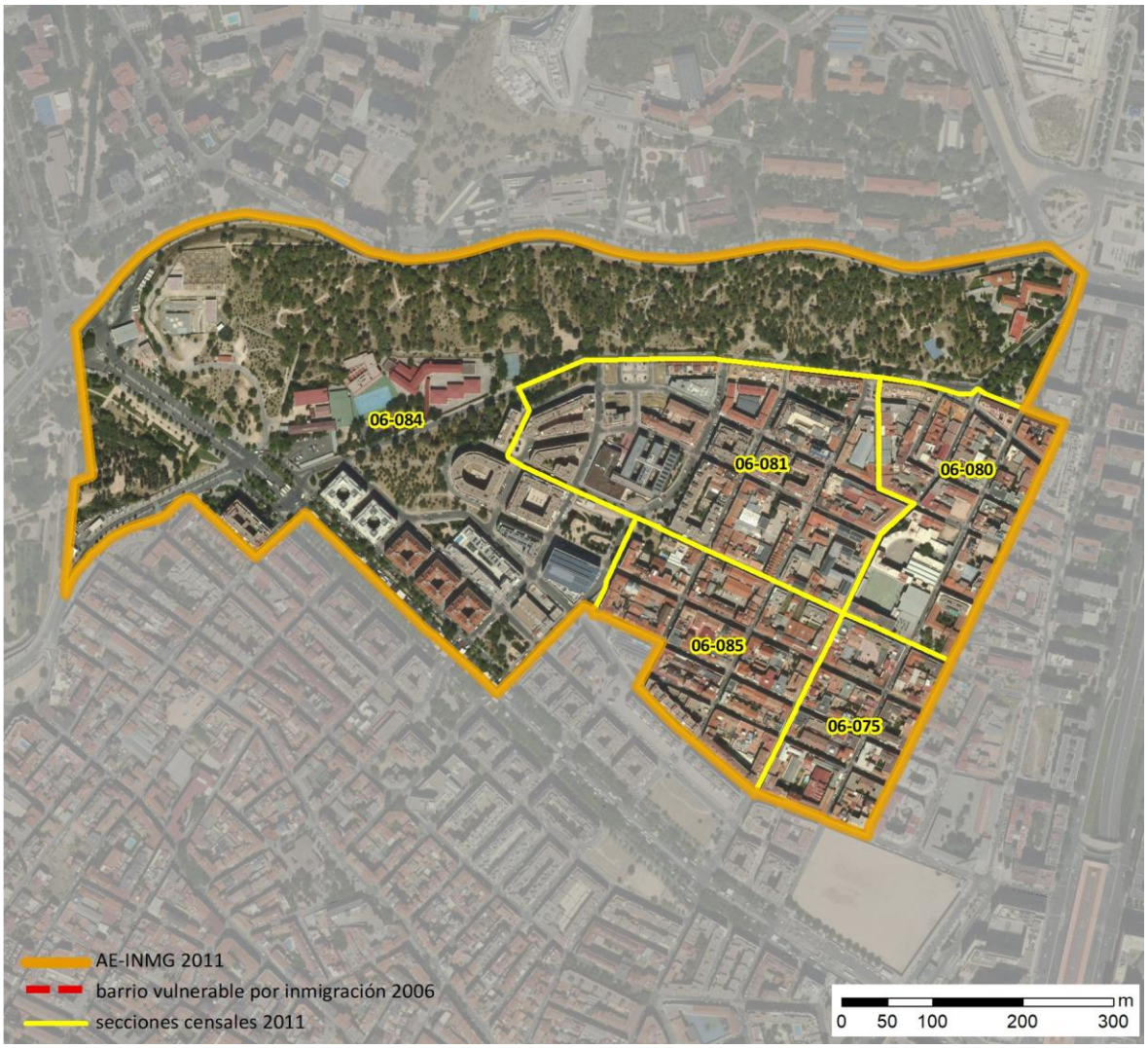

Localización en detalle del AE-INMG

Datos básicos del AE-INMG (1)

Población total	6.115
Población nacida en el extranjero total	1.545
Población nacida en el extranjero (excepto UE-15)	1.490
Densidad población (hab/Km²)	12.799,37
Superficie (ha)	47,78
Nº de secciones censales	5

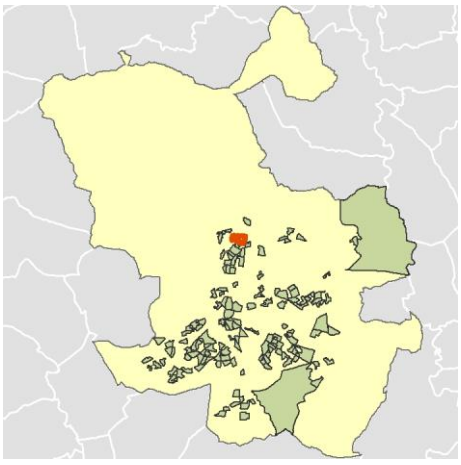

Localización del AE-INMG dentro del término municipal

	Valor del AE-INMG	Valor de referencia (2)
INDICADOR DE INMIGRACIÓN (I-INMG) (3)	**24,37 %**	20,00%

(1) Área Estadística con concentraciones significativas de población inmigrante (AE-INMG)

(2) Valor que se ha tomado como referencia para este estudio

(3) Indicador de Inmigración: (I-INMG): Porcentaje de población nacida en países no pertenecientes a la UE-14, respecto a la población total. Se calcula restando al número total de nacidos en el extranjero, los nacidos en los países de la UE-14: Alemania; Austria; Bélgica; Dinamarca; Finlandia; Francia; Reino Unido; Grecia; Irlanda; Italia; Luxemburgo; Países Bajos; Portugal; y Suecia.

Datos sociodemográficos (Censo 2011)	Sección censal 2807906075		AE-INMG 2807915	
	Valores absolutos	%	Valores absolutos	%
Población total	595		6.115	
Población nacida en el extranjero total	60	10,08	1.545	25,27
Población nacida en el extranjero (excepto UE-15)	0	0,00	1.490	24,37

	Sección	AE-INMG	Municipio	Comunidad Autónoma	España
INDICADOR DE INMIGRACIÓN (I-INMG)	0,00	24,37	14,86	14,60	9,99
INDICADORES BÁSICOS DE VULNERABILIDAD URBANA (IBVU) (4)					
IBVU Estudios (5)	10,17	14,55	7,65	7,69	10,92
IBVU Vivienda (6)	4,41	4,41	7,23	4,40	6,99
IBVU Paro (7)	12,00	31,00	21,47	23,12	29,64

(4) Además del Indicador de Inmigración (I-INMG) se ofrecen los valores de los 3 Indicadores Básicos de Vulnerabilidad Urbana (IBVU) para poder analizar la situación de cada sección censal y AE-INMG en relación con los valores de referencia de vulnerabilidad para estos 3 indicadores.

(5) IBVU Estudios: Porcentaje de población analfabeta y sin estudios de 16 años o más, sobre el total de población de 16 años o más. Valor de referencia de vulnerabilidad (2011): 16,38%.

(6) IBVU Vivienda: Porcentaje de viviendas familiares (principales, secundarias, vacías) en edificios en estado en estado ruinoso, malo o deficiente, sobre el total de viviendas familiares (principales, secundarias, vacías). Valor de referencia de vulnerabilidad (2011): 17,50 %.

(7) IBVU Paro: Porcentaje de la población de 16 años o más en situación de paro, respecto al total de población activa de 16 años o más. Valor de referencia de vulnerabilidad (2011): 42,33 %.

Definiciones

ÁREA ESTADÍSTICA CON CONCENTRACIONES SIGNIFICATIVAS DE POBLACIÓN INMIGRANTE (AE-INMG)

Agrupación de secciones censales colindantes y de cierta homogeneidad urbanística, de entre 3.500 y 15.000 habitantes en las que el valor de Indicador de Inmigración (I-INMG) del conjunto supera el valor establecido como referencia (20%).

INDICADOR DE INMIGRACIÓN (I-INMG)

Porcentaje de población nacida en países no pertenecientes a la UE-14, respecto a la población total. Se calcula restando al número total de nacidos en el extranjero, los nacidos en los países de la UE-14: Alemania; Austria; Bélgica; Dinamarca; Finlandia; Francia; Reino Unido; Grecia; Irlanda; Italia; Luxemburgo; Países Bajos; Portugal; y Suecia.

Síntesis Metodológica

El cuerpo de estudio del Catálogo de Barrios Vulnerables de 2011 sigue el criterio establecido en los Catálogos anteriores: centrándose en los municipios mayores de 50.000 habitantes y capitales de provincia. Los trabajos del Catálogo de 2011, siguen la misma metodología que los de 1991, 2001, y 2006, con la única particularidad de que sólo identifican las Áreas Estadísticas Vulnerables, sin realizar el análisis urbanístico detallado que permitía identificar a partir de ellas los Barrios Vulnerables. En el Catálogo de 2011 se han delimitado AE-INMG (Área Estadística con concentraciones significativas de población inmigrante) y AEV (Áreas Estadísticas Vulnerables según los 3 Indicadores Básicos de Vulnerabilidad Urbana: IBVU Estudios, IBVU Vivienda o IBVU Paro). Estas delimitaciones son independientes y pueden superponerse para su análisis en el Visor del Catálogo.

En el caso del Indicador de Inmigración (I-INMG), para el desarrollo del estudio de 2011 se ha partido del análisis de la evolución de los Barrios con concentraciones significativas de población inmigrante identificados previamente en el año 2006, viendo primero si seguían o no cumpliendo esta condición en el año 2011. Posteriormente, se han identificado las nuevas Áreas Estadísticas con concentraciones significativas de población inmigrante (AE-INMG) no coincidentes con Barrios identificados en el Catálogo de 2006, incluyendo también las ciudades que no contaban con Barrios de este tipo en el año 2006.

Una vez identificadas las secciones censales que en 2011 superan los umbrales de referencia del Indicador de Inmigración (I-INMG), se procede a agrupar estas secciones en Áreas Estadísticas con concentraciones significativas de población inmigrante (AE-INMG).

La metodología detallada completa puede consultarse en:

https://apps.fomento.gob.es/BarriosVulnerables/static/adjunto/Sintesis_metodologica_general_catalogo_bbvv.pdf

Datos sociodemográficos (Censo 2011)	Sección censal 2807906080		AE-INMG 2807915	
	Valores absolutos	%	Valores absolutos	%
Población total	1.195		6.115	
Población nacida en el extranjero total	580	48,54	1.545	25,27
Población nacida en el extranjero (excepto UE-15)	580	48,54	1.490	24,37

	Sección	AE-INMG	Municipio	Comunidad Autónoma	España
INDICADOR DE INMIGRACIÓN (I-INMG)	48,54	24,37	14,86	14,60	9,99
INDICADORES BÁSICOS DE VULNERABILIDAD URBANA (IBVU) (4)					
IBVU Estudios (5)	11,54	14,55	7,65	7,69	10,92
IBVU Vivienda (6)	3,13	4,41	7,23	4,40	6,99
IBVU Paro (7)	27,88	31,00	21,47	23,12	29,64

(4) Además del Indicador de Inmigración (I-INMG) se ofrecen los valores de los 3 Indicadores Básicos de Vulnerabilidad Urbana (IBVU) para poder analizar la situación de cada sección censal y AE-INMG en relación con los valores de referencia de vulnerabilidad para estos 3 indicadores.

(5) IBVU Estudios: Porcentaje de población analfabeta y sin estudios de 16 años o más, sobre el total de población de 16 años o más. Valor de referencia de vulnerabilidad (2011): 16,38%.

(6) IBVU Vivienda: Porcentaje de viviendas familiares (principales, secundarias, vacías) en edificios en estado en estado ruinoso, malo o deficiente, sobre el total de viviendas familiares (principales, secundarias, vacías). Valor de referencia de vulnerabilidad (2011): 17,50 %.

(7) IBVU Paro: Porcentaje de la población de 16 años o más en situación de paro, respecto al total de población activa de 16 años o más. Valor de referencia de vulnerabilidad (2011): 42,33 %.

Definiciones

ÁREA ESTADÍSTICA CON CONCENTRACIONES SIGNIFICATIVAS DE POBLACIÓN INMIGRANTE (AE-INMG)

Agrupación de secciones censales colindantes y de cierta homogeneidad urbanística, de entre 3.500 y 15.000 habitantes en las que el valor de Indicador de Inmigración (I-INMG) del conjunto supera el valor establecido como referencia (20%).

INDICADOR DE INMIGRACIÓN (I-INMG)

Porcentaje de población nacida en países no pertenecientes a la UE-14, respecto a la población total. Se calcula restando al número total de nacidos en el extranjero, los nacidos en los países de la UE-14: Alemania; Austria; Bélgica; Dinamarca; Finlandia; Francia; Reino Unido; Grecia; Irlanda; Italia; Luxemburgo; Países Bajos; Portugal; y Suecia.

Síntesis Metodológica

El cuerpo de estudio del Catálogo de Barrios Vulnerables de 2011 sigue el criterio establecido en los Catálogos anteriores: centrándose en los municipios mayores de 50.000 habitantes y capitales de provincia. Los trabajos del Catálogo de 2011, siguen la misma metodología que los de 1991, 2001, y 2006, con la única particularidad de que sólo identifican las Áreas Estadísticas Vulnerables, sin realizar el análisis urbanístico detallado que permitía identificar a partir de ellas los Barrios Vulnerables. En el Catálogo de 2011 se han delimitado AE-INMG (Área Estadística con concentraciones significativas de población inmigrante) y AEV (Áreas Estadísticas Vulnerables según los 3 Indicadores Básicos de Vulnerabilidad Urbana: IBVU Estudios, IBVU Vivienda o IBVU Paro). Estas delimitaciones son independientes y pueden superponerse para su análisis en el Visor del Catálogo.

En el caso del Indicador de Inmigración (I-INMG), para el desarrollo del estudio de 2011 se ha partido del análisis de la evolución de los Barrios con concentraciones significativas de población inmigrante identificados previamente en el año 2006, viendo primero si seguían o no cumpliendo esta condición en el año 2011. Posteriormente, se han identificado las nuevas Áreas Estadísticas con concentraciones significativas de población inmigrante (AE-INMG) no coincidentes con Barrios identificados en el Catálogo de 2006, incluyendo también las ciudades que no contaban con Barrios de este tipo en el año 2006.

Una vez identificadas las secciones censales que en 2011 superan los umbrales de referencia del Indicador de Inmigración (I-INMG), se procede a agrupar estas secciones en Áreas Estadísticas con concentraciones significativas de población inmigrante (AE-INMG).

La metodología detallada completa puede consultarse en:

https://apps.fomento.gob.es/BarriosVulnerables/static/adjunto/Sintesis_metodologica_general_catalogo_bbvv.pdf

Datos sociodemográficos (Censo 2011)	Sección censal 2807906081		AE-INMG 2807915	
	Valores absolutos	%	Valores absolutos	%
Población total	2.185		6.115	
Población nacida en el extranjero total	555	25,40	1.545	25,27
Población nacida en el extranjero (excepto UE-15)	550	25,17	1.490	24,37

	Sección	AE-INMG	Municipio	Comunidad Autónoma	España
INDICADOR DE INMIGRACIÓN (I-INMG)	25,17	24,37	14,86	14,60	9,99
INDICADORES BÁSICOS DE VULNERABILIDAD URBANA (IBVU) (4)					
IBVU Estudios (5)	14,72	14,55	7,65	7,69	10,92
IBVU Vivienda (6)	3,31	4,41	7,23	4,40	6,99
IBVU Paro (7)	37,25	31,00	21,47	23,12	29,64

(4) Además del Indicador de Inmigración (I-INMG) se ofrecen los valores de los 3 Indicadores Básicos de Vulnerabilidad Urbana (IBVU) para poder analizar la situación de cada sección censal y AE-INMG en relación con los valores de referencia de vulnerabilidad para estos 3 indicadores.

(5) IBVU Estudios: Porcentaje de población analfabeta y sin estudios de 16 años o más, sobre el total de población de 16 años o más. Valor de referencia de vulnerabilidad (2011): 16,38%.

(6) IBVU Vivienda: Porcentaje de viviendas familiares (principales, secundarias, vacías) en edificios en estado en estado ruinoso, malo o deficiente, sobre el total de viviendas familiares (principales, secundarias, vacías). Valor de referencia de vulnerabilidad (2011): 17,50 %.

(7) IBVU Paro: Porcentaje de la población de 16 años o más en situación de paro, respecto al total de población activa de 16 años o más. Valor de referencia de vulnerabilidad (2011): 42,33 %.

Definiciones

ÁREA ESTADÍSTICA CON CONCENTRACIONES SIGNIFICATIVAS DE POBLACIÓN INMIGRANTE (AE-INMG)

Agrupación de secciones censales colindantes y de cierta homogeneidad urbanística, de entre 3.500 y 15.000 habitantes en las que el valor de Indicador de Inmigración (I-INMG) del conjunto supera el valor establecido como referencia (20%).

INDICADOR DE INMIGRACIÓN (I-INMG)

Porcentaje de población nacida en países no pertenecientes a la UE-14, respecto a la población total. Se calcula restando al número total de nacidos en el extranjero, los nacidos en los países de la UE-14: Alemania; Austria; Bélgica; Dinamarca; Finlandia; Francia; Reino Unido; Grecia; Irlanda; Italia; Luxemburgo; Países Bajos; Portugal; y Suecia.

Síntesis Metodológica

El cuerpo de estudio del Catálogo de Barrios Vulnerables de 2011 sigue el criterio establecido en los Catálogos anteriores: centrándose en los municipios mayores de 50.000 habitantes y capitales de provincia. Los trabajos del Catálogo de 2011, siguen la misma metodología que los de 1991, 2001, y 2006, con la única particularidad de que sólo identifican las Áreas Estadísticas Vulnerables, sin realizar el análisis urbanístico detallado que permitía identificar a partir de ellas los Barrios Vulnerables. En el Catálogo de 2011 se han delimitado AE-INMG (Área Estadística con concentraciones significativas de población inmigrante) y AEV (Áreas Estadísticas Vulnerables según los 3 Indicadores Básicos de Vulnerabilidad Urbana: IBVU Estudios, IBVU Vivienda o IBVU Paro). Estas delimitaciones son independientes y pueden superponerse para su análisis en el Visor del Catálogo.

En el caso del Indicador de Inmigración (I-INMG), para el desarrollo del estudio de 2011 se ha partido del análisis de la evolución de los Barrios con concentraciones significativas de población inmigrante identificados previamente en el año 2006, viendo primero si seguían o no cumpliendo esta condición en el año 2011. Posteriormente, se han identificado las nuevas Áreas Estadísticas con concentraciones significativas de población inmigrante (AE-INMG) no coincidentes con Barrios identificados en el Catálogo de 2006, incluyendo también las ciudades que no contaban con Barrios de este tipo en el año 2006.

Una vez identificadas las secciones censales que en 2011 superan los umbrales de referencia del Indicador de Inmigración (I-INMG), se procede a agrupar estas secciones en Áreas Estadísticas con concentraciones significativas de población inmigrante (AE-INMG).

La metodología detallada completa puede consultarse en:

https://apps.fomento.gob.es/BarriosVulnerables/static/adjunto/Sintesis_metodologica_general_catalogo_bbvv.pdf

Datos sociodemográficos (Censo 2011)	Sección censal 2807906084		AE-INMG 2807915	
	Valores absolutos	%	Valores absolutos	%
Población total	1.295		6.115	
Población nacida en el extranjero total	280	21,62	1.545	25,27
Población nacida en el extranjero (excepto UE-15)	285	22,01	1.490	24,37

	Sección	AE-INMG	Municipio	Comunidad Autónoma	España
INDICADOR DE INMIGRACIÓN (I-INMG)	22,01	24,37	14,86	14,60	9,99
INDICADORES BÁSICOS DE VULNERABILIDAD URBANA (IBVU) (4)					
IBVU Estudios (5)	19,05	14,55	7,65	7,69	10,92
IBVU Vivienda (6)	0,00	4,41	7,23	4,40	6,99
IBVU Paro (7)	42,97	31,00	21,47	23,12	29,64

(4) Además del Indicador de Inmigración (I-INMG) se ofrecen los valores de los 3 Indicadores Básicos de Vulnerabilidad Urbana (IBVU) para poder analizar la situación de cada sección censal y AE-INMG en relación con los valores de referencia de vulnerabilidad para estos 3 indicadores.

(5) IBVU Estudios: Porcentaje de población analfabeta y sin estudios de 16 años o más, sobre el total de población de 16 años o más. Valor de referencia de vulnerabilidad (2011): 16,38%.

(6) IBVU Vivienda: Porcentaje de viviendas familiares (principales, secundarias, vacías) en edificios en estado en estado ruinoso, malo o deficiente, sobre el total de viviendas familiares (principales, secundarias, vacías). Valor de referencia de vulnerabilidad (2011): 17,50 %.

(7) IBVU Paro: Porcentaje de la población de 16 años o más en situación de paro, respecto al total de población activa de 16 años o más. Valor de referencia de vulnerabilidad (2011): 42,33 %.

Definiciones

ÁREA ESTADÍSTICA CON CONCENTRACIONES SIGNIFICATIVAS DE POBLACIÓN INMIGRANTE (AE-INMG)

Agrupación de secciones censales colindantes y de cierta homogeneidad urbanística, de entre 3.500 y 15.000 habitantes en las que el valor de Indicador de Inmigración (I-INMG) del conjunto supera el valor establecido como referencia (20%).

INDICADOR DE INMIGRACIÓN (I-INMG)

Porcentaje de población nacida en países no pertenecientes a la UE-14, respecto a la población total. Se calcula restando al número total de nacidos en el extranjero, los nacidos en los países de la UE-14: Alemania; Austria; Bélgica; Dinamarca; Finlandia; Francia; Reino Unido; Grecia; Irlanda; Italia; Luxemburgo; Países Bajos; Portugal; y Suecia.

Síntesis Metodológica

El cuerpo de estudio del Catálogo de Barrios Vulnerables de 2011 sigue el criterio establecido en los Catálogos anteriores: centrándose en los municipios mayores de 50.000 habitantes y capitales de provincia. Los trabajos del Catálogo de 2011, siguen la misma metodología que los de 1991, 2001, y 2006, con la única particularidad de que sólo identifican las Áreas Estadísticas Vulnerables, sin realizar el análisis urbanístico detallado que permitía identificar a partir de ellas los Barrios Vulnerables. En el Catálogo de 2011 se han delimitado AE-INMG (Área Estadística con concentraciones significativas de población inmigrante) y AEV (Áreas Estadísticas Vulnerables según los 3 Indicadores Básicos de Vulnerabilidad Urbana: IBVU Estudios, IBVU Vivienda o IBVU Paro). Estas delimitaciones son independientes y pueden superponerse para su análisis en el Visor del Catálogo.

En el caso del Indicador de Inmigración (I-INMG), para el desarrollo del estudio de 2011 se ha partido del análisis de la evolución de los Barrios con concentraciones significativas de población inmigrante identificados previamente en el año 2006, viendo primero si seguían o no cumpliendo esta condición en el año 2011. Posteriormente, se han identificado las nuevas Áreas Estadísticas con concentraciones significativas de población inmigrante (AE-INMG) no coincidentes con Barrios identificados en el Catálogo de 2006, incluyendo también las ciudades que no contaban con Barrios de este tipo en el año 2006.

Una vez identificadas las secciones censales que en 2011 superan los umbrales de referencia del Indicador de Inmigración (I-INMG), se procede a agrupar estas secciones en Áreas Estadísticas con concentraciones significativas de población inmigrante (AE-INMG).

La metodología detallada completa puede consultarse en:

https://apps.fomento.gob.es/BarriosVulnerables/static/adjunto/Sintesis_metodologica_general_catalogo_bbvv.pdf

Datos sociodemográficos (Censo 2011)	Sección censal 2807906085		AE-INMG 2807915	
	Valores absolutos	%	Valores absolutos	%
Población total	845		6.115	
Población nacida en el extranjero total	70	8,28	1.545	25,27
Población nacida en el extranjero (excepto UE-15)	75	8,88	1.490	24,37

	Sección	AE-INMG	Municipio	Comunidad Autónoma	España
INDICADOR DE INMIGRACIÓN (I-INMG)	8,88	24,37	14,86	14,60	9,99
INDICADORES BÁSICOS DE VULNERABILIDAD URBANA (IBVU) (4)					
IBVU Estudios (5)	14,79	14,55	7,65	7,69	10,92
IBVU Vivienda (6)	13,83	4,41	7,23	4,40	6,99
IBVU Paro (7)	19,39	31,00	21,47	23,12	29,64

(4) Además del Indicador de Inmigración (I-INMG) se ofrecen los valores de los 3 Indicadores Básicos de Vulnerabilidad Urbana (IBVU) para poder analizar la situación de cada sección censal y AE-INMG en relación con los valores de referencia de vulnerabilidad para estos 3 indicadores.

(5) IBVU Estudios: Porcentaje de población analfabeta y sin estudios de 16 años o más, sobre el total de población de 16 años o más. Valor de referencia de vulnerabilidad (2011): 16,38%.

(6) IBVU Vivienda: Porcentaje de viviendas familiares (principales, secundarias, vacías) en edificios en estado en estado ruinoso, malo o deficiente, sobre el total de viviendas familiares (principales, secundarias, vacías). Valor de referencia de vulnerabilidad (2011): 17,50 %.

(7) IBVU Paro: Porcentaje de la población de 16 años o más en situación de paro, respecto al total de población activa de 16 años o más. Valor de referencia de vulnerabilidad (2011): 42,33 %.

Definiciones

ÁREA ESTADÍSTICA CON CONCENTRACIONES SIGNIFICATIVAS DE POBLACIÓN INMIGRANTE (AE-INMG)

Agrupación de secciones censales colindantes y de cierta homogeneidad urbanística, de entre 3.500 y 15.000 habitantes en las que el valor de Indicador de Inmigración (I-INMG) del conjunto supera el valor establecido como referencia (20%).

INDICADOR DE INMIGRACIÓN (I-INMG)

Porcentaje de población nacida en países no pertenecientes a la UE-14, respecto a la población total. Se calcula restando al número total de nacidos en el extranjero, los nacidos en los países de la UE-14: Alemania; Austria; Bélgica; Dinamarca; Finlandia; Francia; Reino Unido; Grecia; Irlanda; Italia; Luxemburgo; Países Bajos; Portugal; y Suecia.

Síntesis Metodológica

El cuerpo de estudio del Catálogo de Barrios Vulnerables de 2011 sigue el criterio establecido en los Catálogos anteriores: centrándose en los municipios mayores de 50.000 habitantes y capitales de provincia. Los trabajos del Catálogo de 2011, siguen la misma metodología que los de 1991, 2001, y 2006, con la única particularidad de que sólo identifican las Áreas Estadísticas Vulnerables, sin realizar el análisis urbanístico detallado que permitía identificar a partir de ellas los Barrios Vulnerables. En el Catálogo de 2011 se han delimitado AE-INMG (Área Estadística con concentraciones significativas de población inmigrante) y AEV (Áreas Estadísticas Vulnerables según los 3 Indicadores Básicos de Vulnerabilidad Urbana: IBVU Estudios, IBVU Vivienda o IBVU Paro). Estas delimitaciones son independientes y pueden superponerse para su análisis en el Visor del Catálogo.

En el caso del Indicador de Inmigración (I-INMG), para el desarrollo del estudio de 2011 se ha partido del análisis de la evolución de los Barrios con concentraciones significativas de población inmigrante identificados previamente en el año 2006, viendo primero si seguían o no cumpliendo esta condición en el año 2011. Posteriormente, se han identificado las nuevas Áreas Estadísticas con concentraciones significativas de población inmigrante (AE-INMG) no coincidentes con Barrios identificados en el Catálogo de 2006, incluyendo también las ciudades que no contaban con Barrios de este tipo en el año 2006.

Una vez identificadas las secciones censales que en 2011 superan los umbrales de referencia del Indicador de Inmigración (I-INMG), se procede a agrupar estas secciones en Áreas Estadísticas con concentraciones significativas de población inmigrante (AE-INMG).

La metodología detallada completa puede consultarse en:

https://apps.fomento.gob.es/BarriosVulnerables/static/adjunto/Sintesis_metodologica_general_catalogo_bbvv.pdf

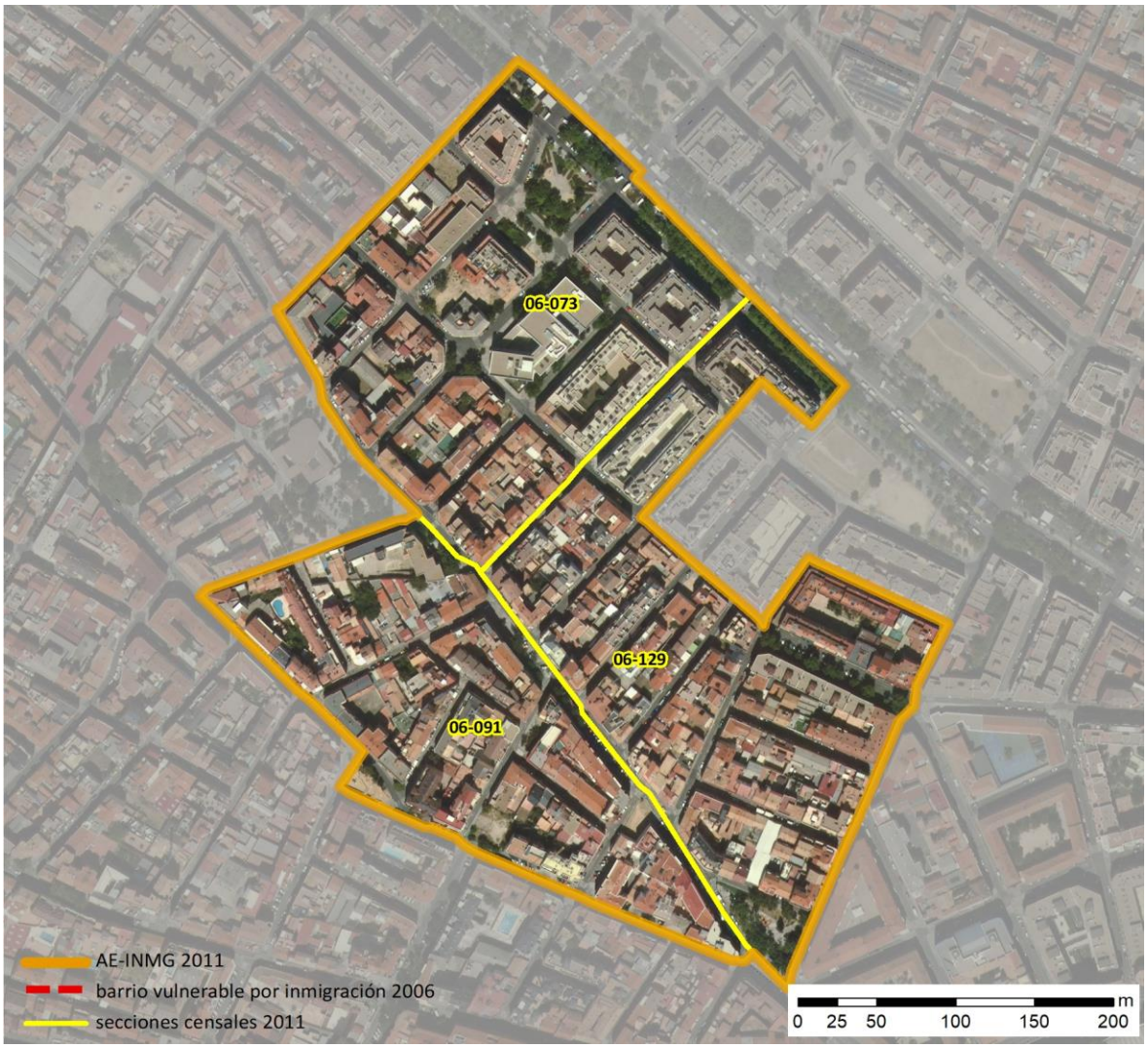

Localización en detalle del AE-INMG

Datos básicos del AE-INMG (1)

Población total	5.620
Población nacida en el extranjero total	1.325
Población nacida en el extranjero (excepto UE-15)	1.140
Densidad población (hab/Km²)	39.113,37
Superficie (ha)	14,37
Nº de secciones censales	3

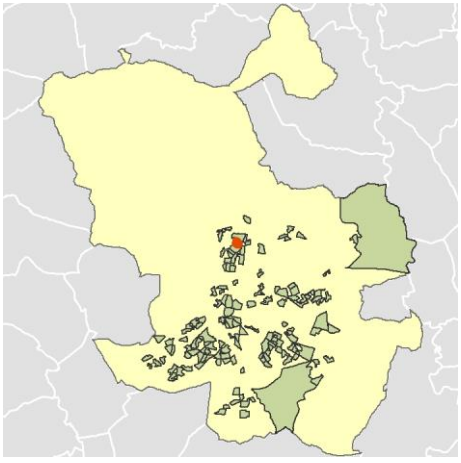

Localización del AE-INMG dentro del término municipal

	Valor del AE-INMG	Valor de referencia (2)
INDICADOR DE INMIGRACIÓN (I-INMG) (3)	**20,28 %**	20,00%

(1) Área Estadística con concentraciones significativas de población inmigrante (AE-INMG)

(2) Valor que se ha tomado como referencia para este estudio

(3) Indicador de Inmigración: (I-INMG): Porcentaje de población nacida en países no pertenecientes a la UE-14, respecto a la población total. Se calcula restando al número total de nacidos en el extranjero, los nacidos en los países de la UE-14: Alemania; Austria; Bélgica; Dinamarca; Finlandia; Francia; Reino Unido; Grecia; Irlanda; Italia; Luxemburgo; Países Bajos; Portugal; y Suecia.

Datos sociodemográficos (Censo 2011)	Sección censal 2807906073		AE-INMG 2807916	
	Valores absolutos	%	Valores absolutos	%
Población total	1.725		5.620	
Población nacida en el extranjero total	265	15,36	1.325	23,58
Población nacida en el extranjero (excepto UE-15)	265	15,36	1.140	20,28

	Sección	AE-INMG	Municipio	Comunidad Autónoma	España
INDICADOR DE INMIGRACIÓN (I-INMG)	15,36	20,28	14,86	14,60	9,99
INDICADORES BÁSICOS DE VULNERABILIDAD URBANA (IBVU) (4)					
IBVU Estudios (5)	17,67	13,45	7,65	7,69	10,92
IBVU Vivienda (6)	8,38	8,76	7,23	4,40	6,99
IBVU Paro (7)	40,19	33,48	21,47	23,12	29,64

(4) Además del Indicador de Inmigración (I-INMG) se ofrecen los valores de los 3 Indicadores Básicos de Vulnerabilidad Urbana (IBVU) para poder analizar la situación de cada sección censal y AE-INMG en relación con los valores de referencia de vulnerabilidad para estos 3 indicadores.

(5) IBVU Estudios: Porcentaje de población analfabeta y sin estudios de 16 años o más, sobre el total de población de 16 años o más. Valor de referencia de vulnerabilidad (2011): 16,38%.

(6) IBVU Vivienda: Porcentaje de viviendas familiares (principales, secundarias, vacías) en edificios en estado en estado ruinoso, malo o deficiente, sobre el total de viviendas familiares (principales, secundarias, vacías). Valor de referencia de vulnerabilidad (2011): 17,50 %.

(7) IBVU Paro: Porcentaje de la población de 16 años o más en situación de paro, respecto al total de población activa de 16 años o más. Valor de referencia de vulnerabilidad (2011): 42,33 %.

Definiciones

ÁREA ESTADÍSTICA CON CONCENTRACIONES SIGNIFICATIVAS DE POBLACIÓN INMIGRANTE (AE-INMG)

Agrupación de secciones censales colindantes y de cierta homogeneidad urbanística, de entre 3.500 y 15.000 habitantes en las que el valor de Indicador de Inmigración (I-INMG) del conjunto supera el valor establecido como referencia (20%).

INDICADOR DE INMIGRACIÓN (I-INMG)

Porcentaje de población nacida en países no pertenecientes a la UE-14, respecto a la población total. Se calcula restando al número total de nacidos en el extranjero, los nacidos en los países de la UE-14: Alemania; Austria; Bélgica; Dinamarca; Finlandia; Francia; Reino Unido; Grecia; Irlanda; Italia; Luxemburgo; Países Bajos; Portugal; y Suecia.

Síntesis Metodológica

El cuerpo de estudio del Catálogo de Barrios Vulnerables de 2011 sigue el criterio establecido en los Catálogos anteriores: centrándose en los municipios mayores de 50.000 habitantes y capitales de provincia. Los trabajos del Catálogo de 2011, siguen la misma metodología que los de 1991, 2001, y 2006, con la única particularidad de que sólo identifican las Áreas Estadísticas Vulnerables, sin realizar el análisis urbanístico detallado que permitía identificar a partir de ellas los Barrios Vulnerables. En el Catálogo de 2011 se han delimitado AE-INMG (Área Estadística con concentraciones significativas de población inmigrante) y AEV (Áreas Estadísticas Vulnerables según los 3 Indicadores Básicos de Vulnerabilidad Urbana: IBVU Estudios, IBVU Vivienda o IBVU Paro). Estas delimitaciones son independientes y pueden superponerse para su análisis en el Visor del Catálogo.

En el caso del Indicador de Inmigración (I-INMG), para el desarrollo del estudio de 2011 se ha partido del análisis de la evolución de los Barrios con concentraciones significativas de población inmigrante identificados previamente en el año 2006, viendo primero si seguían o no cumpliendo esta condición en el año 2011. Posteriormente, se han identificado las nuevas Áreas Estadísticas con concentraciones significativas de población inmigrante (AE-INMG) no coincidentes con Barrios identificados en el Catálogo de 2006, incluyendo también las ciudades que no contaban con Barrios de este tipo en el año 2006.

Una vez identificadas las secciones censales que en 2011 superan los umbrales de referencia del Indicador de Inmigración (I-INMG), se procede a agrupar estas secciones en Áreas Estadísticas con concentraciones significativas de población inmigrante (AE-INMG).

La metodología detallada completa puede consultarse en:

https://apps.fomento.gob.es/BarriosVulnerables/static/adjunto/Sintesis_metodologica_general_catalogo_bbvv.pdf

Datos sociodemográficos (Censo 2011)	Sección censal 2807906091		AE-INMG 2807916	
	Valores absolutos	%	Valores absolutos	%
Población total	1.760		5.620	
Población nacida en el extranjero total	290	16,48	1.325	23,58
Población nacida en el extranjero (excepto UE-15)	280	15,91	1.140	20,28

	Sección	AE-INMG	Municipio	Comunidad Autónoma	España
INDICADOR DE INMIGRACIÓN (I-INMG)	15,91	20,28	14,86	14,60	9,99
INDICADORES BÁSICOS DE VULNERABILIDAD URBANA (IBVU) (4)					
IBVU Estudios (5)	9,29	13,45	7,65	7,69	10,92
IBVU Vivienda (6)	10,39	8,76	7,23	4,40	6,99
IBVU Paro (7)	26,94	33,48	21,47	23,12	29,64

(4) Además del Indicador de Inmigración (I-INMG) se ofrecen los valores de los 3 Indicadores Básicos de Vulnerabilidad Urbana (IBVU) para poder analizar la situación de cada sección censal y AE-INMG en relación con los valores de referencia de vulnerabilidad para estos 3 indicadores.

(5) IBVU Estudios: Porcentaje de población analfabeta y sin estudios de 16 años o más, sobre el total de población de 16 años o más. Valor de referencia de vulnerabilidad (2011): 16,38%.

(6) IBVU Vivienda: Porcentaje de viviendas familiares (principales, secundarias, vacías) en edificios en estado en estado ruinoso, malo o deficiente, sobre el total de viviendas familiares (principales, secundarias, vacías). Valor de referencia de vulnerabilidad (2011): 17,50 %.

(7) IBVU Paro: Porcentaje de la población de 16 años o más en situación de paro, respecto al total de población activa de 16 años o más. Valor de referencia de vulnerabilidad (2011): 42,33 %.

Definiciones

ÁREA ESTADÍSTICA CON CONCENTRACIONES SIGNIFICATIVAS DE POBLACIÓN INMIGRANTE (AE-INMG)

Agrupación de secciones censales colindantes y de cierta homogeneidad urbanística, de entre 3.500 y 15.000 habitantes en las que el valor de Indicador de Inmigración (I-INMG) del conjunto supera el valor establecido como referencia (20%).

INDICADOR DE INMIGRACIÓN (I-INMG)

Porcentaje de población nacida en países no pertenecientes a la UE-14, respecto a la población total. Se calcula restando al número total de nacidos en el extranjero, los nacidos en los países de la UE-14: Alemania; Austria; Bélgica; Dinamarca; Finlandia; Francia; Reino Unido; Grecia; Irlanda; Italia; Luxemburgo; Países Bajos; Portugal; y Suecia.

Síntesis Metodológica

El cuerpo de estudio del Catálogo de Barrios Vulnerables de 2011 sigue el criterio establecido en los Catálogos anteriores: centrándose en los municipios mayores de 50.000 habitantes y capitales de provincia. Los trabajos del Catálogo de 2011, siguen la misma metodología que los de 1991, 2001, y 2006, con la única particularidad de que sólo identifican las Áreas Estadísticas Vulnerables, sin realizar el análisis urbanístico detallado que permitía identificar a partir de ellas los Barrios Vulnerables. En el Catálogo de 2011 se han delimitado AE-INMG (Área Estadística con concentraciones significativas de población inmigrante) y AEV (Áreas Estadísticas Vulnerables según los 3 Indicadores Básicos de Vulnerabilidad Urbana: IBVU Estudios, IBVU Vivienda o IBVU Paro). Estas delimitaciones son independientes y pueden superponerse para su análisis en el Visor del Catálogo.

En el caso del Indicador de Inmigración (I-INMG), para el desarrollo del estudio de 2011 se ha partido del análisis de la evolución de los Barrios con concentraciones significativas de población inmigrante identificados previamente en el año 2006, viendo primero si seguían o no cumpliendo esta condición en el año 2011. Posteriormente, se han identificado las nuevas Áreas Estadísticas con concentraciones significativas de población inmigrante (AE-INMG) no coincidentes con Barrios identificados en el Catálogo de 2006, incluyendo también las ciudades que no contaban con Barrios de este tipo en el año 2006.

Una vez identificadas las secciones censales que en 2011 superan los umbrales de referencia del Indicador de Inmigración (I-INMG), se procede a agrupar estas secciones en Áreas Estadísticas con concentraciones significativas de población inmigrante (AE-INMG).

La metodología detallada completa puede consultarse en:

https://apps.fomento.gob.es/BarriosVulnerables/static/adjunto/Sintesis_metodologica_general_catalogo_bbvv.pdf

Datos sociodemográficos (Censo 2011)	Sección censal 2807906129		AE-INMG 2807916	
	Valores absolutos	%	Valores absolutos	%
Población total	2.135		5.620	
Población nacida en el extranjero total	770	36,07	1.325	23,58
Población nacida en el extranjero (excepto UE-15)	595	27,87	1.140	20,28

	Sección	AE-INMG	Municipio	Comunidad Autónoma	España
INDICADOR DE INMIGRACIÓN (I-INMG)	27,87	20,28	14,86	14,60	9,99
INDICADORES BÁSICOS DE VULNERABILIDAD URBANA (IBVU) (4)					
IBVU Estudios (5)	13,35	13,45	7,65	7,69	10,92
IBVU Vivienda (6)	7,88	8,76	7,23	4,40	6,99
IBVU Paro (7)	33,47	33,48	21,47	23,12	29,64

(4) Además del Indicador de Inmigración (I-INMG) se ofrecen los valores de los 3 Indicadores Básicos de Vulnerabilidad Urbana (IBVU) para poder analizar la situación de cada sección censal y AE-INMG en relación con los valores de referencia de vulnerabilidad para estos 3 indicadores.

(5) IBVU Estudios: Porcentaje de población analfabeta y sin estudios de 16 años o más, sobre el total de población de 16 años o más. Valor de referencia de vulnerabilidad (2011): 16,38%.

(6) IBVU Vivienda: Porcentaje de viviendas familiares (principales, secundarias, vacías) en edificios en estado en estado ruinoso, malo o deficiente, sobre el total de viviendas familiares (principales, secundarias, vacías). Valor de referencia de vulnerabilidad (2011): 17,50 %.

(7) IBVU Paro: Porcentaje de la población de 16 años o más en situación de paro, respecto al total de población activa de 16 años o más. Valor de referencia de vulnerabilidad (2011): 42,33 %.

Definiciones

ÁREA ESTADÍSTICA CON CONCENTRACIONES SIGNIFICATIVAS DE POBLACIÓN INMIGRANTE (AE-INMG)

Agrupación de secciones censales colindantes y de cierta homogeneidad urbanística, de entre 3.500 y 15.000 habitantes en las que el valor de Indicador de Inmigración (I-INMG) del conjunto supera el valor establecido como referencia (20%).

INDICADOR DE INMIGRACIÓN (I-INMG)

Porcentaje de población nacida en países no pertenecientes a la UE-14, respecto a la población total. Se calcula restando al número total de nacidos en el extranjero, los nacidos en los países de la UE-14: Alemania; Austria; Bélgica; Dinamarca; Finlandia; Francia; Reino Unido; Grecia; Irlanda; Italia; Luxemburgo; Países Bajos; Portugal; y Suecia.

Síntesis Metodológica

El cuerpo de estudio del Catálogo de Barrios Vulnerables de 2011 sigue el criterio establecido en los Catálogos anteriores: centrándose en los municipios mayores de 50.000 habitantes y capitales de provincia. Los trabajos del Catálogo de 2011, siguen la misma metodología que los de 1991, 2001, y 2006, con la única particularidad de que sólo identifican las Áreas Estadísticas Vulnerables, sin realizar el análisis urbanístico detallado que permitía identificar a partir de ellas los Barrios Vulnerables. En el Catálogo de 2011 se han delimitado AE-INMG (Área Estadística con concentraciones significativas de población inmigrante) y AEV (Áreas Estadísticas Vulnerables según los 3 Indicadores Básicos de Vulnerabilidad Urbana: IBVU Estudios, IBVU Vivienda o IBVU Paro). Estas delimitaciones son independientes y pueden superponerse para su análisis en el Visor del Catálogo.

En el caso del Indicador de Inmigración (I-INMG), para el desarrollo del estudio de 2011 se ha partido del análisis de la evolución de los Barrios con concentraciones significativas de población inmigrante identificados previamente en el año 2006, viendo primero si seguían o no cumpliendo esta condición en el año 2011. Posteriormente, se han identificado las nuevas Áreas Estadísticas con concentraciones significativas de población inmigrante (AE-INMG) no coincidentes con Barrios identificados en el Catálogo de 2006, incluyendo también las ciudades que no contaban con Barrios de este tipo en el año 2006.

Una vez identificadas las secciones censales que en 2011 superan los umbrales de referencia del Indicador de Inmigración (I-INMG), se procede a agrupar estas secciones en Áreas Estadísticas con concentraciones significativas de población inmigrante (AE-INMG).

La metodología detallada completa puede consultarse en:

https://apps.fomento.gob.es/BarriosVulnerables/static/adjunto/Sintesis_metodologica_general_catalogo_bbvv.pdf

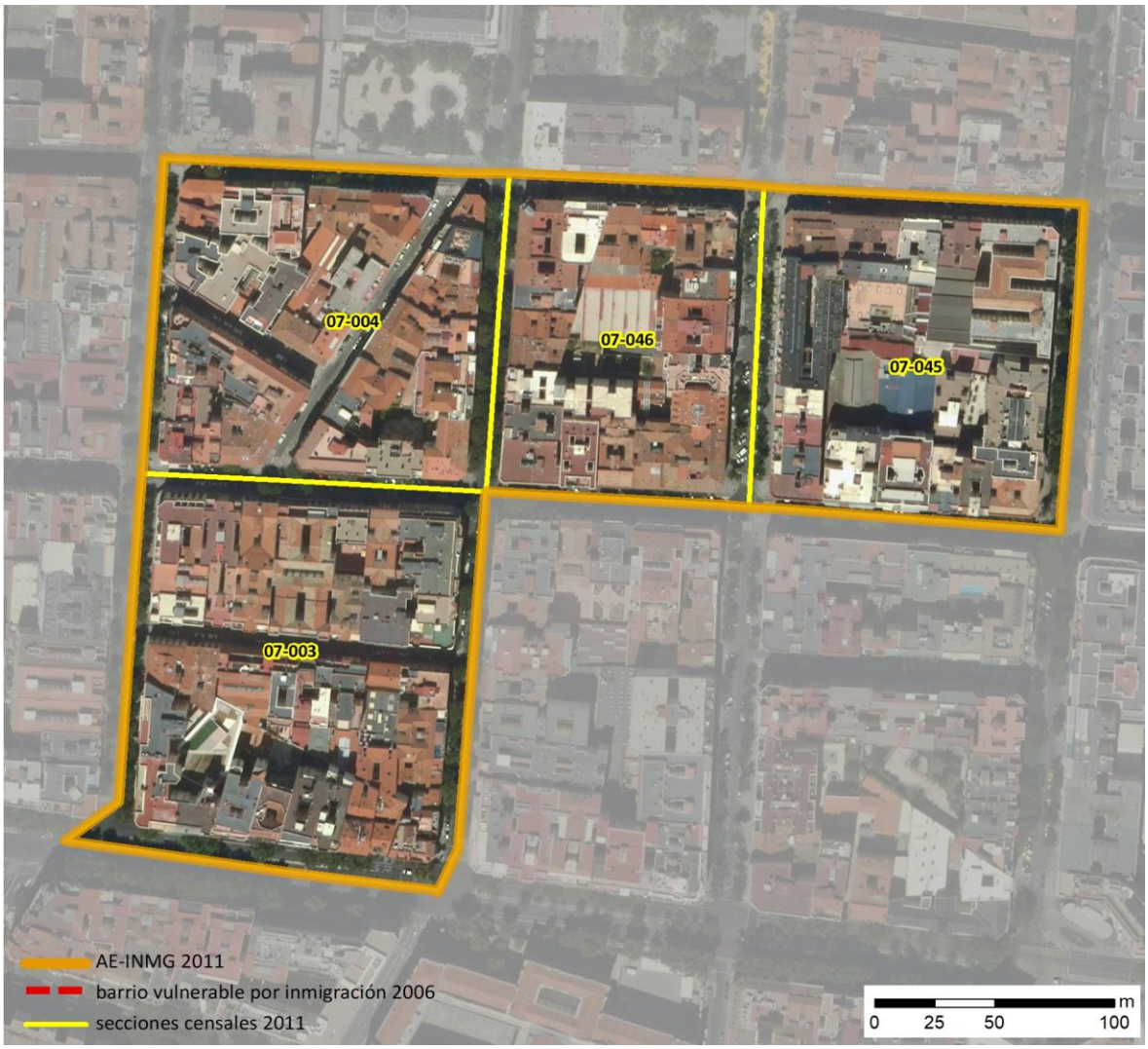

Localización en detalle del AE-INMG

Datos básicos del AE-INMG (1)

Población total	4.605
Población nacida en el extranjero total	970
Población nacida en el extranjero (excepto UE-15)	965
Densidad población (hab/Km²)	60.179,32
Superficie (ha)	7,65
Nº de secciones censales	4

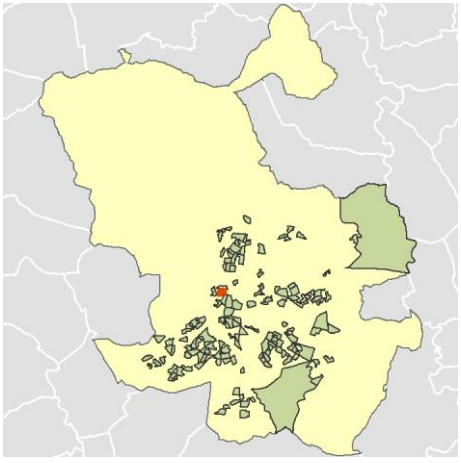

Localización del AE-INMG dentro del término municipal

	Valor del AE-INMG	Valor de referencia (2)
INDICADOR DE INMIGRACIÓN (I-INMG) (3)	**20,96 %**	20,00%

(1) Área Estadística con concentraciones significativas de población inmigrante (AE-INMG)

(2) Valor que se ha tomado como referencia para este estudio

(3) Indicador de Inmigración: (I-INMG): Porcentaje de población nacida en países no pertenecientes a la UE-14, respecto a la población total. Se calcula restando al número total de nacidos en el extranjero, los nacidos en los países de la UE-14: Alemania; Austria; Bélgica; Dinamarca; Finlandia; Francia; Reino Unido; Grecia; Irlanda; Italia; Luxemburgo; Países Bajos; Portugal; y Suecia.

Datos sociodemográficos (Censo 2011)	Sección censal 2807907003		AE-INMG 2807917	
	Valores absolutos	%	Valores absolutos	%
Población total	1.190		4.605	
Población nacida en el extranjero total	390	32,77	970	21,06
Población nacida en el extranjero (excepto UE-15)	390	32,77	965	20,96

	Sección	AE-INMG	Municipio	Comunidad Autónoma	España
INDICADOR DE INMIGRACIÓN (I-INMG)	32,77	20,96	14,86	14,60	9,99
INDICADORES BÁSICOS DE VULNERABILIDAD URBANA (IBVU) (4)					
IBVU Estudios (5)	1,84	4,03	7,65	7,69	10,92
IBVU Vivienda (6)	8,37	3,82	7,23	4,40	6,99
IBVU Paro (7)	20,57	19,49	21,47	23,12	29,64

(4) Además del Indicador de Inmigración (I-INMG) se ofrecen los valores de los 3 Indicadores Básicos de Vulnerabilidad Urbana (IBVU) para poder analizar la situación de cada sección censal y AE-INMG en relación con los valores de referencia de vulnerabilidad para estos 3 indicadores.

(5) IBVU Estudios: Porcentaje de población analfabeta y sin estudios de 16 años o más, sobre el total de población de 16 años o más. Valor de referencia de vulnerabilidad (2011): 16,38%.

(6) IBVU Vivienda: Porcentaje de viviendas familiares (principales, secundarias, vacías) en edificios en estado en estado ruinoso, malo o deficiente, sobre el total de viviendas familiares (principales, secundarias, vacías). Valor de referencia de vulnerabilidad (2011): 17,50 %.

(7) IBVU Paro: Porcentaje de la población de 16 años o más en situación de paro, respecto al total de población activa de 16 años o más. Valor de referencia de vulnerabilidad (2011): 42,33 %.

Definiciones

ÁREA ESTADÍSTICA CON CONCENTRACIONES SIGNIFICATIVAS DE POBLACIÓN INMIGRANTE (AE-INMG)

Agrupación de secciones censales colindantes y de cierta homogeneidad urbanística, de entre 3.500 y 15.000 habitantes en las que el valor de Indicador de Inmigración (I-INMG) del conjunto supera el valor establecido como referencia (20%).

INDICADOR DE INMIGRACIÓN (I-INMG)

Porcentaje de población nacida en países no pertenecientes a la UE-14, respecto a la población total. Se calcula restando al número total de nacidos en el extranjero, los nacidos en los países de la UE-14: Alemania; Austria; Bélgica; Dinamarca; Finlandia; Francia; Reino Unido; Grecia; Irlanda; Italia; Luxemburgo; Países Bajos; Portugal; y Suecia.

Síntesis Metodológica

El cuerpo de estudio del Catálogo de Barrios Vulnerables de 2011 sigue el criterio establecido en los Catálogos anteriores: centrándose en los municipios mayores de 50.000 habitantes y capitales de provincia. Los trabajos del Catálogo de 2011, siguen la misma metodología que los de 1991, 2001, y 2006, con la única particularidad de que sólo identifican las Áreas Estadísticas Vulnerables, sin realizar el análisis urbanístico detallado que permitía identificar a partir de ellas los Barrios Vulnerables. En el Catálogo de 2011 se han delimitado AE-INMG (Área Estadística con concentraciones significativas de población inmigrante) y AEV (Áreas Estadísticas Vulnerables según los 3 Indicadores Básicos de Vulnerabilidad Urbana: IBVU Estudios, IBVU Vivienda o IBVU Paro). Estas delimitaciones son independientes y pueden superponerse para su análisis en el Visor del Catálogo.

En el caso del Indicador de Inmigración (I-INMG), para el desarrollo del estudio de 2011 se ha partido del análisis de la evolución de los Barrios con concentraciones significativas de población inmigrante identificados previamente en el año 2006, viendo primero si seguían o no cumpliendo esta condición en el año 2011. Posteriormente, se han identificado las nuevas Áreas Estadísticas con concentraciones significativas de población inmigrante (AE-INMG) no coincidentes con Barrios identificados en el Catálogo de 2006, incluyendo también las ciudades que no contaban con Barrios de este tipo en el año 2006.

Una vez identificadas las secciones censales que en 2011 superan los umbrales de referencia del Indicador de Inmigración (I-INMG), se procede a agrupar estas secciones en Áreas Estadísticas con concentraciones significativas de población inmigrante (AE-INMG).

La metodología detallada completa puede consultarse en:

https://apps.fomento.gob.es/BarriosVulnerables/static/adjunto/Sintesis_metodologica_general_catalogo_bbvv.pdf

Datos sociodemográficos (Censo 2011)	Sección censal 2807907004		AE-INMG 2807917	
	Valores absolutos	%	Valores absolutos	%
Población total	1.160		4.605	
Población nacida en el extranjero total	145	12,50	970	21,06
Población nacida en el extranjero (excepto UE-15)	140	12,07	965	20,96

	Sección	AE-INMG	Municipio	Comunidad Autónoma	España
INDICADOR DE INMIGRACIÓN (I-INMG)	12,07	20,96	14,86	14,60	9,99
INDICADORES BÁSICOS DE VULNERABILIDAD URBANA (IBVU) (4)					
IBVU Estudios (5)	8,00	4,03	7,65	7,69	10,92
IBVU Vivienda (6)	3,33	3,82	7,23	4,40	6,99
IBVU Paro (7)	16,34	19,49	21,47	23,12	29,64

(4) Además del Indicador de Inmigración (I-INMG) se ofrecen los valores de los 3 Indicadores Básicos de Vulnerabilidad Urbana (IBVU) para poder analizar la situación de cada sección censal y AE-INMG en relación con los valores de referencia de vulnerabilidad para estos 3 indicadores.

(5) IBVU Estudios: Porcentaje de población analfabeta y sin estudios de 16 años o más, sobre el total de población de 16 años o más. Valor de referencia de vulnerabilidad (2011): 16,38%.

(6) IBVU Vivienda: Porcentaje de viviendas familiares (principales, secundarias, vacías) en edificios en estado en estado ruinoso, malo o deficiente, sobre el total de viviendas familiares (principales, secundarias, vacías). Valor de referencia de vulnerabilidad (2011): 17,50 %.

(7) IBVU Paro: Porcentaje de la población de 16 años o más en situación de paro, respecto al total de población activa de 16 años o más. Valor de referencia de vulnerabilidad (2011): 42,33 %.

Definiciones

ÁREA ESTADÍSTICA CON CONCENTRACIONES SIGNIFICATIVAS DE POBLACIÓN INMIGRANTE (AE-INMG)

Agrupación de secciones censales colindantes y de cierta homogeneidad urbanística, de entre 3.500 y 15.000 habitantes en las que el valor de Indicador de Inmigración (I-INMG) del conjunto supera el valor establecido como referencia (20%).

INDICADOR DE INMIGRACIÓN (I-INMG)

Porcentaje de población nacida en países no pertenecientes a la UE-14, respecto a la población total. Se calcula restando al número total de nacidos en el extranjero, los nacidos en los países de la UE-14: Alemania; Austria; Bélgica; Dinamarca; Finlandia; Francia; Reino Unido; Grecia; Irlanda; Italia; Luxemburgo; Países Bajos; Portugal; y Suecia.

Síntesis Metodológica

El cuerpo de estudio del Catálogo de Barrios Vulnerables de 2011 sigue el criterio establecido en los Catálogos anteriores: centrándose en los municipios mayores de 50.000 habitantes y capitales de provincia. Los trabajos del Catálogo de 2011, siguen la misma metodología que los de 1991, 2001, y 2006, con la única particularidad de que sólo identifican las Áreas Estadísticas Vulnerables, sin realizar el análisis urbanístico detallado que permitía identificar a partir de ellas los Barrios Vulnerables. En el Catálogo de 2011 se han delimitado AE-INMG (Área Estadística con concentraciones significativas de población inmigrante) y AEV (Áreas Estadísticas Vulnerables según los 3 Indicadores Básicos de Vulnerabilidad Urbana: IBVU Estudios, IBVU Vivienda o IBVU Paro). Estas delimitaciones son independientes y pueden superponerse para su análisis en el Visor del Catálogo.

En el caso del Indicador de Inmigración (I-INMG), para el desarrollo del estudio de 2011 se ha partido del análisis de la evolución de los Barrios con concentraciones significativas de población inmigrante identificados previamente en el año 2006, viendo primero si seguían o no cumpliendo esta condición en el año 2011. Posteriormente, se han identificado las nuevas Áreas Estadísticas con concentraciones significativas de población inmigrante (AE-INMG) no coincidentes con Barrios identificados en el Catálogo de 2006, incluyendo también las ciudades que no contaban con Barrios de este tipo en el año 2006.

Una vez identificadas las secciones censales que en 2011 superan los umbrales de referencia del Indicador de Inmigración (I-INMG), se procede a agrupar estas secciones en Áreas Estadísticas con concentraciones significativas de población inmigrante (AE-INMG).

La metodología detallada completa puede consultarse en:

https://apps.fomento.gob.es/BarriosVulnerables/static/adjunto/Sintesis_metodologica_general_catalogo_bbvv.pdf

Datos sociodemográficos (Censo 2011)	Sección censal 2807907045		AE-INMG 2807917	
	Valores absolutos	%	Valores absolutos	%
Población total	1.120		4.605	
Población nacida en el extranjero total	195	17,41	970	21,06
Población nacida en el extranjero (excepto UE-15)	200	17,86	965	20,96

	Sección	AE-INMG	Municipio	Comunidad Autónoma	España
INDICADOR DE INMIGRACIÓN (I-INMG)	17,86	20,96	14,86	14,60	9,99
INDICADORES BÁSICOS DE VULNERABILIDAD URBANA (IBVU) (4)					
IBVU Estudios (5)	2,03	4,03	7,65	7,69	10,92
IBVU Vivienda (6)	0,00	3,82	7,23	4,40	6,99
IBVU Paro (7)	27,61	19,49	21,47	23,12	29,64

(4) Además del Indicador de Inmigración (I-INMG) se ofrecen los valores de los 3 Indicadores Básicos de Vulnerabilidad Urbana (IBVU) para poder analizar la situación de cada sección censal y AE-INMG en relación con los valores de referencia de vulnerabilidad para estos 3 indicadores.

(5) IBVU Estudios: Porcentaje de población analfabeta y sin estudios de 16 años o más, sobre el total de población de 16 años o más. Valor de referencia de vulnerabilidad (2011): 16,38%.

(6) IBVU Vivienda: Porcentaje de viviendas familiares (principales, secundarias, vacías) en edificios en estado en estado ruinoso, malo o deficiente, sobre el total de viviendas familiares (principales, secundarias, vacías). Valor de referencia de vulnerabilidad (2011): 17,50 %.

(7) IBVU Paro: Porcentaje de la población de 16 años o más en situación de paro, respecto al total de población activa de 16 años o más. Valor de referencia de vulnerabilidad (2011): 42,33 %.

Definiciones

ÁREA ESTADÍSTICA CON CONCENTRACIONES SIGNIFICATIVAS DE POBLACIÓN INMIGRANTE (AE-INMG)

Agrupación de secciones censales colindantes y de cierta homogeneidad urbanística, de entre 3.500 y 15.000 habitantes en las que el valor de Indicador de Inmigración (I-INMG) del conjunto supera el valor establecido como referencia (20%).

INDICADOR DE INMIGRACIÓN (I-INMG)

Porcentaje de población nacida en países no pertenecientes a la UE-14, respecto a la población total. Se calcula restando al número total de nacidos en el extranjero, los nacidos en los países de la UE-14: Alemania; Austria; Bélgica; Dinamarca; Finlandia; Francia; Reino Unido; Grecia; Irlanda; Italia; Luxemburgo; Países Bajos; Portugal; y Suecia.

Síntesis Metodológica

El cuerpo de estudio del Catálogo de Barrios Vulnerables de 2011 sigue el criterio establecido en los Catálogos anteriores: centrándose en los municipios mayores de 50.000 habitantes y capitales de provincia. Los trabajos del Catálogo de 2011, siguen la misma metodología que los de 1991, 2001, y 2006, con la única particularidad de que sólo identifican las Áreas Estadísticas Vulnerables, sin realizar el análisis urbanístico detallado que permitía identificar a partir de ellas los Barrios Vulnerables. En el Catálogo de 2011 se han delimitado AE-INMG (Área Estadística con concentraciones significativas de población inmigrante) y AEV (Áreas Estadísticas Vulnerables según los 3 Indicadores Básicos de Vulnerabilidad Urbana: IBVU Estudios, IBVU Vivienda o IBVU Paro). Estas delimitaciones son independientes y pueden superponerse para su análisis en el Visor del Catálogo.

En el caso del Indicador de Inmigración (I-INMG), para el desarrollo del estudio de 2011 se ha partido del análisis de la evolución de los Barrios con concentraciones significativas de población inmigrante identificados previamente en el año 2006, viendo primero si seguían o no cumpliendo esta condición en el año 2011. Posteriormente, se han identificado las nuevas Áreas Estadísticas con concentraciones significativas de población inmigrante (AE-INMG) no coincidentes con Barrios identificados en el Catálogo de 2006, incluyendo también las ciudades que no contaban con Barrios de este tipo en el año 2006.

Una vez identificadas las secciones censales que en 2011 superan los umbrales de referencia del Indicador de Inmigración (I-INMG), se procede a agrupar estas secciones en Áreas Estadísticas con concentraciones significativas de población inmigrante (AE-INMG).

La metodología detallada completa puede consultarse en:

https://apps.fomento.gob.es/BarriosVulnerables/static/adjunto/Sintesis_metodologica_general_catalogo_bbvv.pdf

Datos sociodemográficos (Censo 2011)	Sección censal 2807907046		AE-INMG 2807917	
	Valores absolutos	%	Valores absolutos	%
Población total	1.135		4.605	
Población nacida en el extranjero total	240	21,15	970	21,06
Población nacida en el extranjero (excepto UE-15)	235	20,70	965	20,96

	Sección	AE-INMG	Municipio	Comunidad Autónoma	España
INDICADOR DE INMIGRACIÓN (I-INMG)	20,70	20,96	14,86	14,60	9,99
INDICADORES BÁSICOS DE VULNERABILIDAD URBANA (IBVU) (4)					
IBVU Estudios (5)	3,90	4,03	7,65	7,69	10,92
IBVU Vivienda (6)	1,50	3,82	7,23	4,40	6,99
IBVU Paro (7)	14,65	19,49	21,47	23,12	29,64

(4) Además del Indicador de Inmigración (I-INMG) se ofrecen los valores de los 3 Indicadores Básicos de Vulnerabilidad Urbana (IBVU) para poder analizar la situación de cada sección censal y AE-INMG en relación con los valores de referencia de vulnerabilidad para estos 3 indicadores.

(5) IBVU Estudios: Porcentaje de población analfabeta y sin estudios de 16 años o más, sobre el total de población de 16 años o más. Valor de referencia de vulnerabilidad (2011): 16,38%.

(6) IBVU Vivienda: Porcentaje de viviendas familiares (principales, secundarias, vacías) en edificios en estado en estado ruinoso, malo o deficiente, sobre el total de viviendas familiares (principales, secundarias, vacías). Valor de referencia de vulnerabilidad (2011): 17,50 %.

(7) IBVU Paro: Porcentaje de la población de 16 años o más en situación de paro, respecto al total de población activa de 16 años o más. Valor de referencia de vulnerabilidad (2011): 42,33 %.

Definiciones

ÁREA ESTADÍSTICA CON CONCENTRACIONES SIGNIFICATIVAS DE POBLACIÓN INMIGRANTE (AE-INMG)

Agrupación de secciones censales colindantes y de cierta homogeneidad urbanística, de entre 3.500 y 15.000 habitantes en las que el valor de Indicador de Inmigración (I-INMG) del conjunto supera el valor establecido como referencia (20%).

INDICADOR DE INMIGRACIÓN (I-INMG)

Porcentaje de población nacida en países no pertenecientes a la UE-14, respecto a la población total. Se calcula restando al número total de nacidos en el extranjero, los nacidos en los países de la UE-14: Alemania; Austria; Bélgica; Dinamarca; Finlandia; Francia; Reino Unido; Grecia; Irlanda; Italia; Luxemburgo; Países Bajos; Portugal; y Suecia.

Síntesis Metodológica

El cuerpo de estudio del Catálogo de Barrios Vulnerables de 2011 sigue el criterio establecido en los Catálogos anteriores: centrándose en los municipios mayores de 50.000 habitantes y capitales de provincia. Los trabajos del Catálogo de 2011, siguen la misma metodología que los de 1991, 2001, y 2006, con la única particularidad de que sólo identifican las Áreas Estadísticas Vulnerables, sin realizar el análisis urbanístico detallado que permitía identificar a partir de ellas los Barrios Vulnerables. En el Catálogo de 2011 se han delimitado AE-INMG (Área Estadística con concentraciones significativas de población inmigrante) y AEV (Áreas Estadísticas Vulnerables según los 3 Indicadores Básicos de Vulnerabilidad Urbana: IBVU Estudios, IBVU Vivienda o IBVU Paro). Estas delimitaciones son independientes y pueden superponerse para su análisis en el Visor del Catálogo.

En el caso del Indicador de Inmigración (I-INMG), para el desarrollo del estudio de 2011 se ha partido del análisis de la evolución de los Barrios con concentraciones significativas de población inmigrante identificados previamente en el año 2006, viendo primero si seguían o no cumpliendo esta condición en el año 2011. Posteriormente, se han identificado las nuevas Áreas Estadísticas con concentraciones significativas de población inmigrante (AE-INMG) no coincidentes con Barrios identificados en el Catálogo de 2006, incluyendo también las ciudades que no contaban con Barrios de este tipo en el año 2006.

Una vez identificadas las secciones censales que en 2011 superan los umbrales de referencia del Indicador de Inmigración (I-INMG), se procede a agrupar estas secciones en Áreas Estadísticas con concentraciones significativas de población inmigrante (AE-INMG).

La metodología detallada completa puede consultarse en:

https://apps.fomento.gob.es/BarriosVulnerables/static/adjunto/Sintesis_metodologica_general_catalogo_bbvv.pdf



Localización en detalle del AE-INMG

Datos básicos del AE-INMG (1)

Población total	12.120
Población nacida en el extranjero total	2.600
Población nacida en el extranjero (excepto UE-15)	2.425
Densidad población (hab/Km²)	63.576,33
Superficie (ha)	19,06
Nº de secciones censales	9

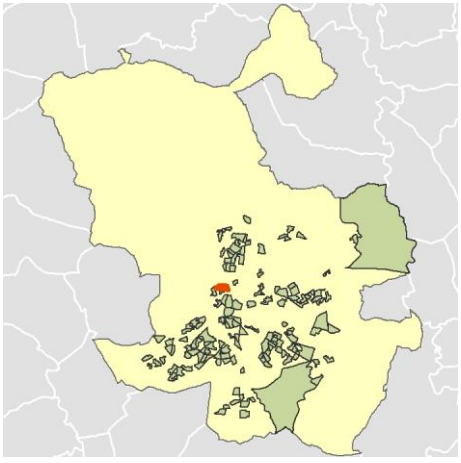

Localización del AE-INMG dentro del término municipal

	Valor del AE-INMG	Valor de referencia (2)
INDICADOR DE INMIGRACIÓN (I-INMG) (3)	**20,01 %**	20,00%

(1) Área Estadística con concentraciones significativas de población inmigrante (AE-INMG)

(2) Valor que se ha tomado como referencia para este estudio

(3) Indicador de Inmigración: (I-INMG): Porcentaje de población nacida en países no pertenecientes a la UE-14, respecto a la población total. Se calcula restando al número total de nacidos en el extranjero, los nacidos en los países de la UE-14: Alemania; Austria; Bélgica; Dinamarca; Finlandia; Francia; Reino Unido; Grecia; Irlanda; Italia; Luxemburgo; Países Bajos; Portugal; y Suecia.

Datos sociodemográficos (Censo 2011)	Sección censal 2807907011		AE-INMG 2807918	
	Valores absolutos	%	Valores absolutos	%
Población total	1.240		12.120	
Población nacida en el extranjero total	355	28,63	2.600	21,45
Población nacida en el extranjero (excepto UE-15)	355	28,63	2.425	20,01

	Sección	AE-INMG	Municipio	Comunidad Autónoma	España
INDICADOR DE INMIGRACIÓN (I-INMG)	28,63	20,01	14,86	14,60	9,99
INDICADORES BÁSICOS DE VULNERABILIDAD URBANA (IBVU) (4)					
IBVU Estudios (5)	5,75	5,01	7,65	7,69	10,92
IBVU Vivienda (6)	1,31	6,42	7,23	4,40	6,99
IBVU Paro (7)	22,63	22,51	21,47	23,12	29,64

(4) Además del Indicador de Inmigración (I-INMG) se ofrecen los valores de los 3 Indicadores Básicos de Vulnerabilidad Urbana (IBVU) para poder analizar la situación de cada sección censal y AE-INMG en relación con los valores de referencia de vulnerabilidad para estos 3 indicadores.

(5) IBVU Estudios: Porcentaje de población analfabeta y sin estudios de 16 años o más, sobre el total de población de 16 años o más. Valor de referencia de vulnerabilidad (2011): 16,38%.

(6) IBVU Vivienda: Porcentaje de viviendas familiares (principales, secundarias, vacías) en edificios en estado en estado ruinoso, malo o deficiente, sobre el total de viviendas familiares (principales, secundarias, vacías). Valor de referencia de vulnerabilidad (2011): 17,50 %.

(7) IBVU Paro: Porcentaje de la población de 16 años o más en situación de paro, respecto al total de población activa de 16 años o más. Valor de referencia de vulnerabilidad (2011): 42,33 %.

Definiciones

ÁREA ESTADÍSTICA CON CONCENTRACIONES SIGNIFICATIVAS DE POBLACIÓN INMIGRANTE (AE-INMG)

Agrupación de secciones censales colindantes y de cierta homogeneidad urbanística, de entre 3.500 y 15.000 habitantes en las que el valor de Indicador de Inmigración (I-INMG) del conjunto supera el valor establecido como referencia (20%).

INDICADOR DE INMIGRACIÓN (I-INMG)

Porcentaje de población nacida en países no pertenecientes a la UE-14, respecto a la población total. Se calcula restando al número total de nacidos en el extranjero, los nacidos en los países de la UE-14: Alemania; Austria; Bélgica; Dinamarca; Finlandia; Francia; Reino Unido; Grecia; Irlanda; Italia; Luxemburgo; Países Bajos; Portugal; y Suecia.

Síntesis Metodológica

El cuerpo de estudio del Catálogo de Barrios Vulnerables de 2011 sigue el criterio establecido en los Catálogos anteriores: centrándose en los municipios mayores de 50.000 habitantes y capitales de provincia. Los trabajos del Catálogo de 2011, siguen la misma metodología que los de 1991, 2001, y 2006, con la única particularidad de que sólo identifican las Áreas Estadísticas Vulnerables, sin realizar el análisis urbanístico detallado que permitía identificar a partir de ellas los Barrios Vulnerables. En el Catálogo de 2011 se han delimitado AE-INMG (Área Estadística con concentraciones significativas de población inmigrante) y AEV (Áreas Estadísticas Vulnerables según los 3 Indicadores Básicos de Vulnerabilidad Urbana: IBVU Estudios, IBVU Vivienda o IBVU Paro). Estas delimitaciones son independientes y pueden superponerse para su análisis en el Visor del Catálogo.

En el caso del Indicador de Inmigración (I-INMG), para el desarrollo del estudio de 2011 se ha partido del análisis de la evolución de los Barrios con concentraciones significativas de población inmigrante identificados previamente en el año 2006, viendo primero si seguían o no cumpliendo esta condición en el año 2011. Posteriormente, se han identificado las nuevas Áreas Estadísticas con concentraciones significativas de población inmigrante (AE-INMG) no coincidentes con Barrios identificados en el Catálogo de 2006, incluyendo también las ciudades que no contaban con Barrios de este tipo en el año 2006.

Una vez identificadas las secciones censales que en 2011 superan los umbrales de referencia del Indicador de Inmigración (I-INMG), se procede a agrupar estas secciones en Áreas Estadísticas con concentraciones significativas de población inmigrante (AE-INMG).

La metodología detallada completa puede consultarse en:

https://apps.fomento.gob.es/BarriosVulnerables/static/adjunto/Sintesis_metodologica_general_catalogo_bbvv.pdf

Datos sociodemográficos (Censo 2011)	Sección censal 2807907012		AE-INMG 2807918	
	Valores absolutos	%	Valores absolutos	%
Población total	1.760		12.120	
Población nacida en el extranjero total	275	15,63	2.600	21,45
Población nacida en el extranjero (excepto UE-15)	260	14,77	2.425	20,01

	Sección	AE-INMG	Municipio	Comunidad Autónoma	España
INDICADOR DE INMIGRACIÓN (I-INMG)	14,77	20,01	14,86	14,60	9,99
INDICADORES BÁSICOS DE VULNERABILIDAD URBANA (IBVU) (4)					
IBVU Estudios (5)	8,95	5,01	7,65	7,69	10,92
IBVU Vivienda (6)	8,29	6,42	7,23	4,40	6,99
IBVU Paro (7)	21,35	22,51	21,47	23,12	29,64

(4) Además del Indicador de Inmigración (I-INMG) se ofrecen los valores de los 3 Indicadores Básicos de Vulnerabilidad Urbana (IBVU) para poder analizar la situación de cada sección censal y AE-INMG en relación con los valores de referencia de vulnerabilidad para estos 3 indicadores.

(5) IBVU Estudios: Porcentaje de población analfabeta y sin estudios de 16 años o más, sobre el total de población de 16 años o más. Valor de referencia de vulnerabilidad (2011): 16,38%.

(6) IBVU Vivienda: Porcentaje de viviendas familiares (principales, secundarias, vacías) en edificios en estado en estado ruinoso, malo o deficiente, sobre el total de viviendas familiares (principales, secundarias, vacías). Valor de referencia de vulnerabilidad (2011): 17,50 %.

(7) IBVU Paro: Porcentaje de la población de 16 años o más en situación de paro, respecto al total de población activa de 16 años o más. Valor de referencia de vulnerabilidad (2011): 42,33 %.

Definiciones

ÁREA ESTADÍSTICA CON CONCENTRACIONES SIGNIFICATIVAS DE POBLACIÓN INMIGRANTE (AE-INMG)

Agrupación de secciones censales colindantes y de cierta homogeneidad urbanística, de entre 3.500 y 15.000 habitantes en las que el valor de Indicador de Inmigración (I-INMG) del conjunto supera el valor establecido como referencia (20%).

INDICADOR DE INMIGRACIÓN (I-INMG)

Porcentaje de población nacida en países no pertenecientes a la UE-14, respecto a la población total. Se calcula restando al número total de nacidos en el extranjero, los nacidos en los países de la UE-14: Alemania; Austria; Bélgica; Dinamarca; Finlandia; Francia; Reino Unido; Grecia; Irlanda; Italia; Luxemburgo; Países Bajos; Portugal; y Suecia.

Síntesis Metodológica

El cuerpo de estudio del Catálogo de Barrios Vulnerables de 2011 sigue el criterio establecido en los Catálogos anteriores: centrándose en los municipios mayores de 50.000 habitantes y capitales de provincia. Los trabajos del Catálogo de 2011, siguen la misma metodología que los de 1991, 2001, y 2006, con la única particularidad de que sólo identifican las Áreas Estadísticas Vulnerables, sin realizar el análisis urbanístico detallado que permitía identificar a partir de ellas los Barrios Vulnerables. En el Catálogo de 2011 se han delimitado AE-INMG (Área Estadística con concentraciones significativas de población inmigrante) y AEV (Áreas Estadísticas Vulnerables según los 3 Indicadores Básicos de Vulnerabilidad Urbana: IBVU Estudios, IBVU Vivienda o IBVU Paro). Estas delimitaciones son independientes y pueden superponerse para su análisis en el Visor del Catálogo.

En el caso del Indicador de Inmigración (I-INMG), para el desarrollo del estudio de 2011 se ha partido del análisis de la evolución de los Barrios con concentraciones significativas de población inmigrante identificados previamente en el año 2006, viendo primero si seguían o no cumpliendo esta condición en el año 2011. Posteriormente, se han identificado las nuevas Áreas Estadísticas con concentraciones significativas de población inmigrante (AE-INMG) no coincidentes con Barrios identificados en el Catálogo de 2006, incluyendo también las ciudades que no contaban con Barrios de este tipo en el año 2006.

Una vez identificadas las secciones censales que en 2011 superan los umbrales de referencia del Indicador de Inmigración (I-INMG), se procede a agrupar estas secciones en Áreas Estadísticas con concentraciones significativas de población inmigrante (AE-INMG).

La metodología detallada completa puede consultarse en:

https://apps.fomento.gob.es/BarriosVulnerables/static/adjunto/Sintesis_metodologica_general_catalogo_bbvv.pdf

Datos sociodemográficos (Censo 2011)	Sección censal 2807907015		AE-INMG 2807918	
	Valores absolutos	%	Valores absolutos	%
Población total	880		12.120	
Población nacida en el extranjero total	125	14,20	2.600	21,45
Población nacida en el extranjero (excepto UE-15)	125	14,20	2.425	20,01

	Sección	AE-INMG	Municipio	Comunidad Autónoma	España
INDICADOR DE INMIGRACIÓN (I-INMG)	14,20	20,01	14,86	14,60	9,99
INDICADORES BÁSICOS DE VULNERABILIDAD URBANA (IBVU) (4)					
IBVU Estudios (5)	2,38	5,01	7,65	7,69	10,92
IBVU Vivienda (6)	0,00	6,42	7,23	4,40	6,99
IBVU Paro (7)	11,86	22,51	21,47	23,12	29,64

(4) Además del Indicador de Inmigración (I-INMG) se ofrecen los valores de los 3 Indicadores Básicos de Vulnerabilidad Urbana (IBVU) para poder analizar la situación de cada sección censal y AE-INMG en relación con los valores de referencia de vulnerabilidad para estos 3 indicadores.

(5) IBVU Estudios: Porcentaje de población analfabeta y sin estudios de 16 años o más, sobre el total de población de 16 años o más. Valor de referencia de vulnerabilidad (2011): 16,38%.

(6) IBVU Vivienda: Porcentaje de viviendas familiares (principales, secundarias, vacías) en edificios en estado en estado ruinoso, malo o deficiente, sobre el total de viviendas familiares (principales, secundarias, vacías). Valor de referencia de vulnerabilidad (2011): 17,50 %.

(7) IBVU Paro: Porcentaje de la población de 16 años o más en situación de paro, respecto al total de población activa de 16 años o más. Valor de referencia de vulnerabilidad (2011): 42,33 %.

Definiciones

ÁREA ESTADÍSTICA CON CONCENTRACIONES SIGNIFICATIVAS DE POBLACIÓN INMIGRANTE (AE-INMG)

Agrupación de secciones censales colindantes y de cierta homogeneidad urbanística, de entre 3.500 y 15.000 habitantes en las que el valor de Indicador de Inmigración (I-INMG) del conjunto supera el valor establecido como referencia (20%).

INDICADOR DE INMIGRACIÓN (I-INMG)

Porcentaje de población nacida en países no pertenecientes a la UE-14, respecto a la población total. Se calcula restando al número total de nacidos en el extranjero, los nacidos en los países de la UE-14: Alemania; Austria; Bélgica; Dinamarca; Finlandia; Francia; Reino Unido; Grecia; Irlanda; Italia; Luxemburgo; Países Bajos; Portugal; y Suecia.

Síntesis Metodológica

El cuerpo de estudio del Catálogo de Barrios Vulnerables de 2011 sigue el criterio establecido en los Catálogos anteriores: centrándose en los municipios mayores de 50.000 habitantes y capitales de provincia. Los trabajos del Catálogo de 2011, siguen la misma metodología que los de 1991, 2001, y 2006, con la única particularidad de que sólo identifican las Áreas Estadísticas Vulnerables, sin realizar el análisis urbanístico detallado que permitía identificar a partir de ellas los Barrios Vulnerables. En el Catálogo de 2011 se han delimitado AE-INMG (Área Estadística con concentraciones significativas de población inmigrante) y AEV (Áreas Estadísticas Vulnerables según los 3 Indicadores Básicos de Vulnerabilidad Urbana: IBVU Estudios, IBVU Vivienda o IBVU Paro). Estas delimitaciones son independientes y pueden superponerse para su análisis en el Visor del Catálogo.

En el caso del Indicador de Inmigración (I-INMG), para el desarrollo del estudio de 2011 se ha partido del análisis de la evolución de los Barrios con concentraciones significativas de población inmigrante identificados previamente en el año 2006, viendo primero si seguían o no cumpliendo esta condición en el año 2011. Posteriormente, se han identificado las nuevas Áreas Estadísticas con concentraciones significativas de población inmigrante (AE-INMG) no coincidentes con Barrios identificados en el Catálogo de 2006, incluyendo también las ciudades que no contaban con Barrios de este tipo en el año 2006.

Una vez identificadas las secciones censales que en 2011 superan los umbrales de referencia del Indicador de Inmigración (I-INMG), se procede a agrupar estas secciones en Áreas Estadísticas con concentraciones significativas de población inmigrante (AE-INMG).

La metodología detallada completa puede consultarse en:

https://apps.fomento.gob.es/BarriosVulnerables/static/adjunto/Sintesis_metodologica_general_catalogo_bbvv.pdf

Datos sociodemográficos (Censo 2011)	Sección censal 2807907016		AE-INMG 2807918	
	Valores absolutos	%	Valores absolutos	%
Población total	1.335		12.120	
Población nacida en el extranjero total	255	19,10	2.600	21,45
Población nacida en el extranjero (excepto UE-15)	135	10,11	2.425	20,01

	Sección	AE-INMG	Municipio	Comunidad Autónoma	España
INDICADOR DE INMIGRACIÓN (I-INMG)	10,11	20,01	14,86	14,60	9,99
INDICADORES BÁSICOS DE VULNERABILIDAD URBANA (IBVU) (4)					
IBVU Estudios (5)	3,92	5,01	7,65	7,69	10,92
IBVU Vivienda (6)	1,64	6,42	7,23	4,40	6,99
IBVU Paro (7)	22,31	22,51	21,47	23,12	29,64

(4) Además del Indicador de Inmigración (I-INMG) se ofrecen los valores de los 3 Indicadores Básicos de Vulnerabilidad Urbana (IBVU) para poder analizar la situación de cada sección censal y AE-INMG en relación con los valores de referencia de vulnerabilidad para estos 3 indicadores.

(5) IBVU Estudios: Porcentaje de población analfabeta y sin estudios de 16 años o más, sobre el total de población de 16 años o más. Valor de referencia de vulnerabilidad (2011): 16,38%.

(6) IBVU Vivienda: Porcentaje de viviendas familiares (principales, secundarias, vacías) en edificios en estado en estado ruinoso, malo o deficiente, sobre el total de viviendas familiares (principales, secundarias, vacías). Valor de referencia de vulnerabilidad (2011): 17,50 %.

(7) IBVU Paro: Porcentaje de la población de 16 años o más en situación de paro, respecto al total de población activa de 16 años o más. Valor de referencia de vulnerabilidad (2011): 42,33 %.

Definiciones

ÁREA ESTADÍSTICA CON CONCENTRACIONES SIGNIFICATIVAS DE POBLACIÓN INMIGRANTE (AE-INMG)

Agrupación de secciones censales colindantes y de cierta homogeneidad urbanística, de entre 3.500 y 15.000 habitantes en las que el valor de Indicador de Inmigración (I-INMG) del conjunto supera el valor establecido como referencia (20%).

INDICADOR DE INMIGRACIÓN (I-INMG)

Porcentaje de población nacida en países no pertenecientes a la UE-14, respecto a la población total. Se calcula restando al número total de nacidos en el extranjero, los nacidos en los países de la UE-14: Alemania; Austria; Bélgica; Dinamarca; Finlandia; Francia; Reino Unido; Grecia; Irlanda; Italia; Luxemburgo; Países Bajos; Portugal; y Suecia.

Síntesis Metodológica

El cuerpo de estudio del Catálogo de Barrios Vulnerables de 2011 sigue el criterio establecido en los Catálogos anteriores: centrándose en los municipios mayores de 50.000 habitantes y capitales de provincia. Los trabajos del Catálogo de 2011, siguen la misma metodología que los de 1991, 2001, y 2006, con la única particularidad de que sólo identifican las Áreas Estadísticas Vulnerables, sin realizar el análisis urbanístico detallado que permitía identificar a partir de ellas los Barrios Vulnerables. En el Catálogo de 2011 se han delimitado AE-INMG (Área Estadística con concentraciones significativas de población inmigrante) y AEV (Áreas Estadísticas Vulnerables según los 3 Indicadores Básicos de Vulnerabilidad Urbana: IBVU Estudios, IBVU Vivienda o IBVU Paro). Estas delimitaciones son independientes y pueden superponerse para su análisis en el Visor del Catálogo.

En el caso del Indicador de Inmigración (I-INMG), para el desarrollo del estudio de 2011 se ha partido del análisis de la evolución de los Barrios con concentraciones significativas de población inmigrante identificados previamente en el año 2006, viendo primero si seguían o no cumpliendo esta condición en el año 2011. Posteriormente, se han identificado las nuevas Áreas Estadísticas con concentraciones significativas de población inmigrante (AE-INMG) no coincidentes con Barrios identificados en el Catálogo de 2006, incluyendo también las ciudades que no contaban con Barrios de este tipo en el año 2006.

Una vez identificadas las secciones censales que en 2011 superan los umbrales de referencia del Indicador de Inmigración (I-INMG), se procede a agrupar estas secciones en Áreas Estadísticas con concentraciones significativas de población inmigrante (AE-INMG).

La metodología detallada completa puede consultarse en:

https://apps.fomento.gob.es/BarriosVulnerables/static/adjunto/Sintesis_metodologica_general_catalogo_bbvv.pdf

Datos sociodemográficos (Censo 2011)	Sección censal 2807907032		AE-INMG 2807918	
	Valores absolutos	%	Valores absolutos	%
Población total	1.410		12.120	
Población nacida en el extranjero total	230	16,31	2.600	21,45
Población nacida en el extranjero (excepto UE-15)	215	15,25	2.425	20,01

	Sección	AE-INMG	Municipio	Comunidad Autónoma	España
INDICADOR DE INMIGRACIÓN (I-INMG)	15,25	20,01	14,86	14,60	9,99
INDICADORES BÁSICOS DE VULNERABILIDAD URBANA (IBVU) (4)					
IBVU Estudios (5)	9,24	5,01	7,65	7,69	10,92
IBVU Vivienda (6)	0,00	6,42	7,23	4,40	6,99
IBVU Paro (7)	31,82	22,51	21,47	23,12	29,64

(4) Además del Indicador de Inmigración (I-INMG) se ofrecen los valores de los 3 Indicadores Básicos de Vulnerabilidad Urbana (IBVU) para poder analizar la situación de cada sección censal y AE-INMG en relación con los valores de referencia de vulnerabilidad para estos 3 indicadores.

(5) IBVU Estudios: Porcentaje de población analfabeta y sin estudios de 16 años o más, sobre el total de población de 16 años o más. Valor de referencia de vulnerabilidad (2011): 16,38%.

(6) IBVU Vivienda: Porcentaje de viviendas familiares (principales, secundarias, vacías) en edificios en estado en estado ruinoso, malo o deficiente, sobre el total de viviendas familiares (principales, secundarias, vacías). Valor de referencia de vulnerabilidad (2011): 17,50 %.

(7) IBVU Paro: Porcentaje de la población de 16 años o más en situación de paro, respecto al total de población activa de 16 años o más. Valor de referencia de vulnerabilidad (2011): 42,33 %.

Definiciones

ÁREA ESTADÍSTICA CON CONCENTRACIONES SIGNIFICATIVAS DE POBLACIÓN INMIGRANTE (AE-INMG)

Agrupación de secciones censales colindantes y de cierta homogeneidad urbanística, de entre 3.500 y 15.000 habitantes en las que el valor de Indicador de Inmigración (I-INMG) del conjunto supera el valor establecido como referencia (20%).

INDICADOR DE INMIGRACIÓN (I-INMG)

Porcentaje de población nacida en países no pertenecientes a la UE-14, respecto a la población total. Se calcula restando al número total de nacidos en el extranjero, los nacidos en los países de la UE-14: Alemania; Austria; Bélgica; Dinamarca; Finlandia; Francia; Reino Unido; Grecia; Irlanda; Italia; Luxemburgo; Países Bajos; Portugal; y Suecia.

Síntesis Metodológica

El cuerpo de estudio del Catálogo de Barrios Vulnerables de 2011 sigue el criterio establecido en los Catálogos anteriores: centrándose en los municipios mayores de 50.000 habitantes y capitales de provincia. Los trabajos del Catálogo de 2011, siguen la misma metodología que los de 1991, 2001, y 2006, con la única particularidad de que sólo identifican las Áreas Estadísticas Vulnerables, sin realizar el análisis urbanístico detallado que permitía identificar a partir de ellas los Barrios Vulnerables. En el Catálogo de 2011 se han delimitado AE-INMG (Área Estadística con concentraciones significativas de población inmigrante) y AEV (Áreas Estadísticas Vulnerables según los 3 Indicadores Básicos de Vulnerabilidad Urbana: IBVU Estudios, IBVU Vivienda o IBVU Paro). Estas delimitaciones son independientes y pueden superponerse para su análisis en el Visor del Catálogo.

En el caso del Indicador de Inmigración (I-INMG), para el desarrollo del estudio de 2011 se ha partido del análisis de la evolución de los Barrios con concentraciones significativas de población inmigrante identificados previamente en el año 2006, viendo primero si seguían o no cumpliendo esta condición en el año 2011. Posteriormente, se han identificado las nuevas Áreas Estadísticas con concentraciones significativas de población inmigrante (AE-INMG) no coincidentes con Barrios identificados en el Catálogo de 2006, incluyendo también las ciudades que no contaban con Barrios de este tipo en el año 2006.

Una vez identificadas las secciones censales que en 2011 superan los umbrales de referencia del Indicador de Inmigración (I-INMG), se procede a agrupar estas secciones en Áreas Estadísticas con concentraciones significativas de población inmigrante (AE-INMG).

La metodología detallada completa puede consultarse en:

https://apps.fomento.gob.es/BarriosVulnerables/static/adjunto/Sintesis_metodologica_general_catalogo_bbvv.pdf

Datos sociodemográficos (Censo 2011)	Sección censal 2807907034		AE-INMG 2807918	
	Valores absolutos	%	Valores absolutos	%
Población total	1.770		12.120	
Población nacida en el extranjero total	505	28,53	2.600	21,45
Población nacida en el extranjero (excepto UE-15)	505	28,53	2.425	20,01

	Sección	AE-INMG	Municipio	Comunidad Autónoma	España
INDICADOR DE INMIGRACIÓN (I-INMG)	28,53	20,01	14,86	14,60	9,99
INDICADORES BÁSICOS DE VULNERABILIDAD URBANA (IBVU) (4)					
IBVU Estudios (5)	3,12	5,01	7,65	7,69	10,92
IBVU Vivienda (6)	0,00	6,42	7,23	4,40	6,99
IBVU Paro (7)	29,11	22,51	21,47	23,12	29,64

(4) Además del Indicador de Inmigración (I-INMG) se ofrecen los valores de los 3 Indicadores Básicos de Vulnerabilidad Urbana (IBVU) para poder analizar la situación de cada sección censal y AE-INMG en relación con los valores de referencia de vulnerabilidad para estos 3 indicadores.

(5) IBVU Estudios: Porcentaje de población analfabeta y sin estudios de 16 años o más, sobre el total de población de 16 años o más. Valor de referencia de vulnerabilidad (2011): 16,38%.

(6) IBVU Vivienda: Porcentaje de viviendas familiares (principales, secundarias, vacías) en edificios en estado en estado ruinoso, malo o deficiente, sobre el total de viviendas familiares (principales, secundarias, vacías). Valor de referencia de vulnerabilidad (2011): 17,50 %.

(7) IBVU Paro: Porcentaje de la población de 16 años o más en situación de paro, respecto al total de población activa de 16 años o más. Valor de referencia de vulnerabilidad (2011): 42,33 %.

Definiciones

ÁREA ESTADÍSTICA CON CONCENTRACIONES SIGNIFICATIVAS DE POBLACIÓN INMIGRANTE (AE-INMG)

Agrupación de secciones censales colindantes y de cierta homogeneidad urbanística, de entre 3.500 y 15.000 habitantes en las que el valor de Indicador de Inmigración (I-INMG) del conjunto supera el valor establecido como referencia (20%).

INDICADOR DE INMIGRACIÓN (I-INMG)

Porcentaje de población nacida en países no pertenecientes a la UE-14, respecto a la población total. Se calcula restando al número total de nacidos en el extranjero, los nacidos en los países de la UE-14: Alemania; Austria; Bélgica; Dinamarca; Finlandia; Francia; Reino Unido; Grecia; Irlanda; Italia; Luxemburgo; Países Bajos; Portugal; y Suecia.

Síntesis Metodológica

El cuerpo de estudio del Catálogo de Barrios Vulnerables de 2011 sigue el criterio establecido en los Catálogos anteriores: centrándose en los municipios mayores de 50.000 habitantes y capitales de provincia. Los trabajos del Catálogo de 2011, siguen la misma metodología que los de 1991, 2001, y 2006, con la única particularidad de que sólo identifican las Áreas Estadísticas Vulnerables, sin realizar el análisis urbanístico detallado que permitía identificar a partir de ellas los Barrios Vulnerables. En el Catálogo de 2011 se han delimitado AE-INMG (Área Estadística con concentraciones significativas de población inmigrante) y AEV (Áreas Estadísticas Vulnerables según los 3 Indicadores Básicos de Vulnerabilidad Urbana: IBVU Estudios, IBVU Vivienda o IBVU Paro). Estas delimitaciones son independientes y pueden superponerse para su análisis en el Visor del Catálogo.

En el caso del Indicador de Inmigración (I-INMG), para el desarrollo del estudio de 2011 se ha partido del análisis de la evolución de los Barrios con concentraciones significativas de población inmigrante identificados previamente en el año 2006, viendo primero si seguían o no cumpliendo esta condición en el año 2011. Posteriormente, se han identificado las nuevas Áreas Estadísticas con concentraciones significativas de población inmigrante (AE-INMG) no coincidentes con Barrios identificados en el Catálogo de 2006, incluyendo también las ciudades que no contaban con Barrios de este tipo en el año 2006.

Una vez identificadas las secciones censales que en 2011 superan los umbrales de referencia del Indicador de Inmigración (I-INMG), se procede a agrupar estas secciones en Áreas Estadísticas con concentraciones significativas de población inmigrante (AE-INMG).

La metodología detallada completa puede consultarse en:

https://apps.fomento.gob.es/BarriosVulnerables/static/adjunto/Sintesis_metodologica_general_catalogo_bbvv.pdf

Datos sociodemográficos (Censo 2011)	Sección censal 2807907038		AE-INMG 2807918	
	Valores absolutos	%	Valores absolutos	%
Población total	970		12.120	
Población nacida en el extranjero total	265	27,32	2.600	21,45
Población nacida en el extranjero (excepto UE-15)	255	26,29	2.425	20,01

	Sección	AE-INMG	Municipio	Comunidad Autónoma	España
INDICADOR DE INMIGRACIÓN (I-INMG)	26,29	20,01	14,86	14,60	9,99
INDICADORES BÁSICOS DE VULNERABILIDAD URBANA (IBVU) (4)					
IBVU Estudios (5)	3,28	5,01	7,65	7,69	10,92
IBVU Vivienda (6)	0,00	6,42	7,23	4,40	6,99
IBVU Paro (7)	26,27	22,51	21,47	23,12	29,64

(4) Además del Indicador de Inmigración (I-INMG) se ofrecen los valores de los 3 Indicadores Básicos de Vulnerabilidad Urbana (IBVU) para poder analizar la situación de cada sección censal y AE-INMG en relación con los valores de referencia de vulnerabilidad para estos 3 indicadores.

(5) IBVU Estudios: Porcentaje de población analfabeta y sin estudios de 16 años o más, sobre el total de población de 16 años o más. Valor de referencia de vulnerabilidad (2011): 16,38%.

(6) IBVU Vivienda: Porcentaje de viviendas familiares (principales, secundarias, vacías) en edificios en estado en estado ruinoso, malo o deficiente, sobre el total de viviendas familiares (principales, secundarias, vacías). Valor de referencia de vulnerabilidad (2011): 17,50 %.

(7) IBVU Paro: Porcentaje de la población de 16 años o más en situación de paro, respecto al total de población activa de 16 años o más. Valor de referencia de vulnerabilidad (2011): 42,33 %.

Definiciones

ÁREA ESTADÍSTICA CON CONCENTRACIONES SIGNIFICATIVAS DE POBLACIÓN INMIGRANTE (AE-INMG)

Agrupación de secciones censales colindantes y de cierta homogeneidad urbanística, de entre 3.500 y 15.000 habitantes en las que el valor de Indicador de Inmigración (I-INMG) del conjunto supera el valor establecido como referencia (20%).

INDICADOR DE INMIGRACIÓN (I-INMG)

Porcentaje de población nacida en países no pertenecientes a la UE-14, respecto a la población total. Se calcula restando al número total de nacidos en el extranjero, los nacidos en los países de la UE-14: Alemania; Austria; Bélgica; Dinamarca; Finlandia; Francia; Reino Unido; Grecia; Irlanda; Italia; Luxemburgo; Países Bajos; Portugal; y Suecia.

Síntesis Metodológica

El cuerpo de estudio del Catálogo de Barrios Vulnerables de 2011 sigue el criterio establecido en los Catálogos anteriores: centrándose en los municipios mayores de 50.000 habitantes y capitales de provincia. Los trabajos del Catálogo de 2011, siguen la misma metodología que los de 1991, 2001, y 2006, con la única particularidad de que sólo identifican las Áreas Estadísticas Vulnerables, sin realizar el análisis urbanístico detallado que permitía identificar a partir de ellas los Barrios Vulnerables. En el Catálogo de 2011 se han delimitado AE-INMG (Área Estadística con concentraciones significativas de población inmigrante) y AEV (Áreas Estadísticas Vulnerables según los 3 Indicadores Básicos de Vulnerabilidad Urbana: IBVU Estudios, IBVU Vivienda o IBVU Paro). Estas delimitaciones son independientes y pueden superponerse para su análisis en el Visor del Catálogo.

En el caso del Indicador de Inmigración (I-INMG), para el desarrollo del estudio de 2011 se ha partido del análisis de la evolución de los Barrios con concentraciones significativas de población inmigrante identificados previamente en el año 2006, viendo primero si seguían o no cumpliendo esta condición en el año 2011. Posteriormente, se han identificado las nuevas Áreas Estadísticas con concentraciones significativas de población inmigrante (AE-INMG) no coincidentes con Barrios identificados en el Catálogo de 2006, incluyendo también las ciudades que no contaban con Barrios de este tipo en el año 2006.

Una vez identificadas las secciones censales que en 2011 superan los umbrales de referencia del Indicador de Inmigración (I-INMG), se procede a agrupar estas secciones en Áreas Estadísticas con concentraciones significativas de población inmigrante (AE-INMG).

La metodología detallada completa puede consultarse en:

https://apps.fomento.gob.es/BarriosVulnerables/static/adjunto/Sintesis_metodologica_general_catalogo_bbvv.pdf

Datos sociodemográficos (Censo 2011)	Sección censal 2807907039		AE-INMG 2807918	
	Valores absolutos	%	Valores absolutos	%
Población total	1.145		12.120	
Población nacida en el extranjero total	340	29,69	2.600	21,45
Población nacida en el extranjero (excepto UE-15)	340	29,69	2.425	20,01

	Sección	AE-INMG	Municipio	Comunidad Autónoma	España
INDICADOR DE INMIGRACIÓN (I-INMG)	29,69	20,01	14,86	14,60	9,99
INDICADORES BÁSICOS DE VULNERABILIDAD URBANA (IBVU) (4)					
IBVU Estudios (5)	4,86	5,01	7,65	7,69	10,92
IBVU Vivienda (6)	23,53	6,42	7,23	4,40	6,99
IBVU Paro (7)	19,55	22,51	21,47	23,12	29,64

(4) Además del Indicador de Inmigración (I-INMG) se ofrecen los valores de los 3 Indicadores Básicos de Vulnerabilidad Urbana (IBVU) para poder analizar la situación de cada sección censal y AE-INMG en relación con los valores de referencia de vulnerabilidad para estos 3 indicadores.

(5) IBVU Estudios: Porcentaje de población analfabeta y sin estudios de 16 años o más, sobre el total de población de 16 años o más. Valor de referencia de vulnerabilidad (2011): 16,38%.

(6) IBVU Vivienda: Porcentaje de viviendas familiares (principales, secundarias, vacías) en edificios en estado en estado ruinoso, malo o deficiente, sobre el total de viviendas familiares (principales, secundarias, vacías). Valor de referencia de vulnerabilidad (2011): 17,50 %.

(7) IBVU Paro: Porcentaje de la población de 16 años o más en situación de paro, respecto al total de población activa de 16 años o más. Valor de referencia de vulnerabilidad (2011): 42,33 %.

Definiciones

ÁREA ESTADÍSTICA CON CONCENTRACIONES SIGNIFICATIVAS DE POBLACIÓN INMIGRANTE (AE-INMG)

Agrupación de secciones censales colindantes y de cierta homogeneidad urbanística, de entre 3.500 y 15.000 habitantes en las que el valor de Indicador de Inmigración (I-INMG) del conjunto supera el valor establecido como referencia (20%).

INDICADOR DE INMIGRACIÓN (I-INMG)

Porcentaje de población nacida en países no pertenecientes a la UE-14, respecto a la población total. Se calcula restando al número total de nacidos en el extranjero, los nacidos en los países de la UE-14: Alemania; Austria; Bélgica; Dinamarca; Finlandia; Francia; Reino Unido; Grecia; Irlanda; Italia; Luxemburgo; Países Bajos; Portugal; y Suecia.

Síntesis Metodológica

El cuerpo de estudio del Catálogo de Barrios Vulnerables de 2011 sigue el criterio establecido en los Catálogos anteriores: centrándose en los municipios mayores de 50.000 habitantes y capitales de provincia. Los trabajos del Catálogo de 2011, siguen la misma metodología que los de 1991, 2001, y 2006, con la única particularidad de que sólo identifican las Áreas Estadísticas Vulnerables, sin realizar el análisis urbanístico detallado que permitía identificar a partir de ellas los Barrios Vulnerables. En el Catálogo de 2011 se han delimitado AE-INMG (Área Estadística con concentraciones significativas de población inmigrante) y AEV (Áreas Estadísticas Vulnerables según los 3 Indicadores Básicos de Vulnerabilidad Urbana: IBVU Estudios, IBVU Vivienda o IBVU Paro). Estas delimitaciones son independientes y pueden superponerse para su análisis en el Visor del Catálogo.

En el caso del Indicador de Inmigración (I-INMG), para el desarrollo del estudio de 2011 se ha partido del análisis de la evolución de los Barrios con concentraciones significativas de población inmigrante identificados previamente en el año 2006, viendo primero si seguían o no cumpliendo esta condición en el año 2011. Posteriormente, se han identificado las nuevas Áreas Estadísticas con concentraciones significativas de población inmigrante (AE-INMG) no coincidentes con Barrios identificados en el Catálogo de 2006, incluyendo también las ciudades que no contaban con Barrios de este tipo en el año 2006.

Una vez identificadas las secciones censales que en 2011 superan los umbrales de referencia del Indicador de Inmigración (I-INMG), se procede a agrupar estas secciones en Áreas Estadísticas con concentraciones significativas de población inmigrante (AE-INMG).

La metodología detallada completa puede consultarse en:

https://apps.fomento.gob.es/BarriosVulnerables/static/adjunto/Sintesis_metodologica_general_catalogo_bbvv.pdf

Datos sociodemográficos (Censo 2011)	Sección censal 2807907040		AE-INMG 2807918	
	Valores absolutos	%	Valores absolutos	%
Población total	1.610		12.120	
Población nacida en el extranjero total	250	15,53	2.600	21,45
Población nacida en el extranjero (excepto UE-15)	235	14,60	2.425	20,01

	Sección	AE-INMG	Municipio	Comunidad Autónoma	España
INDICADOR DE INMIGRACIÓN (I-INMG)	14,60	20,01	14,86	14,60	9,99
INDICADORES BÁSICOS DE VULNERABILIDAD URBANA (IBVU) (4)					
IBVU Estudios (5)	2,11	5,01	7,65	7,69	10,92
IBVU Vivienda (6)	25,15	6,42	7,23	4,40	6,99
IBVU Paro (7)	15,72	22,51	21,47	23,12	29,64

(4) Además del Indicador de Inmigración (I-INMG) se ofrecen los valores de los 3 Indicadores Básicos de Vulnerabilidad Urbana (IBVU) para poder analizar la situación de cada sección censal y AE-INMG en relación con los valores de referencia de vulnerabilidad para estos 3 indicadores.

(5) IBVU Estudios: Porcentaje de población analfabeta y sin estudios de 16 años o más, sobre el total de población de 16 años o más. Valor de referencia de vulnerabilidad (2011): 16,38%.

(6) IBVU Vivienda: Porcentaje de viviendas familiares (principales, secundarias, vacías) en edificios en estado en estado ruinoso, malo o deficiente, sobre el total de viviendas familiares (principales, secundarias, vacías). Valor de referencia de vulnerabilidad (2011): 17,50 %.

(7) IBVU Paro: Porcentaje de la población de 16 años o más en situación de paro, respecto al total de población activa de 16 años o más. Valor de referencia de vulnerabilidad (2011): 42,33 %.

Definiciones

ÁREA ESTADÍSTICA CON CONCENTRACIONES SIGNIFICATIVAS DE POBLACIÓN INMIGRANTE (AE-INMG)

Agrupación de secciones censales colindantes y de cierta homogeneidad urbanística, de entre 3.500 y 15.000 habitantes en las que el valor de Indicador de Inmigración (I-INMG) del conjunto supera el valor establecido como referencia (20%).

INDICADOR DE INMIGRACIÓN (I-INMG)

Porcentaje de población nacida en países no pertenecientes a la UE-14, respecto a la población total. Se calcula restando al número total de nacidos en el extranjero, los nacidos en los países de la UE-14: Alemania; Austria; Bélgica; Dinamarca; Finlandia; Francia; Reino Unido; Grecia; Irlanda; Italia; Luxemburgo; Países Bajos; Portugal; y Suecia.

Síntesis Metodológica

El cuerpo de estudio del Catálogo de Barrios Vulnerables de 2011 sigue el criterio establecido en los Catálogos anteriores: centrándose en los municipios mayores de 50.000 habitantes y capitales de provincia. Los trabajos del Catálogo de 2011, siguen la misma metodología que los de 1991, 2001, y 2006, con la única particularidad de que sólo identifican las Áreas Estadísticas Vulnerables, sin realizar el análisis urbanístico detallado que permitía identificar a partir de ellas los Barrios Vulnerables. En el Catálogo de 2011 se han delimitado AE-INMG (Área Estadística con concentraciones significativas de población inmigrante) y AEV (Áreas Estadísticas Vulnerables según los 3 Indicadores Básicos de Vulnerabilidad Urbana: IBVU Estudios, IBVU Vivienda o IBVU Paro). Estas delimitaciones son independientes y pueden superponerse para su análisis en el Visor del Catálogo.

En el caso del Indicador de Inmigración (I-INMG), para el desarrollo del estudio de 2011 se ha partido del análisis de la evolución de los Barrios con concentraciones significativas de población inmigrante identificados previamente en el año 2006, viendo primero si seguían o no cumpliendo esta condición en el año 2011. Posteriormente, se han identificado las nuevas Áreas Estadísticas con concentraciones significativas de población inmigrante (AE-INMG) no coincidentes con Barrios identificados en el Catálogo de 2006, incluyendo también las ciudades que no contaban con Barrios de este tipo en el año 2006.

Una vez identificadas las secciones censales que en 2011 superan los umbrales de referencia del Indicador de Inmigración (I-INMG), se procede a agrupar estas secciones en Áreas Estadísticas con concentraciones significativas de población inmigrante (AE-INMG).

La metodología detallada completa puede consultarse en:

https://apps.fomento.gob.es/BarriosVulnerables/static/adjunto/Sintesis_metodologica_general_catalogo_bbvv.pdf



Localización en detalle del AE-INMG

Datos básicos del AE-INMG (1)

Población total	11.670
Población nacida en el extranjero total	2.645
Población nacida en el extranjero (excepto UE-15)	2.445
Densidad población (hab/Km²)	52.005,94
Superficie (ha)	22,44
Nº de secciones censales	11

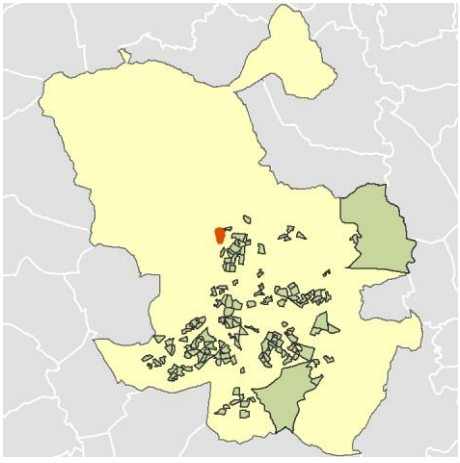

Localización del AE-INMG dentro del término municipal

	Valor del AE-INMG	Valor de referencia (2)
INDICADOR DE INMIGRACIÓN (I-INMG) (3)	**20,95 %**	20,00%

(1) Área Estadística con concentraciones significativas de población inmigrante (AE-INMG)

(2) Valor que se ha tomado como referencia para este estudio

(3) Indicador de Inmigración: (I-INMG): Porcentaje de población nacida en países no pertenecientes a la UE-14, respecto a la población total. Se calcula restando al número total de nacidos en el extranjero, los nacidos en los países de la UE-14: Alemania; Austria; Bélgica; Dinamarca; Finlandia; Francia; Reino Unido; Grecia; Irlanda; Italia; Luxemburgo; Países Bajos; Portugal; y Suecia.

Datos sociodemográficos (Censo 2011)	Sección censal 2807908053		AE-INMG 2807919	
	Valores absolutos	%	Valores absolutos	%
Población total	1.360		11.670	
Población nacida en el extranjero total	545	40,07	2.645	22,66
Población nacida en el extranjero (excepto UE-15)	530	38,97	2.445	20,95

	Sección	AE-INMG	Municipio	Comunidad Autónoma	España
INDICADOR DE INMIGRACIÓN (I-INMG)	38,97	20,95	14,86	14,60	9,99
INDICADORES BÁSICOS DE VULNERABILIDAD URBANA (IBVU) (4)					
IBVU Estudios (5)	5,51	14,12	7,65	7,69	10,92
IBVU Vivienda (6)	0,00	7,59	7,23	4,40	6,99
IBVU Paro (7)	20,59	25,16	21,47	23,12	29,64

(4) Además del Indicador de Inmigración (I-INMG) se ofrecen los valores de los 3 Indicadores Básicos de Vulnerabilidad Urbana (IBVU) para poder analizar la situación de cada sección censal y AE-INMG en relación con los valores de referencia de vulnerabilidad para estos 3 indicadores.

(5) IBVU Estudios: Porcentaje de población analfabeta y sin estudios de 16 años o más, sobre el total de población de 16 años o más. Valor de referencia de vulnerabilidad (2011): 16,38%.

(6) IBVU Vivienda: Porcentaje de viviendas familiares (principales, secundarias, vacías) en edificios en estado en estado ruinoso, malo o deficiente, sobre el total de viviendas familiares (principales, secundarias, vacías). Valor de referencia de vulnerabilidad (2011): 17,50 %.

(7) IBVU Paro: Porcentaje de la población de 16 años o más en situación de paro, respecto al total de población activa de 16 años o más. Valor de referencia de vulnerabilidad (2011): 42,33 %.

Definiciones

ÁREA ESTADÍSTICA CON CONCENTRACIONES SIGNIFICATIVAS DE POBLACIÓN INMIGRANTE (AE-INMG)

Agrupación de secciones censales colindantes y de cierta homogeneidad urbanística, de entre 3.500 y 15.000 habitantes en las que el valor de Indicador de Inmigración (I-INMG) del conjunto supera el valor establecido como referencia (20%).

INDICADOR DE INMIGRACIÓN (I-INMG)

Porcentaje de población nacida en países no pertenecientes a la UE-14, respecto a la población total. Se calcula restando al número total de nacidos en el extranjero, los nacidos en los países de la UE-14: Alemania; Austria; Bélgica; Dinamarca; Finlandia; Francia; Reino Unido; Grecia; Irlanda; Italia; Luxemburgo; Países Bajos; Portugal; y Suecia.

Síntesis Metodológica

El cuerpo de estudio del Catálogo de Barrios Vulnerables de 2011 sigue el criterio establecido en los Catálogos anteriores: centrándose en los municipios mayores de 50.000 habitantes y capitales de provincia. Los trabajos del Catálogo de 2011, siguen la misma metodología que los de 1991, 2001, y 2006, con la única particularidad de que sólo identifican las Áreas Estadísticas Vulnerables, sin realizar el análisis urbanístico detallado que permitía identificar a partir de ellas los Barrios Vulnerables. En el Catálogo de 2011 se han delimitado AE-INMG (Área Estadística con concentraciones significativas de población inmigrante) y AEV (Áreas Estadísticas Vulnerables según los 3 Indicadores Básicos de Vulnerabilidad Urbana: IBVU Estudios, IBVU Vivienda o IBVU Paro). Estas delimitaciones son independientes y pueden superponerse para su análisis en el Visor del Catálogo.

En el caso del Indicador de Inmigración (I-INMG), para el desarrollo del estudio de 2011 se ha partido del análisis de la evolución de los Barrios con concentraciones significativas de población inmigrante identificados previamente en el año 2006, viendo primero si seguían o no cumpliendo esta condición en el año 2011. Posteriormente, se han identificado las nuevas Áreas Estadísticas con concentraciones significativas de población inmigrante (AE-INMG) no coincidentes con Barrios identificados en el Catálogo de 2006, incluyendo también las ciudades que no contaban con Barrios de este tipo en el año 2006.

Una vez identificadas las secciones censales que en 2011 superan los umbrales de referencia del Indicador de Inmigración (I-INMG), se procede a agrupar estas secciones en Áreas Estadísticas con concentraciones significativas de población inmigrante (AE-INMG).

La metodología detallada completa puede consultarse en:

https://apps.fomento.gob.es/BarriosVulnerables/static/adjunto/Sintesis_metodologica_general_catalogo_bbvv.pdf

Datos sociodemográficos (Censo 2011)	Sección censal 2807908063 Valores absolutos	%	AE-INMG 2807919 Valores absolutos	%
Población total	1.290		11.670	
Población nacida en el extranjero total	505	39,15	2.645	22,66
Población nacida en el extranjero (excepto UE-15)	445	34,50	2.445	20,95

	Sección	AE-INMG	Municipio	Comunidad Autónoma	España
INDICADOR DE INMIGRACIÓN (I-INMG)	34,50	20,95	14,86	14,60	9,99
INDICADORES BÁSICOS DE VULNERABILIDAD URBANA (IBVU) (4)					
IBVU Estudios (5)	27,55	14,12	7,65	7,69	10,92
IBVU Vivienda (6)	0,00	7,59	7,23	4,40	6,99
IBVU Paro (7)	30,09	25,16	21,47	23,12	29,64

(4) Además del Indicador de Inmigración (I-INMG) se ofrecen los valores de los 3 Indicadores Básicos de Vulnerabilidad Urbana (IBVU) para poder analizar la situación de cada sección censal y AE-INMG en relación con los valores de referencia de vulnerabilidad para estos 3 indicadores.

(5) IBVU Estudios: Porcentaje de población analfabeta y sin estudios de 16 años o más, sobre el total de población de 16 años o más. Valor de referencia de vulnerabilidad (2011): 16,38%.

(6) IBVU Vivienda: Porcentaje de viviendas familiares (principales, secundarias, vacías) en edificios en estado en estado ruinoso, malo o deficiente, sobre el total de viviendas familiares (principales, secundarias, vacías). Valor de referencia de vulnerabilidad (2011): 17,50 %.

(7) IBVU Paro: Porcentaje de la población de 16 años o más en situación de paro, respecto al total de población activa de 16 años o más. Valor de referencia de vulnerabilidad (2011): 42,33 %.

Definiciones

ÁREA ESTADÍSTICA CON CONCENTRACIONES SIGNIFICATIVAS DE POBLACIÓN INMIGRANTE (AE-INMG)

Agrupación de secciones censales colindantes y de cierta homogeneidad urbanística, de entre 3.500 y 15.000 habitantes en las que el valor de Indicador de Inmigración (I-INMG) del conjunto supera el valor establecido como referencia (20%).

INDICADOR DE INMIGRACIÓN (I-INMG)

Porcentaje de población nacida en países no pertenecientes a la UE-14, respecto a la población total. Se calcula restando al número total de nacidos en el extranjero, los nacidos en los países de la UE-14: Alemania; Austria; Bélgica; Dinamarca; Finlandia; Francia; Reino Unido; Grecia; Irlanda; Italia; Luxemburgo; Países Bajos; Portugal; y Suecia.

Síntesis Metodológica

El cuerpo de estudio del Catálogo de Barrios Vulnerables de 2011 sigue el criterio establecido en los Catálogos anteriores: centrándose en los municipios mayores de 50.000 habitantes y capitales de provincia. Los trabajos del Catálogo de 2011, siguen la misma metodología que los de 1991, 2001, y 2006, con la única particularidad de que sólo identifican las Áreas Estadísticas Vulnerables, sin realizar el análisis urbanístico detallado que permitía identificar a partir de ellas los Barrios Vulnerables. En el Catálogo de 2011 se han delimitado AE-INMG (Área Estadística con concentraciones significativas de población inmigrante) y AEV (Áreas Estadísticas Vulnerables según los 3 Indicadores Básicos de Vulnerabilidad Urbana: IBVU Estudios, IBVU Vivienda o IBVU Paro). Estas delimitaciones son independientes y pueden superponerse para su análisis en el Visor del Catálogo.

En el caso del Indicador de Inmigración (I-INMG), para el desarrollo del estudio de 2011 se ha partido del análisis de la evolución de los Barrios con concentraciones significativas de población inmigrante identificados previamente en el año 2006, viendo primero si seguían o no cumpliendo esta condición en el año 2011. Posteriormente, se han identificado las nuevas Áreas Estadísticas con concentraciones significativas de población inmigrante (AE-INMG) no coincidentes con Barrios identificados en el Catálogo de 2006, incluyendo también las ciudades que no contaban con Barrios de este tipo en el año 2006.

Una vez identificadas las secciones censales que en 2011 superan los umbrales de referencia del Indicador de Inmigración (I-INMG), se procede a agrupar estas secciones en Áreas Estadísticas con concentraciones significativas de población inmigrante (AE-INMG).

La metodología detallada completa puede consultarse en:

https://apps.fomento.gob.es/BarriosVulnerables/static/adjunto/Sintesis_metodologica_general_catalogo_bbvv.pdf

Datos sociodemográficos (Censo 2011)	Sección censal 2807908064		AE-INMG 2807919	
	Valores absolutos	%	Valores absolutos	%
Población total	1.045		11.670	
Población nacida en el extranjero total	80	7,66	2.645	22,66
Población nacida en el extranjero (excepto UE-15)	0	0,00	2.445	20,95

	Sección	AE-INMG	Municipio	Comunidad Autónoma	España
INDICADOR DE INMIGRACIÓN (I-INMG)	0,00	20,95	14,86	14,60	9,99
INDICADORES BÁSICOS DE VULNERABILIDAD URBANA (IBVU) (4)					
IBVU Estudios (5)	13,30	14,12	7,65	7,69	10,92
IBVU Vivienda (6)	0,00	7,59	7,23	4,40	6,99
IBVU Paro (7)	10,91	25,16	21,47	23,12	29,64

(4) Además del Indicador de Inmigración (I-INMG) se ofrecen los valores de los 3 Indicadores Básicos de Vulnerabilidad Urbana (IBVU) para poder analizar la situación de cada sección censal y AE-INMG en relación con los valores de referencia de vulnerabilidad para estos 3 indicadores.

(5) IBVU Estudios: Porcentaje de población analfabeta y sin estudios de 16 años o más, sobre el total de población de 16 años o más. Valor de referencia de vulnerabilidad (2011): 16,38%.

(6) IBVU Vivienda: Porcentaje de viviendas familiares (principales, secundarias, vacías) en edificios en estado en estado ruinoso, malo o deficiente, sobre el total de viviendas familiares (principales, secundarias, vacías). Valor de referencia de vulnerabilidad (2011): 17,50 %.

(7) IBVU Paro: Porcentaje de la población de 16 años o más en situación de paro, respecto al total de población activa de 16 años o más. Valor de referencia de vulnerabilidad (2011): 42,33 %.

Definiciones

ÁREA ESTADÍSTICA CON CONCENTRACIONES SIGNIFICATIVAS DE POBLACIÓN INMIGRANTE (AE-INMG)

Agrupación de secciones censales colindantes y de cierta homogeneidad urbanística, de entre 3.500 y 15.000 habitantes en las que el valor de Indicador de Inmigración (I-INMG) del conjunto supera el valor establecido como referencia (20%).

INDICADOR DE INMIGRACIÓN (I-INMG)

Porcentaje de población nacida en países no pertenecientes a la UE-14, respecto a la población total. Se calcula restando al número total de nacidos en el extranjero, los nacidos en los países de la UE-14: Alemania; Austria; Bélgica; Dinamarca; Finlandia; Francia; Reino Unido; Grecia; Irlanda; Italia; Luxemburgo; Países Bajos; Portugal; y Suecia.

Síntesis Metodológica

El cuerpo de estudio del Catálogo de Barrios Vulnerables de 2011 sigue el criterio establecido en los Catálogos anteriores: centrándose en los municipios mayores de 50.000 habitantes y capitales de provincia. Los trabajos del Catálogo de 2011, siguen la misma metodología que los de 1991, 2001, y 2006, con la única particularidad de que sólo identifican las Áreas Estadísticas Vulnerables, sin realizar el análisis urbanístico detallado que permitía identificar a partir de ellas los Barrios Vulnerables. En el Catálogo de 2011 se han delimitado AE-INMG (Área Estadística con concentraciones significativas de población inmigrante) y AEV (Áreas Estadísticas Vulnerables según los 3 Indicadores Básicos de Vulnerabilidad Urbana: IBVU Estudios, IBVU Vivienda o IBVU Paro). Estas delimitaciones son independientes y pueden superponerse para su análisis en el Visor del Catálogo.

En el caso del Indicador de Inmigración (I-INMG), para el desarrollo del estudio de 2011 se ha partido del análisis de la evolución de los Barrios con concentraciones significativas de población inmigrante identificados previamente en el año 2006, viendo primero si seguían o no cumpliendo esta condición en el año 2011. Posteriormente, se han identificado las nuevas Áreas Estadísticas con concentraciones significativas de población inmigrante (AE-INMG) no coincidentes con Barrios identificados en el Catálogo de 2006, incluyendo también las ciudades que no contaban con Barrios de este tipo en el año 2006.

Una vez identificadas las secciones censales que en 2011 superan los umbrales de referencia del Indicador de Inmigración (I-INMG), se procede a agrupar estas secciones en Áreas Estadísticas con concentraciones significativas de población inmigrante (AE-INMG).

La metodología detallada completa puede consultarse en:

https://apps.fomento.gob.es/BarriosVulnerables/static/adjunto/Sintesis_metodologica_general_catalogo_bbvv.pdf

Datos sociodemográficos (Censo 2011)	Sección censal 2807908065		AE-INMG 2807919	
	Valores absolutos	%	Valores absolutos	%
Población total	840		11.670	
Población nacida en el extranjero total	110	13,10	2.645	22,66
Población nacida en el extranjero (excepto UE-15)	110	13,10	2.445	20,95

	Sección	AE-INMG	Municipio	Comunidad Autónoma	España
INDICADOR DE INMIGRACIÓN (I-INMG)	13,10	20,95	14,86	14,60	9,99
INDICADORES BÁSICOS DE VULNERABILIDAD URBANA (IBVU) (4)					
IBVU Estudios (5)	9,79	14,12	7,65	7,69	10,92
IBVU Vivienda (6)	0,00	7,59	7,23	4,40	6,99
IBVU Paro (7)	21,74	25,16	21,47	23,12	29,64

(4) Además del Indicador de Inmigración (I-INMG) se ofrecen los valores de los 3 Indicadores Básicos de Vulnerabilidad Urbana (IBVU) para poder analizar la situación de cada sección censal y AE-INMG en relación con los valores de referencia de vulnerabilidad para estos 3 indicadores.

(5) IBVU Estudios: Porcentaje de población analfabeta y sin estudios de 16 años o más, sobre el total de población de 16 años o más. Valor de referencia de vulnerabilidad (2011): 16,38%.

(6) IBVU Vivienda: Porcentaje de viviendas familiares (principales, secundarias, vacías) en edificios en estado en estado ruinoso, malo o deficiente, sobre el total de viviendas familiares (principales, secundarias, vacías). Valor de referencia de vulnerabilidad (2011): 17,50 %.

(7) IBVU Paro: Porcentaje de la población de 16 años o más en situación de paro, respecto al total de población activa de 16 años o más. Valor de referencia de vulnerabilidad (2011): 42,33 %.

Definiciones

ÁREA ESTADÍSTICA CON CONCENTRACIONES SIGNIFICATIVAS DE POBLACIÓN INMIGRANTE (AE-INMG)

Agrupación de secciones censales colindantes y de cierta homogeneidad urbanística, de entre 3.500 y 15.000 habitantes en las que el valor de Indicador de Inmigración (I-INMG) del conjunto supera el valor establecido como referencia (20%).

INDICADOR DE INMIGRACIÓN (I-INMG)

Porcentaje de población nacida en países no pertenecientes a la UE-14, respecto a la población total. Se calcula restando al número total de nacidos en el extranjero, los nacidos en los países de la UE-14: Alemania; Austria; Bélgica; Dinamarca; Finlandia; Francia; Reino Unido; Grecia; Irlanda; Italia; Luxemburgo; Países Bajos; Portugal; y Suecia.

Síntesis Metodológica

El cuerpo de estudio del Catálogo de Barrios Vulnerables de 2011 sigue el criterio establecido en los Catálogos anteriores: centrándose en los municipios mayores de 50.000 habitantes y capitales de provincia. Los trabajos del Catálogo de 2011, siguen la misma metodología que los de 1991, 2001, y 2006, con la única particularidad de que sólo identifican las Áreas Estadísticas Vulnerables, sin realizar el análisis urbanístico detallado que permitía identificar a partir de ellas los Barrios Vulnerables. En el Catálogo de 2011 se han delimitado AE-INMG (Área Estadística con concentraciones significativas de población inmigrante) y AEV (Áreas Estadísticas Vulnerables según los 3 Indicadores Básicos de Vulnerabilidad Urbana: IBVU Estudios, IBVU Vivienda o IBVU Paro). Estas delimitaciones son independientes y pueden superponerse para su análisis en el Visor del Catálogo.

En el caso del Indicador de Inmigración (I-INMG), para el desarrollo del estudio de 2011 se ha partido del análisis de la evolución de los Barrios con concentraciones significativas de población inmigrante identificados previamente en el año 2006, viendo primero si seguían o no cumpliendo esta condición en el año 2011. Posteriormente, se han identificado las nuevas Áreas Estadísticas con concentraciones significativas de población inmigrante (AE-INMG) no coincidentes con Barrios identificados en el Catálogo de 2006, incluyendo también las ciudades que no contaban con Barrios de este tipo en el año 2006.

Una vez identificadas las secciones censales que en 2011 superan los umbrales de referencia del Indicador de Inmigración (I-INMG), se procede a agrupar estas secciones en Áreas Estadísticas con concentraciones significativas de población inmigrante (AE-INMG).

La metodología detallada completa puede consultarse en:

https://apps.fomento.gob.es/BarriosVulnerables/static/adjunto/Sintesis_metodologica_general_catalogo_bbvv.pdf

Datos sociodemográficos (Censo 2011)	Sección censal 2807908066		AE-INMG 2807919	
	Valores absolutos	%	Valores absolutos	%
Población total	920		11.670	
Población nacida en el extranjero total	250	27,17	2.645	22,66
Población nacida en el extranjero (excepto UE-15)	240	26,09	2.445	20,95

	Sección	AE-INMG	Municipio	Comunidad Autónoma	España
INDICADOR DE INMIGRACIÓN (I-INMG)	26,09	20,95	14,86	14,60	9,99
INDICADORES BÁSICOS DE VULNERABILIDAD URBANA (IBVU) (4)					
IBVU Estudios (5)	18,71	14,12	7,65	7,69	10,92
IBVU Vivienda (6)	0,00	7,59	7,23	4,40	6,99
IBVU Paro (7)	34,07	25,16	21,47	23,12	29,64

(4) Además del Indicador de Inmigración (I-INMG) se ofrecen los valores de los 3 Indicadores Básicos de Vulnerabilidad Urbana (IBVU) para poder analizar la situación de cada sección censal y AE-INMG en relación con los valores de referencia de vulnerabilidad para estos 3 indicadores.

(5) IBVU Estudios: Porcentaje de población analfabeta y sin estudios de 16 años o más, sobre el total de población de 16 años o más. Valor de referencia de vulnerabilidad (2011): 16,38%.

(6) IBVU Vivienda: Porcentaje de viviendas familiares (principales, secundarias, vacías) en edificios en estado en estado ruinoso, malo o deficiente, sobre el total de viviendas familiares (principales, secundarias, vacías). Valor de referencia de vulnerabilidad (2011): 17,50 %.

(7) IBVU Paro: Porcentaje de la población de 16 años o más en situación de paro, respecto al total de población activa de 16 años o más. Valor de referencia de vulnerabilidad (2011): 42,33 %.

Definiciones

ÁREA ESTADÍSTICA CON CONCENTRACIONES SIGNIFICATIVAS DE POBLACIÓN INMIGRANTE (AE-INMG)

Agrupación de secciones censales colindantes y de cierta homogeneidad urbanística, de entre 3.500 y 15.000 habitantes en las que el valor de Indicador de Inmigración (I-INMG) del conjunto supera el valor establecido como referencia (20%).

INDICADOR DE INMIGRACIÓN (I-INMG)

Porcentaje de población nacida en países no pertenecientes a la UE-14, respecto a la población total. Se calcula restando al número total de nacidos en el extranjero, los nacidos en los países de la UE-14: Alemania; Austria; Bélgica; Dinamarca; Finlandia; Francia; Reino Unido; Grecia; Irlanda; Italia; Luxemburgo; Países Bajos; Portugal; y Suecia.

Síntesis Metodológica

El cuerpo de estudio del Catálogo de Barrios Vulnerables de 2011 sigue el criterio establecido en los Catálogos anteriores: centrándose en los municipios mayores de 50.000 habitantes y capitales de provincia. Los trabajos del Catálogo de 2011, siguen la misma metodología que los de 1991, 2001, y 2006, con la única particularidad de que sólo identifican las Áreas Estadísticas Vulnerables, sin realizar el análisis urbanístico detallado que permitía identificar a partir de ellas los Barrios Vulnerables. En el Catálogo de 2011 se han delimitado AE-INMG (Área Estadística con concentraciones significativas de población inmigrante) y AEV (Áreas Estadísticas Vulnerables según los 3 Indicadores Básicos de Vulnerabilidad Urbana: IBVU Estudios, IBVU Vivienda o IBVU Paro). Estas delimitaciones son independientes y pueden superponerse para su análisis en el Visor del Catálogo.

En el caso del Indicador de Inmigración (I-INMG), para el desarrollo del estudio de 2011 se ha partido del análisis de la evolución de los Barrios con concentraciones significativas de población inmigrante identificados previamente en el año 2006, viendo primero si seguían o no cumpliendo esta condición en el año 2011. Posteriormente, se han identificado las nuevas Áreas Estadísticas con concentraciones significativas de población inmigrante (AE-INMG) no coincidentes con Barrios identificados en el Catálogo de 2006, incluyendo también las ciudades que no contaban con Barrios de este tipo en el año 2006.

Una vez identificadas las secciones censales que en 2011 superan los umbrales de referencia del Indicador de Inmigración (I-INMG), se procede a agrupar estas secciones en Áreas Estadísticas con concentraciones significativas de población inmigrante (AE-INMG).

La metodología detallada completa puede consultarse en:

https://apps.fomento.gob.es/BarriosVulnerables/static/adjunto/Sintesis_metodologica_general_catalogo_bbvv.pdf

Datos sociodemográficos (Censo 2011)	Sección censal 2807908067		AE-INMG 2807919	
	Valores absolutos	%	Valores absolutos	%
Población total	1.400		11.670	
Población nacida en el extranjero total	185	13,21	2.645	22,66
Población nacida en el extranjero (excepto UE-15)	190	13,57	2.445	20,95

	Sección	AE-INMG	Municipio	Comunidad Autónoma	España
INDICADOR DE INMIGRACIÓN (I-INMG)	13,57	20,95	14,86	14,60	9,99
INDICADORES BÁSICOS DE VULNERABILIDAD URBANA (IBVU) (4)					
IBVU Estudios (5)	5,67	14,12	7,65	7,69	10,92
IBVU Vivienda (6)	4,79	7,59	7,23	4,40	6,99
IBVU Paro (7)	22,29	25,16	21,47	23,12	29,64

(4) Además del Indicador de Inmigración (I-INMG) se ofrecen los valores de los 3 Indicadores Básicos de Vulnerabilidad Urbana (IBVU) para poder analizar la situación de cada sección censal y AE-INMG en relación con los valores de referencia de vulnerabilidad para estos 3 indicadores.

(5) IBVU Estudios: Porcentaje de población analfabeta y sin estudios de 16 años o más, sobre el total de población de 16 años o más. Valor de referencia de vulnerabilidad (2011): 16,38%.

(6) IBVU Vivienda: Porcentaje de viviendas familiares (principales, secundarias, vacías) en edificios en estado en estado ruinoso, malo o deficiente, sobre el total de viviendas familiares (principales, secundarias, vacías). Valor de referencia de vulnerabilidad (2011): 17,50 %.

(7) IBVU Paro: Porcentaje de la población de 16 años o más en situación de paro, respecto al total de población activa de 16 años o más. Valor de referencia de vulnerabilidad (2011): 42,33 %.

Definiciones

ÁREA ESTADÍSTICA CON CONCENTRACIONES SIGNIFICATIVAS DE POBLACIÓN INMIGRANTE (AE-INMG)

Agrupación de secciones censales colindantes y de cierta homogeneidad urbanística, de entre 3.500 y 15.000 habitantes en las que el valor de Indicador de Inmigración (I-INMG) del conjunto supera el valor establecido como referencia (20%).

INDICADOR DE INMIGRACIÓN (I-INMG)

Porcentaje de población nacida en países no pertenecientes a la UE-14, respecto a la población total. Se calcula restando al número total de nacidos en el extranjero, los nacidos en los países de la UE-14: Alemania; Austria; Bélgica; Dinamarca; Finlandia; Francia; Reino Unido; Grecia; Irlanda; Italia; Luxemburgo; Países Bajos; Portugal; y Suecia.

Síntesis Metodológica

El cuerpo de estudio del Catálogo de Barrios Vulnerables de 2011 sigue el criterio establecido en los Catálogos anteriores: centrándose en los municipios mayores de 50.000 habitantes y capitales de provincia. Los trabajos del Catálogo de 2011, siguen la misma metodología que los de 1991, 2001, y 2006, con la única particularidad de que sólo identifican las Áreas Estadísticas Vulnerables, sin realizar el análisis urbanístico detallado que permitía identificar a partir de ellas los Barrios Vulnerables. En el Catálogo de 2011 se han delimitado AE-INMG (Área Estadística con concentraciones significativas de población inmigrante) y AEV (Áreas Estadísticas Vulnerables según los 3 Indicadores Básicos de Vulnerabilidad Urbana: IBVU Estudios, IBVU Vivienda o IBVU Paro). Estas delimitaciones son independientes y pueden superponerse para su análisis en el Visor del Catálogo.

En el caso del Indicador de Inmigración (I-INMG), para el desarrollo del estudio de 2011 se ha partido del análisis de la evolución de los Barrios con concentraciones significativas de población inmigrante identificados previamente en el año 2006, viendo primero si seguían o no cumpliendo esta condición en el año 2011. Posteriormente, se han identificado las nuevas Áreas Estadísticas con concentraciones significativas de población inmigrante (AE-INMG) no coincidentes con Barrios identificados en el Catálogo de 2006, incluyendo también las ciudades que no contaban con Barrios de este tipo en el año 2006.

Una vez identificadas las secciones censales que en 2011 superan los umbrales de referencia del Indicador de Inmigración (I-INMG), se procede a agrupar estas secciones en Áreas Estadísticas con concentraciones significativas de población inmigrante (AE-INMG).

La metodología detallada completa puede consultarse en:

https://apps.fomento.gob.es/BarriosVulnerables/static/adjunto/Sintesis_metodologica_general_catalogo_bbvv.pdf

Datos sociodemográficos (Censo 2011)	Sección censal 2807908068		AE-INMG 2807919	
	Valores absolutos	%	Valores absolutos	%
Población total	955		11.670	
Población nacida en el extranjero total	180	18,85	2.645	22,66
Población nacida en el extranjero (excepto UE-15)	155	16,23	2.445	20,95

	Sección	AE-INMG	Municipio	Comunidad Autónoma	España
INDICADOR DE INMIGRACIÓN (I-INMG)	16,23	20,95	14,86	14,60	9,99
INDICADORES BÁSICOS DE VULNERABILIDAD URBANA (IBVU) (4)					
IBVU Estudios (5)	18,23	14,12	7,65	7,69	10,92
IBVU Vivienda (6)	0,00	7,59	7,23	4,40	6,99
IBVU Paro (7)	31,43	25,16	21,47	23,12	29,64

(4) Además del Indicador de Inmigración (I-INMG) se ofrecen los valores de los 3 Indicadores Básicos de Vulnerabilidad Urbana (IBVU) para poder analizar la situación de cada sección censal y AE-INMG en relación con los valores de referencia de vulnerabilidad para estos 3 indicadores.

(5) IBVU Estudios: Porcentaje de población analfabeta y sin estudios de 16 años o más, sobre el total de población de 16 años o más. Valor de referencia de vulnerabilidad (2011): 16,38%.

(6) IBVU Vivienda: Porcentaje de viviendas familiares (principales, secundarias, vacías) en edificios en estado en estado ruinoso, malo o deficiente, sobre el total de viviendas familiares (principales, secundarias, vacías). Valor de referencia de vulnerabilidad (2011): 17,50 %.

(7) IBVU Paro: Porcentaje de la población de 16 años o más en situación de paro, respecto al total de población activa de 16 años o más. Valor de referencia de vulnerabilidad (2011): 42,33 %.

Definiciones

ÁREA ESTADÍSTICA CON CONCENTRACIONES SIGNIFICATIVAS DE POBLACIÓN INMIGRANTE (AE-INMG)

Agrupación de secciones censales colindantes y de cierta homogeneidad urbanística, de entre 3.500 y 15.000 habitantes en las que el valor de Indicador de Inmigración (I-INMG) del conjunto supera el valor establecido como referencia (20%).

INDICADOR DE INMIGRACIÓN (I-INMG)

Porcentaje de población nacida en países no pertenecientes a la UE-14, respecto a la población total. Se calcula restando al número total de nacidos en el extranjero, los nacidos en los países de la UE-14: Alemania; Austria; Bélgica; Dinamarca; Finlandia; Francia; Reino Unido; Grecia; Irlanda; Italia; Luxemburgo; Países Bajos; Portugal; y Suecia.

Síntesis Metodológica

El cuerpo de estudio del Catálogo de Barrios Vulnerables de 2011 sigue el criterio establecido en los Catálogos anteriores: centrándose en los municipios mayores de 50.000 habitantes y capitales de provincia. Los trabajos del Catálogo de 2011, siguen la misma metodología que los de 1991, 2001, y 2006, con la única particularidad de que sólo identifican las Áreas Estadísticas Vulnerables, sin realizar el análisis urbanístico detallado que permitía identificar a partir de ellas los Barrios Vulnerables. En el Catálogo de 2011 se han delimitado AE-INMG (Área Estadística con concentraciones significativas de población inmigrante) y AEV (Áreas Estadísticas Vulnerables según los 3 Indicadores Básicos de Vulnerabilidad Urbana: IBVU Estudios, IBVU Vivienda o IBVU Paro). Estas delimitaciones son independientes y pueden superponerse para su análisis en el Visor del Catálogo.

En el caso del Indicador de Inmigración (I-INMG), para el desarrollo del estudio de 2011 se ha partido del análisis de la evolución de los Barrios con concentraciones significativas de población inmigrante identificados previamente en el año 2006, viendo primero si seguían o no cumpliendo esta condición en el año 2011. Posteriormente, se han identificado las nuevas Áreas Estadísticas con concentraciones significativas de población inmigrante (AE-INMG) no coincidentes con Barrios identificados en el Catálogo de 2006, incluyendo también las ciudades que no contaban con Barrios de este tipo en el año 2006.

Una vez identificadas las secciones censales que en 2011 superan los umbrales de referencia del Indicador de Inmigración (I-INMG), se procede a agrupar estas secciones en Áreas Estadísticas con concentraciones significativas de población inmigrante (AE-INMG).

La metodología detallada completa puede consultarse en:

https://apps.fomento.gob.es/BarriosVulnerables/static/adjunto/Sintesis_metodologica_general_catalogo_bbvv.pdf

Datos sociodemográficos (Censo 2011)	Sección censal 2807908069		AE-INMG 2807919	
	Valores absolutos	%	Valores absolutos	%
Población total	750		11.670	
Población nacida en el extranjero total	135	18,00	2.645	22,66
Población nacida en el extranjero (excepto UE-15)	135	18,00	2.445	20,95

	Sección	AE-INMG	Municipio	Comunidad Autónoma	España
INDICADOR DE INMIGRACIÓN (I-INMG)	18,00	20,95	14,86	14,60	9,99
INDICADORES BÁSICOS DE VULNERABILIDAD URBANA (IBVU) (4)					
IBVU Estudios (5)	21,92	14,12	7,65	7,69	10,92
IBVU Vivienda (6)	0,00	7,59	7,23	4,40	6,99
IBVU Paro (7)	39,33	25,16	21,47	23,12	29,64

(4) Además del Indicador de Inmigración (I-INMG) se ofrecen los valores de los 3 Indicadores Básicos de Vulnerabilidad Urbana (IBVU) para poder analizar la situación de cada sección censal y AE-INMG en relación con los valores de referencia de vulnerabilidad para estos 3 indicadores.

(5) IBVU Estudios: Porcentaje de población analfabeta y sin estudios de 16 años o más, sobre el total de población de 16 años o más. Valor de referencia de vulnerabilidad (2011): 16,38%.

(6) IBVU Vivienda: Porcentaje de viviendas familiares (principales, secundarias, vacías) en edificios en estado en estado ruinoso, malo o deficiente, sobre el total de viviendas familiares (principales, secundarias, vacías). Valor de referencia de vulnerabilidad (2011): 17,50 %.

(7) IBVU Paro: Porcentaje de la población de 16 años o más en situación de paro, respecto al total de población activa de 16 años o más. Valor de referencia de vulnerabilidad (2011): 42,33 %.

Definiciones

ÁREA ESTADÍSTICA CON CONCENTRACIONES SIGNIFICATIVAS DE POBLACIÓN INMIGRANTE (AE-INMG)

Agrupación de secciones censales colindantes y de cierta homogeneidad urbanística, de entre 3.500 y 15.000 habitantes en las que el valor de Indicador de Inmigración (I-INMG) del conjunto supera el valor establecido como referencia (20%).

INDICADOR DE INMIGRACIÓN (I-INMG)

Porcentaje de población nacida en países no pertenecientes a la UE-14, respecto a la población total. Se calcula restando al número total de nacidos en el extranjero, los nacidos en los países de la UE-14: Alemania; Austria; Bélgica; Dinamarca; Finlandia; Francia; Reino Unido; Grecia; Irlanda; Italia; Luxemburgo; Países Bajos; Portugal; y Suecia.

Síntesis Metodológica

El cuerpo de estudio del Catálogo de Barrios Vulnerables de 2011 sigue el criterio establecido en los Catálogos anteriores: centrándose en los municipios mayores de 50.000 habitantes y capitales de provincia. Los trabajos del Catálogo de 2011, siguen la misma metodología que los de 1991, 2001, y 2006, con la única particularidad de que sólo identifican las Áreas Estadísticas Vulnerables, sin realizar el análisis urbanístico detallado que permitía identificar a partir de ellas los Barrios Vulnerables. En el Catálogo de 2011 se han delimitado AE-INMG (Área Estadística con concentraciones significativas de población inmigrante) y AEV (Áreas Estadísticas Vulnerables según los 3 Indicadores Básicos de Vulnerabilidad Urbana: IBVU Estudios, IBVU Vivienda o IBVU Paro). Estas delimitaciones son independientes y pueden superponerse para su análisis en el Visor del Catálogo.

En el caso del Indicador de Inmigración (I-INMG), para el desarrollo del estudio de 2011 se ha partido del análisis de la evolución de los Barrios con concentraciones significativas de población inmigrante identificados previamente en el año 2006, viendo primero si seguían o no cumpliendo esta condición en el año 2011. Posteriormente, se han identificado las nuevas Áreas Estadísticas con concentraciones significativas de población inmigrante (AE-INMG) no coincidentes con Barrios identificados en el Catálogo de 2006, incluyendo también las ciudades que no contaban con Barrios de este tipo en el año 2006.

Una vez identificadas las secciones censales que en 2011 superan los umbrales de referencia del Indicador de Inmigración (I-INMG), se procede a agrupar estas secciones en Áreas Estadísticas con concentraciones significativas de población inmigrante (AE-INMG).

La metodología detallada completa puede consultarse en:

https://apps.fomento.gob.es/BarriosVulnerables/static/adjunto/Sintesis_metodologica_general_catalogo_bbvv.pdf

Datos sociodemográficos (Censo 2011)	Sección censal 2807908072		AE-INMG 2807919	
	Valores absolutos	%	Valores absolutos	%
Población total	1.065		11.670	
Población nacida en el extranjero total	195	18,31	2.645	22,66
Población nacida en el extranjero (excepto UE-15)	180	16,90	2.445	20,95

	Sección	AE-INMG	Municipio	Comunidad Autónoma	España
INDICADOR DE INMIGRACIÓN (I-INMG)	16,90	20,95	14,86	14,60	9,99
INDICADORES BÁSICOS DE VULNERABILIDAD URBANA (IBVU) (4)					
IBVU Estudios (5)	13,11	14,12	7,65	7,69	10,92
IBVU Vivienda (6)	0,00	7,59	7,23	4,40	6,99
IBVU Paro (7)	24,00	25,16	21,47	23,12	29,64

(4) Además del Indicador de Inmigración (I-INMG) se ofrecen los valores de los 3 Indicadores Básicos de Vulnerabilidad Urbana (IBVU) para poder analizar la situación de cada sección censal y AE-INMG en relación con los valores de referencia de vulnerabilidad para estos 3 indicadores.

(5) IBVU Estudios: Porcentaje de población analfabeta y sin estudios de 16 años o más, sobre el total de población de 16 años o más. Valor de referencia de vulnerabilidad (2011): 16,38%.

(6) IBVU Vivienda: Porcentaje de viviendas familiares (principales, secundarias, vacías) en edificios en estado en estado ruinoso, malo o deficiente, sobre el total de viviendas familiares (principales, secundarias, vacías). Valor de referencia de vulnerabilidad (2011): 17,50 %.

(7) IBVU Paro: Porcentaje de la población de 16 años o más en situación de paro, respecto al total de población activa de 16 años o más. Valor de referencia de vulnerabilidad (2011): 42,33 %.

Definiciones

ÁREA ESTADÍSTICA CON CONCENTRACIONES SIGNIFICATIVAS DE POBLACIÓN INMIGRANTE (AE-INMG)

Agrupación de secciones censales colindantes y de cierta homogeneidad urbanística, de entre 3.500 y 15.000 habitantes en las que el valor de Indicador de Inmigración (I-INMG) del conjunto supera el valor establecido como referencia (20%).

INDICADOR DE INMIGRACIÓN (I-INMG)

Porcentaje de población nacida en países no pertenecientes a la UE-14, respecto a la población total. Se calcula restando al número total de nacidos en el extranjero, los nacidos en los países de la UE-14: Alemania; Austria; Bélgica; Dinamarca; Finlandia; Francia; Reino Unido; Grecia; Irlanda; Italia; Luxemburgo; Países Bajos; Portugal; y Suecia.

Síntesis Metodológica

El cuerpo de estudio del Catálogo de Barrios Vulnerables de 2011 sigue el criterio establecido en los Catálogos anteriores: centrándose en los municipios mayores de 50.000 habitantes y capitales de provincia. Los trabajos del Catálogo de 2011, siguen la misma metodología que los de 1991, 2001, y 2006, con la única particularidad de que sólo identifican las Áreas Estadísticas Vulnerables, sin realizar el análisis urbanístico detallado que permitía identificar a partir de ellas los Barrios Vulnerables. En el Catálogo de 2011 se han delimitado AE-INMG (Área Estadística con concentraciones significativas de población inmigrante) y AEV (Áreas Estadísticas Vulnerables según los 3 Indicadores Básicos de Vulnerabilidad Urbana: IBVU Estudios, IBVU Vivienda o IBVU Paro). Estas delimitaciones son independientes y pueden superponerse para su análisis en el Visor del Catálogo.

En el caso del Indicador de Inmigración (I-INMG), para el desarrollo del estudio de 2011 se ha partido del análisis de la evolución de los Barrios con concentraciones significativas de población inmigrante identificados previamente en el año 2006, viendo primero si seguían o no cumpliendo esta condición en el año 2011. Posteriormente, se han identificado las nuevas Áreas Estadísticas con concentraciones significativas de población inmigrante (AE-INMG) no coincidentes con Barrios identificados en el Catálogo de 2006, incluyendo también las ciudades que no contaban con Barrios de este tipo en el año 2006.

Una vez identificadas las secciones censales que en 2011 superan los umbrales de referencia del Indicador de Inmigración (I-INMG), se procede a agrupar estas secciones en Áreas Estadísticas con concentraciones significativas de población inmigrante (AE-INMG).

La metodología detallada completa puede consultarse en:

https://apps.fomento.gob.es/BarriosVulnerables/static/adjunto/Sintesis_metodologica_general_catalogo_bbvv.pdf

Datos sociodemográficos (Censo 2011)	Sección censal 2807908073		AE-INMG 2807919	
	Valores absolutos	%	Valores absolutos	%
Población total	925		11.670	
Población nacida en el extranjero total	125	13,51	2.645	22,66
Población nacida en el extranjero (excepto UE-15)	125	13,51	2.445	20,95

	Sección	AE-INMG	Municipio	Comunidad Autónoma	España
INDICADOR DE INMIGRACIÓN (I-INMG)	13,51	20,95	14,86	14,60	9,99
INDICADORES BÁSICOS DE VULNERABILIDAD URBANA (IBVU) (4)					
IBVU Estudios (5)	17,37	14,12	7,65	7,69	10,92
IBVU Vivienda (6)	89,36	7,59	7,23	4,40	6,99
IBVU Paro (7)	34,09	25,16	21,47	23,12	29,64

(4) Además del Indicador de Inmigración (I-INMG) se ofrecen los valores de los 3 Indicadores Básicos de Vulnerabilidad Urbana (IBVU) para poder analizar la situación de cada sección censal y AE-INMG en relación con los valores de referencia de vulnerabilidad para estos 3 indicadores.

(5) IBVU Estudios: Porcentaje de población analfabeta y sin estudios de 16 años o más, sobre el total de población de 16 años o más. Valor de referencia de vulnerabilidad (2011): 16,38%.

(6) IBVU Vivienda: Porcentaje de viviendas familiares (principales, secundarias, vacías) en edificios en estado en estado ruinoso, malo o deficiente, sobre el total de viviendas familiares (principales, secundarias, vacías). Valor de referencia de vulnerabilidad (2011): 17,50 %.

(7) IBVU Paro: Porcentaje de la población de 16 años o más en situación de paro, respecto al total de población activa de 16 años o más. Valor de referencia de vulnerabilidad (2011): 42,33 %.

Definiciones

ÁREA ESTADÍSTICA CON CONCENTRACIONES SIGNIFICATIVAS DE POBLACIÓN INMIGRANTE (AE-INMG)

Agrupación de secciones censales colindantes y de cierta homogeneidad urbanística, de entre 3.500 y 15.000 habitantes en las que el valor de Indicador de Inmigración (I-INMG) del conjunto supera el valor establecido como referencia (20%).

INDICADOR DE INMIGRACIÓN (I-INMG)

Porcentaje de población nacida en países no pertenecientes a la UE-14, respecto a la población total. Se calcula restando al número total de nacidos en el extranjero, los nacidos en los países de la UE-14: Alemania; Austria; Bélgica; Dinamarca; Finlandia; Francia; Reino Unido; Grecia; Irlanda; Italia; Luxemburgo; Países Bajos; Portugal; y Suecia.

Síntesis Metodológica

El cuerpo de estudio del Catálogo de Barrios Vulnerables de 2011 sigue el criterio establecido en los Catálogos anteriores: centrándose en los municipios mayores de 50.000 habitantes y capitales de provincia. Los trabajos del Catálogo de 2011, siguen la misma metodología que los de 1991, 2001, y 2006, con la única particularidad de que sólo identifican las Áreas Estadísticas Vulnerables, sin realizar el análisis urbanístico detallado que permitía identificar a partir de ellas los Barrios Vulnerables. En el Catálogo de 2011 se han delimitado AE-INMG (Área Estadística con concentraciones significativas de población inmigrante) y AEV (Áreas Estadísticas Vulnerables según los 3 Indicadores Básicos de Vulnerabilidad Urbana: IBVU Estudios, IBVU Vivienda o IBVU Paro). Estas delimitaciones son independientes y pueden superponerse para su análisis en el Visor del Catálogo.

En el caso del Indicador de Inmigración (I-INMG), para el desarrollo del estudio de 2011 se ha partido del análisis de la evolución de los Barrios con concentraciones significativas de población inmigrante identificados previamente en el año 2006, viendo primero si seguían o no cumpliendo esta condición en el año 2011. Posteriormente, se han identificado las nuevas Áreas Estadísticas con concentraciones significativas de población inmigrante (AE-INMG) no coincidentes con Barrios identificados en el Catálogo de 2006, incluyendo también las ciudades que no contaban con Barrios de este tipo en el año 2006.

Una vez identificadas las secciones censales que en 2011 superan los umbrales de referencia del Indicador de Inmigración (I-INMG), se procede a agrupar estas secciones en Áreas Estadísticas con concentraciones significativas de población inmigrante (AE-INMG).

La metodología detallada completa puede consultarse en:

https://apps.fomento.gob.es/BarriosVulnerables/static/adjunto/Sintesis_metodologica_general_catalogo_bbvv.pdf

Datos sociodemográficos (Censo 2011)	Sección censal 2807908074		AE-INMG 2807919	
	Valores absolutos	%	Valores absolutos	%
Población total	1.120		11.670	
Población nacida en el extranjero total	335	29,91	2.645	22,66
Población nacida en el extranjero (excepto UE-15)	335	29,91	2.445	20,95

	Sección	AE-INMG	Municipio	Comunidad Autónoma	España
INDICADOR DE INMIGRACIÓN (I-INMG)	29,91	20,95	14,86	14,60	9,99
INDICADORES BÁSICOS DE VULNERABILIDAD URBANA (IBVU) (4)					
IBVU Estudios (5)	10,53	14,12	7,65	7,69	10,92
IBVU Vivienda (6)	0,00	7,59	7,23	4,40	6,99
IBVU Paro (7)	18,70	25,16	21,47	23,12	29,64

(4) Además del Indicador de Inmigración (I-INMG) se ofrecen los valores de los 3 Indicadores Básicos de Vulnerabilidad Urbana (IBVU) para poder analizar la situación de cada sección censal y AE-INMG en relación con los valores de referencia de vulnerabilidad para estos 3 indicadores.

(5) IBVU Estudios: Porcentaje de población analfabeta y sin estudios de 16 años o más, sobre el total de población de 16 años o más. Valor de referencia de vulnerabilidad (2011): 16,38%.

(6) IBVU Vivienda: Porcentaje de viviendas familiares (principales, secundarias, vacías) en edificios en estado en estado ruinoso, malo o deficiente, sobre el total de viviendas familiares (principales, secundarias, vacías). Valor de referencia de vulnerabilidad (2011): 17,50 %.

(7) IBVU Paro: Porcentaje de la población de 16 años o más en situación de paro, respecto al total de población activa de 16 años o más. Valor de referencia de vulnerabilidad (2011): 42,33 %.

Definiciones

ÁREA ESTADÍSTICA CON CONCENTRACIONES SIGNIFICATIVAS DE POBLACIÓN INMIGRANTE (AE-INMG)

Agrupación de secciones censales colindantes y de cierta homogeneidad urbanística, de entre 3.500 y 15.000 habitantes en las que el valor de Indicador de Inmigración (I-INMG) del conjunto supera el valor establecido como referencia (20%).

INDICADOR DE INMIGRACIÓN (I-INMG)

Porcentaje de población nacida en países no pertenecientes a la UE-14, respecto a la población total. Se calcula restando al número total de nacidos en el extranjero, los nacidos en los países de la UE-14: Alemania; Austria; Bélgica; Dinamarca; Finlandia; Francia; Reino Unido; Grecia; Irlanda; Italia; Luxemburgo; Países Bajos; Portugal; y Suecia.

Síntesis Metodológica

El cuerpo de estudio del Catálogo de Barrios Vulnerables de 2011 sigue el criterio establecido en los Catálogos anteriores: centrándose en los municipios mayores de 50.000 habitantes y capitales de provincia. Los trabajos del Catálogo de 2011, siguen la misma metodología que los de 1991, 2001, y 2006, con la única particularidad de que sólo identifican las Áreas Estadísticas Vulnerables, sin realizar el análisis urbanístico detallado que permitía identificar a partir de ellas los Barrios Vulnerables. En el Catálogo de 2011 se han delimitado AE-INMG (Área Estadística con concentraciones significativas de población inmigrante) y AEV (Áreas Estadísticas Vulnerables según los 3 Indicadores Básicos de Vulnerabilidad Urbana: IBVU Estudios, IBVU Vivienda o IBVU Paro). Estas delimitaciones son independientes y pueden superponerse para su análisis en el Visor del Catálogo.

En el caso del Indicador de Inmigración (I-INMG), para el desarrollo del estudio de 2011 se ha partido del análisis de la evolución de los Barrios con concentraciones significativas de población inmigrante identificados previamente en el año 2006, viendo primero si seguían o no cumpliendo esta condición en el año 2011. Posteriormente, se han identificado las nuevas Áreas Estadísticas con concentraciones significativas de población inmigrante (AE-INMG) no coincidentes con Barrios identificados en el Catálogo de 2006, incluyendo también las ciudades que no contaban con Barrios de este tipo en el año 2006.

Una vez identificadas las secciones censales que en 2011 superan los umbrales de referencia del Indicador de Inmigración (I-INMG), se procede a agrupar estas secciones en Áreas Estadísticas con concentraciones significativas de población inmigrante (AE-INMG).

La metodología detallada completa puede consultarse en:

https://apps.fomento.gob.es/BarriosVulnerables/static/adjunto/Sintesis_metodologica_general_catalogo_bbvv.pdf

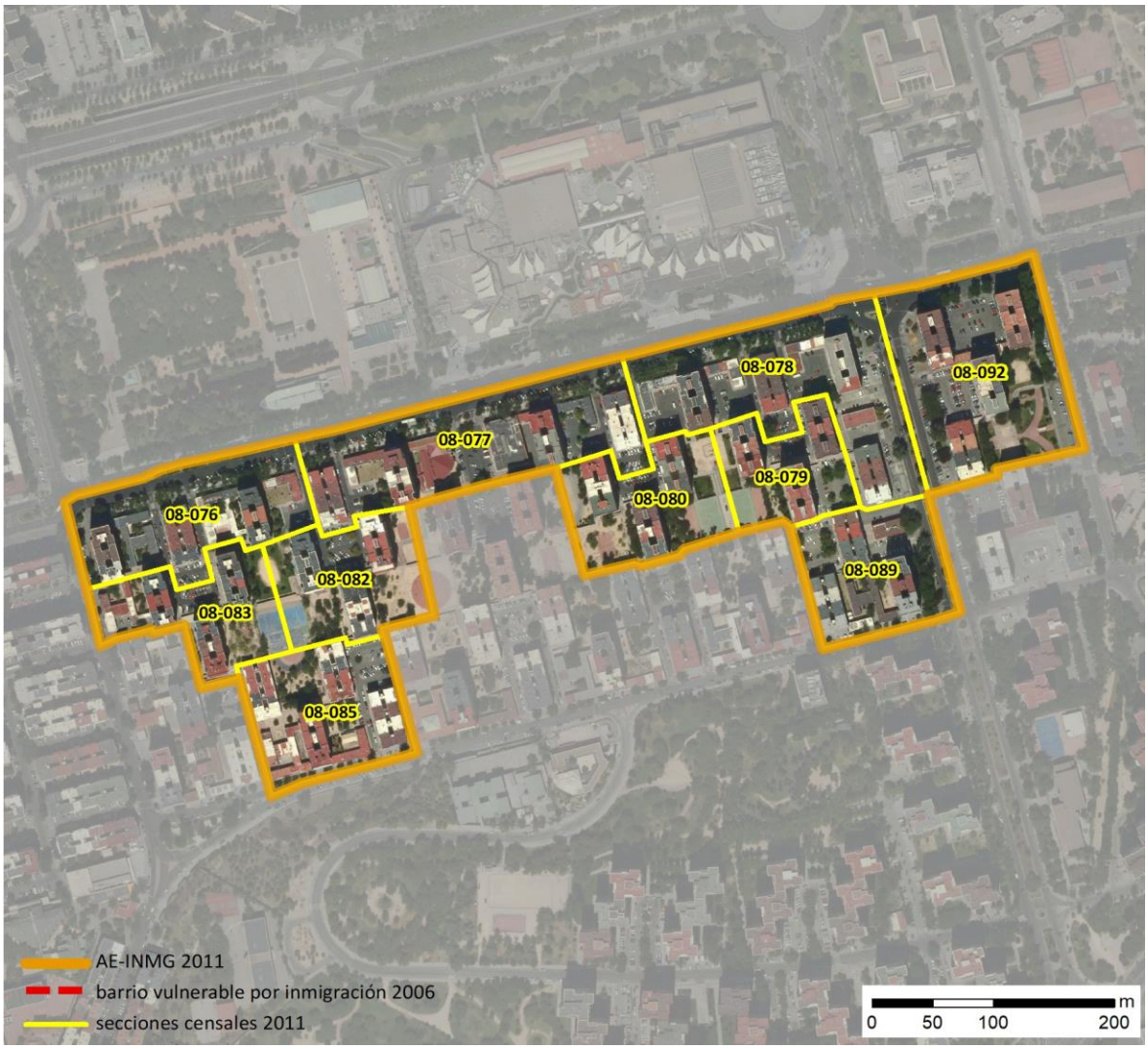

Localización en detalle del AE-INMG

Datos básicos del AE-INMG (1)

Población total	9.465
Población nacida en el extranjero total	2.105
Población nacida en el extranjero (excepto UE-15)	2.030
Densidad población (hab/Km²)	61.219,92
Superficie (ha)	15,46
Nº de secciones censales	10

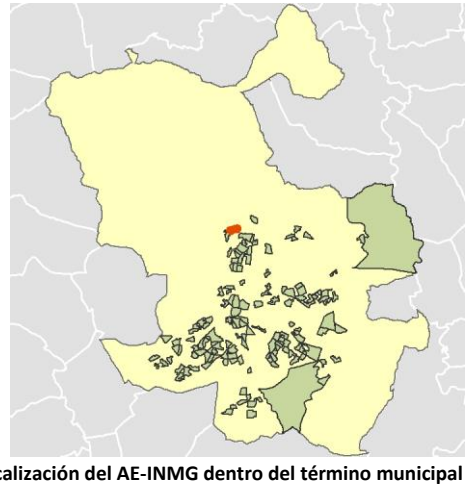

Localización del AE-INMG dentro del término municipal

	Valor del AE-INMG	Valor de referencia (2)
INDICADOR DE INMIGRACIÓN (I-INMG) (3)	**21,45 %**	20,00%

(1) Área Estadística con concentraciones significativas de población inmigrante (AE-INMG)

(2) Valor que se ha tomado como referencia para este estudio

(3) Indicador de Inmigración: (I-INMG): Porcentaje de población nacida en países no pertenecientes a la UE-14, respecto a la población total. Se calcula restando al número total de nacidos en el extranjero, los nacidos en los países de la UE-14: Alemania; Austria; Bélgica; Dinamarca; Finlandia; Francia; Reino Unido; Grecia; Irlanda; Italia; Luxemburgo; Países Bajos; Portugal; y Suecia.

Datos sociodemográficos (Censo 2011)	Sección censal 2807908076		AE-INMG 2807920	
	Valores absolutos	%	Valores absolutos	%
Población total	705		9.465	
Población nacida en el extranjero total	135	19,15	2.105	22,24
Población nacida en el extranjero (excepto UE-15)	130	18,44	2.030	21,45

	Sección	AE-INMG	Municipio	Comunidad Autónoma	España
INDICADOR DE INMIGRACIÓN (I-INMG)	18,44	21,45	14,86	14,60	9,99
INDICADORES BÁSICOS DE VULNERABILIDAD URBANA (IBVU) (4)					
IBVU Estudios (5)	13,28	10,84	7,65	7,69	10,92
IBVU Vivienda (6)	27,42	1,83	7,23	4,40	6,99
IBVU Paro (7)	13,24	23,32	21,47	23,12	29,64

(4) Además del Indicador de Inmigración (I-INMG) se ofrecen los valores de los 3 Indicadores Básicos de Vulnerabilidad Urbana (IBVU) para poder analizar la situación de cada sección censal y AE-INMG en relación con los valores de referencia de vulnerabilidad para estos 3 indicadores.

(5) IBVU Estudios: Porcentaje de población analfabeta y sin estudios de 16 años o más, sobre el total de población de 16 años o más. Valor de referencia de vulnerabilidad (2011): 16,38%.

(6) IBVU Vivienda: Porcentaje de viviendas familiares (principales, secundarias, vacías) en edificios en estado en estado ruinoso, malo o deficiente, sobre el total de viviendas familiares (principales, secundarias, vacías). Valor de referencia de vulnerabilidad (2011): 17,50 %.

(7) IBVU Paro: Porcentaje de la población de 16 años o más en situación de paro, respecto al total de población activa de 16 años o más. Valor de referencia de vulnerabilidad (2011): 42,33 %.

Definiciones

ÁREA ESTADÍSTICA CON CONCENTRACIONES SIGNIFICATIVAS DE POBLACIÓN INMIGRANTE (AE-INMG)

Agrupación de secciones censales colindantes y de cierta homogeneidad urbanística, de entre 3.500 y 15.000 habitantes en las que el valor de Indicador de Inmigración (I-INMG) del conjunto supera el valor establecido como referencia (20%).

INDICADOR DE INMIGRACIÓN (I-INMG)

Porcentaje de población nacida en países no pertenecientes a la UE-14, respecto a la población total. Se calcula restando al número total de nacidos en el extranjero, los nacidos en los países de la UE-14: Alemania; Austria; Bélgica; Dinamarca; Finlandia; Francia; Reino Unido; Grecia; Irlanda; Italia; Luxemburgo; Países Bajos; Portugal; y Suecia.

Síntesis Metodológica

El cuerpo de estudio del Catálogo de Barrios Vulnerables de 2011 sigue el criterio establecido en los Catálogos anteriores: centrándose en los municipios mayores de 50.000 habitantes y capitales de provincia. Los trabajos del Catálogo de 2011, siguen la misma metodología que los de 1991, 2001, y 2006, con la única particularidad de que sólo identifican las Áreas Estadísticas Vulnerables, sin realizar el análisis urbanístico detallado que permitía identificar a partir de ellas los Barrios Vulnerables. En el Catálogo de 2011 se han delimitado AE-INMG (Área Estadística con concentraciones significativas de población inmigrante) y AEV (Áreas Estadísticas Vulnerables según los 3 Indicadores Básicos de Vulnerabilidad Urbana: IBVU Estudios, IBVU Vivienda o IBVU Paro). Estas delimitaciones son independientes y pueden superponerse para su análisis en el Visor del Catálogo.

En el caso del Indicador de Inmigración (I-INMG), para el desarrollo del estudio de 2011 se ha partido del análisis de la evolución de los Barrios con concentraciones significativas de población inmigrante identificados previamente en el año 2006, viendo primero si seguían o no cumpliendo esta condición en el año 2011. Posteriormente, se han identificado las nuevas Áreas Estadísticas con concentraciones significativas de población inmigrante (AE-INMG) no coincidentes con Barrios identificados en el Catálogo de 2006, incluyendo también las ciudades que no contaban con Barrios de este tipo en el año 2006.

Una vez identificadas las secciones censales que en 2011 superan los umbrales de referencia del Indicador de Inmigración (I-INMG), se procede a agrupar estas secciones en Áreas Estadísticas con concentraciones significativas de población inmigrante (AE-INMG).

La metodología detallada completa puede consultarse en:

https://apps.fomento.gob.es/BarriosVulnerables/static/adjunto/Sintesis_metodologica_general_catalogo_bbvv.pdf

Datos sociodemográficos (Censo 2011)	Sección censal 2807908077		AE-INMG 2807920	
	Valores absolutos	%	Valores absolutos	%
Población total	990		9.465	
Población nacida en el extranjero total	190	19,19	2.105	22,24
Población nacida en el extranjero (excepto UE-15)	190	19,19	2.030	21,45

	Sección	AE-INMG	Municipio	Comunidad Autónoma	España
INDICADOR DE INMIGRACIÓN (I-INMG)	19,19	21,45	14,86	14,60	9,99
INDICADORES BÁSICOS DE VULNERABILIDAD URBANA (IBVU) (4)					
IBVU Estudios (5)	15,54	10,84	7,65	7,69	10,92
IBVU Vivienda (6)	0,00	1,83	7,23	4,40	6,99
IBVU Paro (7)	27,43	23,32	21,47	23,12	29,64

(4) Además del Indicador de Inmigración (I-INMG) se ofrecen los valores de los 3 Indicadores Básicos de Vulnerabilidad Urbana (IBVU) para poder analizar la situación de cada sección censal y AE-INMG en relación con los valores de referencia de vulnerabilidad para estos 3 indicadores.

(5) IBVU Estudios: Porcentaje de población analfabeta y sin estudios de 16 años o más, sobre el total de población de 16 años o más. Valor de referencia de vulnerabilidad (2011): 16,38%.

(6) IBVU Vivienda: Porcentaje de viviendas familiares (principales, secundarias, vacías) en edificios en estado en estado ruinoso, malo o deficiente, sobre el total de viviendas familiares (principales, secundarias, vacías). Valor de referencia de vulnerabilidad (2011): 17,50 %.

(7) IBVU Paro: Porcentaje de la población de 16 años o más en situación de paro, respecto al total de población activa de 16 años o más. Valor de referencia de vulnerabilidad (2011): 42,33 %.

Definiciones

ÁREA ESTADÍSTICA CON CONCENTRACIONES SIGNIFICATIVAS DE POBLACIÓN INMIGRANTE (AE-INMG)

Agrupación de secciones censales colindantes y de cierta homogeneidad urbanística, de entre 3.500 y 15.000 habitantes en las que el valor de Indicador de Inmigración (I-INMG) del conjunto supera el valor establecido como referencia (20%).

INDICADOR DE INMIGRACIÓN (I-INMG)

Porcentaje de población nacida en países no pertenecientes a la UE-14, respecto a la población total. Se calcula restando al número total de nacidos en el extranjero, los nacidos en los países de la UE-14: Alemania; Austria; Bélgica; Dinamarca; Finlandia; Francia; Reino Unido; Grecia; Irlanda; Italia; Luxemburgo; Países Bajos; Portugal; y Suecia.

Síntesis Metodológica

El cuerpo de estudio del Catálogo de Barrios Vulnerables de 2011 sigue el criterio establecido en los Catálogos anteriores: centrándose en los municipios mayores de 50.000 habitantes y capitales de provincia. Los trabajos del Catálogo de 2011, siguen la misma metodología que los de 1991, 2001, y 2006, con la única particularidad de que sólo identifican las Áreas Estadísticas Vulnerables, sin realizar el análisis urbanístico detallado que permitía identificar a partir de ellas los Barrios Vulnerables. En el Catálogo de 2011 se han delimitado AE-INMG (Área Estadística con concentraciones significativas de población inmigrante) y AEV (Áreas Estadísticas Vulnerables según los 3 Indicadores Básicos de Vulnerabilidad Urbana: IBVU Estudios, IBVU Vivienda o IBVU Paro). Estas delimitaciones son independientes y pueden superponerse para su análisis en el Visor del Catálogo.

En el caso del Indicador de Inmigración (I-INMG), para el desarrollo del estudio de 2011 se ha partido del análisis de la evolución de los Barrios con concentraciones significativas de población inmigrante identificados previamente en el año 2006, viendo primero si seguían o no cumpliendo esta condición en el año 2011. Posteriormente, se han identificado las nuevas Áreas Estadísticas con concentraciones significativas de población inmigrante (AE-INMG) no coincidentes con Barrios identificados en el Catálogo de 2006, incluyendo también las ciudades que no contaban con Barrios de este tipo en el año 2006.

Una vez identificadas las secciones censales que en 2011 superan los umbrales de referencia del Indicador de Inmigración (I-INMG), se procede a agrupar estas secciones en Áreas Estadísticas con concentraciones significativas de población inmigrante (AE-INMG).

La metodología detallada completa puede consultarse en:

https://apps.fomento.gob.es/BarriosVulnerables/static/adjunto/Sintesis_metodologica_general_catalogo_bbvv.pdf

Datos sociodemográficos (Censo 2011)	Sección censal 2807908078		AE-INMG 2807920	
	Valores absolutos	%	Valores absolutos	%
Población total	935		9.465	
Población nacida en el extranjero total	55	5,88	2.105	22,24
Población nacida en el extranjero (excepto UE-15)	0	0,00	2.030	21,45

	Sección	AE-INMG	Municipio	Comunidad Autónoma	España
INDICADOR DE INMIGRACIÓN (I-INMG)	0,00	21,45	14,86	14,60	9,99
INDICADORES BÁSICOS DE VULNERABILIDAD URBANA (IBVU) (4)					
IBVU Estudios (5)	9,52	10,84	7,65	7,69	10,92
IBVU Vivienda (6)	0,00	1,83	7,23	4,40	6,99
IBVU Paro (7)	26,32	23,32	21,47	23,12	29,64

(4) Además del Indicador de Inmigración (I-INMG) se ofrecen los valores de los 3 Indicadores Básicos de Vulnerabilidad Urbana (IBVU) para poder analizar la situación de cada sección censal y AE-INMG en relación con los valores de referencia de vulnerabilidad para estos 3 indicadores.

(5) IBVU Estudios: Porcentaje de población analfabeta y sin estudios de 16 años o más, sobre el total de población de 16 años o más. Valor de referencia de vulnerabilidad (2011): 16,38%.

(6) IBVU Vivienda: Porcentaje de viviendas familiares (principales, secundarias, vacías) en edificios en estado en estado ruinoso, malo o deficiente, sobre el total de viviendas familiares (principales, secundarias, vacías). Valor de referencia de vulnerabilidad (2011): 17,50 %.

(7) IBVU Paro: Porcentaje de la población de 16 años o más en situación de paro, respecto al total de población activa de 16 años o más. Valor de referencia de vulnerabilidad (2011): 42,33 %.

Definiciones

ÁREA ESTADÍSTICA CON CONCENTRACIONES SIGNIFICATIVAS DE POBLACIÓN INMIGRANTE (AE-INMG)

Agrupación de secciones censales colindantes y de cierta homogeneidad urbanística, de entre 3.500 y 15.000 habitantes en las que el valor de Indicador de Inmigración (I-INMG) del conjunto supera el valor establecido como referencia (20%).

INDICADOR DE INMIGRACIÓN (I-INMG)

Porcentaje de población nacida en países no pertenecientes a la UE-14, respecto a la población total. Se calcula restando al número total de nacidos en el extranjero, los nacidos en los países de la UE-14: Alemania; Austria; Bélgica; Dinamarca; Finlandia; Francia; Reino Unido; Grecia; Irlanda; Italia; Luxemburgo; Países Bajos; Portugal; y Suecia.

Síntesis Metodológica

El cuerpo de estudio del Catálogo de Barrios Vulnerables de 2011 sigue el criterio establecido en los Catálogos anteriores: centrándose en los municipios mayores de 50.000 habitantes y capitales de provincia. Los trabajos del Catálogo de 2011, siguen la misma metodología que los de 1991, 2001, y 2006, con la única particularidad de que sólo identifican las Áreas Estadísticas Vulnerables, sin realizar el análisis urbanístico detallado que permitía identificar a partir de ellas los Barrios Vulnerables. En el Catálogo de 2011 se han delimitado AE-INMG (Área Estadística con concentraciones significativas de población inmigrante) y AEV (Áreas Estadísticas Vulnerables según los 3 Indicadores Básicos de Vulnerabilidad Urbana: IBVU Estudios, IBVU Vivienda o IBVU Paro). Estas delimitaciones son independientes y pueden superponerse para su análisis en el Visor del Catálogo.

En el caso del Indicador de Inmigración (I-INMG), para el desarrollo del estudio de 2011 se ha partido del análisis de la evolución de los Barrios con concentraciones significativas de población inmigrante identificados previamente en el año 2006, viendo primero si seguían o no cumpliendo esta condición en el año 2011. Posteriormente, se han identificado las nuevas Áreas Estadísticas con concentraciones significativas de población inmigrante (AE-INMG) no coincidentes con Barrios identificados en el Catálogo de 2006, incluyendo también las ciudades que no contaban con Barrios de este tipo en el año 2006.

Una vez identificadas las secciones censales que en 2011 superan los umbrales de referencia del Indicador de Inmigración (I-INMG), se procede a agrupar estas secciones en Áreas Estadísticas con concentraciones significativas de población inmigrante (AE-INMG).

La metodología detallada completa puede consultarse en:

https://apps.fomento.gob.es/BarriosVulnerables/static/adjunto/Sintesis_metodologica_general_catalogo_bbvv.pdf

Datos sociodemográficos (Censo 2011)	Sección censal 2807908079		AE-INMG 2807920	
	Valores absolutos	%	Valores absolutos	%
Población total	920		9.465	
Población nacida en el extranjero total	95	10,33	2.105	22,24
Población nacida en el extranjero (excepto UE-15)	95	10,33	2.030	21,45

	Sección	AE-INMG	Municipio	Comunidad Autónoma	España
INDICADOR DE INMIGRACIÓN (I-INMG)	10,33	21,45	14,86	14,60	9,99
INDICADORES BÁSICOS DE VULNERABILIDAD URBANA (IBVU) (4)					
IBVU Estudios (5)	9,64	10,84	7,65	7,69	10,92
IBVU Vivienda (6)	0,00	1,83	7,23	4,40	6,99
IBVU Paro (7)	23,89	23,32	21,47	23,12	29,64

(4) Además del Indicador de Inmigración (I-INMG) se ofrecen los valores de los 3 Indicadores Básicos de Vulnerabilidad Urbana (IBVU) para poder analizar la situación de cada sección censal y AE-INMG en relación con los valores de referencia de vulnerabilidad para estos 3 indicadores.

(5) IBVU Estudios: Porcentaje de población analfabeta y sin estudios de 16 años o más, sobre el total de población de 16 años o más. Valor de referencia de vulnerabilidad (2011): 16,38%.

(6) IBVU Vivienda: Porcentaje de viviendas familiares (principales, secundarias, vacías) en edificios en estado en estado ruinoso, malo o deficiente, sobre el total de viviendas familiares (principales, secundarias, vacías). Valor de referencia de vulnerabilidad (2011): 17,50 %.

(7) IBVU Paro: Porcentaje de la población de 16 años o más en situación de paro, respecto al total de población activa de 16 años o más. Valor de referencia de vulnerabilidad (2011): 42,33 %.

Definiciones

ÁREA ESTADÍSTICA CON CONCENTRACIONES SIGNIFICATIVAS DE POBLACIÓN INMIGRANTE (AE-INMG)

Agrupación de secciones censales colindantes y de cierta homogeneidad urbanística, de entre 3.500 y 15.000 habitantes en las que el valor de Indicador de Inmigración (I-INMG) del conjunto supera el valor establecido como referencia (20%).

INDICADOR DE INMIGRACIÓN (I-INMG)

Porcentaje de población nacida en países no pertenecientes a la UE-14, respecto a la población total. Se calcula restando al número total de nacidos en el extranjero, los nacidos en los países de la UE-14: Alemania; Austria; Bélgica; Dinamarca; Finlandia; Francia; Reino Unido; Grecia; Irlanda; Italia; Luxemburgo; Países Bajos; Portugal; y Suecia.

Síntesis Metodológica

El cuerpo de estudio del Catálogo de Barrios Vulnerables de 2011 sigue el criterio establecido en los Catálogos anteriores: centrándose en los municipios mayores de 50.000 habitantes y capitales de provincia. Los trabajos del Catálogo de 2011, siguen la misma metodología que los de 1991, 2001, y 2006, con la única particularidad de que sólo identifican las Áreas Estadísticas Vulnerables, sin realizar el análisis urbanístico detallado que permitía identificar a partir de ellas los Barrios Vulnerables. En el Catálogo de 2011 se han delimitado AE-INMG (Área Estadística con concentraciones significativas de población inmigrante) y AEV (Áreas Estadísticas Vulnerables según los 3 Indicadores Básicos de Vulnerabilidad Urbana: IBVU Estudios, IBVU Vivienda o IBVU Paro). Estas delimitaciones son independientes y pueden superponerse para su análisis en el Visor del Catálogo.

En el caso del Indicador de Inmigración (I-INMG), para el desarrollo del estudio de 2011 se ha partido del análisis de la evolución de los Barrios con concentraciones significativas de población inmigrante identificados previamente en el año 2006, viendo primero si seguían o no cumpliendo esta condición en el año 2011. Posteriormente, se han identificado las nuevas Áreas Estadísticas con concentraciones significativas de población inmigrante (AE-INMG) no coincidentes con Barrios identificados en el Catálogo de 2006, incluyendo también las ciudades que no contaban con Barrios de este tipo en el año 2006.

Una vez identificadas las secciones censales que en 2011 superan los umbrales de referencia del Indicador de Inmigración (I-INMG), se procede a agrupar estas secciones en Áreas Estadísticas con concentraciones significativas de población inmigrante (AE-INMG).

La metodología detallada completa puede consultarse en:

https://apps.fomento.gob.es/BarriosVulnerables/static/adjunto/Sintesis_metodologica_general_catalogo_bbvv.pdf

Datos sociodemográficos (Censo 2011)	Sección censal 2807908080		AE-INMG 2807920	
	Valores absolutos	%	Valores absolutos	%
Población total	1.055		9.465	
Población nacida en el extranjero total	320	30,33	2.105	22,24
Población nacida en el extranjero (excepto UE-15)	320	30,33	2.030	21,45

	Sección	AE-INMG	Municipio	Comunidad Autónoma	España
INDICADOR DE INMIGRACIÓN (I-INMG)	30,33	21,45	14,86	14,60	9,99
INDICADORES BÁSICOS DE VULNERABILIDAD URBANA (IBVU) (4)					
IBVU Estudios (5)	9,60	10,84	7,65	7,69	10,92
IBVU Vivienda (6)	0,00	1,83	7,23	4,40	6,99
IBVU Paro (7)	11,76	23,32	21,47	23,12	29,64

(4) Además del Indicador de Inmigración (I-INMG) se ofrecen los valores de los 3 Indicadores Básicos de Vulnerabilidad Urbana (IBVU) para poder analizar la situación de cada sección censal y AE-INMG en relación con los valores de referencia de vulnerabilidad para estos 3 indicadores.

(5) IBVU Estudios: Porcentaje de población analfabeta y sin estudios de 16 años o más, sobre el total de población de 16 años o más. Valor de referencia de vulnerabilidad (2011): 16,38%.

(6) IBVU Vivienda: Porcentaje de viviendas familiares (principales, secundarias, vacías) en edificios en estado en estado ruinoso, malo o deficiente, sobre el total de viviendas familiares (principales, secundarias, vacías). Valor de referencia de vulnerabilidad (2011): 17,50 %.

(7) IBVU Paro: Porcentaje de la población de 16 años o más en situación de paro, respecto al total de población activa de 16 años o más. Valor de referencia de vulnerabilidad (2011): 42,33 %.

Definiciones

ÁREA ESTADÍSTICA CON CONCENTRACIONES SIGNIFICATIVAS DE POBLACIÓN INMIGRANTE (AE-INMG)

Agrupación de secciones censales colindantes y de cierta homogeneidad urbanística, de entre 3.500 y 15.000 habitantes en las que el valor de Indicador de Inmigración (I-INMG) del conjunto supera el valor establecido como referencia (20%).

INDICADOR DE INMIGRACIÓN (I-INMG)

Porcentaje de población nacida en países no pertenecientes a la UE-14, respecto a la población total. Se calcula restando al número total de nacidos en el extranjero, los nacidos en los países de la UE-14: Alemania; Austria; Bélgica; Dinamarca; Finlandia; Francia; Reino Unido; Grecia; Irlanda; Italia; Luxemburgo; Países Bajos; Portugal; y Suecia.

Síntesis Metodológica

El cuerpo de estudio del Catálogo de Barrios Vulnerables de 2011 sigue el criterio establecido en los Catálogos anteriores: centrándose en los municipios mayores de 50.000 habitantes y capitales de provincia. Los trabajos del Catálogo de 2011, siguen la misma metodología que los de 1991, 2001, y 2006, con la única particularidad de que sólo identifican las Áreas Estadísticas Vulnerables, sin realizar el análisis urbanístico detallado que permitía identificar a partir de ellas los Barrios Vulnerables. En el Catálogo de 2011 se han delimitado AE-INMG (Área Estadística con concentraciones significativas de población inmigrante) y AEV (Áreas Estadísticas Vulnerables según los 3 Indicadores Básicos de Vulnerabilidad Urbana: IBVU Estudios, IBVU Vivienda o IBVU Paro). Estas delimitaciones son independientes y pueden superponerse para su análisis en el Visor del Catálogo.

En el caso del Indicador de Inmigración (I-INMG), para el desarrollo del estudio de 2011 se ha partido del análisis de la evolución de los Barrios con concentraciones significativas de población inmigrante identificados previamente en el año 2006, viendo primero si seguían o no cumpliendo esta condición en el año 2011. Posteriormente, se han identificado las nuevas Áreas Estadísticas con concentraciones significativas de población inmigrante (AE-INMG) no coincidentes con Barrios identificados en el Catálogo de 2006, incluyendo también las ciudades que no contaban con Barrios de este tipo en el año 2006.

Una vez identificadas las secciones censales que en 2011 superan los umbrales de referencia del Indicador de Inmigración (I-INMG), se procede a agrupar estas secciones en Áreas Estadísticas con concentraciones significativas de población inmigrante (AE-INMG).

La metodología detallada completa puede consultarse en:

https://apps.fomento.gob.es/BarriosVulnerables/static/adjunto/Sintesis_metodologica_general_catalogo_bbvv.pdf

Datos sociodemográficos (Censo 2011)	Sección censal 2807908082		AE-INMG 2807920	
	Valores absolutos	%	Valores absolutos	%
Población total	950		9.465	
Población nacida en el extranjero total	155	16,32	2.105	22,24
Población nacida en el extranjero (excepto UE-15)	145	15,26	2.030	21,45

	Sección	AE-INMG	Municipio	Comunidad Autónoma	España
INDICADOR DE INMIGRACIÓN (I-INMG)	15,26	21,45	14,86	14,60	9,99
INDICADORES BÁSICOS DE VULNERABILIDAD URBANA (IBVU) (4)					
IBVU Estudios (5)	8,52	10,84	7,65	7,69	10,92
IBVU Vivienda (6)	0,00	1,83	7,23	4,40	6,99
IBVU Paro (7)	19,23	23,32	21,47	23,12	29,64

(4) Además del Indicador de Inmigración (I-INMG) se ofrecen los valores de los 3 Indicadores Básicos de Vulnerabilidad Urbana (IBVU) para poder analizar la situación de cada sección censal y AE-INMG en relación con los valores de referencia de vulnerabilidad para estos 3 indicadores.

(5) IBVU Estudios: Porcentaje de población analfabeta y sin estudios de 16 años o más, sobre el total de población de 16 años o más. Valor de referencia de vulnerabilidad (2011): 16,38%.

(6) IBVU Vivienda: Porcentaje de viviendas familiares (principales, secundarias, vacías) en edificios en estado en estado ruinoso, malo o deficiente, sobre el total de viviendas familiares (principales, secundarias, vacías). Valor de referencia de vulnerabilidad (2011): 17,50 %.

(7) IBVU Paro: Porcentaje de la población de 16 años o más en situación de paro, respecto al total de población activa de 16 años o más. Valor de referencia de vulnerabilidad (2011): 42,33 %.

Definiciones

ÁREA ESTADÍSTICA CON CONCENTRACIONES SIGNIFICATIVAS DE POBLACIÓN INMIGRANTE (AE-INMG)

Agrupación de secciones censales colindantes y de cierta homogeneidad urbanística, de entre 3.500 y 15.000 habitantes en las que el valor de Indicador de Inmigración (I-INMG) del conjunto supera el valor establecido como referencia (20%).

INDICADOR DE INMIGRACIÓN (I-INMG)

Porcentaje de población nacida en países no pertenecientes a la UE-14, respecto a la población total. Se calcula restando al número total de nacidos en el extranjero, los nacidos en los países de la UE-14: Alemania; Austria; Bélgica; Dinamarca; Finlandia; Francia; Reino Unido; Grecia; Irlanda; Italia; Luxemburgo; Países Bajos; Portugal; y Suecia.

Síntesis Metodológica

El cuerpo de estudio del Catálogo de Barrios Vulnerables de 2011 sigue el criterio establecido en los Catálogos anteriores: centrándose en los municipios mayores de 50.000 habitantes y capitales de provincia. Los trabajos del Catálogo de 2011, siguen la misma metodología que los de 1991, 2001, y 2006, con la única particularidad de que sólo identifican las Áreas Estadísticas Vulnerables, sin realizar el análisis urbanístico detallado que permitía identificar a partir de ellas los Barrios Vulnerables. En el Catálogo de 2011 se han delimitado AE-INMG (Área Estadística con concentraciones significativas de población inmigrante) y AEV (Áreas Estadísticas Vulnerables según los 3 Indicadores Básicos de Vulnerabilidad Urbana: IBVU Estudios, IBVU Vivienda o IBVU Paro). Estas delimitaciones son independientes y pueden superponerse para su análisis en el Visor del Catálogo.

En el caso del Indicador de Inmigración (I-INMG), para el desarrollo del estudio de 2011 se ha partido del análisis de la evolución de los Barrios con concentraciones significativas de población inmigrante identificados previamente en el año 2006, viendo primero si seguían o no cumpliendo esta condición en el año 2011. Posteriormente, se han identificado las nuevas Áreas Estadísticas con concentraciones significativas de población inmigrante (AE-INMG) no coincidentes con Barrios identificados en el Catálogo de 2006, incluyendo también las ciudades que no contaban con Barrios de este tipo en el año 2006.

Una vez identificadas las secciones censales que en 2011 superan los umbrales de referencia del Indicador de Inmigración (I-INMG), se procede a agrupar estas secciones en Áreas Estadísticas con concentraciones significativas de población inmigrante (AE-INMG).

La metodología detallada completa puede consultarse en:

https://apps.fomento.gob.es/BarriosVulnerables/static/adjunto/Sintesis_metodologica_general_catalogo_bbvv.pdf

Datos sociodemográficos (Censo 2011)	Sección censal 2807908083		AE-INMG 2807920	
	Valores absolutos	%	Valores absolutos	%
Población total	1.115		9.465	
Población nacida en el extranjero total	325	29,15	2.105	22,24
Población nacida en el extranjero (excepto UE-15)	315	28,25	2.030	21,45

	Sección	AE-INMG	Municipio	Comunidad Autónoma	España
INDICADOR DE INMIGRACIÓN (I-INMG)	28,25	21,45	14,86	14,60	9,99
INDICADORES BÁSICOS DE VULNERABILIDAD URBANA (IBVU) (4)					
IBVU Estudios (5)	6,70	10,84	7,65	7,69	10,92
IBVU Vivienda (6)	0,00	1,83	7,23	4,40	6,99
IBVU Paro (7)	35,66	23,32	21,47	23,12	29,64

(4) Además del Indicador de Inmigración (I-INMG) se ofrecen los valores de los 3 Indicadores Básicos de Vulnerabilidad Urbana (IBVU) para poder analizar la situación de cada sección censal y AE-INMG en relación con los valores de referencia de vulnerabilidad para estos 3 indicadores.

(5) IBVU Estudios: Porcentaje de población analfabeta y sin estudios de 16 años o más, sobre el total de población de 16 años o más. Valor de referencia de vulnerabilidad (2011): 16,38%.

(6) IBVU Vivienda: Porcentaje de viviendas familiares (principales, secundarias, vacías) en edificios en estado en estado ruinoso, malo o deficiente, sobre el total de viviendas familiares (principales, secundarias, vacías). Valor de referencia de vulnerabilidad (2011): 17,50 %.

(7) IBVU Paro: Porcentaje de la población de 16 años o más en situación de paro, respecto al total de población activa de 16 años o más. Valor de referencia de vulnerabilidad (2011): 42,33 %.

Definiciones

ÁREA ESTADÍSTICA CON CONCENTRACIONES SIGNIFICATIVAS DE POBLACIÓN INMIGRANTE (AE-INMG)

Agrupación de secciones censales colindantes y de cierta homogeneidad urbanística, de entre 3.500 y 15.000 habitantes en las que el valor de Indicador de Inmigración (I-INMG) del conjunto supera el valor establecido como referencia (20%).

INDICADOR DE INMIGRACIÓN (I-INMG)

Porcentaje de población nacida en países no pertenecientes a la UE-14, respecto a la población total. Se calcula restando al número total de nacidos en el extranjero, los nacidos en los países de la UE-14: Alemania; Austria; Bélgica; Dinamarca; Finlandia; Francia; Reino Unido; Grecia; Irlanda; Italia; Luxemburgo; Países Bajos; Portugal; y Suecia.

Síntesis Metodológica

El cuerpo de estudio del Catálogo de Barrios Vulnerables de 2011 sigue el criterio establecido en los Catálogos anteriores: centrándose en los municipios mayores de 50.000 habitantes y capitales de provincia. Los trabajos del Catálogo de 2011, siguen la misma metodología que los de 1991, 2001, y 2006, con la única particularidad de que sólo identifican las Áreas Estadísticas Vulnerables, sin realizar el análisis urbanístico detallado que permitía identificar a partir de ellas los Barrios Vulnerables. En el Catálogo de 2011 se han delimitado AE-INMG (Área Estadística con concentraciones significativas de población inmigrante) y AEV (Áreas Estadísticas Vulnerables según los 3 Indicadores Básicos de Vulnerabilidad Urbana: IBVU Estudios, IBVU Vivienda o IBVU Paro). Estas delimitaciones son independientes y pueden superponerse para su análisis en el Visor del Catálogo.

En el caso del Indicador de Inmigración (I-INMG), para el desarrollo del estudio de 2011 se ha partido del análisis de la evolución de los Barrios con concentraciones significativas de población inmigrante identificados previamente en el año 2006, viendo primero si seguían o no cumpliendo esta condición en el año 2011. Posteriormente, se han identificado las nuevas Áreas Estadísticas con concentraciones significativas de población inmigrante (AE-INMG) no coincidentes con Barrios identificados en el Catálogo de 2006, incluyendo también las ciudades que no contaban con Barrios de este tipo en el año 2006.

Una vez identificadas las secciones censales que en 2011 superan los umbrales de referencia del Indicador de Inmigración (I-INMG), se procede a agrupar estas secciones en Áreas Estadísticas con concentraciones significativas de población inmigrante (AE-INMG).

La metodología detallada completa puede consultarse en:

https://apps.fomento.gob.es/BarriosVulnerables/static/adjunto/Sintesis_metodologica_general_catalogo_bbvv.pdf

Datos sociodemográficos (Censo 2011)	Sección censal 2807908085		AE-INMG 2807920	
	Valores absolutos	%	Valores absolutos	%
Población total	1.115		9.465	
Población nacida en el extranjero total	405	36,32	2.105	22,24
Población nacida en el extranjero (excepto UE-15)	405	36,32	2.030	21,45

	Sección	AE-INMG	Municipio	Comunidad Autónoma	España
INDICADOR DE INMIGRACIÓN (I-INMG)	36,32	21,45	14,86	14,60	9,99
INDICADORES BÁSICOS DE VULNERABILIDAD URBANA (IBVU) (4)					
IBVU Estudios (5)	7,32	10,84	7,65	7,69	10,92
IBVU Vivienda (6)	0,00	1,83	7,23	4,40	6,99
IBVU Paro (7)	19,88	23,32	21,47	23,12	29,64

(4) Además del Indicador de Inmigración (I-INMG) se ofrecen los valores de los 3 Indicadores Básicos de Vulnerabilidad Urbana (IBVU) para poder analizar la situación de cada sección censal y AE-INMG en relación con los valores de referencia de vulnerabilidad para estos 3 indicadores.

(5) IBVU Estudios: Porcentaje de población analfabeta y sin estudios de 16 años o más, sobre el total de población de 16 años o más. Valor de referencia de vulnerabilidad (2011): 16,38%.

(6) IBVU Vivienda: Porcentaje de viviendas familiares (principales, secundarias, vacías) en edificios en estado en estado ruinoso, malo o deficiente, sobre el total de viviendas familiares (principales, secundarias, vacías). Valor de referencia de vulnerabilidad (2011): 17,50 %.

(7) IBVU Paro: Porcentaje de la población de 16 años o más en situación de paro, respecto al total de población activa de 16 años o más. Valor de referencia de vulnerabilidad (2011): 42,33 %.

Definiciones

ÁREA ESTADÍSTICA CON CONCENTRACIONES SIGNIFICATIVAS DE POBLACIÓN INMIGRANTE (AE-INMG)

Agrupación de secciones censales colindantes y de cierta homogeneidad urbanística, de entre 3.500 y 15.000 habitantes en las que el valor de Indicador de Inmigración (I-INMG) del conjunto supera el valor establecido como referencia (20%).

INDICADOR DE INMIGRACIÓN (I-INMG)

Porcentaje de población nacida en países no pertenecientes a la UE-14, respecto a la población total. Se calcula restando al número total de nacidos en el extranjero, los nacidos en los países de la UE-14: Alemania; Austria; Bélgica; Dinamarca; Finlandia; Francia; Reino Unido; Grecia; Irlanda; Italia; Luxemburgo; Países Bajos; Portugal; y Suecia.

Síntesis Metodológica

El cuerpo de estudio del Catálogo de Barrios Vulnerables de 2011 sigue el criterio establecido en los Catálogos anteriores: centrándose en los municipios mayores de 50.000 habitantes y capitales de provincia. Los trabajos del Catálogo de 2011, siguen la misma metodología que los de 1991, 2001, y 2006, con la única particularidad de que sólo identifican las Áreas Estadísticas Vulnerables, sin realizar el análisis urbanístico detallado que permitía identificar a partir de ellas los Barrios Vulnerables. En el Catálogo de 2011 se han delimitado AE-INMG (Área Estadística con concentraciones significativas de población inmigrante) y AEV (Áreas Estadísticas Vulnerables según los 3 Indicadores Básicos de Vulnerabilidad Urbana: IBVU Estudios, IBVU Vivienda o IBVU Paro). Estas delimitaciones son independientes y pueden superponerse para su análisis en el Visor del Catálogo.

En el caso del Indicador de Inmigración (I-INMG), para el desarrollo del estudio de 2011 se ha partido del análisis de la evolución de los Barrios con concentraciones significativas de población inmigrante identificados previamente en el año 2006, viendo primero si seguían o no cumpliendo esta condición en el año 2011. Posteriormente, se han identificado las nuevas Áreas Estadísticas con concentraciones significativas de población inmigrante (AE-INMG) no coincidentes con Barrios identificados en el Catálogo de 2006, incluyendo también las ciudades que no contaban con Barrios de este tipo en el año 2006.

Una vez identificadas las secciones censales que en 2011 superan los umbrales de referencia del Indicador de Inmigración (I-INMG), se procede a agrupar estas secciones en Áreas Estadísticas con concentraciones significativas de población inmigrante (AE-INMG).

La metodología detallada completa puede consultarse en:

https://apps.fomento.gob.es/BarriosVulnerables/static/adjunto/Sintesis_metodologica_general_catalogo_bbvv.pdf

Datos sociodemográficos (Censo 2011)	Sección censal 2807908089		AE-INMG 2807920	
	Valores absolutos	%	Valores absolutos	%
Población total	685		9.465	
Población nacida en el extranjero total	170	24,82	2.105	22,24
Población nacida en el extranjero (excepto UE-15)	175	25,55	2.030	21,45

	Sección	AE-INMG	Municipio	Comunidad Autónoma	España
INDICADOR DE INMIGRACIÓN (I-INMG)	25,55	21,45	14,86	14,60	9,99
INDICADORES BÁSICOS DE VULNERABILIDAD URBANA (IBVU) (4)					
IBVU Estudios (5)	12,98	10,84	7,65	7,69	10,92
IBVU Vivienda (6)	0,00	1,83	7,23	4,40	6,99
IBVU Paro (7)	11,90	23,32	21,47	23,12	29,64

(4) Además del Indicador de Inmigración (I-INMG) se ofrecen los valores de los 3 Indicadores Básicos de Vulnerabilidad Urbana (IBVU) para poder analizar la situación de cada sección censal y AE-INMG en relación con los valores de referencia de vulnerabilidad para estos 3 indicadores.

(5) IBVU Estudios: Porcentaje de población analfabeta y sin estudios de 16 años o más, sobre el total de población de 16 años o más. Valor de referencia de vulnerabilidad (2011): 16,38%.

(6) IBVU Vivienda: Porcentaje de viviendas familiares (principales, secundarias, vacías) en edificios en estado en estado ruinoso, malo o deficiente, sobre el total de viviendas familiares (principales, secundarias, vacías). Valor de referencia de vulnerabilidad (2011): 17,50 %.

(7) IBVU Paro: Porcentaje de la población de 16 años o más en situación de paro, respecto al total de población activa de 16 años o más. Valor de referencia de vulnerabilidad (2011): 42,33 %.

Definiciones

ÁREA ESTADÍSTICA CON CONCENTRACIONES SIGNIFICATIVAS DE POBLACIÓN INMIGRANTE (AE-INMG)

Agrupación de secciones censales colindantes y de cierta homogeneidad urbanística, de entre 3.500 y 15.000 habitantes en las que el valor de Indicador de Inmigración (I-INMG) del conjunto supera el valor establecido como referencia (20%).

INDICADOR DE INMIGRACIÓN (I-INMG)

Porcentaje de población nacida en países no pertenecientes a la UE-14, respecto a la población total. Se calcula restando al número total de nacidos en el extranjero, los nacidos en los países de la UE-14: Alemania; Austria; Bélgica; Dinamarca; Finlandia; Francia; Reino Unido; Grecia; Irlanda; Italia; Luxemburgo; Países Bajos; Portugal; y Suecia.

Síntesis Metodológica

El cuerpo de estudio del Catálogo de Barrios Vulnerables de 2011 sigue el criterio establecido en los Catálogos anteriores: centrándose en los municipios mayores de 50.000 habitantes y capitales de provincia. Los trabajos del Catálogo de 2011, siguen la misma metodología que los de 1991, 2001, y 2006, con la única particularidad de que sólo identifican las Áreas Estadísticas Vulnerables, sin realizar el análisis urbanístico detallado que permitía identificar a partir de ellas los Barrios Vulnerables. En el Catálogo de 2011 se han delimitado AE-INMG (Área Estadística con concentraciones significativas de población inmigrante) y AEV (Áreas Estadísticas Vulnerables según los 3 Indicadores Básicos de Vulnerabilidad Urbana: IBVU Estudios, IBVU Vivienda o IBVU Paro). Estas delimitaciones son independientes y pueden superponerse para su análisis en el Visor del Catálogo.

En el caso del Indicador de Inmigración (I-INMG), para el desarrollo del estudio de 2011 se ha partido del análisis de la evolución de los Barrios con concentraciones significativas de población inmigrante identificados previamente en el año 2006, viendo primero si seguían o no cumpliendo esta condición en el año 2011. Posteriormente, se han identificado las nuevas Áreas Estadísticas con concentraciones significativas de población inmigrante (AE-INMG) no coincidentes con Barrios identificados en el Catálogo de 2006, incluyendo también las ciudades que no contaban con Barrios de este tipo en el año 2006.

Una vez identificadas las secciones censales que en 2011 superan los umbrales de referencia del Indicador de Inmigración (I-INMG), se procede a agrupar estas secciones en Áreas Estadísticas con concentraciones significativas de población inmigrante (AE-INMG).

La metodología detallada completa puede consultarse en:

https://apps.fomento.gob.es/BarriosVulnerables/static/adjunto/Sintesis_metodologica_general_catalogo_bbvv.pdf

Datos sociodemográficos (Censo 2011)	Sección censal 2807908092		AE-INMG 2807920	
	Valores absolutos	%	Valores absolutos	%
Población total	995		9.465	
Población nacida en el extranjero total	255	25,63	2.105	22,24
Población nacida en el extranjero (excepto UE-15)	255	25,63	2.030	21,45

	Sección	AE-INMG	Municipio	Comunidad Autónoma	España
INDICADOR DE INMIGRACIÓN (I-INMG)	25,63	21,45	14,86	14,60	9,99
INDICADORES BÁSICOS DE VULNERABILIDAD URBANA (IBVU) (4)					
IBVU Estudios (5)	17,47	10,84	7,65	7,69	10,92
IBVU Vivienda (6)	0,00	1,83	7,23	4,40	6,99
IBVU Paro (7)	44,44	23,32	21,47	23,12	29,64

(4) Además del Indicador de Inmigración (I-INMG) se ofrecen los valores de los 3 Indicadores Básicos de Vulnerabilidad Urbana (IBVU) para poder analizar la situación de cada sección censal y AE-INMG en relación con los valores de referencia de vulnerabilidad para estos 3 indicadores.

(5) IBVU Estudios: Porcentaje de población analfabeta y sin estudios de 16 años o más, sobre el total de población de 16 años o más. Valor de referencia de vulnerabilidad (2011): 16,38%.

(6) IBVU Vivienda: Porcentaje de viviendas familiares (principales, secundarias, vacías) en edificios en estado en estado ruinoso, malo o deficiente, sobre el total de viviendas familiares (principales, secundarias, vacías). Valor de referencia de vulnerabilidad (2011): 17,50 %.

(7) IBVU Paro: Porcentaje de la población de 16 años o más en situación de paro, respecto al total de población activa de 16 años o más. Valor de referencia de vulnerabilidad (2011): 42,33 %.

Definiciones

ÁREA ESTADÍSTICA CON CONCENTRACIONES SIGNIFICATIVAS DE POBLACIÓN INMIGRANTE (AE-INMG)

Agrupación de secciones censales colindantes y de cierta homogeneidad urbanística, de entre 3.500 y 15.000 habitantes en las que el valor de Indicador de Inmigración (I-INMG) del conjunto supera el valor establecido como referencia (20%).

INDICADOR DE INMIGRACIÓN (I-INMG)

Porcentaje de población nacida en países no pertenecientes a la UE-14, respecto a la población total. Se calcula restando al número total de nacidos en el extranjero, los nacidos en los países de la UE-14: Alemania; Austria; Bélgica; Dinamarca; Finlandia; Francia; Reino Unido; Grecia; Irlanda; Italia; Luxemburgo; Países Bajos; Portugal; y Suecia.

Síntesis Metodológica

El cuerpo de estudio del Catálogo de Barrios Vulnerables de 2011 sigue el criterio establecido en los Catálogos anteriores: centrándose en los municipios mayores de 50.000 habitantes y capitales de provincia. Los trabajos del Catálogo de 2011, siguen la misma metodología que los de 1991, 2001, y 2006, con la única particularidad de que sólo identifican las Áreas Estadísticas Vulnerables, sin realizar el análisis urbanístico detallado que permitía identificar a partir de ellas los Barrios Vulnerables. En el Catálogo de 2011 se han delimitado AE-INMG (Área Estadística con concentraciones significativas de población inmigrante) y AEV (Áreas Estadísticas Vulnerables según los 3 Indicadores Básicos de Vulnerabilidad Urbana: IBVU Estudios, IBVU Vivienda o IBVU Paro). Estas delimitaciones son independientes y pueden superponerse para su análisis en el Visor del Catálogo.

En el caso del Indicador de Inmigración (I-INMG), para el desarrollo del estudio de 2011 se ha partido del análisis de la evolución de los Barrios con concentraciones significativas de población inmigrante identificados previamente en el año 2006, viendo primero si seguían o no cumpliendo esta condición en el año 2011. Posteriormente, se han identificado las nuevas Áreas Estadísticas con concentraciones significativas de población inmigrante (AE-INMG) no coincidentes con Barrios identificados en el Catálogo de 2006, incluyendo también las ciudades que no contaban con Barrios de este tipo en el año 2006.

Una vez identificadas las secciones censales que en 2011 superan los umbrales de referencia del Indicador de Inmigración (I-INMG), se procede a agrupar estas secciones en Áreas Estadísticas con concentraciones significativas de población inmigrante (AE-INMG).

La metodología detallada completa puede consultarse en:

https://apps.fomento.gob.es/BarriosVulnerables/static/adjunto/Sintesis_metodologica_general_catalogo_bbvv.pdf

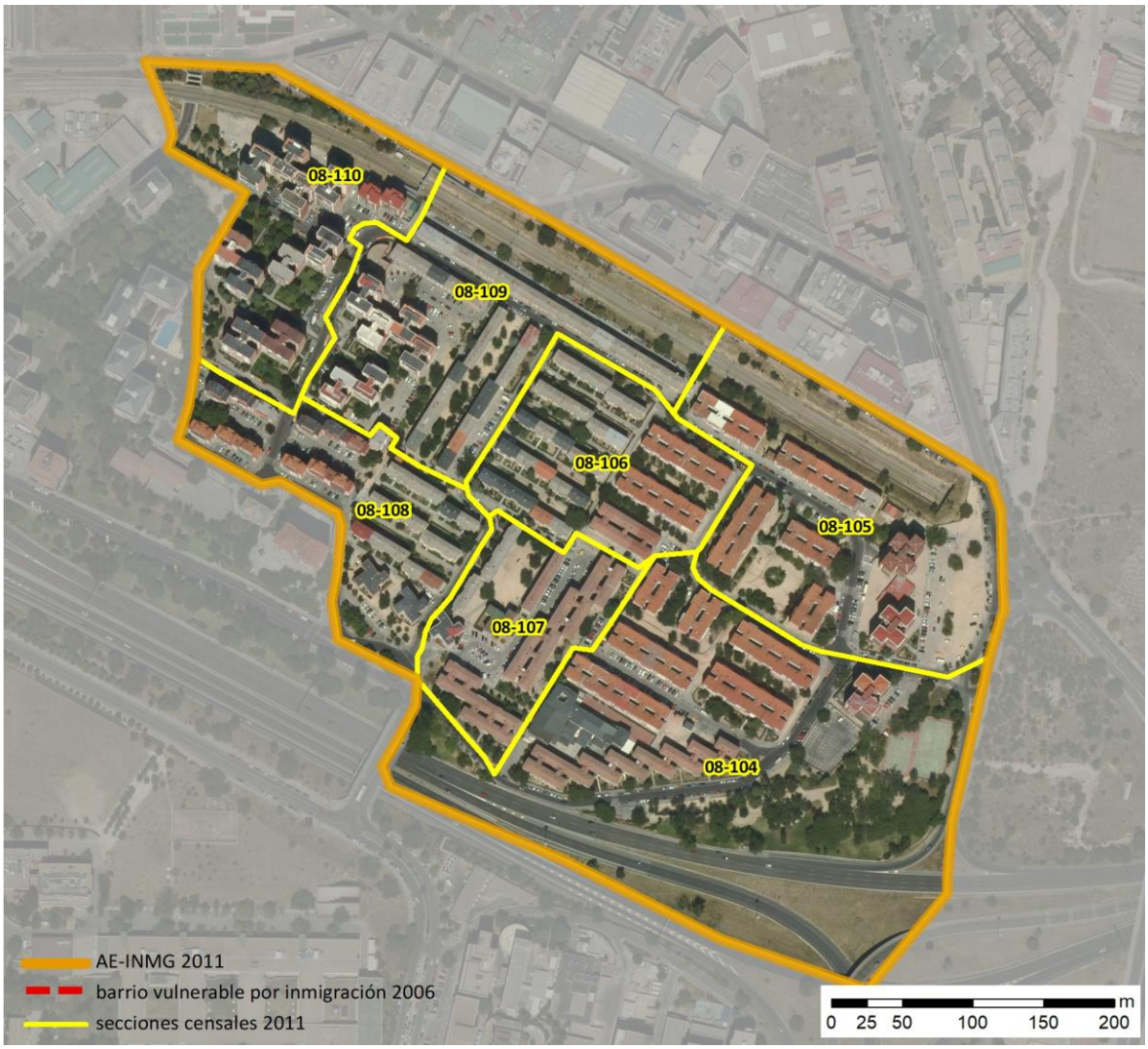

Localización en detalle del AE-INMG

Datos básicos del AE-INMG (1)

Población total	6.565
Población nacida en el extranjero total	1.485
Población nacida en el extranjero (excepto UE-15)	1.400
Densidad población (hab/Km²)	29.240,16
Superficie (ha)	22,45
Nº de secciones censales	7

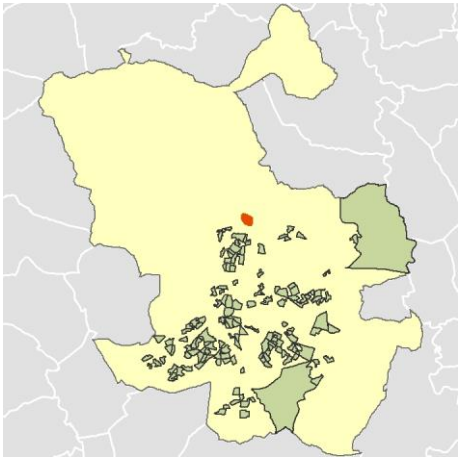

Localización del AE-INMG dentro del término municipal

	Valor del AE-INMG	Valor de referencia (2)
INDICADOR DE INMIGRACIÓN (I-INMG) (3)	**21,33 %**	20,00%

(1) Área Estadística con concentraciones significativas de población inmigrante (AE-INMG)

(2) Valor que se ha tomado como referencia para este estudio

(3) Indicador de Inmigración: (I-INMG): Porcentaje de población nacida en países no pertenecientes a la UE-14, respecto a la población total. Se calcula restando al número total de nacidos en el extranjero, los nacidos en los países de la UE-14: Alemania; Austria; Bélgica; Dinamarca; Finlandia; Francia; Reino Unido; Grecia; Irlanda; Italia; Luxemburgo; Países Bajos; Portugal; y Suecia.

Datos sociodemográficos (Censo 2011)	Sección censal 2807908104		AE-INMG 2807921	
	Valores absolutos	%	Valores absolutos	%
Población total	1.680		6.565	
Población nacida en el extranjero total	410	24,40	1.485	22,62
Población nacida en el extranjero (excepto UE-15)	410	24,40	1.400	21,33

	Sección	AE-INMG	Municipio	Comunidad Autónoma	España
INDICADOR DE INMIGRACIÓN (I-INMG)	24,40	21,33	14,86	14,60	9,99
INDICADORES BÁSICOS DE VULNERABILIDAD URBANA (IBVU) (4)					
IBVU Estudios (5)	5,86	10,24	7,65	7,69	10,92
IBVU Vivienda (6)	37,68	10,26	7,23	4,40	6,99
IBVU Paro (7)	21,59	25,36	21,47	23,12	29,64

(4) Además del Indicador de Inmigración (I-INMG) se ofrecen los valores de los 3 Indicadores Básicos de Vulnerabilidad Urbana (IBVU) para poder analizar la situación de cada sección censal y AE-INMG en relación con los valores de referencia de vulnerabilidad para estos 3 indicadores.

(5) IBVU Estudios: Porcentaje de población analfabeta y sin estudios de 16 años o más, sobre el total de población de 16 años o más. Valor de referencia de vulnerabilidad (2011): 16,38%.

(6) IBVU Vivienda: Porcentaje de viviendas familiares (principales, secundarias, vacías) en edificios en estado en estado ruinoso, malo o deficiente, sobre el total de viviendas familiares (principales, secundarias, vacías). Valor de referencia de vulnerabilidad (2011): 17,50 %.

(7) IBVU Paro: Porcentaje de la población de 16 años o más en situación de paro, respecto al total de población activa de 16 años o más. Valor de referencia de vulnerabilidad (2011): 42,33 %.

Definiciones

ÁREA ESTADÍSTICA CON CONCENTRACIONES SIGNIFICATIVAS DE POBLACIÓN INMIGRANTE (AE-INMG)

Agrupación de secciones censales colindantes y de cierta homogeneidad urbanística, de entre 3.500 y 15.000 habitantes en las que el valor de Indicador de Inmigración (I-INMG) del conjunto supera el valor establecido como referencia (20%).

INDICADOR DE INMIGRACIÓN (I-INMG)

Porcentaje de población nacida en países no pertenecientes a la UE-14, respecto a la población total. Se calcula restando al número total de nacidos en el extranjero, los nacidos en los países de la UE-14: Alemania; Austria; Bélgica; Dinamarca; Finlandia; Francia; Reino Unido; Grecia; Irlanda; Italia; Luxemburgo; Países Bajos; Portugal; y Suecia.

Síntesis Metodológica

El cuerpo de estudio del Catálogo de Barrios Vulnerables de 2011 sigue el criterio establecido en los Catálogos anteriores: centrándose en los municipios mayores de 50.000 habitantes y capitales de provincia. Los trabajos del Catálogo de 2011, siguen la misma metodología que los de 1991, 2001, y 2006, con la única particularidad de que sólo identifican las Áreas Estadísticas Vulnerables, sin realizar el análisis urbanístico detallado que permitía identificar a partir de ellas los Barrios Vulnerables. En el Catálogo de 2011 se han delimitado AE-INMG (Área Estadística con concentraciones significativas de población inmigrante) y AEV (Áreas Estadísticas Vulnerables según los 3 Indicadores Básicos de Vulnerabilidad Urbana: IBVU Estudios, IBVU Vivienda o IBVU Paro). Estas delimitaciones son independientes y pueden superponerse para su análisis en el Visor del Catálogo.

En el caso del Indicador de Inmigración (I-INMG), para el desarrollo del estudio de 2011 se ha partido del análisis de la evolución de los Barrios con concentraciones significativas de población inmigrante identificados previamente en el año 2006, viendo primero si seguían o no cumpliendo esta condición en el año 2011. Posteriormente, se han identificado las nuevas Áreas Estadísticas con concentraciones significativas de población inmigrante (AE-INMG) no coincidentes con Barrios identificados en el Catálogo de 2006, incluyendo también las ciudades que no contaban con Barrios de este tipo en el año 2006.

Una vez identificadas las secciones censales que en 2011 superan los umbrales de referencia del Indicador de Inmigración (I-INMG), se procede a agrupar estas secciones en Áreas Estadísticas con concentraciones significativas de población inmigrante (AE-INMG).

La metodología detallada completa puede consultarse en:

https://apps.fomento.gob.es/BarriosVulnerables/static/adjunto/Sintesis_metodologica_general_catalogo_bbvv.pdf

Datos sociodemográficos (Censo 2011)	Sección censal 2807908105		AE-INMG 2807921	
	Valores absolutos	%	Valores absolutos	%
Población total	705		6.565	
Población nacida en el extranjero total	155	21,99	1.485	22,62
Población nacida en el extranjero (excepto UE-15)	145	20,57	1.400	21,33

	Sección	AE-INMG	Municipio	Comunidad Autónoma	España
INDICADOR DE INMIGRACIÓN (I-INMG)	20,57	21,33	14,86	14,60	9,99
INDICADORES BÁSICOS DE VULNERABILIDAD URBANA (IBVU) (4)					
IBVU Estudios (5)	5,65	10,24	7,65	7,69	10,92
IBVU Vivienda (6)	0,00	10,26	7,23	4,40	6,99
IBVU Paro (7)	27,03	25,36	21,47	23,12	29,64

(4) Además del Indicador de Inmigración (I-INMG) se ofrecen los valores de los 3 Indicadores Básicos de Vulnerabilidad Urbana (IBVU) para poder analizar la situación de cada sección censal y AE-INMG en relación con los valores de referencia de vulnerabilidad para estos 3 indicadores.

(5) IBVU Estudios: Porcentaje de población analfabeta y sin estudios de 16 años o más, sobre el total de población de 16 años o más. Valor de referencia de vulnerabilidad (2011): 16,38%.

(6) IBVU Vivienda: Porcentaje de viviendas familiares (principales, secundarias, vacías) en edificios en estado en estado ruinoso, malo o deficiente, sobre el total de viviendas familiares (principales, secundarias, vacías). Valor de referencia de vulnerabilidad (2011): 17,50 %.

(7) IBVU Paro: Porcentaje de la población de 16 años o más en situación de paro, respecto al total de población activa de 16 años o más. Valor de referencia de vulnerabilidad (2011): 42,33 %.

Definiciones

ÁREA ESTADÍSTICA CON CONCENTRACIONES SIGNIFICATIVAS DE POBLACIÓN INMIGRANTE (AE-INMG)

Agrupación de secciones censales colindantes y de cierta homogeneidad urbanística, de entre 3.500 y 15.000 habitantes en las que el valor de Indicador de Inmigración (I-INMG) del conjunto supera el valor establecido como referencia (20%).

INDICADOR DE INMIGRACIÓN (I-INMG)

Porcentaje de población nacida en países no pertenecientes a la UE-14, respecto a la población total. Se calcula restando al número total de nacidos en el extranjero, los nacidos en los países de la UE-14: Alemania; Austria; Bélgica; Dinamarca; Finlandia; Francia; Reino Unido; Grecia; Irlanda; Italia; Luxemburgo; Países Bajos; Portugal; y Suecia.

Síntesis Metodológica

El cuerpo de estudio del Catálogo de Barrios Vulnerables de 2011 sigue el criterio establecido en los Catálogos anteriores: centrándose en los municipios mayores de 50.000 habitantes y capitales de provincia. Los trabajos del Catálogo de 2011, siguen la misma metodología que los de 1991, 2001, y 2006, con la única particularidad de que sólo identifican las Áreas Estadísticas Vulnerables, sin realizar el análisis urbanístico detallado que permitía identificar a partir de ellas los Barrios Vulnerables. En el Catálogo de 2011 se han delimitado AE-INMG (Área Estadística con concentraciones significativas de población inmigrante) y AEV (Áreas Estadísticas Vulnerables según los 3 Indicadores Básicos de Vulnerabilidad Urbana: IBVU Estudios, IBVU Vivienda o IBVU Paro). Estas delimitaciones son independientes y pueden superponerse para su análisis en el Visor del Catálogo.

En el caso del Indicador de Inmigración (I-INMG), para el desarrollo del estudio de 2011 se ha partido del análisis de la evolución de los Barrios con concentraciones significativas de población inmigrante identificados previamente en el año 2006, viendo primero si seguían o no cumpliendo esta condición en el año 2011. Posteriormente, se han identificado las nuevas Áreas Estadísticas con concentraciones significativas de población inmigrante (AE-INMG) no coincidentes con Barrios identificados en el Catálogo de 2006, incluyendo también las ciudades que no contaban con Barrios de este tipo en el año 2006.

Una vez identificadas las secciones censales que en 2011 superan los umbrales de referencia del Indicador de Inmigración (I-INMG), se procede a agrupar estas secciones en Áreas Estadísticas con concentraciones significativas de población inmigrante (AE-INMG).

La metodología detallada completa puede consultarse en:

https://apps.fomento.gob.es/BarriosVulnerables/static/adjunto/Sintesis_metodologica_general_catalogo_bbvv.pdf

Datos sociodemográficos (Censo 2011)	Sección censal 2807908106		AE-INMG 2807921	
	Valores absolutos	%	Valores absolutos	%
Población total	755		6.565	
Población nacida en el extranjero total	315	41,72	1.485	22,62
Población nacida en el extranjero (excepto UE-15)	290	38,41	1.400	21,33

	Sección	AE-INMG	Municipio	Comunidad Autónoma	España
INDICADOR DE INMIGRACIÓN (I-INMG)	38,41	21,33	14,86	14,60	9,99
INDICADORES BÁSICOS DE VULNERABILIDAD URBANA (IBVU) (4)					
IBVU Estudios (5)	14,63	10,24	7,65	7,69	10,92
IBVU Vivienda (6)	0,00	10,26	7,23	4,40	6,99
IBVU Paro (7)	29,76	25,36	21,47	23,12	29,64

(4) Además del Indicador de Inmigración (I-INMG) se ofrecen los valores de los 3 Indicadores Básicos de Vulnerabilidad Urbana (IBVU) para poder analizar la situación de cada sección censal y AE-INMG en relación con los valores de referencia de vulnerabilidad para estos 3 indicadores.

(5) IBVU Estudios: Porcentaje de población analfabeta y sin estudios de 16 años o más, sobre el total de población de 16 años o más. Valor de referencia de vulnerabilidad (2011): 16,38%.

(6) IBVU Vivienda: Porcentaje de viviendas familiares (principales, secundarias, vacías) en edificios en estado en estado ruinoso, malo o deficiente, sobre el total de viviendas familiares (principales, secundarias, vacías). Valor de referencia de vulnerabilidad (2011): 17,50 %.

(7) IBVU Paro: Porcentaje de la población de 16 años o más en situación de paro, respecto al total de población activa de 16 años o más. Valor de referencia de vulnerabilidad (2011): 42,33 %.

Definiciones

ÁREA ESTADÍSTICA CON CONCENTRACIONES SIGNIFICATIVAS DE POBLACIÓN INMIGRANTE (AE-INMG)

Agrupación de secciones censales colindantes y de cierta homogeneidad urbanística, de entre 3.500 y 15.000 habitantes en las que el valor de Indicador de Inmigración (I-INMG) del conjunto supera el valor establecido como referencia (20%).

INDICADOR DE INMIGRACIÓN (I-INMG)

Porcentaje de población nacida en países no pertenecientes a la UE-14, respecto a la población total. Se calcula restando al número total de nacidos en el extranjero, los nacidos en los países de la UE-14: Alemania; Austria; Bélgica; Dinamarca; Finlandia; Francia; Reino Unido; Grecia; Irlanda; Italia; Luxemburgo; Países Bajos; Portugal; y Suecia.

Síntesis Metodológica

El cuerpo de estudio del Catálogo de Barrios Vulnerables de 2011 sigue el criterio establecido en los Catálogos anteriores: centrándose en los municipios mayores de 50.000 habitantes y capitales de provincia. Los trabajos del Catálogo de 2011, siguen la misma metodología que los de 1991, 2001, y 2006, con la única particularidad de que sólo identifican las Áreas Estadísticas Vulnerables, sin realizar el análisis urbanístico detallado que permitía identificar a partir de ellas los Barrios Vulnerables. En el Catálogo de 2011 se han delimitado AE-INMG (Área Estadística con concentraciones significativas de población inmigrante) y AEV (Áreas Estadísticas Vulnerables según los 3 Indicadores Básicos de Vulnerabilidad Urbana: IBVU Estudios, IBVU Vivienda o IBVU Paro). Estas delimitaciones son independientes y pueden superponerse para su análisis en el Visor del Catálogo.

En el caso del Indicador de Inmigración (I-INMG), para el desarrollo del estudio de 2011 se ha partido del análisis de la evolución de los Barrios con concentraciones significativas de población inmigrante identificados previamente en el año 2006, viendo primero si seguían o no cumpliendo esta condición en el año 2011. Posteriormente, se han identificado las nuevas Áreas Estadísticas con concentraciones significativas de población inmigrante (AE-INMG) no coincidentes con Barrios identificados en el Catálogo de 2006, incluyendo también las ciudades que no contaban con Barrios de este tipo en el año 2006.

Una vez identificadas las secciones censales que en 2011 superan los umbrales de referencia del Indicador de Inmigración (I-INMG), se procede a agrupar estas secciones en Áreas Estadísticas con concentraciones significativas de población inmigrante (AE-INMG).

La metodología detallada completa puede consultarse en:

https://apps.fomento.gob.es/BarriosVulnerables/static/adjunto/Sintesis_metodologica_general_catalogo_bbvv.pdf

Datos sociodemográficos (Censo 2011)	Sección censal 2807908107		AE-INMG 2807921	
	Valores absolutos	%	Valores absolutos	%
Población total	570		6.565	
Población nacida en el extranjero total	50	8,77	1.485	22,62
Población nacida en el extranjero (excepto UE-15)	0	0,00	1.400	21,33

	Sección	AE-INMG	Municipio	Comunidad Autónoma	España
INDICADOR DE INMIGRACIÓN (I-INMG)	0,00	21,33	14,86	14,60	9,99
INDICADORES BÁSICOS DE VULNERABILIDAD URBANA (IBVU) (4)					
IBVU Estudios (5)	13,27	10,24	7,65	7,69	10,92
IBVU Vivienda (6)	0,00	10,26	7,23	4,40	6,99
IBVU Paro (7)	24,19	25,36	21,47	23,12	29,64

(4) Además del Indicador de Inmigración (I-INMG) se ofrecen los valores de los 3 Indicadores Básicos de Vulnerabilidad Urbana (IBVU) para poder analizar la situación de cada sección censal y AE-INMG en relación con los valores de referencia de vulnerabilidad para estos 3 indicadores.

(5) IBVU Estudios: Porcentaje de población analfabeta y sin estudios de 16 años o más, sobre el total de población de 16 años o más. Valor de referencia de vulnerabilidad (2011): 16,38%.

(6) IBVU Vivienda: Porcentaje de viviendas familiares (principales, secundarias, vacías) en edificios en estado en estado ruinoso, malo o deficiente, sobre el total de viviendas familiares (principales, secundarias, vacías). Valor de referencia de vulnerabilidad (2011): 17,50 %.

(7) IBVU Paro: Porcentaje de la población de 16 años o más en situación de paro, respecto al total de población activa de 16 años o más. Valor de referencia de vulnerabilidad (2011): 42,33 %.

Definiciones

ÁREA ESTADÍSTICA CON CONCENTRACIONES SIGNIFICATIVAS DE POBLACIÓN INMIGRANTE (AE-INMG)

Agrupación de secciones censales colindantes y de cierta homogeneidad urbanística, de entre 3.500 y 15.000 habitantes en las que el valor de Indicador de Inmigración (I-INMG) del conjunto supera el valor establecido como referencia (20%).

INDICADOR DE INMIGRACIÓN (I-INMG)

Porcentaje de población nacida en países no pertenecientes a la UE-14, respecto a la población total. Se calcula restando al número total de nacidos en el extranjero, los nacidos en los países de la UE-14: Alemania; Austria; Bélgica; Dinamarca; Finlandia; Francia; Reino Unido; Grecia; Irlanda; Italia; Luxemburgo; Países Bajos; Portugal; y Suecia.

Síntesis Metodológica

El cuerpo de estudio del Catálogo de Barrios Vulnerables de 2011 sigue el criterio establecido en los Catálogos anteriores: centrándose en los municipios mayores de 50.000 habitantes y capitales de provincia. Los trabajos del Catálogo de 2011, siguen la misma metodología que los de 1991, 2001, y 2006, con la única particularidad de que sólo identifican las Áreas Estadísticas Vulnerables, sin realizar el análisis urbanístico detallado que permitía identificar a partir de ellas los Barrios Vulnerables. En el Catálogo de 2011 se han delimitado AE-INMG (Área Estadística con concentraciones significativas de población inmigrante) y AEV (Áreas Estadísticas Vulnerables según los 3 Indicadores Básicos de Vulnerabilidad Urbana: IBVU Estudios, IBVU Vivienda o IBVU Paro). Estas delimitaciones son independientes y pueden superponerse para su análisis en el Visor del Catálogo.

En el caso del Indicador de Inmigración (I-INMG), para el desarrollo del estudio de 2011 se ha partido del análisis de la evolución de los Barrios con concentraciones significativas de población inmigrante identificados previamente en el año 2006, viendo primero si seguían o no cumpliendo esta condición en el año 2011. Posteriormente, se han identificado las nuevas Áreas Estadísticas con concentraciones significativas de población inmigrante (AE-INMG) no coincidentes con Barrios identificados en el Catálogo de 2006, incluyendo también las ciudades que no contaban con Barrios de este tipo en el año 2006.

Una vez identificadas las secciones censales que en 2011 superan los umbrales de referencia del Indicador de Inmigración (I-INMG), se procede a agrupar estas secciones en Áreas Estadísticas con concentraciones significativas de población inmigrante (AE-INMG).

La metodología detallada completa puede consultarse en:

https://apps.fomento.gob.es/BarriosVulnerables/static/adjunto/Sintesis_metodologica_general_catalogo_bbvv.pdf

Datos sociodemográficos (Censo 2011)	Sección censal 2807908108		AE-INMG 2807921	
	Valores absolutos	%	Valores absolutos	%
Población total	475		6.565	
Población nacida en el extranjero total	65	13,68	1.485	22,62
Población nacida en el extranjero (excepto UE-15)	65	13,68	1.400	21,33

	Sección	AE-INMG	Municipio	Comunidad Autónoma	España
INDICADOR DE INMIGRACIÓN (I-INMG)	13,68	21,33	14,86	14,60	9,99
INDICADORES BÁSICOS DE VULNERABILIDAD URBANA (IBVU) (4)					
IBVU Estudios (5)	26,09	10,24	7,65	7,69	10,92
IBVU Vivienda (6)	0,00	10,26	7,23	4,40	6,99
IBVU Paro (7)	29,55	25,36	21,47	23,12	29,64

(4) Además del Indicador de Inmigración (I-INMG) se ofrecen los valores de los 3 Indicadores Básicos de Vulnerabilidad Urbana (IBVU) para poder analizar la situación de cada sección censal y AE-INMG en relación con los valores de referencia de vulnerabilidad para estos 3 indicadores.

(5) IBVU Estudios: Porcentaje de población analfabeta y sin estudios de 16 años o más, sobre el total de población de 16 años o más. Valor de referencia de vulnerabilidad (2011): 16,38%.

(6) IBVU Vivienda: Porcentaje de viviendas familiares (principales, secundarias, vacías) en edificios en estado en estado ruinoso, malo o deficiente, sobre el total de viviendas familiares (principales, secundarias, vacías). Valor de referencia de vulnerabilidad (2011): 17,50 %.

(7) IBVU Paro: Porcentaje de la población de 16 años o más en situación de paro, respecto al total de población activa de 16 años o más. Valor de referencia de vulnerabilidad (2011): 42,33 %.

Definiciones

ÁREA ESTADÍSTICA CON CONCENTRACIONES SIGNIFICATIVAS DE POBLACIÓN INMIGRANTE (AE-INMG)

Agrupación de secciones censales colindantes y de cierta homogeneidad urbanística, de entre 3.500 y 15.000 habitantes en las que el valor de Indicador de Inmigración (I-INMG) del conjunto supera el valor establecido como referencia (20%).

INDICADOR DE INMIGRACIÓN (I-INMG)

Porcentaje de población nacida en países no pertenecientes a la UE-14, respecto a la población total. Se calcula restando al número total de nacidos en el extranjero, los nacidos en los países de la UE-14: Alemania; Austria; Bélgica; Dinamarca; Finlandia; Francia; Reino Unido; Grecia; Irlanda; Italia; Luxemburgo; Países Bajos; Portugal; y Suecia.

Síntesis Metodológica

El cuerpo de estudio del Catálogo de Barrios Vulnerables de 2011 sigue el criterio establecido en los Catálogos anteriores: centrándose en los municipios mayores de 50.000 habitantes y capitales de provincia. Los trabajos del Catálogo de 2011, siguen la misma metodología que los de 1991, 2001, y 2006, con la única particularidad de que sólo identifican las Áreas Estadísticas Vulnerables, sin realizar el análisis urbanístico detallado que permitía identificar a partir de ellas los Barrios Vulnerables. En el Catálogo de 2011 se han delimitado AE-INMG (Área Estadística con concentraciones significativas de población inmigrante) y AEV (Áreas Estadísticas Vulnerables según los 3 Indicadores Básicos de Vulnerabilidad Urbana: IBVU Estudios, IBVU Vivienda o IBVU Paro). Estas delimitaciones son independientes y pueden superponerse para su análisis en el Visor del Catálogo.

En el caso del Indicador de Inmigración (I-INMG), para el desarrollo del estudio de 2011 se ha partido del análisis de la evolución de los Barrios con concentraciones significativas de población inmigrante identificados previamente en el año 2006, viendo primero si seguían o no cumpliendo esta condición en el año 2011. Posteriormente, se han identificado las nuevas Áreas Estadísticas con concentraciones significativas de población inmigrante (AE-INMG) no coincidentes con Barrios identificados en el Catálogo de 2006, incluyendo también las ciudades que no contaban con Barrios de este tipo en el año 2006.

Una vez identificadas las secciones censales que en 2011 superan los umbrales de referencia del Indicador de Inmigración (I-INMG), se procede a agrupar estas secciones en Áreas Estadísticas con concentraciones significativas de población inmigrante (AE-INMG).

La metodología detallada completa puede consultarse en:

https://apps.fomento.gob.es/BarriosVulnerables/static/adjunto/Sintesis_metodologica_general_catalogo_bbvv.pdf

Datos sociodemográficos (Censo 2011)	Sección censal 2807908109		AE-INMG 2807921	
	Valores absolutos	%	Valores absolutos	%
Población total	1.325		6.565	
Población nacida en el extranjero total	375	28,30	1.485	22,62
Población nacida en el extranjero (excepto UE-15)	375	28,30	1.400	21,33

	Sección	AE-INMG	Municipio	Comunidad Autónoma	España
INDICADOR DE INMIGRACIÓN (I-INMG)	28,30	21,33	14,86	14,60	9,99
INDICADORES BÁSICOS DE VULNERABILIDAD URBANA (IBVU) (4)					
IBVU Estudios (5)	10,38	10,24	7,65	7,69	10,92
IBVU Vivienda (6)	0,00	10,26	7,23	4,40	6,99
IBVU Paro (7)	28,57	25,36	21,47	23,12	29,64

(4) Además del Indicador de Inmigración (I-INMG) se ofrecen los valores de los 3 Indicadores Básicos de Vulnerabilidad Urbana (IBVU) para poder analizar la situación de cada sección censal y AE-INMG en relación con los valores de referencia de vulnerabilidad para estos 3 indicadores.

(5) IBVU Estudios: Porcentaje de población analfabeta y sin estudios de 16 años o más, sobre el total de población de 16 años o más. Valor de referencia de vulnerabilidad (2011): 16,38%.

(6) IBVU Vivienda: Porcentaje de viviendas familiares (principales, secundarias, vacías) en edificios en estado en estado ruinoso, malo o deficiente, sobre el total de viviendas familiares (principales, secundarias, vacías). Valor de referencia de vulnerabilidad (2011): 17,50 %.

(7) IBVU Paro: Porcentaje de la población de 16 años o más en situación de paro, respecto al total de población activa de 16 años o más. Valor de referencia de vulnerabilidad (2011): 42,33 %.

Definiciones

ÁREA ESTADÍSTICA CON CONCENTRACIONES SIGNIFICATIVAS DE POBLACIÓN INMIGRANTE (AE-INMG)

Agrupación de secciones censales colindantes y de cierta homogeneidad urbanística, de entre 3.500 y 15.000 habitantes en las que el valor de Indicador de Inmigración (I-INMG) del conjunto supera el valor establecido como referencia (20%).

INDICADOR DE INMIGRACIÓN (I-INMG)

Porcentaje de población nacida en países no pertenecientes a la UE-14, respecto a la población total. Se calcula restando al número total de nacidos en el extranjero, los nacidos en los países de la UE-14: Alemania; Austria; Bélgica; Dinamarca; Finlandia; Francia; Reino Unido; Grecia; Irlanda; Italia; Luxemburgo; Países Bajos; Portugal; y Suecia.

Síntesis Metodológica

El cuerpo de estudio del Catálogo de Barrios Vulnerables de 2011 sigue el criterio establecido en los Catálogos anteriores: centrándose en los municipios mayores de 50.000 habitantes y capitales de provincia. Los trabajos del Catálogo de 2011, siguen la misma metodología que los de 1991, 2001, y 2006, con la única particularidad de que sólo identifican las Áreas Estadísticas Vulnerables, sin realizar el análisis urbanístico detallado que permitía identificar a partir de ellas los Barrios Vulnerables. En el Catálogo de 2011 se han delimitado AE-INMG (Área Estadística con concentraciones significativas de población inmigrante) y AEV (Áreas Estadísticas Vulnerables según los 3 Indicadores Básicos de Vulnerabilidad Urbana: IBVU Estudios, IBVU Vivienda o IBVU Paro). Estas delimitaciones son independientes y pueden superponerse para su análisis en el Visor del Catálogo.

En el caso del Indicador de Inmigración (I-INMG), para el desarrollo del estudio de 2011 se ha partido del análisis de la evolución de los Barrios con concentraciones significativas de población inmigrante identificados previamente en el año 2006, viendo primero si seguían o no cumpliendo esta condición en el año 2011. Posteriormente, se han identificado las nuevas Áreas Estadísticas con concentraciones significativas de población inmigrante (AE-INMG) no coincidentes con Barrios identificados en el Catálogo de 2006, incluyendo también las ciudades que no contaban con Barrios de este tipo en el año 2006.

Una vez identificadas las secciones censales que en 2011 superan los umbrales de referencia del Indicador de Inmigración (I-INMG), se procede a agrupar estas secciones en Áreas Estadísticas con concentraciones significativas de población inmigrante (AE-INMG).

La metodología detallada completa puede consultarse en:

https://apps.fomento.gob.es/BarriosVulnerables/static/adjunto/Sintesis_metodologica_general_catalogo_bbvv.pdf

Datos sociodemográficos (Censo 2011)	Sección censal 2807908110		AE-INMG 2807921	
	Valores absolutos	%	Valores absolutos	%
Población total	1.055		6.565	
Población nacida en el extranjero total	115	10,90	1.485	22,62
Población nacida en el extranjero (excepto UE-15)	115	10,90	1.400	21,33

	Sección	AE-INMG	Municipio	Comunidad Autónoma	España
INDICADOR DE INMIGRACIÓN (I-INMG)	10,90	21,33	14,86	14,60	9,99
INDICADORES BÁSICOS DE VULNERABILIDAD URBANA (IBVU) (4)					
IBVU Estudios (5)	7,46	10,24	7,65	7,69	10,92
IBVU Vivienda (6)	14,02	10,26	7,23	4,40	6,99
IBVU Paro (7)	22,50	25,36	21,47	23,12	29,64

(4) Además del Indicador de Inmigración (I-INMG) se ofrecen los valores de los 3 Indicadores Básicos de Vulnerabilidad Urbana (IBVU) para poder analizar la situación de cada sección censal y AE-INMG en relación con los valores de referencia de vulnerabilidad para estos 3 indicadores.

(5) IBVU Estudios: Porcentaje de población analfabeta y sin estudios de 16 años o más, sobre el total de población de 16 años o más. Valor de referencia de vulnerabilidad (2011): 16,38%.

(6) IBVU Vivienda: Porcentaje de viviendas familiares (principales, secundarias, vacías) en edificios en estado en estado ruinoso, malo o deficiente, sobre el total de viviendas familiares (principales, secundarias, vacías). Valor de referencia de vulnerabilidad (2011): 17,50 %.

(7) IBVU Paro: Porcentaje de la población de 16 años o más en situación de paro, respecto al total de población activa de 16 años o más. Valor de referencia de vulnerabilidad (2011): 42,33 %.

Definiciones

ÁREA ESTADÍSTICA CON CONCENTRACIONES SIGNIFICATIVAS DE POBLACIÓN INMIGRANTE (AE-INMG)

Agrupación de secciones censales colindantes y de cierta homogeneidad urbanística, de entre 3.500 y 15.000 habitantes en las que el valor de Indicador de Inmigración (I-INMG) del conjunto supera el valor establecido como referencia (20%).

INDICADOR DE INMIGRACIÓN (I-INMG)

Porcentaje de población nacida en países no pertenecientes a la UE-14, respecto a la población total. Se calcula restando al número total de nacidos en el extranjero, los nacidos en los países de la UE-14: Alemania; Austria; Bélgica; Dinamarca; Finlandia; Francia; Reino Unido; Grecia; Irlanda; Italia; Luxemburgo; Países Bajos; Portugal; y Suecia.

Síntesis Metodológica

El cuerpo de estudio del Catálogo de Barrios Vulnerables de 2011 sigue el criterio establecido en los Catálogos anteriores: centrándose en los municipios mayores de 50.000 habitantes y capitales de provincia. Los trabajos del Catálogo de 2011, siguen la misma metodología que los de 1991, 2001, y 2006, con la única particularidad de que sólo identifican las Áreas Estadísticas Vulnerables, sin realizar el análisis urbanístico detallado que permitía identificar a partir de ellas los Barrios Vulnerables. En el Catálogo de 2011 se han delimitado AE-INMG (Área Estadística con concentraciones significativas de población inmigrante) y AEV (Áreas Estadísticas Vulnerables según los 3 Indicadores Básicos de Vulnerabilidad Urbana: IBVU Estudios, IBVU Vivienda o IBVU Paro). Estas delimitaciones son independientes y pueden superponerse para su análisis en el Visor del Catálogo.

En el caso del Indicador de Inmigración (I-INMG), para el desarrollo del estudio de 2011 se ha partido del análisis de la evolución de los Barrios con concentraciones significativas de población inmigrante identificados previamente en el año 2006, viendo primero si seguían o no cumpliendo esta condición en el año 2011. Posteriormente, se han identificado las nuevas Áreas Estadísticas con concentraciones significativas de población inmigrante (AE-INMG) no coincidentes con Barrios identificados en el Catálogo de 2006, incluyendo también las ciudades que no contaban con Barrios de este tipo en el año 2006.

Una vez identificadas las secciones censales que en 2011 superan los umbrales de referencia del Indicador de Inmigración (I-INMG), se procede a agrupar estas secciones en Áreas Estadísticas con concentraciones significativas de población inmigrante (AE-INMG).

La metodología detallada completa puede consultarse en:

https://apps.fomento.gob.es/BarriosVulnerables/static/adjunto/Sintesis_metodologica_general_catalogo_bbvv.pdf

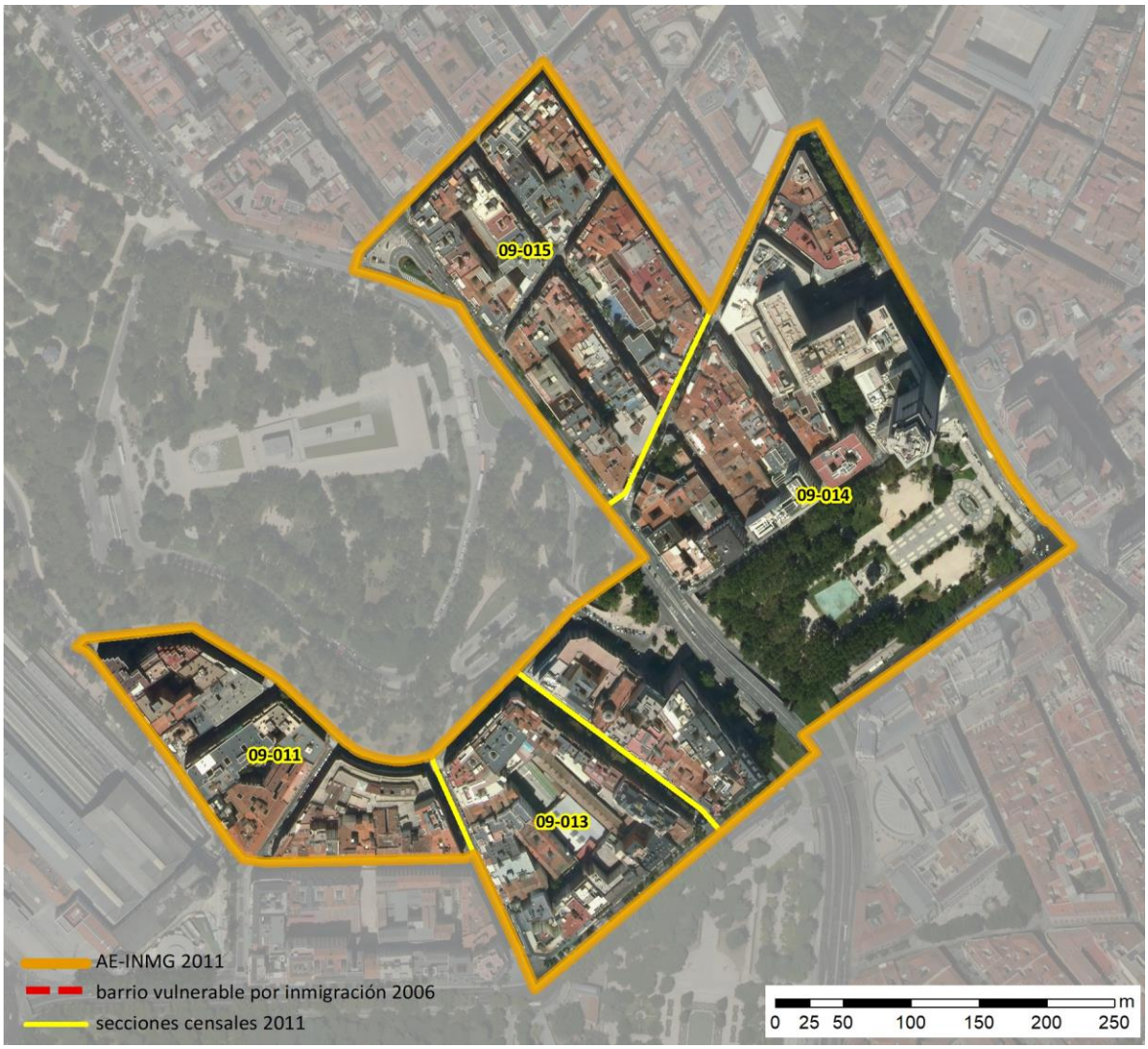

Localización en detalle del AE-INMG

Datos básicos del AE-INMG (1)

Población total	6.340
Población nacida en el extranjero total	1.390
Población nacida en el extranjero (excepto UE-15)	1.300
Densidad población (hab/Km²)	32.886,70
Superficie (ha)	19,28
Nº de secciones censales	4

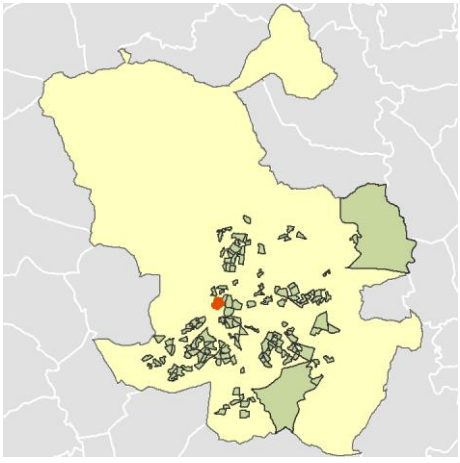

Localización del AE-INMG dentro del término municipal

	Valor del AE-INMG	Valor de referencia (2)
INDICADOR DE INMIGRACIÓN (I-INMG) (3)	**20,50 %**	20,00%

(1) Área Estadística con concentraciones significativas de población inmigrante (AE-INMG)

(2) Valor que se ha tomado como referencia para este estudio

(3) Indicador de Inmigración: (I-INMG): Porcentaje de población nacida en países no pertenecientes a la UE-14, respecto a la población total. Se calcula restando al número total de nacidos en el extranjero, los nacidos en los países de la UE-14: Alemania; Austria; Bélgica; Dinamarca; Finlandia; Francia; Reino Unido; Grecia; Irlanda; Italia; Luxemburgo; Países Bajos; Portugal; y Suecia.

Datos sociodemográficos (Censo 2011)	Sección censal 2807909011		AE-INMG 2807922	
	Valores absolutos	%	Valores absolutos	%
Población total	1.690		6.340	
Población nacida en el extranjero total	305	18,05	1.390	21,92
Población nacida en el extranjero (excepto UE-15)	310	18,34	1.300	20,50

	Sección	AE-INMG	Municipio	Comunidad Autónoma	España
INDICADOR DE INMIGRACIÓN (I-INMG)	18,34	20,50	14,86	14,60	9,99
INDICADORES BÁSICOS DE VULNERABILIDAD URBANA (IBVU) (4)					
IBVU Estudios (5)	6,79	5,63	7,65	7,69	10,92
IBVU Vivienda (6)	15,34	7,82	7,23	4,40	6,99
IBVU Paro (7)	19,44	19,24	21,47	23,12	29,64

(4) Además del Indicador de Inmigración (I-INMG) se ofrecen los valores de los 3 Indicadores Básicos de Vulnerabilidad Urbana (IBVU) para poder analizar la situación de cada sección censal y AE-INMG en relación con los valores de referencia de vulnerabilidad para estos 3 indicadores.

(5) IBVU Estudios: Porcentaje de población analfabeta y sin estudios de 16 años o más, sobre el total de población de 16 años o más. Valor de referencia de vulnerabilidad (2011): 16,38%.

(6) IBVU Vivienda: Porcentaje de viviendas familiares (principales, secundarias, vacías) en edificios en estado en estado ruinoso, malo o deficiente, sobre el total de viviendas familiares (principales, secundarias, vacías). Valor de referencia de vulnerabilidad (2011): 17,50 %.

(7) IBVU Paro: Porcentaje de la población de 16 años o más en situación de paro, respecto al total de población activa de 16 años o más. Valor de referencia de vulnerabilidad (2011): 42,33 %.

Definiciones

ÁREA ESTADÍSTICA CON CONCENTRACIONES SIGNIFICATIVAS DE POBLACIÓN INMIGRANTE (AE-INMG)

Agrupación de secciones censales colindantes y de cierta homogeneidad urbanística, de entre 3.500 y 15.000 habitantes en las que el valor de Indicador de Inmigración (I-INMG) del conjunto supera el valor establecido como referencia (20%).

INDICADOR DE INMIGRACIÓN (I-INMG)

Porcentaje de población nacida en países no pertenecientes a la UE-14, respecto a la población total. Se calcula restando al número total de nacidos en el extranjero, los nacidos en los países de la UE-14: Alemania; Austria; Bélgica; Dinamarca; Finlandia; Francia; Reino Unido; Grecia; Irlanda; Italia; Luxemburgo; Países Bajos; Portugal; y Suecia.

Síntesis Metodológica

El cuerpo de estudio del Catálogo de Barrios Vulnerables de 2011 sigue el criterio establecido en los Catálogos anteriores: centrándose en los municipios mayores de 50.000 habitantes y capitales de provincia. Los trabajos del Catálogo de 2011, siguen la misma metodología que los de 1991, 2001, y 2006, con la única particularidad de que sólo identifican las Áreas Estadísticas Vulnerables, sin realizar el análisis urbanístico detallado que permitía identificar a partir de ellas los Barrios Vulnerables. En el Catálogo de 2011 se han delimitado AE-INMG (Área Estadística con concentraciones significativas de población inmigrante) y AEV (Áreas Estadísticas Vulnerables según los 3 Indicadores Básicos de Vulnerabilidad Urbana: IBVU Estudios, IBVU Vivienda o IBVU Paro). Estas delimitaciones son independientes y pueden superponerse para su análisis en el Visor del Catálogo.

En el caso del Indicador de Inmigración (I-INMG), para el desarrollo del estudio de 2011 se ha partido del análisis de la evolución de los Barrios con concentraciones significativas de población inmigrante identificados previamente en el año 2006, viendo primero si seguían o no cumpliendo esta condición en el año 2011. Posteriormente, se han identificado las nuevas Áreas Estadísticas con concentraciones significativas de población inmigrante (AE-INMG) no coincidentes con Barrios identificados en el Catálogo de 2006, incluyendo también las ciudades que no contaban con Barrios de este tipo en el año 2006.

Una vez identificadas las secciones censales que en 2011 superan los umbrales de referencia del Indicador de Inmigración (I-INMG), se procede a agrupar estas secciones en Áreas Estadísticas con concentraciones significativas de población inmigrante (AE-INMG).

La metodología detallada completa puede consultarse en:

https://apps.fomento.gob.es/BarriosVulnerables/static/adjunto/Sintesis_metodologica_general_catalogo_bbvv.pdf

Datos sociodemográficos (Censo 2011)	Sección censal 2807909013		AE-INMG 2807922	
	Valores absolutos	%	Valores absolutos	%
Población total	1.285		6.340	
Población nacida en el extranjero total	280	21,79	1.390	21,92
Población nacida en el extranjero (excepto UE-15)	245	19,07	1.300	20,50

	Sección	AE-INMG	Municipio	Comunidad Autónoma	España
INDICADOR DE INMIGRACIÓN (I-INMG)	19,07	20,50	14,86	14,60	9,99
INDICADORES BÁSICOS DE VULNERABILIDAD URBANA (IBVU) (4)					
IBVU Estudios (5)	7,59	5,63	7,65	7,69	10,92
IBVU Vivienda (6)	14,14	7,82	7,23	4,40	6,99
IBVU Paro (7)	25,32	19,24	21,47	23,12	29,64

(4) Además del Indicador de Inmigración (I-INMG) se ofrecen los valores de los 3 Indicadores Básicos de Vulnerabilidad Urbana (IBVU) para poder analizar la situación de cada sección censal y AE-INMG en relación con los valores de referencia de vulnerabilidad para estos 3 indicadores.

(5) IBVU Estudios: Porcentaje de población analfabeta y sin estudios de 16 años o más, sobre el total de población de 16 años o más. Valor de referencia de vulnerabilidad (2011): 16,38%.

(6) IBVU Vivienda: Porcentaje de viviendas familiares (principales, secundarias, vacías) en edificios en estado en estado ruinoso, malo o deficiente, sobre el total de viviendas familiares (principales, secundarias, vacías). Valor de referencia de vulnerabilidad (2011): 17,50 %.

(7) IBVU Paro: Porcentaje de la población de 16 años o más en situación de paro, respecto al total de población activa de 16 años o más. Valor de referencia de vulnerabilidad (2011): 42,33 %.

Definiciones

ÁREA ESTADÍSTICA CON CONCENTRACIONES SIGNIFICATIVAS DE POBLACIÓN INMIGRANTE (AE-INMG)

Agrupación de secciones censales colindantes y de cierta homogeneidad urbanística, de entre 3.500 y 15.000 habitantes en las que el valor de Indicador de Inmigración (I-INMG) del conjunto supera el valor establecido como referencia (20%).

INDICADOR DE INMIGRACIÓN (I-INMG)

Porcentaje de población nacida en países no pertenecientes a la UE-14, respecto a la población total. Se calcula restando al número total de nacidos en el extranjero, los nacidos en los países de la UE-14: Alemania; Austria; Bélgica; Dinamarca; Finlandia; Francia; Reino Unido; Grecia; Irlanda; Italia; Luxemburgo; Países Bajos; Portugal; y Suecia.

Síntesis Metodológica

El cuerpo de estudio del Catálogo de Barrios Vulnerables de 2011 sigue el criterio establecido en los Catálogos anteriores: centrándose en los municipios mayores de 50.000 habitantes y capitales de provincia. Los trabajos del Catálogo de 2011, siguen la misma metodología que los de 1991, 2001, y 2006, con la única particularidad de que sólo identifican las Áreas Estadísticas Vulnerables, sin realizar el análisis urbanístico detallado que permitía identificar a partir de ellas los Barrios Vulnerables. En el Catálogo de 2011 se han delimitado AE-INMG (Área Estadística con concentraciones significativas de población inmigrante) y AEV (Áreas Estadísticas Vulnerables según los 3 Indicadores Básicos de Vulnerabilidad Urbana: IBVU Estudios, IBVU Vivienda o IBVU Paro). Estas delimitaciones son independientes y pueden superponerse para su análisis en el Visor del Catálogo.

En el caso del Indicador de Inmigración (I-INMG), para el desarrollo del estudio de 2011 se ha partido del análisis de la evolución de los Barrios con concentraciones significativas de población inmigrante identificados previamente en el año 2006, viendo primero si seguían o no cumpliendo esta condición en el año 2011. Posteriormente, se han identificado las nuevas Áreas Estadísticas con concentraciones significativas de población inmigrante (AE-INMG) no coincidentes con Barrios identificados en el Catálogo de 2006, incluyendo también las ciudades que no contaban con Barrios de este tipo en el año 2006.

Una vez identificadas las secciones censales que en 2011 superan los umbrales de referencia del Indicador de Inmigración (I-INMG), se procede a agrupar estas secciones en Áreas Estadísticas con concentraciones significativas de población inmigrante (AE-INMG).

La metodología detallada completa puede consultarse en:

https://apps.fomento.gob.es/BarriosVulnerables/static/adjunto/Sintesis_metodologica_general_catalogo_bbvv.pdf

Datos sociodemográficos (Censo 2011)	Sección censal 2807909014		AE-INMG 2807922	
	Valores absolutos	%	Valores absolutos	%
Población total	2.025		6.340	
Población nacida en el extranjero total	615	30,37	1.390	21,92
Población nacida en el extranjero (excepto UE-15)	555	27,41	1.300	20,50

	Sección	AE-INMG	Municipio	Comunidad Autónoma	España
INDICADOR DE INMIGRACIÓN (I-INMG)	27,41	20,50	14,86	14,60	9,99
INDICADORES BÁSICOS DE VULNERABILIDAD URBANA (IBVU) (4)					
IBVU Estudios (5)	3,26	5,63	7,65	7,69	10,92
IBVU Vivienda (6)	2,53	7,82	7,23	4,40	6,99
IBVU Paro (7)	13,82	19,24	21,47	23,12	29,64

(4) Además del Indicador de Inmigración (I-INMG) se ofrecen los valores de los 3 Indicadores Básicos de Vulnerabilidad Urbana (IBVU) para poder analizar la situación de cada sección censal y AE-INMG en relación con los valores de referencia de vulnerabilidad para estos 3 indicadores.

(5) IBVU Estudios: Porcentaje de población analfabeta y sin estudios de 16 años o más, sobre el total de población de 16 años o más. Valor de referencia de vulnerabilidad (2011): 16,38%.

(6) IBVU Vivienda: Porcentaje de viviendas familiares (principales, secundarias, vacías) en edificios en estado en estado ruinoso, malo o deficiente, sobre el total de viviendas familiares (principales, secundarias, vacías). Valor de referencia de vulnerabilidad (2011): 17,50 %.

(7) IBVU Paro: Porcentaje de la población de 16 años o más en situación de paro, respecto al total de población activa de 16 años o más. Valor de referencia de vulnerabilidad (2011): 42,33 %.

Definiciones

ÁREA ESTADÍSTICA CON CONCENTRACIONES SIGNIFICATIVAS DE POBLACIÓN INMIGRANTE (AE-INMG)

Agrupación de secciones censales colindantes y de cierta homogeneidad urbanística, de entre 3.500 y 15.000 habitantes en las que el valor de Indicador de Inmigración (I-INMG) del conjunto supera el valor establecido como referencia (20%).

INDICADOR DE INMIGRACIÓN (I-INMG)

Porcentaje de población nacida en países no pertenecientes a la UE-14, respecto a la población total. Se calcula restando al número total de nacidos en el extranjero, los nacidos en los países de la UE-14: Alemania; Austria; Bélgica; Dinamarca; Finlandia; Francia; Reino Unido; Grecia; Irlanda; Italia; Luxemburgo; Países Bajos; Portugal; y Suecia.

Síntesis Metodológica

El cuerpo de estudio del Catálogo de Barrios Vulnerables de 2011 sigue el criterio establecido en los Catálogos anteriores: centrándose en los municipios mayores de 50.000 habitantes y capitales de provincia. Los trabajos del Catálogo de 2011, siguen la misma metodología que los de 1991, 2001, y 2006, con la única particularidad de que sólo identifican las Áreas Estadísticas Vulnerables, sin realizar el análisis urbanístico detallado que permitía identificar a partir de ellas los Barrios Vulnerables. En el Catálogo de 2011 se han delimitado AE-INMG (Área Estadística con concentraciones significativas de población inmigrante) y AEV (Áreas Estadísticas Vulnerables según los 3 Indicadores Básicos de Vulnerabilidad Urbana: IBVU Estudios, IBVU Vivienda o IBVU Paro). Estas delimitaciones son independientes y pueden superponerse para su análisis en el Visor del Catálogo.

En el caso del Indicador de Inmigración (I-INMG), para el desarrollo del estudio de 2011 se ha partido del análisis de la evolución de los Barrios con concentraciones significativas de población inmigrante identificados previamente en el año 2006, viendo primero si seguían o no cumpliendo esta condición en el año 2011. Posteriormente, se han identificado las nuevas Áreas Estadísticas con concentraciones significativas de población inmigrante (AE-INMG) no coincidentes con Barrios identificados en el Catálogo de 2006, incluyendo también las ciudades que no contaban con Barrios de este tipo en el año 2006.

Una vez identificadas las secciones censales que en 2011 superan los umbrales de referencia del Indicador de Inmigración (I-INMG), se procede a agrupar estas secciones en Áreas Estadísticas con concentraciones significativas de población inmigrante (AE-INMG).

La metodología detallada completa puede consultarse en:

https://apps.fomento.gob.es/BarriosVulnerables/static/adjunto/Sintesis_metodologica_general_catalogo_bbvv.pdf

Datos sociodemográficos (Censo 2011)	Sección censal 2807909015		AE-INMG 2807922	
	Valores absolutos	%	Valores absolutos	%
Población total	1.340		6.340	
Población nacida en el extranjero total	190	14,18	1.390	21,92
Población nacida en el extranjero (excepto UE-15)	190	14,18	1.300	20,50

	Sección	AE-INMG	Municipio	Comunidad Autónoma	España
INDICADOR DE INMIGRACIÓN (I-INMG)	14,18	20,50	14,86	14,60	9,99
INDICADORES BÁSICOS DE VULNERABILIDAD URBANA (IBVU) (4)					
IBVU Estudios (5)	5,98	5,63	7,65	7,69	10,92
IBVU Vivienda (6)	0,00	7,82	7,23	4,40	6,99
IBVU Paro (7)	21,62	19,24	21,47	23,12	29,64

(4) Además del Indicador de Inmigración (I-INMG) se ofrecen los valores de los 3 Indicadores Básicos de Vulnerabilidad Urbana (IBVU) para poder analizar la situación de cada sección censal y AE-INMG en relación con los valores de referencia de vulnerabilidad para estos 3 indicadores.

(5) IBVU Estudios: Porcentaje de población analfabeta y sin estudios de 16 años o más, sobre el total de población de 16 años o más. Valor de referencia de vulnerabilidad (2011): 16,38%.

(6) IBVU Vivienda: Porcentaje de viviendas familiares (principales, secundarias, vacías) en edificios en estado en estado ruinoso, malo o deficiente, sobre el total de viviendas familiares (principales, secundarias, vacías). Valor de referencia de vulnerabilidad (2011): 17,50 %.

(7) IBVU Paro: Porcentaje de la población de 16 años o más en situación de paro, respecto al total de población activa de 16 años o más. Valor de referencia de vulnerabilidad (2011): 42,33 %.

Definiciones

ÁREA ESTADÍSTICA CON CONCENTRACIONES SIGNIFICATIVAS DE POBLACIÓN INMIGRANTE (AE-INMG)

Agrupación de secciones censales colindantes y de cierta homogeneidad urbanística, de entre 3.500 y 15.000 habitantes en las que el valor de Indicador de Inmigración (I-INMG) del conjunto supera el valor establecido como referencia (20%).

INDICADOR DE INMIGRACIÓN (I-INMG)

Porcentaje de población nacida en países no pertenecientes a la UE-14, respecto a la población total. Se calcula restando al número total de nacidos en el extranjero, los nacidos en los países de la UE-14: Alemania; Austria; Bélgica; Dinamarca; Finlandia; Francia; Reino Unido; Grecia; Irlanda; Italia; Luxemburgo; Países Bajos; Portugal; y Suecia.

Síntesis Metodológica

El cuerpo de estudio del Catálogo de Barrios Vulnerables de 2011 sigue el criterio establecido en los Catálogos anteriores: centrándose en los municipios mayores de 50.000 habitantes y capitales de provincia. Los trabajos del Catálogo de 2011, siguen la misma metodología que los de 1991, 2001, y 2006, con la única particularidad de que sólo identifican las Áreas Estadísticas Vulnerables, sin realizar el análisis urbanístico detallado que permitía identificar a partir de ellas los Barrios Vulnerables. En el Catálogo de 2011 se han delimitado AE-INMG (Área Estadística con concentraciones significativas de población inmigrante) y AEV (Áreas Estadísticas Vulnerables según los 3 Indicadores Básicos de Vulnerabilidad Urbana: IBVU Estudios, IBVU Vivienda o IBVU Paro). Estas delimitaciones son independientes y pueden superponerse para su análisis en el Visor del Catálogo.

En el caso del Indicador de Inmigración (I-INMG), para el desarrollo del estudio de 2011 se ha partido del análisis de la evolución de los Barrios con concentraciones significativas de población inmigrante identificados previamente en el año 2006, viendo primero si seguían o no cumpliendo esta condición en el año 2011. Posteriormente, se han identificado las nuevas Áreas Estadísticas con concentraciones significativas de población inmigrante (AE-INMG) no coincidentes con Barrios identificados en el Catálogo de 2006, incluyendo también las ciudades que no contaban con Barrios de este tipo en el año 2006.

Una vez identificadas las secciones censales que en 2011 superan los umbrales de referencia del Indicador de Inmigración (I-INMG), se procede a agrupar estas secciones en Áreas Estadísticas con concentraciones significativas de población inmigrante (AE-INMG).

La metodología detallada completa puede consultarse en:

https://apps.fomento.gob.es/BarriosVulnerables/static/adjunto/Sintesis_metodologica_general_catalogo_bbvv.pdf

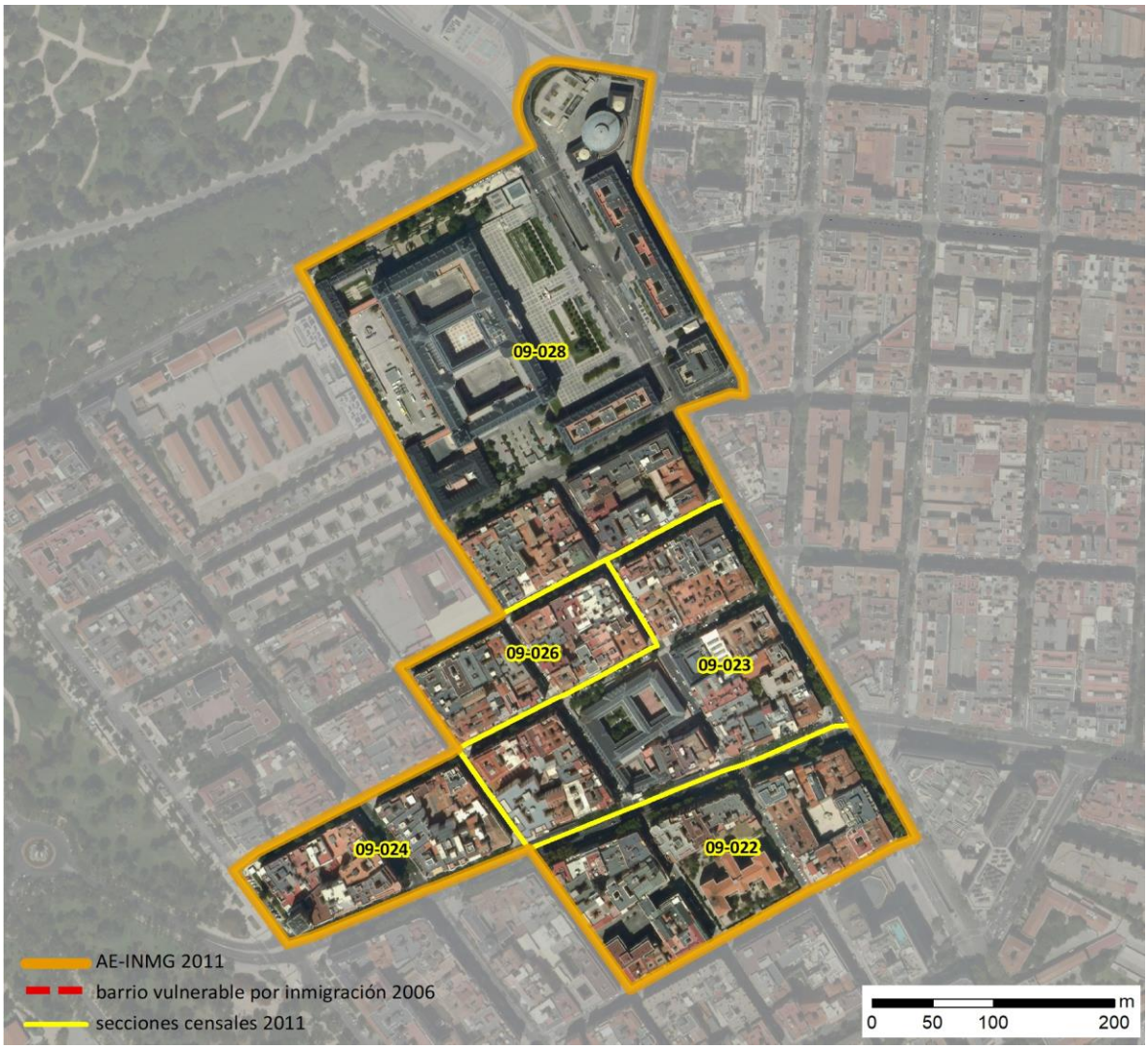

Localización en detalle del AE-INMG

Datos básicos del AE-INMG (1)

Población total	6.685
Población nacida en el extranjero total	1.485
Población nacida en el extranjero (excepto UE-15)	1.345
Densidad población (hab/Km²)	31.941,87
Superficie (ha)	20,93
Nº de secciones censales	5

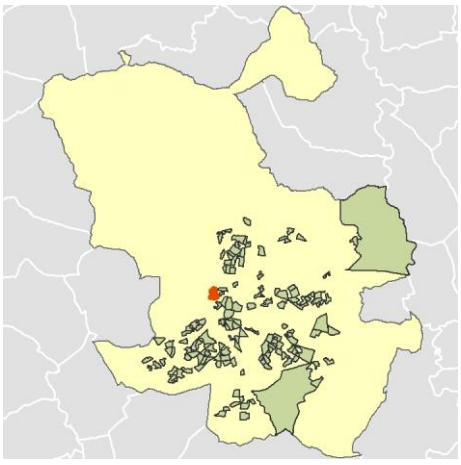

Localización del AE-INMG dentro del término municipal

	Valor del AE-INMG	Valor de referencia (2)
INDICADOR DE INMIGRACIÓN (I-INMG) (3)	**20,12 %**	20,00%

(1) Área Estadística con concentraciones significativas de población inmigrante (AE-INMG)

(2) Valor que se ha tomado como referencia para este estudio

(3) Indicador de Inmigración: (I-INMG): Porcentaje de población nacida en países no pertenecientes a la UE-14, respecto a la población total. Se calcula restando al número total de nacidos en el extranjero, los nacidos en los países de la UE-14: Alemania; Austria; Bélgica; Dinamarca; Finlandia; Francia; Reino Unido; Grecia; Irlanda; Italia; Luxemburgo; Países Bajos; Portugal; y Suecia.

Datos sociodemográficos (Censo 2011)	Sección censal 2807909022		AE-INMG 2807923	
	Valores absolutos	%	Valores absolutos	%
Población total	1.225		6.685	
Población nacida en el extranjero total	265	21,63	1.485	22,21
Población nacida en el extranjero (excepto UE-15)	200	16,33	1.345	20,12

	Sección	AE-INMG	Municipio	Comunidad Autónoma	España
INDICADOR DE INMIGRACIÓN (I-INMG)	16,33	20,12	14,86	14,60	9,99
INDICADORES BÁSICOS DE VULNERABILIDAD URBANA (IBVU) (4)					
IBVU Estudios (5)	0,90	3,86	7,65	7,69	10,92
IBVU Vivienda (6)	4,14	1,88	7,23	4,40	6,99
IBVU Paro (7)	21,14	18,30	21,47	23,12	29,64

(4) Además del Indicador de Inmigración (I-INMG) se ofrecen los valores de los 3 Indicadores Básicos de Vulnerabilidad Urbana (IBVU) para poder analizar la situación de cada sección censal y AE-INMG en relación con los valores de referencia de vulnerabilidad para estos 3 indicadores.

(5) IBVU Estudios: Porcentaje de población analfabeta y sin estudios de 16 años o más, sobre el total de población de 16 años o más. Valor de referencia de vulnerabilidad (2011): 16,38%.

(6) IBVU Vivienda: Porcentaje de viviendas familiares (principales, secundarias, vacías) en edificios en estado en estado ruinoso, malo o deficiente, sobre el total de viviendas familiares (principales, secundarias, vacías). Valor de referencia de vulnerabilidad (2011): 17,50 %.

(7) IBVU Paro: Porcentaje de la población de 16 años o más en situación de paro, respecto al total de población activa de 16 años o más. Valor de referencia de vulnerabilidad (2011): 42,33 %.

Definiciones

ÁREA ESTADÍSTICA CON CONCENTRACIONES SIGNIFICATIVAS DE POBLACIÓN INMIGRANTE (AE-INMG)

Agrupación de secciones censales colindantes y de cierta homogeneidad urbanística, de entre 3.500 y 15.000 habitantes en las que el valor de Indicador de Inmigración (I-INMG) del conjunto supera el valor establecido como referencia (20%).

INDICADOR DE INMIGRACIÓN (I-INMG)

Porcentaje de población nacida en países no pertenecientes a la UE-14, respecto a la población total. Se calcula restando al número total de nacidos en el extranjero, los nacidos en los países de la UE-14: Alemania; Austria; Bélgica; Dinamarca; Finlandia; Francia; Reino Unido; Grecia; Irlanda; Italia; Luxemburgo; Países Bajos; Portugal; y Suecia.

Síntesis Metodológica

El cuerpo de estudio del Catálogo de Barrios Vulnerables de 2011 sigue el criterio establecido en los Catálogos anteriores: centrándose en los municipios mayores de 50.000 habitantes y capitales de provincia. Los trabajos del Catálogo de 2011, siguen la misma metodología que los de 1991, 2001, y 2006, con la única particularidad de que sólo identifican las Áreas Estadísticas Vulnerables, sin realizar el análisis urbanístico detallado que permitía identificar a partir de ellas los Barrios Vulnerables. En el Catálogo de 2011 se han delimitado AE-INMG (Área Estadística con concentraciones significativas de población inmigrante) y AEV (Áreas Estadísticas Vulnerables según los 3 Indicadores Básicos de Vulnerabilidad Urbana: IBVU Estudios, IBVU Vivienda o IBVU Paro). Estas delimitaciones son independientes y pueden superponerse para su análisis en el Visor del Catálogo.

En el caso del Indicador de Inmigración (I-INMG), para el desarrollo del estudio de 2011 se ha partido del análisis de la evolución de los Barrios con concentraciones significativas de población inmigrante identificados previamente en el año 2006, viendo primero si seguían o no cumpliendo esta condición en el año 2011. Posteriormente, se han identificado las nuevas Áreas Estadísticas con concentraciones significativas de población inmigrante (AE-INMG) no coincidentes con Barrios identificados en el Catálogo de 2006, incluyendo también las ciudades que no contaban con Barrios de este tipo en el año 2006.

Una vez identificadas las secciones censales que en 2011 superan los umbrales de referencia del Indicador de Inmigración (I-INMG), se procede a agrupar estas secciones en Áreas Estadísticas con concentraciones significativas de población inmigrante (AE-INMG).

La metodología detallada completa puede consultarse en:

https://apps.fomento.gob.es/BarriosVulnerables/static/adjunto/Sintesis_metodologica_general_catalogo_bbvv.pdf

Datos sociodemográficos (Censo 2011)	Sección censal 2807909023		AE-INMG 2807923	
	Valores absolutos	%	Valores absolutos	%
Población total	1.325		6.685	
Población nacida en el extranjero total	290	21,89	1.485	22,21
Población nacida en el extranjero (excepto UE-15)	275	20,75	1.345	20,12

	Sección	AE-INMG	Municipio	Comunidad Autónoma	España
INDICADOR DE INMIGRACIÓN (I-INMG)	20,75	20,12	14,86	14,60	9,99
INDICADORES BÁSICOS DE VULNERABILIDAD URBANA (IBVU) (4)					
IBVU Estudios (5)	5,08	3,86	7,65	7,69	10,92
IBVU Vivienda (6)	0,00	1,88	7,23	4,40	6,99
IBVU Paro (7)	9,38	18,30	21,47	23,12	29,64

(4) Además del Indicador de Inmigración (I-INMG) se ofrecen los valores de los 3 Indicadores Básicos de Vulnerabilidad Urbana (IBVU) para poder analizar la situación de cada sección censal y AE-INMG en relación con los valores de referencia de vulnerabilidad para estos 3 indicadores.

(5) IBVU Estudios: Porcentaje de población analfabeta y sin estudios de 16 años o más, sobre el total de población de 16 años o más. Valor de referencia de vulnerabilidad (2011): 16,38%.

(6) IBVU Vivienda: Porcentaje de viviendas familiares (principales, secundarias, vacías) en edificios en estado en estado ruinoso, malo o deficiente, sobre el total de viviendas familiares (principales, secundarias, vacías). Valor de referencia de vulnerabilidad (2011): 17,50 %.

(7) IBVU Paro: Porcentaje de la población de 16 años o más en situación de paro, respecto al total de población activa de 16 años o más. Valor de referencia de vulnerabilidad (2011): 42,33 %.

Definiciones

ÁREA ESTADÍSTICA CON CONCENTRACIONES SIGNIFICATIVAS DE POBLACIÓN INMIGRANTE (AE-INMG)

Agrupación de secciones censales colindantes y de cierta homogeneidad urbanística, de entre 3.500 y 15.000 habitantes en las que el valor de Indicador de Inmigración (I-INMG) del conjunto supera el valor establecido como referencia (20%).

INDICADOR DE INMIGRACIÓN (I-INMG)

Porcentaje de población nacida en países no pertenecientes a la UE-14, respecto a la población total. Se calcula restando al número total de nacidos en el extranjero, los nacidos en los países de la UE-14: Alemania; Austria; Bélgica; Dinamarca; Finlandia; Francia; Reino Unido; Grecia; Irlanda; Italia; Luxemburgo; Países Bajos; Portugal; y Suecia.

Síntesis Metodológica

El cuerpo de estudio del Catálogo de Barrios Vulnerables de 2011 sigue el criterio establecido en los Catálogos anteriores: centrándose en los municipios mayores de 50.000 habitantes y capitales de provincia. Los trabajos del Catálogo de 2011, siguen la misma metodología que los de 1991, 2001, y 2006, con la única particularidad de que sólo identifican las Áreas Estadísticas Vulnerables, sin realizar el análisis urbanístico detallado que permitía identificar a partir de ellas los Barrios Vulnerables. En el Catálogo de 2011 se han delimitado AE-INMG (Área Estadística con concentraciones significativas de población inmigrante) y AEV (Áreas Estadísticas Vulnerables según los 3 Indicadores Básicos de Vulnerabilidad Urbana: IBVU Estudios, IBVU Vivienda o IBVU Paro). Estas delimitaciones son independientes y pueden superponerse para su análisis en el Visor del Catálogo.

En el caso del Indicador de Inmigración (I-INMG), para el desarrollo del estudio de 2011 se ha partido del análisis de la evolución de los Barrios con concentraciones significativas de población inmigrante identificados previamente en el año 2006, viendo primero si seguían o no cumpliendo esta condición en el año 2011. Posteriormente, se han identificado las nuevas Áreas Estadísticas con concentraciones significativas de población inmigrante (AE-INMG) no coincidentes con Barrios identificados en el Catálogo de 2006, incluyendo también las ciudades que no contaban con Barrios de este tipo en el año 2006.

Una vez identificadas las secciones censales que en 2011 superan los umbrales de referencia del Indicador de Inmigración (I-INMG), se procede a agrupar estas secciones en Áreas Estadísticas con concentraciones significativas de población inmigrante (AE-INMG).

La metodología detallada completa puede consultarse en:

https://apps.fomento.gob.es/BarriosVulnerables/static/adjunto/Sintesis_metodologica_general_catalogo_bbvv.pdf

Datos sociodemográficos (Censo 2011)	Sección censal 2807909024		AE-INMG 2807923	
	Valores absolutos	%	Valores absolutos	%
Población total	640		6.685	
Población nacida en el extranjero total	80	12,50	1.485	22,21
Población nacida en el extranjero (excepto UE-15)	80	12,50	1.345	20,12

	Sección	AE-INMG	Municipio	Comunidad Autónoma	España
INDICADOR DE INMIGRACIÓN (I-INMG)	12,50	20,12	14,86	14,60	9,99
INDICADORES BÁSICOS DE VULNERABILIDAD URBANA (IBVU) (4)					
IBVU Estudios (5)	0,00	3,86	7,65	7,69	10,92
IBVU Vivienda (6)	0,00	1,88	7,23	4,40	6,99
IBVU Paro (7)	33,33	18,30	21,47	23,12	29,64

(4) Además del Indicador de Inmigración (I-INMG) se ofrecen los valores de los 3 Indicadores Básicos de Vulnerabilidad Urbana (IBVU) para poder analizar la situación de cada sección censal y AE-INMG en relación con los valores de referencia de vulnerabilidad para estos 3 indicadores.

(5) IBVU Estudios: Porcentaje de población analfabeta y sin estudios de 16 años o más, sobre el total de población de 16 años o más. Valor de referencia de vulnerabilidad (2011): 16,38%.

(6) IBVU Vivienda: Porcentaje de viviendas familiares (principales, secundarias, vacías) en edificios en estado en estado ruinoso, malo o deficiente, sobre el total de viviendas familiares (principales, secundarias, vacías). Valor de referencia de vulnerabilidad (2011): 17,50 %.

(7) IBVU Paro: Porcentaje de la población de 16 años o más en situación de paro, respecto al total de población activa de 16 años o más. Valor de referencia de vulnerabilidad (2011): 42,33 %.

Definiciones

ÁREA ESTADÍSTICA CON CONCENTRACIONES SIGNIFICATIVAS DE POBLACIÓN INMIGRANTE (AE-INMG)

Agrupación de secciones censales colindantes y de cierta homogeneidad urbanística, de entre 3.500 y 15.000 habitantes en las que el valor de Indicador de Inmigración (I-INMG) del conjunto supera el valor establecido como referencia (20%).

INDICADOR DE INMIGRACIÓN (I-INMG)

Porcentaje de población nacida en países no pertenecientes a la UE-14, respecto a la población total. Se calcula restando al número total de nacidos en el extranjero, los nacidos en los países de la UE-14: Alemania; Austria; Bélgica; Dinamarca; Finlandia; Francia; Reino Unido; Grecia; Irlanda; Italia; Luxemburgo; Países Bajos; Portugal; y Suecia.

Síntesis Metodológica

El cuerpo de estudio del Catálogo de Barrios Vulnerables de 2011 sigue el criterio establecido en los Catálogos anteriores: centrándose en los municipios mayores de 50.000 habitantes y capitales de provincia. Los trabajos del Catálogo de 2011, siguen la misma metodología que los de 1991, 2001, y 2006, con la única particularidad de que sólo identifican las Áreas Estadísticas Vulnerables, sin realizar el análisis urbanístico detallado que permitía identificar a partir de ellas los Barrios Vulnerables. En el Catálogo de 2011 se han delimitado AE-INMG (Área Estadística con concentraciones significativas de población inmigrante) y AEV (Áreas Estadísticas Vulnerables según los 3 Indicadores Básicos de Vulnerabilidad Urbana: IBVU Estudios, IBVU Vivienda o IBVU Paro). Estas delimitaciones son independientes y pueden superponerse para su análisis en el Visor del Catálogo.

En el caso del Indicador de Inmigración (I-INMG), para el desarrollo del estudio de 2011 se ha partido del análisis de la evolución de los Barrios con concentraciones significativas de población inmigrante identificados previamente en el año 2006, viendo primero si seguían o no cumpliendo esta condición en el año 2011. Posteriormente, se han identificado las nuevas Áreas Estadísticas con concentraciones significativas de población inmigrante (AE-INMG) no coincidentes con Barrios identificados en el Catálogo de 2006, incluyendo también las ciudades que no contaban con Barrios de este tipo en el año 2006.

Una vez identificadas las secciones censales que en 2011 superan los umbrales de referencia del Indicador de Inmigración (I-INMG), se procede a agrupar estas secciones en Áreas Estadísticas con concentraciones significativas de población inmigrante (AE-INMG).

La metodología detallada completa puede consultarse en:

https://apps.fomento.gob.es/BarriosVulnerables/static/adjunto/Sintesis_metodologica_general_catalogo_bbvv.pdf

Datos sociodemográficos (Censo 2011)	Sección censal 2807909026		AE-INMG 2807923	
	Valores absolutos	%	Valores absolutos	%
Población total	1.435		6.685	
Población nacida en el extranjero total	440	30,66	1.485	22,21
Población nacida en el extranjero (excepto UE-15)	380	26,48	1.345	20,12

	Sección	AE-INMG	Municipio	Comunidad Autónoma	España
INDICADOR DE INMIGRACIÓN (I-INMG)	26,48	20,12	14,86	14,60	9,99
INDICADORES BÁSICOS DE VULNERABILIDAD URBANA (IBVU) (4)					
IBVU Estudios (5)	6,37	3,86	7,65	7,69	10,92
IBVU Vivienda (6)	5,00	1,88	7,23	4,40	6,99
IBVU Paro (7)	21,79	18,30	21,47	23,12	29,64

(4) Además del Indicador de Inmigración (I-INMG) se ofrecen los valores de los 3 Indicadores Básicos de Vulnerabilidad Urbana (IBVU) para poder analizar la situación de cada sección censal y AE-INMG en relación con los valores de referencia de vulnerabilidad para estos 3 indicadores.

(5) IBVU Estudios: Porcentaje de población analfabeta y sin estudios de 16 años o más, sobre el total de población de 16 años o más. Valor de referencia de vulnerabilidad (2011): 16,38%.

(6) IBVU Vivienda: Porcentaje de viviendas familiares (principales, secundarias, vacías) en edificios en estado en estado ruinoso, malo o deficiente, sobre el total de viviendas familiares (principales, secundarias, vacías). Valor de referencia de vulnerabilidad (2011): 17,50 %.

(7) IBVU Paro: Porcentaje de la población de 16 años o más en situación de paro, respecto al total de población activa de 16 años o más. Valor de referencia de vulnerabilidad (2011): 42,33 %.

Definiciones

ÁREA ESTADÍSTICA CON CONCENTRACIONES SIGNIFICATIVAS DE POBLACIÓN INMIGRANTE (AE-INMG)

Agrupación de secciones censales colindantes y de cierta homogeneidad urbanística, de entre 3.500 y 15.000 habitantes en las que el valor de Indicador de Inmigración (I-INMG) del conjunto supera el valor establecido como referencia (20%).

INDICADOR DE INMIGRACIÓN (I-INMG)

Porcentaje de población nacida en países no pertenecientes a la UE-14, respecto a la población total. Se calcula restando al número total de nacidos en el extranjero, los nacidos en los países de la UE-14: Alemania; Austria; Bélgica; Dinamarca; Finlandia; Francia; Reino Unido; Grecia; Irlanda; Italia; Luxemburgo; Países Bajos; Portugal; y Suecia.

Síntesis Metodológica

El cuerpo de estudio del Catálogo de Barrios Vulnerables de 2011 sigue el criterio establecido en los Catálogos anteriores: centrándose en los municipios mayores de 50.000 habitantes y capitales de provincia. Los trabajos del Catálogo de 2011, siguen la misma metodología que los de 1991, 2001, y 2006, con la única particularidad de que sólo identifican las Áreas Estadísticas Vulnerables, sin realizar el análisis urbanístico detallado que permitía identificar a partir de ellas los Barrios Vulnerables. En el Catálogo de 2011 se han delimitado AE-INMG (Área Estadística con concentraciones significativas de población inmigrante) y AEV (Áreas Estadísticas Vulnerables según los 3 Indicadores Básicos de Vulnerabilidad Urbana: IBVU Estudios, IBVU Vivienda o IBVU Paro). Estas delimitaciones son independientes y pueden superponerse para su análisis en el Visor del Catálogo.

En el caso del Indicador de Inmigración (I-INMG), para el desarrollo del estudio de 2011 se ha partido del análisis de la evolución de los Barrios con concentraciones significativas de población inmigrante identificados previamente en el año 2006, viendo primero si seguían o no cumpliendo esta condición en el año 2011. Posteriormente, se han identificado las nuevas Áreas Estadísticas con concentraciones significativas de población inmigrante (AE-INMG) no coincidentes con Barrios identificados en el Catálogo de 2006, incluyendo también las ciudades que no contaban con Barrios de este tipo en el año 2006.

Una vez identificadas las secciones censales que en 2011 superan los umbrales de referencia del Indicador de Inmigración (I-INMG), se procede a agrupar estas secciones en Áreas Estadísticas con concentraciones significativas de población inmigrante (AE-INMG).

La metodología detallada completa puede consultarse en:

https://apps.fomento.gob.es/BarriosVulnerables/static/adjunto/Sintesis_metodologica_general_catalogo_bbvv.pdf

Datos sociodemográficos (Censo 2011)	Sección censal 2807909028		AE-INMG 2807923	
	Valores absolutos	%	Valores absolutos	%
Población total	2.060		6.685	
Población nacida en el extranjero total	410	19,90	1.485	22,21
Población nacida en el extranjero (excepto UE-15)	410	19,90	1.345	20,12

	Sección	AE-INMG	Municipio	Comunidad Autónoma	España
INDICADOR DE INMIGRACIÓN (I-INMG)	19,90	20,12	14,86	14,60	9,99
INDICADORES BÁSICOS DE VULNERABILIDAD URBANA (IBVU) (4)					
IBVU Estudios (5)	4,36	3,86	7,65	7,69	10,92
IBVU Vivienda (6)	0,00	1,88	7,23	4,40	6,99
IBVU Paro (7)	15,87	18,30	21,47	23,12	29,64

(4) Además del Indicador de Inmigración (I-INMG) se ofrecen los valores de los 3 Indicadores Básicos de Vulnerabilidad Urbana (IBVU) para poder analizar la situación de cada sección censal y AE-INMG en relación con los valores de referencia de vulnerabilidad para estos 3 indicadores.

(5) IBVU Estudios: Porcentaje de población analfabeta y sin estudios de 16 años o más, sobre el total de población de 16 años o más. Valor de referencia de vulnerabilidad (2011): 16,38%.

(6) IBVU Vivienda: Porcentaje de viviendas familiares (principales, secundarias, vacías) en edificios en estado en estado ruinoso, malo o deficiente, sobre el total de viviendas familiares (principales, secundarias, vacías). Valor de referencia de vulnerabilidad (2011): 17,50 %.

(7) IBVU Paro: Porcentaje de la población de 16 años o más en situación de paro, respecto al total de población activa de 16 años o más. Valor de referencia de vulnerabilidad (2011): 42,33 %.

Definiciones

ÁREA ESTADÍSTICA CON CONCENTRACIONES SIGNIFICATIVAS DE POBLACIÓN INMIGRANTE (AE-INMG)

Agrupación de secciones censales colindantes y de cierta homogeneidad urbanística, de entre 3.500 y 15.000 habitantes en las que el valor de Indicador de Inmigración (I-INMG) del conjunto supera el valor establecido como referencia (20%).

INDICADOR DE INMIGRACIÓN (I-INMG)

Porcentaje de población nacida en países no pertenecientes a la UE-14, respecto a la población total. Se calcula restando al número total de nacidos en el extranjero, los nacidos en los países de la UE-14: Alemania; Austria; Bélgica; Dinamarca; Finlandia; Francia; Reino Unido; Grecia; Irlanda; Italia; Luxemburgo; Países Bajos; Portugal; y Suecia.

Síntesis Metodológica

El cuerpo de estudio del Catálogo de Barrios Vulnerables de 2011 sigue el criterio establecido en los Catálogos anteriores: centrándose en los municipios mayores de 50.000 habitantes y capitales de provincia. Los trabajos del Catálogo de 2011, siguen la misma metodología que los de 1991, 2001, y 2006, con la única particularidad de que sólo identifican las Áreas Estadísticas Vulnerables, sin realizar el análisis urbanístico detallado que permitía identificar a partir de ellas los Barrios Vulnerables. En el Catálogo de 2011 se han delimitado AE-INMG (Área Estadística con concentraciones significativas de población inmigrante) y AEV (Áreas Estadísticas Vulnerables según los 3 Indicadores Básicos de Vulnerabilidad Urbana: IBVU Estudios, IBVU Vivienda o IBVU Paro). Estas delimitaciones son independientes y pueden superponerse para su análisis en el Visor del Catálogo.

En el caso del Indicador de Inmigración (I-INMG), para el desarrollo del estudio de 2011 se ha partido del análisis de la evolución de los Barrios con concentraciones significativas de población inmigrante identificados previamente en el año 2006, viendo primero si seguían o no cumpliendo esta condición en el año 2011. Posteriormente, se han identificado las nuevas Áreas Estadísticas con concentraciones significativas de población inmigrante (AE-INMG) no coincidentes con Barrios identificados en el Catálogo de 2006, incluyendo también las ciudades que no contaban con Barrios de este tipo en el año 2006.

Una vez identificadas las secciones censales que en 2011 superan los umbrales de referencia del Indicador de Inmigración (I-INMG), se procede a agrupar estas secciones en Áreas Estadísticas con concentraciones significativas de población inmigrante (AE-INMG).

La metodología detallada completa puede consultarse en:

https://apps.fomento.gob.es/BarriosVulnerables/static/adjunto/Sintesis_metodologica_general_catalogo_bbvv.pdf

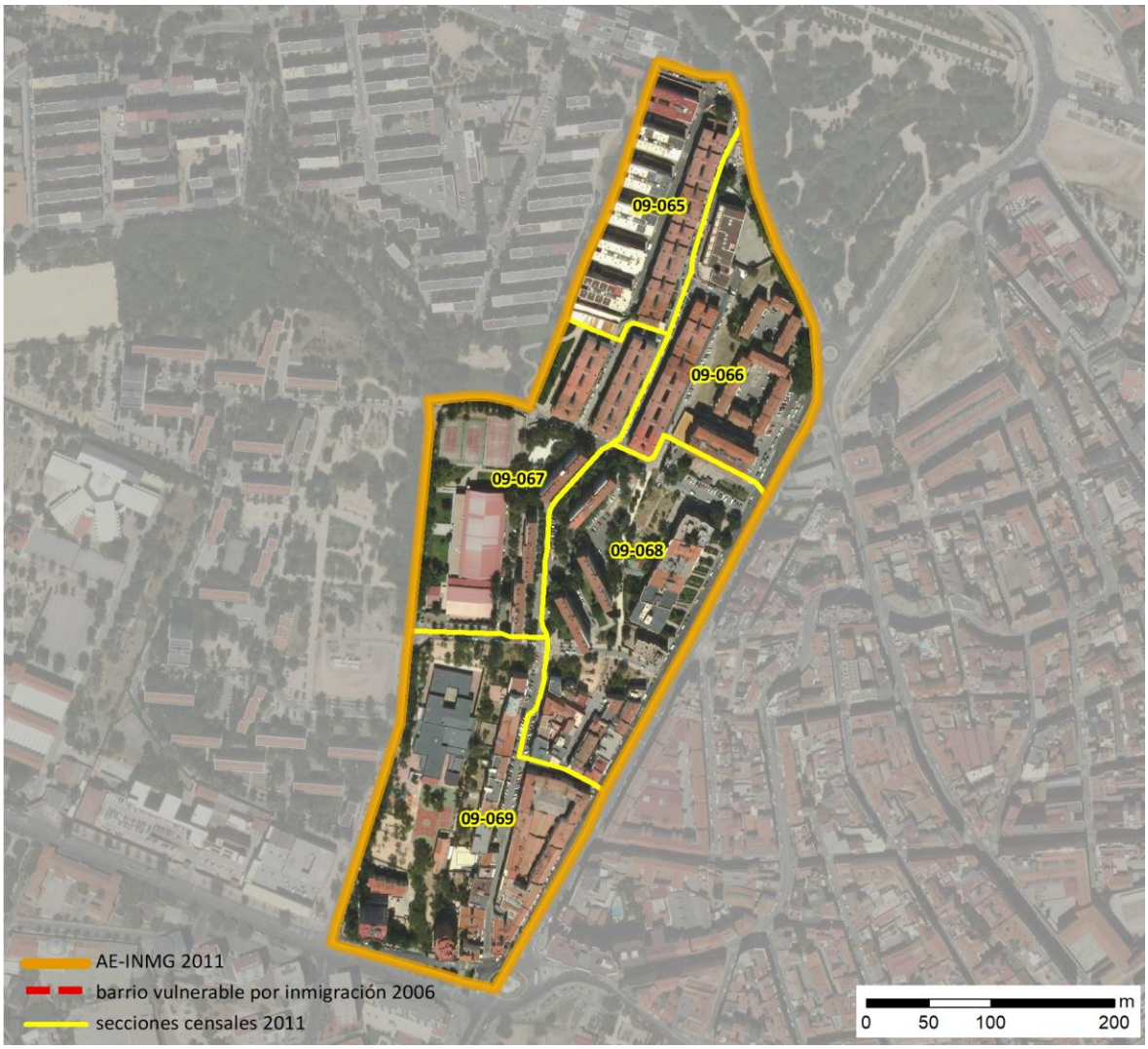

Localización en detalle del AE-INMG

Datos básicos del AE-INMG (1)

Población total	4.995
Población nacida en el extranjero total	1.155
Población nacida en el extranjero (excepto UE-15)	1.090
Densidad población (hab/Km²)	34.853,30
Superficie (ha)	14,33
Nº de secciones censales	5

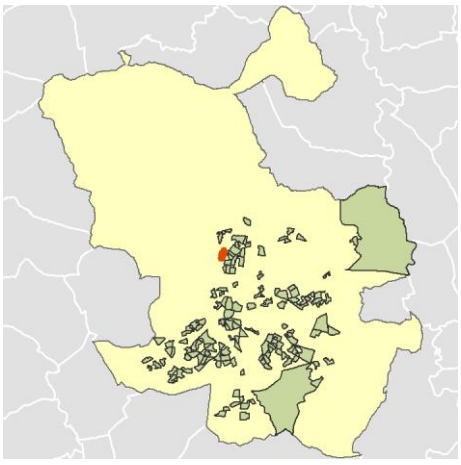

Localización del AE-INMG dentro del término municipal

	Valor del AE-INMG	Valor de referencia (2)
INDICADOR DE INMIGRACIÓN (I-INMG) (3)	**21,82 %**	20,00%

(1) Área Estadística con concentraciones significativas de población inmigrante (AE-INMG)

(2) Valor que se ha tomado como referencia para este estudio

(3) Indicador de Inmigración: (I-INMG): Porcentaje de población nacida en países no pertenecientes a la UE-14, respecto a la población total. Se calcula restando al número total de nacidos en el extranjero, los nacidos en los países de la UE-14: Alemania; Austria; Bélgica; Dinamarca; Finlandia; Francia; Reino Unido; Grecia; Irlanda; Italia; Luxemburgo; Países Bajos; Portugal; y Suecia.

Datos sociodemográficos (Censo 2011)	Sección censal 2807909065		AE-INMG 2807924	
	Valores absolutos	%	Valores absolutos	%
Población total	1.230		4.995	
Población nacida en el extranjero total	180	14,63	1.155	23,12
Población nacida en el extranjero (excepto UE-15)	180	14,63	1.090	21,82

	Sección	AE-INMG	Municipio	Comunidad Autónoma	España
INDICADOR DE INMIGRACIÓN (I-INMG)	14,63	21,82	14,86	14,60	9,99
INDICADORES BÁSICOS DE VULNERABILIDAD URBANA (IBVU) (4)					
IBVU Estudios (5)	24,19	12,43	7,65	7,69	10,92
IBVU Vivienda (6)	0,00	21,35	7,23	4,40	6,99
IBVU Paro (7)	29,67	24,16	21,47	23,12	29,64

(4) Además del Indicador de Inmigración (I-INMG) se ofrecen los valores de los 3 Indicadores Básicos de Vulnerabilidad Urbana (IBVU) para poder analizar la situación de cada sección censal y AE-INMG en relación con los valores de referencia de vulnerabilidad para estos 3 indicadores.

(5) IBVU Estudios: Porcentaje de población analfabeta y sin estudios de 16 años o más, sobre el total de población de 16 años o más. Valor de referencia de vulnerabilidad (2011): 16,38%.

(6) IBVU Vivienda: Porcentaje de viviendas familiares (principales, secundarias, vacías) en edificios en estado en estado ruinoso, malo o deficiente, sobre el total de viviendas familiares (principales, secundarias, vacías). Valor de referencia de vulnerabilidad (2011): 17,50 %.

(7) IBVU Paro: Porcentaje de la población de 16 años o más en situación de paro, respecto al total de población activa de 16 años o más. Valor de referencia de vulnerabilidad (2011): 42,33 %.

Definiciones

ÁREA ESTADÍSTICA CON CONCENTRACIONES SIGNIFICATIVAS DE POBLACIÓN INMIGRANTE (AE-INMG)

Agrupación de secciones censales colindantes y de cierta homogeneidad urbanística, de entre 3.500 y 15.000 habitantes en las que el valor de Indicador de Inmigración (I-INMG) del conjunto supera el valor establecido como referencia (20%).

INDICADOR DE INMIGRACIÓN (I-INMG)

Porcentaje de población nacida en países no pertenecientes a la UE-14, respecto a la población total. Se calcula restando al número total de nacidos en el extranjero, los nacidos en los países de la UE-14: Alemania; Austria; Bélgica; Dinamarca; Finlandia; Francia; Reino Unido; Grecia; Irlanda; Italia; Luxemburgo; Países Bajos; Portugal; y Suecia.

Síntesis Metodológica

El cuerpo de estudio del Catálogo de Barrios Vulnerables de 2011 sigue el criterio establecido en los Catálogos anteriores: centrándose en los municipios mayores de 50.000 habitantes y capitales de provincia. Los trabajos del Catálogo de 2011, siguen la misma metodología que los de 1991, 2001, y 2006, con la única particularidad de que sólo identifican las Áreas Estadísticas Vulnerables, sin realizar el análisis urbanístico detallado que permitía identificar a partir de ellas los Barrios Vulnerables. En el Catálogo de 2011 se han delimitado AE-INMG (Área Estadística con concentraciones significativas de población inmigrante) y AEV (Áreas Estadísticas Vulnerables según los 3 Indicadores Básicos de Vulnerabilidad Urbana: IBVU Estudios, IBVU Vivienda o IBVU Paro). Estas delimitaciones son independientes y pueden superponerse para su análisis en el Visor del Catálogo.

En el caso del Indicador de Inmigración (I-INMG), para el desarrollo del estudio de 2011 se ha partido del análisis de la evolución de los Barrios con concentraciones significativas de población inmigrante identificados previamente en el año 2006, viendo primero si seguían o no cumpliendo esta condición en el año 2011. Posteriormente, se han identificado las nuevas Áreas Estadísticas con concentraciones significativas de población inmigrante (AE-INMG) no coincidentes con Barrios identificados en el Catálogo de 2006, incluyendo también las ciudades que no contaban con Barrios de este tipo en el año 2006.

Una vez identificadas las secciones censales que en 2011 superan los umbrales de referencia del Indicador de Inmigración (I-INMG), se procede a agrupar estas secciones en Áreas Estadísticas con concentraciones significativas de población inmigrante (AE-INMG).

La metodología detallada completa puede consultarse en:

https://apps.fomento.gob.es/BarriosVulnerables/static/adjunto/Sintesis_metodologica_general_catalogo_bbvv.pdf

Datos sociodemográficos (Censo 2011)	Sección censal 2807909066		AE-INMG 2807924	
	Valores absolutos	%	Valores absolutos	%
Población total	740		4.995	
Población nacida en el extranjero total	10	1,35	1.155	23,12
Población nacida en el extranjero (excepto UE-15)	0	0,00	1.090	21,82

	Sección	AE-INMG	Municipio	Comunidad Autónoma	España
INDICADOR DE INMIGRACIÓN (I-INMG)	0,00	21,82	14,86	14,60	9,99
INDICADORES BÁSICOS DE VULNERABILIDAD URBANA (IBVU) (4)					
IBVU Estudios (5)	14,84	12,43	7,65	7,69	10,92
IBVU Vivienda (6)	57,65	21,35	7,23	4,40	6,99
IBVU Paro (7)	15,94	24,16	21,47	23,12	29,64

(4) Además del Indicador de Inmigración (I-INMG) se ofrecen los valores de los 3 Indicadores Básicos de Vulnerabilidad Urbana (IBVU) para poder analizar la situación de cada sección censal y AE-INMG en relación con los valores de referencia de vulnerabilidad para estos 3 indicadores.

(5) IBVU Estudios: Porcentaje de población analfabeta y sin estudios de 16 años o más, sobre el total de población de 16 años o más. Valor de referencia de vulnerabilidad (2011): 16,38%.

(6) IBVU Vivienda: Porcentaje de viviendas familiares (principales, secundarias, vacías) en edificios en estado en estado ruinoso, malo o deficiente, sobre el total de viviendas familiares (principales, secundarias, vacías). Valor de referencia de vulnerabilidad (2011): 17,50 %.

(7) IBVU Paro: Porcentaje de la población de 16 años o más en situación de paro, respecto al total de población activa de 16 años o más. Valor de referencia de vulnerabilidad (2011): 42,33 %.

Definiciones

ÁREA ESTADÍSTICA CON CONCENTRACIONES SIGNIFICATIVAS DE POBLACIÓN INMIGRANTE (AE-INMG)

Agrupación de secciones censales colindantes y de cierta homogeneidad urbanística, de entre 3.500 y 15.000 habitantes en las que el valor de Indicador de Inmigración (I-INMG) del conjunto supera el valor establecido como referencia (20%).

INDICADOR DE INMIGRACIÓN (I-INMG)

Porcentaje de población nacida en países no pertenecientes a la UE-14, respecto a la población total. Se calcula restando al número total de nacidos en el extranjero, los nacidos en los países de la UE-14: Alemania; Austria; Bélgica; Dinamarca; Finlandia; Francia; Reino Unido; Grecia; Irlanda; Italia; Luxemburgo; Países Bajos; Portugal; y Suecia.

Síntesis Metodológica

El cuerpo de estudio del Catálogo de Barrios Vulnerables de 2011 sigue el criterio establecido en los Catálogos anteriores: centrándose en los municipios mayores de 50.000 habitantes y capitales de provincia. Los trabajos del Catálogo de 2011, siguen la misma metodología que los de 1991, 2001, y 2006, con la única particularidad de que sólo identifican las Áreas Estadísticas Vulnerables, sin realizar el análisis urbanístico detallado que permitía identificar a partir de ellas los Barrios Vulnerables. En el Catálogo de 2011 se han delimitado AE-INMG (Área Estadística con concentraciones significativas de población inmigrante) y AEV (Áreas Estadísticas Vulnerables según los 3 Indicadores Básicos de Vulnerabilidad Urbana: IBVU Estudios, IBVU Vivienda o IBVU Paro). Estas delimitaciones son independientes y pueden superponerse para su análisis en el Visor del Catálogo.

En el caso del Indicador de Inmigración (I-INMG), para el desarrollo del estudio de 2011 se ha partido del análisis de la evolución de los Barrios con concentraciones significativas de población inmigrante identificados previamente en el año 2006, viendo primero si seguían o no cumpliendo esta condición en el año 2011. Posteriormente, se han identificado las nuevas Áreas Estadísticas con concentraciones significativas de población inmigrante (AE-INMG) no coincidentes con Barrios identificados en el Catálogo de 2006, incluyendo también las ciudades que no contaban con Barrios de este tipo en el año 2006.

Una vez identificadas las secciones censales que en 2011 superan los umbrales de referencia del Indicador de Inmigración (I-INMG), se procede a agrupar estas secciones en Áreas Estadísticas con concentraciones significativas de población inmigrante (AE-INMG).

La metodología detallada completa puede consultarse en:

https://apps.fomento.gob.es/BarriosVulnerables/static/adjunto/Sintesis_metodologica_general_catalogo_bbvv.pdf

Datos sociodemográficos (Censo 2011)	Sección censal 2807909067		AE-INMG 2807924	
	Valores absolutos	%	Valores absolutos	%
Población total	1.185		4.995	
Población nacida en el extranjero total	620	52,32	1.155	23,12
Población nacida en el extranjero (excepto UE-15)	595	50,21	1.090	21,82

	Sección	AE-INMG	Municipio	Comunidad Autónoma	España
INDICADOR DE INMIGRACIÓN (I-INMG)	50,21	21,82	14,86	14,60	9,99
INDICADORES BÁSICOS DE VULNERABILIDAD URBANA (IBVU) (4)					
IBVU Estudios (5)	6,39	12,43	7,65	7,69	10,92
IBVU Vivienda (6)	15,04	21,35	7,23	4,40	6,99
IBVU Paro (7)	28,19	24,16	21,47	23,12	29,64

(4) Además del Indicador de Inmigración (I-INMG) se ofrecen los valores de los 3 Indicadores Básicos de Vulnerabilidad Urbana (IBVU) para poder analizar la situación de cada sección censal y AE-INMG en relación con los valores de referencia de vulnerabilidad para estos 3 indicadores.

(5) IBVU Estudios: Porcentaje de población analfabeta y sin estudios de 16 años o más, sobre el total de población de 16 años o más. Valor de referencia de vulnerabilidad (2011): 16,38%.

(6) IBVU Vivienda: Porcentaje de viviendas familiares (principales, secundarias, vacías) en edificios en estado en estado ruinoso, malo o deficiente, sobre el total de viviendas familiares (principales, secundarias, vacías). Valor de referencia de vulnerabilidad (2011): 17,50 %.

(7) IBVU Paro: Porcentaje de la población de 16 años o más en situación de paro, respecto al total de población activa de 16 años o más. Valor de referencia de vulnerabilidad (2011): 42,33 %.

Definiciones

ÁREA ESTADÍSTICA CON CONCENTRACIONES SIGNIFICATIVAS DE POBLACIÓN INMIGRANTE (AE-INMG)

Agrupación de secciones censales colindantes y de cierta homogeneidad urbanística, de entre 3.500 y 15.000 habitantes en las que el valor de Indicador de Inmigración (I-INMG) del conjunto supera el valor establecido como referencia (20%).

INDICADOR DE INMIGRACIÓN (I-INMG)

Porcentaje de población nacida en países no pertenecientes a la UE-14, respecto a la población total. Se calcula restando al número total de nacidos en el extranjero, los nacidos en los países de la UE-14: Alemania; Austria; Bélgica; Dinamarca; Finlandia; Francia; Reino Unido; Grecia; Irlanda; Italia; Luxemburgo; Países Bajos; Portugal; y Suecia.

Síntesis Metodológica

El cuerpo de estudio del Catálogo de Barrios Vulnerables de 2011 sigue el criterio establecido en los Catálogos anteriores: centrándose en los municipios mayores de 50.000 habitantes y capitales de provincia. Los trabajos del Catálogo de 2011, siguen la misma metodología que los de 1991, 2001, y 2006, con la única particularidad de que sólo identifican las Áreas Estadísticas Vulnerables, sin realizar el análisis urbanístico detallado que permitía identificar a partir de ellas los Barrios Vulnerables. En el Catálogo de 2011 se han delimitado AE-INMG (Área Estadística con concentraciones significativas de población inmigrante) y AEV (Áreas Estadísticas Vulnerables según los 3 Indicadores Básicos de Vulnerabilidad Urbana: IBVU Estudios, IBVU Vivienda o IBVU Paro). Estas delimitaciones son independientes y pueden superponerse para su análisis en el Visor del Catálogo.

En el caso del Indicador de Inmigración (I-INMG), para el desarrollo del estudio de 2011 se ha partido del análisis de la evolución de los Barrios con concentraciones significativas de población inmigrante identificados previamente en el año 2006, viendo primero si seguían o no cumpliendo esta condición en el año 2011. Posteriormente, se han identificado las nuevas Áreas Estadísticas con concentraciones significativas de población inmigrante (AE-INMG) no coincidentes con Barrios identificados en el Catálogo de 2006, incluyendo también las ciudades que no contaban con Barrios de este tipo en el año 2006.

Una vez identificadas las secciones censales que en 2011 superan los umbrales de referencia del Indicador de Inmigración (I-INMG), se procede a agrupar estas secciones en Áreas Estadísticas con concentraciones significativas de población inmigrante (AE-INMG).

La metodología detallada completa puede consultarse en:

https://apps.fomento.gob.es/BarriosVulnerables/static/adjunto/Sintesis_metodologica_general_catalogo_bbvv.pdf

Datos sociodemográficos (Censo 2011)	Sección censal 2807909068		AE-INMG 2807924	
	Valores absolutos	%	Valores absolutos	%
Población total	935		4.995	
Población nacida en el extranjero total	30	3,21	1.155	23,12
Población nacida en el extranjero (excepto UE-15)	0	0,00	1.090	21,82

	Sección	AE-INMG	Municipio	Comunidad Autónoma	España
INDICADOR DE INMIGRACIÓN (I-INMG)	0,00	21,82	14,86	14,60	9,99
INDICADORES BÁSICOS DE VULNERABILIDAD URBANA (IBVU) (4)					
IBVU Estudios (5)	7,88	12,43	7,65	7,69	10,92
IBVU Vivienda (6)	28,32	21,35	7,23	4,40	6,99
IBVU Paro (7)	15,63	24,16	21,47	23,12	29,64

(4) Además del Indicador de Inmigración (I-INMG) se ofrecen los valores de los 3 Indicadores Básicos de Vulnerabilidad Urbana (IBVU) para poder analizar la situación de cada sección censal y AE-INMG en relación con los valores de referencia de vulnerabilidad para estos 3 indicadores.

(5) IBVU Estudios: Porcentaje de población analfabeta y sin estudios de 16 años o más, sobre el total de población de 16 años o más. Valor de referencia de vulnerabilidad (2011): 16,38%.

(6) IBVU Vivienda: Porcentaje de viviendas familiares (principales, secundarias, vacías) en edificios en estado en estado ruinoso, malo o deficiente, sobre el total de viviendas familiares (principales, secundarias, vacías). Valor de referencia de vulnerabilidad (2011): 17,50 %.

(7) IBVU Paro: Porcentaje de la población de 16 años o más en situación de paro, respecto al total de población activa de 16 años o más. Valor de referencia de vulnerabilidad (2011): 42,33 %.

Definiciones

ÁREA ESTADÍSTICA CON CONCENTRACIONES SIGNIFICATIVAS DE POBLACIÓN INMIGRANTE (AE-INMG)

Agrupación de secciones censales colindantes y de cierta homogeneidad urbanística, de entre 3.500 y 15.000 habitantes en las que el valor de Indicador de Inmigración (I-INMG) del conjunto supera el valor establecido como referencia (20%).

INDICADOR DE INMIGRACIÓN (I-INMG)

Porcentaje de población nacida en países no pertenecientes a la UE-14, respecto a la población total. Se calcula restando al número total de nacidos en el extranjero, los nacidos en los países de la UE-14: Alemania; Austria; Bélgica; Dinamarca; Finlandia; Francia; Reino Unido; Grecia; Irlanda; Italia; Luxemburgo; Países Bajos; Portugal; y Suecia.

Síntesis Metodológica

El cuerpo de estudio del Catálogo de Barrios Vulnerables de 2011 sigue el criterio establecido en los Catálogos anteriores: centrándose en los municipios mayores de 50.000 habitantes y capitales de provincia. Los trabajos del Catálogo de 2011, siguen la misma metodología que los de 1991, 2001, y 2006, con la única particularidad de que sólo identifican las Áreas Estadísticas Vulnerables, sin realizar el análisis urbanístico detallado que permitía identificar a partir de ellas los Barrios Vulnerables. En el Catálogo de 2011 se han delimitado AE-INMG (Área Estadística con concentraciones significativas de población inmigrante) y AEV (Áreas Estadísticas Vulnerables según los 3 Indicadores Básicos de Vulnerabilidad Urbana: IBVU Estudios, IBVU Vivienda o IBVU Paro). Estas delimitaciones son independientes y pueden superponerse para su análisis en el Visor del Catálogo.

En el caso del Indicador de Inmigración (I-INMG), para el desarrollo del estudio de 2011 se ha partido del análisis de la evolución de los Barrios con concentraciones significativas de población inmigrante identificados previamente en el año 2006, viendo primero si seguían o no cumpliendo esta condición en el año 2011. Posteriormente, se han identificado las nuevas Áreas Estadísticas con concentraciones significativas de población inmigrante (AE-INMG) no coincidentes con Barrios identificados en el Catálogo de 2006, incluyendo también las ciudades que no contaban con Barrios de este tipo en el año 2006.

Una vez identificadas las secciones censales que en 2011 superan los umbrales de referencia del Indicador de Inmigración (I-INMG), se procede a agrupar estas secciones en Áreas Estadísticas con concentraciones significativas de población inmigrante (AE-INMG).

La metodología detallada completa puede consultarse en:

https://apps.fomento.gob.es/BarriosVulnerables/static/adjunto/Sintesis_metodologica_general_catalogo_bbvv.pdf

Datos sociodemográficos (Censo 2011)	Sección censal 2807909069		AE-INMG 2807924	
	Valores absolutos	%	Valores absolutos	%
Población total	905		4.995	
Población nacida en el extranjero total	315	34,81	1.155	23,12
Población nacida en el extranjero (excepto UE-15)	315	34,81	1.090	21,82

	Sección	AE-INMG	Municipio	Comunidad Autónoma	España
INDICADOR DE INMIGRACIÓN (I-INMG)	34,81	21,82	14,86	14,60	9,99
INDICADORES BÁSICOS DE VULNERABILIDAD URBANA (IBVU) (4)					
IBVU Estudios (5)	7,04	12,43	7,65	7,69	10,92
IBVU Vivienda (6)	15,12	21,35	7,23	4,40	6,99
IBVU Paro (7)	28,17	24,16	21,47	23,12	29,64

(4) Además del Indicador de Inmigración (I-INMG) se ofrecen los valores de los 3 Indicadores Básicos de Vulnerabilidad Urbana (IBVU) para poder analizar la situación de cada sección censal y AE-INMG en relación con los valores de referencia de vulnerabilidad para estos 3 indicadores.

(5) IBVU Estudios: Porcentaje de población analfabeta y sin estudios de 16 años o más, sobre el total de población de 16 años o más. Valor de referencia de vulnerabilidad (2011): 16,38%.

(6) IBVU Vivienda: Porcentaje de viviendas familiares (principales, secundarias, vacías) en edificios en estado en estado ruinoso, malo o deficiente, sobre el total de viviendas familiares (principales, secundarias, vacías). Valor de referencia de vulnerabilidad (2011): 17,50 %.

(7) IBVU Paro: Porcentaje de la población de 16 años o más en situación de paro, respecto al total de población activa de 16 años o más. Valor de referencia de vulnerabilidad (2011): 42,33 %.

Definiciones

ÁREA ESTADÍSTICA CON CONCENTRACIONES SIGNIFICATIVAS DE POBLACIÓN INMIGRANTE (AE-INMG)

Agrupación de secciones censales colindantes y de cierta homogeneidad urbanística, de entre 3.500 y 15.000 habitantes en las que el valor de Indicador de Inmigración (I-INMG) del conjunto supera el valor establecido como referencia (20%).

INDICADOR DE INMIGRACIÓN (I-INMG)

Porcentaje de población nacida en países no pertenecientes a la UE-14, respecto a la población total. Se calcula restando al número total de nacidos en el extranjero, los nacidos en los países de la UE-14: Alemania; Austria; Bélgica; Dinamarca; Finlandia; Francia; Reino Unido; Grecia; Irlanda; Italia; Luxemburgo; Países Bajos; Portugal; y Suecia.

Síntesis Metodológica

El cuerpo de estudio del Catálogo de Barrios Vulnerables de 2011 sigue el criterio establecido en los Catálogos anteriores: centrándose en los municipios mayores de 50.000 habitantes y capitales de provincia. Los trabajos del Catálogo de 2011, siguen la misma metodología que los de 1991, 2001, y 2006, con la única particularidad de que sólo identifican las Áreas Estadísticas Vulnerables, sin realizar el análisis urbanístico detallado que permitía identificar a partir de ellas los Barrios Vulnerables. En el Catálogo de 2011 se han delimitado AE-INMG (Área Estadística con concentraciones significativas de población inmigrante) y AEV (Áreas Estadísticas Vulnerables según los 3 Indicadores Básicos de Vulnerabilidad Urbana: IBVU Estudios, IBVU Vivienda o IBVU Paro). Estas delimitaciones son independientes y pueden superponerse para su análisis en el Visor del Catálogo.

En el caso del Indicador de Inmigración (I-INMG), para el desarrollo del estudio de 2011 se ha partido del análisis de la evolución de los Barrios con concentraciones significativas de población inmigrante identificados previamente en el año 2006, viendo primero si seguían o no cumpliendo esta condición en el año 2011. Posteriormente, se han identificado las nuevas Áreas Estadísticas con concentraciones significativas de población inmigrante (AE-INMG) no coincidentes con Barrios identificados en el Catálogo de 2006, incluyendo también las ciudades que no contaban con Barrios de este tipo en el año 2006.

Una vez identificadas las secciones censales que en 2011 superan los umbrales de referencia del Indicador de Inmigración (I-INMG), se procede a agrupar estas secciones en Áreas Estadísticas con concentraciones significativas de población inmigrante (AE-INMG).

La metodología detallada completa puede consultarse en:

https://apps.fomento.gob.es/BarriosVulnerables/static/adjunto/Sintesis_metodologica_general_catalogo_bbvv.pdf

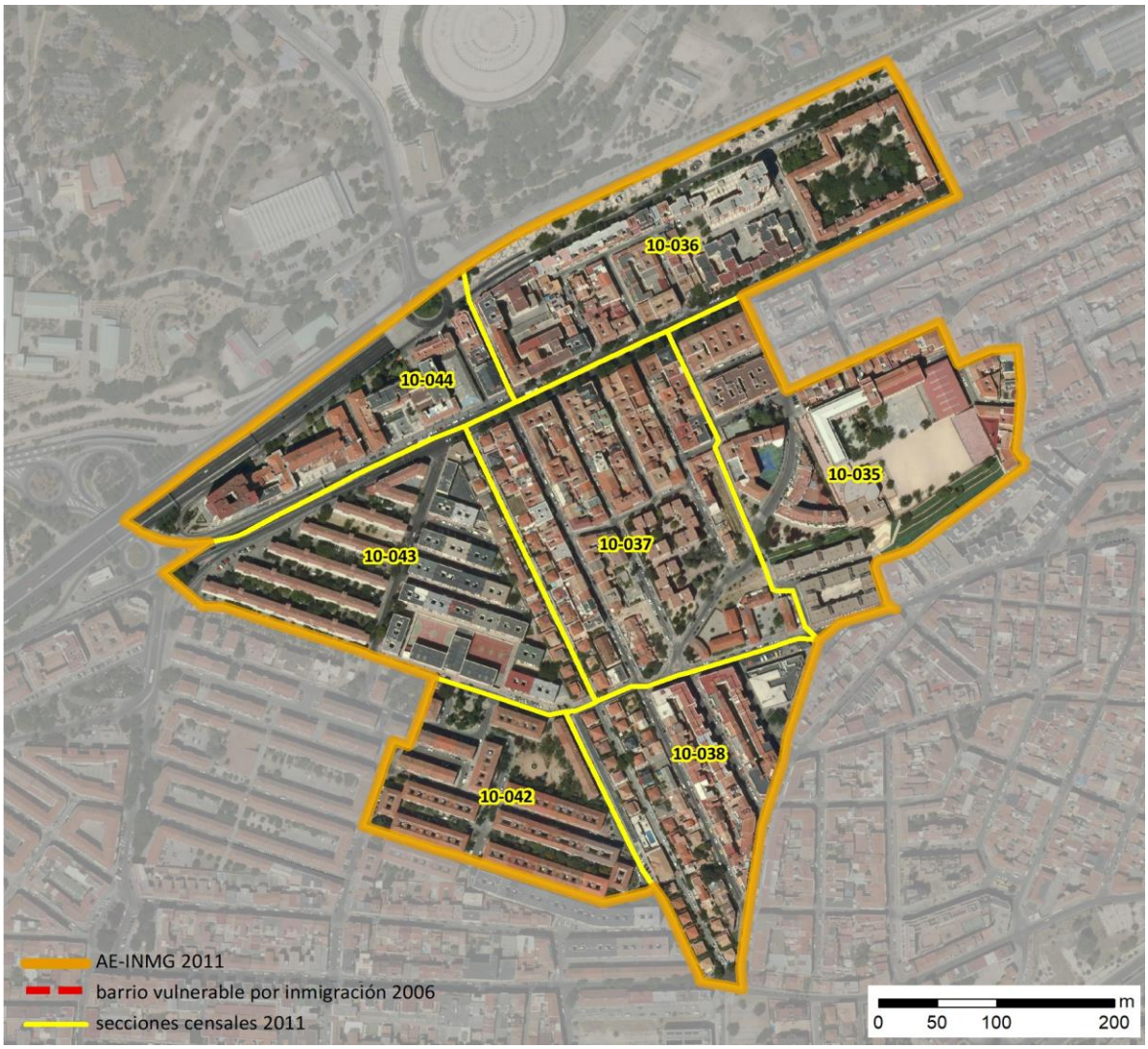

Localización en detalle del AE-INMG

Datos básicos del AE-INMG (1)

Población total	9.180
Población nacida en el extranjero total	2.205
Población nacida en el extranjero (excepto UE-15)	1.925
Densidad población (hab/Km²)	31.951,93
Superficie (ha)	28,73
Nº de secciones censales	7

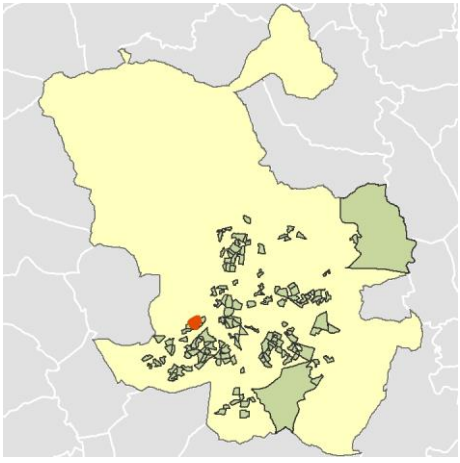

Localización del AE-INMG dentro del término municipal

	Valor del AE-INMG	Valor de referencia (2)
INDICADOR DE INMIGRACIÓN (I-INMG) (3)	**20,97 %**	20,00%

(1) Área Estadística con concentraciones significativas de población inmigrante (AE-INMG)

(2) Valor que se ha tomado como referencia para este estudio

(3) Indicador de Inmigración: (I-INMG): Porcentaje de población nacida en países no pertenecientes a la UE-14, respecto a la población total. Se calcula restando al número total de nacidos en el extranjero, los nacidos en los países de la UE-14: Alemania; Austria; Bélgica; Dinamarca; Finlandia; Francia; Reino Unido; Grecia; Irlanda; Italia; Luxemburgo; Países Bajos; Portugal; y Suecia.

Datos sociodemográficos (Censo 2011)	Sección censal 2807910035		AE-INMG 2807925	
	Valores absolutos	%	Valores absolutos	%
Población total	820		9.180	
Población nacida en el extranjero total	65	7,93	2.205	24,02
Población nacida en el extranjero (excepto UE-15)	0	0,00	1.925	20,97

	Sección	AE-INMG	Municipio	Comunidad Autónoma	España
INDICADOR DE INMIGRACIÓN (I-INMG)	0,00	20,97	14,86	14,60	9,99
INDICADORES BÁSICOS DE VULNERABILIDAD URBANA (IBVU) (4)					
IBVU Estudios (5)	13,61	11,66	7,65	7,69	10,92
IBVU Vivienda (6)	9,68	12,97	7,23	4,40	6,99
IBVU Paro (7)	27,06	27,28	21,47	23,12	29,64

(4) Además del Indicador de Inmigración (I-INMG) se ofrecen los valores de los 3 Indicadores Básicos de Vulnerabilidad Urbana (IBVU) para poder analizar la situación de cada sección censal y AE-INMG en relación con los valores de referencia de vulnerabilidad para estos 3 indicadores.

(5) IBVU Estudios: Porcentaje de población analfabeta y sin estudios de 16 años o más, sobre el total de población de 16 años o más. Valor de referencia de vulnerabilidad (2011): 16,38%.

(6) IBVU Vivienda: Porcentaje de viviendas familiares (principales, secundarias, vacías) en edificios en estado en estado ruinoso, malo o deficiente, sobre el total de viviendas familiares (principales, secundarias, vacías). Valor de referencia de vulnerabilidad (2011): 17,50 %.

(7) IBVU Paro: Porcentaje de la población de 16 años o más en situación de paro, respecto al total de población activa de 16 años o más. Valor de referencia de vulnerabilidad (2011): 42,33 %.

Definiciones

ÁREA ESTADÍSTICA CON CONCENTRACIONES SIGNIFICATIVAS DE POBLACIÓN INMIGRANTE (AE-INMG)

Agrupación de secciones censales colindantes y de cierta homogeneidad urbanística, de entre 3.500 y 15.000 habitantes en las que el valor de Indicador de Inmigración (I-INMG) del conjunto supera el valor establecido como referencia (20%).

INDICADOR DE INMIGRACIÓN (I-INMG)

Porcentaje de población nacida en países no pertenecientes a la UE-14, respecto a la población total. Se calcula restando al número total de nacidos en el extranjero, los nacidos en los países de la UE-14: Alemania; Austria; Bélgica; Dinamarca; Finlandia; Francia; Reino Unido; Grecia; Irlanda; Italia; Luxemburgo; Países Bajos; Portugal; y Suecia.

Síntesis Metodológica

El cuerpo de estudio del Catálogo de Barrios Vulnerables de 2011 sigue el criterio establecido en los Catálogos anteriores: centrándose en los municipios mayores de 50.000 habitantes y capitales de provincia. Los trabajos del Catálogo de 2011, siguen la misma metodología que los de 1991, 2001, y 2006, con la única particularidad de que sólo identifican las Áreas Estadísticas Vulnerables, sin realizar el análisis urbanístico detallado que permitía identificar a partir de ellas los Barrios Vulnerables. En el Catálogo de 2011 se han delimitado AE-INMG (Área Estadística con concentraciones significativas de población inmigrante) y AEV (Áreas Estadísticas Vulnerables según los 3 Indicadores Básicos de Vulnerabilidad Urbana: IBVU Estudios, IBVU Vivienda o IBVU Paro). Estas delimitaciones son independientes y pueden superponerse para su análisis en el Visor del Catálogo.

En el caso del Indicador de Inmigración (I-INMG), para el desarrollo del estudio de 2011 se ha partido del análisis de la evolución de los Barrios con concentraciones significativas de población inmigrante identificados previamente en el año 2006, viendo primero si seguían o no cumpliendo esta condición en el año 2011. Posteriormente, se han identificado las nuevas Áreas Estadísticas con concentraciones significativas de población inmigrante (AE-INMG) no coincidentes con Barrios identificados en el Catálogo de 2006, incluyendo también las ciudades que no contaban con Barrios de este tipo en el año 2006.

Una vez identificadas las secciones censales que en 2011 superan los umbrales de referencia del Indicador de Inmigración (I-INMG), se procede a agrupar estas secciones en Áreas Estadísticas con concentraciones significativas de población inmigrante (AE-INMG).

La metodología detallada completa puede consultarse en:

https://apps.fomento.gob.es/BarriosVulnerables/static/adjunto/Sintesis_metodologica_general_catalogo_bbvv.pdf

Datos sociodemográficos (Censo 2011)	Sección censal 2807910036		AE-INMG 2807925	
	Valores absolutos	%	Valores absolutos	%
Población total	1.450		9.180	
Población nacida en el extranjero total	140	9,66	2.205	24,02
Población nacida en el extranjero (excepto UE-15)	100	6,90	1.925	20,97

	Sección	AE-INMG	Municipio	Comunidad Autónoma	España
INDICADOR DE INMIGRACIÓN (I-INMG)	6,90	20,97	14,86	14,60	9,99
INDICADORES BÁSICOS DE VULNERABILIDAD URBANA (IBVU) (4)					
IBVU Estudios (5)	12,28	11,66	7,65	7,69	10,92
IBVU Vivienda (6)	33,79	12,97	7,23	4,40	6,99
IBVU Paro (7)	32,90	27,28	21,47	23,12	29,64

(4) Además del Indicador de Inmigración (I-INMG) se ofrecen los valores de los 3 Indicadores Básicos de Vulnerabilidad Urbana (IBVU) para poder analizar la situación de cada sección censal y AE-INMG en relación con los valores de referencia de vulnerabilidad para estos 3 indicadores.

(5) IBVU Estudios: Porcentaje de población analfabeta y sin estudios de 16 años o más, sobre el total de población de 16 años o más. Valor de referencia de vulnerabilidad (2011): 16,38%.

(6) IBVU Vivienda: Porcentaje de viviendas familiares (principales, secundarias, vacías) en edificios en estado en estado ruinoso, malo o deficiente, sobre el total de viviendas familiares (principales, secundarias, vacías). Valor de referencia de vulnerabilidad (2011): 17,50 %.

(7) IBVU Paro: Porcentaje de la población de 16 años o más en situación de paro, respecto al total de población activa de 16 años o más. Valor de referencia de vulnerabilidad (2011): 42,33 %.

Definiciones

ÁREA ESTADÍSTICA CON CONCENTRACIONES SIGNIFICATIVAS DE POBLACIÓN INMIGRANTE (AE-INMG)

Agrupación de secciones censales colindantes y de cierta homogeneidad urbanística, de entre 3.500 y 15.000 habitantes en las que el valor de Indicador de Inmigración (I-INMG) del conjunto supera el valor establecido como referencia (20%).

INDICADOR DE INMIGRACIÓN (I-INMG)

Porcentaje de población nacida en países no pertenecientes a la UE-14, respecto a la población total. Se calcula restando al número total de nacidos en el extranjero, los nacidos en los países de la UE-14: Alemania; Austria; Bélgica; Dinamarca; Finlandia; Francia; Reino Unido; Grecia; Irlanda; Italia; Luxemburgo; Países Bajos; Portugal; y Suecia.

Síntesis Metodológica

El cuerpo de estudio del Catálogo de Barrios Vulnerables de 2011 sigue el criterio establecido en los Catálogos anteriores: centrándose en los municipios mayores de 50.000 habitantes y capitales de provincia. Los trabajos del Catálogo de 2011, siguen la misma metodología que los de 1991, 2001, y 2006, con la única particularidad de que sólo identifican las Áreas Estadísticas Vulnerables, sin realizar el análisis urbanístico detallado que permitía identificar a partir de ellas los Barrios Vulnerables. En el Catálogo de 2011 se han delimitado AE-INMG (Área Estadística con concentraciones significativas de población inmigrante) y AEV (Áreas Estadísticas Vulnerables según los 3 Indicadores Básicos de Vulnerabilidad Urbana: IBVU Estudios, IBVU Vivienda o IBVU Paro). Estas delimitaciones son independientes y pueden superponerse para su análisis en el Visor del Catálogo.

En el caso del Indicador de Inmigración (I-INMG), para el desarrollo del estudio de 2011 se ha partido del análisis de la evolución de los Barrios con concentraciones significativas de población inmigrante identificados previamente en el año 2006, viendo primero si seguían o no cumpliendo esta condición en el año 2011. Posteriormente, se han identificado las nuevas Áreas Estadísticas con concentraciones significativas de población inmigrante (AE-INMG) no coincidentes con Barrios identificados en el Catálogo de 2006, incluyendo también las ciudades que no contaban con Barrios de este tipo en el año 2006.

Una vez identificadas las secciones censales que en 2011 superan los umbrales de referencia del Indicador de Inmigración (I-INMG), se procede a agrupar estas secciones en Áreas Estadísticas con concentraciones significativas de población inmigrante (AE-INMG).

La metodología detallada completa puede consultarse en:

https://apps.fomento.gob.es/BarriosVulnerables/static/adjunto/Sintesis_metodologica_general_catalogo_bbvv.pdf

Datos sociodemográficos (Censo 2011)	Sección censal 2807910037		AE-INMG 2807925	
	Valores absolutos	%	Valores absolutos	%
Población total	1.505		9.180	
Población nacida en el extranjero total	345	22,92	2.205	24,02
Población nacida en el extranjero (excepto UE-15)	325	21,59	1.925	20,97

	Sección	AE-INMG	Municipio	Comunidad Autónoma	España
INDICADOR DE INMIGRACIÓN (I-INMG)	21,59	20,97	14,86	14,60	9,99
INDICADORES BÁSICOS DE VULNERABILIDAD URBANA (IBVU) (4)					
IBVU Estudios (5)	8,52	11,66	7,65	7,69	10,92
IBVU Vivienda (6)	22,82	12,97	7,23	4,40	6,99
IBVU Paro (7)	14,74	27,28	21,47	23,12	29,64

(4) Además del Indicador de Inmigración (I-INMG) se ofrecen los valores de los 3 Indicadores Básicos de Vulnerabilidad Urbana (IBVU) para poder analizar la situación de cada sección censal y AE-INMG en relación con los valores de referencia de vulnerabilidad para estos 3 indicadores.

(5) IBVU Estudios: Porcentaje de población analfabeta y sin estudios de 16 años o más, sobre el total de población de 16 años o más. Valor de referencia de vulnerabilidad (2011): 16,38%.

(6) IBVU Vivienda: Porcentaje de viviendas familiares (principales, secundarias, vacías) en edificios en estado en estado ruinoso, malo o deficiente, sobre el total de viviendas familiares (principales, secundarias, vacías). Valor de referencia de vulnerabilidad (2011): 17,50 %.

(7) IBVU Paro: Porcentaje de la población de 16 años o más en situación de paro, respecto al total de población activa de 16 años o más. Valor de referencia de vulnerabilidad (2011): 42,33 %.

Definiciones

ÁREA ESTADÍSTICA CON CONCENTRACIONES SIGNIFICATIVAS DE POBLACIÓN INMIGRANTE (AE-INMG)

Agrupación de secciones censales colindantes y de cierta homogeneidad urbanística, de entre 3.500 y 15.000 habitantes en las que el valor de Indicador de Inmigración (I-INMG) del conjunto supera el valor establecido como referencia (20%).

INDICADOR DE INMIGRACIÓN (I-INMG)

Porcentaje de población nacida en países no pertenecientes a la UE-14, respecto a la población total. Se calcula restando al número total de nacidos en el extranjero, los nacidos en los países de la UE-14: Alemania; Austria; Bélgica; Dinamarca; Finlandia; Francia; Reino Unido; Grecia; Irlanda; Italia; Luxemburgo; Países Bajos; Portugal; y Suecia.

Síntesis Metodológica

El cuerpo de estudio del Catálogo de Barrios Vulnerables de 2011 sigue el criterio establecido en los Catálogos anteriores: centrándose en los municipios mayores de 50.000 habitantes y capitales de provincia. Los trabajos del Catálogo de 2011, siguen la misma metodología que los de 1991, 2001, y 2006, con la única particularidad de que sólo identifican las Áreas Estadísticas Vulnerables, sin realizar el análisis urbanístico detallado que permitía identificar a partir de ellas los Barrios Vulnerables. En el Catálogo de 2011 se han delimitado AE-INMG (Área Estadística con concentraciones significativas de población inmigrante) y AEV (Áreas Estadísticas Vulnerables según los 3 Indicadores Básicos de Vulnerabilidad Urbana: IBVU Estudios, IBVU Vivienda o IBVU Paro). Estas delimitaciones son independientes y pueden superponerse para su análisis en el Visor del Catálogo.

En el caso del Indicador de Inmigración (I-INMG), para el desarrollo del estudio de 2011 se ha partido del análisis de la evolución de los Barrios con concentraciones significativas de población inmigrante identificados previamente en el año 2006, viendo primero si seguían o no cumpliendo esta condición en el año 2011. Posteriormente, se han identificado las nuevas Áreas Estadísticas con concentraciones significativas de población inmigrante (AE-INMG) no coincidentes con Barrios identificados en el Catálogo de 2006, incluyendo también las ciudades que no contaban con Barrios de este tipo en el año 2006.

Una vez identificadas las secciones censales que en 2011 superan los umbrales de referencia del Indicador de Inmigración (I-INMG), se procede a agrupar estas secciones en Áreas Estadísticas con concentraciones significativas de población inmigrante (AE-INMG).

La metodología detallada completa puede consultarse en:

https://apps.fomento.gob.es/BarriosVulnerables/static/adjunto/Sintesis_metodologica_general_catalogo_bbvv.pdf

Datos sociodemográficos (Censo 2011)	Sección censal 2807910038		AE-INMG 2807925	
	Valores absolutos	%	Valores absolutos	%
Población total	1.120		9.180	
Población nacida en el extranjero total	265	23,66	2.205	24,02
Población nacida en el extranjero (excepto UE-15)	255	22,77	1.925	20,97

	Sección	AE-INMG	Municipio	Comunidad Autónoma	España
INDICADOR DE INMIGRACIÓN (I-INMG)	22,77	20,97	14,86	14,60	9,99
INDICADORES BÁSICOS DE VULNERABILIDAD URBANA (IBVU) (4)					
IBVU Estudios (5)	13,23	11,66	7,65	7,69	10,92
IBVU Vivienda (6)	7,34	12,97	7,23	4,40	6,99
IBVU Paro (7)	17,12	27,28	21,47	23,12	29,64

(4) Además del Indicador de Inmigración (I-INMG) se ofrecen los valores de los 3 Indicadores Básicos de Vulnerabilidad Urbana (IBVU) para poder analizar la situación de cada sección censal y AE-INMG en relación con los valores de referencia de vulnerabilidad para estos 3 indicadores.

(5) IBVU Estudios: Porcentaje de población analfabeta y sin estudios de 16 años o más, sobre el total de población de 16 años o más. Valor de referencia de vulnerabilidad (2011): 16,38%.

(6) IBVU Vivienda: Porcentaje de viviendas familiares (principales, secundarias, vacías) en edificios en estado en estado ruinoso, malo o deficiente, sobre el total de viviendas familiares (principales, secundarias, vacías). Valor de referencia de vulnerabilidad (2011): 17,50 %.

(7) IBVU Paro: Porcentaje de la población de 16 años o más en situación de paro, respecto al total de población activa de 16 años o más. Valor de referencia de vulnerabilidad (2011): 42,33 %.

Definiciones

ÁREA ESTADÍSTICA CON CONCENTRACIONES SIGNIFICATIVAS DE POBLACIÓN INMIGRANTE (AE-INMG)

Agrupación de secciones censales colindantes y de cierta homogeneidad urbanística, de entre 3.500 y 15.000 habitantes en las que el valor de Indicador de Inmigración (I-INMG) del conjunto supera el valor establecido como referencia (20%).

INDICADOR DE INMIGRACIÓN (I-INMG)

Porcentaje de población nacida en países no pertenecientes a la UE-14, respecto a la población total. Se calcula restando al número total de nacidos en el extranjero, los nacidos en los países de la UE-14: Alemania; Austria; Bélgica; Dinamarca; Finlandia; Francia; Reino Unido; Grecia; Irlanda; Italia; Luxemburgo; Países Bajos; Portugal; y Suecia.

Síntesis Metodológica

El cuerpo de estudio del Catálogo de Barrios Vulnerables de 2011 sigue el criterio establecido en los Catálogos anteriores: centrándose en los municipios mayores de 50.000 habitantes y capitales de provincia. Los trabajos del Catálogo de 2011, siguen la misma metodología que los de 1991, 2001, y 2006, con la única particularidad de que sólo identifican las Áreas Estadísticas Vulnerables, sin realizar el análisis urbanístico detallado que permitía identificar a partir de ellas los Barrios Vulnerables. En el Catálogo de 2011 se han delimitado AE-INMG (Área Estadística con concentraciones significativas de población inmigrante) y AEV (Áreas Estadísticas Vulnerables según los 3 Indicadores Básicos de Vulnerabilidad Urbana: IBVU Estudios, IBVU Vivienda o IBVU Paro). Estas delimitaciones son independientes y pueden superponerse para su análisis en el Visor del Catálogo.

En el caso del Indicador de Inmigración (I-INMG), para el desarrollo del estudio de 2011 se ha partido del análisis de la evolución de los Barrios con concentraciones significativas de población inmigrante identificados previamente en el año 2006, viendo primero si seguían o no cumpliendo esta condición en el año 2011. Posteriormente, se han identificado las nuevas Áreas Estadísticas con concentraciones significativas de población inmigrante (AE-INMG) no coincidentes con Barrios identificados en el Catálogo de 2006, incluyendo también las ciudades que no contaban con Barrios de este tipo en el año 2006.

Una vez identificadas las secciones censales que en 2011 superan los umbrales de referencia del Indicador de Inmigración (I-INMG), se procede a agrupar estas secciones en Áreas Estadísticas con concentraciones significativas de población inmigrante (AE-INMG).

La metodología detallada completa puede consultarse en:

https://apps.fomento.gob.es/BarriosVulnerables/static/adjunto/Sintesis_metodologica_general_catalogo_bbvv.pdf

Datos sociodemográficos (Censo 2011)	Sección censal 2807910042		AE-INMG 2807925	
	Valores absolutos	%	Valores absolutos	%
Población total	1.425		9.180	
Población nacida en el extranjero total	340	23,86	2.205	24,02
Población nacida en el extranjero (excepto UE-15)	260	18,25	1.925	20,97

	Sección	AE-INMG	Municipio	Comunidad Autónoma	España
INDICADOR DE INMIGRACIÓN (I-INMG)	18,25	20,97	14,86	14,60	9,99
INDICADORES BÁSICOS DE VULNERABILIDAD URBANA (IBVU) (4)					
IBVU Estudios (5)	13,01	11,66	7,65	7,69	10,92
IBVU Vivienda (6)	0,00	12,97	7,23	4,40	6,99
IBVU Paro (7)	27,11	27,28	21,47	23,12	29,64

(4) Además del Indicador de Inmigración (I-INMG) se ofrecen los valores de los 3 Indicadores Básicos de Vulnerabilidad Urbana (IBVU) para poder analizar la situación de cada sección censal y AE-INMG en relación con los valores de referencia de vulnerabilidad para estos 3 indicadores.

(5) IBVU Estudios: Porcentaje de población analfabeta y sin estudios de 16 años o más, sobre el total de población de 16 años o más. Valor de referencia de vulnerabilidad (2011): 16,38%.

(6) IBVU Vivienda: Porcentaje de viviendas familiares (principales, secundarias, vacías) en edificios en estado en estado ruinoso, malo o deficiente, sobre el total de viviendas familiares (principales, secundarias, vacías). Valor de referencia de vulnerabilidad (2011): 17,50 %.

(7) IBVU Paro: Porcentaje de la población de 16 años o más en situación de paro, respecto al total de población activa de 16 años o más. Valor de referencia de vulnerabilidad (2011): 42,33 %.

Definiciones

ÁREA ESTADÍSTICA CON CONCENTRACIONES SIGNIFICATIVAS DE POBLACIÓN INMIGRANTE (AE-INMG)

Agrupación de secciones censales colindantes y de cierta homogeneidad urbanística, de entre 3.500 y 15.000 habitantes en las que el valor de Indicador de Inmigración (I-INMG) del conjunto supera el valor establecido como referencia (20%).

INDICADOR DE INMIGRACIÓN (I-INMG)

Porcentaje de población nacida en países no pertenecientes a la UE-14, respecto a la población total. Se calcula restando al número total de nacidos en el extranjero, los nacidos en los países de la UE-14: Alemania; Austria; Bélgica; Dinamarca; Finlandia; Francia; Reino Unido; Grecia; Irlanda; Italia; Luxemburgo; Países Bajos; Portugal; y Suecia.

Síntesis Metodológica

El cuerpo de estudio del Catálogo de Barrios Vulnerables de 2011 sigue el criterio establecido en los Catálogos anteriores: centrándose en los municipios mayores de 50.000 habitantes y capitales de provincia. Los trabajos del Catálogo de 2011, siguen la misma metodología que los de 1991, 2001, y 2006, con la única particularidad de que sólo identifican las Áreas Estadísticas Vulnerables, sin realizar el análisis urbanístico detallado que permitía identificar a partir de ellas los Barrios Vulnerables. En el Catálogo de 2011 se han delimitado AE-INMG (Área Estadística con concentraciones significativas de población inmigrante) y AEV (Áreas Estadísticas Vulnerables según los 3 Indicadores Básicos de Vulnerabilidad Urbana: IBVU Estudios, IBVU Vivienda o IBVU Paro). Estas delimitaciones son independientes y pueden superponerse para su análisis en el Visor del Catálogo.

En el caso del Indicador de Inmigración (I-INMG), para el desarrollo del estudio de 2011 se ha partido del análisis de la evolución de los Barrios con concentraciones significativas de población inmigrante identificados previamente en el año 2006, viendo primero si seguían o no cumpliendo esta condición en el año 2011. Posteriormente, se han identificado las nuevas Áreas Estadísticas con concentraciones significativas de población inmigrante (AE-INMG) no coincidentes con Barrios identificados en el Catálogo de 2006, incluyendo también las ciudades que no contaban con Barrios de este tipo en el año 2006.

Una vez identificadas las secciones censales que en 2011 superan los umbrales de referencia del Indicador de Inmigración (I-INMG), se procede a agrupar estas secciones en Áreas Estadísticas con concentraciones significativas de población inmigrante (AE-INMG).

La metodología detallada completa puede consultarse en:

https://apps.fomento.gob.es/BarriosVulnerables/static/adjunto/Sintesis_metodologica_general_catalogo_bbvv.pdf

Datos sociodemográficos (Censo 2011)	Sección censal 2807910043		AE-INMG 2807925	
	Valores absolutos	%	Valores absolutos	%
Población total	2.260		9.180	
Población nacida en el extranjero total	1.000	44,25	2.205	24,02
Población nacida en el extranjero (excepto UE-15)	985	43,58	1.925	20,97

	Sección	AE-INMG	Municipio	Comunidad Autónoma	España
INDICADOR DE INMIGRACIÓN (I-INMG)	43,58	20,97	14,86	14,60	9,99
INDICADORES BÁSICOS DE VULNERABILIDAD URBANA (IBVU) (4)					
IBVU Estudios (5)	10,50	11,66	7,65	7,69	10,92
IBVU Vivienda (6)	3,74	12,97	7,23	4,40	6,99
IBVU Paro (7)	37,93	27,28	21,47	23,12	29,64

(4) Además del Indicador de Inmigración (I-INMG) se ofrecen los valores de los 3 Indicadores Básicos de Vulnerabilidad Urbana (IBVU) para poder analizar la situación de cada sección censal y AE-INMG en relación con los valores de referencia de vulnerabilidad para estos 3 indicadores.

(5) IBVU Estudios: Porcentaje de población analfabeta y sin estudios de 16 años o más, sobre el total de población de 16 años o más. Valor de referencia de vulnerabilidad (2011): 16,38%.

(6) IBVU Vivienda: Porcentaje de viviendas familiares (principales, secundarias, vacías) en edificios en estado en estado ruinoso, malo o deficiente, sobre el total de viviendas familiares (principales, secundarias, vacías). Valor de referencia de vulnerabilidad (2011): 17,50 %.

(7) IBVU Paro: Porcentaje de la población de 16 años o más en situación de paro, respecto al total de población activa de 16 años o más. Valor de referencia de vulnerabilidad (2011): 42,33 %.

Definiciones

ÁREA ESTADÍSTICA CON CONCENTRACIONES SIGNIFICATIVAS DE POBLACIÓN INMIGRANTE (AE-INMG)

Agrupación de secciones censales colindantes y de cierta homogeneidad urbanística, de entre 3.500 y 15.000 habitantes en las que el valor de Indicador de Inmigración (I-INMG) del conjunto supera el valor establecido como referencia (20%).

INDICADOR DE INMIGRACIÓN (I-INMG)

Porcentaje de población nacida en países no pertenecientes a la UE-14, respecto a la población total. Se calcula restando al número total de nacidos en el extranjero, los nacidos en los países de la UE-14: Alemania; Austria; Bélgica; Dinamarca; Finlandia; Francia; Reino Unido; Grecia; Irlanda; Italia; Luxemburgo; Países Bajos; Portugal; y Suecia.

Síntesis Metodológica

El cuerpo de estudio del Catálogo de Barrios Vulnerables de 2011 sigue el criterio establecido en los Catálogos anteriores: centrándose en los municipios mayores de 50.000 habitantes y capitales de provincia. Los trabajos del Catálogo de 2011, siguen la misma metodología que los de 1991, 2001, y 2006, con la única particularidad de que sólo identifican las Áreas Estadísticas Vulnerables, sin realizar el análisis urbanístico detallado que permitía identificar a partir de ellas los Barrios Vulnerables. En el Catálogo de 2011 se han delimitado AE-INMG (Área Estadística con concentraciones significativas de población inmigrante) y AEV (Áreas Estadísticas Vulnerables según los 3 Indicadores Básicos de Vulnerabilidad Urbana: IBVU Estudios, IBVU Vivienda o IBVU Paro). Estas delimitaciones son independientes y pueden superponerse para su análisis en el Visor del Catálogo.

En el caso del Indicador de Inmigración (I-INMG), para el desarrollo del estudio de 2011 se ha partido del análisis de la evolución de los Barrios con concentraciones significativas de población inmigrante identificados previamente en el año 2006, viendo primero si seguían o no cumpliendo esta condición en el año 2011. Posteriormente, se han identificado las nuevas Áreas Estadísticas con concentraciones significativas de población inmigrante (AE-INMG) no coincidentes con Barrios identificados en el Catálogo de 2006, incluyendo también las ciudades que no contaban con Barrios de este tipo en el año 2006.

Una vez identificadas las secciones censales que en 2011 superan los umbrales de referencia del Indicador de Inmigración (I-INMG), se procede a agrupar estas secciones en Áreas Estadísticas con concentraciones significativas de población inmigrante (AE-INMG).

La metodología detallada completa puede consultarse en:

https://apps.fomento.gob.es/BarriosVulnerables/static/adjunto/Sintesis_metodologica_general_catalogo_bbvv.pdf

Datos sociodemográficos (Censo 2011)	Sección censal 2807910044		AE-INMG 2807925	
	Valores absolutos	%	Valores absolutos	%
Población total	600		9.180	
Población nacida en el extranjero total	50	8,33	2.205	24,02
Población nacida en el extranjero (excepto UE-15)	0	0,00	1.925	20,97

	Sección	AE-INMG	Municipio	Comunidad Autónoma	España
INDICADOR DE INMIGRACIÓN (I-INMG)	0,00	20,97	14,86	14,60	9,99
INDICADORES BÁSICOS DE VULNERABILIDAD URBANA (IBVU) (4)					
IBVU Estudios (5)	13,33	11,66	7,65	7,69	10,92
IBVU Vivienda (6)	6,76	12,97	7,23	4,40	6,99
IBVU Paro (7)	25,49	27,28	21,47	23,12	29,64

(4) Además del Indicador de Inmigración (I-INMG) se ofrecen los valores de los 3 Indicadores Básicos de Vulnerabilidad Urbana (IBVU) para poder analizar la situación de cada sección censal y AE-INMG en relación con los valores de referencia de vulnerabilidad para estos 3 indicadores.

(5) IBVU Estudios: Porcentaje de población analfabeta y sin estudios de 16 años o más, sobre el total de población de 16 años o más. Valor de referencia de vulnerabilidad (2011): 16,38%.

(6) IBVU Vivienda: Porcentaje de viviendas familiares (principales, secundarias, vacías) en edificios en estado en estado ruinoso, malo o deficiente, sobre el total de viviendas familiares (principales, secundarias, vacías). Valor de referencia de vulnerabilidad (2011): 17,50 %.

(7) IBVU Paro: Porcentaje de la población de 16 años o más en situación de paro, respecto al total de población activa de 16 años o más. Valor de referencia de vulnerabilidad (2011): 42,33 %.

Definiciones

ÁREA ESTADÍSTICA CON CONCENTRACIONES SIGNIFICATIVAS DE POBLACIÓN INMIGRANTE (AE-INMG)

Agrupación de secciones censales colindantes y de cierta homogeneidad urbanística, de entre 3.500 y 15.000 habitantes en las que el valor de Indicador de Inmigración (I-INMG) del conjunto supera el valor establecido como referencia (20%).

INDICADOR DE INMIGRACIÓN (I-INMG)

Porcentaje de población nacida en países no pertenecientes a la UE-14, respecto a la población total. Se calcula restando al número total de nacidos en el extranjero, los nacidos en los países de la UE-14: Alemania; Austria; Bélgica; Dinamarca; Finlandia; Francia; Reino Unido; Grecia; Irlanda; Italia; Luxemburgo; Países Bajos; Portugal; y Suecia.

Síntesis Metodológica

El cuerpo de estudio del Catálogo de Barrios Vulnerables de 2011 sigue el criterio establecido en los Catálogos anteriores: centrándose en los municipios mayores de 50.000 habitantes y capitales de provincia. Los trabajos del Catálogo de 2011, siguen la misma metodología que los de 1991, 2001, y 2006, con la única particularidad de que sólo identifican las Áreas Estadísticas Vulnerables, sin realizar el análisis urbanístico detallado que permitía identificar a partir de ellas los Barrios Vulnerables. En el Catálogo de 2011 se han delimitado AE-INMG (Área Estadística con concentraciones significativas de población inmigrante) y AEV (Áreas Estadísticas Vulnerables según los 3 Indicadores Básicos de Vulnerabilidad Urbana: IBVU Estudios, IBVU Vivienda o IBVU Paro). Estas delimitaciones son independientes y pueden superponerse para su análisis en el Visor del Catálogo.

En el caso del Indicador de Inmigración (I-INMG), para el desarrollo del estudio de 2011 se ha partido del análisis de la evolución de los Barrios con concentraciones significativas de población inmigrante identificados previamente en el año 2006, viendo primero si seguían o no cumpliendo esta condición en el año 2011. Posteriormente, se han identificado las nuevas Áreas Estadísticas con concentraciones significativas de población inmigrante (AE-INMG) no coincidentes con Barrios identificados en el Catálogo de 2006, incluyendo también las ciudades que no contaban con Barrios de este tipo en el año 2006.

Una vez identificadas las secciones censales que en 2011 superan los umbrales de referencia del Indicador de Inmigración (I-INMG), se procede a agrupar estas secciones en Áreas Estadísticas con concentraciones significativas de población inmigrante (AE-INMG).

La metodología detallada completa puede consultarse en:

https://apps.fomento.gob.es/BarriosVulnerables/static/adjunto/Sintesis_metodologica_general_catalogo_bbvv.pdf

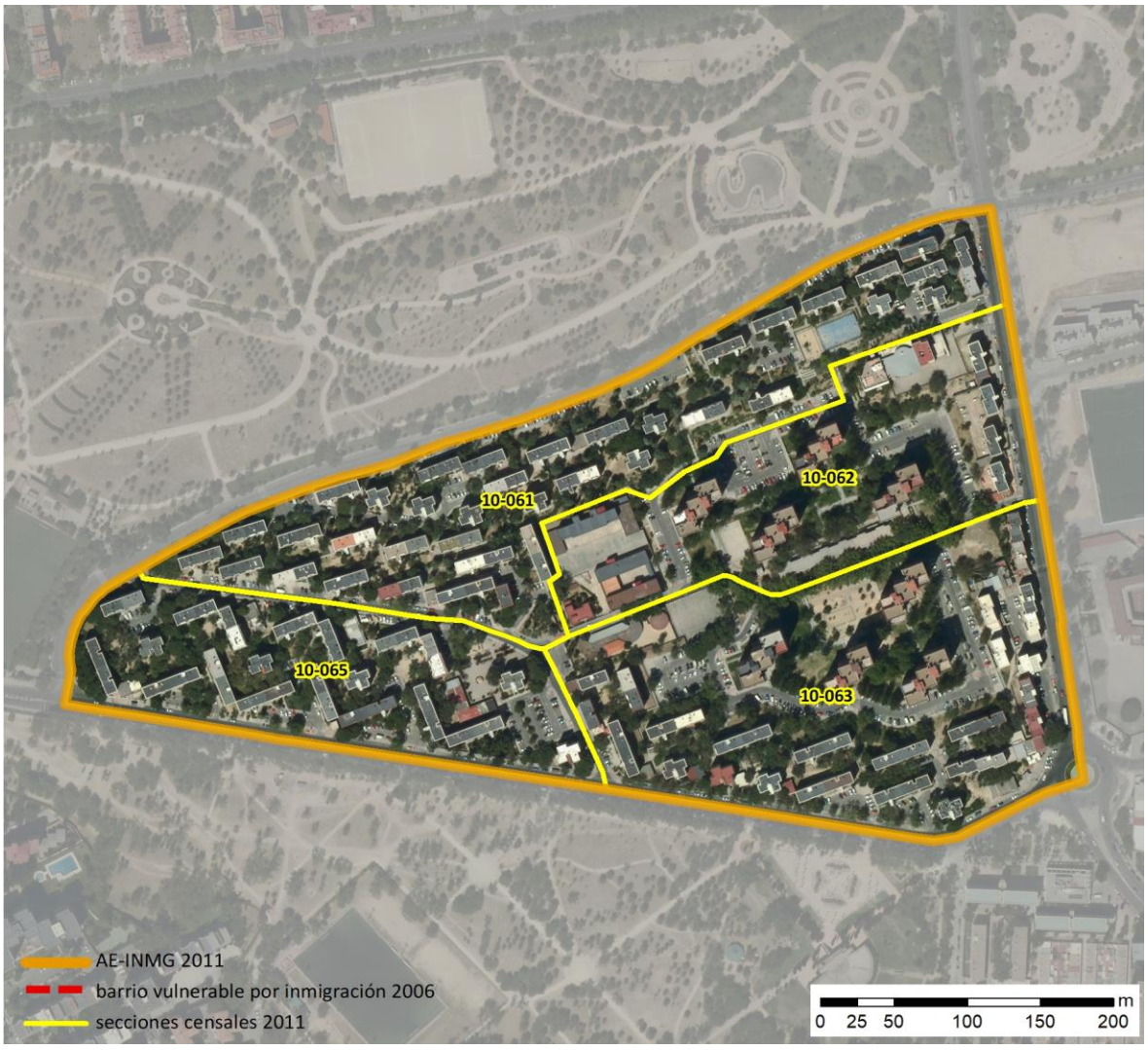

Localización en detalle del AE-INMG

Datos básicos del AE-INMG (1)

Población total	4.100
Población nacida en el extranjero total	1.130
Población nacida en el extranjero (excepto UE-15)	1.115
Densidad población (hab/Km²)	22.898,31
Superficie (ha)	17,91
Nº de secciones censales	4

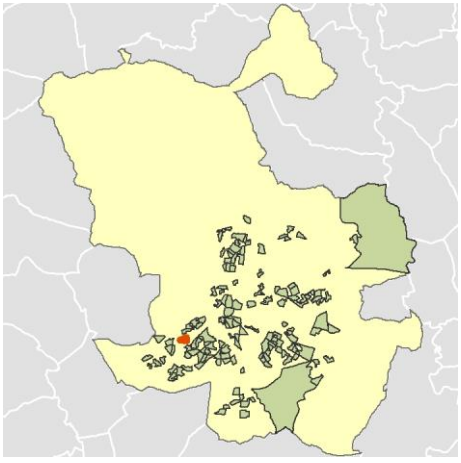

Localización del AE-INMG dentro del término municipal

	Valor del AE-INMG	Valor de referencia (2)
INDICADOR DE INMIGRACIÓN (I-INMG) (3)	**27,20 %**	20,00%

(1) Área Estadística con concentraciones significativas de población inmigrante (AE-INMG)

(2) Valor que se ha tomado como referencia para este estudio

(3) Indicador de Inmigración: (I-INMG): Porcentaje de población nacida en países no pertenecientes a la UE-14, respecto a la población total. Se calcula restando al número total de nacidos en el extranjero, los nacidos en los países de la UE-14: Alemania; Austria; Bélgica; Dinamarca; Finlandia; Francia; Reino Unido; Grecia; Irlanda; Italia; Luxemburgo; Países Bajos; Portugal; y Suecia.

Datos sociodemográficos (Censo 2011)	Sección censal 2807910061		AE-INMG 2807926	
	Valores absolutos	%	Valores absolutos	%
Población total	1.905		4.100	
Población nacida en el extranjero total	835	43,83	1.130	27,56
Población nacida en el extranjero (excepto UE-15)	835	43,83	1.115	27,20

	Sección	AE-INMG	Municipio	Comunidad Autónoma	España
INDICADOR DE INMIGRACIÓN (I-INMG)	43,83	27,20	14,86	14,60	9,99
INDICADORES BÁSICOS DE VULNERABILIDAD URBANA (IBVU) (4)					
IBVU Estudios (5)	13,53	17,68	7,65	7,69	10,92
IBVU Vivienda (6)	98,71	58,35	7,23	4,40	6,99
IBVU Paro (7)	32,84	s.d.	21,47	23,12	29,64

(4) Además del Indicador de Inmigración (I-INMG) se ofrecen los valores de los 3 Indicadores Básicos de Vulnerabilidad Urbana (IBVU) para poder analizar la situación de cada sección censal y AE-INMG en relación con los valores de referencia de vulnerabilidad para estos 3 indicadores.

(5) IBVU Estudios: Porcentaje de población analfabeta y sin estudios de 16 años o más, sobre el total de población de 16 años o más. Valor de referencia de vulnerabilidad (2011): 16,38%.

(6) IBVU Vivienda: Porcentaje de viviendas familiares (principales, secundarias, vacías) en edificios en estado en estado ruinoso, malo o deficiente, sobre el total de viviendas familiares (principales, secundarias, vacías). Valor de referencia de vulnerabilidad (2011): 17,50 %.

(7) IBVU Paro: Porcentaje de la población de 16 años o más en situación de paro, respecto al total de población activa de 16 años o más. Valor de referencia de vulnerabilidad (2011): 42,33 %.

Definiciones

ÁREA ESTADÍSTICA CON CONCENTRACIONES SIGNIFICATIVAS DE POBLACIÓN INMIGRANTE (AE-INMG)

Agrupación de secciones censales colindantes y de cierta homogeneidad urbanística, de entre 3.500 y 15.000 habitantes en las que el valor de Indicador de Inmigración (I-INMG) del conjunto supera el valor establecido como referencia (20%).

INDICADOR DE INMIGRACIÓN (I-INMG)

Porcentaje de población nacida en países no pertenecientes a la UE-14, respecto a la población total. Se calcula restando al número total de nacidos en el extranjero, los nacidos en los países de la UE-14: Alemania; Austria; Bélgica; Dinamarca; Finlandia; Francia; Reino Unido; Grecia; Irlanda; Italia; Luxemburgo; Países Bajos; Portugal; y Suecia.

Síntesis Metodológica

El cuerpo de estudio del Catálogo de Barrios Vulnerables de 2011 sigue el criterio establecido en los Catálogos anteriores: centrándose en los municipios mayores de 50.000 habitantes y capitales de provincia. Los trabajos del Catálogo de 2011, siguen la misma metodología que los de 1991, 2001, y 2006, con la única particularidad de que sólo identifican las Áreas Estadísticas Vulnerables, sin realizar el análisis urbanístico detallado que permitía identificar a partir de ellas los Barrios Vulnerables. En el Catálogo de 2011 se han delimitado AE-INMG (Área Estadística con concentraciones significativas de población inmigrante) y AEV (Áreas Estadísticas Vulnerables según los 3 Indicadores Básicos de Vulnerabilidad Urbana: IBVU Estudios, IBVU Vivienda o IBVU Paro). Estas delimitaciones son independientes y pueden superponerse para su análisis en el Visor del Catálogo.

En el caso del Indicador de Inmigración (I-INMG), para el desarrollo del estudio de 2011 se ha partido del análisis de la evolución de los Barrios con concentraciones significativas de población inmigrante identificados previamente en el año 2006, viendo primero si seguían o no cumpliendo esta condición en el año 2011. Posteriormente, se han identificado las nuevas Áreas Estadísticas con concentraciones significativas de población inmigrante (AE-INMG) no coincidentes con Barrios identificados en el Catálogo de 2006, incluyendo también las ciudades que no contaban con Barrios de este tipo en el año 2006.

Una vez identificadas las secciones censales que en 2011 superan los umbrales de referencia del Indicador de Inmigración (I-INMG), se procede a agrupar estas secciones en Áreas Estadísticas con concentraciones significativas de población inmigrante (AE-INMG).

La metodología detallada completa puede consultarse en:

https://apps.fomento.gob.es/BarriosVulnerables/static/adjunto/Sintesis_metodologica_general_catalogo_bbvv.pdf

Datos sociodemográficos (Censo 2011)	Sección censal 2807910062		AE-INMG 2807926	
	Valores absolutos	%	Valores absolutos	%
Población total	560		4.100	
Población nacida en el extranjero total	15	2,68	1.130	27,56
Población nacida en el extranjero (excepto UE-15)	0	0,00	1.115	27,20

	Sección	AE-INMG	Municipio	Comunidad Autónoma	España
INDICADOR DE INMIGRACIÓN (I-INMG)	0,00	27,20	14,86	14,60	9,99
INDICADORES BÁSICOS DE VULNERABILIDAD URBANA (IBVU) (4)					
IBVU Estudios (5)	22,45	17,68	7,65	7,69	10,92
IBVU Vivienda (6)	0,00	58,35	7,23	4,40	6,99
IBVU Paro (7)	s.d.	s.d.	21,47	23,12	29,64

(4) Además del Indicador de Inmigración (I-INMG) se ofrecen los valores de los 3 Indicadores Básicos de Vulnerabilidad Urbana (IBVU) para poder analizar la situación de cada sección censal y AE-INMG en relación con los valores de referencia de vulnerabilidad para estos 3 indicadores.

(5) IBVU Estudios: Porcentaje de población analfabeta y sin estudios de 16 años o más, sobre el total de población de 16 años o más. Valor de referencia de vulnerabilidad (2011): 16,38%.

(6) IBVU Vivienda: Porcentaje de viviendas familiares (principales, secundarias, vacías) en edificios en estado en estado ruinoso, malo o deficiente, sobre el total de viviendas familiares (principales, secundarias, vacías). Valor de referencia de vulnerabilidad (2011): 17,50 %.

(7) IBVU Paro: Porcentaje de la población de 16 años o más en situación de paro, respecto al total de población activa de 16 años o más. Valor de referencia de vulnerabilidad (2011): 42,33 %.

Definiciones

ÁREA ESTADÍSTICA CON CONCENTRACIONES SIGNIFICATIVAS DE POBLACIÓN INMIGRANTE (AE-INMG)

Agrupación de secciones censales colindantes y de cierta homogeneidad urbanística, de entre 3.500 y 15.000 habitantes en las que el valor de Indicador de Inmigración (I-INMG) del conjunto supera el valor establecido como referencia (20%).

INDICADOR DE INMIGRACIÓN (I-INMG)

Porcentaje de población nacida en países no pertenecientes a la UE-14, respecto a la población total. Se calcula restando al número total de nacidos en el extranjero, los nacidos en los países de la UE-14: Alemania; Austria; Bélgica; Dinamarca; Finlandia; Francia; Reino Unido; Grecia; Irlanda; Italia; Luxemburgo; Países Bajos; Portugal; y Suecia.

Síntesis Metodológica

El cuerpo de estudio del Catálogo de Barrios Vulnerables de 2011 sigue el criterio establecido en los Catálogos anteriores: centrándose en los municipios mayores de 50.000 habitantes y capitales de provincia. Los trabajos del Catálogo de 2011, siguen la misma metodología que los de 1991, 2001, y 2006, con la única particularidad de que sólo identifican las Áreas Estadísticas Vulnerables, sin realizar el análisis urbanístico detallado que permitía identificar a partir de ellas los Barrios Vulnerables. En el Catálogo de 2011 se han delimitado AE-INMG (Área Estadística con concentraciones significativas de población inmigrante) y AEV (Áreas Estadísticas Vulnerables según los 3 Indicadores Básicos de Vulnerabilidad Urbana: IBVU Estudios, IBVU Vivienda o IBVU Paro). Estas delimitaciones son independientes y pueden superponerse para su análisis en el Visor del Catálogo.

En el caso del Indicador de Inmigración (I-INMG), para el desarrollo del estudio de 2011 se ha partido del análisis de la evolución de los Barrios con concentraciones significativas de población inmigrante identificados previamente en el año 2006, viendo primero si seguían o no cumpliendo esta condición en el año 2011. Posteriormente, se han identificado las nuevas Áreas Estadísticas con concentraciones significativas de población inmigrante (AE-INMG) no coincidentes con Barrios identificados en el Catálogo de 2006, incluyendo también las ciudades que no contaban con Barrios de este tipo en el año 2006.

Una vez identificadas las secciones censales que en 2011 superan los umbrales de referencia del Indicador de Inmigración (I-INMG), se procede a agrupar estas secciones en Áreas Estadísticas con concentraciones significativas de población inmigrante (AE-INMG).

La metodología detallada completa puede consultarse en:

https://apps.fomento.gob.es/BarriosVulnerables/static/adjunto/Sintesis_metodologica_general_catalogo_bbvv.pdf

Datos sociodemográficos (Censo 2011)	Sección censal 2807910063		AE-INMG 2807926	
	Valores absolutos	%	Valores absolutos	%
Población total	860		4.100	
Población nacida en el extranjero total	100	11,63	1.130	27,56
Población nacida en el extranjero (excepto UE-15)	100	11,63	1.115	27,20

	Sección	AE-INMG	Municipio	Comunidad Autónoma	España
INDICADOR DE INMIGRACIÓN (I-INMG)	11,63	27,20	14,86	14,60	9,99
INDICADORES BÁSICOS DE VULNERABILIDAD URBANA (IBVU) (4)					
IBVU Estudios (5)	13,91	17,68	7,65	7,69	10,92
IBVU Vivienda (6)	1,82	58,35	7,23	4,40	6,99
IBVU Paro (7)	42,86	s.d.	21,47	23,12	29,64

(4) Además del Indicador de Inmigración (I-INMG) se ofrecen los valores de los 3 Indicadores Básicos de Vulnerabilidad Urbana (IBVU) para poder analizar la situación de cada sección censal y AE-INMG en relación con los valores de referencia de vulnerabilidad para estos 3 indicadores.

(5) IBVU Estudios: Porcentaje de población analfabeta y sin estudios de 16 años o más, sobre el total de población de 16 años o más. Valor de referencia de vulnerabilidad (2011): 16,38%.

(6) IBVU Vivienda: Porcentaje de viviendas familiares (principales, secundarias, vacías) en edificios en estado en estado ruinoso, malo o deficiente, sobre el total de viviendas familiares (principales, secundarias, vacías). Valor de referencia de vulnerabilidad (2011): 17,50 %.

(7) IBVU Paro: Porcentaje de la población de 16 años o más en situación de paro, respecto al total de población activa de 16 años o más. Valor de referencia de vulnerabilidad (2011): 42,33 %.

Definiciones

ÁREA ESTADÍSTICA CON CONCENTRACIONES SIGNIFICATIVAS DE POBLACIÓN INMIGRANTE (AE-INMG)

Agrupación de secciones censales colindantes y de cierta homogeneidad urbanística, de entre 3.500 y 15.000 habitantes en las que el valor de Indicador de Inmigración (I-INMG) del conjunto supera el valor establecido como referencia (20%).

INDICADOR DE INMIGRACIÓN (I-INMG)

Porcentaje de población nacida en países no pertenecientes a la UE-14, respecto a la población total. Se calcula restando al número total de nacidos en el extranjero, los nacidos en los países de la UE-14: Alemania; Austria; Bélgica; Dinamarca; Finlandia; Francia; Reino Unido; Grecia; Irlanda; Italia; Luxemburgo; Países Bajos; Portugal; y Suecia.

Síntesis Metodológica

El cuerpo de estudio del Catálogo de Barrios Vulnerables de 2011 sigue el criterio establecido en los Catálogos anteriores: centrándose en los municipios mayores de 50.000 habitantes y capitales de provincia. Los trabajos del Catálogo de 2011, siguen la misma metodología que los de 1991, 2001, y 2006, con la única particularidad de que sólo identifican las Áreas Estadísticas Vulnerables, sin realizar el análisis urbanístico detallado que permitía identificar a partir de ellas los Barrios Vulnerables. En el Catálogo de 2011 se han delimitado AE-INMG (Área Estadística con concentraciones significativas de población inmigrante) y AEV (Áreas Estadísticas Vulnerables según los 3 Indicadores Básicos de Vulnerabilidad Urbana: IBVU Estudios, IBVU Vivienda o IBVU Paro). Estas delimitaciones son independientes y pueden superponerse para su análisis en el Visor del Catálogo.

En el caso del Indicador de Inmigración (I-INMG), para el desarrollo del estudio de 2011 se ha partido del análisis de la evolución de los Barrios con concentraciones significativas de población inmigrante identificados previamente en el año 2006, viendo primero si seguían o no cumpliendo esta condición en el año 2011. Posteriormente, se han identificado las nuevas Áreas Estadísticas con concentraciones significativas de población inmigrante (AE-INMG) no coincidentes con Barrios identificados en el Catálogo de 2006, incluyendo también las ciudades que no contaban con Barrios de este tipo en el año 2006.

Una vez identificadas las secciones censales que en 2011 superan los umbrales de referencia del Indicador de Inmigración (I-INMG), se procede a agrupar estas secciones en Áreas Estadísticas con concentraciones significativas de población inmigrante (AE-INMG).

La metodología detallada completa puede consultarse en:

https://apps.fomento.gob.es/BarriosVulnerables/static/adjunto/Sintesis_metodologica_general_catalogo_bbvv.pdf

Datos sociodemográficos (Censo 2011)	Sección censal 2807910065		AE-INMG 2807926	
	Valores absolutos	%	Valores absolutos	%
Población total	775		4.100	
Población nacida en el extranjero total	180	23,23	1.130	27,56
Población nacida en el extranjero (excepto UE-15)	180	23,23	1.115	27,20

	Sección	AE-INMG	Municipio	Comunidad Autónoma	España
INDICADOR DE INMIGRACIÓN (I-INMG)	23,23	27,20	14,86	14,60	9,99
INDICADORES BÁSICOS DE VULNERABILIDAD URBANA (IBVU) (4)					
IBVU Estudios (5)	28,89	17,68	7,65	7,69	10,92
IBVU Vivienda (6)	100,00	58,35	7,23	4,40	6,99
IBVU Paro (7)	s.d.	s.d.	21,47	23,12	29,64

(4) Además del Indicador de Inmigración (I-INMG) se ofrecen los valores de los 3 Indicadores Básicos de Vulnerabilidad Urbana (IBVU) para poder analizar la situación de cada sección censal y AE-INMG en relación con los valores de referencia de vulnerabilidad para estos 3 indicadores.

(5) IBVU Estudios: Porcentaje de población analfabeta y sin estudios de 16 años o más, sobre el total de población de 16 años o más. Valor de referencia de vulnerabilidad (2011): 16,38%.

(6) IBVU Vivienda: Porcentaje de viviendas familiares (principales, secundarias, vacías) en edificios en estado en estado ruinoso, malo o deficiente, sobre el total de viviendas familiares (principales, secundarias, vacías). Valor de referencia de vulnerabilidad (2011): 17,50 %.

(7) IBVU Paro: Porcentaje de la población de 16 años o más en situación de paro, respecto al total de población activa de 16 años o más. Valor de referencia de vulnerabilidad (2011): 42,33 %.

Definiciones

ÁREA ESTADÍSTICA CON CONCENTRACIONES SIGNIFICATIVAS DE POBLACIÓN INMIGRANTE (AE-INMG)

Agrupación de secciones censales colindantes y de cierta homogeneidad urbanística, de entre 3.500 y 15.000 habitantes en las que el valor de Indicador de Inmigración (I-INMG) del conjunto supera el valor establecido como referencia (20%).

INDICADOR DE INMIGRACIÓN (I-INMG)

Porcentaje de población nacida en países no pertenecientes a la UE-14, respecto a la población total. Se calcula restando al número total de nacidos en el extranjero, los nacidos en los países de la UE-14: Alemania; Austria; Bélgica; Dinamarca; Finlandia; Francia; Reino Unido; Grecia; Irlanda; Italia; Luxemburgo; Países Bajos; Portugal; y Suecia.

Síntesis Metodológica

El cuerpo de estudio del Catálogo de Barrios Vulnerables de 2011 sigue el criterio establecido en los Catálogos anteriores: centrándose en los municipios mayores de 50.000 habitantes y capitales de provincia. Los trabajos del Catálogo de 2011, siguen la misma metodología que los de 1991, 2001, y 2006, con la única particularidad de que sólo identifican las Áreas Estadísticas Vulnerables, sin realizar el análisis urbanístico detallado que permitía identificar a partir de ellas los Barrios Vulnerables. En el Catálogo de 2011 se han delimitado AE-INMG (Área Estadística con concentraciones significativas de población inmigrante) y AEV (Áreas Estadísticas Vulnerables según los 3 Indicadores Básicos de Vulnerabilidad Urbana: IBVU Estudios, IBVU Vivienda o IBVU Paro). Estas delimitaciones son independientes y pueden superponerse para su análisis en el Visor del Catálogo.

En el caso del Indicador de Inmigración (I-INMG), para el desarrollo del estudio de 2011 se ha partido del análisis de la evolución de los Barrios con concentraciones significativas de población inmigrante identificados previamente en el año 2006, viendo primero si seguían o no cumpliendo esta condición en el año 2011. Posteriormente, se han identificado las nuevas Áreas Estadísticas con concentraciones significativas de población inmigrante (AE-INMG) no coincidentes con Barrios identificados en el Catálogo de 2006, incluyendo también las ciudades que no contaban con Barrios de este tipo en el año 2006.

Una vez identificadas las secciones censales que en 2011 superan los umbrales de referencia del Indicador de Inmigración (I-INMG), se procede a agrupar estas secciones en Áreas Estadísticas con concentraciones significativas de población inmigrante (AE-INMG).

La metodología detallada completa puede consultarse en:

https://apps.fomento.gob.es/BarriosVulnerables/static/adjunto/Sintesis_metodologica_general_catalogo_bbvv.pdf

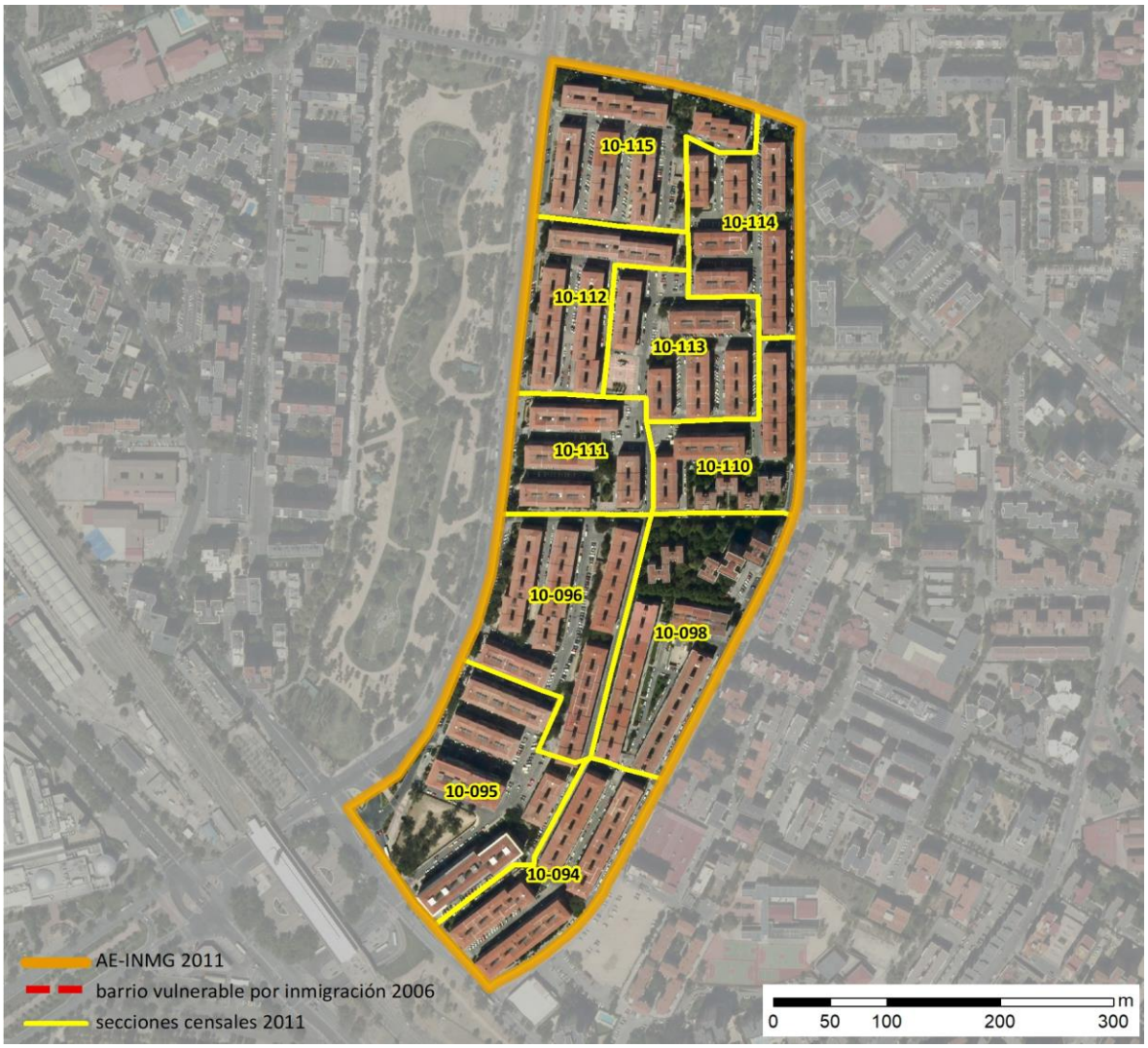

Localización en detalle del AE-INMG

Datos básicos del AE-INMG (1)

Población total	12.165
Población nacida en el extranjero total	3.630
Población nacida en el extranjero (excepto UE-15)	3.570
Densidad población (hab/Km²)	66.541,01
Superficie (ha)	18,28
Nº de secciones censales	10

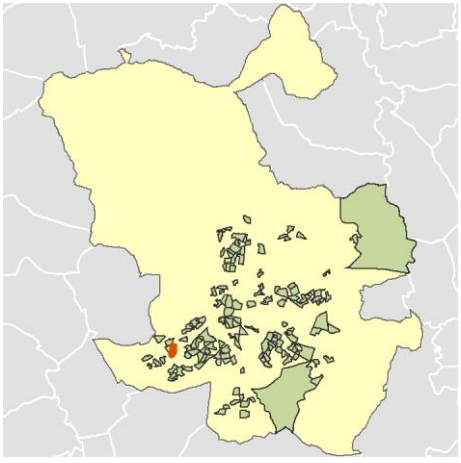

Localización del AE-INMG dentro del término municipal

	Valor del AE-INMG	Valor de referencia (2)
INDICADOR DE INMIGRACIÓN (I-INMG) (3)	**29,35 %**	20,00%

(1) Área Estadística con concentraciones significativas de población inmigrante (AE-INMG)

(2) Valor que se ha tomado como referencia para este estudio

(3) Indicador de Inmigración: (I-INMG): Porcentaje de población nacida en países no pertenecientes a la UE-14, respecto a la población total. Se calcula restando al número total de nacidos en el extranjero, los nacidos en los países de la UE-14: Alemania; Austria; Bélgica; Dinamarca; Finlandia; Francia; Reino Unido; Grecia; Irlanda; Italia; Luxemburgo; Países Bajos; Portugal; y Suecia.

Datos sociodemográficos (Censo 2011)	Sección censal 2807910094		AE-INMG 2807927	
	Valores absolutos	%	Valores absolutos	%
Población total	1.000		12.165	
Población nacida en el extranjero total	340	34,00	3.630	29,84
Población nacida en el extranjero (excepto UE-15)	330	33,00	3.570	29,35

	Sección	AE-INMG	Municipio	Comunidad Autónoma	España
INDICADOR DE INMIGRACIÓN (I-INMG)	33,00	29,35	14,86	14,60	9,99
INDICADORES BÁSICOS DE VULNERABILIDAD URBANA (IBVU) (4)					
IBVU Estudios (5)	14,02	10,80	7,65	7,69	10,92
IBVU Vivienda (6)	0,00	0,00	7,23	4,40	6,99
IBVU Paro (7)	20,95	30,52	21,47	23,12	29,64

(4) Además del Indicador de Inmigración (I-INMG) se ofrecen los valores de los 3 Indicadores Básicos de Vulnerabilidad Urbana (IBVU) para poder analizar la situación de cada sección censal y AE-INMG en relación con los valores de referencia de vulnerabilidad para estos 3 indicadores.

(5) IBVU Estudios: Porcentaje de población analfabeta y sin estudios de 16 años o más, sobre el total de población de 16 años o más. Valor de referencia de vulnerabilidad (2011): 16,38%.

(6) IBVU Vivienda: Porcentaje de viviendas familiares (principales, secundarias, vacías) en edificios en estado en estado ruinoso, malo o deficiente, sobre el total de viviendas familiares (principales, secundarias, vacías). Valor de referencia de vulnerabilidad (2011): 17,50 %.

(7) IBVU Paro: Porcentaje de la población de 16 años o más en situación de paro, respecto al total de población activa de 16 años o más. Valor de referencia de vulnerabilidad (2011): 42,33 %.

Definiciones

ÁREA ESTADÍSTICA CON CONCENTRACIONES SIGNIFICATIVAS DE POBLACIÓN INMIGRANTE (AE-INMG)

Agrupación de secciones censales colindantes y de cierta homogeneidad urbanística, de entre 3.500 y 15.000 habitantes en las que el valor de Indicador de Inmigración (I-INMG) del conjunto supera el valor establecido como referencia (20%).

INDICADOR DE INMIGRACIÓN (I-INMG)

Porcentaje de población nacida en países no pertenecientes a la UE-14, respecto a la población total. Se calcula restando al número total de nacidos en el extranjero, los nacidos en los países de la UE-14: Alemania; Austria; Bélgica; Dinamarca; Finlandia; Francia; Reino Unido; Grecia; Irlanda; Italia; Luxemburgo; Países Bajos; Portugal; y Suecia.

Síntesis Metodológica

El cuerpo de estudio del Catálogo de Barrios Vulnerables de 2011 sigue el criterio establecido en los Catálogos anteriores: centrándose en los municipios mayores de 50.000 habitantes y capitales de provincia. Los trabajos del Catálogo de 2011, siguen la misma metodología que los de 1991, 2001, y 2006, con la única particularidad de que sólo identifican las Áreas Estadísticas Vulnerables, sin realizar el análisis urbanístico detallado que permitía identificar a partir de ellas los Barrios Vulnerables. En el Catálogo de 2011 se han delimitado AE-INMG (Área Estadística con concentraciones significativas de población inmigrante) y AEV (Áreas Estadísticas Vulnerables según los 3 Indicadores Básicos de Vulnerabilidad Urbana: IBVU Estudios, IBVU Vivienda o IBVU Paro). Estas delimitaciones son independientes y pueden superponerse para su análisis en el Visor del Catálogo.

En el caso del Indicador de Inmigración (I-INMG), para el desarrollo del estudio de 2011 se ha partido del análisis de la evolución de los Barrios con concentraciones significativas de población inmigrante identificados previamente en el año 2006, viendo primero si seguían o no cumpliendo esta condición en el año 2011. Posteriormente, se han identificado las nuevas Áreas Estadísticas con concentraciones significativas de población inmigrante (AE-INMG) no coincidentes con Barrios identificados en el Catálogo de 2006, incluyendo también las ciudades que no contaban con Barrios de este tipo en el año 2006.

Una vez identificadas las secciones censales que en 2011 superan los umbrales de referencia del Indicador de Inmigración (I-INMG), se procede a agrupar estas secciones en Áreas Estadísticas con concentraciones significativas de población inmigrante (AE-INMG).

La metodología detallada completa puede consultarse en:

https://apps.fomento.gob.es/BarriosVulnerables/static/adjunto/Sintesis_metodologica_general_catalogo_bbvv.pdf

Datos sociodemográficos (Censo 2011)	Sección censal 2807910095		AE-INMG 2807927	
	Valores absolutos	%	Valores absolutos	%
Población total	1.535		12.165	
Población nacida en el extranjero total	460	29,97	3.630	29,84
Población nacida en el extranjero (excepto UE-15)	460	29,97	3.570	29,35

	Sección	AE-INMG	Municipio	Comunidad Autónoma	España
INDICADOR DE INMIGRACIÓN (I-INMG)	29,97	29,35	14,86	14,60	9,99
INDICADORES BÁSICOS DE VULNERABILIDAD URBANA (IBVU) (4)					
IBVU Estudios (5)	6,54	10,80	7,65	7,69	10,92
IBVU Vivienda (6)	0,00	0,00	7,23	4,40	6,99
IBVU Paro (7)	33,53	30,52	21,47	23,12	29,64

(4) Además del Indicador de Inmigración (I-INMG) se ofrecen los valores de los 3 Indicadores Básicos de Vulnerabilidad Urbana (IBVU) para poder analizar la situación de cada sección censal y AE-INMG en relación con los valores de referencia de vulnerabilidad para estos 3 indicadores.

(5) IBVU Estudios: Porcentaje de población analfabeta y sin estudios de 16 años o más, sobre el total de población de 16 años o más. Valor de referencia de vulnerabilidad (2011): 16,38%.

(6) IBVU Vivienda: Porcentaje de viviendas familiares (principales, secundarias, vacías) en edificios en estado en estado ruinoso, malo o deficiente, sobre el total de viviendas familiares (principales, secundarias, vacías). Valor de referencia de vulnerabilidad (2011): 17,50 %.

(7) IBVU Paro: Porcentaje de la población de 16 años o más en situación de paro, respecto al total de población activa de 16 años o más. Valor de referencia de vulnerabilidad (2011): 42,33 %.

Definiciones

ÁREA ESTADÍSTICA CON CONCENTRACIONES SIGNIFICATIVAS DE POBLACIÓN INMIGRANTE (AE-INMG)

Agrupación de secciones censales colindantes y de cierta homogeneidad urbanística, de entre 3.500 y 15.000 habitantes en las que el valor de Indicador de Inmigración (I-INMG) del conjunto supera el valor establecido como referencia (20%).

INDICADOR DE INMIGRACIÓN (I-INMG)

Porcentaje de población nacida en países no pertenecientes a la UE-14, respecto a la población total. Se calcula restando al número total de nacidos en el extranjero, los nacidos en los países de la UE-14: Alemania; Austria; Bélgica; Dinamarca; Finlandia; Francia; Reino Unido; Grecia; Irlanda; Italia; Luxemburgo; Países Bajos; Portugal; y Suecia.

Síntesis Metodológica

El cuerpo de estudio del Catálogo de Barrios Vulnerables de 2011 sigue el criterio establecido en los Catálogos anteriores: centrándose en los municipios mayores de 50.000 habitantes y capitales de provincia. Los trabajos del Catálogo de 2011, siguen la misma metodología que los de 1991, 2001, y 2006, con la única particularidad de que sólo identifican las Áreas Estadísticas Vulnerables, sin realizar el análisis urbanístico detallado que permitía identificar a partir de ellas los Barrios Vulnerables. En el Catálogo de 2011 se han delimitado AE-INMG (Área Estadística con concentraciones significativas de población inmigrante) y AEV (Áreas Estadísticas Vulnerables según los 3 Indicadores Básicos de Vulnerabilidad Urbana: IBVU Estudios, IBVU Vivienda o IBVU Paro). Estas delimitaciones son independientes y pueden superponerse para su análisis en el Visor del Catálogo.

En el caso del Indicador de Inmigración (I-INMG), para el desarrollo del estudio de 2011 se ha partido del análisis de la evolución de los Barrios con concentraciones significativas de población inmigrante identificados previamente en el año 2006, viendo primero si seguían o no cumpliendo esta condición en el año 2011. Posteriormente, se han identificado las nuevas Áreas Estadísticas con concentraciones significativas de población inmigrante (AE-INMG) no coincidentes con Barrios identificados en el Catálogo de 2006, incluyendo también las ciudades que no contaban con Barrios de este tipo en el año 2006.

Una vez identificadas las secciones censales que en 2011 superan los umbrales de referencia del Indicador de Inmigración (I-INMG), se procede a agrupar estas secciones en Áreas Estadísticas con concentraciones significativas de población inmigrante (AE-INMG).

La metodología detallada completa puede consultarse en:

https://apps.fomento.gob.es/BarriosVulnerables/static/adjunto/Sintesis_metodologica_general_catalogo_bbvv.pdf

Datos sociodemográficos (Censo 2011)	Sección censal 2807910096		AE-INMG 2807927	
	Valores absolutos	%	Valores absolutos	%
Población total	1.740		12.165	
Población nacida en el extranjero total	440	25,29	3.630	29,84
Población nacida en el extranjero (excepto UE-15)	435	25,00	3.570	29,35

	Sección	AE-INMG	Municipio	Comunidad Autónoma	España
INDICADOR DE INMIGRACIÓN (I-INMG)	25,00	29,35	14,86	14,60	9,99
INDICADORES BÁSICOS DE VULNERABILIDAD URBANA (IBVU) (4)					
IBVU Estudios (5)	9,68	10,80	7,65	7,69	10,92
IBVU Vivienda (6)	0,00	0,00	7,23	4,40	6,99
IBVU Paro (7)	16,75	30,52	21,47	23,12	29,64

(4) Además del Indicador de Inmigración (I-INMG) se ofrecen los valores de los 3 Indicadores Básicos de Vulnerabilidad Urbana (IBVU) para poder analizar la situación de cada sección censal y AE-INMG en relación con los valores de referencia de vulnerabilidad para estos 3 indicadores.

(5) IBVU Estudios: Porcentaje de población analfabeta y sin estudios de 16 años o más, sobre el total de población de 16 años o más. Valor de referencia de vulnerabilidad (2011): 16,38%.

(6) IBVU Vivienda: Porcentaje de viviendas familiares (principales, secundarias, vacías) en edificios en estado en estado ruinoso, malo o deficiente, sobre el total de viviendas familiares (principales, secundarias, vacías). Valor de referencia de vulnerabilidad (2011): 17,50 %.

(7) IBVU Paro: Porcentaje de la población de 16 años o más en situación de paro, respecto al total de población activa de 16 años o más. Valor de referencia de vulnerabilidad (2011): 42,33 %.

Definiciones

ÁREA ESTADÍSTICA CON CONCENTRACIONES SIGNIFICATIVAS DE POBLACIÓN INMIGRANTE (AE-INMG)

Agrupación de secciones censales colindantes y de cierta homogeneidad urbanística, de entre 3.500 y 15.000 habitantes en las que el valor de Indicador de Inmigración (I-INMG) del conjunto supera el valor establecido como referencia (20%).

INDICADOR DE INMIGRACIÓN (I-INMG)

Porcentaje de población nacida en países no pertenecientes a la UE-14, respecto a la población total. Se calcula restando al número total de nacidos en el extranjero, los nacidos en los países de la UE-14: Alemania; Austria; Bélgica; Dinamarca; Finlandia; Francia; Reino Unido; Grecia; Irlanda; Italia; Luxemburgo; Países Bajos; Portugal; y Suecia.

Síntesis Metodológica

El cuerpo de estudio del Catálogo de Barrios Vulnerables de 2011 sigue el criterio establecido en los Catálogos anteriores: centrándose en los municipios mayores de 50.000 habitantes y capitales de provincia. Los trabajos del Catálogo de 2011, siguen la misma metodología que los de 1991, 2001, y 2006, con la única particularidad de que sólo identifican las Áreas Estadísticas Vulnerables, sin realizar el análisis urbanístico detallado que permitía identificar a partir de ellas los Barrios Vulnerables. En el Catálogo de 2011 se han delimitado AE-INMG (Área Estadística con concentraciones significativas de población inmigrante) y AEV (Áreas Estadísticas Vulnerables según los 3 Indicadores Básicos de Vulnerabilidad Urbana: IBVU Estudios, IBVU Vivienda o IBVU Paro). Estas delimitaciones son independientes y pueden superponerse para su análisis en el Visor del Catálogo.

En el caso del Indicador de Inmigración (I-INMG), para el desarrollo del estudio de 2011 se ha partido del análisis de la evolución de los Barrios con concentraciones significativas de población inmigrante identificados previamente en el año 2006, viendo primero si seguían o no cumpliendo esta condición en el año 2011. Posteriormente, se han identificado las nuevas Áreas Estadísticas con concentraciones significativas de población inmigrante (AE-INMG) no coincidentes con Barrios identificados en el Catálogo de 2006, incluyendo también las ciudades que no contaban con Barrios de este tipo en el año 2006.

Una vez identificadas las secciones censales que en 2011 superan los umbrales de referencia del Indicador de Inmigración (I-INMG), se procede a agrupar estas secciones en Áreas Estadísticas con concentraciones significativas de población inmigrante (AE-INMG).

La metodología detallada completa puede consultarse en:

https://apps.fomento.gob.es/BarriosVulnerables/static/adjunto/Sintesis_metodologica_general_catalogo_bbvv.pdf

Datos sociodemográficos (Censo 2011)	Sección censal 2807910098		AE-INMG 2807927	
	Valores absolutos	%	Valores absolutos	%
Población total	1.070		12.165	
Población nacida en el extranjero total	105	9,81	3.630	29,84
Población nacida en el extranjero (excepto UE-15)	90	8,41	3.570	29,35

	Sección	AE-INMG	Municipio	Comunidad Autónoma	España
INDICADOR DE INMIGRACIÓN (I-INMG)	8,41	29,35	14,86	14,60	9,99
INDICADORES BÁSICOS DE VULNERABILIDAD URBANA (IBVU) (4)					
IBVU Estudios (5)	6,25	10,80	7,65	7,69	10,92
IBVU Vivienda (6)	0,00	0,00	7,23	4,40	6,99
IBVU Paro (7)	19,13	30,52	21,47	23,12	29,64

(4) Además del Indicador de Inmigración (I-INMG) se ofrecen los valores de los 3 Indicadores Básicos de Vulnerabilidad Urbana (IBVU) para poder analizar la situación de cada sección censal y AE-INMG en relación con los valores de referencia de vulnerabilidad para estos 3 indicadores.

(5) IBVU Estudios: Porcentaje de población analfabeta y sin estudios de 16 años o más, sobre el total de población de 16 años o más. Valor de referencia de vulnerabilidad (2011): 16,38%.

(6) IBVU Vivienda: Porcentaje de viviendas familiares (principales, secundarias, vacías) en edificios en estado en estado ruinoso, malo o deficiente, sobre el total de viviendas familiares (principales, secundarias, vacías). Valor de referencia de vulnerabilidad (2011): 17,50 %.

(7) IBVU Paro: Porcentaje de la población de 16 años o más en situación de paro, respecto al total de población activa de 16 años o más. Valor de referencia de vulnerabilidad (2011): 42,33 %.

Definiciones

ÁREA ESTADÍSTICA CON CONCENTRACIONES SIGNIFICATIVAS DE POBLACIÓN INMIGRANTE (AE-INMG)

Agrupación de secciones censales colindantes y de cierta homogeneidad urbanística, de entre 3.500 y 15.000 habitantes en las que el valor de Indicador de Inmigración (I-INMG) del conjunto supera el valor establecido como referencia (20%).

INDICADOR DE INMIGRACIÓN (I-INMG)

Porcentaje de población nacida en países no pertenecientes a la UE-14, respecto a la población total. Se calcula restando al número total de nacidos en el extranjero, los nacidos en los países de la UE-14: Alemania; Austria; Bélgica; Dinamarca; Finlandia; Francia; Reino Unido; Grecia; Irlanda; Italia; Luxemburgo; Países Bajos; Portugal; y Suecia.

Síntesis Metodológica

El cuerpo de estudio del Catálogo de Barrios Vulnerables de 2011 sigue el criterio establecido en los Catálogos anteriores: centrándose en los municipios mayores de 50.000 habitantes y capitales de provincia. Los trabajos del Catálogo de 2011, siguen la misma metodología que los de 1991, 2001, y 2006, con la única particularidad de que sólo identifican las Áreas Estadísticas Vulnerables, sin realizar el análisis urbanístico detallado que permitía identificar a partir de ellas los Barrios Vulnerables. En el Catálogo de 2011 se han delimitado AE-INMG (Área Estadística con concentraciones significativas de población inmigrante) y AEV (Áreas Estadísticas Vulnerables según los 3 Indicadores Básicos de Vulnerabilidad Urbana: IBVU Estudios, IBVU Vivienda o IBVU Paro). Estas delimitaciones son independientes y pueden superponerse para su análisis en el Visor del Catálogo.

En el caso del Indicador de Inmigración (I-INMG), para el desarrollo del estudio de 2011 se ha partido del análisis de la evolución de los Barrios con concentraciones significativas de población inmigrante identificados previamente en el año 2006, viendo primero si seguían o no cumpliendo esta condición en el año 2011. Posteriormente, se han identificado las nuevas Áreas Estadísticas con concentraciones significativas de población inmigrante (AE-INMG) no coincidentes con Barrios identificados en el Catálogo de 2006, incluyendo también las ciudades que no contaban con Barrios de este tipo en el año 2006.

Una vez identificadas las secciones censales que en 2011 superan los umbrales de referencia del Indicador de Inmigración (I-INMG), se procede a agrupar estas secciones en Áreas Estadísticas con concentraciones significativas de población inmigrante (AE-INMG).

La metodología detallada completa puede consultarse en:

https://apps.fomento.gob.es/BarriosVulnerables/static/adjunto/Sintesis_metodologica_general_catalogo_bbvv.pdf

Datos sociodemográficos (Censo 2011)	Sección censal 2807910110		AE-INMG 2807927	
	Valores absolutos	%	Valores absolutos	%
Población total	605		12.165	
Población nacida en el extranjero total	120	19,83	3.630	29,84
Población nacida en el extranjero (excepto UE-15)	110	18,18	3.570	29,35

	Sección	AE-INMG	Municipio	Comunidad Autónoma	España
INDICADOR DE INMIGRACIÓN (I-INMG)	18,18	29,35	14,86	14,60	9,99
INDICADORES BÁSICOS DE VULNERABILIDAD URBANA (IBVU) (4)					
IBVU Estudios (5)	13,64	10,80	7,65	7,69	10,92
IBVU Vivienda (6)	0,00	0,00	7,23	4,40	6,99
IBVU Paro (7)	18,18	30,52	21,47	23,12	29,64

(4) Además del Indicador de Inmigración (I-INMG) se ofrecen los valores de los 3 Indicadores Básicos de Vulnerabilidad Urbana (IBVU) para poder analizar la situación de cada sección censal y AE-INMG en relación con los valores de referencia de vulnerabilidad para estos 3 indicadores.

(5) IBVU Estudios: Porcentaje de población analfabeta y sin estudios de 16 años o más, sobre el total de población de 16 años o más. Valor de referencia de vulnerabilidad (2011): 16,38%.

(6) IBVU Vivienda: Porcentaje de viviendas familiares (principales, secundarias, vacías) en edificios en estado en estado ruinoso, malo o deficiente, sobre el total de viviendas familiares (principales, secundarias, vacías). Valor de referencia de vulnerabilidad (2011): 17,50 %.

(7) IBVU Paro: Porcentaje de la población de 16 años o más en situación de paro, respecto al total de población activa de 16 años o más. Valor de referencia de vulnerabilidad (2011): 42,33 %.

Definiciones

ÁREA ESTADÍSTICA CON CONCENTRACIONES SIGNIFICATIVAS DE POBLACIÓN INMIGRANTE (AE-INMG)

Agrupación de secciones censales colindantes y de cierta homogeneidad urbanística, de entre 3.500 y 15.000 habitantes en las que el valor de Indicador de Inmigración (I-INMG) del conjunto supera el valor establecido como referencia (20%).

INDICADOR DE INMIGRACIÓN (I-INMG)

Porcentaje de población nacida en países no pertenecientes a la UE-14, respecto a la población total. Se calcula restando al número total de nacidos en el extranjero, los nacidos en los países de la UE-14: Alemania; Austria; Bélgica; Dinamarca; Finlandia; Francia; Reino Unido; Grecia; Irlanda; Italia; Luxemburgo; Países Bajos; Portugal; y Suecia.

Síntesis Metodológica

El cuerpo de estudio del Catálogo de Barrios Vulnerables de 2011 sigue el criterio establecido en los Catálogos anteriores: centrándose en los municipios mayores de 50.000 habitantes y capitales de provincia. Los trabajos del Catálogo de 2011, siguen la misma metodología que los de 1991, 2001, y 2006, con la única particularidad de que sólo identifican las Áreas Estadísticas Vulnerables, sin realizar el análisis urbanístico detallado que permitía identificar a partir de ellas los Barrios Vulnerables. En el Catálogo de 2011 se han delimitado AE-INMG (Área Estadística con concentraciones significativas de población inmigrante) y AEV (Áreas Estadísticas Vulnerables según los 3 Indicadores Básicos de Vulnerabilidad Urbana: IBVU Estudios, IBVU Vivienda o IBVU Paro). Estas delimitaciones son independientes y pueden superponerse para su análisis en el Visor del Catálogo.

En el caso del Indicador de Inmigración (I-INMG), para el desarrollo del estudio de 2011 se ha partido del análisis de la evolución de los Barrios con concentraciones significativas de población inmigrante identificados previamente en el año 2006, viendo primero si seguían o no cumpliendo esta condición en el año 2011. Posteriormente, se han identificado las nuevas Áreas Estadísticas con concentraciones significativas de población inmigrante (AE-INMG) no coincidentes con Barrios identificados en el Catálogo de 2006, incluyendo también las ciudades que no contaban con Barrios de este tipo en el año 2006.

Una vez identificadas las secciones censales que en 2011 superan los umbrales de referencia del Indicador de Inmigración (I-INMG), se procede a agrupar estas secciones en Áreas Estadísticas con concentraciones significativas de población inmigrante (AE-INMG).

La metodología detallada completa puede consultarse en:

https://apps.fomento.gob.es/BarriosVulnerables/static/adjunto/Sintesis_metodologica_general_catalogo_bbvv.pdf

Datos sociodemográficos (Censo 2011)	Sección censal 2807910111		AE-INMG 2807927	
	Valores absolutos	%	Valores absolutos	%
Población total	715		12.165	
Población nacida en el extranjero total	220	30,77	3.630	29,84
Población nacida en el extranjero (excepto UE-15)	225	31,47	3.570	29,35

	Sección	AE-INMG	Municipio	Comunidad Autónoma	España
INDICADOR DE INMIGRACIÓN (I-INMG)	31,47	29,35	14,86	14,60	9,99
INDICADORES BÁSICOS DE VULNERABILIDAD URBANA (IBVU) (4)					
IBVU Estudios (5)	14,07	10,80	7,65	7,69	10,92
IBVU Vivienda (6)	0,00	0,00	7,23	4,40	6,99
IBVU Paro (7)	45,57	30,52	21,47	23,12	29,64

(4) Además del Indicador de Inmigración (I-INMG) se ofrecen los valores de los 3 Indicadores Básicos de Vulnerabilidad Urbana (IBVU) para poder analizar la situación de cada sección censal y AE-INMG en relación con los valores de referencia de vulnerabilidad para estos 3 indicadores.

(5) IBVU Estudios: Porcentaje de población analfabeta y sin estudios de 16 años o más, sobre el total de población de 16 años o más. Valor de referencia de vulnerabilidad (2011): 16,38%.

(6) IBVU Vivienda: Porcentaje de viviendas familiares (principales, secundarias, vacías) en edificios en estado en estado ruinoso, malo o deficiente, sobre el total de viviendas familiares (principales, secundarias, vacías). Valor de referencia de vulnerabilidad (2011): 17,50 %.

(7) IBVU Paro: Porcentaje de la población de 16 años o más en situación de paro, respecto al total de población activa de 16 años o más. Valor de referencia de vulnerabilidad (2011): 42,33 %.

Definiciones

ÁREA ESTADÍSTICA CON CONCENTRACIONES SIGNIFICATIVAS DE POBLACIÓN INMIGRANTE (AE-INMG)

Agrupación de secciones censales colindantes y de cierta homogeneidad urbanística, de entre 3.500 y 15.000 habitantes en las que el valor de Indicador de Inmigración (I-INMG) del conjunto supera el valor establecido como referencia (20%).

INDICADOR DE INMIGRACIÓN (I-INMG)

Porcentaje de población nacida en países no pertenecientes a la UE-14, respecto a la población total. Se calcula restando al número total de nacidos en el extranjero, los nacidos en los países de la UE-14: Alemania; Austria; Bélgica; Dinamarca; Finlandia; Francia; Reino Unido; Grecia; Irlanda; Italia; Luxemburgo; Países Bajos; Portugal; y Suecia.

Síntesis Metodológica

El cuerpo de estudio del Catálogo de Barrios Vulnerables de 2011 sigue el criterio establecido en los Catálogos anteriores: centrándose en los municipios mayores de 50.000 habitantes y capitales de provincia. Los trabajos del Catálogo de 2011, siguen la misma metodología que los de 1991, 2001, y 2006, con la única particularidad de que sólo identifican las Áreas Estadísticas Vulnerables, sin realizar el análisis urbanístico detallado que permitía identificar a partir de ellas los Barrios Vulnerables. En el Catálogo de 2011 se han delimitado AE-INMG (Área Estadística con concentraciones significativas de población inmigrante) y AEV (Áreas Estadísticas Vulnerables según los 3 Indicadores Básicos de Vulnerabilidad Urbana: IBVU Estudios, IBVU Vivienda o IBVU Paro). Estas delimitaciones son independientes y pueden superponerse para su análisis en el Visor del Catálogo.

En el caso del Indicador de Inmigración (I-INMG), para el desarrollo del estudio de 2011 se ha partido del análisis de la evolución de los Barrios con concentraciones significativas de población inmigrante identificados previamente en el año 2006, viendo primero si seguían o no cumpliendo esta condición en el año 2011. Posteriormente, se han identificado las nuevas Áreas Estadísticas con concentraciones significativas de población inmigrante (AE-INMG) no coincidentes con Barrios identificados en el Catálogo de 2006, incluyendo también las ciudades que no contaban con Barrios de este tipo en el año 2006.

Una vez identificadas las secciones censales que en 2011 superan los umbrales de referencia del Indicador de Inmigración (I-INMG), se procede a agrupar estas secciones en Áreas Estadísticas con concentraciones significativas de población inmigrante (AE-INMG).

La metodología detallada completa puede consultarse en:

https://apps.fomento.gob.es/BarriosVulnerables/static/adjunto/Sintesis_metodologica_general_catalogo_bbvv.pdf

Datos sociodemográficos (Censo 2011)	Sección censal 2807910112		AE-INMG 2807927	
	Valores absolutos	%	Valores absolutos	%
Población total	1.340		12.165	
Población nacida en el extranjero total	435	32,46	3.630	29,84
Población nacida en el extranjero (excepto UE-15)	415	30,97	3.570	29,35

	Sección	AE-INMG	Municipio	Comunidad Autónoma	España
INDICADOR DE INMIGRACIÓN (I-INMG)	30,97	29,35	14,86	14,60	9,99
INDICADORES BÁSICOS DE VULNERABILIDAD URBANA (IBVU) (4)					
IBVU Estudios (5)	17,65	10,80	7,65	7,69	10,92
IBVU Vivienda (6)	0,00	0,00	7,23	4,40	6,99
IBVU Paro (7)	32,58	30,52	21,47	23,12	29,64

(4) Además del Indicador de Inmigración (I-INMG) se ofrecen los valores de los 3 Indicadores Básicos de Vulnerabilidad Urbana (IBVU) para poder analizar la situación de cada sección censal y AE-INMG en relación con los valores de referencia de vulnerabilidad para estos 3 indicadores.

(5) IBVU Estudios: Porcentaje de población analfabeta y sin estudios de 16 años o más, sobre el total de población de 16 años o más. Valor de referencia de vulnerabilidad (2011): 16,38%.

(6) IBVU Vivienda: Porcentaje de viviendas familiares (principales, secundarias, vacías) en edificios en estado en estado ruinoso, malo o deficiente, sobre el total de viviendas familiares (principales, secundarias, vacías). Valor de referencia de vulnerabilidad (2011): 17,50 %.

(7) IBVU Paro: Porcentaje de la población de 16 años o más en situación de paro, respecto al total de población activa de 16 años o más. Valor de referencia de vulnerabilidad (2011): 42,33 %.

Definiciones

ÁREA ESTADÍSTICA CON CONCENTRACIONES SIGNIFICATIVAS DE POBLACIÓN INMIGRANTE (AE-INMG)

Agrupación de secciones censales colindantes y de cierta homogeneidad urbanística, de entre 3.500 y 15.000 habitantes en las que el valor de Indicador de Inmigración (I-INMG) del conjunto supera el valor establecido como referencia (20%).

INDICADOR DE INMIGRACIÓN (I-INMG)

Porcentaje de población nacida en países no pertenecientes a la UE-14, respecto a la población total. Se calcula restando al número total de nacidos en el extranjero, los nacidos en los países de la UE-14: Alemania; Austria; Bélgica; Dinamarca; Finlandia; Francia; Reino Unido; Grecia; Irlanda; Italia; Luxemburgo; Países Bajos; Portugal; y Suecia.

Síntesis Metodológica

El cuerpo de estudio del Catálogo de Barrios Vulnerables de 2011 sigue el criterio establecido en los Catálogos anteriores: centrándose en los municipios mayores de 50.000 habitantes y capitales de provincia. Los trabajos del Catálogo de 2011, siguen la misma metodología que los de 1991, 2001, y 2006, con la única particularidad de que sólo identifican las Áreas Estadísticas Vulnerables, sin realizar el análisis urbanístico detallado que permitía identificar a partir de ellas los Barrios Vulnerables. En el Catálogo de 2011 se han delimitado AE-INMG (Área Estadística con concentraciones significativas de población inmigrante) y AEV (Áreas Estadísticas Vulnerables según los 3 Indicadores Básicos de Vulnerabilidad Urbana: IBVU Estudios, IBVU Vivienda o IBVU Paro). Estas delimitaciones son independientes y pueden superponerse para su análisis en el Visor del Catálogo.

En el caso del Indicador de Inmigración (I-INMG), para el desarrollo del estudio de 2011 se ha partido del análisis de la evolución de los Barrios con concentraciones significativas de población inmigrante identificados previamente en el año 2006, viendo primero si seguían o no cumpliendo esta condición en el año 2011. Posteriormente, se han identificado las nuevas Áreas Estadísticas con concentraciones significativas de población inmigrante (AE-INMG) no coincidentes con Barrios identificados en el Catálogo de 2006, incluyendo también las ciudades que no contaban con Barrios de este tipo en el año 2006.

Una vez identificadas las secciones censales que en 2011 superan los umbrales de referencia del Indicador de Inmigración (I-INMG), se procede a agrupar estas secciones en Áreas Estadísticas con concentraciones significativas de población inmigrante (AE-INMG).

La metodología detallada completa puede consultarse en:

https://apps.fomento.gob.es/BarriosVulnerables/static/adjunto/Sintesis_metodologica_general_catalogo_bbvv.pdf

Datos sociodemográficos (Censo 2011)	Sección censal 2807910113		AE-INMG 2807927	
	Valores absolutos	%	Valores absolutos	%
Población total	970		12.165	
Población nacida en el extranjero total	145	14,95	3.630	29,84
Población nacida en el extranjero (excepto UE-15)	145	14,95	3.570	29,35

	Sección	AE-INMG	Municipio	Comunidad Autónoma	España
INDICADOR DE INMIGRACIÓN (I-INMG)	14,95	29,35	14,86	14,60	9,99
INDICADORES BÁSICOS DE VULNERABILIDAD URBANA (IBVU) (4)					
IBVU Estudios (5)	7,95	10,80	7,65	7,69	10,92
IBVU Vivienda (6)	0,00	0,00	7,23	4,40	6,99
IBVU Paro (7)	15,91	30,52	21,47	23,12	29,64

(4) Además del Indicador de Inmigración (I-INMG) se ofrecen los valores de los 3 Indicadores Básicos de Vulnerabilidad Urbana (IBVU) para poder analizar la situación de cada sección censal y AE-INMG en relación con los valores de referencia de vulnerabilidad para estos 3 indicadores.

(5) IBVU Estudios: Porcentaje de población analfabeta y sin estudios de 16 años o más, sobre el total de población de 16 años o más. Valor de referencia de vulnerabilidad (2011): 16,38%.

(6) IBVU Vivienda: Porcentaje de viviendas familiares (principales, secundarias, vacías) en edificios en estado en estado ruinoso, malo o deficiente, sobre el total de viviendas familiares (principales, secundarias, vacías). Valor de referencia de vulnerabilidad (2011): 17,50 %.

(7) IBVU Paro: Porcentaje de la población de 16 años o más en situación de paro, respecto al total de población activa de 16 años o más. Valor de referencia de vulnerabilidad (2011): 42,33 %.

Definiciones

ÁREA ESTADÍSTICA CON CONCENTRACIONES SIGNIFICATIVAS DE POBLACIÓN INMIGRANTE (AE-INMG)

Agrupación de secciones censales colindantes y de cierta homogeneidad urbanística, de entre 3.500 y 15.000 habitantes en las que el valor de Indicador de Inmigración (I-INMG) del conjunto supera el valor establecido como referencia (20%).

INDICADOR DE INMIGRACIÓN (I-INMG)

Porcentaje de población nacida en países no pertenecientes a la UE-14, respecto a la población total. Se calcula restando al número total de nacidos en el extranjero, los nacidos en los países de la UE-14: Alemania; Austria; Bélgica; Dinamarca; Finlandia; Francia; Reino Unido; Grecia; Irlanda; Italia; Luxemburgo; Países Bajos; Portugal; y Suecia.

Síntesis Metodológica

El cuerpo de estudio del Catálogo de Barrios Vulnerables de 2011 sigue el criterio establecido en los Catálogos anteriores: centrándose en los municipios mayores de 50.000 habitantes y capitales de provincia. Los trabajos del Catálogo de 2011, siguen la misma metodología que los de 1991, 2001, y 2006, con la única particularidad de que sólo identifican las Áreas Estadísticas Vulnerables, sin realizar el análisis urbanístico detallado que permitía identificar a partir de ellas los Barrios Vulnerables. En el Catálogo de 2011 se han delimitado AE-INMG (Área Estadística con concentraciones significativas de población inmigrante) y AEV (Áreas Estadísticas Vulnerables según los 3 Indicadores Básicos de Vulnerabilidad Urbana: IBVU Estudios, IBVU Vivienda o IBVU Paro). Estas delimitaciones son independientes y pueden superponerse para su análisis en el Visor del Catálogo.

En el caso del Indicador de Inmigración (I-INMG), para el desarrollo del estudio de 2011 se ha partido del análisis de la evolución de los Barrios con concentraciones significativas de población inmigrante identificados previamente en el año 2006, viendo primero si seguían o no cumpliendo esta condición en el año 2011. Posteriormente, se han identificado las nuevas Áreas Estadísticas con concentraciones significativas de población inmigrante (AE-INMG) no coincidentes con Barrios identificados en el Catálogo de 2006, incluyendo también las ciudades que no contaban con Barrios de este tipo en el año 2006.

Una vez identificadas las secciones censales que en 2011 superan los umbrales de referencia del Indicador de Inmigración (I-INMG), se procede a agrupar estas secciones en Áreas Estadísticas con concentraciones significativas de población inmigrante (AE-INMG).

La metodología detallada completa puede consultarse en:

https://apps.fomento.gob.es/BarriosVulnerables/static/adjunto/Sintesis_metodologica_general_catalogo_bbvv.pdf

Datos sociodemográficos (Censo 2011)	Sección censal 2807910114		AE-INMG 2807927	
	Valores absolutos	%	Valores absolutos	%
Población total	1.895		12.165	
Población nacida en el extranjero total	1.020	53,83	3.630	29,84
Población nacida en el extranjero (excepto UE-15)	1.015	53,56	3.570	29,35

	Sección	AE-INMG	Municipio	Comunidad Autónoma	España
INDICADOR DE INMIGRACIÓN (I-INMG)	53,56	29,35	14,86	14,60	9,99
INDICADORES BÁSICOS DE VULNERABILIDAD URBANA (IBVU) (4)					
IBVU Estudios (5)	6,02	10,80	7,65	7,69	10,92
IBVU Vivienda (6)	0,00	0,00	7,23	4,40	6,99
IBVU Paro (7)	60,59	30,52	21,47	23,12	29,64

(4) Además del Indicador de Inmigración (I-INMG) se ofrecen los valores de los 3 Indicadores Básicos de Vulnerabilidad Urbana (IBVU) para poder analizar la situación de cada sección censal y AE-INMG en relación con los valores de referencia de vulnerabilidad para estos 3 indicadores.

(5) IBVU Estudios: Porcentaje de población analfabeta y sin estudios de 16 años o más, sobre el total de población de 16 años o más. Valor de referencia de vulnerabilidad (2011): 16,38%.

(6) IBVU Vivienda: Porcentaje de viviendas familiares (principales, secundarias, vacías) en edificios en estado en estado ruinoso, malo o deficiente, sobre el total de viviendas familiares (principales, secundarias, vacías). Valor de referencia de vulnerabilidad (2011): 17,50 %.

(7) IBVU Paro: Porcentaje de la población de 16 años o más en situación de paro, respecto al total de población activa de 16 años o más. Valor de referencia de vulnerabilidad (2011): 42,33 %.

Definiciones

ÁREA ESTADÍSTICA CON CONCENTRACIONES SIGNIFICATIVAS DE POBLACIÓN INMIGRANTE (AE-INMG)

Agrupación de secciones censales colindantes y de cierta homogeneidad urbanística, de entre 3.500 y 15.000 habitantes en las que el valor de Indicador de Inmigración (I-INMG) del conjunto supera el valor establecido como referencia (20%).

INDICADOR DE INMIGRACIÓN (I-INMG)

Porcentaje de población nacida en países no pertenecientes a la UE-14, respecto a la población total. Se calcula restando al número total de nacidos en el extranjero, los nacidos en los países de la UE-14: Alemania; Austria; Bélgica; Dinamarca; Finlandia; Francia; Reino Unido; Grecia; Irlanda; Italia; Luxemburgo; Países Bajos; Portugal; y Suecia.

Síntesis Metodológica

El cuerpo de estudio del Catálogo de Barrios Vulnerables de 2011 sigue el criterio establecido en los Catálogos anteriores: centrándose en los municipios mayores de 50.000 habitantes y capitales de provincia. Los trabajos del Catálogo de 2011, siguen la misma metodología que los de 1991, 2001, y 2006, con la única particularidad de que sólo identifican las Áreas Estadísticas Vulnerables, sin realizar el análisis urbanístico detallado que permitía identificar a partir de ellas los Barrios Vulnerables. En el Catálogo de 2011 se han delimitado AE-INMG (Área Estadística con concentraciones significativas de población inmigrante) y AEV (Áreas Estadísticas Vulnerables según los 3 Indicadores Básicos de Vulnerabilidad Urbana: IBVU Estudios, IBVU Vivienda o IBVU Paro). Estas delimitaciones son independientes y pueden superponerse para su análisis en el Visor del Catálogo.

En el caso del Indicador de Inmigración (I-INMG), para el desarrollo del estudio de 2011 se ha partido del análisis de la evolución de los Barrios con concentraciones significativas de población inmigrante identificados previamente en el año 2006, viendo primero si seguían o no cumpliendo esta condición en el año 2011. Posteriormente, se han identificado las nuevas Áreas Estadísticas con concentraciones significativas de población inmigrante (AE-INMG) no coincidentes con Barrios identificados en el Catálogo de 2006, incluyendo también las ciudades que no contaban con Barrios de este tipo en el año 2006.

Una vez identificadas las secciones censales que en 2011 superan los umbrales de referencia del Indicador de Inmigración (I-INMG), se procede a agrupar estas secciones en Áreas Estadísticas con concentraciones significativas de población inmigrante (AE-INMG).

La metodología detallada completa puede consultarse en:

https://apps.fomento.gob.es/BarriosVulnerables/static/adjunto/Sintesis_metodologica_general_catalogo_bbvv.pdf

Datos sociodemográficos (Censo 2011)	Sección censal 2807910115		AE-INMG 2807927	
	Valores absolutos	%	Valores absolutos	%
Población total	1.295		12.165	
Población nacida en el extranjero total	345	26,64	3.630	29,84
Población nacida en el extranjero (excepto UE-15)	345	26,64	3.570	29,35

	Sección	AE-INMG	Municipio	Comunidad Autónoma	España
INDICADOR DE INMIGRACIÓN (I-INMG)	26,64	29,35	14,86	14,60	9,99
INDICADORES BÁSICOS DE VULNERABILIDAD URBANA (IBVU) (4)					
IBVU Estudios (5)	17,33	10,80	7,65	7,69	10,92
IBVU Vivienda (6)	0,00	0,00	7,23	4,40	6,99
IBVU Paro (7)	14,29	30,52	21,47	23,12	29,64

(4) Además del Indicador de Inmigración (I-INMG) se ofrecen los valores de los 3 Indicadores Básicos de Vulnerabilidad Urbana (IBVU) para poder analizar la situación de cada sección censal y AE-INMG en relación con los valores de referencia de vulnerabilidad para estos 3 indicadores.

(5) IBVU Estudios: Porcentaje de población analfabeta y sin estudios de 16 años o más, sobre el total de población de 16 años o más. Valor de referencia de vulnerabilidad (2011): 16,38%.

(6) IBVU Vivienda: Porcentaje de viviendas familiares (principales, secundarias, vacías) en edificios en estado en estado ruinoso, malo o deficiente, sobre el total de viviendas familiares (principales, secundarias, vacías). Valor de referencia de vulnerabilidad (2011): 17,50 %.

(7) IBVU Paro: Porcentaje de la población de 16 años o más en situación de paro, respecto al total de población activa de 16 años o más. Valor de referencia de vulnerabilidad (2011): 42,33 %.

Definiciones

ÁREA ESTADÍSTICA CON CONCENTRACIONES SIGNIFICATIVAS DE POBLACIÓN INMIGRANTE (AE-INMG)

Agrupación de secciones censales colindantes y de cierta homogeneidad urbanística, de entre 3.500 y 15.000 habitantes en las que el valor de Indicador de Inmigración (I-INMG) del conjunto supera el valor establecido como referencia (20%).

INDICADOR DE INMIGRACIÓN (I-INMG)

Porcentaje de población nacida en países no pertenecientes a la UE-14, respecto a la población total. Se calcula restando al número total de nacidos en el extranjero, los nacidos en los países de la UE-14: Alemania; Austria; Bélgica; Dinamarca; Finlandia; Francia; Reino Unido; Grecia; Irlanda; Italia; Luxemburgo; Países Bajos; Portugal; y Suecia.

Síntesis Metodológica

El cuerpo de estudio del Catálogo de Barrios Vulnerables de 2011 sigue el criterio establecido en los Catálogos anteriores: centrándose en los municipios mayores de 50.000 habitantes y capitales de provincia. Los trabajos del Catálogo de 2011, siguen la misma metodología que los de 1991, 2001, y 2006, con la única particularidad de que sólo identifican las Áreas Estadísticas Vulnerables, sin realizar el análisis urbanístico detallado que permitía identificar a partir de ellas los Barrios Vulnerables. En el Catálogo de 2011 se han delimitado AE-INMG (Área Estadística con concentraciones significativas de población inmigrante) y AEV (Áreas Estadísticas Vulnerables según los 3 Indicadores Básicos de Vulnerabilidad Urbana: IBVU Estudios, IBVU Vivienda o IBVU Paro). Estas delimitaciones son independientes y pueden superponerse para su análisis en el Visor del Catálogo.

En el caso del Indicador de Inmigración (I-INMG), para el desarrollo del estudio de 2011 se ha partido del análisis de la evolución de los Barrios con concentraciones significativas de población inmigrante identificados previamente en el año 2006, viendo primero si seguían o no cumpliendo esta condición en el año 2011. Posteriormente, se han identificado las nuevas Áreas Estadísticas con concentraciones significativas de población inmigrante (AE-INMG) no coincidentes con Barrios identificados en el Catálogo de 2006, incluyendo también las ciudades que no contaban con Barrios de este tipo en el año 2006.

Una vez identificadas las secciones censales que en 2011 superan los umbrales de referencia del Indicador de Inmigración (I-INMG), se procede a agrupar estas secciones en Áreas Estadísticas con concentraciones significativas de población inmigrante (AE-INMG).

La metodología detallada completa puede consultarse en:

https://apps.fomento.gob.es/BarriosVulnerables/static/adjunto/Sintesis_metodologica_general_catalogo_bbvv.pdf



Localización en detalle del AE-INMG

Datos básicos del AE-INMG (1)

Población total	8.785
Población nacida en el extranjero total	2.395
Población nacida en el extranjero (excepto UE-15)	2.330
Densidad población (hab/Km²)	32.084,84
Superficie (ha)	27,38
Nº de secciones censales	6

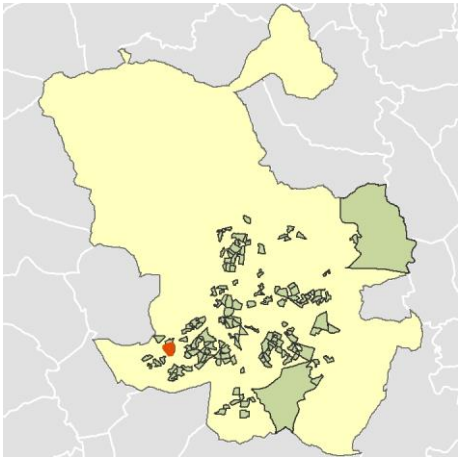

Localización del AE-INMG dentro del término municipal

	Valor del AE-INMG	Valor de referencia (2)
INDICADOR DE INMIGRACIÓN (I-INMG) (3)	**26,52 %**	20,00%

(1) Área Estadística con concentraciones significativas de población inmigrante (AE-INMG)

(2) Valor que se ha tomado como referencia para este estudio

(3) Indicador de Inmigración: (I-INMG): Porcentaje de población nacida en países no pertenecientes a la UE-14, respecto a la población total. Se calcula restando al número total de nacidos en el extranjero, los nacidos en los países de la UE-14: Alemania; Austria; Bélgica; Dinamarca; Finlandia; Francia; Reino Unido; Grecia; Irlanda; Italia; Luxemburgo; Países Bajos; Portugal; y Suecia.

Datos sociodemográficos (Censo 2011)	Sección censal 2807910121		AE-INMG 2807928	
	Valores absolutos	%	Valores absolutos	%
Población total	1.575		8.785	
Población nacida en el extranjero total	420	26,67	2.395	27,26
Población nacida en el extranjero (excepto UE-15)	405	25,71	2.330	26,52

	Sección	AE-INMG	Municipio	Comunidad Autónoma	España
INDICADOR DE INMIGRACIÓN (I-INMG)	25,71	26,52	14,86	14,60	9,99
INDICADORES BÁSICOS DE VULNERABILIDAD URBANA (IBVU) (4)					
IBVU Estudios (5)	5,51	7,42	7,65	7,69	10,92
IBVU Vivienda (6)	0,00	0,00	7,23	4,40	6,99
IBVU Paro (7)	19,29	27,01	21,47	23,12	29,64

(4) Además del Indicador de Inmigración (I-INMG) se ofrecen los valores de los 3 Indicadores Básicos de Vulnerabilidad Urbana (IBVU) para poder analizar la situación de cada sección censal y AE-INMG en relación con los valores de referencia de vulnerabilidad para estos 3 indicadores.

(5) IBVU Estudios: Porcentaje de población analfabeta y sin estudios de 16 años o más, sobre el total de población de 16 años o más. Valor de referencia de vulnerabilidad (2011): 16,38%.

(6) IBVU Vivienda: Porcentaje de viviendas familiares (principales, secundarias, vacías) en edificios en estado en estado ruinoso, malo o deficiente, sobre el total de viviendas familiares (principales, secundarias, vacías). Valor de referencia de vulnerabilidad (2011): 17,50 %.

(7) IBVU Paro: Porcentaje de la población de 16 años o más en situación de paro, respecto al total de población activa de 16 años o más. Valor de referencia de vulnerabilidad (2011): 42,33 %.

Definiciones

ÁREA ESTADÍSTICA CON CONCENTRACIONES SIGNIFICATIVAS DE POBLACIÓN INMIGRANTE (AE-INMG)

Agrupación de secciones censales colindantes y de cierta homogeneidad urbanística, de entre 3.500 y 15.000 habitantes en las que el valor de Indicador de Inmigración (I-INMG) del conjunto supera el valor establecido como referencia (20%).

INDICADOR DE INMIGRACIÓN (I-INMG)

Porcentaje de población nacida en países no pertenecientes a la UE-14, respecto a la población total. Se calcula restando al número total de nacidos en el extranjero, los nacidos en los países de la UE-14: Alemania; Austria; Bélgica; Dinamarca; Finlandia; Francia; Reino Unido; Grecia; Irlanda; Italia; Luxemburgo; Países Bajos; Portugal; y Suecia.

Síntesis Metodológica

El cuerpo de estudio del Catálogo de Barrios Vulnerables de 2011 sigue el criterio establecido en los Catálogos anteriores: centrándose en los municipios mayores de 50.000 habitantes y capitales de provincia. Los trabajos del Catálogo de 2011, siguen la misma metodología que los de 1991, 2001, y 2006, con la única particularidad de que sólo identifican las Áreas Estadísticas Vulnerables, sin realizar el análisis urbanístico detallado que permitía identificar a partir de ellas los Barrios Vulnerables. En el Catálogo de 2011 se han delimitado AE-INMG (Área Estadística con concentraciones significativas de población inmigrante) y AEV (Áreas Estadísticas Vulnerables según los 3 Indicadores Básicos de Vulnerabilidad Urbana: IBVU Estudios, IBVU Vivienda o IBVU Paro). Estas delimitaciones son independientes y pueden superponerse para su análisis en el Visor del Catálogo.

En el caso del Indicador de Inmigración (I-INMG), para el desarrollo del estudio de 2011 se ha partido del análisis de la evolución de los Barrios con concentraciones significativas de población inmigrante identificados previamente en el año 2006, viendo primero si seguían o no cumpliendo esta condición en el año 2011. Posteriormente, se han identificado las nuevas Áreas Estadísticas con concentraciones significativas de población inmigrante (AE-INMG) no coincidentes con Barrios identificados en el Catálogo de 2006, incluyendo también las ciudades que no contaban con Barrios de este tipo en el año 2006.

Una vez identificadas las secciones censales que en 2011 superan los umbrales de referencia del Indicador de Inmigración (I-INMG), se procede a agrupar estas secciones en Áreas Estadísticas con concentraciones significativas de población inmigrante (AE-INMG).

La metodología detallada completa puede consultarse en:

https://apps.fomento.gob.es/BarriosVulnerables/static/adjunto/Sintesis_metodologica_general_catalogo_bbvv.pdf

Datos sociodemográficos (Censo 2011)	Sección censal 2807910122		AE-INMG 2807928	
	Valores absolutos	%	Valores absolutos	%
Población total	1.270		8.785	
Población nacida en el extranjero total	250	19,69	2.395	27,26
Población nacida en el extranjero (excepto UE-15)	240	18,90	2.330	26,52

	Sección	AE-INMG	Municipio	Comunidad Autónoma	España
INDICADOR DE INMIGRACIÓN (I-INMG)	18,90	26,52	14,86	14,60	9,99
INDICADORES BÁSICOS DE VULNERABILIDAD URBANA (IBVU) (4)					
IBVU Estudios (5)	8,41	7,42	7,65	7,69	10,92
IBVU Vivienda (6)	0,00	0,00	7,23	4,40	6,99
IBVU Paro (7)	19,15	27,01	21,47	23,12	29,64

(4) Además del Indicador de Inmigración (I-INMG) se ofrecen los valores de los 3 Indicadores Básicos de Vulnerabilidad Urbana (IBVU) para poder analizar la situación de cada sección censal y AE-INMG en relación con los valores de referencia de vulnerabilidad para estos 3 indicadores.

(5) IBVU Estudios: Porcentaje de población analfabeta y sin estudios de 16 años o más, sobre el total de población de 16 años o más. Valor de referencia de vulnerabilidad (2011): 16,38%.

(6) IBVU Vivienda: Porcentaje de viviendas familiares (principales, secundarias, vacías) en edificios en estado en estado ruinoso, malo o deficiente, sobre el total de viviendas familiares (principales, secundarias, vacías). Valor de referencia de vulnerabilidad (2011): 17,50 %.

(7) IBVU Paro: Porcentaje de la población de 16 años o más en situación de paro, respecto al total de población activa de 16 años o más. Valor de referencia de vulnerabilidad (2011): 42,33 %.

Definiciones

ÁREA ESTADÍSTICA CON CONCENTRACIONES SIGNIFICATIVAS DE POBLACIÓN INMIGRANTE (AE-INMG)

Agrupación de secciones censales colindantes y de cierta homogeneidad urbanística, de entre 3.500 y 15.000 habitantes en las que el valor de Indicador de Inmigración (I-INMG) del conjunto supera el valor establecido como referencia (20%).

INDICADOR DE INMIGRACIÓN (I-INMG)

Porcentaje de población nacida en países no pertenecientes a la UE-14, respecto a la población total. Se calcula restando al número total de nacidos en el extranjero, los nacidos en los países de la UE-14: Alemania; Austria; Bélgica; Dinamarca; Finlandia; Francia; Reino Unido; Grecia; Irlanda; Italia; Luxemburgo; Países Bajos; Portugal; y Suecia.

Síntesis Metodológica

El cuerpo de estudio del Catálogo de Barrios Vulnerables de 2011 sigue el criterio establecido en los Catálogos anteriores: centrándose en los municipios mayores de 50.000 habitantes y capitales de provincia. Los trabajos del Catálogo de 2011, siguen la misma metodología que los de 1991, 2001, y 2006, con la única particularidad de que sólo identifican las Áreas Estadísticas Vulnerables, sin realizar el análisis urbanístico detallado que permitía identificar a partir de ellas los Barrios Vulnerables. En el Catálogo de 2011 se han delimitado AE-INMG (Área Estadística con concentraciones significativas de población inmigrante) y AEV (Áreas Estadísticas Vulnerables según los 3 Indicadores Básicos de Vulnerabilidad Urbana: IBVU Estudios, IBVU Vivienda o IBVU Paro). Estas delimitaciones son independientes y pueden superponerse para su análisis en el Visor del Catálogo.

En el caso del Indicador de Inmigración (I-INMG), para el desarrollo del estudio de 2011 se ha partido del análisis de la evolución de los Barrios con concentraciones significativas de población inmigrante identificados previamente en el año 2006, viendo primero si seguían o no cumpliendo esta condición en el año 2011. Posteriormente, se han identificado las nuevas Áreas Estadísticas con concentraciones significativas de población inmigrante (AE-INMG) no coincidentes con Barrios identificados en el Catálogo de 2006, incluyendo también las ciudades que no contaban con Barrios de este tipo en el año 2006.

Una vez identificadas las secciones censales que en 2011 superan los umbrales de referencia del Indicador de Inmigración (I-INMG), se procede a agrupar estas secciones en Áreas Estadísticas con concentraciones significativas de población inmigrante (AE-INMG).

La metodología detallada completa puede consultarse en:

https://apps.fomento.gob.es/BarriosVulnerables/static/adjunto/Sintesis_metodologica_general_catalogo_bbvv.pdf

Datos sociodemográficos (Censo 2011)	Sección censal 2807910124		AE-INMG 2807928	
	Valores absolutos	%	Valores absolutos	%
Población total	2.130		8.785	
Población nacida en el extranjero total	915	42,96	2.395	27,26
Población nacida en el extranjero (excepto UE-15)	900	42,25	2.330	26,52

	Sección	AE-INMG	Municipio	Comunidad Autónoma	España
INDICADOR DE INMIGRACIÓN (I-INMG)	42,25	26,52	14,86	14,60	9,99
INDICADORES BÁSICOS DE VULNERABILIDAD URBANA (IBVU) (4)					
IBVU Estudios (5)	12,20	7,42	7,65	7,69	10,92
IBVU Vivienda (6)	0,00	0,00	7,23	4,40	6,99
IBVU Paro (7)	33,90	27,01	21,47	23,12	29,64

(4) Además del Indicador de Inmigración (I-INMG) se ofrecen los valores de los 3 Indicadores Básicos de Vulnerabilidad Urbana (IBVU) para poder analizar la situación de cada sección censal y AE-INMG en relación con los valores de referencia de vulnerabilidad para estos 3 indicadores.

(5) IBVU Estudios: Porcentaje de población analfabeta y sin estudios de 16 años o más, sobre el total de población de 16 años o más. Valor de referencia de vulnerabilidad (2011): 16,38%.

(6) IBVU Vivienda: Porcentaje de viviendas familiares (principales, secundarias, vacías) en edificios en estado en estado ruinoso, malo o deficiente, sobre el total de viviendas familiares (principales, secundarias, vacías). Valor de referencia de vulnerabilidad (2011): 17,50 %.

(7) IBVU Paro: Porcentaje de la población de 16 años o más en situación de paro, respecto al total de población activa de 16 años o más. Valor de referencia de vulnerabilidad (2011): 42,33 %.

Definiciones

ÁREA ESTADÍSTICA CON CONCENTRACIONES SIGNIFICATIVAS DE POBLACIÓN INMIGRANTE (AE-INMG)

Agrupación de secciones censales colindantes y de cierta homogeneidad urbanística, de entre 3.500 y 15.000 habitantes en las que el valor de Indicador de Inmigración (I-INMG) del conjunto supera el valor establecido como referencia (20%).

INDICADOR DE INMIGRACIÓN (I-INMG)

Porcentaje de población nacida en países no pertenecientes a la UE-14, respecto a la población total. Se calcula restando al número total de nacidos en el extranjero, los nacidos en los países de la UE-14: Alemania; Austria; Bélgica; Dinamarca; Finlandia; Francia; Reino Unido; Grecia; Irlanda; Italia; Luxemburgo; Países Bajos; Portugal; y Suecia.

Síntesis Metodológica

El cuerpo de estudio del Catálogo de Barrios Vulnerables de 2011 sigue el criterio establecido en los Catálogos anteriores: centrándose en los municipios mayores de 50.000 habitantes y capitales de provincia. Los trabajos del Catálogo de 2011, siguen la misma metodología que los de 1991, 2001, y 2006, con la única particularidad de que sólo identifican las Áreas Estadísticas Vulnerables, sin realizar el análisis urbanístico detallado que permitía identificar a partir de ellas los Barrios Vulnerables. En el Catálogo de 2011 se han delimitado AE-INMG (Área Estadística con concentraciones significativas de población inmigrante) y AEV (Áreas Estadísticas Vulnerables según los 3 Indicadores Básicos de Vulnerabilidad Urbana: IBVU Estudios, IBVU Vivienda o IBVU Paro). Estas delimitaciones son independientes y pueden superponerse para su análisis en el Visor del Catálogo.

En el caso del Indicador de Inmigración (I-INMG), para el desarrollo del estudio de 2011 se ha partido del análisis de la evolución de los Barrios con concentraciones significativas de población inmigrante identificados previamente en el año 2006, viendo primero si seguían o no cumpliendo esta condición en el año 2011. Posteriormente, se han identificado las nuevas Áreas Estadísticas con concentraciones significativas de población inmigrante (AE-INMG) no coincidentes con Barrios identificados en el Catálogo de 2006, incluyendo también las ciudades que no contaban con Barrios de este tipo en el año 2006.

Una vez identificadas las secciones censales que en 2011 superan los umbrales de referencia del Indicador de Inmigración (I-INMG), se procede a agrupar estas secciones en Áreas Estadísticas con concentraciones significativas de población inmigrante (AE-INMG).

La metodología detallada completa puede consultarse en:

https://apps.fomento.gob.es/BarriosVulnerables/static/adjunto/Sintesis_metodologica_general_catalogo_bbvv.pdf

Datos sociodemográficos (Censo 2011)	Sección censal 2807910125		AE-INMG 2807928	
	Valores absolutos	%	Valores absolutos	%
Población total	900		8.785	
Población nacida en el extranjero total	105	11,67	2.395	27,26
Población nacida en el extranjero (excepto UE-15)	105	11,67	2.330	26,52

	Sección	AE-INMG	Municipio	Comunidad Autónoma	España
INDICADOR DE INMIGRACIÓN (I-INMG)	11,67	26,52	14,86	14,60	9,99
INDICADORES BÁSICOS DE VULNERABILIDAD URBANA (IBVU) (4)					
IBVU Estudios (5)	4,49	7,42	7,65	7,69	10,92
IBVU Vivienda (6)	0,00	0,00	7,23	4,40	6,99
IBVU Paro (7)	20,00	27,01	21,47	23,12	29,64

(4) Además del Indicador de Inmigración (I-INMG) se ofrecen los valores de los 3 Indicadores Básicos de Vulnerabilidad Urbana (IBVU) para poder analizar la situación de cada sección censal y AE-INMG en relación con los valores de referencia de vulnerabilidad para estos 3 indicadores.

(5) IBVU Estudios: Porcentaje de población analfabeta y sin estudios de 16 años o más, sobre el total de población de 16 años o más. Valor de referencia de vulnerabilidad (2011): 16,38%.

(6) IBVU Vivienda: Porcentaje de viviendas familiares (principales, secundarias, vacías) en edificios en estado en estado ruinoso, malo o deficiente, sobre el total de viviendas familiares (principales, secundarias, vacías). Valor de referencia de vulnerabilidad (2011): 17,50 %.

(7) IBVU Paro: Porcentaje de la población de 16 años o más en situación de paro, respecto al total de población activa de 16 años o más. Valor de referencia de vulnerabilidad (2011): 42,33 %.

Definiciones

ÁREA ESTADÍSTICA CON CONCENTRACIONES SIGNIFICATIVAS DE POBLACIÓN INMIGRANTE (AE-INMG)

Agrupación de secciones censales colindantes y de cierta homogeneidad urbanística, de entre 3.500 y 15.000 habitantes en las que el valor de Indicador de Inmigración (I-INMG) del conjunto supera el valor establecido como referencia (20%).

INDICADOR DE INMIGRACIÓN (I-INMG)

Porcentaje de población nacida en países no pertenecientes a la UE-14, respecto a la población total. Se calcula restando al número total de nacidos en el extranjero, los nacidos en los países de la UE-14: Alemania; Austria; Bélgica; Dinamarca; Finlandia; Francia; Reino Unido; Grecia; Irlanda; Italia; Luxemburgo; Países Bajos; Portugal; y Suecia.

Síntesis Metodológica

El cuerpo de estudio del Catálogo de Barrios Vulnerables de 2011 sigue el criterio establecido en los Catálogos anteriores: centrándose en los municipios mayores de 50.000 habitantes y capitales de provincia. Los trabajos del Catálogo de 2011, siguen la misma metodología que los de 1991, 2001, y 2006, con la única particularidad de que sólo identifican las Áreas Estadísticas Vulnerables, sin realizar el análisis urbanístico detallado que permitía identificar a partir de ellas los Barrios Vulnerables. En el Catálogo de 2011 se han delimitado AE-INMG (Área Estadística con concentraciones significativas de población inmigrante) y AEV (Áreas Estadísticas Vulnerables según los 3 Indicadores Básicos de Vulnerabilidad Urbana: IBVU Estudios, IBVU Vivienda o IBVU Paro). Estas delimitaciones son independientes y pueden superponerse para su análisis en el Visor del Catálogo.

En el caso del Indicador de Inmigración (I-INMG), para el desarrollo del estudio de 2011 se ha partido del análisis de la evolución de los Barrios con concentraciones significativas de población inmigrante identificados previamente en el año 2006, viendo primero si seguían o no cumpliendo esta condición en el año 2011. Posteriormente, se han identificado las nuevas Áreas Estadísticas con concentraciones significativas de población inmigrante (AE-INMG) no coincidentes con Barrios identificados en el Catálogo de 2006, incluyendo también las ciudades que no contaban con Barrios de este tipo en el año 2006.

Una vez identificadas las secciones censales que en 2011 superan los umbrales de referencia del Indicador de Inmigración (I-INMG), se procede a agrupar estas secciones en Áreas Estadísticas con concentraciones significativas de población inmigrante (AE-INMG).

La metodología detallada completa puede consultarse en:

https://apps.fomento.gob.es/BarriosVulnerables/static/adjunto/Sintesis_metodologica_general_catalogo_bbvv.pdf

Datos sociodemográficos (Censo 2011)	Sección censal 2807910126		AE-INMG 2807928	
	Valores absolutos	%	Valores absolutos	%
Población total	1.610		8.785	
Población nacida en el extranjero total	360	22,36	2.395	27,26
Población nacida en el extranjero (excepto UE-15)	360	22,36	2.330	26,52

	Sección	AE-INMG	Municipio	Comunidad Autónoma	España
INDICADOR DE INMIGRACIÓN (I-INMG)	22,36	26,52	14,86	14,60	9,99
INDICADORES BÁSICOS DE VULNERABILIDAD URBANA (IBVU) (4)					
IBVU Estudios (5)	1,47	7,42	7,65	7,69	10,92
IBVU Vivienda (6)	0,00	0,00	7,23	4,40	6,99
IBVU Paro (7)	28,80	27,01	21,47	23,12	29,64

(4) Además del Indicador de Inmigración (I-INMG) se ofrecen los valores de los 3 Indicadores Básicos de Vulnerabilidad Urbana (IBVU) para poder analizar la situación de cada sección censal y AE-INMG en relación con los valores de referencia de vulnerabilidad para estos 3 indicadores.

(5) IBVU Estudios: Porcentaje de población analfabeta y sin estudios de 16 años o más, sobre el total de población de 16 años o más. Valor de referencia de vulnerabilidad (2011): 16,38%.

(6) IBVU Vivienda: Porcentaje de viviendas familiares (principales, secundarias, vacías) en edificios en estado en estado ruinoso, malo o deficiente, sobre el total de viviendas familiares (principales, secundarias, vacías). Valor de referencia de vulnerabilidad (2011): 17,50 %.

(7) IBVU Paro: Porcentaje de la población de 16 años o más en situación de paro, respecto al total de población activa de 16 años o más. Valor de referencia de vulnerabilidad (2011): 42,33 %.

Definiciones

ÁREA ESTADÍSTICA CON CONCENTRACIONES SIGNIFICATIVAS DE POBLACIÓN INMIGRANTE (AE-INMG)

Agrupación de secciones censales colindantes y de cierta homogeneidad urbanística, de entre 3.500 y 15.000 habitantes en las que el valor de Indicador de Inmigración (I-INMG) del conjunto supera el valor establecido como referencia (20%).

INDICADOR DE INMIGRACIÓN (I-INMG)

Porcentaje de población nacida en países no pertenecientes a la UE-14, respecto a la población total. Se calcula restando al número total de nacidos en el extranjero, los nacidos en los países de la UE-14: Alemania; Austria; Bélgica; Dinamarca; Finlandia; Francia; Reino Unido; Grecia; Irlanda; Italia; Luxemburgo; Países Bajos; Portugal; y Suecia.

Síntesis Metodológica

El cuerpo de estudio del Catálogo de Barrios Vulnerables de 2011 sigue el criterio establecido en los Catálogos anteriores: centrándose en los municipios mayores de 50.000 habitantes y capitales de provincia. Los trabajos del Catálogo de 2011, siguen la misma metodología que los de 1991, 2001, y 2006, con la única particularidad de que sólo identifican las Áreas Estadísticas Vulnerables, sin realizar el análisis urbanístico detallado que permitía identificar a partir de ellas los Barrios Vulnerables. En el Catálogo de 2011 se han delimitado AE-INMG (Área Estadística con concentraciones significativas de población inmigrante) y AEV (Áreas Estadísticas Vulnerables según los 3 Indicadores Básicos de Vulnerabilidad Urbana: IBVU Estudios, IBVU Vivienda o IBVU Paro). Estas delimitaciones son independientes y pueden superponerse para su análisis en el Visor del Catálogo.

En el caso del Indicador de Inmigración (I-INMG), para el desarrollo del estudio de 2011 se ha partido del análisis de la evolución de los Barrios con concentraciones significativas de población inmigrante identificados previamente en el año 2006, viendo primero si seguían o no cumpliendo esta condición en el año 2011. Posteriormente, se han identificado las nuevas Áreas Estadísticas con concentraciones significativas de población inmigrante (AE-INMG) no coincidentes con Barrios identificados en el Catálogo de 2006, incluyendo también las ciudades que no contaban con Barrios de este tipo en el año 2006.

Una vez identificadas las secciones censales que en 2011 superan los umbrales de referencia del Indicador de Inmigración (I-INMG), se procede a agrupar estas secciones en Áreas Estadísticas con concentraciones significativas de población inmigrante (AE-INMG).

La metodología detallada completa puede consultarse en:

https://apps.fomento.gob.es/BarriosVulnerables/static/adjunto/Sintesis_metodologica_general_catalogo_bbvv.pdf

Datos sociodemográficos (Censo 2011)	Sección censal 2807910127		AE-INMG 2807928	
	Valores absolutos	%	Valores absolutos	%
Población total	1.300		8.785	
Población nacida en el extranjero total	345	26,54	2.395	27,26
Población nacida en el extranjero (excepto UE-15)	320	24,62	2.330	26,52

	Sección	AE-INMG	Municipio	Comunidad Autónoma	España
INDICADOR DE INMIGRACIÓN (I-INMG)	24,62	26,52	14,86	14,60	9,99
INDICADORES BÁSICOS DE VULNERABILIDAD URBANA (IBVU) (4)					
IBVU Estudios (5)	10,73	7,42	7,65	7,69	10,92
IBVU Vivienda (6)	0,00	0,00	7,23	4,40	6,99
IBVU Paro (7)	30,22	27,01	21,47	23,12	29,64

(4) Además del Indicador de Inmigración (I-INMG) se ofrecen los valores de los 3 Indicadores Básicos de Vulnerabilidad Urbana (IBVU) para poder analizar la situación de cada sección censal y AE-INMG en relación con los valores de referencia de vulnerabilidad para estos 3 indicadores.

(5) IBVU Estudios: Porcentaje de población analfabeta y sin estudios de 16 años o más, sobre el total de población de 16 años o más. Valor de referencia de vulnerabilidad (2011): 16,38%.

(6) IBVU Vivienda: Porcentaje de viviendas familiares (principales, secundarias, vacías) en edificios en estado en estado ruinoso, malo o deficiente, sobre el total de viviendas familiares (principales, secundarias, vacías). Valor de referencia de vulnerabilidad (2011): 17,50 %.

(7) IBVU Paro: Porcentaje de la población de 16 años o más en situación de paro, respecto al total de población activa de 16 años o más. Valor de referencia de vulnerabilidad (2011): 42,33 %.

Definiciones

ÁREA ESTADÍSTICA CON CONCENTRACIONES SIGNIFICATIVAS DE POBLACIÓN INMIGRANTE (AE-INMG)

Agrupación de secciones censales colindantes y de cierta homogeneidad urbanística, de entre 3.500 y 15.000 habitantes en las que el valor de Indicador de Inmigración (I-INMG) del conjunto supera el valor establecido como referencia (20%).

INDICADOR DE INMIGRACIÓN (I-INMG)

Porcentaje de población nacida en países no pertenecientes a la UE-14, respecto a la población total. Se calcula restando al número total de nacidos en el extranjero, los nacidos en los países de la UE-14: Alemania; Austria; Bélgica; Dinamarca; Finlandia; Francia; Reino Unido; Grecia; Irlanda; Italia; Luxemburgo; Países Bajos; Portugal; y Suecia.

Síntesis Metodológica

El cuerpo de estudio del Catálogo de Barrios Vulnerables de 2011 sigue el criterio establecido en los Catálogos anteriores: centrándose en los municipios mayores de 50.000 habitantes y capitales de provincia. Los trabajos del Catálogo de 2011, siguen la misma metodología que los de 1991, 2001, y 2006, con la única particularidad de que sólo identifican las Áreas Estadísticas Vulnerables, sin realizar el análisis urbanístico detallado que permitía identificar a partir de ellas los Barrios Vulnerables. En el Catálogo de 2011 se han delimitado AE-INMG (Área Estadística con concentraciones significativas de población inmigrante) y AEV (Áreas Estadísticas Vulnerables según los 3 Indicadores Básicos de Vulnerabilidad Urbana: IBVU Estudios, IBVU Vivienda o IBVU Paro). Estas delimitaciones son independientes y pueden superponerse para su análisis en el Visor del Catálogo.

En el caso del Indicador de Inmigración (I-INMG), para el desarrollo del estudio de 2011 se ha partido del análisis de la evolución de los Barrios con concentraciones significativas de población inmigrante identificados previamente en el año 2006, viendo primero si seguían o no cumpliendo esta condición en el año 2011. Posteriormente, se han identificado las nuevas Áreas Estadísticas con concentraciones significativas de población inmigrante (AE-INMG) no coincidentes con Barrios identificados en el Catálogo de 2006, incluyendo también las ciudades que no contaban con Barrios de este tipo en el año 2006.

Una vez identificadas las secciones censales que en 2011 superan los umbrales de referencia del Indicador de Inmigración (I-INMG), se procede a agrupar estas secciones en Áreas Estadísticas con concentraciones significativas de población inmigrante (AE-INMG).

La metodología detallada completa puede consultarse en:

https://apps.fomento.gob.es/BarriosVulnerables/static/adjunto/Sintesis_metodologica_general_catalogo_bbvv.pdf

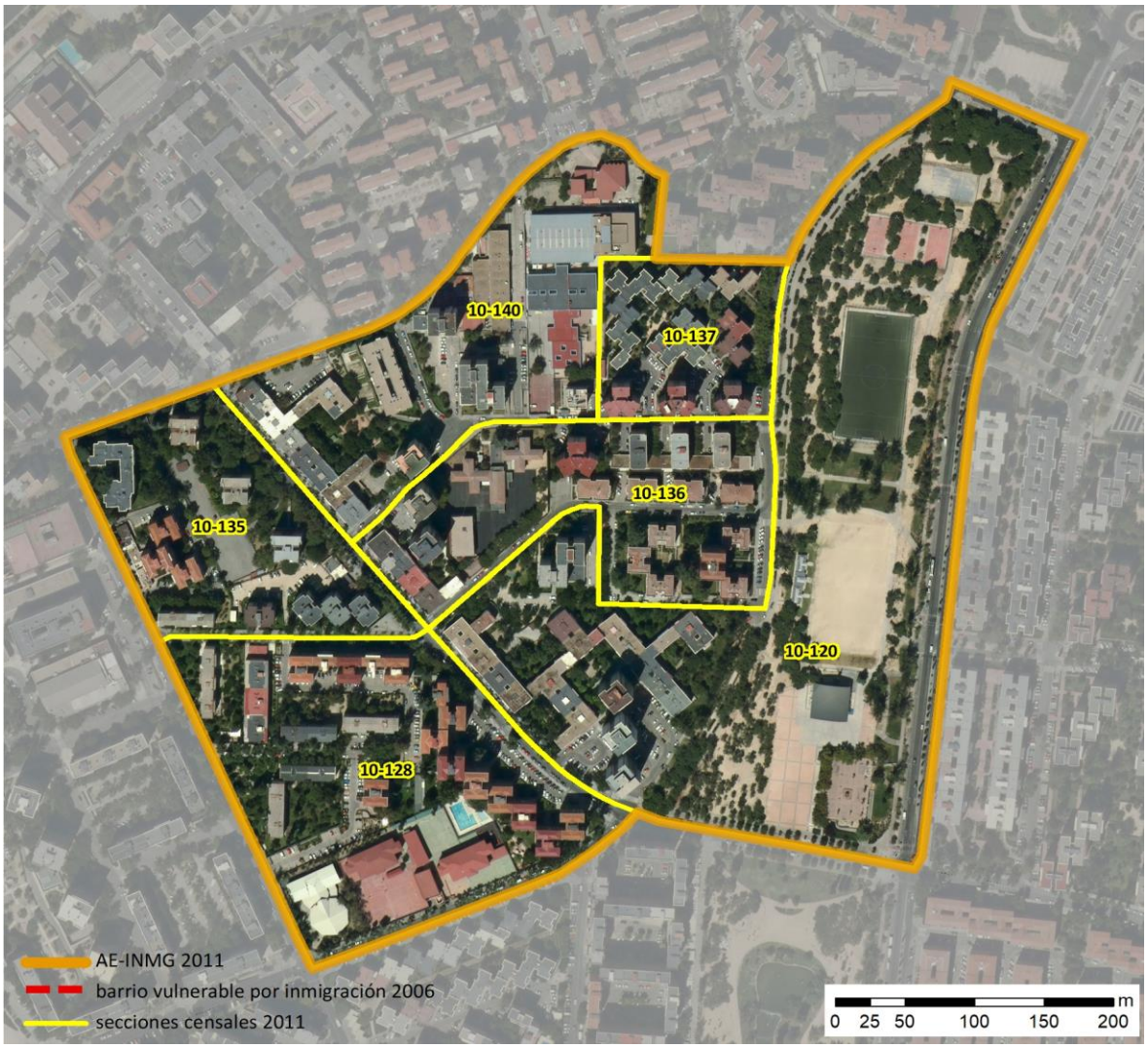

Localización en detalle del AE-INMG

Datos básicos del AE-INMG (1)

Población total	7.655
Población nacida en el extranjero total	1.780
Población nacida en el extranjero (excepto UE-15)	1.575
Densidad población (hab/Km²)	27.960,98
Superficie (ha)	27,38
Nº de secciones censales	6

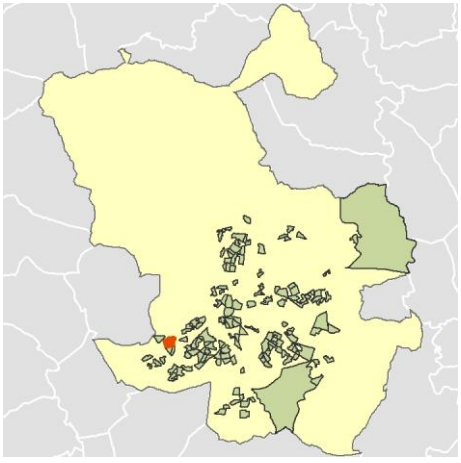

Localización del AE-INMG dentro del término municipal

	Valor del AE-INMG	Valor de referencia (2)
INDICADOR DE INMIGRACIÓN (I-INMG) (3)	**20,57 %**	20,00%

(1) Área Estadística con concentraciones significativas de población inmigrante (AE-INMG)

(2) Valor que se ha tomado como referencia para este estudio

(3) Indicador de Inmigración: (I-INMG): Porcentaje de población nacida en países no pertenecientes a la UE-14, respecto a la población total. Se calcula restando al número total de nacidos en el extranjero, los nacidos en los países de la UE-14: Alemania; Austria; Bélgica; Dinamarca; Finlandia; Francia; Reino Unido; Grecia; Irlanda; Italia; Luxemburgo; Países Bajos; Portugal; y Suecia.

Datos sociodemográficos (Censo 2011)	Sección censal 2807910120		AE-INMG 2807929	
	Valores absolutos	%	Valores absolutos	%
Población total	1.190		7.655	
Población nacida en el extranjero total	145	12,18	1.780	23,25
Población nacida en el extranjero (excepto UE-15)	100	8,40	1.575	20,57

	Sección	AE-INMG	Municipio	Comunidad Autónoma	España
INDICADOR DE INMIGRACIÓN (I-INMG)	8,40	20,57	14,86	14,60	9,99
INDICADORES BÁSICOS DE VULNERABILIDAD URBANA (IBVU) (4)					
IBVU Estudios (5)	11,31	6,80	7,65	7,69	10,92
IBVU Vivienda (6)	13,93	2,45	7,23	4,40	6,99
IBVU Paro (7)	17,07	25,59	21,47	23,12	29,64

(4) Además del Indicador de Inmigración (I-INMG) se ofrecen los valores de los 3 Indicadores Básicos de Vulnerabilidad Urbana (IBVU) para poder analizar la situación de cada sección censal y AE-INMG en relación con los valores de referencia de vulnerabilidad para estos 3 indicadores.

(5) IBVU Estudios: Porcentaje de población analfabeta y sin estudios de 16 años o más, sobre el total de población de 16 años o más. Valor de referencia de vulnerabilidad (2011): 16,38%.

(6) IBVU Vivienda: Porcentaje de viviendas familiares (principales, secundarias, vacías) en edificios en estado en estado ruinoso, malo o deficiente, sobre el total de viviendas familiares (principales, secundarias, vacías). Valor de referencia de vulnerabilidad (2011): 17,50 %.

(7) IBVU Paro: Porcentaje de la población de 16 años o más en situación de paro, respecto al total de población activa de 16 años o más. Valor de referencia de vulnerabilidad (2011): 42,33 %.

Definiciones

ÁREA ESTADÍSTICA CON CONCENTRACIONES SIGNIFICATIVAS DE POBLACIÓN INMIGRANTE (AE-INMG)

Agrupación de secciones censales colindantes y de cierta homogeneidad urbanística, de entre 3.500 y 15.000 habitantes en las que el valor de Indicador de Inmigración (I-INMG) del conjunto supera el valor establecido como referencia (20%).

INDICADOR DE INMIGRACIÓN (I-INMG)

Porcentaje de población nacida en países no pertenecientes a la UE-14, respecto a la población total. Se calcula restando al número total de nacidos en el extranjero, los nacidos en los países de la UE-14: Alemania; Austria; Bélgica; Dinamarca; Finlandia; Francia; Reino Unido; Grecia; Irlanda; Italia; Luxemburgo; Países Bajos; Portugal; y Suecia.

Síntesis Metodológica

El cuerpo de estudio del Catálogo de Barrios Vulnerables de 2011 sigue el criterio establecido en los Catálogos anteriores: centrándose en los municipios mayores de 50.000 habitantes y capitales de provincia. Los trabajos del Catálogo de 2011, siguen la misma metodología que los de 1991, 2001, y 2006, con la única particularidad de que sólo identifican las Áreas Estadísticas Vulnerables, sin realizar el análisis urbanístico detallado que permitía identificar a partir de ellas los Barrios Vulnerables. En el Catálogo de 2011 se han delimitado AE-INMG (Área Estadística con concentraciones significativas de población inmigrante) y AEV (Áreas Estadísticas Vulnerables según los 3 Indicadores Básicos de Vulnerabilidad Urbana: IBVU Estudios, IBVU Vivienda o IBVU Paro). Estas delimitaciones son independientes y pueden superponerse para su análisis en el Visor del Catálogo.

En el caso del Indicador de Inmigración (I-INMG), para el desarrollo del estudio de 2011 se ha partido del análisis de la evolución de los Barrios con concentraciones significativas de población inmigrante identificados previamente en el año 2006, viendo primero si seguían o no cumpliendo esta condición en el año 2011. Posteriormente, se han identificado las nuevas Áreas Estadísticas con concentraciones significativas de población inmigrante (AE-INMG) no coincidentes con Barrios identificados en el Catálogo de 2006, incluyendo también las ciudades que no contaban con Barrios de este tipo en el año 2006.

Una vez identificadas las secciones censales que en 2011 superan los umbrales de referencia del Indicador de Inmigración (I-INMG), se procede a agrupar estas secciones en Áreas Estadísticas con concentraciones significativas de población inmigrante (AE-INMG).

La metodología detallada completa puede consultarse en:

https://apps.fomento.gob.es/BarriosVulnerables/static/adjunto/Sintesis_metodologica_general_catalogo_bbvv.pdf

Datos sociodemográficos (Censo 2011)	Sección censal 2807910128		AE-INMG 2807929	
	Valores absolutos	%	Valores absolutos	%
Población total	1.675		7.655	
Población nacida en el extranjero total	345	20,60	1.780	23,25
Población nacida en el extranjero (excepto UE-15)	285	17,01	1.575	20,57

	Sección	AE-INMG	Municipio	Comunidad Autónoma	España
INDICADOR DE INMIGRACIÓN (I-INMG)	17,01	20,57	14,86	14,60	9,99
INDICADORES BÁSICOS DE VULNERABILIDAD URBANA (IBVU) (4)					
IBVU Estudios (5)	2,53	6,80	7,65	7,69	10,92
IBVU Vivienda (6)	0,00	2,45	7,23	4,40	6,99
IBVU Paro (7)	35,09	25,59	21,47	23,12	29,64

(4) Además del Indicador de Inmigración (I-INMG) se ofrecen los valores de los 3 Indicadores Básicos de Vulnerabilidad Urbana (IBVU) para poder analizar la situación de cada sección censal y AE-INMG en relación con los valores de referencia de vulnerabilidad para estos 3 indicadores.

(5) IBVU Estudios: Porcentaje de población analfabeta y sin estudios de 16 años o más, sobre el total de población de 16 años o más. Valor de referencia de vulnerabilidad (2011): 16,38%.

(6) IBVU Vivienda: Porcentaje de viviendas familiares (principales, secundarias, vacías) en edificios en estado en estado ruinoso, malo o deficiente, sobre el total de viviendas familiares (principales, secundarias, vacías). Valor de referencia de vulnerabilidad (2011): 17,50 %.

(7) IBVU Paro: Porcentaje de la población de 16 años o más en situación de paro, respecto al total de población activa de 16 años o más. Valor de referencia de vulnerabilidad (2011): 42,33 %.

Definiciones

ÁREA ESTADÍSTICA CON CONCENTRACIONES SIGNIFICATIVAS DE POBLACIÓN INMIGRANTE (AE-INMG)

Agrupación de secciones censales colindantes y de cierta homogeneidad urbanística, de entre 3.500 y 15.000 habitantes en las que el valor de Indicador de Inmigración (I-INMG) del conjunto supera el valor establecido como referencia (20%).

INDICADOR DE INMIGRACIÓN (I-INMG)

Porcentaje de población nacida en países no pertenecientes a la UE-14, respecto a la población total. Se calcula restando al número total de nacidos en el extranjero, los nacidos en los países de la UE-14: Alemania; Austria; Bélgica; Dinamarca; Finlandia; Francia; Reino Unido; Grecia; Irlanda; Italia; Luxemburgo; Países Bajos; Portugal; y Suecia.

Síntesis Metodológica

El cuerpo de estudio del Catálogo de Barrios Vulnerables de 2011 sigue el criterio establecido en los Catálogos anteriores: centrándose en los municipios mayores de 50.000 habitantes y capitales de provincia. Los trabajos del Catálogo de 2011, siguen la misma metodología que los de 1991, 2001, y 2006, con la única particularidad de que sólo identifican las Áreas Estadísticas Vulnerables, sin realizar el análisis urbanístico detallado que permitía identificar a partir de ellas los Barrios Vulnerables. En el Catálogo de 2011 se han delimitado AE-INMG (Área Estadística con concentraciones significativas de población inmigrante) y AEV (Áreas Estadísticas Vulnerables según los 3 Indicadores Básicos de Vulnerabilidad Urbana: IBVU Estudios, IBVU Vivienda o IBVU Paro). Estas delimitaciones son independientes y pueden superponerse para su análisis en el Visor del Catálogo.

En el caso del Indicador de Inmigración (I-INMG), para el desarrollo del estudio de 2011 se ha partido del análisis de la evolución de los Barrios con concentraciones significativas de población inmigrante identificados previamente en el año 2006, viendo primero si seguían o no cumpliendo esta condición en el año 2011. Posteriormente, se han identificado las nuevas Áreas Estadísticas con concentraciones significativas de población inmigrante (AE-INMG) no coincidentes con Barrios identificados en el Catálogo de 2006, incluyendo también las ciudades que no contaban con Barrios de este tipo en el año 2006.

Una vez identificadas las secciones censales que en 2011 superan los umbrales de referencia del Indicador de Inmigración (I-INMG), se procede a agrupar estas secciones en Áreas Estadísticas con concentraciones significativas de población inmigrante (AE-INMG).

La metodología detallada completa puede consultarse en:

https://apps.fomento.gob.es/BarriosVulnerables/static/adjunto/Sintesis_metodologica_general_catalogo_bbvv.pdf

Datos sociodemográficos (Censo 2011)	Sección censal 2807910135		AE-INMG 2807929	
	Valores absolutos	%	Valores absolutos	%
Población total	1.145		7.655	
Población nacida en el extranjero total	200	17,47	1.780	23,25
Población nacida en el extranjero (excepto UE-15)	190	16,59	1.575	20,57

	Sección	AE-INMG	Municipio	Comunidad Autónoma	España
INDICADOR DE INMIGRACIÓN (I-INMG)	16,59	20,57	14,86	14,60	9,99
INDICADORES BÁSICOS DE VULNERABILIDAD URBANA (IBVU) (4)					
IBVU Estudios (5)	6,50	6,80	7,65	7,69	10,92
IBVU Vivienda (6)	0,00	2,45	7,23	4,40	6,99
IBVU Paro (7)	29,57	25,59	21,47	23,12	29,64

(4) Además del Indicador de Inmigración (I-INMG) se ofrecen los valores de los 3 Indicadores Básicos de Vulnerabilidad Urbana (IBVU) para poder analizar la situación de cada sección censal y AE-INMG en relación con los valores de referencia de vulnerabilidad para estos 3 indicadores.

(5) IBVU Estudios: Porcentaje de población analfabeta y sin estudios de 16 años o más, sobre el total de población de 16 años o más. Valor de referencia de vulnerabilidad (2011): 16,38%.

(6) IBVU Vivienda: Porcentaje de viviendas familiares (principales, secundarias, vacías) en edificios en estado en estado ruinoso, malo o deficiente, sobre el total de viviendas familiares (principales, secundarias, vacías). Valor de referencia de vulnerabilidad (2011): 17,50 %.

(7) IBVU Paro: Porcentaje de la población de 16 años o más en situación de paro, respecto al total de población activa de 16 años o más. Valor de referencia de vulnerabilidad (2011): 42,33 %.

Definiciones

ÁREA ESTADÍSTICA CON CONCENTRACIONES SIGNIFICATIVAS DE POBLACIÓN INMIGRANTE (AE-INMG)

Agrupación de secciones censales colindantes y de cierta homogeneidad urbanística, de entre 3.500 y 15.000 habitantes en las que el valor de Indicador de Inmigración (I-INMG) del conjunto supera el valor establecido como referencia (20%).

INDICADOR DE INMIGRACIÓN (I-INMG)

Porcentaje de población nacida en países no pertenecientes a la UE-14, respecto a la población total. Se calcula restando al número total de nacidos en el extranjero, los nacidos en los países de la UE-14: Alemania; Austria; Bélgica; Dinamarca; Finlandia; Francia; Reino Unido; Grecia; Irlanda; Italia; Luxemburgo; Países Bajos; Portugal; y Suecia.

Síntesis Metodológica

El cuerpo de estudio del Catálogo de Barrios Vulnerables de 2011 sigue el criterio establecido en los Catálogos anteriores: centrándose en los municipios mayores de 50.000 habitantes y capitales de provincia. Los trabajos del Catálogo de 2011, siguen la misma metodología que los de 1991, 2001, y 2006, con la única particularidad de que sólo identifican las Áreas Estadísticas Vulnerables, sin realizar el análisis urbanístico detallado que permitía identificar a partir de ellas los Barrios Vulnerables. En el Catálogo de 2011 se han delimitado AE-INMG (Área Estadística con concentraciones significativas de población inmigrante) y AEV (Áreas Estadísticas Vulnerables según los 3 Indicadores Básicos de Vulnerabilidad Urbana: IBVU Estudios, IBVU Vivienda o IBVU Paro). Estas delimitaciones son independientes y pueden superponerse para su análisis en el Visor del Catálogo.

En el caso del Indicador de Inmigración (I-INMG), para el desarrollo del estudio de 2011 se ha partido del análisis de la evolución de los Barrios con concentraciones significativas de población inmigrante identificados previamente en el año 2006, viendo primero si seguían o no cumpliendo esta condición en el año 2011. Posteriormente, se han identificado las nuevas Áreas Estadísticas con concentraciones significativas de población inmigrante (AE-INMG) no coincidentes con Barrios identificados en el Catálogo de 2006, incluyendo también las ciudades que no contaban con Barrios de este tipo en el año 2006.

Una vez identificadas las secciones censales que en 2011 superan los umbrales de referencia del Indicador de Inmigración (I-INMG), se procede a agrupar estas secciones en Áreas Estadísticas con concentraciones significativas de población inmigrante (AE-INMG).

La metodología detallada completa puede consultarse en:

https://apps.fomento.gob.es/BarriosVulnerables/static/adjunto/Sintesis_metodologica_general_catalogo_bbvv.pdf

Datos sociodemográficos (Censo 2011)	Sección censal 2807910136		AE-INMG 2807929	
	Valores absolutos	%	Valores absolutos	%
Población total	1.780		7.655	
Población nacida en el extranjero total	655	36,80	1.780	23,25
Población nacida en el extranjero (excepto UE-15)	610	34,27	1.575	20,57

	Sección	AE-INMG	Municipio	Comunidad Autónoma	España
INDICADOR DE INMIGRACIÓN (I-INMG)	34,27	20,57	14,86	14,60	9,99
INDICADORES BÁSICOS DE VULNERABILIDAD URBANA (IBVU) (4)					
IBVU Estudios (5)	4,81	6,80	7,65	7,69	10,92
IBVU Vivienda (6)	0,00	2,45	7,23	4,40	6,99
IBVU Paro (7)	23,47	25,59	21,47	23,12	29,64

(4) Además del Indicador de Inmigración (I-INMG) se ofrecen los valores de los 3 Indicadores Básicos de Vulnerabilidad Urbana (IBVU) para poder analizar la situación de cada sección censal y AE-INMG en relación con los valores de referencia de vulnerabilidad para estos 3 indicadores.

(5) IBVU Estudios: Porcentaje de población analfabeta y sin estudios de 16 años o más, sobre el total de población de 16 años o más. Valor de referencia de vulnerabilidad (2011): 16,38%.

(6) IBVU Vivienda: Porcentaje de viviendas familiares (principales, secundarias, vacías) en edificios en estado en estado ruinoso, malo o deficiente, sobre el total de viviendas familiares (principales, secundarias, vacías). Valor de referencia de vulnerabilidad (2011): 17,50 %.

(7) IBVU Paro: Porcentaje de la población de 16 años o más en situación de paro, respecto al total de población activa de 16 años o más. Valor de referencia de vulnerabilidad (2011): 42,33 %.

Definiciones

ÁREA ESTADÍSTICA CON CONCENTRACIONES SIGNIFICATIVAS DE POBLACIÓN INMIGRANTE (AE-INMG)

Agrupación de secciones censales colindantes y de cierta homogeneidad urbanística, de entre 3.500 y 15.000 habitantes en las que el valor de Indicador de Inmigración (I-INMG) del conjunto supera el valor establecido como referencia (20%).

INDICADOR DE INMIGRACIÓN (I-INMG)

Porcentaje de población nacida en países no pertenecientes a la UE-14, respecto a la población total. Se calcula restando al número total de nacidos en el extranjero, los nacidos en los países de la UE-14: Alemania; Austria; Bélgica; Dinamarca; Finlandia; Francia; Reino Unido; Grecia; Irlanda; Italia; Luxemburgo; Países Bajos; Portugal; y Suecia.

Síntesis Metodológica

El cuerpo de estudio del Catálogo de Barrios Vulnerables de 2011 sigue el criterio establecido en los Catálogos anteriores: centrándose en los municipios mayores de 50.000 habitantes y capitales de provincia. Los trabajos del Catálogo de 2011, siguen la misma metodología que los de 1991, 2001, y 2006, con la única particularidad de que sólo identifican las Áreas Estadísticas Vulnerables, sin realizar el análisis urbanístico detallado que permitía identificar a partir de ellas los Barrios Vulnerables. En el Catálogo de 2011 se han delimitado AE-INMG (Área Estadística con concentraciones significativas de población inmigrante) y AEV (Áreas Estadísticas Vulnerables según los 3 Indicadores Básicos de Vulnerabilidad Urbana: IBVU Estudios, IBVU Vivienda o IBVU Paro). Estas delimitaciones son independientes y pueden superponerse para su análisis en el Visor del Catálogo.

En el caso del Indicador de Inmigración (I-INMG), para el desarrollo del estudio de 2011 se ha partido del análisis de la evolución de los Barrios con concentraciones significativas de población inmigrante identificados previamente en el año 2006, viendo primero si seguían o no cumpliendo esta condición en el año 2011. Posteriormente, se han identificado las nuevas Áreas Estadísticas con concentraciones significativas de población inmigrante (AE-INMG) no coincidentes con Barrios identificados en el Catálogo de 2006, incluyendo también las ciudades que no contaban con Barrios de este tipo en el año 2006.

Una vez identificadas las secciones censales que en 2011 superan los umbrales de referencia del Indicador de Inmigración (I-INMG), se procede a agrupar estas secciones en Áreas Estadísticas con concentraciones significativas de población inmigrante (AE-INMG).

La metodología detallada completa puede consultarse en:

https://apps.fomento.gob.es/BarriosVulnerables/static/adjunto/Sintesis_metodologica_general_catalogo_bbvv.pdf

Datos sociodemográficos (Censo 2011)	Sección censal 2807910137		AE-INMG 2807929	
	Valores absolutos	%	Valores absolutos	%
Población total	1.030		7.655	
Población nacida en el extranjero total	300	29,13	1.780	23,25
Población nacida en el extranjero (excepto UE-15)	300	29,13	1.575	20,57

	Sección	AE-INMG	Municipio	Comunidad Autónoma	España
INDICADOR DE INMIGRACIÓN (I-INMG)	29,13	20,57	14,86	14,60	9,99
INDICADORES BÁSICOS DE VULNERABILIDAD URBANA (IBVU) (4)					
IBVU Estudios (5)	14,21	6,80	7,65	7,69	10,92
IBVU Vivienda (6)	0,00	2,45	7,23	4,40	6,99
IBVU Paro (7)	22,12	25,59	21,47	23,12	29,64

(4) Además del Indicador de Inmigración (I-INMG) se ofrecen los valores de los 3 Indicadores Básicos de Vulnerabilidad Urbana (IBVU) para poder analizar la situación de cada sección censal y AE-INMG en relación con los valores de referencia de vulnerabilidad para estos 3 indicadores.

(5) IBVU Estudios: Porcentaje de población analfabeta y sin estudios de 16 años o más, sobre el total de población de 16 años o más. Valor de referencia de vulnerabilidad (2011): 16,38%.

(6) IBVU Vivienda: Porcentaje de viviendas familiares (principales, secundarias, vacías) en edificios en estado en estado ruinoso, malo o deficiente, sobre el total de viviendas familiares (principales, secundarias, vacías). Valor de referencia de vulnerabilidad (2011): 17,50 %.

(7) IBVU Paro: Porcentaje de la población de 16 años o más en situación de paro, respecto al total de población activa de 16 años o más. Valor de referencia de vulnerabilidad (2011): 42,33 %.

Definiciones

ÁREA ESTADÍSTICA CON CONCENTRACIONES SIGNIFICATIVAS DE POBLACIÓN INMIGRANTE (AE-INMG)

Agrupación de secciones censales colindantes y de cierta homogeneidad urbanística, de entre 3.500 y 15.000 habitantes en las que el valor de Indicador de Inmigración (I-INMG) del conjunto supera el valor establecido como referencia (20%).

INDICADOR DE INMIGRACIÓN (I-INMG)

Porcentaje de población nacida en países no pertenecientes a la UE-14, respecto a la población total. Se calcula restando al número total de nacidos en el extranjero, los nacidos en los países de la UE-14: Alemania; Austria; Bélgica; Dinamarca; Finlandia; Francia; Reino Unido; Grecia; Irlanda; Italia; Luxemburgo; Países Bajos; Portugal; y Suecia.

Síntesis Metodológica

El cuerpo de estudio del Catálogo de Barrios Vulnerables de 2011 sigue el criterio establecido en los Catálogos anteriores: centrándose en los municipios mayores de 50.000 habitantes y capitales de provincia. Los trabajos del Catálogo de 2011, siguen la misma metodología que los de 1991, 2001, y 2006, con la única particularidad de que sólo identifican las Áreas Estadísticas Vulnerables, sin realizar el análisis urbanístico detallado que permitía identificar a partir de ellas los Barrios Vulnerables. En el Catálogo de 2011 se han delimitado AE-INMG (Área Estadística con concentraciones significativas de población inmigrante) y AEV (Áreas Estadísticas Vulnerables según los 3 Indicadores Básicos de Vulnerabilidad Urbana: IBVU Estudios, IBVU Vivienda o IBVU Paro). Estas delimitaciones son independientes y pueden superponerse para su análisis en el Visor del Catálogo.

En el caso del Indicador de Inmigración (I-INMG), para el desarrollo del estudio de 2011 se ha partido del análisis de la evolución de los Barrios con concentraciones significativas de población inmigrante identificados previamente en el año 2006, viendo primero si seguían o no cumpliendo esta condición en el año 2011. Posteriormente, se han identificado las nuevas Áreas Estadísticas con concentraciones significativas de población inmigrante (AE-INMG) no coincidentes con Barrios identificados en el Catálogo de 2006, incluyendo también las ciudades que no contaban con Barrios de este tipo en el año 2006.

Una vez identificadas las secciones censales que en 2011 superan los umbrales de referencia del Indicador de Inmigración (I-INMG), se procede a agrupar estas secciones en Áreas Estadísticas con concentraciones significativas de población inmigrante (AE-INMG).

La metodología detallada completa puede consultarse en:

https://apps.fomento.gob.es/BarriosVulnerables/static/adjunto/Sintesis_metodologica_general_catalogo_bbvv.pdf

Datos sociodemográficos (Censo 2011)	Sección censal 2807910140		AE-INMG 2807929	
	Valores absolutos	%	Valores absolutos	%
Población total	835		7.655	
Población nacida en el extranjero total	135	16,17	1.780	23,25
Población nacida en el extranjero (excepto UE-15)	90	10,78	1.575	20,57

	Sección	AE-INMG	Municipio	Comunidad Autónoma	España
INDICADOR DE INMIGRACIÓN (I-INMG)	10,78	20,57	14,86	14,60	9,99
INDICADORES BÁSICOS DE VULNERABILIDAD URBANA (IBVU) (4)					
IBVU Estudios (5)	2,63	6,80	7,65	7,69	10,92
IBVU Vivienda (6)	0,00	2,45	7,23	4,40	6,99
IBVU Paro (7)	22,89	25,59	21,47	23,12	29,64

(4) Además del Indicador de Inmigración (I-INMG) se ofrecen los valores de los 3 Indicadores Básicos de Vulnerabilidad Urbana (IBVU) para poder analizar la situación de cada sección censal y AE-INMG en relación con los valores de referencia de vulnerabilidad para estos 3 indicadores.

(5) IBVU Estudios: Porcentaje de población analfabeta y sin estudios de 16 años o más, sobre el total de población de 16 años o más. Valor de referencia de vulnerabilidad (2011): 16,38%.

(6) IBVU Vivienda: Porcentaje de viviendas familiares (principales, secundarias, vacías) en edificios en estado en estado ruinoso, malo o deficiente, sobre el total de viviendas familiares (principales, secundarias, vacías). Valor de referencia de vulnerabilidad (2011): 17,50 %.

(7) IBVU Paro: Porcentaje de la población de 16 años o más en situación de paro, respecto al total de población activa de 16 años o más. Valor de referencia de vulnerabilidad (2011): 42,33 %.

Definiciones

ÁREA ESTADÍSTICA CON CONCENTRACIONES SIGNIFICATIVAS DE POBLACIÓN INMIGRANTE (AE-INMG)

Agrupación de secciones censales colindantes y de cierta homogeneidad urbanística, de entre 3.500 y 15.000 habitantes en las que el valor de Indicador de Inmigración (I-INMG) del conjunto supera el valor establecido como referencia (20%).

INDICADOR DE INMIGRACIÓN (I-INMG)

Porcentaje de población nacida en países no pertenecientes a la UE-14, respecto a la población total. Se calcula restando al número total de nacidos en el extranjero, los nacidos en los países de la UE-14: Alemania; Austria; Bélgica; Dinamarca; Finlandia; Francia; Reino Unido; Grecia; Irlanda; Italia; Luxemburgo; Países Bajos; Portugal; y Suecia.

Síntesis Metodológica

El cuerpo de estudio del Catálogo de Barrios Vulnerables de 2011 sigue el criterio establecido en los Catálogos anteriores: centrándose en los municipios mayores de 50.000 habitantes y capitales de provincia. Los trabajos del Catálogo de 2011, siguen la misma metodología que los de 1991, 2001, y 2006, con la única particularidad de que sólo identifican las Áreas Estadísticas Vulnerables, sin realizar el análisis urbanístico detallado que permitía identificar a partir de ellas los Barrios Vulnerables. En el Catálogo de 2011 se han delimitado AE-INMG (Área Estadística con concentraciones significativas de población inmigrante) y AEV (Áreas Estadísticas Vulnerables según los 3 Indicadores Básicos de Vulnerabilidad Urbana: IBVU Estudios, IBVU Vivienda o IBVU Paro). Estas delimitaciones son independientes y pueden superponerse para su análisis en el Visor del Catálogo.

En el caso del Indicador de Inmigración (I-INMG), para el desarrollo del estudio de 2011 se ha partido del análisis de la evolución de los Barrios con concentraciones significativas de población inmigrante identificados previamente en el año 2006, viendo primero si seguían o no cumpliendo esta condición en el año 2011. Posteriormente, se han identificado las nuevas Áreas Estadísticas con concentraciones significativas de población inmigrante (AE-INMG) no coincidentes con Barrios identificados en el Catálogo de 2006, incluyendo también las ciudades que no contaban con Barrios de este tipo en el año 2006.

Una vez identificadas las secciones censales que en 2011 superan los umbrales de referencia del Indicador de Inmigración (I-INMG), se procede a agrupar estas secciones en Áreas Estadísticas con concentraciones significativas de población inmigrante (AE-INMG).

La metodología detallada completa puede consultarse en:

https://apps.fomento.gob.es/BarriosVulnerables/static/adjunto/Sintesis_metodologica_general_catalogo_bbvv.pdf



Localización en detalle del AE-INMG

Datos básicos del AE-INMG (1)

Población total	5.065
Población nacida en el extranjero total	1.185
Población nacida en el extranjero (excepto UE-15)	1.100
Densidad población (hab/Km²)	21.896,51
Superficie (ha)	23,13
Nº de secciones censales	4

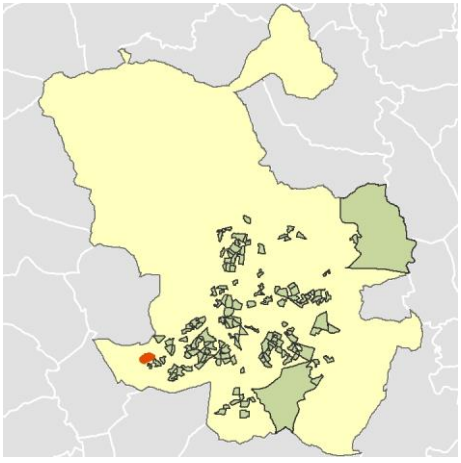

Localización del AE-INMG dentro del término municipal

	Valor del AE-INMG	Valor de referencia (2)
INDICADOR DE INMIGRACIÓN (I-INMG) (3)	**21,72 %**	20,00%

(1) Área Estadística con concentraciones significativas de población inmigrante (AE-INMG)

(2) Valor que se ha tomado como referencia para este estudio

(3) Indicador de Inmigración: (I-INMG): Porcentaje de población nacida en países no pertenecientes a la UE-14, respecto a la población total. Se calcula restando al número total de nacidos en el extranjero, los nacidos en los países de la UE-14: Alemania; Austria; Bélgica; Dinamarca; Finlandia; Francia; Reino Unido; Grecia; Irlanda; Italia; Luxemburgo; Países Bajos; Portugal; y Suecia.

Datos sociodemográficos (Censo 2011)	Sección censal 2807910161		AE-INMG 2807930	
	Valores absolutos	%	Valores absolutos	%
Población total	1.855		5.065	
Población nacida en el extranjero total	300	16,17	1.185	23,40
Población nacida en el extranjero (excepto UE-15)	225	12,13	1.100	21,72

	Sección	AE-INMG	Municipio	Comunidad Autónoma	España
INDICADOR DE INMIGRACIÓN (I-INMG)	12,13	21,72	14,86	14,60	9,99
INDICADORES BÁSICOS DE VULNERABILIDAD URBANA (IBVU) (4)					
IBVU Estudios (5)	10,73	8,42	7,65	7,69	10,92
IBVU Vivienda (6)	0,00	0,00	7,23	4,40	6,99
IBVU Paro (7)	18,89	23,44	21,47	23,12	29,64

(4) Además del Indicador de Inmigración (I-INMG) se ofrecen los valores de los 3 Indicadores Básicos de Vulnerabilidad Urbana (IBVU) para poder analizar la situación de cada sección censal y AE-INMG en relación con los valores de referencia de vulnerabilidad para estos 3 indicadores.

(5) IBVU Estudios: Porcentaje de población analfabeta y sin estudios de 16 años o más, sobre el total de población de 16 años o más. Valor de referencia de vulnerabilidad (2011): 16,38%.

(6) IBVU Vivienda: Porcentaje de viviendas familiares (principales, secundarias, vacías) en edificios en estado en estado ruinoso, malo o deficiente, sobre el total de viviendas familiares (principales, secundarias, vacías). Valor de referencia de vulnerabilidad (2011): 17,50 %.

(7) IBVU Paro: Porcentaje de la población de 16 años o más en situación de paro, respecto al total de población activa de 16 años o más. Valor de referencia de vulnerabilidad (2011): 42,33 %.

Definiciones

ÁREA ESTADÍSTICA CON CONCENTRACIONES SIGNIFICATIVAS DE POBLACIÓN INMIGRANTE (AE-INMG)

Agrupación de secciones censales colindantes y de cierta homogeneidad urbanística, de entre 3.500 y 15.000 habitantes en las que el valor de Indicador de Inmigración (I-INMG) del conjunto supera el valor establecido como referencia (20%).

INDICADOR DE INMIGRACIÓN (I-INMG)

Porcentaje de población nacida en países no pertenecientes a la UE-14, respecto a la población total. Se calcula restando al número total de nacidos en el extranjero, los nacidos en los países de la UE-14: Alemania; Austria; Bélgica; Dinamarca; Finlandia; Francia; Reino Unido; Grecia; Irlanda; Italia; Luxemburgo; Países Bajos; Portugal; y Suecia.

Síntesis Metodológica

El cuerpo de estudio del Catálogo de Barrios Vulnerables de 2011 sigue el criterio establecido en los Catálogos anteriores: centrándose en los municipios mayores de 50.000 habitantes y capitales de provincia. Los trabajos del Catálogo de 2011, siguen la misma metodología que los de 1991, 2001, y 2006, con la única particularidad de que sólo identifican las Áreas Estadísticas Vulnerables, sin realizar el análisis urbanístico detallado que permitía identificar a partir de ellas los Barrios Vulnerables. En el Catálogo de 2011 se han delimitado AE-INMG (Área Estadística con concentraciones significativas de población inmigrante) y AEV (Áreas Estadísticas Vulnerables según los 3 Indicadores Básicos de Vulnerabilidad Urbana: IBVU Estudios, IBVU Vivienda o IBVU Paro). Estas delimitaciones son independientes y pueden superponerse para su análisis en el Visor del Catálogo.

En el caso del Indicador de Inmigración (I-INMG), para el desarrollo del estudio de 2011 se ha partido del análisis de la evolución de los Barrios con concentraciones significativas de población inmigrante identificados previamente en el año 2006, viendo primero si seguían o no cumpliendo esta condición en el año 2011. Posteriormente, se han identificado las nuevas Áreas Estadísticas con concentraciones significativas de población inmigrante (AE-INMG) no coincidentes con Barrios identificados en el Catálogo de 2006, incluyendo también las ciudades que no contaban con Barrios de este tipo en el año 2006.

Una vez identificadas las secciones censales que en 2011 superan los umbrales de referencia del Indicador de Inmigración (I-INMG), se procede a agrupar estas secciones en Áreas Estadísticas con concentraciones significativas de población inmigrante (AE-INMG).

La metodología detallada completa puede consultarse en:

https://apps.fomento.gob.es/BarriosVulnerables/static/adjunto/Sintesis_metodologica_general_catalogo_bbvv.pdf

Datos sociodemográficos (Censo 2011)	Sección censal 2807910162		AE-INMG 2807930	
	Valores absolutos	%	Valores absolutos	%
Población total	1.140		5.065	
Población nacida en el extranjero total	305	26,75	1.185	23,40
Población nacida en el extranjero (excepto UE-15)	300	26,32	1.100	21,72

	Sección	AE-INMG	Municipio	Comunidad Autónoma	España
INDICADOR DE INMIGRACIÓN (I-INMG)	26,32	21,72	14,86	14,60	9,99
INDICADORES BÁSICOS DE VULNERABILIDAD URBANA (IBVU) (4)					
IBVU Estudios (5)	10,99	8,42	7,65	7,69	10,92
IBVU Vivienda (6)	0,00	0,00	7,23	4,40	6,99
IBVU Paro (7)	37,84	23,44	21,47	23,12	29,64

(4) Además del Indicador de Inmigración (I-INMG) se ofrecen los valores de los 3 Indicadores Básicos de Vulnerabilidad Urbana (IBVU) para poder analizar la situación de cada sección censal y AE-INMG en relación con los valores de referencia de vulnerabilidad para estos 3 indicadores.

(5) IBVU Estudios: Porcentaje de población analfabeta y sin estudios de 16 años o más, sobre el total de población de 16 años o más. Valor de referencia de vulnerabilidad (2011): 16,38%.

(6) IBVU Vivienda: Porcentaje de viviendas familiares (principales, secundarias, vacías) en edificios en estado en estado ruinoso, malo o deficiente, sobre el total de viviendas familiares (principales, secundarias, vacías). Valor de referencia de vulnerabilidad (2011): 17,50 %.

(7) IBVU Paro: Porcentaje de la población de 16 años o más en situación de paro, respecto al total de población activa de 16 años o más. Valor de referencia de vulnerabilidad (2011): 42,33 %.

Definiciones

ÁREA ESTADÍSTICA CON CONCENTRACIONES SIGNIFICATIVAS DE POBLACIÓN INMIGRANTE (AE-INMG)

Agrupación de secciones censales colindantes y de cierta homogeneidad urbanística, de entre 3.500 y 15.000 habitantes en las que el valor de Indicador de Inmigración (I-INMG) del conjunto supera el valor establecido como referencia (20%).

INDICADOR DE INMIGRACIÓN (I-INMG)

Porcentaje de población nacida en países no pertenecientes a la UE-14, respecto a la población total. Se calcula restando al número total de nacidos en el extranjero, los nacidos en los países de la UE-14: Alemania; Austria; Bélgica; Dinamarca; Finlandia; Francia; Reino Unido; Grecia; Irlanda; Italia; Luxemburgo; Países Bajos; Portugal; y Suecia.

Síntesis Metodológica

El cuerpo de estudio del Catálogo de Barrios Vulnerables de 2011 sigue el criterio establecido en los Catálogos anteriores: centrándose en los municipios mayores de 50.000 habitantes y capitales de provincia. Los trabajos del Catálogo de 2011, siguen la misma metodología que los de 1991, 2001, y 2006, con la única particularidad de que sólo identifican las Áreas Estadísticas Vulnerables, sin realizar el análisis urbanístico detallado que permitía identificar a partir de ellas los Barrios Vulnerables. En el Catálogo de 2011 se han delimitado AE-INMG (Área Estadística con concentraciones significativas de población inmigrante) y AEV (Áreas Estadísticas Vulnerables según los 3 Indicadores Básicos de Vulnerabilidad Urbana: IBVU Estudios, IBVU Vivienda o IBVU Paro). Estas delimitaciones son independientes y pueden superponerse para su análisis en el Visor del Catálogo.

En el caso del Indicador de Inmigración (I-INMG), para el desarrollo del estudio de 2011 se ha partido del análisis de la evolución de los Barrios con concentraciones significativas de población inmigrante identificados previamente en el año 2006, viendo primero si seguían o no cumpliendo esta condición en el año 2011. Posteriormente, se han identificado las nuevas Áreas Estadísticas con concentraciones significativas de población inmigrante (AE-INMG) no coincidentes con Barrios identificados en el Catálogo de 2006, incluyendo también las ciudades que no contaban con Barrios de este tipo en el año 2006.

Una vez identificadas las secciones censales que en 2011 superan los umbrales de referencia del Indicador de Inmigración (I-INMG), se procede a agrupar estas secciones en Áreas Estadísticas con concentraciones significativas de población inmigrante (AE-INMG).

La metodología detallada completa puede consultarse en:

https://apps.fomento.gob.es/BarriosVulnerables/static/adjunto/Sintesis_metodologica_general_catalogo_bbvv.pdf

Datos sociodemográficos (Censo 2011)	Sección censal 2807910163		AE-INMG 2807930	
	Valores absolutos	%	Valores absolutos	%
Población total	1.070		5.065	
Población nacida en el extranjero total	415	38,79	1.185	23,40
Población nacida en el extranjero (excepto UE-15)	410	38,32	1.100	21,72

	Sección	AE-INMG	Municipio	Comunidad Autónoma	España
INDICADOR DE INMIGRACIÓN (I-INMG)	38,32	21,72	14,86	14,60	9,99
INDICADORES BÁSICOS DE VULNERABILIDAD URBANA (IBVU) (4)					
IBVU Estudios (5)	1,04	8,42	7,65	7,69	10,92
IBVU Vivienda (6)	0,00	0,00	7,23	4,40	6,99
IBVU Paro (7)	23,86	23,44	21,47	23,12	29,64

(4) Además del Indicador de Inmigración (I-INMG) se ofrecen los valores de los 3 Indicadores Básicos de Vulnerabilidad Urbana (IBVU) para poder analizar la situación de cada sección censal y AE-INMG en relación con los valores de referencia de vulnerabilidad para estos 3 indicadores.

(5) IBVU Estudios: Porcentaje de población analfabeta y sin estudios de 16 años o más, sobre el total de población de 16 años o más. Valor de referencia de vulnerabilidad (2011): 16,38%.

(6) IBVU Vivienda: Porcentaje de viviendas familiares (principales, secundarias, vacías) en edificios en estado en estado ruinoso, malo o deficiente, sobre el total de viviendas familiares (principales, secundarias, vacías). Valor de referencia de vulnerabilidad (2011): 17,50 %.

(7) IBVU Paro: Porcentaje de la población de 16 años o más en situación de paro, respecto al total de población activa de 16 años o más. Valor de referencia de vulnerabilidad (2011): 42,33 %.

Definiciones

ÁREA ESTADÍSTICA CON CONCENTRACIONES SIGNIFICATIVAS DE POBLACIÓN INMIGRANTE (AE-INMG)

Agrupación de secciones censales colindantes y de cierta homogeneidad urbanística, de entre 3.500 y 15.000 habitantes en las que el valor de Indicador de Inmigración (I-INMG) del conjunto supera el valor establecido como referencia (20%).

INDICADOR DE INMIGRACIÓN (I-INMG)

Porcentaje de población nacida en países no pertenecientes a la UE-14, respecto a la población total. Se calcula restando al número total de nacidos en el extranjero, los nacidos en los países de la UE-14: Alemania; Austria; Bélgica; Dinamarca; Finlandia; Francia; Reino Unido; Grecia; Irlanda; Italia; Luxemburgo; Países Bajos; Portugal; y Suecia.

Síntesis Metodológica

El cuerpo de estudio del Catálogo de Barrios Vulnerables de 2011 sigue el criterio establecido en los Catálogos anteriores: centrándose en los municipios mayores de 50.000 habitantes y capitales de provincia. Los trabajos del Catálogo de 2011, siguen la misma metodología que los de 1991, 2001, y 2006, con la única particularidad de que sólo identifican las Áreas Estadísticas Vulnerables, sin realizar el análisis urbanístico detallado que permitía identificar a partir de ellas los Barrios Vulnerables. En el Catálogo de 2011 se han delimitado AE-INMG (Área Estadística con concentraciones significativas de población inmigrante) y AEV (Áreas Estadísticas Vulnerables según los 3 Indicadores Básicos de Vulnerabilidad Urbana: IBVU Estudios, IBVU Vivienda o IBVU Paro). Estas delimitaciones son independientes y pueden superponerse para su análisis en el Visor del Catálogo.

En el caso del Indicador de Inmigración (I-INMG), para el desarrollo del estudio de 2011 se ha partido del análisis de la evolución de los Barrios con concentraciones significativas de población inmigrante identificados previamente en el año 2006, viendo primero si seguían o no cumpliendo esta condición en el año 2011. Posteriormente, se han identificado las nuevas Áreas Estadísticas con concentraciones significativas de población inmigrante (AE-INMG) no coincidentes con Barrios identificados en el Catálogo de 2006, incluyendo también las ciudades que no contaban con Barrios de este tipo en el año 2006.

Una vez identificadas las secciones censales que en 2011 superan los umbrales de referencia del Indicador de Inmigración (I-INMG), se procede a agrupar estas secciones en Áreas Estadísticas con concentraciones significativas de población inmigrante (AE-INMG).

La metodología detallada completa puede consultarse en:

https://apps.fomento.gob.es/BarriosVulnerables/static/adjunto/Sintesis_metodologica_general_catalogo_bbvv.pdf

Datos sociodemográficos (Censo 2011)	Sección censal 2807910164		AE-INMG 2807930	
	Valores absolutos	%	Valores absolutos	%
Población total	1.000		5.065	
Población nacida en el extranjero total	165	16,50	1.185	23,40
Población nacida en el extranjero (excepto UE-15)	165	16,50	1.100	21,72

	Sección	AE-INMG	Municipio	Comunidad Autónoma	España
INDICADOR DE INMIGRACIÓN (I-INMG)	16,50	21,72	14,86	14,60	9,99
INDICADORES BÁSICOS DE VULNERABILIDAD URBANA (IBVU) (4)					
IBVU Estudios (5)	9,57	8,42	7,65	7,69	10,92
IBVU Vivienda (6)	0,00	0,00	7,23	4,40	6,99
IBVU Paro (7)	17,70	23,44	21,47	23,12	29,64

(4) Además del Indicador de Inmigración (I-INMG) se ofrecen los valores de los 3 Indicadores Básicos de Vulnerabilidad Urbana (IBVU) para poder analizar la situación de cada sección censal y AE-INMG en relación con los valores de referencia de vulnerabilidad para estos 3 indicadores.

(5) IBVU Estudios: Porcentaje de población analfabeta y sin estudios de 16 años o más, sobre el total de población de 16 años o más. Valor de referencia de vulnerabilidad (2011): 16,38%.

(6) IBVU Vivienda: Porcentaje de viviendas familiares (principales, secundarias, vacías) en edificios en estado en estado ruinoso, malo o deficiente, sobre el total de viviendas familiares (principales, secundarias, vacías). Valor de referencia de vulnerabilidad (2011): 17,50 %.

(7) IBVU Paro: Porcentaje de la población de 16 años o más en situación de paro, respecto al total de población activa de 16 años o más. Valor de referencia de vulnerabilidad (2011): 42,33 %.

Definiciones

ÁREA ESTADÍSTICA CON CONCENTRACIONES SIGNIFICATIVAS DE POBLACIÓN INMIGRANTE (AE-INMG)

Agrupación de secciones censales colindantes y de cierta homogeneidad urbanística, de entre 3.500 y 15.000 habitantes en las que el valor de Indicador de Inmigración (I-INMG) del conjunto supera el valor establecido como referencia (20%).

INDICADOR DE INMIGRACIÓN (I-INMG)

Porcentaje de población nacida en países no pertenecientes a la UE-14, respecto a la población total. Se calcula restando al número total de nacidos en el extranjero, los nacidos en los países de la UE-14: Alemania; Austria; Bélgica; Dinamarca; Finlandia; Francia; Reino Unido; Grecia; Irlanda; Italia; Luxemburgo; Países Bajos; Portugal; y Suecia.

Síntesis Metodológica

El cuerpo de estudio del Catálogo de Barrios Vulnerables de 2011 sigue el criterio establecido en los Catálogos anteriores: centrándose en los municipios mayores de 50.000 habitantes y capitales de provincia. Los trabajos del Catálogo de 2011, siguen la misma metodología que los de 1991, 2001, y 2006, con la única particularidad de que sólo identifican las Áreas Estadísticas Vulnerables, sin realizar el análisis urbanístico detallado que permitía identificar a partir de ellas los Barrios Vulnerables. En el Catálogo de 2011 se han delimitado AE-INMG (Área Estadística con concentraciones significativas de población inmigrante) y AEV (Áreas Estadísticas Vulnerables según los 3 Indicadores Básicos de Vulnerabilidad Urbana: IBVU Estudios, IBVU Vivienda o IBVU Paro). Estas delimitaciones son independientes y pueden superponerse para su análisis en el Visor del Catálogo.

En el caso del Indicador de Inmigración (I-INMG), para el desarrollo del estudio de 2011 se ha partido del análisis de la evolución de los Barrios con concentraciones significativas de población inmigrante identificados previamente en el año 2006, viendo primero si seguían o no cumpliendo esta condición en el año 2011. Posteriormente, se han identificado las nuevas Áreas Estadísticas con concentraciones significativas de población inmigrante (AE-INMG) no coincidentes con Barrios identificados en el Catálogo de 2006, incluyendo también las ciudades que no contaban con Barrios de este tipo en el año 2006.

Una vez identificadas las secciones censales que en 2011 superan los umbrales de referencia del Indicador de Inmigración (I-INMG), se procede a agrupar estas secciones en Áreas Estadísticas con concentraciones significativas de población inmigrante (AE-INMG).

La metodología detallada completa puede consultarse en:

https://apps.fomento.gob.es/BarriosVulnerables/static/adjunto/Sintesis_metodologica_general_catalogo_bbvv.pdf

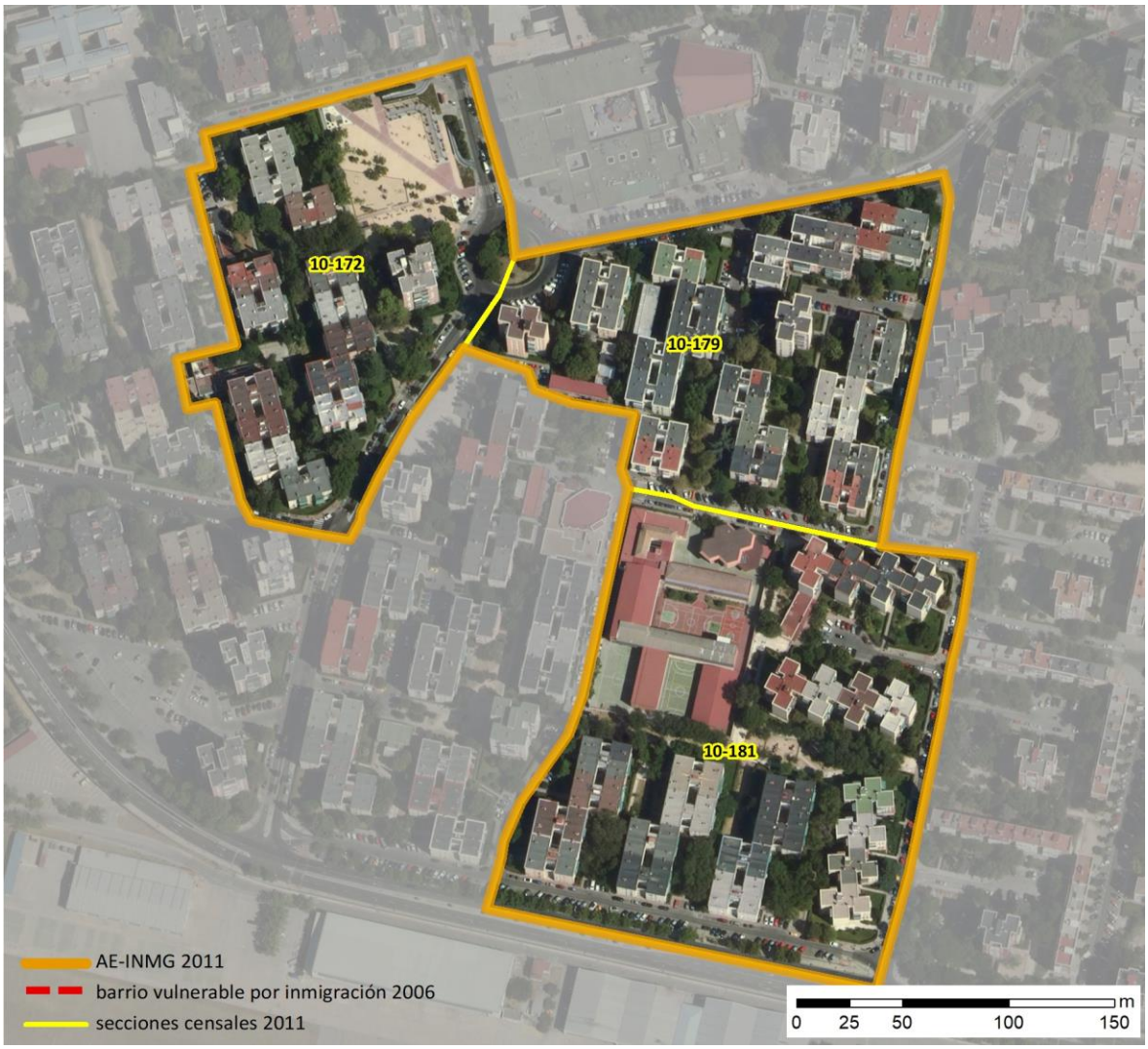

Localización en detalle del AE-INMG

Datos básicos del AE-INMG (1)

Población total	3.615
Población nacida en el extranjero total	760
Población nacida en el extranjero (excepto UE-15)	735
Densidad población (hab/Km²)	41.710,75
Superficie (ha)	8,67
Nº de secciones censales	3

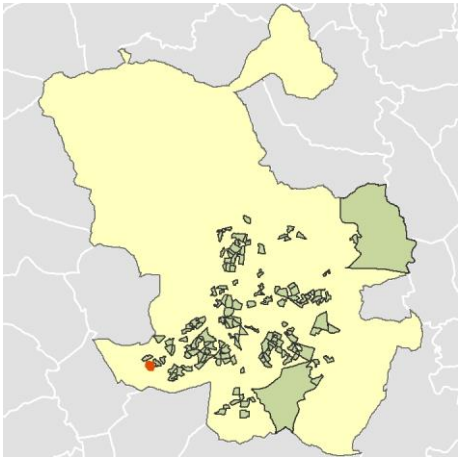

Localización del AE-INMG dentro del término municipal

	Valor del AE-INMG	Valor de referencia (2)
INDICADOR DE INMIGRACIÓN (I-INMG) (3)	**20,33 %**	20,00%

(1) Área Estadística con concentraciones significativas de población inmigrante (AE-INMG)

(2) Valor que se ha tomado como referencia para este estudio

(3) Indicador de Inmigración: (I-INMG): Porcentaje de población nacida en países no pertenecientes a la UE-14, respecto a la población total. Se calcula restando al número total de nacidos en el extranjero, los nacidos en los países de la UE-14: Alemania; Austria; Bélgica; Dinamarca; Finlandia; Francia; Reino Unido; Grecia; Irlanda; Italia; Luxemburgo; Países Bajos; Portugal; y Suecia.

Datos sociodemográficos (Censo 2011)	Sección censal 2807910172		AE-INMG 2807931	
	Valores absolutos	%	Valores absolutos	%
Población total	955		3.615	
Población nacida en el extranjero total	265	27,75	760	21,02
Población nacida en el extranjero (excepto UE-15)	250	26,18	735	20,33

	Sección	AE-INMG	Municipio	Comunidad Autónoma	España
INDICADOR DE INMIGRACIÓN (I-INMG)	26,18	20,33	14,86	14,60	9,99
INDICADORES BÁSICOS DE VULNERABILIDAD URBANA (IBVU) (4)					
IBVU Estudios (5)	1,25	11,69	7,65	7,69	10,92
IBVU Vivienda (6)	0,00	0,00	7,23	4,40	6,99
IBVU Paro (7)	12,71	27,07	21,47	23,12	29,64

(4) Además del Indicador de Inmigración (I-INMG) se ofrecen los valores de los 3 Indicadores Básicos de Vulnerabilidad Urbana (IBVU) para poder analizar la situación de cada sección censal y AE-INMG en relación con los valores de referencia de vulnerabilidad para estos 3 indicadores.

(5) IBVU Estudios: Porcentaje de población analfabeta y sin estudios de 16 años o más, sobre el total de población de 16 años o más. Valor de referencia de vulnerabilidad (2011): 16,38%.

(6) IBVU Vivienda: Porcentaje de viviendas familiares (principales, secundarias, vacías) en edificios en estado en estado ruinoso, malo o deficiente, sobre el total de viviendas familiares (principales, secundarias, vacías). Valor de referencia de vulnerabilidad (2011): 17,50 %.

(7) IBVU Paro: Porcentaje de la población de 16 años o más en situación de paro, respecto al total de población activa de 16 años o más. Valor de referencia de vulnerabilidad (2011): 42,33 %.

Definiciones

ÁREA ESTADÍSTICA CON CONCENTRACIONES SIGNIFICATIVAS DE POBLACIÓN INMIGRANTE (AE-INMG)

Agrupación de secciones censales colindantes y de cierta homogeneidad urbanística, de entre 3.500 y 15.000 habitantes en las que el valor de Indicador de Inmigración (I-INMG) del conjunto supera el valor establecido como referencia (20%).

INDICADOR DE INMIGRACIÓN (I-INMG)

Porcentaje de población nacida en países no pertenecientes a la UE-14, respecto a la población total. Se calcula restando al número total de nacidos en el extranjero, los nacidos en los países de la UE-14: Alemania; Austria; Bélgica; Dinamarca; Finlandia; Francia; Reino Unido; Grecia; Irlanda; Italia; Luxemburgo; Países Bajos; Portugal; y Suecia.

Síntesis Metodológica

El cuerpo de estudio del Catálogo de Barrios Vulnerables de 2011 sigue el criterio establecido en los Catálogos anteriores: centrándose en los municipios mayores de 50.000 habitantes y capitales de provincia. Los trabajos del Catálogo de 2011, siguen la misma metodología que los de 1991, 2001, y 2006, con la única particularidad de que sólo identifican las Áreas Estadísticas Vulnerables, sin realizar el análisis urbanístico detallado que permitía identificar a partir de ellas los Barrios Vulnerables. En el Catálogo de 2011 se han delimitado AE-INMG (Área Estadística con concentraciones significativas de población inmigrante) y AEV (Áreas Estadísticas Vulnerables según los 3 Indicadores Básicos de Vulnerabilidad Urbana: IBVU Estudios, IBVU Vivienda o IBVU Paro). Estas delimitaciones son independientes y pueden superponerse para su análisis en el Visor del Catálogo.

En el caso del Indicador de Inmigración (I-INMG), para el desarrollo del estudio de 2011 se ha partido del análisis de la evolución de los Barrios con concentraciones significativas de población inmigrante identificados previamente en el año 2006, viendo primero si seguían o no cumpliendo esta condición en el año 2011. Posteriormente, se han identificado las nuevas Áreas Estadísticas con concentraciones significativas de población inmigrante (AE-INMG) no coincidentes con Barrios identificados en el Catálogo de 2006, incluyendo también las ciudades que no contaban con Barrios de este tipo en el año 2006.

Una vez identificadas las secciones censales que en 2011 superan los umbrales de referencia del Indicador de Inmigración (I-INMG), se procede a agrupar estas secciones en Áreas Estadísticas con concentraciones significativas de población inmigrante (AE-INMG).

La metodología detallada completa puede consultarse en:

https://apps.fomento.gob.es/BarriosVulnerables/static/adjunto/Sintesis_metodologica_general_catalogo_bbvv.pdf

Datos sociodemográficos (Censo 2011)	Sección censal 2807910179		AE-INMG 2807931	
	Valores absolutos	%	Valores absolutos	%
Población total	1.140		3.615	
Población nacida en el extranjero total	145	12,72	760	21,02
Población nacida en el extranjero (excepto UE-15)	135	11,84	735	20,33

	Sección	AE-INMG	Municipio	Comunidad Autónoma	España
INDICADOR DE INMIGRACIÓN (I-INMG)	11,84	20,33	14,86	14,60	9,99
INDICADORES BÁSICOS DE VULNERABILIDAD URBANA (IBVU) (4)					
IBVU Estudios (5)	23,50	11,69	7,65	7,69	10,92
IBVU Vivienda (6)	0,00	0,00	7,23	4,40	6,99
IBVU Paro (7)	34,07	27,07	21,47	23,12	29,64

(4) Además del Indicador de Inmigración (I-INMG) se ofrecen los valores de los 3 Indicadores Básicos de Vulnerabilidad Urbana (IBVU) para poder analizar la situación de cada sección censal y AE-INMG en relación con los valores de referencia de vulnerabilidad para estos 3 indicadores.

(5) IBVU Estudios: Porcentaje de población analfabeta y sin estudios de 16 años o más, sobre el total de población de 16 años o más. Valor de referencia de vulnerabilidad (2011): 16,38%.

(6) IBVU Vivienda: Porcentaje de viviendas familiares (principales, secundarias, vacías) en edificios en estado en estado ruinoso, malo o deficiente, sobre el total de viviendas familiares (principales, secundarias, vacías). Valor de referencia de vulnerabilidad (2011): 17,50 %.

(7) IBVU Paro: Porcentaje de la población de 16 años o más en situación de paro, respecto al total de población activa de 16 años o más. Valor de referencia de vulnerabilidad (2011): 42,33 %.

Definiciones

ÁREA ESTADÍSTICA CON CONCENTRACIONES SIGNIFICATIVAS DE POBLACIÓN INMIGRANTE (AE-INMG)

Agrupación de secciones censales colindantes y de cierta homogeneidad urbanística, de entre 3.500 y 15.000 habitantes en las que el valor de Indicador de Inmigración (I-INMG) del conjunto supera el valor establecido como referencia (20%).

INDICADOR DE INMIGRACIÓN (I-INMG)

Porcentaje de población nacida en países no pertenecientes a la UE-14, respecto a la población total. Se calcula restando al número total de nacidos en el extranjero, los nacidos en los países de la UE-14: Alemania; Austria; Bélgica; Dinamarca; Finlandia; Francia; Reino Unido; Grecia; Irlanda; Italia; Luxemburgo; Países Bajos; Portugal; y Suecia.

Síntesis Metodológica

El cuerpo de estudio del Catálogo de Barrios Vulnerables de 2011 sigue el criterio establecido en los Catálogos anteriores: centrándose en los municipios mayores de 50.000 habitantes y capitales de provincia. Los trabajos del Catálogo de 2011, siguen la misma metodología que los de 1991, 2001, y 2006, con la única particularidad de que sólo identifican las Áreas Estadísticas Vulnerables, sin realizar el análisis urbanístico detallado que permitía identificar a partir de ellas los Barrios Vulnerables. En el Catálogo de 2011 se han delimitado AE-INMG (Área Estadística con concentraciones significativas de población inmigrante) y AEV (Áreas Estadísticas Vulnerables según los 3 Indicadores Básicos de Vulnerabilidad Urbana: IBVU Estudios, IBVU Vivienda o IBVU Paro). Estas delimitaciones son independientes y pueden superponerse para su análisis en el Visor del Catálogo.

En el caso del Indicador de Inmigración (I-INMG), para el desarrollo del estudio de 2011 se ha partido del análisis de la evolución de los Barrios con concentraciones significativas de población inmigrante identificados previamente en el año 2006, viendo primero si seguían o no cumpliendo esta condición en el año 2011. Posteriormente, se han identificado las nuevas Áreas Estadísticas con concentraciones significativas de población inmigrante (AE-INMG) no coincidentes con Barrios identificados en el Catálogo de 2006, incluyendo también las ciudades que no contaban con Barrios de este tipo en el año 2006.

Una vez identificadas las secciones censales que en 2011 superan los umbrales de referencia del Indicador de Inmigración (I-INMG), se procede a agrupar estas secciones en Áreas Estadísticas con concentraciones significativas de población inmigrante (AE-INMG).

La metodología detallada completa puede consultarse en:

https://apps.fomento.gob.es/BarriosVulnerables/static/adjunto/Sintesis_metodologica_general_catalogo_bbvv.pdf

Datos sociodemográficos (Censo 2011)	Sección censal 2807910181 Valores absolutos	%	AE-INMG 2807931 Valores absolutos	%
Población total	1.520		3.615	
Población nacida en el extranjero total	350	23,03	760	21,02
Población nacida en el extranjero (excepto UE-15)	350	23,03	735	20,33

	Sección	AE-INMG	Municipio	Comunidad Autónoma	España
INDICADOR DE INMIGRACIÓN (I-INMG)	23,03	20,33	14,86	14,60	9,99
INDICADORES BÁSICOS DE VULNERABILIDAD URBANA (IBVU) (4)					
IBVU Estudios (5)	9,16	11,69	7,65	7,69	10,92
IBVU Vivienda (6)	0,00	0,00	7,23	4,40	6,99
IBVU Paro (7)	33,99	27,07	21,47	23,12	29,64

(4) Además del Indicador de Inmigración (I-INMG) se ofrecen los valores de los 3 Indicadores Básicos de Vulnerabilidad Urbana (IBVU) para poder analizar la situación de cada sección censal y AE-INMG en relación con los valores de referencia de vulnerabilidad para estos 3 indicadores.

(5) IBVU Estudios: Porcentaje de población analfabeta y sin estudios de 16 años o más, sobre el total de población de 16 años o más. Valor de referencia de vulnerabilidad (2011): 16,38%.

(6) IBVU Vivienda: Porcentaje de viviendas familiares (principales, secundarias, vacías) en edificios en estado en estado ruinoso, malo o deficiente, sobre el total de viviendas familiares (principales, secundarias, vacías). Valor de referencia de vulnerabilidad (2011): 17,50 %.

(7) IBVU Paro: Porcentaje de la población de 16 años o más en situación de paro, respecto al total de población activa de 16 años o más. Valor de referencia de vulnerabilidad (2011): 42,33 %.

Definiciones

ÁREA ESTADÍSTICA CON CONCENTRACIONES SIGNIFICATIVAS DE POBLACIÓN INMIGRANTE (AE-INMG)

Agrupación de secciones censales colindantes y de cierta homogeneidad urbanística, de entre 3.500 y 15.000 habitantes en las que el valor de Indicador de Inmigración (I-INMG) del conjunto supera el valor establecido como referencia (20%).

INDICADOR DE INMIGRACIÓN (I-INMG)

Porcentaje de población nacida en países no pertenecientes a la UE-14, respecto a la población total. Se calcula restando al número total de nacidos en el extranjero, los nacidos en los países de la UE-14: Alemania; Austria; Bélgica; Dinamarca; Finlandia; Francia; Reino Unido; Grecia; Irlanda; Italia; Luxemburgo; Países Bajos; Portugal; y Suecia.

Síntesis Metodológica

El cuerpo de estudio del Catálogo de Barrios Vulnerables de 2011 sigue el criterio establecido en los Catálogos anteriores: centrándose en los municipios mayores de 50.000 habitantes y capitales de provincia. Los trabajos del Catálogo de 2011, siguen la misma metodología que los de 1991, 2001, y 2006, con la única particularidad de que sólo identifican las Áreas Estadísticas Vulnerables, sin realizar el análisis urbanístico detallado que permitía identificar a partir de ellas los Barrios Vulnerables. En el Catálogo de 2011 se han delimitado AE-INMG (Área Estadística con concentraciones significativas de población inmigrante) y AEV (Áreas Estadísticas Vulnerables según los 3 Indicadores Básicos de Vulnerabilidad Urbana: IBVU Estudios, IBVU Vivienda o IBVU Paro). Estas delimitaciones son independientes y pueden superponerse para su análisis en el Visor del Catálogo.

En el caso del Indicador de Inmigración (I-INMG), para el desarrollo del estudio de 2011 se ha partido del análisis de la evolución de los Barrios con concentraciones significativas de población inmigrante identificados previamente en el año 2006, viendo primero si seguían o no cumpliendo esta condición en el año 2011. Posteriormente, se han identificado las nuevas Áreas Estadísticas con concentraciones significativas de población inmigrante (AE-INMG) no coincidentes con Barrios identificados en el Catálogo de 2006, incluyendo también las ciudades que no contaban con Barrios de este tipo en el año 2006.

Una vez identificadas las secciones censales que en 2011 superan los umbrales de referencia del Indicador de Inmigración (I-INMG), se procede a agrupar estas secciones en Áreas Estadísticas con concentraciones significativas de población inmigrante (AE-INMG).

La metodología detallada completa puede consultarse en:

https://apps.fomento.gob.es/BarriosVulnerables/static/adjunto/Sintesis_metodologica_general_catalogo_bbvv.pdf

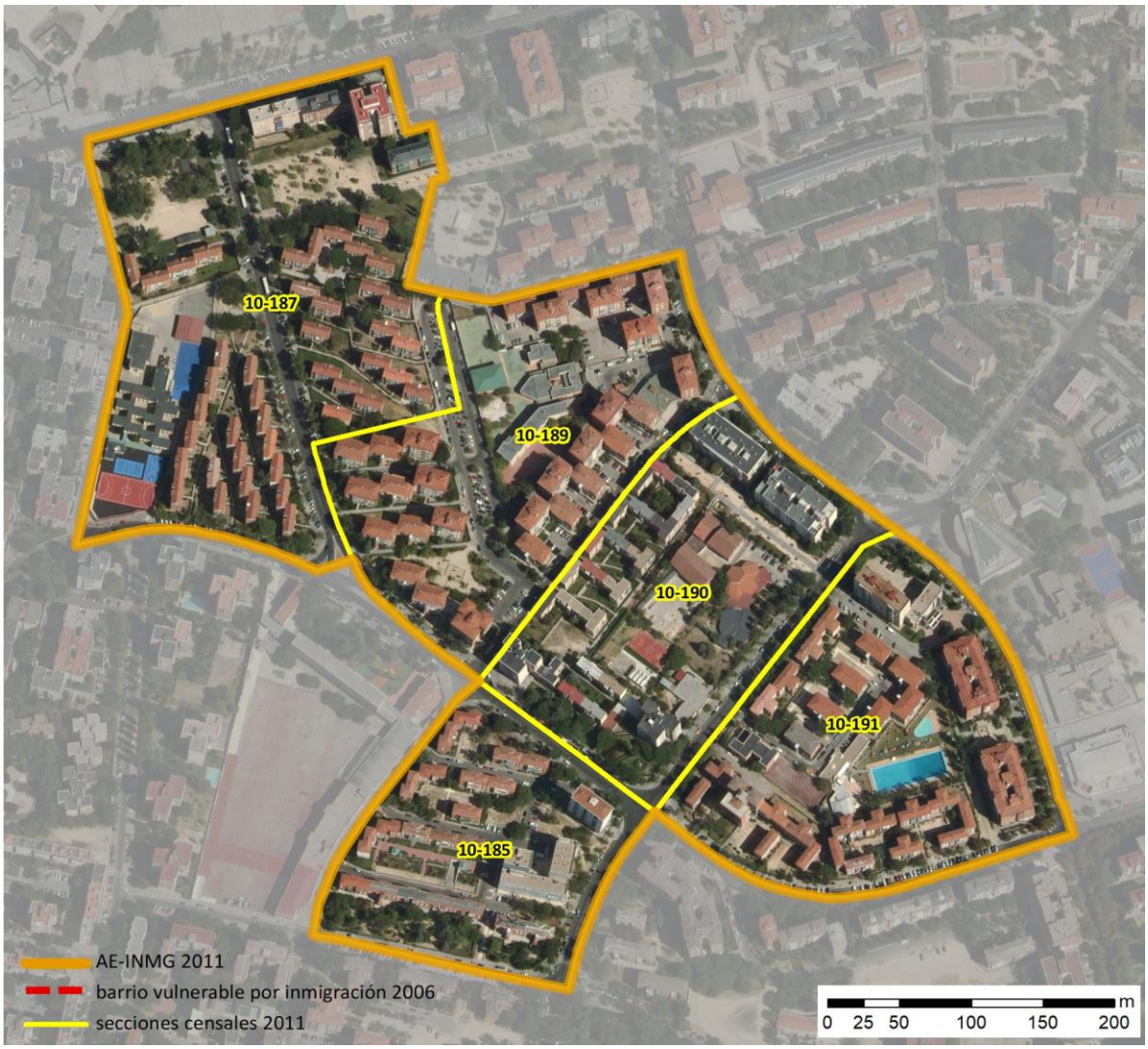

Localización en detalle del AE-INMG

Datos básicos del AE-INMG (1)

Población total	7.090
Población nacida en el extranjero total	1.580
Población nacida en el extranjero (excepto UE-15)	1.530
Densidad población (hab/Km²)	30.791,41
Superficie (ha)	23,03
Nº de secciones censales	5

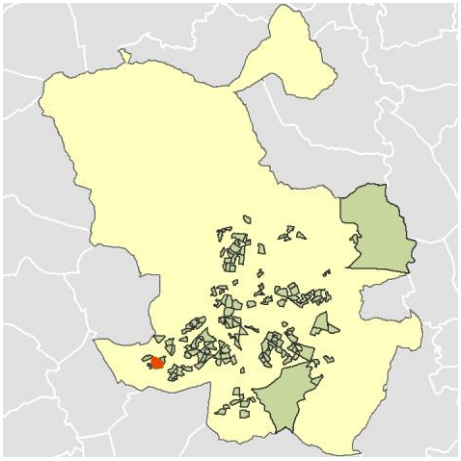

Localización del AE-INMG dentro del término municipal

	Valor del AE-INMG	Valor de referencia (2)
INDICADOR DE INMIGRACIÓN (I-INMG) (3)	**21,58 %**	20,00%

(1) Área Estadística con concentraciones significativas de población inmigrante (AE-INMG)

(2) Valor que se ha tomado como referencia para este estudio

(3) Indicador de Inmigración: (I-INMG): Porcentaje de población nacida en países no pertenecientes a la UE-14, respecto a la población total. Se calcula restando al número total de nacidos en el extranjero, los nacidos en los países de la UE-14: Alemania; Austria; Bélgica; Dinamarca; Finlandia; Francia; Reino Unido; Grecia; Irlanda; Italia; Luxemburgo; Países Bajos; Portugal; y Suecia.

Datos sociodemográficos (Censo 2011)	Sección censal 2807910185		AE-INMG 2807932	
	Valores absolutos	%	Valores absolutos	%
Población total	940		7.090	
Población nacida en el extranjero total	170	18,09	1.580	22,28
Población nacida en el extranjero (excepto UE-15)	175	18,62	1.530	21,58

	Sección	AE-INMG	Municipio	Comunidad Autónoma	España
INDICADOR DE INMIGRACIÓN (I-INMG)	18,62	21,58	14,86	14,60	9,99
INDICADORES BÁSICOS DE VULNERABILIDAD URBANA (IBVU) (4)					
IBVU Estudios (5)	17,14	15,25	7,65	7,69	10,92
IBVU Vivienda (6)	0,00	11,23	7,23	4,40	6,99
IBVU Paro (7)	23,66	25,18	21,47	23,12	29,64

(4) Además del Indicador de Inmigración (I-INMG) se ofrecen los valores de los 3 Indicadores Básicos de Vulnerabilidad Urbana (IBVU) para poder analizar la situación de cada sección censal y AE-INMG en relación con los valores de referencia de vulnerabilidad para estos 3 indicadores.

(5) IBVU Estudios: Porcentaje de población analfabeta y sin estudios de 16 años o más, sobre el total de población de 16 años o más. Valor de referencia de vulnerabilidad (2011): 16,38%.

(6) IBVU Vivienda: Porcentaje de viviendas familiares (principales, secundarias, vacías) en edificios en estado en estado ruinoso, malo o deficiente, sobre el total de viviendas familiares (principales, secundarias, vacías). Valor de referencia de vulnerabilidad (2011): 17,50 %.

(7) IBVU Paro: Porcentaje de la población de 16 años o más en situación de paro, respecto al total de población activa de 16 años o más. Valor de referencia de vulnerabilidad (2011): 42,33 %.

Definiciones

ÁREA ESTADÍSTICA CON CONCENTRACIONES SIGNIFICATIVAS DE POBLACIÓN INMIGRANTE (AE-INMG)

Agrupación de secciones censales colindantes y de cierta homogeneidad urbanística, de entre 3.500 y 15.000 habitantes en las que el valor de Indicador de Inmigración (I-INMG) del conjunto supera el valor establecido como referencia (20%).

INDICADOR DE INMIGRACIÓN (I-INMG)

Porcentaje de población nacida en países no pertenecientes a la UE-14, respecto a la población total. Se calcula restando al número total de nacidos en el extranjero, los nacidos en los países de la UE-14: Alemania; Austria; Bélgica; Dinamarca; Finlandia; Francia; Reino Unido; Grecia; Irlanda; Italia; Luxemburgo; Países Bajos; Portugal; y Suecia.

Síntesis Metodológica

El cuerpo de estudio del Catálogo de Barrios Vulnerables de 2011 sigue el criterio establecido en los Catálogos anteriores: centrándose en los municipios mayores de 50.000 habitantes y capitales de provincia. Los trabajos del Catálogo de 2011, siguen la misma metodología que los de 1991, 2001, y 2006, con la única particularidad de que sólo identifican las Áreas Estadísticas Vulnerables, sin realizar el análisis urbanístico detallado que permitía identificar a partir de ellas los Barrios Vulnerables. En el Catálogo de 2011 se han delimitado AE-INMG (Área Estadística con concentraciones significativas de población inmigrante) y AEV (Áreas Estadísticas Vulnerables según los 3 Indicadores Básicos de Vulnerabilidad Urbana: IBVU Estudios, IBVU Vivienda o IBVU Paro). Estas delimitaciones son independientes y pueden superponerse para su análisis en el Visor del Catálogo.

En el caso del Indicador de Inmigración (I-INMG), para el desarrollo del estudio de 2011 se ha partido del análisis de la evolución de los Barrios con concentraciones significativas de población inmigrante identificados previamente en el año 2006, viendo primero si seguían o no cumpliendo esta condición en el año 2011. Posteriormente, se han identificado las nuevas Áreas Estadísticas con concentraciones significativas de población inmigrante (AE-INMG) no coincidentes con Barrios identificados en el Catálogo de 2006, incluyendo también las ciudades que no contaban con Barrios de este tipo en el año 2006.

Una vez identificadas las secciones censales que en 2011 superan los umbrales de referencia del Indicador de Inmigración (I-INMG), se procede a agrupar estas secciones en Áreas Estadísticas con concentraciones significativas de población inmigrante (AE-INMG).

La metodología detallada completa puede consultarse en:

https://apps.fomento.gob.es/BarriosVulnerables/static/adjunto/Sintesis_metodologica_general_catalogo_bbvv.pdf

Datos sociodemográficos (Censo 2011)	Sección censal 2807910187		AE-INMG 2807932	
	Valores absolutos	%	Valores absolutos	%
Población total	1.420		7.090	
Población nacida en el extranjero total	415	29,23	1.580	22,28
Población nacida en el extranjero (excepto UE-15)	375	26,41	1.530	21,58

	Sección	AE-INMG	Municipio	Comunidad Autónoma	España
INDICADOR DE INMIGRACIÓN (I-INMG)	26,41	21,58	14,86	14,60	9,99
INDICADORES BÁSICOS DE VULNERABILIDAD URBANA (IBVU) (4)					
IBVU Estudios (5)	13,06	15,25	7,65	7,69	10,92
IBVU Vivienda (6)	5,22	11,23	7,23	4,40	6,99
IBVU Paro (7)	28,65	25,18	21,47	23,12	29,64

(4) Además del Indicador de Inmigración (I-INMG) se ofrecen los valores de los 3 Indicadores Básicos de Vulnerabilidad Urbana (IBVU) para poder analizar la situación de cada sección censal y AE-INMG en relación con los valores de referencia de vulnerabilidad para estos 3 indicadores.

(5) IBVU Estudios: Porcentaje de población analfabeta y sin estudios de 16 años o más, sobre el total de población de 16 años o más. Valor de referencia de vulnerabilidad (2011): 16,38%.

(6) IBVU Vivienda: Porcentaje de viviendas familiares (principales, secundarias, vacías) en edificios en estado en estado ruinoso, malo o deficiente, sobre el total de viviendas familiares (principales, secundarias, vacías). Valor de referencia de vulnerabilidad (2011): 17,50 %.

(7) IBVU Paro: Porcentaje de la población de 16 años o más en situación de paro, respecto al total de población activa de 16 años o más. Valor de referencia de vulnerabilidad (2011): 42,33 %.

Definiciones

ÁREA ESTADÍSTICA CON CONCENTRACIONES SIGNIFICATIVAS DE POBLACIÓN INMIGRANTE (AE-INMG)

Agrupación de secciones censales colindantes y de cierta homogeneidad urbanística, de entre 3.500 y 15.000 habitantes en las que el valor de Indicador de Inmigración (I-INMG) del conjunto supera el valor establecido como referencia (20%).

INDICADOR DE INMIGRACIÓN (I-INMG)

Porcentaje de población nacida en países no pertenecientes a la UE-14, respecto a la población total. Se calcula restando al número total de nacidos en el extranjero, los nacidos en los países de la UE-14: Alemania; Austria; Bélgica; Dinamarca; Finlandia; Francia; Reino Unido; Grecia; Irlanda; Italia; Luxemburgo; Países Bajos; Portugal; y Suecia.

Síntesis Metodológica

El cuerpo de estudio del Catálogo de Barrios Vulnerables de 2011 sigue el criterio establecido en los Catálogos anteriores: centrándose en los municipios mayores de 50.000 habitantes y capitales de provincia. Los trabajos del Catálogo de 2011, siguen la misma metodología que los de 1991, 2001, y 2006, con la única particularidad de que sólo identifican las Áreas Estadísticas Vulnerables, sin realizar el análisis urbanístico detallado que permitía identificar a partir de ellas los Barrios Vulnerables. En el Catálogo de 2011 se han delimitado AE-INMG (Área Estadística con concentraciones significativas de población inmigrante) y AEV (Áreas Estadísticas Vulnerables según los 3 Indicadores Básicos de Vulnerabilidad Urbana: IBVU Estudios, IBVU Vivienda o IBVU Paro). Estas delimitaciones son independientes y pueden superponerse para su análisis en el Visor del Catálogo.

En el caso del Indicador de Inmigración (I-INMG), para el desarrollo del estudio de 2011 se ha partido del análisis de la evolución de los Barrios con concentraciones significativas de población inmigrante identificados previamente en el año 2006, viendo primero si seguían o no cumpliendo esta condición en el año 2011. Posteriormente, se han identificado las nuevas Áreas Estadísticas con concentraciones significativas de población inmigrante (AE-INMG) no coincidentes con Barrios identificados en el Catálogo de 2006, incluyendo también las ciudades que no contaban con Barrios de este tipo en el año 2006.

Una vez identificadas las secciones censales que en 2011 superan los umbrales de referencia del Indicador de Inmigración (I-INMG), se procede a agrupar estas secciones en Áreas Estadísticas con concentraciones significativas de población inmigrante (AE-INMG).

La metodología detallada completa puede consultarse en:

https://apps.fomento.gob.es/BarriosVulnerables/static/adjunto/Sintesis_metodologica_general_catalogo_bbvv.pdf

Datos sociodemográficos (Censo 2011)	Sección censal 2807910189		AE-INMG 2807932	
	Valores absolutos	%	Valores absolutos	%
Población total	1.730		7.090	
Población nacida en el extranjero total	335	19,36	1.580	22,28
Población nacida en el extranjero (excepto UE-15)	320	18,50	1.530	21,58

	Sección	AE-INMG	Municipio	Comunidad Autónoma	España
INDICADOR DE INMIGRACIÓN (I-INMG)	18,50	21,58	14,86	14,60	9,99
INDICADORES BÁSICOS DE VULNERABILIDAD URBANA (IBVU) (4)					
IBVU Estudios (5)	13,45	15,25	7,65	7,69	10,92
IBVU Vivienda (6)	39,39	11,23	7,23	4,40	6,99
IBVU Paro (7)	19,75	25,18	21,47	23,12	29,64

(4) Además del Indicador de Inmigración (I-INMG) se ofrecen los valores de los 3 Indicadores Básicos de Vulnerabilidad Urbana (IBVU) para poder analizar la situación de cada sección censal y AE-INMG en relación con los valores de referencia de vulnerabilidad para estos 3 indicadores.

(5) IBVU Estudios: Porcentaje de población analfabeta y sin estudios de 16 años o más, sobre el total de población de 16 años o más. Valor de referencia de vulnerabilidad (2011): 16,38%.

(6) IBVU Vivienda: Porcentaje de viviendas familiares (principales, secundarias, vacías) en edificios en estado en estado ruinoso, malo o deficiente, sobre el total de viviendas familiares (principales, secundarias, vacías). Valor de referencia de vulnerabilidad (2011): 17,50 %.

(7) IBVU Paro: Porcentaje de la población de 16 años o más en situación de paro, respecto al total de población activa de 16 años o más. Valor de referencia de vulnerabilidad (2011): 42,33 %.

Definiciones

ÁREA ESTADÍSTICA CON CONCENTRACIONES SIGNIFICATIVAS DE POBLACIÓN INMIGRANTE (AE-INMG)

Agrupación de secciones censales colindantes y de cierta homogeneidad urbanística, de entre 3.500 y 15.000 habitantes en las que el valor de Indicador de Inmigración (I-INMG) del conjunto supera el valor establecido como referencia (20%).

INDICADOR DE INMIGRACIÓN (I-INMG)

Porcentaje de población nacida en países no pertenecientes a la UE-14, respecto a la población total. Se calcula restando al número total de nacidos en el extranjero, los nacidos en los países de la UE-14: Alemania; Austria; Bélgica; Dinamarca; Finlandia; Francia; Reino Unido; Grecia; Irlanda; Italia; Luxemburgo; Países Bajos; Portugal; y Suecia.

Síntesis Metodológica

El cuerpo de estudio del Catálogo de Barrios Vulnerables de 2011 sigue el criterio establecido en los Catálogos anteriores: centrándose en los municipios mayores de 50.000 habitantes y capitales de provincia. Los trabajos del Catálogo de 2011, siguen la misma metodología que los de 1991, 2001, y 2006, con la única particularidad de que sólo identifican las Áreas Estadísticas Vulnerables, sin realizar el análisis urbanístico detallado que permitía identificar a partir de ellas los Barrios Vulnerables. En el Catálogo de 2011 se han delimitado AE-INMG (Área Estadística con concentraciones significativas de población inmigrante) y AEV (Áreas Estadísticas Vulnerables según los 3 Indicadores Básicos de Vulnerabilidad Urbana: IBVU Estudios, IBVU Vivienda o IBVU Paro). Estas delimitaciones son independientes y pueden superponerse para su análisis en el Visor del Catálogo.

En el caso del Indicador de Inmigración (I-INMG), para el desarrollo del estudio de 2011 se ha partido del análisis de la evolución de los Barrios con concentraciones significativas de población inmigrante identificados previamente en el año 2006, viendo primero si seguían o no cumpliendo esta condición en el año 2011. Posteriormente, se han identificado las nuevas Áreas Estadísticas con concentraciones significativas de población inmigrante (AE-INMG) no coincidentes con Barrios identificados en el Catálogo de 2006, incluyendo también las ciudades que no contaban con Barrios de este tipo en el año 2006.

Una vez identificadas las secciones censales que en 2011 superan los umbrales de referencia del Indicador de Inmigración (I-INMG), se procede a agrupar estas secciones en Áreas Estadísticas con concentraciones significativas de población inmigrante (AE-INMG).

La metodología detallada completa puede consultarse en:

https://apps.fomento.gob.es/BarriosVulnerables/static/adjunto/Sintesis_metodologica_general_catalogo_bbvv.pdf

Datos sociodemográficos (Censo 2011)	Sección censal 2807910190		AE-INMG 2807932	
	Valores absolutos	%	Valores absolutos	%
Población total	1.200		7.090	
Población nacida en el extranjero total	225	18,75	1.580	22,28
Población nacida en el extranjero (excepto UE-15)	225	18,75	1.530	21,58

	Sección	AE-INMG	Municipio	Comunidad Autónoma	España
INDICADOR DE INMIGRACIÓN (I-INMG)	18,75	21,58	14,86	14,60	9,99
INDICADORES BÁSICOS DE VULNERABILIDAD URBANA (IBVU) (4)					
IBVU Estudios (5)	15,69	15,25	7,65	7,69	10,92
IBVU Vivienda (6)	0,00	11,23	7,23	4,40	6,99
IBVU Paro (7)	17,78	25,18	21,47	23,12	29,64

(4) Además del Indicador de Inmigración (I-INMG) se ofrecen los valores de los 3 Indicadores Básicos de Vulnerabilidad Urbana (IBVU) para poder analizar la situación de cada sección censal y AE-INMG en relación con los valores de referencia de vulnerabilidad para estos 3 indicadores.

(5) IBVU Estudios: Porcentaje de población analfabeta y sin estudios de 16 años o más, sobre el total de población de 16 años o más. Valor de referencia de vulnerabilidad (2011): 16,38%.

(6) IBVU Vivienda: Porcentaje de viviendas familiares (principales, secundarias, vacías) en edificios en estado en estado ruinoso, malo o deficiente, sobre el total de viviendas familiares (principales, secundarias, vacías). Valor de referencia de vulnerabilidad (2011): 17,50 %.

(7) IBVU Paro: Porcentaje de la población de 16 años o más en situación de paro, respecto al total de población activa de 16 años o más. Valor de referencia de vulnerabilidad (2011): 42,33 %.

Definiciones

ÁREA ESTADÍSTICA CON CONCENTRACIONES SIGNIFICATIVAS DE POBLACIÓN INMIGRANTE (AE-INMG)

Agrupación de secciones censales colindantes y de cierta homogeneidad urbanística, de entre 3.500 y 15.000 habitantes en las que el valor de Indicador de Inmigración (I-INMG) del conjunto supera el valor establecido como referencia (20%).

INDICADOR DE INMIGRACIÓN (I-INMG)

Porcentaje de población nacida en países no pertenecientes a la UE-14, respecto a la población total. Se calcula restando al número total de nacidos en el extranjero, los nacidos en los países de la UE-14: Alemania; Austria; Bélgica; Dinamarca; Finlandia; Francia; Reino Unido; Grecia; Irlanda; Italia; Luxemburgo; Países Bajos; Portugal; y Suecia.

Síntesis Metodológica

El cuerpo de estudio del Catálogo de Barrios Vulnerables de 2011 sigue el criterio establecido en los Catálogos anteriores: centrándose en los municipios mayores de 50.000 habitantes y capitales de provincia. Los trabajos del Catálogo de 2011, siguen la misma metodología que los de 1991, 2001, y 2006, con la única particularidad de que sólo identifican las Áreas Estadísticas Vulnerables, sin realizar el análisis urbanístico detallado que permitía identificar a partir de ellas los Barrios Vulnerables. En el Catálogo de 2011 se han delimitado AE-INMG (Área Estadística con concentraciones significativas de población inmigrante) y AEV (Áreas Estadísticas Vulnerables según los 3 Indicadores Básicos de Vulnerabilidad Urbana: IBVU Estudios, IBVU Vivienda o IBVU Paro). Estas delimitaciones son independientes y pueden superponerse para su análisis en el Visor del Catálogo.

En el caso del Indicador de Inmigración (I-INMG), para el desarrollo del estudio de 2011 se ha partido del análisis de la evolución de los Barrios con concentraciones significativas de población inmigrante identificados previamente en el año 2006, viendo primero si seguían o no cumpliendo esta condición en el año 2011. Posteriormente, se han identificado las nuevas Áreas Estadísticas con concentraciones significativas de población inmigrante (AE-INMG) no coincidentes con Barrios identificados en el Catálogo de 2006, incluyendo también las ciudades que no contaban con Barrios de este tipo en el año 2006.

Una vez identificadas las secciones censales que en 2011 superan los umbrales de referencia del Indicador de Inmigración (I-INMG), se procede a agrupar estas secciones en Áreas Estadísticas con concentraciones significativas de población inmigrante (AE-INMG).

La metodología detallada completa puede consultarse en:

https://apps.fomento.gob.es/BarriosVulnerables/static/adjunto/Sintesis_metodologica_general_catalogo_bbvv.pdf

Datos sociodemográficos (Censo 2011)	Sección censal 2807910191		AE-INMG 2807932	
	Valores absolutos	%	Valores absolutos	%
Población total	1.800		7.090	
Población nacida en el extranjero total	435	24,17	1.580	22,28
Población nacida en el extranjero (excepto UE-15)	435	24,17	1.530	21,58

	Sección	AE-INMG	Municipio	Comunidad Autónoma	España
INDICADOR DE INMIGRACIÓN (I-INMG)	24,17	21,58	14,86	14,60	9,99
INDICADORES BÁSICOS DE VULNERABILIDAD URBANA (IBVU) (4)					
IBVU Estudios (5)	17,61	15,25	7,65	7,69	10,92
IBVU Vivienda (6)	0,00	11,23	7,23	4,40	6,99
IBVU Paro (7)	31,36	25,18	21,47	23,12	29,64

(4) Además del Indicador de Inmigración (I-INMG) se ofrecen los valores de los 3 Indicadores Básicos de Vulnerabilidad Urbana (IBVU) para poder analizar la situación de cada sección censal y AE-INMG en relación con los valores de referencia de vulnerabilidad para estos 3 indicadores.

(5) IBVU Estudios: Porcentaje de población analfabeta y sin estudios de 16 años o más, sobre el total de población de 16 años o más. Valor de referencia de vulnerabilidad (2011): 16,38%.

(6) IBVU Vivienda: Porcentaje de viviendas familiares (principales, secundarias, vacías) en edificios en estado en estado ruinoso, malo o deficiente, sobre el total de viviendas familiares (principales, secundarias, vacías). Valor de referencia de vulnerabilidad (2011): 17,50 %.

(7) IBVU Paro: Porcentaje de la población de 16 años o más en situación de paro, respecto al total de población activa de 16 años o más. Valor de referencia de vulnerabilidad (2011): 42,33 %.

Definiciones

ÁREA ESTADÍSTICA CON CONCENTRACIONES SIGNIFICATIVAS DE POBLACIÓN INMIGRANTE (AE-INMG)

Agrupación de secciones censales colindantes y de cierta homogeneidad urbanística, de entre 3.500 y 15.000 habitantes en las que el valor de Indicador de Inmigración (I-INMG) del conjunto supera el valor establecido como referencia (20%).

INDICADOR DE INMIGRACIÓN (I-INMG)

Porcentaje de población nacida en países no pertenecientes a la UE-14, respecto a la población total. Se calcula restando al número total de nacidos en el extranjero, los nacidos en los países de la UE-14: Alemania; Austria; Bélgica; Dinamarca; Finlandia; Francia; Reino Unido; Grecia; Irlanda; Italia; Luxemburgo; Países Bajos; Portugal; y Suecia.

Síntesis Metodológica

El cuerpo de estudio del Catálogo de Barrios Vulnerables de 2011 sigue el criterio establecido en los Catálogos anteriores: centrándose en los municipios mayores de 50.000 habitantes y capitales de provincia. Los trabajos del Catálogo de 2011, siguen la misma metodología que los de 1991, 2001, y 2006, con la única particularidad de que sólo identifican las Áreas Estadísticas Vulnerables, sin realizar el análisis urbanístico detallado que permitía identificar a partir de ellas los Barrios Vulnerables. En el Catálogo de 2011 se han delimitado AE-INMG (Área Estadística con concentraciones significativas de población inmigrante) y AEV (Áreas Estadísticas Vulnerables según los 3 Indicadores Básicos de Vulnerabilidad Urbana: IBVU Estudios, IBVU Vivienda o IBVU Paro). Estas delimitaciones son independientes y pueden superponerse para su análisis en el Visor del Catálogo.

En el caso del Indicador de Inmigración (I-INMG), para el desarrollo del estudio de 2011 se ha partido del análisis de la evolución de los Barrios con concentraciones significativas de población inmigrante identificados previamente en el año 2006, viendo primero si seguían o no cumpliendo esta condición en el año 2011. Posteriormente, se han identificado las nuevas Áreas Estadísticas con concentraciones significativas de población inmigrante (AE-INMG) no coincidentes con Barrios identificados en el Catálogo de 2006, incluyendo también las ciudades que no contaban con Barrios de este tipo en el año 2006.

Una vez identificadas las secciones censales que en 2011 superan los umbrales de referencia del Indicador de Inmigración (I-INMG), se procede a agrupar estas secciones en Áreas Estadísticas con concentraciones significativas de población inmigrante (AE-INMG).

La metodología detallada completa puede consultarse en:

https://apps.fomento.gob.es/BarriosVulnerables/static/adjunto/Sintesis_metodologica_general_catalogo_bbvv.pdf

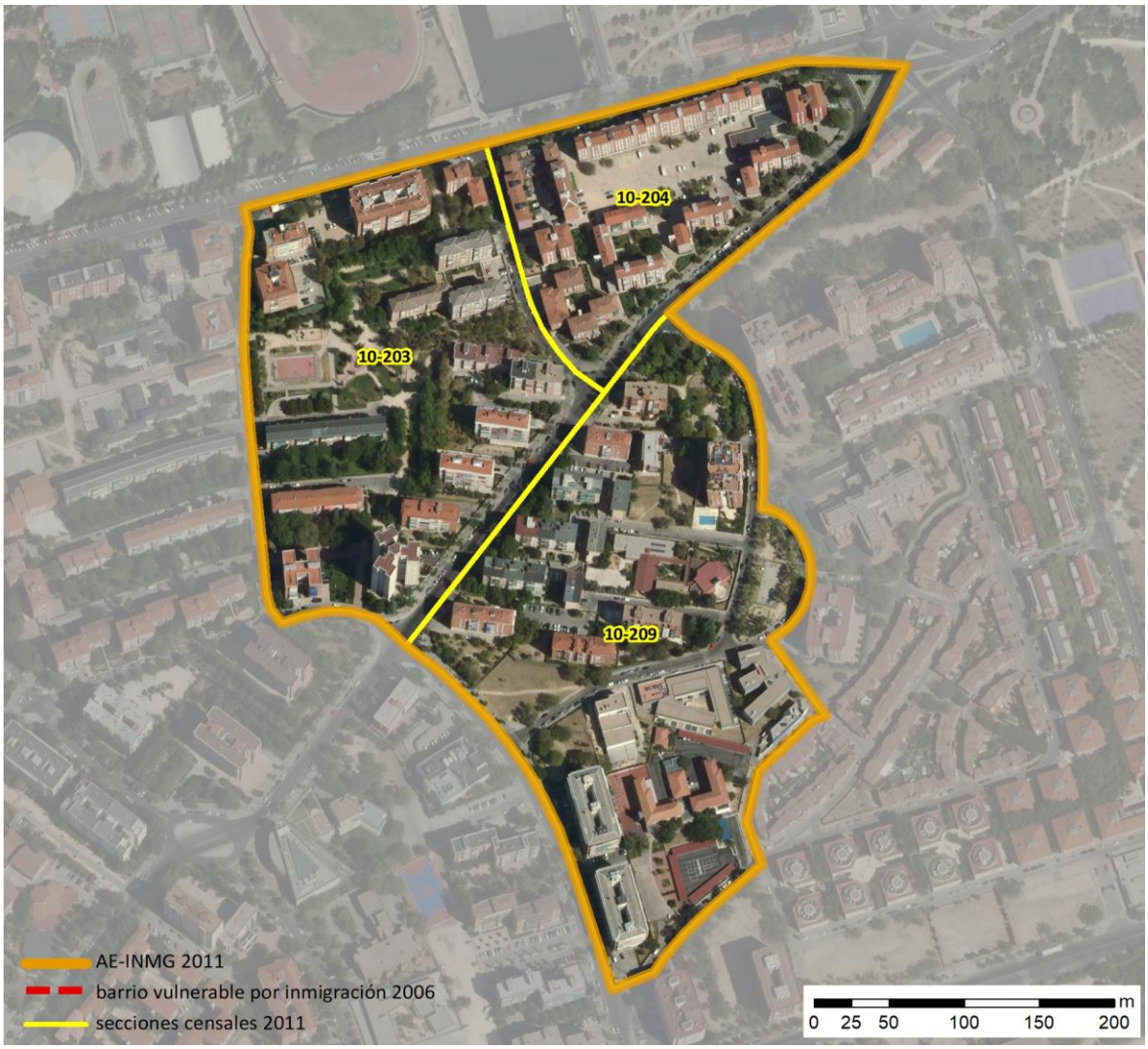

Localización en detalle del AE-INMG

Datos básicos del AE-INMG (1)

Población total	4.375
Población nacida en el extranjero total	1.100
Población nacida en el extranjero (excepto UE-15)	1.035
Densidad población (hab/Km²)	28.387,74
Superficie (ha)	15,41
Nº de secciones censales	3

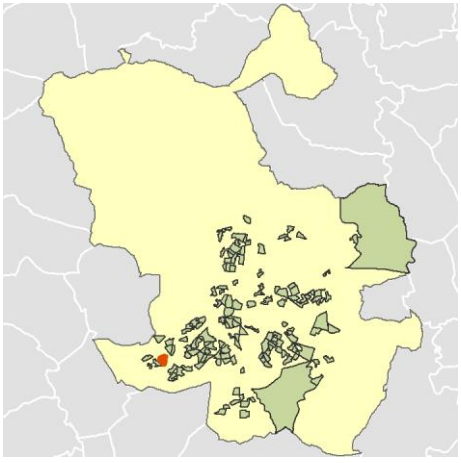

Localización del AE-INMG dentro del término municipal

	Valor del AE-INMG	Valor de referencia (2)
INDICADOR DE INMIGRACIÓN (I-INMG) (3)	**23,66 %**	20,00%

(1) Área Estadística con concentraciones significativas de población inmigrante (AE-INMG)

(2) Valor que se ha tomado como referencia para este estudio

(3) Indicador de Inmigración: (I-INMG): Porcentaje de población nacida en países no pertenecientes a la UE-14, respecto a la población total. Se calcula restando al número total de nacidos en el extranjero, los nacidos en los países de la UE-14: Alemania; Austria; Bélgica; Dinamarca; Finlandia; Francia; Reino Unido; Grecia; Irlanda; Italia; Luxemburgo; Países Bajos; Portugal; y Suecia.

Datos sociodemográficos (Censo 2011)	Sección censal 2807910203		AE-INMG 2807933	
	Valores absolutos	%	Valores absolutos	%
Población total	1.545		4.375	
Población nacida en el extranjero total	155	10,03	1.100	25,14
Población nacida en el extranjero (excepto UE-15)	160	10,36	1.035	23,66

	Sección	AE-INMG	Municipio	Comunidad Autónoma	España
INDICADOR DE INMIGRACIÓN (I-INMG)	10,36	23,66	14,86	14,60	9,99
INDICADORES BÁSICOS DE VULNERABILIDAD URBANA (IBVU) (4)					
IBVU Estudios (5)	14,44	8,70	7,65	7,69	10,92
IBVU Vivienda (6)	0,00	0,00	7,23	4,40	6,99
IBVU Paro (7)	46,46	29,66	21,47	23,12	29,64

(4) Además del Indicador de Inmigración (I-INMG) se ofrecen los valores de los 3 Indicadores Básicos de Vulnerabilidad Urbana (IBVU) para poder analizar la situación de cada sección censal y AE-INMG en relación con los valores de referencia de vulnerabilidad para estos 3 indicadores.

(5) IBVU Estudios: Porcentaje de población analfabeta y sin estudios de 16 años o más, sobre el total de población de 16 años o más. Valor de referencia de vulnerabilidad (2011): 16,38%.

(6) IBVU Vivienda: Porcentaje de viviendas familiares (principales, secundarias, vacías) en edificios en estado en estado ruinoso, malo o deficiente, sobre el total de viviendas familiares (principales, secundarias, vacías). Valor de referencia de vulnerabilidad (2011): 17,50 %.

(7) IBVU Paro: Porcentaje de la población de 16 años o más en situación de paro, respecto al total de población activa de 16 años o más. Valor de referencia de vulnerabilidad (2011): 42,33 %.

Definiciones

ÁREA ESTADÍSTICA CON CONCENTRACIONES SIGNIFICATIVAS DE POBLACIÓN INMIGRANTE (AE-INMG)

Agrupación de secciones censales colindantes y de cierta homogeneidad urbanística, de entre 3.500 y 15.000 habitantes en las que el valor de Indicador de Inmigración (I-INMG) del conjunto supera el valor establecido como referencia (20%).

INDICADOR DE INMIGRACIÓN (I-INMG)

Porcentaje de población nacida en países no pertenecientes a la UE-14, respecto a la población total. Se calcula restando al número total de nacidos en el extranjero, los nacidos en los países de la UE-14: Alemania; Austria; Bélgica; Dinamarca; Finlandia; Francia; Reino Unido; Grecia; Irlanda; Italia; Luxemburgo; Países Bajos; Portugal; y Suecia.

Síntesis Metodológica

El cuerpo de estudio del Catálogo de Barrios Vulnerables de 2011 sigue el criterio establecido en los Catálogos anteriores: centrándose en los municipios mayores de 50.000 habitantes y capitales de provincia. Los trabajos del Catálogo de 2011, siguen la misma metodología que los de 1991, 2001, y 2006, con la única particularidad de que sólo identifican las Áreas Estadísticas Vulnerables, sin realizar el análisis urbanístico detallado que permitía identificar a partir de ellas los Barrios Vulnerables. En el Catálogo de 2011 se han delimitado AE-INMG (Área Estadística con concentraciones significativas de población inmigrante) y AEV (Áreas Estadísticas Vulnerables según los 3 Indicadores Básicos de Vulnerabilidad Urbana: IBVU Estudios, IBVU Vivienda o IBVU Paro). Estas delimitaciones son independientes y pueden superponerse para su análisis en el Visor del Catálogo.

En el caso del Indicador de Inmigración (I-INMG), para el desarrollo del estudio de 2011 se ha partido del análisis de la evolución de los Barrios con concentraciones significativas de población inmigrante identificados previamente en el año 2006, viendo primero si seguían o no cumpliendo esta condición en el año 2011. Posteriormente, se han identificado las nuevas Áreas Estadísticas con concentraciones significativas de población inmigrante (AE-INMG) no coincidentes con Barrios identificados en el Catálogo de 2006, incluyendo también las ciudades que no contaban con Barrios de este tipo en el año 2006.

Una vez identificadas las secciones censales que en 2011 superan los umbrales de referencia del Indicador de Inmigración (I-INMG), se procede a agrupar estas secciones en Áreas Estadísticas con concentraciones significativas de población inmigrante (AE-INMG).

La metodología detallada completa puede consultarse en:

https://apps.fomento.gob.es/BarriosVulnerables/static/adjunto/Sintesis_metodologica_general_catalogo_bbvv.pdf

Datos sociodemográficos (Censo 2011)	Sección censal 2807910204		AE-INMG 2807933	
	Valores absolutos	%	Valores absolutos	%
Población total	1.180		4.375	
Población nacida en el extranjero total	500	42,37	1.100	25,14
Población nacida en el extranjero (excepto UE-15)	475	40,25	1.035	23,66

	Sección	AE-INMG	Municipio	Comunidad Autónoma	España
INDICADOR DE INMIGRACIÓN (I-INMG)	40,25	23,66	14,86	14,60	9,99
INDICADORES BÁSICOS DE VULNERABILIDAD URBANA (IBVU) (4)					
IBVU Estudios (5)	7,96	8,70	7,65	7,69	10,92
IBVU Vivienda (6)	0,00	0,00	7,23	4,40	6,99
IBVU Paro (7)	22,22	29,66	21,47	23,12	29,64

(4) Además del Indicador de Inmigración (I-INMG) se ofrecen los valores de los 3 Indicadores Básicos de Vulnerabilidad Urbana (IBVU) para poder analizar la situación de cada sección censal y AE-INMG en relación con los valores de referencia de vulnerabilidad para estos 3 indicadores.

(5) IBVU Estudios: Porcentaje de población analfabeta y sin estudios de 16 años o más, sobre el total de población de 16 años o más. Valor de referencia de vulnerabilidad (2011): 16,38%.

(6) IBVU Vivienda: Porcentaje de viviendas familiares (principales, secundarias, vacías) en edificios en estado en estado ruinoso, malo o deficiente, sobre el total de viviendas familiares (principales, secundarias, vacías). Valor de referencia de vulnerabilidad (2011): 17,50 %.

(7) IBVU Paro: Porcentaje de la población de 16 años o más en situación de paro, respecto al total de población activa de 16 años o más. Valor de referencia de vulnerabilidad (2011): 42,33 %.

Definiciones

ÁREA ESTADÍSTICA CON CONCENTRACIONES SIGNIFICATIVAS DE POBLACIÓN INMIGRANTE (AE-INMG)

Agrupación de secciones censales colindantes y de cierta homogeneidad urbanística, de entre 3.500 y 15.000 habitantes en las que el valor de Indicador de Inmigración (I-INMG) del conjunto supera el valor establecido como referencia (20%).

INDICADOR DE INMIGRACIÓN (I-INMG)

Porcentaje de población nacida en países no pertenecientes a la UE-14, respecto a la población total. Se calcula restando al número total de nacidos en el extranjero, los nacidos en los países de la UE-14: Alemania; Austria; Bélgica; Dinamarca; Finlandia; Francia; Reino Unido; Grecia; Irlanda; Italia; Luxemburgo; Países Bajos; Portugal; y Suecia.

Síntesis Metodológica

El cuerpo de estudio del Catálogo de Barrios Vulnerables de 2011 sigue el criterio establecido en los Catálogos anteriores: centrándose en los municipios mayores de 50.000 habitantes y capitales de provincia. Los trabajos del Catálogo de 2011, siguen la misma metodología que los de 1991, 2001, y 2006, con la única particularidad de que sólo identifican las Áreas Estadísticas Vulnerables, sin realizar el análisis urbanístico detallado que permitía identificar a partir de ellas los Barrios Vulnerables. En el Catálogo de 2011 se han delimitado AE-INMG (Área Estadística con concentraciones significativas de población inmigrante) y AEV (Áreas Estadísticas Vulnerables según los 3 Indicadores Básicos de Vulnerabilidad Urbana: IBVU Estudios, IBVU Vivienda o IBVU Paro). Estas delimitaciones son independientes y pueden superponerse para su análisis en el Visor del Catálogo.

En el caso del Indicador de Inmigración (I-INMG), para el desarrollo del estudio de 2011 se ha partido del análisis de la evolución de los Barrios con concentraciones significativas de población inmigrante identificados previamente en el año 2006, viendo primero si seguían o no cumpliendo esta condición en el año 2011. Posteriormente, se han identificado las nuevas Áreas Estadísticas con concentraciones significativas de población inmigrante (AE-INMG) no coincidentes con Barrios identificados en el Catálogo de 2006, incluyendo también las ciudades que no contaban con Barrios de este tipo en el año 2006.

Una vez identificadas las secciones censales que en 2011 superan los umbrales de referencia del Indicador de Inmigración (I-INMG), se procede a agrupar estas secciones en Áreas Estadísticas con concentraciones significativas de población inmigrante (AE-INMG).

La metodología detallada completa puede consultarse en:

https://apps.fomento.gob.es/BarriosVulnerables/static/adjunto/Sintesis_metodologica_general_catalogo_bbvv.pdf

Datos sociodemográficos (Censo 2011)	Sección censal 2807910209		AE-INMG 2807933	
	Valores absolutos	%	Valores absolutos	%
Población total	1.650		4.375	
Población nacida en el extranjero total	445	26,97	1.100	25,14
Población nacida en el extranjero (excepto UE-15)	400	24,24	1.035	23,66

	Sección	AE-INMG	Municipio	Comunidad Autónoma	España
INDICADOR DE INMIGRACIÓN (I-INMG)	24,24	23,66	14,86	14,60	9,99
INDICADORES BÁSICOS DE VULNERABILIDAD URBANA (IBVU) (4)					
IBVU Estudios (5)	3,70	8,70	7,65	7,69	10,92
IBVU Vivienda (6)	0,00	0,00	7,23	4,40	6,99
IBVU Paro (7)	23,08	29,66	21,47	23,12	29,64

(4) Además del Indicador de Inmigración (I-INMG) se ofrecen los valores de los 3 Indicadores Básicos de Vulnerabilidad Urbana (IBVU) para poder analizar la situación de cada sección censal y AE-INMG en relación con los valores de referencia de vulnerabilidad para estos 3 indicadores.

(5) IBVU Estudios: Porcentaje de población analfabeta y sin estudios de 16 años o más, sobre el total de población de 16 años o más. Valor de referencia de vulnerabilidad (2011): 16,38%.

(6) IBVU Vivienda: Porcentaje de viviendas familiares (principales, secundarias, vacías) en edificios en estado en estado ruinoso, malo o deficiente, sobre el total de viviendas familiares (principales, secundarias, vacías). Valor de referencia de vulnerabilidad (2011): 17,50 %.

(7) IBVU Paro: Porcentaje de la población de 16 años o más en situación de paro, respecto al total de población activa de 16 años o más. Valor de referencia de vulnerabilidad (2011): 42,33 %.

Definiciones

ÁREA ESTADÍSTICA CON CONCENTRACIONES SIGNIFICATIVAS DE POBLACIÓN INMIGRANTE (AE-INMG)

Agrupación de secciones censales colindantes y de cierta homogeneidad urbanística, de entre 3.500 y 15.000 habitantes en las que el valor de Indicador de Inmigración (I-INMG) del conjunto supera el valor establecido como referencia (20%).

INDICADOR DE INMIGRACIÓN (I-INMG)

Porcentaje de población nacida en países no pertenecientes a la UE-14, respecto a la población total. Se calcula restando al número total de nacidos en el extranjero, los nacidos en los países de la UE-14: Alemania; Austria; Bélgica; Dinamarca; Finlandia; Francia; Reino Unido; Grecia; Irlanda; Italia; Luxemburgo; Países Bajos; Portugal; y Suecia.

Síntesis Metodológica

El cuerpo de estudio del Catálogo de Barrios Vulnerables de 2011 sigue el criterio establecido en los Catálogos anteriores: centrándose en los municipios mayores de 50.000 habitantes y capitales de provincia. Los trabajos del Catálogo de 2011, siguen la misma metodología que los de 1991, 2001, y 2006, con la única particularidad de que sólo identifican las Áreas Estadísticas Vulnerables, sin realizar el análisis urbanístico detallado que permitía identificar a partir de ellas los Barrios Vulnerables. En el Catálogo de 2011 se han delimitado AE-INMG (Área Estadística con concentraciones significativas de población inmigrante) y AEV (Áreas Estadísticas Vulnerables según los 3 Indicadores Básicos de Vulnerabilidad Urbana: IBVU Estudios, IBVU Vivienda o IBVU Paro). Estas delimitaciones son independientes y pueden superponerse para su análisis en el Visor del Catálogo.

En el caso del Indicador de Inmigración (I-INMG), para el desarrollo del estudio de 2011 se ha partido del análisis de la evolución de los Barrios con concentraciones significativas de población inmigrante identificados previamente en el año 2006, viendo primero si seguían o no cumpliendo esta condición en el año 2011. Posteriormente, se han identificado las nuevas Áreas Estadísticas con concentraciones significativas de población inmigrante (AE-INMG) no coincidentes con Barrios identificados en el Catálogo de 2006, incluyendo también las ciudades que no contaban con Barrios de este tipo en el año 2006.

Una vez identificadas las secciones censales que en 2011 superan los umbrales de referencia del Indicador de Inmigración (I-INMG), se procede a agrupar estas secciones en Áreas Estadísticas con concentraciones significativas de población inmigrante (AE-INMG).

La metodología detallada completa puede consultarse en:

https://apps.fomento.gob.es/BarriosVulnerables/static/adjunto/Sintesis_metodologica_general_catalogo_bbvv.pdf

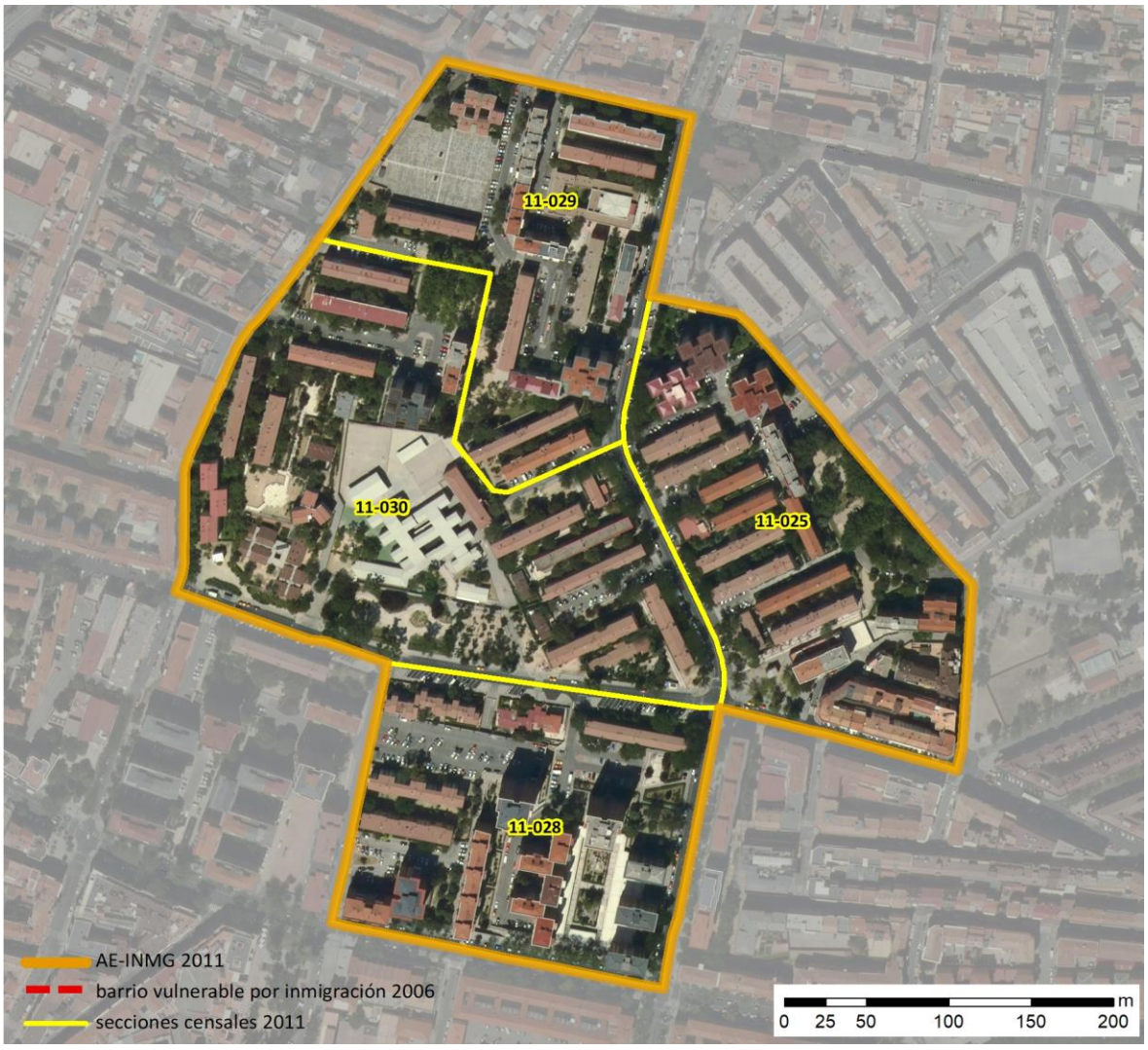

Localización en detalle del AE-INMG

Datos básicos del AE-INMG (1)

Población total	3.810
Población nacida en el extranjero total	1.070
Población nacida en el extranjero (excepto UE-15)	780
Densidad población (hab/Km²)	23.697,55
Superficie (ha)	16,08
Nº de secciones censales	4

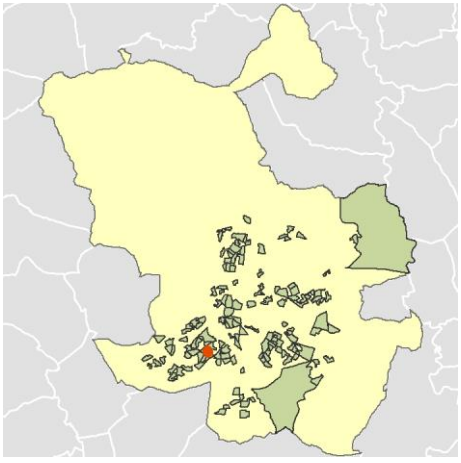

Localización del AE-INMG dentro del término municipal

	Valor del AE-INMG	Valor de referencia (2)
INDICADOR DE INMIGRACIÓN (I-INMG) (3)	**20,47 %**	20,00%

(1) Área Estadística con concentraciones significativas de población inmigrante (AE-INMG)

(2) Valor que se ha tomado como referencia para este estudio

(3) Indicador de Inmigración: (I-INMG): Porcentaje de población nacida en países no pertenecientes a la UE-14, respecto a la población total. Se calcula restando al número total de nacidos en el extranjero, los nacidos en los países de la UE-14: Alemania; Austria; Bélgica; Dinamarca; Finlandia; Francia; Reino Unido; Grecia; Irlanda; Italia; Luxemburgo; Países Bajos; Portugal; y Suecia.

Datos sociodemográficos (Censo 2011)	Sección censal 2807911025		AE-INMG 2807934	
	Valores absolutos	%	Valores absolutos	%
Población total	780		3.810	
Población nacida en el extranjero total	25	3,21	1.070	28,08
Población nacida en el extranjero (excepto UE-15)	0	0,00	780	20,47

	Sección	AE-INMG	Municipio	Comunidad Autónoma	España
INDICADOR DE INMIGRACIÓN (I-INMG)	0,00	20,47	14,86	14,60	9,99
INDICADORES BÁSICOS DE VULNERABILIDAD URBANA (IBVU) (4)					
IBVU Estudios (5)	2,72	9,97	7,65	7,69	10,92
IBVU Vivienda (6)	0,00	6,69	7,23	4,40	6,99
IBVU Paro (7)	23,40	25,00	21,47	23,12	29,64

(4) Además del Indicador de Inmigración (I-INMG) se ofrecen los valores de los 3 Indicadores Básicos de Vulnerabilidad Urbana (IBVU) para poder analizar la situación de cada sección censal y AE-INMG en relación con los valores de referencia de vulnerabilidad para estos 3 indicadores.

(5) IBVU Estudios: Porcentaje de población analfabeta y sin estudios de 16 años o más, sobre el total de población de 16 años o más. Valor de referencia de vulnerabilidad (2011): 16,38%.

(6) IBVU Vivienda: Porcentaje de viviendas familiares (principales, secundarias, vacías) en edificios en estado en estado ruinoso, malo o deficiente, sobre el total de viviendas familiares (principales, secundarias, vacías). Valor de referencia de vulnerabilidad (2011): 17,50 %.

(7) IBVU Paro: Porcentaje de la población de 16 años o más en situación de paro, respecto al total de población activa de 16 años o más. Valor de referencia de vulnerabilidad (2011): 42,33 %.

Definiciones

ÁREA ESTADÍSTICA CON CONCENTRACIONES SIGNIFICATIVAS DE POBLACIÓN INMIGRANTE (AE-INMG)

Agrupación de secciones censales colindantes y de cierta homogeneidad urbanística, de entre 3.500 y 15.000 habitantes en las que el valor de Indicador de Inmigración (I-INMG) del conjunto supera el valor establecido como referencia (20%).

INDICADOR DE INMIGRACIÓN (I-INMG)

Porcentaje de población nacida en países no pertenecientes a la UE-14, respecto a la población total. Se calcula restando al número total de nacidos en el extranjero, los nacidos en los países de la UE-14: Alemania; Austria; Bélgica; Dinamarca; Finlandia; Francia; Reino Unido; Grecia; Irlanda; Italia; Luxemburgo; Países Bajos; Portugal; y Suecia.

Síntesis Metodológica

El cuerpo de estudio del Catálogo de Barrios Vulnerables de 2011 sigue el criterio establecido en los Catálogos anteriores: centrándose en los municipios mayores de 50.000 habitantes y capitales de provincia. Los trabajos del Catálogo de 2011, siguen la misma metodología que los de 1991, 2001, y 2006, con la única particularidad de que sólo identifican las Áreas Estadísticas Vulnerables, sin realizar el análisis urbanístico detallado que permitía identificar a partir de ellas los Barrios Vulnerables. En el Catálogo de 2011 se han delimitado AE-INMG (Área Estadística con concentraciones significativas de población inmigrante) y AEV (Áreas Estadísticas Vulnerables según los 3 Indicadores Básicos de Vulnerabilidad Urbana: IBVU Estudios, IBVU Vivienda o IBVU Paro). Estas delimitaciones son independientes y pueden superponerse para su análisis en el Visor del Catálogo.

En el caso del Indicador de Inmigración (I-INMG), para el desarrollo del estudio de 2011 se ha partido del análisis de la evolución de los Barrios con concentraciones significativas de población inmigrante identificados previamente en el año 2006, viendo primero si seguían o no cumpliendo esta condición en el año 2011. Posteriormente, se han identificado las nuevas Áreas Estadísticas con concentraciones significativas de población inmigrante (AE-INMG) no coincidentes con Barrios identificados en el Catálogo de 2006, incluyendo también las ciudades que no contaban con Barrios de este tipo en el año 2006.

Una vez identificadas las secciones censales que en 2011 superan los umbrales de referencia del Indicador de Inmigración (I-INMG), se procede a agrupar estas secciones en Áreas Estadísticas con concentraciones significativas de población inmigrante (AE-INMG).

La metodología detallada completa puede consultarse en:

https://apps.fomento.gob.es/BarriosVulnerables/static/adjunto/Sintesis_metodologica_general_catalogo_bbvv.pdf

Datos sociodemográficos (Censo 2011)	Sección censal 2807911028		AE-INMG 2807934	
	Valores absolutos	%	Valores absolutos	%
Población total	795		3.810	
Población nacida en el extranjero total	100	12,58	1.070	28,08
Población nacida en el extranjero (excepto UE-15)	0	0,00	780	20,47

	Sección	AE-INMG	Municipio	Comunidad Autónoma	España
INDICADOR DE INMIGRACIÓN (I-INMG)	0,00	20,47	14,86	14,60	9,99
INDICADORES BÁSICOS DE VULNERABILIDAD URBANA (IBVU) (4)					
IBVU Estudios (5)	3,10	9,97	7,65	7,69	10,92
IBVU Vivienda (6)	35,48	6,69	7,23	4,40	6,99
IBVU Paro (7)	37,84	25,00	21,47	23,12	29,64

(4) Además del Indicador de Inmigración (I-INMG) se ofrecen los valores de los 3 Indicadores Básicos de Vulnerabilidad Urbana (IBVU) para poder analizar la situación de cada sección censal y AE-INMG en relación con los valores de referencia de vulnerabilidad para estos 3 indicadores.

(5) IBVU Estudios: Porcentaje de población analfabeta y sin estudios de 16 años o más, sobre el total de población de 16 años o más. Valor de referencia de vulnerabilidad (2011): 16,38%.

(6) IBVU Vivienda: Porcentaje de viviendas familiares (principales, secundarias, vacías) en edificios en estado en estado ruinoso, malo o deficiente, sobre el total de viviendas familiares (principales, secundarias, vacías). Valor de referencia de vulnerabilidad (2011): 17,50 %.

(7) IBVU Paro: Porcentaje de la población de 16 años o más en situación de paro, respecto al total de población activa de 16 años o más. Valor de referencia de vulnerabilidad (2011): 42,33 %.

Definiciones

ÁREA ESTADÍSTICA CON CONCENTRACIONES SIGNIFICATIVAS DE POBLACIÓN INMIGRANTE (AE-INMG)

Agrupación de secciones censales colindantes y de cierta homogeneidad urbanística, de entre 3.500 y 15.000 habitantes en las que el valor de Indicador de Inmigración (I-INMG) del conjunto supera el valor establecido como referencia (20%).

INDICADOR DE INMIGRACIÓN (I-INMG)

Porcentaje de población nacida en países no pertenecientes a la UE-14, respecto a la población total. Se calcula restando al número total de nacidos en el extranjero, los nacidos en los países de la UE-14: Alemania; Austria; Bélgica; Dinamarca; Finlandia; Francia; Reino Unido; Grecia; Irlanda; Italia; Luxemburgo; Países Bajos; Portugal; y Suecia.

Síntesis Metodológica

El cuerpo de estudio del Catálogo de Barrios Vulnerables de 2011 sigue el criterio establecido en los Catálogos anteriores: centrándose en los municipios mayores de 50.000 habitantes y capitales de provincia. Los trabajos del Catálogo de 2011, siguen la misma metodología que los de 1991, 2001, y 2006, con la única particularidad de que sólo identifican las Áreas Estadísticas Vulnerables, sin realizar el análisis urbanístico detallado que permitía identificar a partir de ellas los Barrios Vulnerables. En el Catálogo de 2011 se han delimitado AE-INMG (Área Estadística con concentraciones significativas de población inmigrante) y AEV (Áreas Estadísticas Vulnerables según los 3 Indicadores Básicos de Vulnerabilidad Urbana: IBVU Estudios, IBVU Vivienda o IBVU Paro). Estas delimitaciones son independientes y pueden superponerse para su análisis en el Visor del Catálogo.

En el caso del Indicador de Inmigración (I-INMG), para el desarrollo del estudio de 2011 se ha partido del análisis de la evolución de los Barrios con concentraciones significativas de población inmigrante identificados previamente en el año 2006, viendo primero si seguían o no cumpliendo esta condición en el año 2011. Posteriormente, se han identificado las nuevas Áreas Estadísticas con concentraciones significativas de población inmigrante (AE-INMG) no coincidentes con Barrios identificados en el Catálogo de 2006, incluyendo también las ciudades que no contaban con Barrios de este tipo en el año 2006.

Una vez identificadas las secciones censales que en 2011 superan los umbrales de referencia del Indicador de Inmigración (I-INMG), se procede a agrupar estas secciones en Áreas Estadísticas con concentraciones significativas de población inmigrante (AE-INMG).

La metodología detallada completa puede consultarse en:

https://apps.fomento.gob.es/BarriosVulnerables/static/adjunto/Sintesis_metodologica_general_catalogo_bbvv.pdf

Datos sociodemográficos (Censo 2011)	Sección censal 2807911029		AE-INMG 2807934	
	Valores absolutos	%	Valores absolutos	%
Población total	825		3.810	
Población nacida en el extranjero total	155	18,79	1.070	28,08
Población nacida en el extranjero (excepto UE-15)	0	0,00	780	20,47

	Sección	AE-INMG	Municipio	Comunidad Autónoma	España
INDICADOR DE INMIGRACIÓN (I-INMG)	0,00	20,47	14,86	14,60	9,99
INDICADORES BÁSICOS DE VULNERABILIDAD URBANA (IBVU) (4)					
IBVU Estudios (5)	22,82	9,97	7,65	7,69	10,92
IBVU Vivienda (6)	0,00	6,69	7,23	4,40	6,99
IBVU Paro (7)	12,00	25,00	21,47	23,12	29,64

(4) Además del Indicador de Inmigración (I-INMG) se ofrecen los valores de los 3 Indicadores Básicos de Vulnerabilidad Urbana (IBVU) para poder analizar la situación de cada sección censal y AE-INMG en relación con los valores de referencia de vulnerabilidad para estos 3 indicadores.

(5) IBVU Estudios: Porcentaje de población analfabeta y sin estudios de 16 años o más, sobre el total de población de 16 años o más. Valor de referencia de vulnerabilidad (2011): 16,38%.

(6) IBVU Vivienda: Porcentaje de viviendas familiares (principales, secundarias, vacías) en edificios en estado en estado ruinoso, malo o deficiente, sobre el total de viviendas familiares (principales, secundarias, vacías). Valor de referencia de vulnerabilidad (2011): 17,50 %.

(7) IBVU Paro: Porcentaje de la población de 16 años o más en situación de paro, respecto al total de población activa de 16 años o más. Valor de referencia de vulnerabilidad (2011): 42,33 %.

Definiciones

ÁREA ESTADÍSTICA CON CONCENTRACIONES SIGNIFICATIVAS DE POBLACIÓN INMIGRANTE (AE-INMG)

Agrupación de secciones censales colindantes y de cierta homogeneidad urbanística, de entre 3.500 y 15.000 habitantes en las que el valor de Indicador de Inmigración (I-INMG) del conjunto supera el valor establecido como referencia (20%).

INDICADOR DE INMIGRACIÓN (I-INMG)

Porcentaje de población nacida en países no pertenecientes a la UE-14, respecto a la población total. Se calcula restando al número total de nacidos en el extranjero, los nacidos en los países de la UE-14: Alemania; Austria; Bélgica; Dinamarca; Finlandia; Francia; Reino Unido; Grecia; Irlanda; Italia; Luxemburgo; Países Bajos; Portugal; y Suecia.

Síntesis Metodológica

El cuerpo de estudio del Catálogo de Barrios Vulnerables de 2011 sigue el criterio establecido en los Catálogos anteriores: centrándose en los municipios mayores de 50.000 habitantes y capitales de provincia. Los trabajos del Catálogo de 2011, siguen la misma metodología que los de 1991, 2001, y 2006, con la única particularidad de que sólo identifican las Áreas Estadísticas Vulnerables, sin realizar el análisis urbanístico detallado que permitía identificar a partir de ellas los Barrios Vulnerables. En el Catálogo de 2011 se han delimitado AE-INMG (Área Estadística con concentraciones significativas de población inmigrante) y AEV (Áreas Estadísticas Vulnerables según los 3 Indicadores Básicos de Vulnerabilidad Urbana: IBVU Estudios, IBVU Vivienda o IBVU Paro). Estas delimitaciones son independientes y pueden superponerse para su análisis en el Visor del Catálogo.

En el caso del Indicador de Inmigración (I-INMG), para el desarrollo del estudio de 2011 se ha partido del análisis de la evolución de los Barrios con concentraciones significativas de población inmigrante identificados previamente en el año 2006, viendo primero si seguían o no cumpliendo esta condición en el año 2011. Posteriormente, se han identificado las nuevas Áreas Estadísticas con concentraciones significativas de población inmigrante (AE-INMG) no coincidentes con Barrios identificados en el Catálogo de 2006, incluyendo también las ciudades que no contaban con Barrios de este tipo en el año 2006.

Una vez identificadas las secciones censales que en 2011 superan los umbrales de referencia del Indicador de Inmigración (I-INMG), se procede a agrupar estas secciones en Áreas Estadísticas con concentraciones significativas de población inmigrante (AE-INMG).

La metodología detallada completa puede consultarse en:

https://apps.fomento.gob.es/BarriosVulnerables/static/adjunto/Sintesis_metodologica_general_catalogo_bbvv.pdf

Datos sociodemográficos (Censo 2011)	Sección censal 2807911030		AE-INMG 2807934	
	Valores absolutos	%	Valores absolutos	%
Población total	1.410		3.810	
Población nacida en el extranjero total	790	56,03	1.070	28,08
Población nacida en el extranjero (excepto UE-15)	780	55,32	780	20,47

	Sección	AE-INMG	Municipio	Comunidad Autónoma	España
INDICADOR DE INMIGRACIÓN (I-INMG)	55,32	20,47	14,86	14,60	9,99
INDICADORES BÁSICOS DE VULNERABILIDAD URBANA (IBVU) (4)					
IBVU Estudios (5)	10,11	9,97	7,65	7,69	10,92
IBVU Vivienda (6)	0,00	6,69	7,23	4,40	6,99
IBVU Paro (7)	25,89	25,00	21,47	23,12	29,64

(4) Además del Indicador de Inmigración (I-INMG) se ofrecen los valores de los 3 Indicadores Básicos de Vulnerabilidad Urbana (IBVU) para poder analizar la situación de cada sección censal y AE-INMG en relación con los valores de referencia de vulnerabilidad para estos 3 indicadores.

(5) IBVU Estudios: Porcentaje de población analfabeta y sin estudios de 16 años o más, sobre el total de población de 16 años o más. Valor de referencia de vulnerabilidad (2011): 16,38%.

(6) IBVU Vivienda: Porcentaje de viviendas familiares (principales, secundarias, vacías) en edificios en estado en estado ruinoso, malo o deficiente, sobre el total de viviendas familiares (principales, secundarias, vacías). Valor de referencia de vulnerabilidad (2011): 17,50 %.

(7) IBVU Paro: Porcentaje de la población de 16 años o más en situación de paro, respecto al total de población activa de 16 años o más. Valor de referencia de vulnerabilidad (2011): 42,33 %.

Definiciones

ÁREA ESTADÍSTICA CON CONCENTRACIONES SIGNIFICATIVAS DE POBLACIÓN INMIGRANTE (AE-INMG)

Agrupación de secciones censales colindantes y de cierta homogeneidad urbanística, de entre 3.500 y 15.000 habitantes en las que el valor de Indicador de Inmigración (I-INMG) del conjunto supera el valor establecido como referencia (20%).

INDICADOR DE INMIGRACIÓN (I-INMG)

Porcentaje de población nacida en países no pertenecientes a la UE-14, respecto a la población total. Se calcula restando al número total de nacidos en el extranjero, los nacidos en los países de la UE-14: Alemania; Austria; Bélgica; Dinamarca; Finlandia; Francia; Reino Unido; Grecia; Irlanda; Italia; Luxemburgo; Países Bajos; Portugal; y Suecia.

Síntesis Metodológica

El cuerpo de estudio del Catálogo de Barrios Vulnerables de 2011 sigue el criterio establecido en los Catálogos anteriores: centrándose en los municipios mayores de 50.000 habitantes y capitales de provincia. Los trabajos del Catálogo de 2011, siguen la misma metodología que los de 1991, 2001, y 2006, con la única particularidad de que sólo identifican las Áreas Estadísticas Vulnerables, sin realizar el análisis urbanístico detallado que permitía identificar a partir de ellas los Barrios Vulnerables. En el Catálogo de 2011 se han delimitado AE-INMG (Área Estadística con concentraciones significativas de población inmigrante) y AEV (Áreas Estadísticas Vulnerables según los 3 Indicadores Básicos de Vulnerabilidad Urbana: IBVU Estudios, IBVU Vivienda o IBVU Paro). Estas delimitaciones son independientes y pueden superponerse para su análisis en el Visor del Catálogo.

En el caso del Indicador de Inmigración (I-INMG), para el desarrollo del estudio de 2011 se ha partido del análisis de la evolución de los Barrios con concentraciones significativas de población inmigrante identificados previamente en el año 2006, viendo primero si seguían o no cumpliendo esta condición en el año 2011. Posteriormente, se han identificado las nuevas Áreas Estadísticas con concentraciones significativas de población inmigrante (AE-INMG) no coincidentes con Barrios identificados en el Catálogo de 2006, incluyendo también las ciudades que no contaban con Barrios de este tipo en el año 2006.

Una vez identificadas las secciones censales que en 2011 superan los umbrales de referencia del Indicador de Inmigración (I-INMG), se procede a agrupar estas secciones en Áreas Estadísticas con concentraciones significativas de población inmigrante (AE-INMG).

La metodología detallada completa puede consultarse en:

https://apps.fomento.gob.es/BarriosVulnerables/static/adjunto/Sintesis_metodologica_general_catalogo_bbvv.pdf



Localización en detalle del AE-INMG

Datos básicos del AE-INMG (1)

Población total	6.685
Población nacida en el extranjero total	1.835
Población nacida en el extranjero (excepto UE-15)	1.820
Densidad población (hab/Km²)	8.953,03
Superficie (ha)	74,67
Nº de secciones censales	6

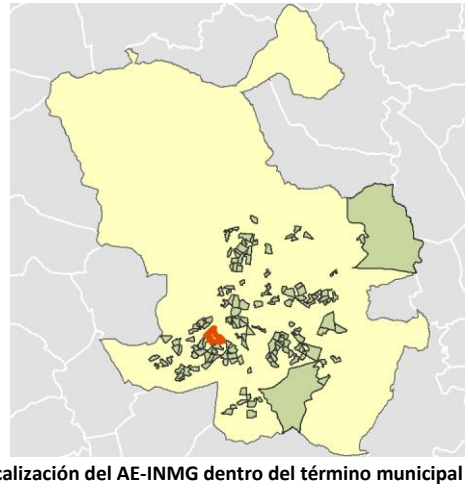

Localización del AE-INMG dentro del término municipal

	Valor del AE-INMG	Valor de referencia (2)
INDICADOR DE INMIGRACIÓN (I-INMG) (3)	**27,23 %**	20,00%

(1) Área Estadística con concentraciones significativas de población inmigrante (AE-INMG)

(2) Valor que se ha tomado como referencia para este estudio

(3) Indicador de Inmigración: (I-INMG): Porcentaje de población nacida en países no pertenecientes a la UE-14, respecto a la población total. Se calcula restando al número total de nacidos en el extranjero, los nacidos en los países de la UE-14: Alemania; Austria; Bélgica; Dinamarca; Finlandia; Francia; Reino Unido; Grecia; Irlanda; Italia; Luxemburgo; Países Bajos; Portugal; y Suecia.

Datos sociodemográficos (Censo 2011)	Sección censal 2807911043		AE-INMG 2807935	
	Valores absolutos	%	Valores absolutos	%
Población total	910		6.685	
Población nacida en el extranjero total	85	9,34	1.835	27,45
Población nacida en el extranjero (excepto UE-15)	85	9,34	1.820	27,23

	Sección	AE-INMG	Municipio	Comunidad Autónoma	España
INDICADOR DE INMIGRACIÓN (I-INMG)	9,34	27,23	14,86	14,60	9,99
INDICADORES BÁSICOS DE VULNERABILIDAD URBANA (IBVU) (4)					
IBVU Estudios (5)	7,82	9,24	7,65	7,69	10,92
IBVU Vivienda (6)	6,54	14,80	7,23	4,40	6,99
IBVU Paro (7)	29,87	40,81	21,47	23,12	29,64

(4) Además del Indicador de Inmigración (I-INMG) se ofrecen los valores de los 3 Indicadores Básicos de Vulnerabilidad Urbana (IBVU) para poder analizar la situación de cada sección censal y AE-INMG en relación con los valores de referencia de vulnerabilidad para estos 3 indicadores.

(5) IBVU Estudios: Porcentaje de población analfabeta y sin estudios de 16 años o más, sobre el total de población de 16 años o más. Valor de referencia de vulnerabilidad (2011): 16,38%.

(6) IBVU Vivienda: Porcentaje de viviendas familiares (principales, secundarias, vacías) en edificios en estado en estado ruinoso, malo o deficiente, sobre el total de viviendas familiares (principales, secundarias, vacías). Valor de referencia de vulnerabilidad (2011): 17,50 %.

(7) IBVU Paro: Porcentaje de la población de 16 años o más en situación de paro, respecto al total de población activa de 16 años o más. Valor de referencia de vulnerabilidad (2011): 42,33 %.

Definiciones

ÁREA ESTADÍSTICA CON CONCENTRACIONES SIGNIFICATIVAS DE POBLACIÓN INMIGRANTE (AE-INMG)

Agrupación de secciones censales colindantes y de cierta homogeneidad urbanística, de entre 3.500 y 15.000 habitantes en las que el valor de Indicador de Inmigración (I-INMG) del conjunto supera el valor establecido como referencia (20%).

INDICADOR DE INMIGRACIÓN (I-INMG)

Porcentaje de población nacida en países no pertenecientes a la UE-14, respecto a la población total. Se calcula restando al número total de nacidos en el extranjero, los nacidos en los países de la UE-14: Alemania; Austria; Bélgica; Dinamarca; Finlandia; Francia; Reino Unido; Grecia; Irlanda; Italia; Luxemburgo; Países Bajos; Portugal; y Suecia.

Síntesis Metodológica

El cuerpo de estudio del Catálogo de Barrios Vulnerables de 2011 sigue el criterio establecido en los Catálogos anteriores: centrándose en los municipios mayores de 50.000 habitantes y capitales de provincia. Los trabajos del Catálogo de 2011, siguen la misma metodología que los de 1991, 2001, y 2006, con la única particularidad de que sólo identifican las Áreas Estadísticas Vulnerables, sin realizar el análisis urbanístico detallado que permitía identificar a partir de ellas los Barrios Vulnerables. En el Catálogo de 2011 se han delimitado AE-INMG (Área Estadística con concentraciones significativas de población inmigrante) y AEV (Áreas Estadísticas Vulnerables según los 3 Indicadores Básicos de Vulnerabilidad Urbana: IBVU Estudios, IBVU Vivienda o IBVU Paro). Estas delimitaciones son independientes y pueden superponerse para su análisis en el Visor del Catálogo.

En el caso del Indicador de Inmigración (I-INMG), para el desarrollo del estudio de 2011 se ha partido del análisis de la evolución de los Barrios con concentraciones significativas de población inmigrante identificados previamente en el año 2006, viendo primero si seguían o no cumpliendo esta condición en el año 2011. Posteriormente, se han identificado las nuevas Áreas Estadísticas con concentraciones significativas de población inmigrante (AE-INMG) no coincidentes con Barrios identificados en el Catálogo de 2006, incluyendo también las ciudades que no contaban con Barrios de este tipo en el año 2006.

Una vez identificadas las secciones censales que en 2011 superan los umbrales de referencia del Indicador de Inmigración (I-INMG), se procede a agrupar estas secciones en Áreas Estadísticas con concentraciones significativas de población inmigrante (AE-INMG).

La metodología detallada completa puede consultarse en:

https://apps.fomento.gob.es/BarriosVulnerables/static/adjunto/Sintesis_metodologica_general_catalogo_bbvv.pdf

Datos sociodemográficos (Censo 2011)	Sección censal 2807911046		AE-INMG 2807935	
	Valores absolutos	%	Valores absolutos	%
Población total	620		6.685	
Población nacida en el extranjero total	90	14,52	1.835	27,45
Población nacida en el extranjero (excepto UE-15)	90	14,52	1.820	27,23

	Sección	AE-INMG	Municipio	Comunidad Autónoma	España
INDICADOR DE INMIGRACIÓN (I-INMG)	14,52	27,23	14,86	14,60	9,99
INDICADORES BÁSICOS DE VULNERABILIDAD URBANA (IBVU) (4)					
IBVU Estudios (5)	11,93	9,24	7,65	7,69	10,92
IBVU Vivienda (6)	0,00	14,80	7,23	4,40	6,99
IBVU Paro (7)	32,86	40,81	21,47	23,12	29,64

(4) Además del Indicador de Inmigración (I-INMG) se ofrecen los valores de los 3 Indicadores Básicos de Vulnerabilidad Urbana (IBVU) para poder analizar la situación de cada sección censal y AE-INMG en relación con los valores de referencia de vulnerabilidad para estos 3 indicadores.

(5) IBVU Estudios: Porcentaje de población analfabeta y sin estudios de 16 años o más, sobre el total de población de 16 años o más. Valor de referencia de vulnerabilidad (2011): 16,38%.

(6) IBVU Vivienda: Porcentaje de viviendas familiares (principales, secundarias, vacías) en edificios en estado en estado ruinoso, malo o deficiente, sobre el total de viviendas familiares (principales, secundarias, vacías). Valor de referencia de vulnerabilidad (2011): 17,50 %.

(7) IBVU Paro: Porcentaje de la población de 16 años o más en situación de paro, respecto al total de población activa de 16 años o más. Valor de referencia de vulnerabilidad (2011): 42,33 %.

Definiciones

ÁREA ESTADÍSTICA CON CONCENTRACIONES SIGNIFICATIVAS DE POBLACIÓN INMIGRANTE (AE-INMG)

Agrupación de secciones censales colindantes y de cierta homogeneidad urbanística, de entre 3.500 y 15.000 habitantes en las que el valor de Indicador de Inmigración (I-INMG) del conjunto supera el valor establecido como referencia (20%).

INDICADOR DE INMIGRACIÓN (I-INMG)

Porcentaje de población nacida en países no pertenecientes a la UE-14, respecto a la población total. Se calcula restando al número total de nacidos en el extranjero, los nacidos en los países de la UE-14: Alemania; Austria; Bélgica; Dinamarca; Finlandia; Francia; Reino Unido; Grecia; Irlanda; Italia; Luxemburgo; Países Bajos; Portugal; y Suecia.

Síntesis Metodológica

El cuerpo de estudio del Catálogo de Barrios Vulnerables de 2011 sigue el criterio establecido en los Catálogos anteriores: centrándose en los municipios mayores de 50.000 habitantes y capitales de provincia. Los trabajos del Catálogo de 2011, siguen la misma metodología que los de 1991, 2001, y 2006, con la única particularidad de que sólo identifican las Áreas Estadísticas Vulnerables, sin realizar el análisis urbanístico detallado que permitía identificar a partir de ellas los Barrios Vulnerables. En el Catálogo de 2011 se han delimitado AE-INMG (Área Estadística con concentraciones significativas de población inmigrante) y AEV (Áreas Estadísticas Vulnerables según los 3 Indicadores Básicos de Vulnerabilidad Urbana: IBVU Estudios, IBVU Vivienda o IBVU Paro). Estas delimitaciones son independientes y pueden superponerse para su análisis en el Visor del Catálogo.

En el caso del Indicador de Inmigración (I-INMG), para el desarrollo del estudio de 2011 se ha partido del análisis de la evolución de los Barrios con concentraciones significativas de población inmigrante identificados previamente en el año 2006, viendo primero si seguían o no cumpliendo esta condición en el año 2011. Posteriormente, se han identificado las nuevas Áreas Estadísticas con concentraciones significativas de población inmigrante (AE-INMG) no coincidentes con Barrios identificados en el Catálogo de 2006, incluyendo también las ciudades que no contaban con Barrios de este tipo en el año 2006.

Una vez identificadas las secciones censales que en 2011 superan los umbrales de referencia del Indicador de Inmigración (I-INMG), se procede a agrupar estas secciones en Áreas Estadísticas con concentraciones significativas de población inmigrante (AE-INMG).

La metodología detallada completa puede consultarse en:

https://apps.fomento.gob.es/BarriosVulnerables/static/adjunto/Sintesis_metodologica_general_catalogo_bbvv.pdf

Datos sociodemográficos (Censo 2011)	Sección censal 2807911047		AE-INMG 2807935	
	Valores absolutos	%	Valores absolutos	%
Población total	1.195		6.685	
Población nacida en el extranjero total	260	21,76	1.835	27,45
Población nacida en el extranjero (excepto UE-15)	245	20,50	1.820	27,23

	Sección	AE-INMG	Municipio	Comunidad Autónoma	España
INDICADOR DE INMIGRACIÓN (I-INMG)	20,50	27,23	14,86	14,60	9,99
INDICADORES BÁSICOS DE VULNERABILIDAD URBANA (IBVU) (4)					
IBVU Estudios (5)	8,46	9,24	7,65	7,69	10,92
IBVU Vivienda (6)	11,51	14,80	7,23	4,40	6,99
IBVU Paro (7)	10,97	40,81	21,47	23,12	29,64

(4) Además del Indicador de Inmigración (I-INMG) se ofrecen los valores de los 3 Indicadores Básicos de Vulnerabilidad Urbana (IBVU) para poder analizar la situación de cada sección censal y AE-INMG en relación con los valores de referencia de vulnerabilidad para estos 3 indicadores.

(5) IBVU Estudios: Porcentaje de población analfabeta y sin estudios de 16 años o más, sobre el total de población de 16 años o más. Valor de referencia de vulnerabilidad (2011): 16,38%.

(6) IBVU Vivienda: Porcentaje de viviendas familiares (principales, secundarias, vacías) en edificios en estado en estado ruinoso, malo o deficiente, sobre el total de viviendas familiares (principales, secundarias, vacías). Valor de referencia de vulnerabilidad (2011): 17,50 %.

(7) IBVU Paro: Porcentaje de la población de 16 años o más en situación de paro, respecto al total de población activa de 16 años o más. Valor de referencia de vulnerabilidad (2011): 42,33 %.

Definiciones

ÁREA ESTADÍSTICA CON CONCENTRACIONES SIGNIFICATIVAS DE POBLACIÓN INMIGRANTE (AE-INMG)

Agrupación de secciones censales colindantes y de cierta homogeneidad urbanística, de entre 3.500 y 15.000 habitantes en las que el valor de Indicador de Inmigración (I-INMG) del conjunto supera el valor establecido como referencia (20%).

INDICADOR DE INMIGRACIÓN (I-INMG)

Porcentaje de población nacida en países no pertenecientes a la UE-14, respecto a la población total. Se calcula restando al número total de nacidos en el extranjero, los nacidos en los países de la UE-14: Alemania; Austria; Bélgica; Dinamarca; Finlandia; Francia; Reino Unido; Grecia; Irlanda; Italia; Luxemburgo; Países Bajos; Portugal; y Suecia.

Síntesis Metodológica

El cuerpo de estudio del Catálogo de Barrios Vulnerables de 2011 sigue el criterio establecido en los Catálogos anteriores: centrándose en los municipios mayores de 50.000 habitantes y capitales de provincia. Los trabajos del Catálogo de 2011, siguen la misma metodología que los de 1991, 2001, y 2006, con la única particularidad de que sólo identifican las Áreas Estadísticas Vulnerables, sin realizar el análisis urbanístico detallado que permitía identificar a partir de ellas los Barrios Vulnerables. En el Catálogo de 2011 se han delimitado AE-INMG (Área Estadística con concentraciones significativas de población inmigrante) y AEV (Áreas Estadísticas Vulnerables según los 3 Indicadores Básicos de Vulnerabilidad Urbana: IBVU Estudios, IBVU Vivienda o IBVU Paro). Estas delimitaciones son independientes y pueden superponerse para su análisis en el Visor del Catálogo.

En el caso del Indicador de Inmigración (I-INMG), para el desarrollo del estudio de 2011 se ha partido del análisis de la evolución de los Barrios con concentraciones significativas de población inmigrante identificados previamente en el año 2006, viendo primero si seguían o no cumpliendo esta condición en el año 2011. Posteriormente, se han identificado las nuevas Áreas Estadísticas con concentraciones significativas de población inmigrante (AE-INMG) no coincidentes con Barrios identificados en el Catálogo de 2006, incluyendo también las ciudades que no contaban con Barrios de este tipo en el año 2006.

Una vez identificadas las secciones censales que en 2011 superan los umbrales de referencia del Indicador de Inmigración (I-INMG), se procede a agrupar estas secciones en Áreas Estadísticas con concentraciones significativas de población inmigrante (AE-INMG).

La metodología detallada completa puede consultarse en:

https://apps.fomento.gob.es/BarriosVulnerables/static/adjunto/Sintesis_metodologica_general_catalogo_bbvv.pdf

Datos sociodemográficos (Censo 2011)	Sección censal 2807911048		AE-INMG 2807935	
	Valores absolutos	%	Valores absolutos	%
Población total	1.075		6.685	
Población nacida en el extranjero total	235	21,86	1.835	27,45
Población nacida en el extranjero (excepto UE-15)	235	21,86	1.820	27,23

	Sección	AE-INMG	Municipio	Comunidad Autónoma	España
INDICADOR DE INMIGRACIÓN (I-INMG)	21,86	27,23	14,86	14,60	9,99
INDICADORES BÁSICOS DE VULNERABILIDAD URBANA (IBVU) (4)					
IBVU Estudios (5)	6,22	9,24	7,65	7,69	10,92
IBVU Vivienda (6)	46,53	14,80	7,23	4,40	6,99
IBVU Paro (7)	34,75	40,81	21,47	23,12	29,64

(4) Además del Indicador de Inmigración (I-INMG) se ofrecen los valores de los 3 Indicadores Básicos de Vulnerabilidad Urbana (IBVU) para poder analizar la situación de cada sección censal y AE-INMG en relación con los valores de referencia de vulnerabilidad para estos 3 indicadores.

(5) IBVU Estudios: Porcentaje de población analfabeta y sin estudios de 16 años o más, sobre el total de población de 16 años o más. Valor de referencia de vulnerabilidad (2011): 16,38%.

(6) IBVU Vivienda: Porcentaje de viviendas familiares (principales, secundarias, vacías) en edificios en estado en estado ruinoso, malo o deficiente, sobre el total de viviendas familiares (principales, secundarias, vacías). Valor de referencia de vulnerabilidad (2011): 17,50 %.

(7) IBVU Paro: Porcentaje de la población de 16 años o más en situación de paro, respecto al total de población activa de 16 años o más. Valor de referencia de vulnerabilidad (2011): 42,33 %.

Definiciones

ÁREA ESTADÍSTICA CON CONCENTRACIONES SIGNIFICATIVAS DE POBLACIÓN INMIGRANTE (AE-INMG)

Agrupación de secciones censales colindantes y de cierta homogeneidad urbanística, de entre 3.500 y 15.000 habitantes en las que el valor de Indicador de Inmigración (I-INMG) del conjunto supera el valor establecido como referencia (20%).

INDICADOR DE INMIGRACIÓN (I-INMG)

Porcentaje de población nacida en países no pertenecientes a la UE-14, respecto a la población total. Se calcula restando al número total de nacidos en el extranjero, los nacidos en los países de la UE-14: Alemania; Austria; Bélgica; Dinamarca; Finlandia; Francia; Reino Unido; Grecia; Irlanda; Italia; Luxemburgo; Países Bajos; Portugal; y Suecia.

Síntesis Metodológica

El cuerpo de estudio del Catálogo de Barrios Vulnerables de 2011 sigue el criterio establecido en los Catálogos anteriores: centrándose en los municipios mayores de 50.000 habitantes y capitales de provincia. Los trabajos del Catálogo de 2011, siguen la misma metodología que los de 1991, 2001, y 2006, con la única particularidad de que sólo identifican las Áreas Estadísticas Vulnerables, sin realizar el análisis urbanístico detallado que permitía identificar a partir de ellas los Barrios Vulnerables. En el Catálogo de 2011 se han delimitado AE-INMG (Área Estadística con concentraciones significativas de población inmigrante) y AEV (Áreas Estadísticas Vulnerables según los 3 Indicadores Básicos de Vulnerabilidad Urbana: IBVU Estudios, IBVU Vivienda o IBVU Paro). Estas delimitaciones son independientes y pueden superponerse para su análisis en el Visor del Catálogo.

En el caso del Indicador de Inmigración (I-INMG), para el desarrollo del estudio de 2011 se ha partido del análisis de la evolución de los Barrios con concentraciones significativas de población inmigrante identificados previamente en el año 2006, viendo primero si seguían o no cumpliendo esta condición en el año 2011. Posteriormente, se han identificado las nuevas Áreas Estadísticas con concentraciones significativas de población inmigrante (AE-INMG) no coincidentes con Barrios identificados en el Catálogo de 2006, incluyendo también las ciudades que no contaban con Barrios de este tipo en el año 2006.

Una vez identificadas las secciones censales que en 2011 superan los umbrales de referencia del Indicador de Inmigración (I-INMG), se procede a agrupar estas secciones en Áreas Estadísticas con concentraciones significativas de población inmigrante (AE-INMG).

La metodología detallada completa puede consultarse en:

https://apps.fomento.gob.es/BarriosVulnerables/static/adjunto/Sintesis_metodologica_general_catalogo_bbvv.pdf

Datos sociodemográficos (Censo 2011)	Sección censal 2807911054		AE-INMG 2807935	
	Valores absolutos	%	Valores absolutos	%
Población total	1.985		6.685	
Población nacida en el extranjero total	1.080	54,41	1.835	27,45
Población nacida en el extranjero (excepto UE-15)	1.080	54,41	1.820	27,23

	Sección	AE-INMG	Municipio	Comunidad Autónoma	España
INDICADOR DE INMIGRACIÓN (I-INMG)	54,41	27,23	14,86	14,60	9,99
INDICADORES BÁSICOS DE VULNERABILIDAD URBANA (IBVU) (4)					
IBVU Estudios (5)	4,15	9,24	7,65	7,69	10,92
IBVU Vivienda (6)	0,00	14,80	7,23	4,40	6,99
IBVU Paro (7)	66,80	40,81	21,47	23,12	29,64

(4) Además del Indicador de Inmigración (I-INMG) se ofrecen los valores de los 3 Indicadores Básicos de Vulnerabilidad Urbana (IBVU) para poder analizar la situación de cada sección censal y AE-INMG en relación con los valores de referencia de vulnerabilidad para estos 3 indicadores.

(5) IBVU Estudios: Porcentaje de población analfabeta y sin estudios de 16 años o más, sobre el total de población de 16 años o más. Valor de referencia de vulnerabilidad (2011): 16,38%.

(6) IBVU Vivienda: Porcentaje de viviendas familiares (principales, secundarias, vacías) en edificios en estado en estado ruinoso, malo o deficiente, sobre el total de viviendas familiares (principales, secundarias, vacías). Valor de referencia de vulnerabilidad (2011): 17,50 %.

(7) IBVU Paro: Porcentaje de la población de 16 años o más en situación de paro, respecto al total de población activa de 16 años o más. Valor de referencia de vulnerabilidad (2011): 42,33 %.

Definiciones

ÁREA ESTADÍSTICA CON CONCENTRACIONES SIGNIFICATIVAS DE POBLACIÓN INMIGRANTE (AE-INMG)

Agrupación de secciones censales colindantes y de cierta homogeneidad urbanística, de entre 3.500 y 15.000 habitantes en las que el valor de Indicador de Inmigración (I-INMG) del conjunto supera el valor establecido como referencia (20%).

INDICADOR DE INMIGRACIÓN (I-INMG)

Porcentaje de población nacida en países no pertenecientes a la UE-14, respecto a la población total. Se calcula restando al número total de nacidos en el extranjero, los nacidos en los países de la UE-14: Alemania; Austria; Bélgica; Dinamarca; Finlandia; Francia; Reino Unido; Grecia; Irlanda; Italia; Luxemburgo; Países Bajos; Portugal; y Suecia.

Síntesis Metodológica

El cuerpo de estudio del Catálogo de Barrios Vulnerables de 2011 sigue el criterio establecido en los Catálogos anteriores: centrándose en los municipios mayores de 50.000 habitantes y capitales de provincia. Los trabajos del Catálogo de 2011, siguen la misma metodología que los de 1991, 2001, y 2006, con la única particularidad de que sólo identifican las Áreas Estadísticas Vulnerables, sin realizar el análisis urbanístico detallado que permitía identificar a partir de ellas los Barrios Vulnerables. En el Catálogo de 2011 se han delimitado AE-INMG (Área Estadística con concentraciones significativas de población inmigrante) y AEV (Áreas Estadísticas Vulnerables según los 3 Indicadores Básicos de Vulnerabilidad Urbana: IBVU Estudios, IBVU Vivienda o IBVU Paro). Estas delimitaciones son independientes y pueden superponerse para su análisis en el Visor del Catálogo.

En el caso del Indicador de Inmigración (I-INMG), para el desarrollo del estudio de 2011 se ha partido del análisis de la evolución de los Barrios con concentraciones significativas de población inmigrante identificados previamente en el año 2006, viendo primero si seguían o no cumpliendo esta condición en el año 2011. Posteriormente, se han identificado las nuevas Áreas Estadísticas con concentraciones significativas de población inmigrante (AE-INMG) no coincidentes con Barrios identificados en el Catálogo de 2006, incluyendo también las ciudades que no contaban con Barrios de este tipo en el año 2006.

Una vez identificadas las secciones censales que en 2011 superan los umbrales de referencia del Indicador de Inmigración (I-INMG), se procede a agrupar estas secciones en Áreas Estadísticas con concentraciones significativas de población inmigrante (AE-INMG).

La metodología detallada completa puede consultarse en:

https://apps.fomento.gob.es/BarriosVulnerables/static/adjunto/Sintesis_metodologica_general_catalogo_bbvv.pdf

Datos sociodemográficos (Censo 2011)	Sección censal 2807911180		AE-INMG 2807935	
	Valores absolutos	%	Valores absolutos	%
Población total	900		6.685	
Población nacida en el extranjero total	85	9,44	1.835	27,45
Población nacida en el extranjero (excepto UE-15)	85	9,44	1.820	27,23

	Sección	AE-INMG	Municipio	Comunidad Autónoma	España
INDICADOR DE INMIGRACIÓN (I-INMG)	9,44	27,23	14,86	14,60	9,99
INDICADORES BÁSICOS DE VULNERABILIDAD URBANA (IBVU) (4)					
IBVU Estudios (5)	26,62	9,24	7,65	7,69	10,92
IBVU Vivienda (6)	26,56	14,80	7,23	4,40	6,99
IBVU Paro (7)	47,50	40,81	21,47	23,12	29,64

(4) Además del Indicador de Inmigración (I-INMG) se ofrecen los valores de los 3 Indicadores Básicos de Vulnerabilidad Urbana (IBVU) para poder analizar la situación de cada sección censal y AE-INMG en relación con los valores de referencia de vulnerabilidad para estos 3 indicadores.

(5) IBVU Estudios: Porcentaje de población analfabeta y sin estudios de 16 años o más, sobre el total de población de 16 años o más. Valor de referencia de vulnerabilidad (2011): 16,38%.

(6) IBVU Vivienda: Porcentaje de viviendas familiares (principales, secundarias, vacías) en edificios en estado en estado ruinoso, malo o deficiente, sobre el total de viviendas familiares (principales, secundarias, vacías). Valor de referencia de vulnerabilidad (2011): 17,50 %.

(7) IBVU Paro: Porcentaje de la población de 16 años o más en situación de paro, respecto al total de población activa de 16 años o más. Valor de referencia de vulnerabilidad (2011): 42,33 %.

Definiciones

ÁREA ESTADÍSTICA CON CONCENTRACIONES SIGNIFICATIVAS DE POBLACIÓN INMIGRANTE (AE-INMG)

Agrupación de secciones censales colindantes y de cierta homogeneidad urbanística, de entre 3.500 y 15.000 habitantes en las que el valor de Indicador de Inmigración (I-INMG) del conjunto supera el valor establecido como referencia (20%).

INDICADOR DE INMIGRACIÓN (I-INMG)

Porcentaje de población nacida en países no pertenecientes a la UE-14, respecto a la población total. Se calcula restando al número total de nacidos en el extranjero, los nacidos en los países de la UE-14: Alemania; Austria; Bélgica; Dinamarca; Finlandia; Francia; Reino Unido; Grecia; Irlanda; Italia; Luxemburgo; Países Bajos; Portugal; y Suecia.

Síntesis Metodológica

El cuerpo de estudio del Catálogo de Barrios Vulnerables de 2011 sigue el criterio establecido en los Catálogos anteriores: centrándose en los municipios mayores de 50.000 habitantes y capitales de provincia. Los trabajos del Catálogo de 2011, siguen la misma metodología que los de 1991, 2001, y 2006, con la única particularidad de que sólo identifican las Áreas Estadísticas Vulnerables, sin realizar el análisis urbanístico detallado que permitía identificar a partir de ellas los Barrios Vulnerables. En el Catálogo de 2011 se han delimitado AE-INMG (Área Estadística con concentraciones significativas de población inmigrante) y AEV (Áreas Estadísticas Vulnerables según los 3 Indicadores Básicos de Vulnerabilidad Urbana: IBVU Estudios, IBVU Vivienda o IBVU Paro). Estas delimitaciones son independientes y pueden superponerse para su análisis en el Visor del Catálogo.

En el caso del Indicador de Inmigración (I-INMG), para el desarrollo del estudio de 2011 se ha partido del análisis de la evolución de los Barrios con concentraciones significativas de población inmigrante identificados previamente en el año 2006, viendo primero si seguían o no cumpliendo esta condición en el año 2011. Posteriormente, se han identificado las nuevas Áreas Estadísticas con concentraciones significativas de población inmigrante (AE-INMG) no coincidentes con Barrios identificados en el Catálogo de 2006, incluyendo también las ciudades que no contaban con Barrios de este tipo en el año 2006.

Una vez identificadas las secciones censales que en 2011 superan los umbrales de referencia del Indicador de Inmigración (I-INMG), se procede a agrupar estas secciones en Áreas Estadísticas con concentraciones significativas de población inmigrante (AE-INMG).

La metodología detallada completa puede consultarse en:

https://apps.fomento.gob.es/BarriosVulnerables/static/adjunto/Sintesis_metodologica_general_catalogo_bbvv.pdf

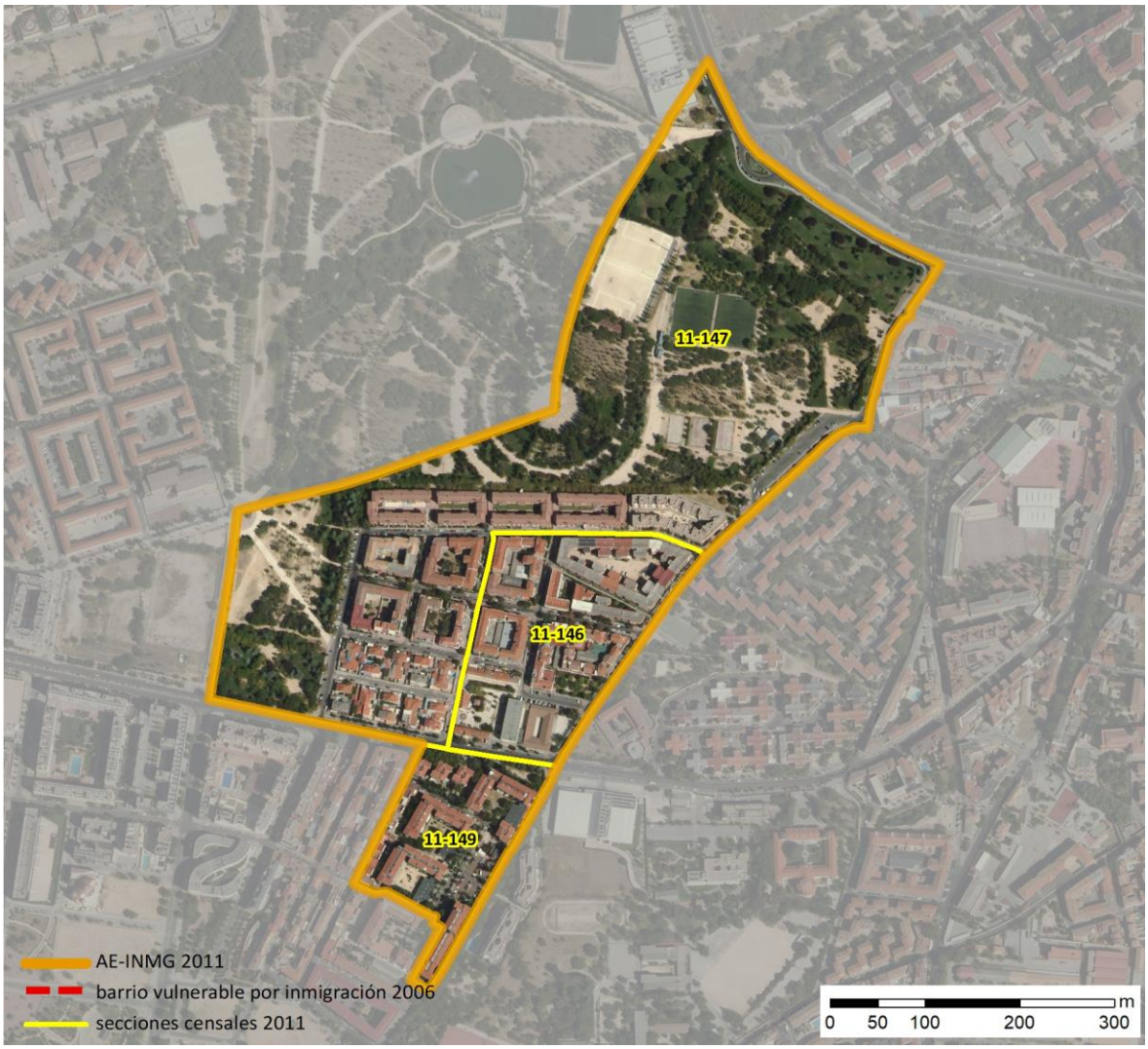

Localización en detalle del AE-INMG

Datos básicos del AE-INMG (1)

Población total	5.080
Población nacida en el extranjero total	1.090
Población nacida en el extranjero (excepto UE-15)	1.075
Densidad población (hab/Km²)	18.541,45
Superficie (ha)	27,40
Nº de secciones censales	3

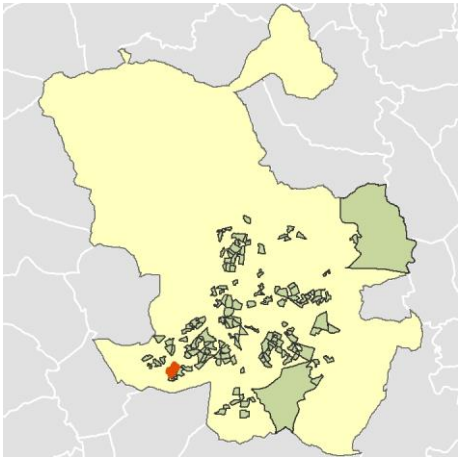

Localización del AE-INMG dentro del término municipal

	Valor del AE-INMG	Valor de referencia (2)
INDICADOR DE INMIGRACIÓN (I-INMG) (3)	**21,16 %**	20,00%

(1) Área Estadística con concentraciones significativas de población inmigrante (AE-INMG)

(2) Valor que se ha tomado como referencia para este estudio

(3) Indicador de Inmigración: (I-INMG): Porcentaje de población nacida en países no pertenecientes a la UE-14, respecto a la población total. Se calcula restando al número total de nacidos en el extranjero, los nacidos en los países de la UE-14: Alemania; Austria; Bélgica; Dinamarca; Finlandia; Francia; Reino Unido; Grecia; Irlanda; Italia; Luxemburgo; Países Bajos; Portugal; y Suecia.

Datos sociodemográficos (Censo 2011)	Sección censal 2807911146		AE-INMG 2807936	
	Valores absolutos	%	Valores absolutos	%
Población total	1.905		5.080	
Población nacida en el extranjero total	245	12,86	1.090	21,46
Población nacida en el extranjero (excepto UE-15)	245	12,86	1.075	21,16

	Sección	AE-INMG	Municipio	Comunidad Autónoma	España
INDICADOR DE INMIGRACIÓN (I-INMG)	12,86	21,16	14,86	14,60	9,99
INDICADORES BÁSICOS DE VULNERABILIDAD URBANA (IBVU) (4)					
IBVU Estudios (5)	12,81	13,19	7,65	7,69	10,92
IBVU Vivienda (6)	0,00	0,00	7,23	4,40	6,99
IBVU Paro (7)	26,47	20,34	21,47	23,12	29,64

(4) Además del Indicador de Inmigración (I-INMG) se ofrecen los valores de los 3 Indicadores Básicos de Vulnerabilidad Urbana (IBVU) para poder analizar la situación de cada sección censal y AE-INMG en relación con los valores de referencia de vulnerabilidad para estos 3 indicadores.

(5) IBVU Estudios: Porcentaje de población analfabeta y sin estudios de 16 años o más, sobre el total de población de 16 años o más. Valor de referencia de vulnerabilidad (2011): 16,38%.

(6) IBVU Vivienda: Porcentaje de viviendas familiares (principales, secundarias, vacías) en edificios en estado en estado ruinoso, malo o deficiente, sobre el total de viviendas familiares (principales, secundarias, vacías). Valor de referencia de vulnerabilidad (2011): 17,50 %.

(7) IBVU Paro: Porcentaje de la población de 16 años o más en situación de paro, respecto al total de población activa de 16 años o más. Valor de referencia de vulnerabilidad (2011): 42,33 %.

Definiciones

ÁREA ESTADÍSTICA CON CONCENTRACIONES SIGNIFICATIVAS DE POBLACIÓN INMIGRANTE (AE-INMG)

Agrupación de secciones censales colindantes y de cierta homogeneidad urbanística, de entre 3.500 y 15.000 habitantes en las que el valor de Indicador de Inmigración (I-INMG) del conjunto supera el valor establecido como referencia (20%).

INDICADOR DE INMIGRACIÓN (I-INMG)

Porcentaje de población nacida en países no pertenecientes a la UE-14, respecto a la población total. Se calcula restando al número total de nacidos en el extranjero, los nacidos en los países de la UE-14: Alemania; Austria; Bélgica; Dinamarca; Finlandia; Francia; Reino Unido; Grecia; Irlanda; Italia; Luxemburgo; Países Bajos; Portugal; y Suecia.

Síntesis Metodológica

El cuerpo de estudio del Catálogo de Barrios Vulnerables de 2011 sigue el criterio establecido en los Catálogos anteriores: centrándose en los municipios mayores de 50.000 habitantes y capitales de provincia. Los trabajos del Catálogo de 2011, siguen la misma metodología que los de 1991, 2001, y 2006, con la única particularidad de que sólo identifican las Áreas Estadísticas Vulnerables, sin realizar el análisis urbanístico detallado que permitía identificar a partir de ellas los Barrios Vulnerables. En el Catálogo de 2011 se han delimitado AE-INMG (Área Estadística con concentraciones significativas de población inmigrante) y AEV (Áreas Estadísticas Vulnerables según los 3 Indicadores Básicos de Vulnerabilidad Urbana: IBVU Estudios, IBVU Vivienda o IBVU Paro). Estas delimitaciones son independientes y pueden superponerse para su análisis en el Visor del Catálogo.

En el caso del Indicador de Inmigración (I-INMG), para el desarrollo del estudio de 2011 se ha partido del análisis de la evolución de los Barrios con concentraciones significativas de población inmigrante identificados previamente en el año 2006, viendo primero si seguían o no cumpliendo esta condición en el año 2011. Posteriormente, se han identificado las nuevas Áreas Estadísticas con concentraciones significativas de población inmigrante (AE-INMG) no coincidentes con Barrios identificados en el Catálogo de 2006, incluyendo también las ciudades que no contaban con Barrios de este tipo en el año 2006.

Una vez identificadas las secciones censales que en 2011 superan los umbrales de referencia del Indicador de Inmigración (I-INMG), se procede a agrupar estas secciones en Áreas Estadísticas con concentraciones significativas de población inmigrante (AE-INMG).

La metodología detallada completa puede consultarse en:

https://apps.fomento.gob.es/BarriosVulnerables/static/adjunto/Sintesis_metodologica_general_catalogo_bbvv.pdf

Datos sociodemográficos (Censo 2011)	Sección censal 2807911147		AE-INMG 2807936	
	Valores absolutos	%	Valores absolutos	%
Población total	2.100		5.080	
Población nacida en el extranjero total	570	27,14	1.090	21,46
Población nacida en el extranjero (excepto UE-15)	555	26,43	1.075	21,16

	Sección	AE-INMG	Municipio	Comunidad Autónoma	España
INDICADOR DE INMIGRACIÓN (I-INMG)	26,43	21,16	14,86	14,60	9,99
INDICADORES BÁSICOS DE VULNERABILIDAD URBANA (IBVU) (4)					
IBVU Estudios (5)	14,17	13,19	7,65	7,69	10,92
IBVU Vivienda (6)	0,00	0,00	7,23	4,40	6,99
IBVU Paro (7)	14,84	20,34	21,47	23,12	29,64

(4) Además del Indicador de Inmigración (I-INMG) se ofrecen los valores de los 3 Indicadores Básicos de Vulnerabilidad Urbana (IBVU) para poder analizar la situación de cada sección censal y AE-INMG en relación con los valores de referencia de vulnerabilidad para estos 3 indicadores.

(5) IBVU Estudios: Porcentaje de población analfabeta y sin estudios de 16 años o más, sobre el total de población de 16 años o más. Valor de referencia de vulnerabilidad (2011): 16,38%.

(6) IBVU Vivienda: Porcentaje de viviendas familiares (principales, secundarias, vacías) en edificios en estado en estado ruinoso, malo o deficiente, sobre el total de viviendas familiares (principales, secundarias, vacías). Valor de referencia de vulnerabilidad (2011): 17,50 %.

(7) IBVU Paro: Porcentaje de la población de 16 años o más en situación de paro, respecto al total de población activa de 16 años o más. Valor de referencia de vulnerabilidad (2011): 42,33 %.

Definiciones

ÁREA ESTADÍSTICA CON CONCENTRACIONES SIGNIFICATIVAS DE POBLACIÓN INMIGRANTE (AE-INMG)

Agrupación de secciones censales colindantes y de cierta homogeneidad urbanística, de entre 3.500 y 15.000 habitantes en las que el valor de Indicador de Inmigración (I-INMG) del conjunto supera el valor establecido como referencia (20%).

INDICADOR DE INMIGRACIÓN (I-INMG)

Porcentaje de población nacida en países no pertenecientes a la UE-14, respecto a la población total. Se calcula restando al número total de nacidos en el extranjero, los nacidos en los países de la UE-14: Alemania; Austria; Bélgica; Dinamarca; Finlandia; Francia; Reino Unido; Grecia; Irlanda; Italia; Luxemburgo; Países Bajos; Portugal; y Suecia.

Síntesis Metodológica

El cuerpo de estudio del Catálogo de Barrios Vulnerables de 2011 sigue el criterio establecido en los Catálogos anteriores: centrándose en los municipios mayores de 50.000 habitantes y capitales de provincia. Los trabajos del Catálogo de 2011, siguen la misma metodología que los de 1991, 2001, y 2006, con la única particularidad de que sólo identifican las Áreas Estadísticas Vulnerables, sin realizar el análisis urbanístico detallado que permitía identificar a partir de ellas los Barrios Vulnerables. En el Catálogo de 2011 se han delimitado AE-INMG (Área Estadística con concentraciones significativas de población inmigrante) y AEV (Áreas Estadísticas Vulnerables según los 3 Indicadores Básicos de Vulnerabilidad Urbana: IBVU Estudios, IBVU Vivienda o IBVU Paro). Estas delimitaciones son independientes y pueden superponerse para su análisis en el Visor del Catálogo.

En el caso del Indicador de Inmigración (I-INMG), para el desarrollo del estudio de 2011 se ha partido del análisis de la evolución de los Barrios con concentraciones significativas de población inmigrante identificados previamente en el año 2006, viendo primero si seguían o no cumpliendo esta condición en el año 2011. Posteriormente, se han identificado las nuevas Áreas Estadísticas con concentraciones significativas de población inmigrante (AE-INMG) no coincidentes con Barrios identificados en el Catálogo de 2006, incluyendo también las ciudades que no contaban con Barrios de este tipo en el año 2006.

Una vez identificadas las secciones censales que en 2011 superan los umbrales de referencia del Indicador de Inmigración (I-INMG), se procede a agrupar estas secciones en Áreas Estadísticas con concentraciones significativas de población inmigrante (AE-INMG).

La metodología detallada completa puede consultarse en:

https://apps.fomento.gob.es/BarriosVulnerables/static/adjunto/Sintesis_metodologica_general_catalogo_bbvv.pdf

Datos sociodemográficos (Censo 2011)	Sección censal 2807911149		AE-INMG 2807936	
	Valores absolutos	%	Valores absolutos	%
Población total	1.075		5.080	
Población nacida en el extranjero total	275	25,58	1.090	21,46
Población nacida en el extranjero (excepto UE-15)	275	25,58	1.075	21,16

	Sección	AE-INMG	Municipio	Comunidad Autónoma	España
INDICADOR DE INMIGRACIÓN (I-INMG)	25,58	21,16	14,86	14,60	9,99
INDICADORES BÁSICOS DE VULNERABILIDAD URBANA (IBVU) (4)					
IBVU Estudios (5)	11,83	13,19	7,65	7,69	10,92
IBVU Vivienda (6)	0,00	0,00	7,23	4,40	6,99
IBVU Paro (7)	23,81	20,34	21,47	23,12	29,64

(4) Además del Indicador de Inmigración (I-INMG) se ofrecen los valores de los 3 Indicadores Básicos de Vulnerabilidad Urbana (IBVU) para poder analizar la situación de cada sección censal y AE-INMG en relación con los valores de referencia de vulnerabilidad para estos 3 indicadores.

(5) IBVU Estudios: Porcentaje de población analfabeta y sin estudios de 16 años o más, sobre el total de población de 16 años o más. Valor de referencia de vulnerabilidad (2011): 16,38%.

(6) IBVU Vivienda: Porcentaje de viviendas familiares (principales, secundarias, vacías) en edificios en estado en estado ruinoso, malo o deficiente, sobre el total de viviendas familiares (principales, secundarias, vacías). Valor de referencia de vulnerabilidad (2011): 17,50 %.

(7) IBVU Paro: Porcentaje de la población de 16 años o más en situación de paro, respecto al total de población activa de 16 años o más. Valor de referencia de vulnerabilidad (2011): 42,33 %.

Definiciones

ÁREA ESTADÍSTICA CON CONCENTRACIONES SIGNIFICATIVAS DE POBLACIÓN INMIGRANTE (AE-INMG)

Agrupación de secciones censales colindantes y de cierta homogeneidad urbanística, de entre 3.500 y 15.000 habitantes en las que el valor de Indicador de Inmigración (I-INMG) del conjunto supera el valor establecido como referencia (20%).

INDICADOR DE INMIGRACIÓN (I-INMG)

Porcentaje de población nacida en países no pertenecientes a la UE-14, respecto a la población total. Se calcula restando al número total de nacidos en el extranjero, los nacidos en los países de la UE-14: Alemania; Austria; Bélgica; Dinamarca; Finlandia; Francia; Reino Unido; Grecia; Irlanda; Italia; Luxemburgo; Países Bajos; Portugal; y Suecia.

Síntesis Metodológica

El cuerpo de estudio del Catálogo de Barrios Vulnerables de 2011 sigue el criterio establecido en los Catálogos anteriores: centrándose en los municipios mayores de 50.000 habitantes y capitales de provincia. Los trabajos del Catálogo de 2011, siguen la misma metodología que los de 1991, 2001, y 2006, con la única particularidad de que sólo identifican las Áreas Estadísticas Vulnerables, sin realizar el análisis urbanístico detallado que permitía identificar a partir de ellas los Barrios Vulnerables. En el Catálogo de 2011 se han delimitado AE-INMG (Área Estadística con concentraciones significativas de población inmigrante) y AEV (Áreas Estadísticas Vulnerables según los 3 Indicadores Básicos de Vulnerabilidad Urbana: IBVU Estudios, IBVU Vivienda o IBVU Paro). Estas delimitaciones son independientes y pueden superponerse para su análisis en el Visor del Catálogo.

En el caso del Indicador de Inmigración (I-INMG), para el desarrollo del estudio de 2011 se ha partido del análisis de la evolución de los Barrios con concentraciones significativas de población inmigrante identificados previamente en el año 2006, viendo primero si seguían o no cumpliendo esta condición en el año 2011. Posteriormente, se han identificado las nuevas Áreas Estadísticas con concentraciones significativas de población inmigrante (AE-INMG) no coincidentes con Barrios identificados en el Catálogo de 2006, incluyendo también las ciudades que no contaban con Barrios de este tipo en el año 2006.

Una vez identificadas las secciones censales que en 2011 superan los umbrales de referencia del Indicador de Inmigración (I-INMG), se procede a agrupar estas secciones en Áreas Estadísticas con concentraciones significativas de población inmigrante (AE-INMG).

La metodología detallada completa puede consultarse en:

https://apps.fomento.gob.es/BarriosVulnerables/static/adjunto/Sintesis_metodologica_general_catalogo_bbvv.pdf

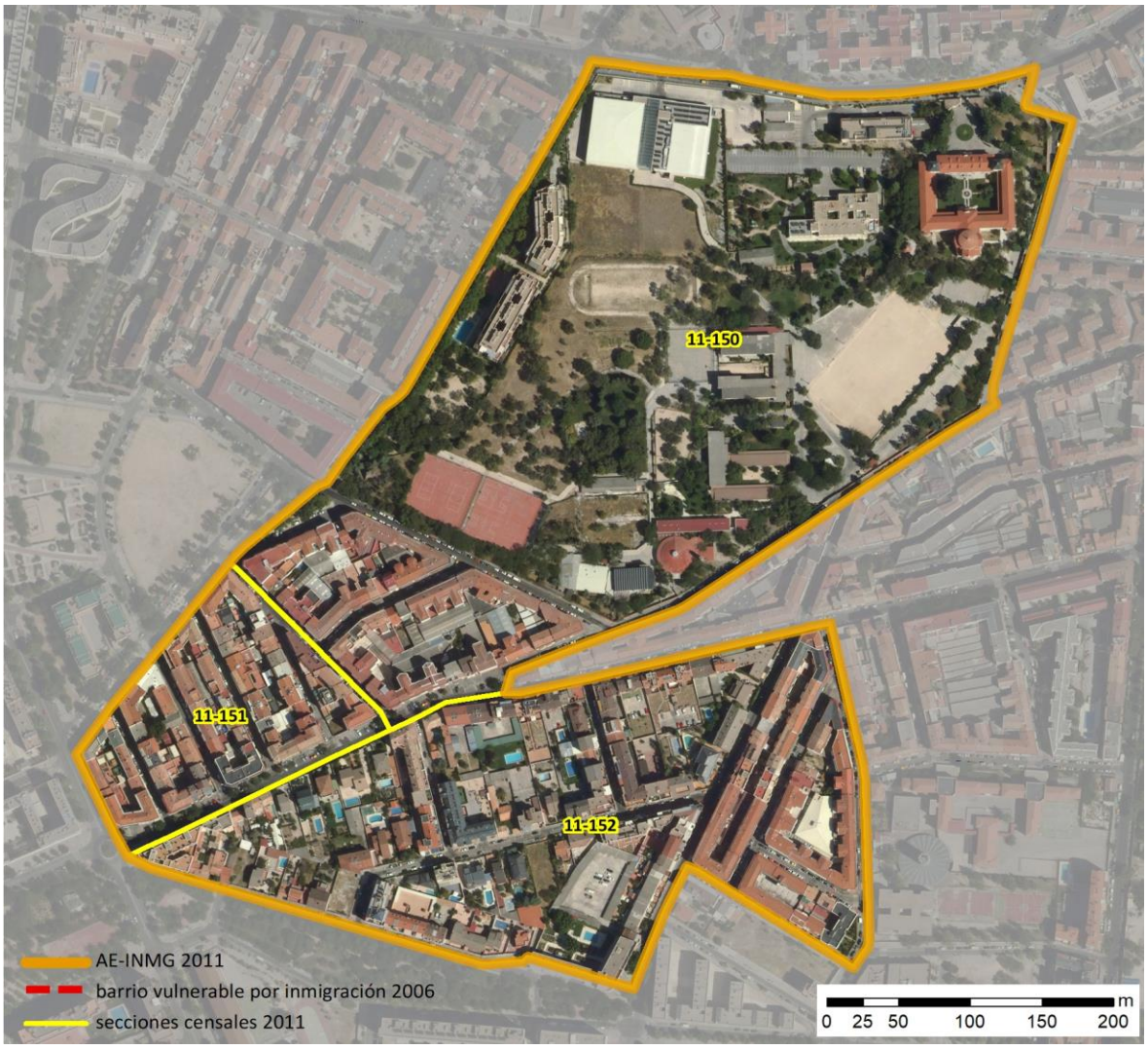

Localización en detalle del AE-INMG

Datos básicos del AE-INMG (1)

Población total	5.135
Población nacida en el extranjero total	1.250
Población nacida en el extranjero (excepto UE-15)	1.200
Densidad población (hab/Km²)	20.189,71
Superficie (ha)	25,43
Nº de secciones censales	3

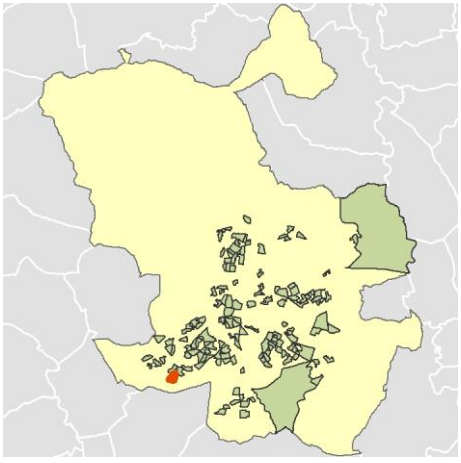

Localización del AE-INMG dentro del término municipal

	Valor del AE-INMG	Valor de referencia (2)
INDICADOR DE INMIGRACIÓN (I-INMG) (3)	**23,37 %**	20,00%

(1) Área Estadística con concentraciones significativas de población inmigrante (AE-INMG)

(2) Valor que se ha tomado como referencia para este estudio

(3) Indicador de Inmigración: (I-INMG): Porcentaje de población nacida en países no pertenecientes a la UE-14, respecto a la población total. Se calcula restando al número total de nacidos en el extranjero, los nacidos en los países de la UE-14: Alemania; Austria; Bélgica; Dinamarca; Finlandia; Francia; Reino Unido; Grecia; Irlanda; Italia; Luxemburgo; Países Bajos; Portugal; y Suecia.

Datos sociodemográficos (Censo 2011)	Sección censal 2807911150		AE-INMG 2807937	
	Valores absolutos	%	Valores absolutos	%
Población total	1.480		5.135	
Población nacida en el extranjero total	730	49,32	1.250	24,34
Población nacida en el extranjero (excepto UE-15)	720	48,65	1.200	23,37

	Sección	AE-INMG	Municipio	Comunidad Autónoma	España
INDICADOR DE INMIGRACIÓN (I-INMG)	48,65	23,37	14,86	14,60	9,99
INDICADORES BÁSICOS DE VULNERABILIDAD URBANA (IBVU) (4)					
IBVU Estudios (5)	11,11	16,20	7,65	7,69	10,92
IBVU Vivienda (6)	0,00	0,00	7,23	4,40	6,99
IBVU Paro (7)	36,55	23,95	21,47	23,12	29,64

(4) Además del Indicador de Inmigración (I-INMG) se ofrecen los valores de los 3 Indicadores Básicos de Vulnerabilidad Urbana (IBVU) para poder analizar la situación de cada sección censal y AE-INMG en relación con los valores de referencia de vulnerabilidad para estos 3 indicadores.

(5) IBVU Estudios: Porcentaje de población analfabeta y sin estudios de 16 años o más, sobre el total de población de 16 años o más. Valor de referencia de vulnerabilidad (2011): 16,38%.

(6) IBVU Vivienda: Porcentaje de viviendas familiares (principales, secundarias, vacías) en edificios en estado en estado ruinoso, malo o deficiente, sobre el total de viviendas familiares (principales, secundarias, vacías). Valor de referencia de vulnerabilidad (2011): 17,50 %.

(7) IBVU Paro: Porcentaje de la población de 16 años o más en situación de paro, respecto al total de población activa de 16 años o más. Valor de referencia de vulnerabilidad (2011): 42,33 %.

Definiciones

ÁREA ESTADÍSTICA CON CONCENTRACIONES SIGNIFICATIVAS DE POBLACIÓN INMIGRANTE (AE-INMG)

Agrupación de secciones censales colindantes y de cierta homogeneidad urbanística, de entre 3.500 y 15.000 habitantes en las que el valor de Indicador de Inmigración (I-INMG) del conjunto supera el valor establecido como referencia (20%).

INDICADOR DE INMIGRACIÓN (I-INMG)

Porcentaje de población nacida en países no pertenecientes a la UE-14, respecto a la población total. Se calcula restando al número total de nacidos en el extranjero, los nacidos en los países de la UE-14: Alemania; Austria; Bélgica; Dinamarca; Finlandia; Francia; Reino Unido; Grecia; Irlanda; Italia; Luxemburgo; Países Bajos; Portugal; y Suecia.

Síntesis Metodológica

El cuerpo de estudio del Catálogo de Barrios Vulnerables de 2011 sigue el criterio establecido en los Catálogos anteriores: centrándose en los municipios mayores de 50.000 habitantes y capitales de provincia. Los trabajos del Catálogo de 2011, siguen la misma metodología que los de 1991, 2001, y 2006, con la única particularidad de que sólo identifican las Áreas Estadísticas Vulnerables, sin realizar el análisis urbanístico detallado que permitía identificar a partir de ellas los Barrios Vulnerables. En el Catálogo de 2011 se han delimitado AE-INMG (Área Estadística con concentraciones significativas de población inmigrante) y AEV (Áreas Estadísticas Vulnerables según los 3 Indicadores Básicos de Vulnerabilidad Urbana: IBVU Estudios, IBVU Vivienda o IBVU Paro). Estas delimitaciones son independientes y pueden superponerse para su análisis en el Visor del Catálogo.

En el caso del Indicador de Inmigración (I-INMG), para el desarrollo del estudio de 2011 se ha partido del análisis de la evolución de los Barrios con concentraciones significativas de población inmigrante identificados previamente en el año 2006, viendo primero si seguían o no cumpliendo esta condición en el año 2011. Posteriormente, se han identificado las nuevas Áreas Estadísticas con concentraciones significativas de población inmigrante (AE-INMG) no coincidentes con Barrios identificados en el Catálogo de 2006, incluyendo también las ciudades que no contaban con Barrios de este tipo en el año 2006.

Una vez identificadas las secciones censales que en 2011 superan los umbrales de referencia del Indicador de Inmigración (I-INMG), se procede a agrupar estas secciones en Áreas Estadísticas con concentraciones significativas de población inmigrante (AE-INMG).

La metodología detallada completa puede consultarse en:

https://apps.fomento.gob.es/BarriosVulnerables/static/adjunto/Sintesis_metodologica_general_catalogo_bbvv.pdf

Datos sociodemográficos (Censo 2011)	Sección censal 2807911151		AE-INMG 2807937	
	Valores absolutos	%	Valores absolutos	%
Población total	1.175		5.135	
Población nacida en el extranjero total	300	25,53	1.250	24,34
Población nacida en el extranjero (excepto UE-15)	260	22,13	1.200	23,37

	Sección	AE-INMG	Municipio	Comunidad Autónoma	España
INDICADOR DE INMIGRACIÓN (I-INMG)	22,13	23,37	14,86	14,60	9,99
INDICADORES BÁSICOS DE VULNERABILIDAD URBANA (IBVU) (4)					
IBVU Estudios (5)	12,24	16,20	7,65	7,69	10,92
IBVU Vivienda (6)	0,00	0,00	7,23	4,40	6,99
IBVU Paro (7)	20,18	23,95	21,47	23,12	29,64

(4) Además del Indicador de Inmigración (I-INMG) se ofrecen los valores de los 3 Indicadores Básicos de Vulnerabilidad Urbana (IBVU) para poder analizar la situación de cada sección censal y AE-INMG en relación con los valores de referencia de vulnerabilidad para estos 3 indicadores.

(5) IBVU Estudios: Porcentaje de población analfabeta y sin estudios de 16 años o más, sobre el total de población de 16 años o más. Valor de referencia de vulnerabilidad (2011): 16,38%.

(6) IBVU Vivienda: Porcentaje de viviendas familiares (principales, secundarias, vacías) en edificios en estado en estado ruinoso, malo o deficiente, sobre el total de viviendas familiares (principales, secundarias, vacías). Valor de referencia de vulnerabilidad (2011): 17,50 %.

(7) IBVU Paro: Porcentaje de la población de 16 años o más en situación de paro, respecto al total de población activa de 16 años o más. Valor de referencia de vulnerabilidad (2011): 42,33 %.

Definiciones

ÁREA ESTADÍSTICA CON CONCENTRACIONES SIGNIFICATIVAS DE POBLACIÓN INMIGRANTE (AE-INMG)

Agrupación de secciones censales colindantes y de cierta homogeneidad urbanística, de entre 3.500 y 15.000 habitantes en las que el valor de Indicador de Inmigración (I-INMG) del conjunto supera el valor establecido como referencia (20%).

INDICADOR DE INMIGRACIÓN (I-INMG)

Porcentaje de población nacida en países no pertenecientes a la UE-14, respecto a la población total. Se calcula restando al número total de nacidos en el extranjero, los nacidos en los países de la UE-14: Alemania; Austria; Bélgica; Dinamarca; Finlandia; Francia; Reino Unido; Grecia; Irlanda; Italia; Luxemburgo; Países Bajos; Portugal; y Suecia.

Síntesis Metodológica

El cuerpo de estudio del Catálogo de Barrios Vulnerables de 2011 sigue el criterio establecido en los Catálogos anteriores: centrándose en los municipios mayores de 50.000 habitantes y capitales de provincia. Los trabajos del Catálogo de 2011, siguen la misma metodología que los de 1991, 2001, y 2006, con la única particularidad de que sólo identifican las Áreas Estadísticas Vulnerables, sin realizar el análisis urbanístico detallado que permitía identificar a partir de ellas los Barrios Vulnerables. En el Catálogo de 2011 se han delimitado AE-INMG (Área Estadística con concentraciones significativas de población inmigrante) y AEV (Áreas Estadísticas Vulnerables según los 3 Indicadores Básicos de Vulnerabilidad Urbana: IBVU Estudios, IBVU Vivienda o IBVU Paro). Estas delimitaciones son independientes y pueden superponerse para su análisis en el Visor del Catálogo.

En el caso del Indicador de Inmigración (I-INMG), para el desarrollo del estudio de 2011 se ha partido del análisis de la evolución de los Barrios con concentraciones significativas de población inmigrante identificados previamente en el año 2006, viendo primero si seguían o no cumpliendo esta condición en el año 2011. Posteriormente, se han identificado las nuevas Áreas Estadísticas con concentraciones significativas de población inmigrante (AE-INMG) no coincidentes con Barrios identificados en el Catálogo de 2006, incluyendo también las ciudades que no contaban con Barrios de este tipo en el año 2006.

Una vez identificadas las secciones censales que en 2011 superan los umbrales de referencia del Indicador de Inmigración (I-INMG), se procede a agrupar estas secciones en Áreas Estadísticas con concentraciones significativas de población inmigrante (AE-INMG).

La metodología detallada completa puede consultarse en:

https://apps.fomento.gob.es/BarriosVulnerables/static/adjunto/Sintesis_metodologica_general_catalogo_bbvv.pdf

Datos sociodemográficos (Censo 2011)	Sección censal 2807911152		AE-INMG 2807937	
	Valores absolutos	%	Valores absolutos	%
Población total	2.480		5.135	
Población nacida en el extranjero total	220	8,87	1.250	24,34
Población nacida en el extranjero (excepto UE-15)	220	8,87	1.200	23,37

	Sección	AE-INMG	Municipio	Comunidad Autónoma	España
INDICADOR DE INMIGRACIÓN (I-INMG)	8,87	23,37	14,86	14,60	9,99
INDICADORES BÁSICOS DE VULNERABILIDAD URBANA (IBVU) (4)					
IBVU Estudios (5)	20,84	16,20	7,65	7,69	10,92
IBVU Vivienda (6)	0,00	0,00	7,23	4,40	6,99
IBVU Paro (7)	17,51	23,95	21,47	23,12	29,64

(4) Además del Indicador de Inmigración (I-INMG) se ofrecen los valores de los 3 Indicadores Básicos de Vulnerabilidad Urbana (IBVU) para poder analizar la situación de cada sección censal y AE-INMG en relación con los valores de referencia de vulnerabilidad para estos 3 indicadores.

(5) IBVU Estudios: Porcentaje de población analfabeta y sin estudios de 16 años o más, sobre el total de población de 16 años o más. Valor de referencia de vulnerabilidad (2011): 16,38%.

(6) IBVU Vivienda: Porcentaje de viviendas familiares (principales, secundarias, vacías) en edificios en estado en estado ruinoso, malo o deficiente, sobre el total de viviendas familiares (principales, secundarias, vacías). Valor de referencia de vulnerabilidad (2011): 17,50 %.

(7) IBVU Paro: Porcentaje de la población de 16 años o más en situación de paro, respecto al total de población activa de 16 años o más. Valor de referencia de vulnerabilidad (2011): 42,33 %.

Definiciones

ÁREA ESTADÍSTICA CON CONCENTRACIONES SIGNIFICATIVAS DE POBLACIÓN INMIGRANTE (AE-INMG)

Agrupación de secciones censales colindantes y de cierta homogeneidad urbanística, de entre 3.500 y 15.000 habitantes en las que el valor de Indicador de Inmigración (I-INMG) del conjunto supera el valor establecido como referencia (20%).

INDICADOR DE INMIGRACIÓN (I-INMG)

Porcentaje de población nacida en países no pertenecientes a la UE-14, respecto a la población total. Se calcula restando al número total de nacidos en el extranjero, los nacidos en los países de la UE-14: Alemania; Austria; Bélgica; Dinamarca; Finlandia; Francia; Reino Unido; Grecia; Irlanda; Italia; Luxemburgo; Países Bajos; Portugal; y Suecia.

Síntesis Metodológica

El cuerpo de estudio del Catálogo de Barrios Vulnerables de 2011 sigue el criterio establecido en los Catálogos anteriores: centrándose en los municipios mayores de 50.000 habitantes y capitales de provincia. Los trabajos del Catálogo de 2011, siguen la misma metodología que los de 1991, 2001, y 2006, con la única particularidad de que sólo identifican las Áreas Estadísticas Vulnerables, sin realizar el análisis urbanístico detallado que permitía identificar a partir de ellas los Barrios Vulnerables. En el Catálogo de 2011 se han delimitado AE-INMG (Área Estadística con concentraciones significativas de población inmigrante) y AEV (Áreas Estadísticas Vulnerables según los 3 Indicadores Básicos de Vulnerabilidad Urbana: IBVU Estudios, IBVU Vivienda o IBVU Paro). Estas delimitaciones son independientes y pueden superponerse para su análisis en el Visor del Catálogo.

En el caso del Indicador de Inmigración (I-INMG), para el desarrollo del estudio de 2011 se ha partido del análisis de la evolución de los Barrios con concentraciones significativas de población inmigrante identificados previamente en el año 2006, viendo primero si seguían o no cumpliendo esta condición en el año 2011. Posteriormente, se han identificado las nuevas Áreas Estadísticas con concentraciones significativas de población inmigrante (AE-INMG) no coincidentes con Barrios identificados en el Catálogo de 2006, incluyendo también las ciudades que no contaban con Barrios de este tipo en el año 2006.

Una vez identificadas las secciones censales que en 2011 superan los umbrales de referencia del Indicador de Inmigración (I-INMG), se procede a agrupar estas secciones en Áreas Estadísticas con concentraciones significativas de población inmigrante (AE-INMG).

La metodología detallada completa puede consultarse en:

https://apps.fomento.gob.es/BarriosVulnerables/static/adjunto/Sintesis_metodologica_general_catalogo_bbvv.pdf

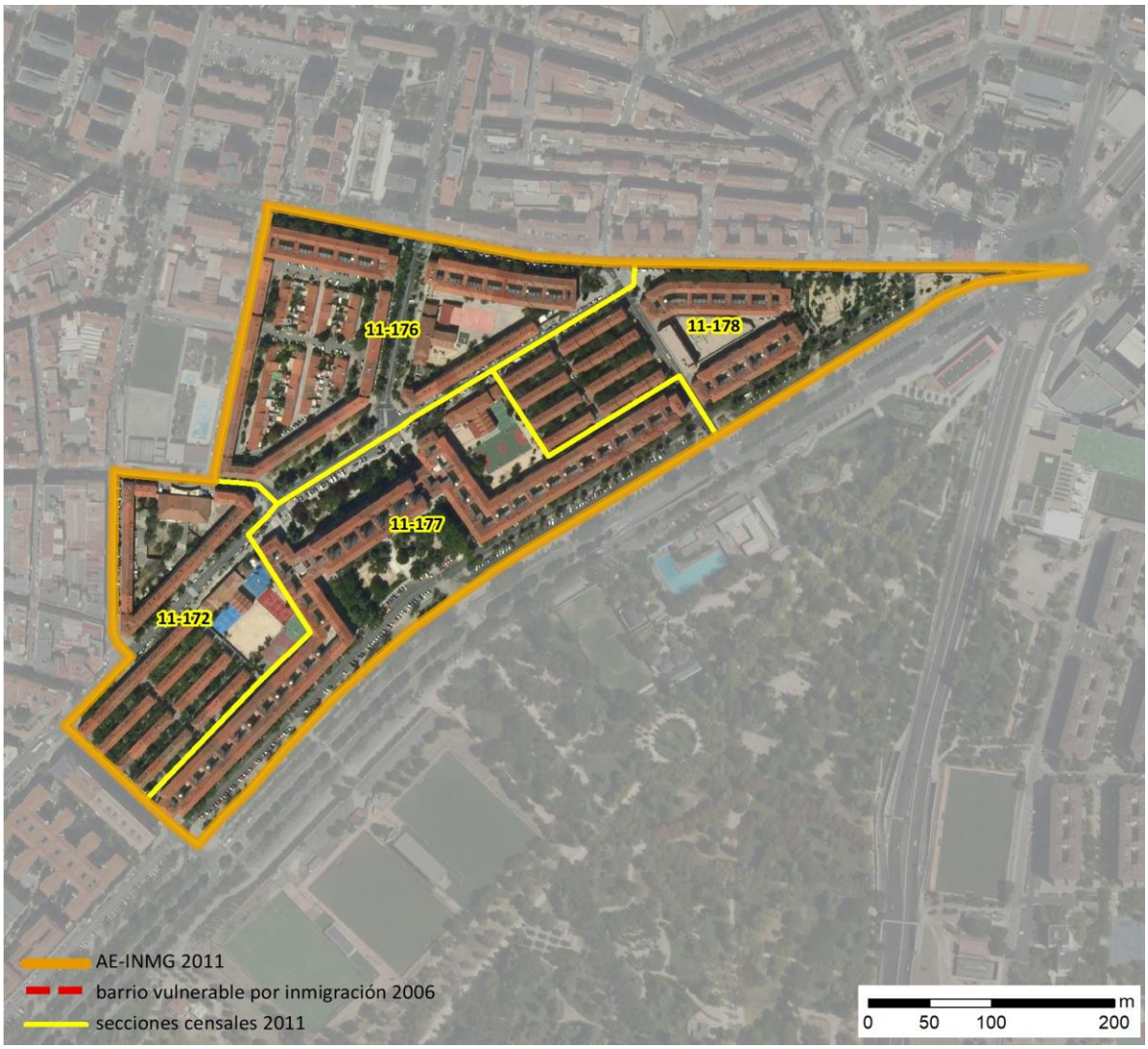

Localización en detalle del AE-INMG

Datos básicos del AE-INMG (1)

Población total	4.745
Población nacida en el extranjero total	1.125
Población nacida en el extranjero (excepto UE-15)	1.130
Densidad población (hab/Km²)	29.522,31
Superficie (ha)	16,07
Nº de secciones censales	4

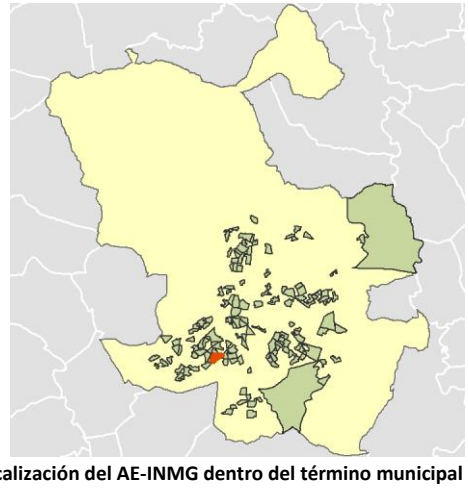

Localización del AE-INMG dentro del término municipal

	Valor del AE-INMG	Valor de referencia (2)
INDICADOR DE INMIGRACIÓN (I-INMG) (3)	**23,81 %**	20,00%

(1) Área Estadística con concentraciones significativas de población inmigrante (AE-INMG)

(2) Valor que se ha tomado como referencia para este estudio

(3) Indicador de Inmigración: (I-INMG): Porcentaje de población nacida en países no pertenecientes a la UE-14, respecto a la población total. Se calcula restando al número total de nacidos en el extranjero, los nacidos en los países de la UE-14: Alemania; Austria; Bélgica; Dinamarca; Finlandia; Francia; Reino Unido; Grecia; Irlanda; Italia; Luxemburgo; Países Bajos; Portugal; y Suecia.

Datos sociodemográficos (Censo 2011)	Sección censal 2807911172		AE-INMG 2807938	
	Valores absolutos	%	Valores absolutos	%
Población total	995		4.745	
Población nacida en el extranjero total	215	21,61	1.125	23,71
Población nacida en el extranjero (excepto UE-15)	215	21,61	1.130	23,81

	Sección	AE-INMG	Municipio	Comunidad Autónoma	España
INDICADOR DE INMIGRACIÓN (I-INMG)	21,61	23,81	14,86	14,60	9,99
INDICADORES BÁSICOS DE VULNERABILIDAD URBANA (IBVU) (4)					
IBVU Estudios (5)	5,52	8,58	7,65	7,69	10,92
IBVU Vivienda (6)	0,00	0,93	7,23	4,40	6,99
IBVU Paro (7)	37,25	31,06	21,47	23,12	29,64

(4) Además del Indicador de Inmigración (I-INMG) se ofrecen los valores de los 3 Indicadores Básicos de Vulnerabilidad Urbana (IBVU) para poder analizar la situación de cada sección censal y AE-INMG en relación con los valores de referencia de vulnerabilidad para estos 3 indicadores.

(5) IBVU Estudios: Porcentaje de población analfabeta y sin estudios de 16 años o más, sobre el total de población de 16 años o más. Valor de referencia de vulnerabilidad (2011): 16,38%.

(6) IBVU Vivienda: Porcentaje de viviendas familiares (principales, secundarias, vacías) en edificios en estado en estado ruinoso, malo o deficiente, sobre el total de viviendas familiares (principales, secundarias, vacías). Valor de referencia de vulnerabilidad (2011): 17,50 %.

(7) IBVU Paro: Porcentaje de la población de 16 años o más en situación de paro, respecto al total de población activa de 16 años o más. Valor de referencia de vulnerabilidad (2011): 42,33 %.

Definiciones

ÁREA ESTADÍSTICA CON CONCENTRACIONES SIGNIFICATIVAS DE POBLACIÓN INMIGRANTE (AE-INMG)

Agrupación de secciones censales colindantes y de cierta homogeneidad urbanística, de entre 3.500 y 15.000 habitantes en las que el valor de Indicador de Inmigración (I-INMG) del conjunto supera el valor establecido como referencia (20%).

INDICADOR DE INMIGRACIÓN (I-INMG)

Porcentaje de población nacida en países no pertenecientes a la UE-14, respecto a la población total. Se calcula restando al número total de nacidos en el extranjero, los nacidos en los países de la UE-14: Alemania; Austria; Bélgica; Dinamarca; Finlandia; Francia; Reino Unido; Grecia; Irlanda; Italia; Luxemburgo; Países Bajos; Portugal; y Suecia.

Síntesis Metodológica

El cuerpo de estudio del Catálogo de Barrios Vulnerables de 2011 sigue el criterio establecido en los Catálogos anteriores: centrándose en los municipios mayores de 50.000 habitantes y capitales de provincia. Los trabajos del Catálogo de 2011, siguen la misma metodología que los de 1991, 2001, y 2006, con la única particularidad de que sólo identifican las Áreas Estadísticas Vulnerables, sin realizar el análisis urbanístico detallado que permitía identificar a partir de ellas los Barrios Vulnerables. En el Catálogo de 2011 se han delimitado AE-INMG (Área Estadística con concentraciones significativas de población inmigrante) y AEV (Áreas Estadísticas Vulnerables según los 3 Indicadores Básicos de Vulnerabilidad Urbana: IBVU Estudios, IBVU Vivienda o IBVU Paro). Estas delimitaciones son independientes y pueden superponerse para su análisis en el Visor del Catálogo.

En el caso del Indicador de Inmigración (I-INMG), para el desarrollo del estudio de 2011 se ha partido del análisis de la evolución de los Barrios con concentraciones significativas de población inmigrante identificados previamente en el año 2006, viendo primero si seguían o no cumpliendo esta condición en el año 2011. Posteriormente, se han identificado las nuevas Áreas Estadísticas con concentraciones significativas de población inmigrante (AE-INMG) no coincidentes con Barrios identificados en el Catálogo de 2006, incluyendo también las ciudades que no contaban con Barrios de este tipo en el año 2006.

Una vez identificadas las secciones censales que en 2011 superan los umbrales de referencia del Indicador de Inmigración (I-INMG), se procede a agrupar estas secciones en Áreas Estadísticas con concentraciones significativas de población inmigrante (AE-INMG).

La metodología detallada completa puede consultarse en:

https://apps.fomento.gob.es/BarriosVulnerables/static/adjunto/Sintesis_metodologica_general_catalogo_bbvv.pdf

Datos sociodemográficos (Censo 2011)	Sección censal 2807911176		AE-INMG 2807938	
	Valores absolutos	%	Valores absolutos	%
Población total	1.275		4.745	
Población nacida en el extranjero total	320	25,10	1.125	23,71
Población nacida en el extranjero (excepto UE-15)	325	25,49	1.130	23,81

	Sección	AE-INMG	Municipio	Comunidad Autónoma	España
INDICADOR DE INMIGRACIÓN (I-INMG)	25,49	23,81	14,86	14,60	9,99
INDICADORES BÁSICOS DE VULNERABILIDAD URBANA (IBVU) (4)					
IBVU Estudios (5)	12,89	8,58	7,65	7,69	10,92
IBVU Vivienda (6)	0,00	0,93	7,23	4,40	6,99
IBVU Paro (7)	28,36	31,06	21,47	23,12	29,64

(4) Además del Indicador de Inmigración (I-INMG) se ofrecen los valores de los 3 Indicadores Básicos de Vulnerabilidad Urbana (IBVU) para poder analizar la situación de cada sección censal y AE-INMG en relación con los valores de referencia de vulnerabilidad para estos 3 indicadores.

(5) IBVU Estudios: Porcentaje de población analfabeta y sin estudios de 16 años o más, sobre el total de población de 16 años o más. Valor de referencia de vulnerabilidad (2011): 16,38%.

(6) IBVU Vivienda: Porcentaje de viviendas familiares (principales, secundarias, vacías) en edificios en estado en estado ruinoso, malo o deficiente, sobre el total de viviendas familiares (principales, secundarias, vacías). Valor de referencia de vulnerabilidad (2011): 17,50 %.

(7) IBVU Paro: Porcentaje de la población de 16 años o más en situación de paro, respecto al total de población activa de 16 años o más. Valor de referencia de vulnerabilidad (2011): 42,33 %.

Definiciones

ÁREA ESTADÍSTICA CON CONCENTRACIONES SIGNIFICATIVAS DE POBLACIÓN INMIGRANTE (AE-INMG)

Agrupación de secciones censales colindantes y de cierta homogeneidad urbanística, de entre 3.500 y 15.000 habitantes en las que el valor de Indicador de Inmigración (I-INMG) del conjunto supera el valor establecido como referencia (20%).

INDICADOR DE INMIGRACIÓN (I-INMG)

Porcentaje de población nacida en países no pertenecientes a la UE-14, respecto a la población total. Se calcula restando al número total de nacidos en el extranjero, los nacidos en los países de la UE-14: Alemania; Austria; Bélgica; Dinamarca; Finlandia; Francia; Reino Unido; Grecia; Irlanda; Italia; Luxemburgo; Países Bajos; Portugal; y Suecia.

Síntesis Metodológica

El cuerpo de estudio del Catálogo de Barrios Vulnerables de 2011 sigue el criterio establecido en los Catálogos anteriores: centrándose en los municipios mayores de 50.000 habitantes y capitales de provincia. Los trabajos del Catálogo de 2011, siguen la misma metodología que los de 1991, 2001, y 2006, con la única particularidad de que sólo identifican las Áreas Estadísticas Vulnerables, sin realizar el análisis urbanístico detallado que permitía identificar a partir de ellas los Barrios Vulnerables. En el Catálogo de 2011 se han delimitado AE-INMG (Área Estadística con concentraciones significativas de población inmigrante) y AEV (Áreas Estadísticas Vulnerables según los 3 Indicadores Básicos de Vulnerabilidad Urbana: IBVU Estudios, IBVU Vivienda o IBVU Paro). Estas delimitaciones son independientes y pueden superponerse para su análisis en el Visor del Catálogo.

En el caso del Indicador de Inmigración (I-INMG), para el desarrollo del estudio de 2011 se ha partido del análisis de la evolución de los Barrios con concentraciones significativas de población inmigrante identificados previamente en el año 2006, viendo primero si seguían o no cumpliendo esta condición en el año 2011. Posteriormente, se han identificado las nuevas Áreas Estadísticas con concentraciones significativas de población inmigrante (AE-INMG) no coincidentes con Barrios identificados en el Catálogo de 2006, incluyendo también las ciudades que no contaban con Barrios de este tipo en el año 2006.

Una vez identificadas las secciones censales que en 2011 superan los umbrales de referencia del Indicador de Inmigración (I-INMG), se procede a agrupar estas secciones en Áreas Estadísticas con concentraciones significativas de población inmigrante (AE-INMG).

La metodología detallada completa puede consultarse en:

https://apps.fomento.gob.es/BarriosVulnerables/static/adjunto/Sintesis_metodologica_general_catalogo_bbvv.pdf

Datos sociodemográficos (Censo 2011)	Sección censal 2807911177		AE-INMG 2807938	
	Valores absolutos	%	Valores absolutos	%
Población total	1.715		4.745	
Población nacida en el extranjero total	485	28,28	1.125	23,71
Población nacida en el extranjero (excepto UE-15)	485	28,28	1.130	23,81

	Sección	AE-INMG	Municipio	Comunidad Autónoma	España
INDICADOR DE INMIGRACIÓN (I-INMG)	28,28	23,81	14,86	14,60	9,99
INDICADORES BÁSICOS DE VULNERABILIDAD URBANA (IBVU) (4)					
IBVU Estudios (5)	9,71	8,58	7,65	7,69	10,92
IBVU Vivienda (6)	2,47	0,93	7,23	4,40	6,99
IBVU Paro (7)	31,58	31,06	21,47	23,12	29,64

(4) Además del Indicador de Inmigración (I-INMG) se ofrecen los valores de los 3 Indicadores Básicos de Vulnerabilidad Urbana (IBVU) para poder analizar la situación de cada sección censal y AE-INMG en relación con los valores de referencia de vulnerabilidad para estos 3 indicadores.

(5) IBVU Estudios: Porcentaje de población analfabeta y sin estudios de 16 años o más, sobre el total de población de 16 años o más. Valor de referencia de vulnerabilidad (2011): 16,38%.

(6) IBVU Vivienda: Porcentaje de viviendas familiares (principales, secundarias, vacías) en edificios en estado en estado ruinoso, malo o deficiente, sobre el total de viviendas familiares (principales, secundarias, vacías). Valor de referencia de vulnerabilidad (2011): 17,50 %.

(7) IBVU Paro: Porcentaje de la población de 16 años o más en situación de paro, respecto al total de población activa de 16 años o más. Valor de referencia de vulnerabilidad (2011): 42,33 %.

Definiciones

ÁREA ESTADÍSTICA CON CONCENTRACIONES SIGNIFICATIVAS DE POBLACIÓN INMIGRANTE (AE-INMG)

Agrupación de secciones censales colindantes y de cierta homogeneidad urbanística, de entre 3.500 y 15.000 habitantes en las que el valor de Indicador de Inmigración (I-INMG) del conjunto supera el valor establecido como referencia (20%).

INDICADOR DE INMIGRACIÓN (I-INMG)

Porcentaje de población nacida en países no pertenecientes a la UE-14, respecto a la población total. Se calcula restando al número total de nacidos en el extranjero, los nacidos en los países de la UE-14: Alemania; Austria; Bélgica; Dinamarca; Finlandia; Francia; Reino Unido; Grecia; Irlanda; Italia; Luxemburgo; Países Bajos; Portugal; y Suecia.

Síntesis Metodológica

El cuerpo de estudio del Catálogo de Barrios Vulnerables de 2011 sigue el criterio establecido en los Catálogos anteriores: centrándose en los municipios mayores de 50.000 habitantes y capitales de provincia. Los trabajos del Catálogo de 2011, siguen la misma metodología que los de 1991, 2001, y 2006, con la única particularidad de que sólo identifican las Áreas Estadísticas Vulnerables, sin realizar el análisis urbanístico detallado que permitía identificar a partir de ellas los Barrios Vulnerables. En el Catálogo de 2011 se han delimitado AE-INMG (Área Estadística con concentraciones significativas de población inmigrante) y AEV (Áreas Estadísticas Vulnerables según los 3 Indicadores Básicos de Vulnerabilidad Urbana: IBVU Estudios, IBVU Vivienda o IBVU Paro). Estas delimitaciones son independientes y pueden superponerse para su análisis en el Visor del Catálogo.

En el caso del Indicador de Inmigración (I-INMG), para el desarrollo del estudio de 2011 se ha partido del análisis de la evolución de los Barrios con concentraciones significativas de población inmigrante identificados previamente en el año 2006, viendo primero si seguían o no cumpliendo esta condición en el año 2011. Posteriormente, se han identificado las nuevas Áreas Estadísticas con concentraciones significativas de población inmigrante (AE-INMG) no coincidentes con Barrios identificados en el Catálogo de 2006, incluyendo también las ciudades que no contaban con Barrios de este tipo en el año 2006.

Una vez identificadas las secciones censales que en 2011 superan los umbrales de referencia del Indicador de Inmigración (I-INMG), se procede a agrupar estas secciones en Áreas Estadísticas con concentraciones significativas de población inmigrante (AE-INMG).

La metodología detallada completa puede consultarse en:

https://apps.fomento.gob.es/BarriosVulnerables/static/adjunto/Sintesis_metodologica_general_catalogo_bbvv.pdf

Datos sociodemográficos (Censo 2011)	Sección censal 2807911178		AE-INMG 2807938	
	Valores absolutos	%	Valores absolutos	%
Población total	760		4.745	
Población nacida en el extranjero total	105	13,82	1.125	23,71
Población nacida en el extranjero (excepto UE-15)	105	13,82	1.130	23,81

	Sección	AE-INMG	Municipio	Comunidad Autónoma	España
INDICADOR DE INMIGRACIÓN (I-INMG)	13,82	23,81	14,86	14,60	9,99
INDICADORES BÁSICOS DE VULNERABILIDAD URBANA (IBVU) (4)					
IBVU Estudios (5)	3,62	8,58	7,65	7,69	10,92
IBVU Vivienda (6)	0,00	0,93	7,23	4,40	6,99
IBVU Paro (7)	26,51	31,06	21,47	23,12	29,64

(4) Además del Indicador de Inmigración (I-INMG) se ofrecen los valores de los 3 Indicadores Básicos de Vulnerabilidad Urbana (IBVU) para poder analizar la situación de cada sección censal y AE-INMG en relación con los valores de referencia de vulnerabilidad para estos 3 indicadores.

(5) IBVU Estudios: Porcentaje de población analfabeta y sin estudios de 16 años o más, sobre el total de población de 16 años o más. Valor de referencia de vulnerabilidad (2011): 16,38%.

(6) IBVU Vivienda: Porcentaje de viviendas familiares (principales, secundarias, vacías) en edificios en estado en estado ruinoso, malo o deficiente, sobre el total de viviendas familiares (principales, secundarias, vacías). Valor de referencia de vulnerabilidad (2011): 17,50 %.

(7) IBVU Paro: Porcentaje de la población de 16 años o más en situación de paro, respecto al total de población activa de 16 años o más. Valor de referencia de vulnerabilidad (2011): 42,33 %.

Definiciones

ÁREA ESTADÍSTICA CON CONCENTRACIONES SIGNIFICATIVAS DE POBLACIÓN INMIGRANTE (AE-INMG)

Agrupación de secciones censales colindantes y de cierta homogeneidad urbanística, de entre 3.500 y 15.000 habitantes en las que el valor de Indicador de Inmigración (I-INMG) del conjunto supera el valor establecido como referencia (20%).

INDICADOR DE INMIGRACIÓN (I-INMG)

Porcentaje de población nacida en países no pertenecientes a la UE-14, respecto a la población total. Se calcula restando al número total de nacidos en el extranjero, los nacidos en los países de la UE-14: Alemania; Austria; Bélgica; Dinamarca; Finlandia; Francia; Reino Unido; Grecia; Irlanda; Italia; Luxemburgo; Países Bajos; Portugal; y Suecia.

Síntesis Metodológica

El cuerpo de estudio del Catálogo de Barrios Vulnerables de 2011 sigue el criterio establecido en los Catálogos anteriores: centrándose en los municipios mayores de 50.000 habitantes y capitales de provincia. Los trabajos del Catálogo de 2011, siguen la misma metodología que los de 1991, 2001, y 2006, con la única particularidad de que sólo identifican las Áreas Estadísticas Vulnerables, sin realizar el análisis urbanístico detallado que permitía identificar a partir de ellas los Barrios Vulnerables. En el Catálogo de 2011 se han delimitado AE-INMG (Área Estadística con concentraciones significativas de población inmigrante) y AEV (Áreas Estadísticas Vulnerables según los 3 Indicadores Básicos de Vulnerabilidad Urbana: IBVU Estudios, IBVU Vivienda o IBVU Paro). Estas delimitaciones son independientes y pueden superponerse para su análisis en el Visor del Catálogo.

En el caso del Indicador de Inmigración (I-INMG), para el desarrollo del estudio de 2011 se ha partido del análisis de la evolución de los Barrios con concentraciones significativas de población inmigrante identificados previamente en el año 2006, viendo primero si seguían o no cumpliendo esta condición en el año 2011. Posteriormente, se han identificado las nuevas Áreas Estadísticas con concentraciones significativas de población inmigrante (AE-INMG) no coincidentes con Barrios identificados en el Catálogo de 2006, incluyendo también las ciudades que no contaban con Barrios de este tipo en el año 2006.

Una vez identificadas las secciones censales que en 2011 superan los umbrales de referencia del Indicador de Inmigración (I-INMG), se procede a agrupar estas secciones en Áreas Estadísticas con concentraciones significativas de población inmigrante (AE-INMG).

La metodología detallada completa puede consultarse en:

https://apps.fomento.gob.es/BarriosVulnerables/static/adjunto/Sintesis_metodologica_general_catalogo_bbvv.pdf



Localización en detalle del AE-INMG

Datos básicos del AE-INMG (1)

Población total	5.560
Población nacida en el extranjero total	1.195
Población nacida en el extranjero (excepto UE-15)	1.180
Densidad población (hab/Km²)	17.049,23
Superficie (ha)	32,61
Nº de secciones censales	3

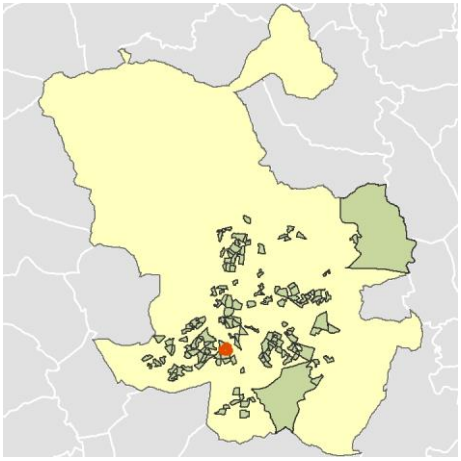

Localización del AE-INMG dentro del término municipal

	Valor del AE-INMG	Valor de referencia (2)
INDICADOR DE INMIGRACIÓN (I-INMG) (3)	**21,22 %**	20,00%

(1) Área Estadística con concentraciones significativas de población inmigrante (AE-INMG)

(2) Valor que se ha tomado como referencia para este estudio

(3) Indicador de Inmigración: (I-INMG): Porcentaje de población nacida en países no pertenecientes a la UE-14, respecto a la población total. Se calcula restando al número total de nacidos en el extranjero, los nacidos en los países de la UE-14: Alemania; Austria; Bélgica; Dinamarca; Finlandia; Francia; Reino Unido; Grecia; Irlanda; Italia; Luxemburgo; Países Bajos; Portugal; y Suecia.

Datos sociodemográficos (Censo 2011)	Sección censal 2807912061		AE-INMG 2807939	
	Valores absolutos	%	Valores absolutos	%
Población total	2.205		5.560	
Población nacida en el extranjero total	370	16,78	1.195	21,49
Población nacida en el extranjero (excepto UE-15)	370	16,78	1.180	21,22

	Sección	AE-INMG	Municipio	Comunidad Autónoma	España
INDICADOR DE INMIGRACIÓN (I-INMG)	16,78	21,22	14,86	14,60	9,99
INDICADORES BÁSICOS DE VULNERABILIDAD URBANA (IBVU) (4)					
IBVU Estudios (5)	8,44	8,40	7,65	7,69	10,92
IBVU Vivienda (6)	17,28	16,70	7,23	4,40	6,99
IBVU Paro (7)	23,77	31,27	21,47	23,12	29,64

(4) Además del Indicador de Inmigración (I-INMG) se ofrecen los valores de los 3 Indicadores Básicos de Vulnerabilidad Urbana (IBVU) para poder analizar la situación de cada sección censal y AE-INMG en relación con los valores de referencia de vulnerabilidad para estos 3 indicadores.

(5) IBVU Estudios: Porcentaje de población analfabeta y sin estudios de 16 años o más, sobre el total de población de 16 años o más. Valor de referencia de vulnerabilidad (2011): 16,38%.

(6) IBVU Vivienda: Porcentaje de viviendas familiares (principales, secundarias, vacías) en edificios en estado en estado ruinoso, malo o deficiente, sobre el total de viviendas familiares (principales, secundarias, vacías). Valor de referencia de vulnerabilidad (2011): 17,50 %.

(7) IBVU Paro: Porcentaje de la población de 16 años o más en situación de paro, respecto al total de población activa de 16 años o más. Valor de referencia de vulnerabilidad (2011): 42,33 %.

Definiciones

ÁREA ESTADÍSTICA CON CONCENTRACIONES SIGNIFICATIVAS DE POBLACIÓN INMIGRANTE (AE-INMG)

Agrupación de secciones censales colindantes y de cierta homogeneidad urbanística, de entre 3.500 y 15.000 habitantes en las que el valor de Indicador de Inmigración (I-INMG) del conjunto supera el valor establecido como referencia (20%).

INDICADOR DE INMIGRACIÓN (I-INMG)

Porcentaje de población nacida en países no pertenecientes a la UE-14, respecto a la población total. Se calcula restando al número total de nacidos en el extranjero, los nacidos en los países de la UE-14: Alemania; Austria; Bélgica; Dinamarca; Finlandia; Francia; Reino Unido; Grecia; Irlanda; Italia; Luxemburgo; Países Bajos; Portugal; y Suecia.

Síntesis Metodológica

El cuerpo de estudio del Catálogo de Barrios Vulnerables de 2011 sigue el criterio establecido en los Catálogos anteriores: centrándose en los municipios mayores de 50.000 habitantes y capitales de provincia. Los trabajos del Catálogo de 2011, siguen la misma metodología que los de 1991, 2001, y 2006, con la única particularidad de que sólo identifican las Áreas Estadísticas Vulnerables, sin realizar el análisis urbanístico detallado que permitía identificar a partir de ellas los Barrios Vulnerables. En el Catálogo de 2011 se han delimitado AE-INMG (Área Estadística con concentraciones significativas de población inmigrante) y AEV (Áreas Estadísticas Vulnerables según los 3 Indicadores Básicos de Vulnerabilidad Urbana: IBVU Estudios, IBVU Vivienda o IBVU Paro). Estas delimitaciones son independientes y pueden superponerse para su análisis en el Visor del Catálogo.

En el caso del Indicador de Inmigración (I-INMG), para el desarrollo del estudio de 2011 se ha partido del análisis de la evolución de los Barrios con concentraciones significativas de población inmigrante identificados previamente en el año 2006, viendo primero si seguían o no cumpliendo esta condición en el año 2011. Posteriormente, se han identificado las nuevas Áreas Estadísticas con concentraciones significativas de población inmigrante (AE-INMG) no coincidentes con Barrios identificados en el Catálogo de 2006, incluyendo también las ciudades que no contaban con Barrios de este tipo en el año 2006.

Una vez identificadas las secciones censales que en 2011 superan los umbrales de referencia del Indicador de Inmigración (I-INMG), se procede a agrupar estas secciones en Áreas Estadísticas con concentraciones significativas de población inmigrante (AE-INMG).

La metodología detallada completa puede consultarse en:

https://apps.fomento.gob.es/BarriosVulnerables/static/adjunto/Sintesis_metodologica_general_catalogo_bbvv.pdf

Datos sociodemográficos (Censo 2011)	Sección censal 2807912062		AE-INMG 2807939	
	Valores absolutos	%	Valores absolutos	%
Población total	1.590		5.560	
Población nacida en el extranjero total	370	23,27	1.195	21,49
Población nacida en el extranjero (excepto UE-15)	375	23,58	1.180	21,22

	Sección	AE-INMG	Municipio	Comunidad Autónoma	España
INDICADOR DE INMIGRACIÓN (I-INMG)	23,58	21,22	14,86	14,60	9,99
INDICADORES BÁSICOS DE VULNERABILIDAD URBANA (IBVU) (4)					
IBVU Estudios (5)	5,07	8,40	7,65	7,69	10,92
IBVU Vivienda (6)	33,96	16,70	7,23	4,40	6,99
IBVU Paro (7)	36,27	31,27	21,47	23,12	29,64

(4) Además del Indicador de Inmigración (I-INMG) se ofrecen los valores de los 3 Indicadores Básicos de Vulnerabilidad Urbana (IBVU) para poder analizar la situación de cada sección censal y AE-INMG en relación con los valores de referencia de vulnerabilidad para estos 3 indicadores.

(5) IBVU Estudios: Porcentaje de población analfabeta y sin estudios de 16 años o más, sobre el total de población de 16 años o más. Valor de referencia de vulnerabilidad (2011): 16,38%.

(6) IBVU Vivienda: Porcentaje de viviendas familiares (principales, secundarias, vacías) en edificios en estado en estado ruinoso, malo o deficiente, sobre el total de viviendas familiares (principales, secundarias, vacías). Valor de referencia de vulnerabilidad (2011): 17,50 %.

(7) IBVU Paro: Porcentaje de la población de 16 años o más en situación de paro, respecto al total de población activa de 16 años o más. Valor de referencia de vulnerabilidad (2011): 42,33 %.

Definiciones

ÁREA ESTADÍSTICA CON CONCENTRACIONES SIGNIFICATIVAS DE POBLACIÓN INMIGRANTE (AE-INMG)

Agrupación de secciones censales colindantes y de cierta homogeneidad urbanística, de entre 3.500 y 15.000 habitantes en las que el valor de Indicador de Inmigración (I-INMG) del conjunto supera el valor establecido como referencia (20%).

INDICADOR DE INMIGRACIÓN (I-INMG)

Porcentaje de población nacida en países no pertenecientes a la UE-14, respecto a la población total. Se calcula restando al número total de nacidos en el extranjero, los nacidos en los países de la UE-14: Alemania; Austria; Bélgica; Dinamarca; Finlandia; Francia; Reino Unido; Grecia; Irlanda; Italia; Luxemburgo; Países Bajos; Portugal; y Suecia.

Síntesis Metodológica

El cuerpo de estudio del Catálogo de Barrios Vulnerables de 2011 sigue el criterio establecido en los Catálogos anteriores: centrándose en los municipios mayores de 50.000 habitantes y capitales de provincia. Los trabajos del Catálogo de 2011, siguen la misma metodología que los de 1991, 2001, y 2006, con la única particularidad de que sólo identifican las Áreas Estadísticas Vulnerables, sin realizar el análisis urbanístico detallado que permitía identificar a partir de ellas los Barrios Vulnerables. En el Catálogo de 2011 se han delimitado AE-INMG (Área Estadística con concentraciones significativas de población inmigrante) y AEV (Áreas Estadísticas Vulnerables según los 3 Indicadores Básicos de Vulnerabilidad Urbana: IBVU Estudios, IBVU Vivienda o IBVU Paro). Estas delimitaciones son independientes y pueden superponerse para su análisis en el Visor del Catálogo.

En el caso del Indicador de Inmigración (I-INMG), para el desarrollo del estudio de 2011 se ha partido del análisis de la evolución de los Barrios con concentraciones significativas de población inmigrante identificados previamente en el año 2006, viendo primero si seguían o no cumpliendo esta condición en el año 2011. Posteriormente, se han identificado las nuevas Áreas Estadísticas con concentraciones significativas de población inmigrante (AE-INMG) no coincidentes con Barrios identificados en el Catálogo de 2006, incluyendo también las ciudades que no contaban con Barrios de este tipo en el año 2006.

Una vez identificadas las secciones censales que en 2011 superan los umbrales de referencia del Indicador de Inmigración (I-INMG), se procede a agrupar estas secciones en Áreas Estadísticas con concentraciones significativas de población inmigrante (AE-INMG).

La metodología detallada completa puede consultarse en:

https://apps.fomento.gob.es/BarriosVulnerables/static/adjunto/Sintesis_metodologica_general_catalogo_bbvv.pdf

Datos sociodemográficos (Censo 2011)	Sección censal 2807912064		AE-INMG 2807939	
	Valores absolutos	%	Valores absolutos	%
Población total	1.765		5.560	
Población nacida en el extranjero total	455	25,78	1.195	21,49
Población nacida en el extranjero (excepto UE-15)	435	24,65	1.180	21,22

	Sección	AE-INMG	Municipio	Comunidad Autónoma	España
INDICADOR DE INMIGRACIÓN (I-INMG)	24,65	21,22	14,86	14,60	9,99
INDICADORES BÁSICOS DE VULNERABILIDAD URBANA (IBVU) (4)					
IBVU Estudios (5)	12,08	8,40	7,65	7,69	10,92
IBVU Vivienda (6)	0,00	16,70	7,23	4,40	6,99
IBVU Paro (7)	35,16	31,27	21,47	23,12	29,64

(4) Además del Indicador de Inmigración (I-INMG) se ofrecen los valores de los 3 Indicadores Básicos de Vulnerabilidad Urbana (IBVU) para poder analizar la situación de cada sección censal y AE-INMG en relación con los valores de referencia de vulnerabilidad para estos 3 indicadores.

(5) IBVU Estudios: Porcentaje de población analfabeta y sin estudios de 16 años o más, sobre el total de población de 16 años o más. Valor de referencia de vulnerabilidad (2011): 16,38%.

(6) IBVU Vivienda: Porcentaje de viviendas familiares (principales, secundarias, vacías) en edificios en estado en estado ruinoso, malo o deficiente, sobre el total de viviendas familiares (principales, secundarias, vacías). Valor de referencia de vulnerabilidad (2011): 17,50 %.

(7) IBVU Paro: Porcentaje de la población de 16 años o más en situación de paro, respecto al total de población activa de 16 años o más. Valor de referencia de vulnerabilidad (2011): 42,33 %.

Definiciones

ÁREA ESTADÍSTICA CON CONCENTRACIONES SIGNIFICATIVAS DE POBLACIÓN INMIGRANTE (AE-INMG)

Agrupación de secciones censales colindantes y de cierta homogeneidad urbanística, de entre 3.500 y 15.000 habitantes en las que el valor de Indicador de Inmigración (I-INMG) del conjunto supera el valor establecido como referencia (20%).

INDICADOR DE INMIGRACIÓN (I-INMG)

Porcentaje de población nacida en países no pertenecientes a la UE-14, respecto a la población total. Se calcula restando al número total de nacidos en el extranjero, los nacidos en los países de la UE-14: Alemania; Austria; Bélgica; Dinamarca; Finlandia; Francia; Reino Unido; Grecia; Irlanda; Italia; Luxemburgo; Países Bajos; Portugal; y Suecia.

Síntesis Metodológica

El cuerpo de estudio del Catálogo de Barrios Vulnerables de 2011 sigue el criterio establecido en los Catálogos anteriores: centrándose en los municipios mayores de 50.000 habitantes y capitales de provincia. Los trabajos del Catálogo de 2011, siguen la misma metodología que los de 1991, 2001, y 2006, con la única particularidad de que sólo identifican las Áreas Estadísticas Vulnerables, sin realizar el análisis urbanístico detallado que permitía identificar a partir de ellas los Barrios Vulnerables. En el Catálogo de 2011 se han delimitado AE-INMG (Área Estadística con concentraciones significativas de población inmigrante) y AEV (Áreas Estadísticas Vulnerables según los 3 Indicadores Básicos de Vulnerabilidad Urbana: IBVU Estudios, IBVU Vivienda o IBVU Paro). Estas delimitaciones son independientes y pueden superponerse para su análisis en el Visor del Catálogo.

En el caso del Indicador de Inmigración (I-INMG), para el desarrollo del estudio de 2011 se ha partido del análisis de la evolución de los Barrios con concentraciones significativas de población inmigrante identificados previamente en el año 2006, viendo primero si seguían o no cumpliendo esta condición en el año 2011. Posteriormente, se han identificado las nuevas Áreas Estadísticas con concentraciones significativas de población inmigrante (AE-INMG) no coincidentes con Barrios identificados en el Catálogo de 2006, incluyendo también las ciudades que no contaban con Barrios de este tipo en el año 2006.

Una vez identificadas las secciones censales que en 2011 superan los umbrales de referencia del Indicador de Inmigración (I-INMG), se procede a agrupar estas secciones en Áreas Estadísticas con concentraciones significativas de población inmigrante (AE-INMG).

La metodología detallada completa puede consultarse en:

https://apps.fomento.gob.es/BarriosVulnerables/static/adjunto/Sintesis_metodologica_general_catalogo_bbvv.pdf

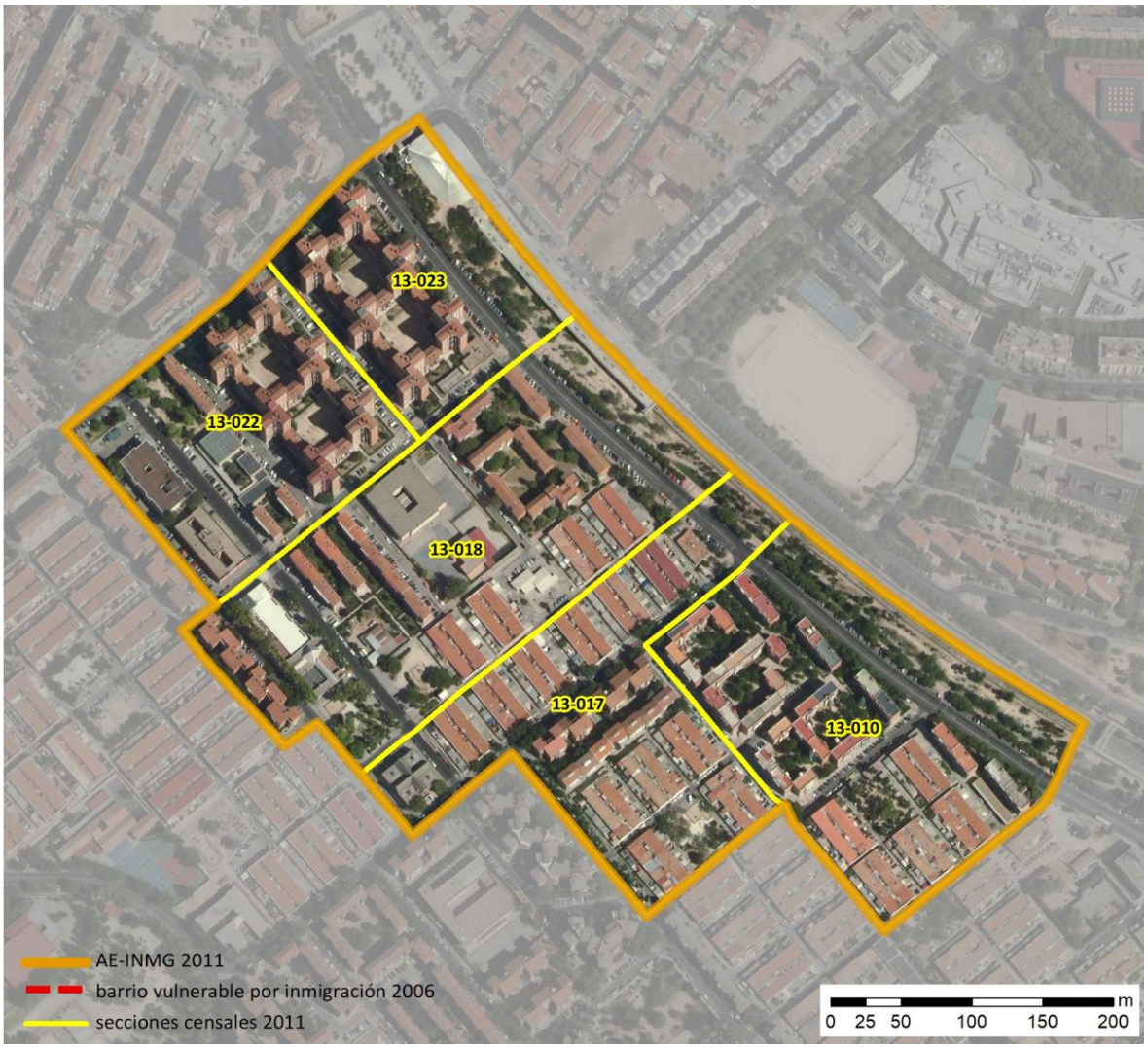

Localización en detalle del AE-INMG

Datos básicos del AE-INMG (1)

Población total	4.575
Población nacida en el extranjero total	1.140
Población nacida en el extranjero (excepto UE-15)	1.075
Densidad población (hab/Km²)	23.116,31
Superficie (ha)	19,79
Nº de secciones censales	5

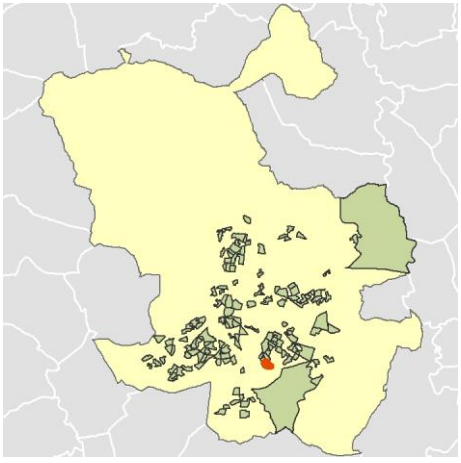

Localización del AE-INMG dentro del término municipal

	Valor del AE-INMG	Valor de referencia (2)
INDICADOR DE INMIGRACIÓN (I-INMG) (3)	**23,50 %**	20,00%

(1) Área Estadística con concentraciones significativas de población inmigrante (AE-INMG)

(2) Valor que se ha tomado como referencia para este estudio

(3) Indicador de Inmigración: (I-INMG): Porcentaje de población nacida en países no pertenecientes a la UE-14, respecto a la población total. Se calcula restando al número total de nacidos en el extranjero, los nacidos en los países de la UE-14: Alemania; Austria; Bélgica; Dinamarca; Finlandia; Francia; Reino Unido; Grecia; Irlanda; Italia; Luxemburgo; Países Bajos; Portugal; y Suecia.

Datos sociodemográficos (Censo 2011)	Sección censal 2807913010		AE-INMG 2807940	
	Valores absolutos	%	Valores absolutos	%
Población total	850		4.575	
Población nacida en el extranjero total	45	5,29	1.140	24,92
Población nacida en el extranjero (excepto UE-15)	0	0,00	1.075	23,50

	Sección	AE-INMG	Municipio	Comunidad Autónoma	España
INDICADOR DE INMIGRACIÓN (I-INMG)	0,00	23,50	14,86	14,60	9,99
INDICADORES BÁSICOS DE VULNERABILIDAD URBANA (IBVU) (4)					
IBVU Estudios (5)	10,67	16,77	7,65	7,69	10,92
IBVU Vivienda (6)	24,10	10,79	7,23	4,40	6,99
IBVU Paro (7)	28,89	24,32	21,47	23,12	29,64

(4) Además del Indicador de Inmigración (I-INMG) se ofrecen los valores de los 3 Indicadores Básicos de Vulnerabilidad Urbana (IBVU) para poder analizar la situación de cada sección censal y AE-INMG en relación con los valores de referencia de vulnerabilidad para estos 3 indicadores.

(5) IBVU Estudios: Porcentaje de población analfabeta y sin estudios de 16 años o más, sobre el total de población de 16 años o más. Valor de referencia de vulnerabilidad (2011): 16,38%.

(6) IBVU Vivienda: Porcentaje de viviendas familiares (principales, secundarias, vacías) en edificios en estado en estado ruinoso, malo o deficiente, sobre el total de viviendas familiares (principales, secundarias, vacías). Valor de referencia de vulnerabilidad (2011): 17,50 %.

(7) IBVU Paro: Porcentaje de la población de 16 años o más en situación de paro, respecto al total de población activa de 16 años o más. Valor de referencia de vulnerabilidad (2011): 42,33 %.

Definiciones

ÁREA ESTADÍSTICA CON CONCENTRACIONES SIGNIFICATIVAS DE POBLACIÓN INMIGRANTE (AE-INMG)

Agrupación de secciones censales colindantes y de cierta homogeneidad urbanística, de entre 3.500 y 15.000 habitantes en las que el valor de Indicador de Inmigración (I-INMG) del conjunto supera el valor establecido como referencia (20%).

INDICADOR DE INMIGRACIÓN (I-INMG)

Porcentaje de población nacida en países no pertenecientes a la UE-14, respecto a la población total. Se calcula restando al número total de nacidos en el extranjero, los nacidos en los países de la UE-14: Alemania; Austria; Bélgica; Dinamarca; Finlandia; Francia; Reino Unido; Grecia; Irlanda; Italia; Luxemburgo; Países Bajos; Portugal; y Suecia.

Síntesis Metodológica

El cuerpo de estudio del Catálogo de Barrios Vulnerables de 2011 sigue el criterio establecido en los Catálogos anteriores: centrándose en los municipios mayores de 50.000 habitantes y capitales de provincia. Los trabajos del Catálogo de 2011, siguen la misma metodología que los de 1991, 2001, y 2006, con la única particularidad de que sólo identifican las Áreas Estadísticas Vulnerables, sin realizar el análisis urbanístico detallado que permitía identificar a partir de ellas los Barrios Vulnerables. En el Catálogo de 2011 se han delimitado AE-INMG (Área Estadística con concentraciones significativas de población inmigrante) y AEV (Áreas Estadísticas Vulnerables según los 3 Indicadores Básicos de Vulnerabilidad Urbana: IBVU Estudios, IBVU Vivienda o IBVU Paro). Estas delimitaciones son independientes y pueden superponerse para su análisis en el Visor del Catálogo.

En el caso del Indicador de Inmigración (I-INMG), para el desarrollo del estudio de 2011 se ha partido del análisis de la evolución de los Barrios con concentraciones significativas de población inmigrante identificados previamente en el año 2006, viendo primero si seguían o no cumpliendo esta condición en el año 2011. Posteriormente, se han identificado las nuevas Áreas Estadísticas con concentraciones significativas de población inmigrante (AE-INMG) no coincidentes con Barrios identificados en el Catálogo de 2006, incluyendo también las ciudades que no contaban con Barrios de este tipo en el año 2006.

Una vez identificadas las secciones censales que en 2011 superan los umbrales de referencia del Indicador de Inmigración (I-INMG), se procede a agrupar estas secciones en Áreas Estadísticas con concentraciones significativas de población inmigrante (AE-INMG).

La metodología detallada completa puede consultarse en:

https://apps.fomento.gob.es/BarriosVulnerables/static/adjunto/Sintesis_metodologica_general_catalogo_bbvv.pdf

Datos sociodemográficos (Censo 2011)	Sección censal 2807913017		AE-INMG 2807940	
	Valores absolutos	%	Valores absolutos	%
Población total	1.055		4.575	
Población nacida en el extranjero total	455	43,13	1.140	24,92
Población nacida en el extranjero (excepto UE-15)	455	43,13	1.075	23,50

	Sección	AE-INMG	Municipio	Comunidad Autónoma	España
INDICADOR DE INMIGRACIÓN (I-INMG)	43,13	23,50	14,86	14,60	9,99
INDICADORES BÁSICOS DE VULNERABILIDAD URBANA (IBVU) (4)					
IBVU Estudios (5)	11,67	16,77	7,65	7,69	10,92
IBVU Vivienda (6)	16,42	10,79	7,23	4,40	6,99
IBVU Paro (7)	11,11	24,32	21,47	23,12	29,64

(4) Además del Indicador de Inmigración (I-INMG) se ofrecen los valores de los 3 Indicadores Básicos de Vulnerabilidad Urbana (IBVU) para poder analizar la situación de cada sección censal y AE-INMG en relación con los valores de referencia de vulnerabilidad para estos 3 indicadores.

(5) IBVU Estudios: Porcentaje de población analfabeta y sin estudios de 16 años o más, sobre el total de población de 16 años o más. Valor de referencia de vulnerabilidad (2011): 16,38%.

(6) IBVU Vivienda: Porcentaje de viviendas familiares (principales, secundarias, vacías) en edificios en estado en estado ruinoso, malo o deficiente, sobre el total de viviendas familiares (principales, secundarias, vacías). Valor de referencia de vulnerabilidad (2011): 17,50 %.

(7) IBVU Paro: Porcentaje de la población de 16 años o más en situación de paro, respecto al total de población activa de 16 años o más. Valor de referencia de vulnerabilidad (2011): 42,33 %.

Definiciones

ÁREA ESTADÍSTICA CON CONCENTRACIONES SIGNIFICATIVAS DE POBLACIÓN INMIGRANTE (AE-INMG)

Agrupación de secciones censales colindantes y de cierta homogeneidad urbanística, de entre 3.500 y 15.000 habitantes en las que el valor de Indicador de Inmigración (I-INMG) del conjunto supera el valor establecido como referencia (20%).

INDICADOR DE INMIGRACIÓN (I-INMG)

Porcentaje de población nacida en países no pertenecientes a la UE-14, respecto a la población total. Se calcula restando al número total de nacidos en el extranjero, los nacidos en los países de la UE-14: Alemania; Austria; Bélgica; Dinamarca; Finlandia; Francia; Reino Unido; Grecia; Irlanda; Italia; Luxemburgo; Países Bajos; Portugal; y Suecia.

Síntesis Metodológica

El cuerpo de estudio del Catálogo de Barrios Vulnerables de 2011 sigue el criterio establecido en los Catálogos anteriores: centrándose en los municipios mayores de 50.000 habitantes y capitales de provincia. Los trabajos del Catálogo de 2011, siguen la misma metodología que los de 1991, 2001, y 2006, con la única particularidad de que sólo identifican las Áreas Estadísticas Vulnerables, sin realizar el análisis urbanístico detallado que permitía identificar a partir de ellas los Barrios Vulnerables. En el Catálogo de 2011 se han delimitado AE-INMG (Área Estadística con concentraciones significativas de población inmigrante) y AEV (Áreas Estadísticas Vulnerables según los 3 Indicadores Básicos de Vulnerabilidad Urbana: IBVU Estudios, IBVU Vivienda o IBVU Paro). Estas delimitaciones son independientes y pueden superponerse para su análisis en el Visor del Catálogo.

En el caso del Indicador de Inmigración (I-INMG), para el desarrollo del estudio de 2011 se ha partido del análisis de la evolución de los Barrios con concentraciones significativas de población inmigrante identificados previamente en el año 2006, viendo primero si seguían o no cumpliendo esta condición en el año 2011. Posteriormente, se han identificado las nuevas Áreas Estadísticas con concentraciones significativas de población inmigrante (AE-INMG) no coincidentes con Barrios identificados en el Catálogo de 2006, incluyendo también las ciudades que no contaban con Barrios de este tipo en el año 2006.

Una vez identificadas las secciones censales que en 2011 superan los umbrales de referencia del Indicador de Inmigración (I-INMG), se procede a agrupar estas secciones en Áreas Estadísticas con concentraciones significativas de población inmigrante (AE-INMG).

La metodología detallada completa puede consultarse en:

https://apps.fomento.gob.es/BarriosVulnerables/static/adjunto/Sintesis_metodologica_general_catalogo_bbvv.pdf

Datos sociodemográficos (Censo 2011)	Sección censal 2807913018		AE-INMG 2807940	
	Valores absolutos	%	Valores absolutos	%
Población total	1.095		4.575	
Población nacida en el extranjero total	295	26,94	1.140	24,92
Población nacida en el extranjero (excepto UE-15)	295	26,94	1.075	23,50

	Sección	AE-INMG	Municipio	Comunidad Autónoma	España
INDICADOR DE INMIGRACIÓN (I-INMG)	26,94	23,50	14,86	14,60	9,99
INDICADORES BÁSICOS DE VULNERABILIDAD URBANA (IBVU) (4)					
IBVU Estudios (5)	22,49	16,77	7,65	7,69	10,92
IBVU Vivienda (6)	9,90	10,79	7,23	4,40	6,99
IBVU Paro (7)	29,89	24,32	21,47	23,12	29,64

(4) Además del Indicador de Inmigración (I-INMG) se ofrecen los valores de los 3 Indicadores Básicos de Vulnerabilidad Urbana (IBVU) para poder analizar la situación de cada sección censal y AE-INMG en relación con los valores de referencia de vulnerabilidad para estos 3 indicadores.

(5) IBVU Estudios: Porcentaje de población analfabeta y sin estudios de 16 años o más, sobre el total de población de 16 años o más. Valor de referencia de vulnerabilidad (2011): 16,38%.

(6) IBVU Vivienda: Porcentaje de viviendas familiares (principales, secundarias, vacías) en edificios en estado en estado ruinoso, malo o deficiente, sobre el total de viviendas familiares (principales, secundarias, vacías). Valor de referencia de vulnerabilidad (2011): 17,50 %.

(7) IBVU Paro: Porcentaje de la población de 16 años o más en situación de paro, respecto al total de población activa de 16 años o más. Valor de referencia de vulnerabilidad (2011): 42,33 %.

Definiciones

ÁREA ESTADÍSTICA CON CONCENTRACIONES SIGNIFICATIVAS DE POBLACIÓN INMIGRANTE (AE-INMG)

Agrupación de secciones censales colindantes y de cierta homogeneidad urbanística, de entre 3.500 y 15.000 habitantes en las que el valor de Indicador de Inmigración (I-INMG) del conjunto supera el valor establecido como referencia (20%).

INDICADOR DE INMIGRACIÓN (I-INMG)

Porcentaje de población nacida en países no pertenecientes a la UE-14, respecto a la población total. Se calcula restando al número total de nacidos en el extranjero, los nacidos en los países de la UE-14: Alemania; Austria; Bélgica; Dinamarca; Finlandia; Francia; Reino Unido; Grecia; Irlanda; Italia; Luxemburgo; Países Bajos; Portugal; y Suecia.

Síntesis Metodológica

El cuerpo de estudio del Catálogo de Barrios Vulnerables de 2011 sigue el criterio establecido en los Catálogos anteriores: centrándose en los municipios mayores de 50.000 habitantes y capitales de provincia. Los trabajos del Catálogo de 2011, siguen la misma metodología que los de 1991, 2001, y 2006, con la única particularidad de que sólo identifican las Áreas Estadísticas Vulnerables, sin realizar el análisis urbanístico detallado que permitía identificar a partir de ellas los Barrios Vulnerables. En el Catálogo de 2011 se han delimitado AE-INMG (Área Estadística con concentraciones significativas de población inmigrante) y AEV (Áreas Estadísticas Vulnerables según los 3 Indicadores Básicos de Vulnerabilidad Urbana: IBVU Estudios, IBVU Vivienda o IBVU Paro). Estas delimitaciones son independientes y pueden superponerse para su análisis en el Visor del Catálogo.

En el caso del Indicador de Inmigración (I-INMG), para el desarrollo del estudio de 2011 se ha partido del análisis de la evolución de los Barrios con concentraciones significativas de población inmigrante identificados previamente en el año 2006, viendo primero si seguían o no cumpliendo esta condición en el año 2011. Posteriormente, se han identificado las nuevas Áreas Estadísticas con concentraciones significativas de población inmigrante (AE-INMG) no coincidentes con Barrios identificados en el Catálogo de 2006, incluyendo también las ciudades que no contaban con Barrios de este tipo en el año 2006.

Una vez identificadas las secciones censales que en 2011 superan los umbrales de referencia del Indicador de Inmigración (I-INMG), se procede a agrupar estas secciones en Áreas Estadísticas con concentraciones significativas de población inmigrante (AE-INMG).

La metodología detallada completa puede consultarse en:

https://apps.fomento.gob.es/BarriosVulnerables/static/adjunto/Sintesis_metodologica_general_catalogo_bbvv.pdf

Datos sociodemográficos (Censo 2011)	Sección censal 2807913022		AE-INMG 2807940	
	Valores absolutos	%	Valores absolutos	%
Población total	740		4.575	
Población nacida en el extranjero total	80	10,81	1.140	24,92
Población nacida en el extranjero (excepto UE-15)	80	10,81	1.075	23,50

	Sección	AE-INMG	Municipio	Comunidad Autónoma	España
INDICADOR DE INMIGRACIÓN (I-INMG)	10,81	23,50	14,86	14,60	9,99
INDICADORES BÁSICOS DE VULNERABILIDAD URBANA (IBVU) (4)					
IBVU Estudios (5)	19,23	16,77	7,65	7,69	10,92
IBVU Vivienda (6)	0,00	10,79	7,23	4,40	6,99
IBVU Paro (7)	25,88	24,32	21,47	23,12	29,64

(4) Además del Indicador de Inmigración (I-INMG) se ofrecen los valores de los 3 Indicadores Básicos de Vulnerabilidad Urbana (IBVU) para poder analizar la situación de cada sección censal y AE-INMG en relación con los valores de referencia de vulnerabilidad para estos 3 indicadores.

(5) IBVU Estudios: Porcentaje de población analfabeta y sin estudios de 16 años o más, sobre el total de población de 16 años o más. Valor de referencia de vulnerabilidad (2011): 16,38%.

(6) IBVU Vivienda: Porcentaje de viviendas familiares (principales, secundarias, vacías) en edificios en estado en estado ruinoso, malo o deficiente, sobre el total de viviendas familiares (principales, secundarias, vacías). Valor de referencia de vulnerabilidad (2011): 17,50 %.

(7) IBVU Paro: Porcentaje de la población de 16 años o más en situación de paro, respecto al total de población activa de 16 años o más. Valor de referencia de vulnerabilidad (2011): 42,33 %.

Definiciones

ÁREA ESTADÍSTICA CON CONCENTRACIONES SIGNIFICATIVAS DE POBLACIÓN INMIGRANTE (AE-INMG)

Agrupación de secciones censales colindantes y de cierta homogeneidad urbanística, de entre 3.500 y 15.000 habitantes en las que el valor de Indicador de Inmigración (I-INMG) del conjunto supera el valor establecido como referencia (20%).

INDICADOR DE INMIGRACIÓN (I-INMG)

Porcentaje de población nacida en países no pertenecientes a la UE-14, respecto a la población total. Se calcula restando al número total de nacidos en el extranjero, los nacidos en los países de la UE-14: Alemania; Austria; Bélgica; Dinamarca; Finlandia; Francia; Reino Unido; Grecia; Irlanda; Italia; Luxemburgo; Países Bajos; Portugal; y Suecia.

Síntesis Metodológica

El cuerpo de estudio del Catálogo de Barrios Vulnerables de 2011 sigue el criterio establecido en los Catálogos anteriores: centrándose en los municipios mayores de 50.000 habitantes y capitales de provincia. Los trabajos del Catálogo de 2011, siguen la misma metodología que los de 1991, 2001, y 2006, con la única particularidad de que sólo identifican las Áreas Estadísticas Vulnerables, sin realizar el análisis urbanístico detallado que permitía identificar a partir de ellas los Barrios Vulnerables. En el Catálogo de 2011 se han delimitado AE-INMG (Área Estadística con concentraciones significativas de población inmigrante) y AEV (Áreas Estadísticas Vulnerables según los 3 Indicadores Básicos de Vulnerabilidad Urbana: IBVU Estudios, IBVU Vivienda o IBVU Paro). Estas delimitaciones son independientes y pueden superponerse para su análisis en el Visor del Catálogo.

En el caso del Indicador de Inmigración (I-INMG), para el desarrollo del estudio de 2011 se ha partido del análisis de la evolución de los Barrios con concentraciones significativas de población inmigrante identificados previamente en el año 2006, viendo primero si seguían o no cumpliendo esta condición en el año 2011. Posteriormente, se han identificado las nuevas Áreas Estadísticas con concentraciones significativas de población inmigrante (AE-INMG) no coincidentes con Barrios identificados en el Catálogo de 2006, incluyendo también las ciudades que no contaban con Barrios de este tipo en el año 2006.

Una vez identificadas las secciones censales que en 2011 superan los umbrales de referencia del Indicador de Inmigración (I-INMG), se procede a agrupar estas secciones en Áreas Estadísticas con concentraciones significativas de población inmigrante (AE-INMG).

La metodología detallada completa puede consultarse en:

https://apps.fomento.gob.es/BarriosVulnerables/static/adjunto/Sintesis_metodologica_general_catalogo_bbvv.pdf

Datos sociodemográficos (Censo 2011)	Sección censal 2807913023		AE-INMG 2807940	
	Valores absolutos	%	Valores absolutos	%
Población total	835		4.575	
Población nacida en el extranjero total	265	31,74	1.140	24,92
Población nacida en el extranjero (excepto UE-15)	245	29,34	1.075	23,50

	Sección	AE-INMG	Municipio	Comunidad Autónoma	España
INDICADOR DE INMIGRACIÓN (I-INMG)	29,34	23,50	14,86	14,60	9,99
INDICADORES BÁSICOS DE VULNERABILIDAD URBANA (IBVU) (4)					
IBVU Estudios (5)	20,25	16,77	7,65	7,69	10,92
IBVU Vivienda (6)	0,00	10,79	7,23	4,40	6,99
IBVU Paro (7)	31,18	24,32	21,47	23,12	29,64

(4) Además del Indicador de Inmigración (I-INMG) se ofrecen los valores de los 3 Indicadores Básicos de Vulnerabilidad Urbana (IBVU) para poder analizar la situación de cada sección censal y AE-INMG en relación con los valores de referencia de vulnerabilidad para estos 3 indicadores.

(5) IBVU Estudios: Porcentaje de población analfabeta y sin estudios de 16 años o más, sobre el total de población de 16 años o más. Valor de referencia de vulnerabilidad (2011): 16,38%.

(6) IBVU Vivienda: Porcentaje de viviendas familiares (principales, secundarias, vacías) en edificios en estado en estado ruinoso, malo o deficiente, sobre el total de viviendas familiares (principales, secundarias, vacías). Valor de referencia de vulnerabilidad (2011): 17,50 %.

(7) IBVU Paro: Porcentaje de la población de 16 años o más en situación de paro, respecto al total de población activa de 16 años o más. Valor de referencia de vulnerabilidad (2011): 42,33 %.

Definiciones

ÁREA ESTADÍSTICA CON CONCENTRACIONES SIGNIFICATIVAS DE POBLACIÓN INMIGRANTE (AE-INMG)

Agrupación de secciones censales colindantes y de cierta homogeneidad urbanística, de entre 3.500 y 15.000 habitantes en las que el valor de Indicador de Inmigración (I-INMG) del conjunto supera el valor establecido como referencia (20%).

INDICADOR DE INMIGRACIÓN (I-INMG)

Porcentaje de población nacida en países no pertenecientes a la UE-14, respecto a la población total. Se calcula restando al número total de nacidos en el extranjero, los nacidos en los países de la UE-14: Alemania; Austria; Bélgica; Dinamarca; Finlandia; Francia; Reino Unido; Grecia; Irlanda; Italia; Luxemburgo; Países Bajos; Portugal; y Suecia.

Síntesis Metodológica

El cuerpo de estudio del Catálogo de Barrios Vulnerables de 2011 sigue el criterio establecido en los Catálogos anteriores: centrándose en los municipios mayores de 50.000 habitantes y capitales de provincia. Los trabajos del Catálogo de 2011, siguen la misma metodología que los de 1991, 2001, y 2006, con la única particularidad de que sólo identifican las Áreas Estadísticas Vulnerables, sin realizar el análisis urbanístico detallado que permitía identificar a partir de ellas los Barrios Vulnerables. En el Catálogo de 2011 se han delimitado AE-INMG (Área Estadística con concentraciones significativas de población inmigrante) y AEV (Áreas Estadísticas Vulnerables según los 3 Indicadores Básicos de Vulnerabilidad Urbana: IBVU Estudios, IBVU Vivienda o IBVU Paro). Estas delimitaciones son independientes y pueden superponerse para su análisis en el Visor del Catálogo.

En el caso del Indicador de Inmigración (I-INMG), para el desarrollo del estudio de 2011 se ha partido del análisis de la evolución de los Barrios con concentraciones significativas de población inmigrante identificados previamente en el año 2006, viendo primero si seguían o no cumpliendo esta condición en el año 2011. Posteriormente, se han identificado las nuevas Áreas Estadísticas con concentraciones significativas de población inmigrante (AE-INMG) no coincidentes con Barrios identificados en el Catálogo de 2006, incluyendo también las ciudades que no contaban con Barrios de este tipo en el año 2006.

Una vez identificadas las secciones censales que en 2011 superan los umbrales de referencia del Indicador de Inmigración (I-INMG), se procede a agrupar estas secciones en Áreas Estadísticas con concentraciones significativas de población inmigrante (AE-INMG).

La metodología detallada completa puede consultarse en:

https://apps.fomento.gob.es/BarriosVulnerables/static/adjunto/Sintesis_metodologica_general_catalogo_bbvv.pdf

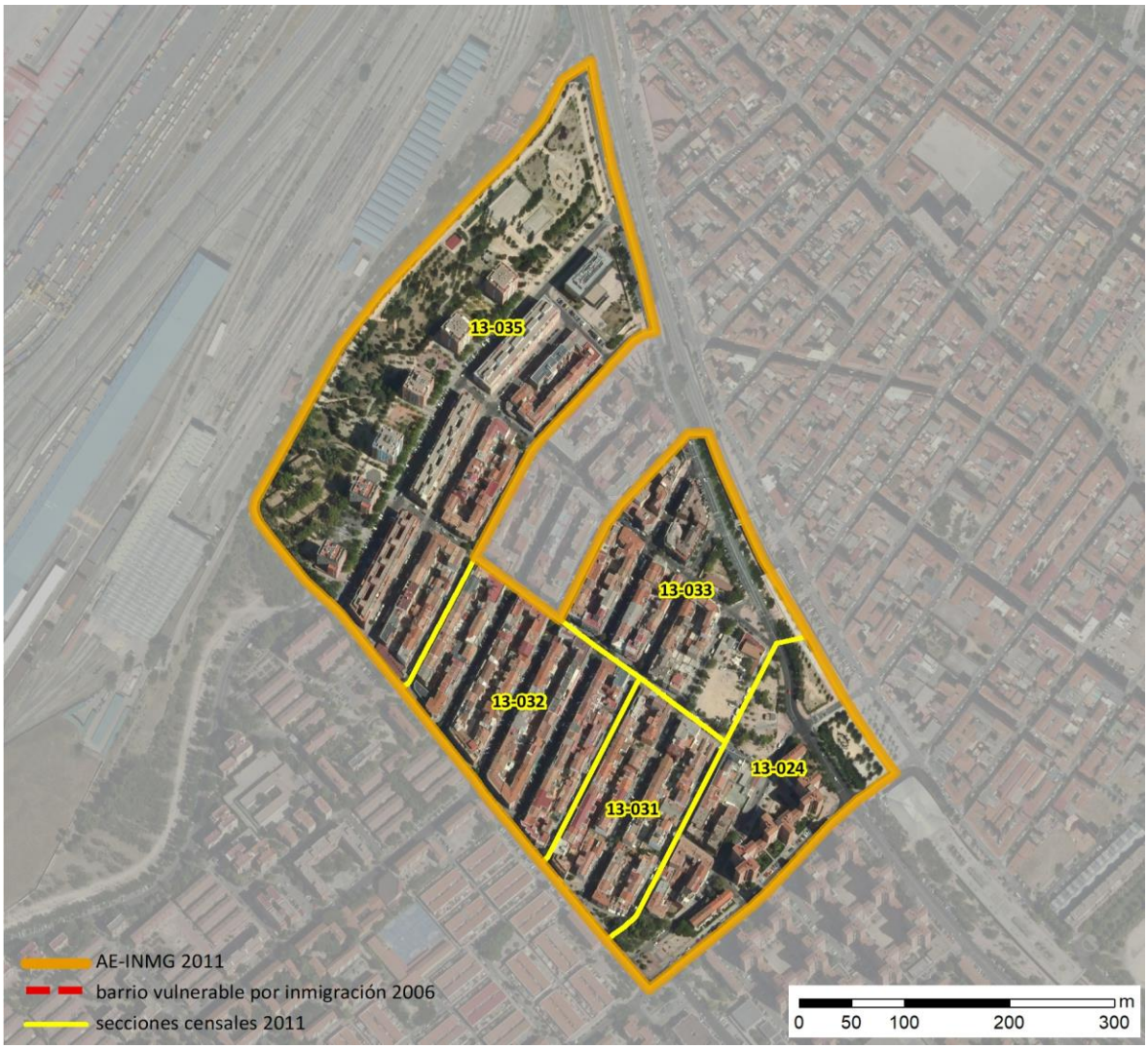

Localización en detalle del AE-INMG

Datos básicos del AE-INMG (1)

Población total	6.745
Población nacida en el extranjero total	1.430
Población nacida en el extranjero (excepto UE-15)	1.380
Densidad población (hab/Km²)	29.053,29
Superficie (ha)	23,22
Nº de secciones censales	5

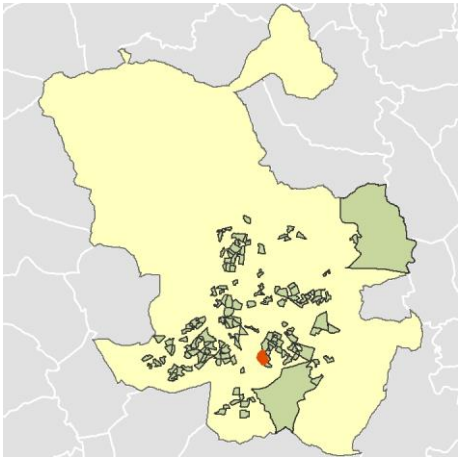

Localización del AE-INMG dentro del término municipal

	Valor del AE-INMG	Valor de referencia (2)
INDICADOR DE INMIGRACIÓN (I-INMG) (3)	**20,46 %**	20,00%

(1) Área Estadística con concentraciones significativas de población inmigrante (AE-INMG)

(2) Valor que se ha tomado como referencia para este estudio

(3) Indicador de Inmigración: (I-INMG): Porcentaje de población nacida en países no pertenecientes a la UE-14, respecto a la población total. Se calcula restando al número total de nacidos en el extranjero, los nacidos en los países de la UE-14: Alemania; Austria; Bélgica; Dinamarca; Finlandia; Francia; Reino Unido; Grecia; Irlanda; Italia; Luxemburgo; Países Bajos; Portugal; y Suecia.

Datos sociodemográficos (Censo 2011)	Sección censal 2807913024		AE-INMG 2807941	
	Valores absolutos	%	Valores absolutos	%
Población total	685		6.745	
Población nacida en el extranjero total	290	42,34	1.430	21,20
Población nacida en el extranjero (excepto UE-15)	280	40,88	1.380	20,46

	Sección	AE-INMG	Municipio	Comunidad Autónoma	España
INDICADOR DE INMIGRACIÓN (I-INMG)	40,88	20,46	14,86	14,60	9,99
INDICADORES BÁSICOS DE VULNERABILIDAD URBANA (IBVU) (4)					
IBVU Estudios (5)	23,81	12,59	7,65	7,69	10,92
IBVU Vivienda (6)	0,00	5,97	7,23	4,40	6,99
IBVU Paro (7)	19,61	28,22	21,47	23,12	29,64

(4) Además del Indicador de Inmigración (I-INMG) se ofrecen los valores de los 3 Indicadores Básicos de Vulnerabilidad Urbana (IBVU) para poder analizar la situación de cada sección censal y AE-INMG en relación con los valores de referencia de vulnerabilidad para estos 3 indicadores.

(5) IBVU Estudios: Porcentaje de población analfabeta y sin estudios de 16 años o más, sobre el total de población de 16 años o más. Valor de referencia de vulnerabilidad (2011): 16,38%.

(6) IBVU Vivienda: Porcentaje de viviendas familiares (principales, secundarias, vacías) en edificios en estado en estado ruinoso, malo o deficiente, sobre el total de viviendas familiares (principales, secundarias, vacías). Valor de referencia de vulnerabilidad (2011): 17,50 %.

(7) IBVU Paro: Porcentaje de la población de 16 años o más en situación de paro, respecto al total de población activa de 16 años o más. Valor de referencia de vulnerabilidad (2011): 42,33 %.

Definiciones

ÁREA ESTADÍSTICA CON CONCENTRACIONES SIGNIFICATIVAS DE POBLACIÓN INMIGRANTE (AE-INMG)

Agrupación de secciones censales colindantes y de cierta homogeneidad urbanística, de entre 3.500 y 15.000 habitantes en las que el valor de Indicador de Inmigración (I-INMG) del conjunto supera el valor establecido como referencia (20%).

INDICADOR DE INMIGRACIÓN (I-INMG)

Porcentaje de población nacida en países no pertenecientes a la UE-14, respecto a la población total. Se calcula restando al número total de nacidos en el extranjero, los nacidos en los países de la UE-14: Alemania; Austria; Bélgica; Dinamarca; Finlandia; Francia; Reino Unido; Grecia; Irlanda; Italia; Luxemburgo; Países Bajos; Portugal; y Suecia.

Síntesis Metodológica

El cuerpo de estudio del Catálogo de Barrios Vulnerables de 2011 sigue el criterio establecido en los Catálogos anteriores: centrándose en los municipios mayores de 50.000 habitantes y capitales de provincia. Los trabajos del Catálogo de 2011, siguen la misma metodología que los de 1991, 2001, y 2006, con la única particularidad de que sólo identifican las Áreas Estadísticas Vulnerables, sin realizar el análisis urbanístico detallado que permitía identificar a partir de ellas los Barrios Vulnerables. En el Catálogo de 2011 se han delimitado AE-INMG (Área Estadística con concentraciones significativas de población inmigrante) y AEV (Áreas Estadísticas Vulnerables según los 3 Indicadores Básicos de Vulnerabilidad Urbana: IBVU Estudios, IBVU Vivienda o IBVU Paro). Estas delimitaciones son independientes y pueden superponerse para su análisis en el Visor del Catálogo.

En el caso del Indicador de Inmigración (I-INMG), para el desarrollo del estudio de 2011 se ha partido del análisis de la evolución de los Barrios con concentraciones significativas de población inmigrante identificados previamente en el año 2006, viendo primero si seguían o no cumpliendo esta condición en el año 2011. Posteriormente, se han identificado las nuevas Áreas Estadísticas con concentraciones significativas de población inmigrante (AE-INMG) no coincidentes con Barrios identificados en el Catálogo de 2006, incluyendo también las ciudades que no contaban con Barrios de este tipo en el año 2006.

Una vez identificadas las secciones censales que en 2011 superan los umbrales de referencia del Indicador de Inmigración (I-INMG), se procede a agrupar estas secciones en Áreas Estadísticas con concentraciones significativas de población inmigrante (AE-INMG).

La metodología detallada completa puede consultarse en:

https://apps.fomento.gob.es/BarriosVulnerables/static/adjunto/Sintesis_metodologica_general_catalogo_bbvv.pdf

Datos sociodemográficos (Censo 2011)	Sección censal 2807913031		AE-INMG 2807941	
	Valores absolutos	%	Valores absolutos	%
Población total	1.420		6.745	
Población nacida en el extranjero total	495	34,86	1.430	21,20
Población nacida en el extranjero (excepto UE-15)	480	33,80	1.380	20,46

	Sección	AE-INMG	Municipio	Comunidad Autónoma	España
INDICADOR DE INMIGRACIÓN (I-INMG)	33,80	20,46	14,86	14,60	9,99
INDICADORES BÁSICOS DE VULNERABILIDAD URBANA (IBVU) (4)					
IBVU Estudios (5)	11,69	12,59	7,65	7,69	10,92
IBVU Vivienda (6)	26,27	5,97	7,23	4,40	6,99
IBVU Paro (7)	40,94	28,22	21,47	23,12	29,64

(4) Además del Indicador de Inmigración (I-INMG) se ofrecen los valores de los 3 Indicadores Básicos de Vulnerabilidad Urbana (IBVU) para poder analizar la situación de cada sección censal y AE-INMG en relación con los valores de referencia de vulnerabilidad para estos 3 indicadores.

(5) IBVU Estudios: Porcentaje de población analfabeta y sin estudios de 16 años o más, sobre el total de población de 16 años o más. Valor de referencia de vulnerabilidad (2011): 16,38%.

(6) IBVU Vivienda: Porcentaje de viviendas familiares (principales, secundarias, vacías) en edificios en estado en estado ruinoso, malo o deficiente, sobre el total de viviendas familiares (principales, secundarias, vacías). Valor de referencia de vulnerabilidad (2011): 17,50 %.

(7) IBVU Paro: Porcentaje de la población de 16 años o más en situación de paro, respecto al total de población activa de 16 años o más. Valor de referencia de vulnerabilidad (2011): 42,33 %.

Definiciones

ÁREA ESTADÍSTICA CON CONCENTRACIONES SIGNIFICATIVAS DE POBLACIÓN INMIGRANTE (AE-INMG)

Agrupación de secciones censales colindantes y de cierta homogeneidad urbanística, de entre 3.500 y 15.000 habitantes en las que el valor de Indicador de Inmigración (I-INMG) del conjunto supera el valor establecido como referencia (20%).

INDICADOR DE INMIGRACIÓN (I-INMG)

Porcentaje de población nacida en países no pertenecientes a la UE-14, respecto a la población total. Se calcula restando al número total de nacidos en el extranjero, los nacidos en los países de la UE-14: Alemania; Austria; Bélgica; Dinamarca; Finlandia; Francia; Reino Unido; Grecia; Irlanda; Italia; Luxemburgo; Países Bajos; Portugal; y Suecia.

Síntesis Metodológica

El cuerpo de estudio del Catálogo de Barrios Vulnerables de 2011 sigue el criterio establecido en los Catálogos anteriores: centrándose en los municipios mayores de 50.000 habitantes y capitales de provincia. Los trabajos del Catálogo de 2011, siguen la misma metodología que los de 1991, 2001, y 2006, con la única particularidad de que sólo identifican las Áreas Estadísticas Vulnerables, sin realizar el análisis urbanístico detallado que permitía identificar a partir de ellas los Barrios Vulnerables. En el Catálogo de 2011 se han delimitado AE-INMG (Área Estadística con concentraciones significativas de población inmigrante) y AEV (Áreas Estadísticas Vulnerables según los 3 Indicadores Básicos de Vulnerabilidad Urbana: IBVU Estudios, IBVU Vivienda o IBVU Paro). Estas delimitaciones son independientes y pueden superponerse para su análisis en el Visor del Catálogo.

En el caso del Indicador de Inmigración (I-INMG), para el desarrollo del estudio de 2011 se ha partido del análisis de la evolución de los Barrios con concentraciones significativas de población inmigrante identificados previamente en el año 2006, viendo primero si seguían o no cumpliendo esta condición en el año 2011. Posteriormente, se han identificado las nuevas Áreas Estadísticas con concentraciones significativas de población inmigrante (AE-INMG) no coincidentes con Barrios identificados en el Catálogo de 2006, incluyendo también las ciudades que no contaban con Barrios de este tipo en el año 2006.

Una vez identificadas las secciones censales que en 2011 superan los umbrales de referencia del Indicador de Inmigración (I-INMG), se procede a agrupar estas secciones en Áreas Estadísticas con concentraciones significativas de población inmigrante (AE-INMG).

La metodología detallada completa puede consultarse en:

https://apps.fomento.gob.es/BarriosVulnerables/static/adjunto/Sintesis_metodologica_general_catalogo_bbvv.pdf

Datos sociodemográficos (Censo 2011)	Sección censal 2807913032		AE-INMG 2807941	
	Valores absolutos	%	Valores absolutos	%
Población total	1.245		6.745	
Población nacida en el extranjero total	130	10,44	1.430	21,20
Población nacida en el extranjero (excepto UE-15)	130	10,44	1.380	20,46

	Sección	AE-INMG	Municipio	Comunidad Autónoma	España
INDICADOR DE INMIGRACIÓN (I-INMG)	10,44	20,46	14,86	14,60	9,99
INDICADORES BÁSICOS DE VULNERABILIDAD URBANA (IBVU) (4)					
IBVU Estudios (5)	12,38	12,59	7,65	7,69	10,92
IBVU Vivienda (6)	0,00	5,97	7,23	4,40	6,99
IBVU Paro (7)	19,59	28,22	21,47	23,12	29,64

(4) Además del Indicador de Inmigración (I-INMG) se ofrecen los valores de los 3 Indicadores Básicos de Vulnerabilidad Urbana (IBVU) para poder analizar la situación de cada sección censal y AE-INMG en relación con los valores de referencia de vulnerabilidad para estos 3 indicadores.

(5) IBVU Estudios: Porcentaje de población analfabeta y sin estudios de 16 años o más, sobre el total de población de 16 años o más. Valor de referencia de vulnerabilidad (2011): 16,38%.

(6) IBVU Vivienda: Porcentaje de viviendas familiares (principales, secundarias, vacías) en edificios en estado en estado ruinoso, malo o deficiente, sobre el total de viviendas familiares (principales, secundarias, vacías). Valor de referencia de vulnerabilidad (2011): 17,50 %.

(7) IBVU Paro: Porcentaje de la población de 16 años o más en situación de paro, respecto al total de población activa de 16 años o más. Valor de referencia de vulnerabilidad (2011): 42,33 %.

Definiciones

ÁREA ESTADÍSTICA CON CONCENTRACIONES SIGNIFICATIVAS DE POBLACIÓN INMIGRANTE (AE-INMG)

Agrupación de secciones censales colindantes y de cierta homogeneidad urbanística, de entre 3.500 y 15.000 habitantes en las que el valor de Indicador de Inmigración (I-INMG) del conjunto supera el valor establecido como referencia (20%).

INDICADOR DE INMIGRACIÓN (I-INMG)

Porcentaje de población nacida en países no pertenecientes a la UE-14, respecto a la población total. Se calcula restando al número total de nacidos en el extranjero, los nacidos en los países de la UE-14: Alemania; Austria; Bélgica; Dinamarca; Finlandia; Francia; Reino Unido; Grecia; Irlanda; Italia; Luxemburgo; Países Bajos; Portugal; y Suecia.

Síntesis Metodológica

El cuerpo de estudio del Catálogo de Barrios Vulnerables de 2011 sigue el criterio establecido en los Catálogos anteriores: centrándose en los municipios mayores de 50.000 habitantes y capitales de provincia. Los trabajos del Catálogo de 2011, siguen la misma metodología que los de 1991, 2001, y 2006, con la única particularidad de que sólo identifican las Áreas Estadísticas Vulnerables, sin realizar el análisis urbanístico detallado que permitía identificar a partir de ellas los Barrios Vulnerables. En el Catálogo de 2011 se han delimitado AE-INMG (Área Estadística con concentraciones significativas de población inmigrante) y AEV (Áreas Estadísticas Vulnerables según los 3 Indicadores Básicos de Vulnerabilidad Urbana: IBVU Estudios, IBVU Vivienda o IBVU Paro). Estas delimitaciones son independientes y pueden superponerse para su análisis en el Visor del Catálogo.

En el caso del Indicador de Inmigración (I-INMG), para el desarrollo del estudio de 2011 se ha partido del análisis de la evolución de los Barrios con concentraciones significativas de población inmigrante identificados previamente en el año 2006, viendo primero si seguían o no cumpliendo esta condición en el año 2011. Posteriormente, se han identificado las nuevas Áreas Estadísticas con concentraciones significativas de población inmigrante (AE-INMG) no coincidentes con Barrios identificados en el Catálogo de 2006, incluyendo también las ciudades que no contaban con Barrios de este tipo en el año 2006.

Una vez identificadas las secciones censales que en 2011 superan los umbrales de referencia del Indicador de Inmigración (I-INMG), se procede a agrupar estas secciones en Áreas Estadísticas con concentraciones significativas de población inmigrante (AE-INMG).

La metodología detallada completa puede consultarse en:

https://apps.fomento.gob.es/BarriosVulnerables/static/adjunto/Sintesis_metodologica_general_catalogo_bbvv.pdf

Datos sociodemográficos (Censo 2011)	Sección censal 2807913033		AE-INMG 2807941	
	Valores absolutos	%	Valores absolutos	%
Población total	900		6.745	
Población nacida en el extranjero total	175	19,44	1.430	21,20
Población nacida en el extranjero (excepto UE-15)	175	19,44	1.380	20,46

	Sección	AE-INMG	Municipio	Comunidad Autónoma	España
INDICADOR DE INMIGRACIÓN (I-INMG)	19,44	20,46	14,86	14,60	9,99
INDICADORES BÁSICOS DE VULNERABILIDAD URBANA (IBVU) (4)					
IBVU Estudios (5)	12,73	12,59	7,65	7,69	10,92
IBVU Vivienda (6)	2,44	5,97	7,23	4,40	6,99
IBVU Paro (7)	20,88	28,22	21,47	23,12	29,64

(4) Además del Indicador de Inmigración (I-INMG) se ofrecen los valores de los 3 Indicadores Básicos de Vulnerabilidad Urbana (IBVU) para poder analizar la situación de cada sección censal y AE-INMG en relación con los valores de referencia de vulnerabilidad para estos 3 indicadores.

(5) IBVU Estudios: Porcentaje de población analfabeta y sin estudios de 16 años o más, sobre el total de población de 16 años o más. Valor de referencia de vulnerabilidad (2011): 16,38%.

(6) IBVU Vivienda: Porcentaje de viviendas familiares (principales, secundarias, vacías) en edificios en estado en estado ruinoso, malo o deficiente, sobre el total de viviendas familiares (principales, secundarias, vacías). Valor de referencia de vulnerabilidad (2011): 17,50 %.

(7) IBVU Paro: Porcentaje de la población de 16 años o más en situación de paro, respecto al total de población activa de 16 años o más. Valor de referencia de vulnerabilidad (2011): 42,33 %.

Definiciones

ÁREA ESTADÍSTICA CON CONCENTRACIONES SIGNIFICATIVAS DE POBLACIÓN INMIGRANTE (AE-INMG)

Agrupación de secciones censales colindantes y de cierta homogeneidad urbanística, de entre 3.500 y 15.000 habitantes en las que el valor de Indicador de Inmigración (I-INMG) del conjunto supera el valor establecido como referencia (20%).

INDICADOR DE INMIGRACIÓN (I-INMG)

Porcentaje de población nacida en países no pertenecientes a la UE-14, respecto a la población total. Se calcula restando al número total de nacidos en el extranjero, los nacidos en los países de la UE-14: Alemania; Austria; Bélgica; Dinamarca; Finlandia; Francia; Reino Unido; Grecia; Irlanda; Italia; Luxemburgo; Países Bajos; Portugal; y Suecia.

Síntesis Metodológica

El cuerpo de estudio del Catálogo de Barrios Vulnerables de 2011 sigue el criterio establecido en los Catálogos anteriores: centrándose en los municipios mayores de 50.000 habitantes y capitales de provincia. Los trabajos del Catálogo de 2011, siguen la misma metodología que los de 1991, 2001, y 2006, con la única particularidad de que sólo identifican las Áreas Estadísticas Vulnerables, sin realizar el análisis urbanístico detallado que permitía identificar a partir de ellas los Barrios Vulnerables. En el Catálogo de 2011 se han delimitado AE-INMG (Área Estadística con concentraciones significativas de población inmigrante) y AEV (Áreas Estadísticas Vulnerables según los 3 Indicadores Básicos de Vulnerabilidad Urbana: IBVU Estudios, IBVU Vivienda o IBVU Paro). Estas delimitaciones son independientes y pueden superponerse para su análisis en el Visor del Catálogo.

En el caso del Indicador de Inmigración (I-INMG), para el desarrollo del estudio de 2011 se ha partido del análisis de la evolución de los Barrios con concentraciones significativas de población inmigrante identificados previamente en el año 2006, viendo primero si seguían o no cumpliendo esta condición en el año 2011. Posteriormente, se han identificado las nuevas Áreas Estadísticas con concentraciones significativas de población inmigrante (AE-INMG) no coincidentes con Barrios identificados en el Catálogo de 2006, incluyendo también las ciudades que no contaban con Barrios de este tipo en el año 2006.

Una vez identificadas las secciones censales que en 2011 superan los umbrales de referencia del Indicador de Inmigración (I-INMG), se procede a agrupar estas secciones en Áreas Estadísticas con concentraciones significativas de población inmigrante (AE-INMG).

La metodología detallada completa puede consultarse en:

https://apps.fomento.gob.es/BarriosVulnerables/static/adjunto/Sintesis_metodologica_general_catalogo_bbvv.pdf

Datos sociodemográficos (Censo 2011)	Sección censal 2807913035		AE-INMG 2807941	
	Valores absolutos	%	Valores absolutos	%
Población total	2.495		6.745	
Población nacida en el extranjero total	340	13,63	1.430	21,20
Población nacida en el extranjero (excepto UE-15)	315	12,63	1.380	20,46

	Sección	AE-INMG	Municipio	Comunidad Autónoma	España
INDICADOR DE INMIGRACIÓN (I-INMG)	12,63	20,46	14,86	14,60	9,99
INDICADORES BÁSICOS DE VULNERABILIDAD URBANA (IBVU) (4)					
IBVU Estudios (5)	9,71	12,59	7,65	7,69	10,92
IBVU Vivienda (6)	2,04	5,97	7,23	4,40	6,99
IBVU Paro (7)	28,88	28,22	21,47	23,12	29,64

(4) Además del Indicador de Inmigración (I-INMG) se ofrecen los valores de los 3 Indicadores Básicos de Vulnerabilidad Urbana (IBVU) para poder analizar la situación de cada sección censal y AE-INMG en relación con los valores de referencia de vulnerabilidad para estos 3 indicadores.

(5) IBVU Estudios: Porcentaje de población analfabeta y sin estudios de 16 años o más, sobre el total de población de 16 años o más. Valor de referencia de vulnerabilidad (2011): 16,38%.

(6) IBVU Vivienda: Porcentaje de viviendas familiares (principales, secundarias, vacías) en edificios en estado en estado ruinoso, malo o deficiente, sobre el total de viviendas familiares (principales, secundarias, vacías). Valor de referencia de vulnerabilidad (2011): 17,50 %.

(7) IBVU Paro: Porcentaje de la población de 16 años o más en situación de paro, respecto al total de población activa de 16 años o más. Valor de referencia de vulnerabilidad (2011): 42,33 %.

Definiciones

ÁREA ESTADÍSTICA CON CONCENTRACIONES SIGNIFICATIVAS DE POBLACIÓN INMIGRANTE (AE-INMG)

Agrupación de secciones censales colindantes y de cierta homogeneidad urbanística, de entre 3.500 y 15.000 habitantes en las que el valor de Indicador de Inmigración (I-INMG) del conjunto supera el valor establecido como referencia (20%).

INDICADOR DE INMIGRACIÓN (I-INMG)

Porcentaje de población nacida en países no pertenecientes a la UE-14, respecto a la población total. Se calcula restando al número total de nacidos en el extranjero, los nacidos en los países de la UE-14: Alemania; Austria; Bélgica; Dinamarca; Finlandia; Francia; Reino Unido; Grecia; Irlanda; Italia; Luxemburgo; Países Bajos; Portugal; y Suecia.

Síntesis Metodológica

El cuerpo de estudio del Catálogo de Barrios Vulnerables de 2011 sigue el criterio establecido en los Catálogos anteriores: centrándose en los municipios mayores de 50.000 habitantes y capitales de provincia. Los trabajos del Catálogo de 2011, siguen la misma metodología que los de 1991, 2001, y 2006, con la única particularidad de que sólo identifican las Áreas Estadísticas Vulnerables, sin realizar el análisis urbanístico detallado que permitía identificar a partir de ellas los Barrios Vulnerables. En el Catálogo de 2011 se han delimitado AE-INMG (Área Estadística con concentraciones significativas de población inmigrante) y AEV (Áreas Estadísticas Vulnerables según los 3 Indicadores Básicos de Vulnerabilidad Urbana: IBVU Estudios, IBVU Vivienda o IBVU Paro). Estas delimitaciones son independientes y pueden superponerse para su análisis en el Visor del Catálogo.

En el caso del Indicador de Inmigración (I-INMG), para el desarrollo del estudio de 2011 se ha partido del análisis de la evolución de los Barrios con concentraciones significativas de población inmigrante identificados previamente en el año 2006, viendo primero si seguían o no cumpliendo esta condición en el año 2011. Posteriormente, se han identificado las nuevas Áreas Estadísticas con concentraciones significativas de población inmigrante (AE-INMG) no coincidentes con Barrios identificados en el Catálogo de 2006, incluyendo también las ciudades que no contaban con Barrios de este tipo en el año 2006.

Una vez identificadas las secciones censales que en 2011 superan los umbrales de referencia del Indicador de Inmigración (I-INMG), se procede a agrupar estas secciones en Áreas Estadísticas con concentraciones significativas de población inmigrante (AE-INMG).

La metodología detallada completa puede consultarse en:

https://apps.fomento.gob.es/BarriosVulnerables/static/adjunto/Sintesis_metodologica_general_catalogo_bbvv.pdf



Localización en detalle del AE-INMG

Datos básicos del AE-INMG (1)

Población total	11.470
Población nacida en el extranjero total	2.445
Población nacida en el extranjero (excepto UE-15)	2.335
Densidad población (hab/Km²)	42.687,52
Superficie (ha)	26,87
Nº de secciones censales	7

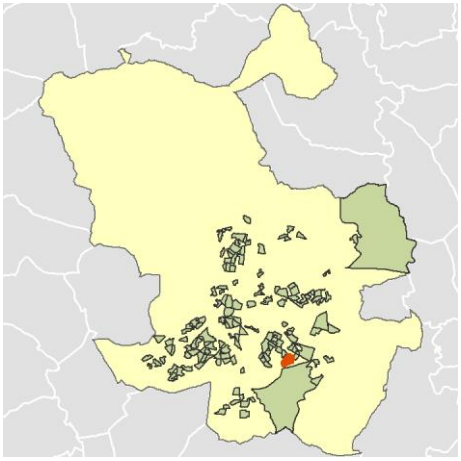

Localización del AE-INMG dentro del término municipal

	Valor del AE-INMG	Valor de referencia (2)
INDICADOR DE INMIGRACIÓN (I-INMG) (3)	**20,36 %**	20,00%

(1) Área Estadística con concentraciones significativas de población inmigrante (AE-INMG)

(2) Valor que se ha tomado como referencia para este estudio

(3) Indicador de Inmigración: (I-INMG): Porcentaje de población nacida en países no pertenecientes a la UE-14, respecto a la población total. Se calcula restando al número total de nacidos en el extranjero, los nacidos en los países de la UE-14: Alemania; Austria; Bélgica; Dinamarca; Finlandia; Francia; Reino Unido; Grecia; Irlanda; Italia; Luxemburgo; Países Bajos; Portugal; y Suecia.

Datos sociodemográficos (Censo 2011)	Sección censal 2807913108		AE-INMG 2807942	
	Valores absolutos	%	Valores absolutos	%
Población total	2.355		11.470	
Población nacida en el extranjero total	490	20,81	2.445	21,32
Población nacida en el extranjero (excepto UE-15)	495	21,02	2.335	20,36

	Sección	AE-INMG	Municipio	Comunidad Autónoma	España
INDICADOR DE INMIGRACIÓN (I-INMG)	21,02	20,36	14,86	14,60	9,99
INDICADORES BÁSICOS DE VULNERABILIDAD URBANA (IBVU) (4)					
IBVU Estudios (5)	16,62	16,70	7,65	7,69	10,92
IBVU Vivienda (6)	2,22	0,42	7,23	4,40	6,99
IBVU Paro (7)	38,77	30,24	21,47	23,12	29,64

(4) Además del Indicador de Inmigración (I-INMG) se ofrecen los valores de los 3 Indicadores Básicos de Vulnerabilidad Urbana (IBVU) para poder analizar la situación de cada sección censal y AE-INMG en relación con los valores de referencia de vulnerabilidad para estos 3 indicadores.

(5) IBVU Estudios: Porcentaje de población analfabeta y sin estudios de 16 años o más, sobre el total de población de 16 años o más. Valor de referencia de vulnerabilidad (2011): 16,38%.

(6) IBVU Vivienda: Porcentaje de viviendas familiares (principales, secundarias, vacías) en edificios en estado en estado ruinoso, malo o deficiente, sobre el total de viviendas familiares (principales, secundarias, vacías). Valor de referencia de vulnerabilidad (2011): 17,50 %.

(7) IBVU Paro: Porcentaje de la población de 16 años o más en situación de paro, respecto al total de población activa de 16 años o más. Valor de referencia de vulnerabilidad (2011): 42,33 %.

Definiciones

ÁREA ESTADÍSTICA CON CONCENTRACIONES SIGNIFICATIVAS DE POBLACIÓN INMIGRANTE (AE-INMG)

Agrupación de secciones censales colindantes y de cierta homogeneidad urbanística, de entre 3.500 y 15.000 habitantes en las que el valor de Indicador de Inmigración (I-INMG) del conjunto supera el valor establecido como referencia (20%).

INDICADOR DE INMIGRACIÓN (I-INMG)

Porcentaje de población nacida en países no pertenecientes a la UE-14, respecto a la población total. Se calcula restando al número total de nacidos en el extranjero, los nacidos en los países de la UE-14: Alemania; Austria; Bélgica; Dinamarca; Finlandia; Francia; Reino Unido; Grecia; Irlanda; Italia; Luxemburgo; Países Bajos; Portugal; y Suecia.

Síntesis Metodológica

El cuerpo de estudio del Catálogo de Barrios Vulnerables de 2011 sigue el criterio establecido en los Catálogos anteriores: centrándose en los municipios mayores de 50.000 habitantes y capitales de provincia. Los trabajos del Catálogo de 2011, siguen la misma metodología que los de 1991, 2001, y 2006, con la única particularidad de que sólo identifican las Áreas Estadísticas Vulnerables, sin realizar el análisis urbanístico detallado que permitía identificar a partir de ellas los Barrios Vulnerables. En el Catálogo de 2011 se han delimitado AE-INMG (Área Estadística con concentraciones significativas de población inmigrante) y AEV (Áreas Estadísticas Vulnerables según los 3 Indicadores Básicos de Vulnerabilidad Urbana: IBVU Estudios, IBVU Vivienda o IBVU Paro). Estas delimitaciones son independientes y pueden superponerse para su análisis en el Visor del Catálogo.

En el caso del Indicador de Inmigración (I-INMG), para el desarrollo del estudio de 2011 se ha partido del análisis de la evolución de los Barrios con concentraciones significativas de población inmigrante identificados previamente en el año 2006, viendo primero si seguían o no cumpliendo esta condición en el año 2011. Posteriormente, se han identificado las nuevas Áreas Estadísticas con concentraciones significativas de población inmigrante (AE-INMG) no coincidentes con Barrios identificados en el Catálogo de 2006, incluyendo también las ciudades que no contaban con Barrios de este tipo en el año 2006.

Una vez identificadas las secciones censales que en 2011 superan los umbrales de referencia del Indicador de Inmigración (I-INMG), se procede a agrupar estas secciones en Áreas Estadísticas con concentraciones significativas de población inmigrante (AE-INMG).

La metodología detallada completa puede consultarse en:

https://apps.fomento.gob.es/BarriosVulnerables/static/adjunto/Sintesis_metodologica_general_catalogo_bbvv.pdf

Datos sociodemográficos (Censo 2011)	Sección censal 2807913109		AE-INMG 2807942	
	Valores absolutos	%	Valores absolutos	%
Población total	2.510		11.470	
Población nacida en el extranjero total	400	15,94	2.445	21,32
Población nacida en el extranjero (excepto UE-15)	370	14,74	2.335	20,36

	Sección	AE-INMG	Municipio	Comunidad Autónoma	España
INDICADOR DE INMIGRACIÓN (I-INMG)	14,74	20,36	14,86	14,60	9,99
INDICADORES BÁSICOS DE VULNERABILIDAD URBANA (IBVU) (4)					
IBVU Estudios (5)	12,85	16,70	7,65	7,69	10,92
IBVU Vivienda (6)	0,00	0,42	7,23	4,40	6,99
IBVU Paro (7)	22,78	30,24	21,47	23,12	29,64

(4) Además del Indicador de Inmigración (I-INMG) se ofrecen los valores de los 3 Indicadores Básicos de Vulnerabilidad Urbana (IBVU) para poder analizar la situación de cada sección censal y AE-INMG en relación con los valores de referencia de vulnerabilidad para estos 3 indicadores.

(5) IBVU Estudios: Porcentaje de población analfabeta y sin estudios de 16 años o más, sobre el total de población de 16 años o más. Valor de referencia de vulnerabilidad (2011): 16,38%.

(6) IBVU Vivienda: Porcentaje de viviendas familiares (principales, secundarias, vacías) en edificios en estado en estado ruinoso, malo o deficiente, sobre el total de viviendas familiares (principales, secundarias, vacías). Valor de referencia de vulnerabilidad (2011): 17,50 %.

(7) IBVU Paro: Porcentaje de la población de 16 años o más en situación de paro, respecto al total de población activa de 16 años o más. Valor de referencia de vulnerabilidad (2011): 42,33 %.

Definiciones

ÁREA ESTADÍSTICA CON CONCENTRACIONES SIGNIFICATIVAS DE POBLACIÓN INMIGRANTE (AE-INMG)

Agrupación de secciones censales colindantes y de cierta homogeneidad urbanística, de entre 3.500 y 15.000 habitantes en las que el valor de Indicador de Inmigración (I-INMG) del conjunto supera el valor establecido como referencia (20%).

INDICADOR DE INMIGRACIÓN (I-INMG)

Porcentaje de población nacida en países no pertenecientes a la UE-14, respecto a la población total. Se calcula restando al número total de nacidos en el extranjero, los nacidos en los países de la UE-14: Alemania; Austria; Bélgica; Dinamarca; Finlandia; Francia; Reino Unido; Grecia; Irlanda; Italia; Luxemburgo; Países Bajos; Portugal; y Suecia.

Síntesis Metodológica

El cuerpo de estudio del Catálogo de Barrios Vulnerables de 2011 sigue el criterio establecido en los Catálogos anteriores: centrándose en los municipios mayores de 50.000 habitantes y capitales de provincia. Los trabajos del Catálogo de 2011, siguen la misma metodología que los de 1991, 2001, y 2006, con la única particularidad de que sólo identifican las Áreas Estadísticas Vulnerables, sin realizar el análisis urbanístico detallado que permitía identificar a partir de ellas los Barrios Vulnerables. En el Catálogo de 2011 se han delimitado AE-INMG (Área Estadística con concentraciones significativas de población inmigrante) y AEV (Áreas Estadísticas Vulnerables según los 3 Indicadores Básicos de Vulnerabilidad Urbana: IBVU Estudios, IBVU Vivienda o IBVU Paro). Estas delimitaciones son independientes y pueden superponerse para su análisis en el Visor del Catálogo.

En el caso del Indicador de Inmigración (I-INMG), para el desarrollo del estudio de 2011 se ha partido del análisis de la evolución de los Barrios con concentraciones significativas de población inmigrante identificados previamente en el año 2006, viendo primero si seguían o no cumpliendo esta condición en el año 2011. Posteriormente, se han identificado las nuevas Áreas Estadísticas con concentraciones significativas de población inmigrante (AE-INMG) no coincidentes con Barrios identificados en el Catálogo de 2006, incluyendo también las ciudades que no contaban con Barrios de este tipo en el año 2006.

Una vez identificadas las secciones censales que en 2011 superan los umbrales de referencia del Indicador de Inmigración (I-INMG), se procede a agrupar estas secciones en Áreas Estadísticas con concentraciones significativas de población inmigrante (AE-INMG).

La metodología detallada completa puede consultarse en:

https://apps.fomento.gob.es/BarriosVulnerables/static/adjunto/Sintesis_metodologica_general_catalogo_bbvv.pdf

Datos sociodemográficos (Censo 2011)	Sección censal 2807913110		AE-INMG 2807942	
	Valores absolutos	%	Valores absolutos	%
Población total	1.175		11.470	
Población nacida en el extranjero total	405	34,47	2.445	21,32
Población nacida en el extranjero (excepto UE-15)	365	31,06	2.335	20,36

	Sección	AE-INMG	Municipio	Comunidad Autónoma	España
INDICADOR DE INMIGRACIÓN (I-INMG)	31,06	20,36	14,86	14,60	9,99
INDICADORES BÁSICOS DE VULNERABILIDAD URBANA (IBVU) (4)					
IBVU Estudios (5)	13,55	16,70	7,65	7,69	10,92
IBVU Vivienda (6)	0,00	0,42	7,23	4,40	6,99
IBVU Paro (7)	28,46	30,24	21,47	23,12	29,64

(4) Además del Indicador de Inmigración (I-INMG) se ofrecen los valores de los 3 Indicadores Básicos de Vulnerabilidad Urbana (IBVU) para poder analizar la situación de cada sección censal y AE-INMG en relación con los valores de referencia de vulnerabilidad para estos 3 indicadores.

(5) IBVU Estudios: Porcentaje de población analfabeta y sin estudios de 16 años o más, sobre el total de población de 16 años o más. Valor de referencia de vulnerabilidad (2011): 16,38%.

(6) IBVU Vivienda: Porcentaje de viviendas familiares (principales, secundarias, vacías) en edificios en estado en estado ruinoso, malo o deficiente, sobre el total de viviendas familiares (principales, secundarias, vacías). Valor de referencia de vulnerabilidad (2011): 17,50 %.

(7) IBVU Paro: Porcentaje de la población de 16 años o más en situación de paro, respecto al total de población activa de 16 años o más. Valor de referencia de vulnerabilidad (2011): 42,33 %.

Definiciones

ÁREA ESTADÍSTICA CON CONCENTRACIONES SIGNIFICATIVAS DE POBLACIÓN INMIGRANTE (AE-INMG)

Agrupación de secciones censales colindantes y de cierta homogeneidad urbanística, de entre 3.500 y 15.000 habitantes en las que el valor de Indicador de Inmigración (I-INMG) del conjunto supera el valor establecido como referencia (20%).

INDICADOR DE INMIGRACIÓN (I-INMG)

Porcentaje de población nacida en países no pertenecientes a la UE-14, respecto a la población total. Se calcula restando al número total de nacidos en el extranjero, los nacidos en los países de la UE-14: Alemania; Austria; Bélgica; Dinamarca; Finlandia; Francia; Reino Unido; Grecia; Irlanda; Italia; Luxemburgo; Países Bajos; Portugal; y Suecia.

Síntesis Metodológica

El cuerpo de estudio del Catálogo de Barrios Vulnerables de 2011 sigue el criterio establecido en los Catálogos anteriores: centrándose en los municipios mayores de 50.000 habitantes y capitales de provincia. Los trabajos del Catálogo de 2011, siguen la misma metodología que los de 1991, 2001, y 2006, con la única particularidad de que sólo identifican las Áreas Estadísticas Vulnerables, sin realizar el análisis urbanístico detallado que permitía identificar a partir de ellas los Barrios Vulnerables. En el Catálogo de 2011 se han delimitado AE-INMG (Área Estadística con concentraciones significativas de población inmigrante) y AEV (Áreas Estadísticas Vulnerables según los 3 Indicadores Básicos de Vulnerabilidad Urbana: IBVU Estudios, IBVU Vivienda o IBVU Paro). Estas delimitaciones son independientes y pueden superponerse para su análisis en el Visor del Catálogo.

En el caso del Indicador de Inmigración (I-INMG), para el desarrollo del estudio de 2011 se ha partido del análisis de la evolución de los Barrios con concentraciones significativas de población inmigrante identificados previamente en el año 2006, viendo primero si seguían o no cumpliendo esta condición en el año 2011. Posteriormente, se han identificado las nuevas Áreas Estadísticas con concentraciones significativas de población inmigrante (AE-INMG) no coincidentes con Barrios identificados en el Catálogo de 2006, incluyendo también las ciudades que no contaban con Barrios de este tipo en el año 2006.

Una vez identificadas las secciones censales que en 2011 superan los umbrales de referencia del Indicador de Inmigración (I-INMG), se procede a agrupar estas secciones en Áreas Estadísticas con concentraciones significativas de población inmigrante (AE-INMG).

La metodología detallada completa puede consultarse en:

https://apps.fomento.gob.es/BarriosVulnerables/static/adjunto/Sintesis_metodologica_general_catalogo_bbvv.pdf

Datos sociodemográficos (Censo 2011)	Sección censal 2807913111		AE-INMG 2807942	
	Valores absolutos	%	Valores absolutos	%
Población total	885		11.470	
Población nacida en el extranjero total	105	11,86	2.445	21,32
Población nacida en el extranjero (excepto UE-15)	105	11,86	2.335	20,36

	Sección	AE-INMG	Municipio	Comunidad Autónoma	España
INDICADOR DE INMIGRACIÓN (I-INMG)	11,86	20,36	14,86	14,60	9,99
INDICADORES BÁSICOS DE VULNERABILIDAD URBANA (IBVU) (4)					
IBVU Estudios (5)	16,27	16,70	7,65	7,69	10,92
IBVU Vivienda (6)	0,00	0,42	7,23	4,40	6,99
IBVU Paro (7)	33,33	30,24	21,47	23,12	29,64

(4) Además del Indicador de Inmigración (I-INMG) se ofrecen los valores de los 3 Indicadores Básicos de Vulnerabilidad Urbana (IBVU) para poder analizar la situación de cada sección censal y AE-INMG en relación con los valores de referencia de vulnerabilidad para estos 3 indicadores.

(5) IBVU Estudios: Porcentaje de población analfabeta y sin estudios de 16 años o más, sobre el total de población de 16 años o más. Valor de referencia de vulnerabilidad (2011): 16,38%.

(6) IBVU Vivienda: Porcentaje de viviendas familiares (principales, secundarias, vacías) en edificios en estado en estado ruinoso, malo o deficiente, sobre el total de viviendas familiares (principales, secundarias, vacías). Valor de referencia de vulnerabilidad (2011): 17,50 %.

(7) IBVU Paro: Porcentaje de la población de 16 años o más en situación de paro, respecto al total de población activa de 16 años o más. Valor de referencia de vulnerabilidad (2011): 42,33 %.

Definiciones

ÁREA ESTADÍSTICA CON CONCENTRACIONES SIGNIFICATIVAS DE POBLACIÓN INMIGRANTE (AE-INMG)

Agrupación de secciones censales colindantes y de cierta homogeneidad urbanística, de entre 3.500 y 15.000 habitantes en las que el valor de Indicador de Inmigración (I-INMG) del conjunto supera el valor establecido como referencia (20%).

INDICADOR DE INMIGRACIÓN (I-INMG)

Porcentaje de población nacida en países no pertenecientes a la UE-14, respecto a la población total. Se calcula restando al número total de nacidos en el extranjero, los nacidos en los países de la UE-14: Alemania; Austria; Bélgica; Dinamarca; Finlandia; Francia; Reino Unido; Grecia; Irlanda; Italia; Luxemburgo; Países Bajos; Portugal; y Suecia.

Síntesis Metodológica

El cuerpo de estudio del Catálogo de Barrios Vulnerables de 2011 sigue el criterio establecido en los Catálogos anteriores: centrándose en los municipios mayores de 50.000 habitantes y capitales de provincia. Los trabajos del Catálogo de 2011, siguen la misma metodología que los de 1991, 2001, y 2006, con la única particularidad de que sólo identifican las Áreas Estadísticas Vulnerables, sin realizar el análisis urbanístico detallado que permitía identificar a partir de ellas los Barrios Vulnerables. En el Catálogo de 2011 se han delimitado AE-INMG (Área Estadística con concentraciones significativas de población inmigrante) y AEV (Áreas Estadísticas Vulnerables según los 3 Indicadores Básicos de Vulnerabilidad Urbana: IBVU Estudios, IBVU Vivienda o IBVU Paro). Estas delimitaciones son independientes y pueden superponerse para su análisis en el Visor del Catálogo.

En el caso del Indicador de Inmigración (I-INMG), para el desarrollo del estudio de 2011 se ha partido del análisis de la evolución de los Barrios con concentraciones significativas de población inmigrante identificados previamente en el año 2006, viendo primero si seguían o no cumpliendo esta condición en el año 2011. Posteriormente, se han identificado las nuevas Áreas Estadísticas con concentraciones significativas de población inmigrante (AE-INMG) no coincidentes con Barrios identificados en el Catálogo de 2006, incluyendo también las ciudades que no contaban con Barrios de este tipo en el año 2006.

Una vez identificadas las secciones censales que en 2011 superan los umbrales de referencia del Indicador de Inmigración (I-INMG), se procede a agrupar estas secciones en Áreas Estadísticas con concentraciones significativas de población inmigrante (AE-INMG).

La metodología detallada completa puede consultarse en:

https://apps.fomento.gob.es/BarriosVulnerables/static/adjunto/Sintesis_metodologica_general_catalogo_bbvv.pdf

Datos sociodemográficos (Censo 2011)	Sección censal 2807913112 Valores absolutos	%	AE-INMG 2807942 Valores absolutos	%
Población total	1.710		11.470	
Población nacida en el extranjero total	225	13,16	2.445	21,32
Población nacida en el extranjero (excepto UE-15)	220	12,87	2.335	20,36

	Sección	AE-INMG	Municipio	Comunidad Autónoma	España
INDICADOR DE INMIGRACIÓN (I-INMG)	12,87	20,36	14,86	14,60	9,99
INDICADORES BÁSICOS DE VULNERABILIDAD URBANA (IBVU) (4)					
IBVU Estudios (5)	28,72	16,70	7,65	7,69	10,92
IBVU Vivienda (6)	0,00	0,42	7,23	4,40	6,99
IBVU Paro (7)	34,13	30,24	21,47	23,12	29,64

(4) Además del Indicador de Inmigración (I-INMG) se ofrecen los valores de los 3 Indicadores Básicos de Vulnerabilidad Urbana (IBVU) para poder analizar la situación de cada sección censal y AE-INMG en relación con los valores de referencia de vulnerabilidad para estos 3 indicadores.

(5) IBVU Estudios: Porcentaje de población analfabeta y sin estudios de 16 años o más, sobre el total de población de 16 años o más. Valor de referencia de vulnerabilidad (2011): 16,38%.

(6) IBVU Vivienda: Porcentaje de viviendas familiares (principales, secundarias, vacías) en edificios en estado en estado ruinoso, malo o deficiente, sobre el total de viviendas familiares (principales, secundarias, vacías). Valor de referencia de vulnerabilidad (2011): 17,50 %.

(7) IBVU Paro: Porcentaje de la población de 16 años o más en situación de paro, respecto al total de población activa de 16 años o más. Valor de referencia de vulnerabilidad (2011): 42,33 %.

Definiciones

ÁREA ESTADÍSTICA CON CONCENTRACIONES SIGNIFICATIVAS DE POBLACIÓN INMIGRANTE (AE-INMG)

Agrupación de secciones censales colindantes y de cierta homogeneidad urbanística, de entre 3.500 y 15.000 habitantes en las que el valor de Indicador de Inmigración (I-INMG) del conjunto supera el valor establecido como referencia (20%).

INDICADOR DE INMIGRACIÓN (I-INMG)

Porcentaje de población nacida en países no pertenecientes a la UE-14, respecto a la población total. Se calcula restando al número total de nacidos en el extranjero, los nacidos en los países de la UE-14: Alemania; Austria; Bélgica; Dinamarca; Finlandia; Francia; Reino Unido; Grecia; Irlanda; Italia; Luxemburgo; Países Bajos; Portugal; y Suecia.

Síntesis Metodológica

El cuerpo de estudio del Catálogo de Barrios Vulnerables de 2011 sigue el criterio establecido en los Catálogos anteriores: centrándose en los municipios mayores de 50.000 habitantes y capitales de provincia. Los trabajos del Catálogo de 2011, siguen la misma metodología que los de 1991, 2001, y 2006, con la única particularidad de que sólo identifican las Áreas Estadísticas Vulnerables, sin realizar el análisis urbanístico detallado que permitía identificar a partir de ellas los Barrios Vulnerables. En el Catálogo de 2011 se han delimitado AE-INMG (Área Estadística con concentraciones significativas de población inmigrante) y AEV (Áreas Estadísticas Vulnerables según los 3 Indicadores Básicos de Vulnerabilidad Urbana: IBVU Estudios, IBVU Vivienda o IBVU Paro). Estas delimitaciones son independientes y pueden superponerse para su análisis en el Visor del Catálogo.

En el caso del Indicador de Inmigración (I-INMG), para el desarrollo del estudio de 2011 se ha partido del análisis de la evolución de los Barrios con concentraciones significativas de población inmigrante identificados previamente en el año 2006, viendo primero si seguían o no cumpliendo esta condición en el año 2011. Posteriormente, se han identificado las nuevas Áreas Estadísticas con concentraciones significativas de población inmigrante (AE-INMG) no coincidentes con Barrios identificados en el Catálogo de 2006, incluyendo también las ciudades que no contaban con Barrios de este tipo en el año 2006.

Una vez identificadas las secciones censales que en 2011 superan los umbrales de referencia del Indicador de Inmigración (I-INMG), se procede a agrupar estas secciones en Áreas Estadísticas con concentraciones significativas de población inmigrante (AE-INMG).

La metodología detallada completa puede consultarse en:

https://apps.fomento.gob.es/BarriosVulnerables/static/adjunto/Sintesis_metodologica_general_catalogo_bbvv.pdf

Datos sociodemográficos (Censo 2011)	Sección censal 2807913114		AE-INMG 2807942	
	Valores absolutos	%	Valores absolutos	%
Población total	855		11.470	
Población nacida en el extranjero total	295	34,50	2.445	21,32
Población nacida en el extranjero (excepto UE-15)	275	32,16	2.335	20,36

	Sección	AE-INMG	Municipio	Comunidad Autónoma	España
INDICADOR DE INMIGRACIÓN (I-INMG)	32,16	20,36	14,86	14,60	9,99
INDICADORES BÁSICOS DE VULNERABILIDAD URBANA (IBVU) (4)					
IBVU Estudios (5)	23,33	16,70	7,65	7,69	10,92
IBVU Vivienda (6)	0,00	0,42	7,23	4,40	6,99
IBVU Paro (7)	22,43	30,24	21,47	23,12	29,64

(4) Además del Indicador de Inmigración (I-INMG) se ofrecen los valores de los 3 Indicadores Básicos de Vulnerabilidad Urbana (IBVU) para poder analizar la situación de cada sección censal y AE-INMG en relación con los valores de referencia de vulnerabilidad para estos 3 indicadores.

(5) IBVU Estudios: Porcentaje de población analfabeta y sin estudios de 16 años o más, sobre el total de población de 16 años o más. Valor de referencia de vulnerabilidad (2011): 16,38%.

(6) IBVU Vivienda: Porcentaje de viviendas familiares (principales, secundarias, vacías) en edificios en estado en estado ruinoso, malo o deficiente, sobre el total de viviendas familiares (principales, secundarias, vacías). Valor de referencia de vulnerabilidad (2011): 17,50 %.

(7) IBVU Paro: Porcentaje de la población de 16 años o más en situación de paro, respecto al total de población activa de 16 años o más. Valor de referencia de vulnerabilidad (2011): 42,33 %.

Definiciones

ÁREA ESTADÍSTICA CON CONCENTRACIONES SIGNIFICATIVAS DE POBLACIÓN INMIGRANTE (AE-INMG)

Agrupación de secciones censales colindantes y de cierta homogeneidad urbanística, de entre 3.500 y 15.000 habitantes en las que el valor de Indicador de Inmigración (I-INMG) del conjunto supera el valor establecido como referencia (20%).

INDICADOR DE INMIGRACIÓN (I-INMG)

Porcentaje de población nacida en países no pertenecientes a la UE-14, respecto a la población total. Se calcula restando al número total de nacidos en el extranjero, los nacidos en los países de la UE-14: Alemania; Austria; Bélgica; Dinamarca; Finlandia; Francia; Reino Unido; Grecia; Irlanda; Italia; Luxemburgo; Países Bajos; Portugal; y Suecia.

Síntesis Metodológica

El cuerpo de estudio del Catálogo de Barrios Vulnerables de 2011 sigue el criterio establecido en los Catálogos anteriores: centrándose en los municipios mayores de 50.000 habitantes y capitales de provincia. Los trabajos del Catálogo de 2011, siguen la misma metodología que los de 1991, 2001, y 2006, con la única particularidad de que sólo identifican las Áreas Estadísticas Vulnerables, sin realizar el análisis urbanístico detallado que permitía identificar a partir de ellas los Barrios Vulnerables. En el Catálogo de 2011 se han delimitado AE-INMG (Área Estadística con concentraciones significativas de población inmigrante) y AEV (Áreas Estadísticas Vulnerables según los 3 Indicadores Básicos de Vulnerabilidad Urbana: IBVU Estudios, IBVU Vivienda o IBVU Paro). Estas delimitaciones son independientes y pueden superponerse para su análisis en el Visor del Catálogo.

En el caso del Indicador de Inmigración (I-INMG), para el desarrollo del estudio de 2011 se ha partido del análisis de la evolución de los Barrios con concentraciones significativas de población inmigrante identificados previamente en el año 2006, viendo primero si seguían o no cumpliendo esta condición en el año 2011. Posteriormente, se han identificado las nuevas Áreas Estadísticas con concentraciones significativas de población inmigrante (AE-INMG) no coincidentes con Barrios identificados en el Catálogo de 2006, incluyendo también las ciudades que no contaban con Barrios de este tipo en el año 2006.

Una vez identificadas las secciones censales que en 2011 superan los umbrales de referencia del Indicador de Inmigración (I-INMG), se procede a agrupar estas secciones en Áreas Estadísticas con concentraciones significativas de población inmigrante (AE-INMG).

La metodología detallada completa puede consultarse en:

https://apps.fomento.gob.es/BarriosVulnerables/static/adjunto/Sintesis_metodologica_general_catalogo_bbvv.pdf

Datos sociodemográficos (Censo 2011)	Sección censal 2807913115		AE-INMG 2807942	
	Valores absolutos	%	Valores absolutos	%
Población total	1.980		11.470	
Población nacida en el extranjero total	525	26,52	2.445	21,32
Población nacida en el extranjero (excepto UE-15)	505	25,51	2.335	20,36

	Sección	AE-INMG	Municipio	Comunidad Autónoma	España
INDICADOR DE INMIGRACIÓN (I-INMG)	25,51	20,36	14,86	14,60	9,99
INDICADORES BÁSICOS DE VULNERABILIDAD URBANA (IBVU) (4)					
IBVU Estudios (5)	10,59	16,70	7,65	7,69	10,92
IBVU Vivienda (6)	0,00	0,42	7,23	4,40	6,99
IBVU Paro (7)	29,60	30,24	21,47	23,12	29,64

(4) Además del Indicador de Inmigración (I-INMG) se ofrecen los valores de los 3 Indicadores Básicos de Vulnerabilidad Urbana (IBVU) para poder analizar la situación de cada sección censal y AE-INMG en relación con los valores de referencia de vulnerabilidad para estos 3 indicadores.

(5) IBVU Estudios: Porcentaje de población analfabeta y sin estudios de 16 años o más, sobre el total de población de 16 años o más. Valor de referencia de vulnerabilidad (2011): 16,38%.

(6) IBVU Vivienda: Porcentaje de viviendas familiares (principales, secundarias, vacías) en edificios en estado en estado ruinoso, malo o deficiente, sobre el total de viviendas familiares (principales, secundarias, vacías). Valor de referencia de vulnerabilidad (2011): 17,50 %.

(7) IBVU Paro: Porcentaje de la población de 16 años o más en situación de paro, respecto al total de población activa de 16 años o más. Valor de referencia de vulnerabilidad (2011): 42,33 %.

Definiciones

ÁREA ESTADÍSTICA CON CONCENTRACIONES SIGNIFICATIVAS DE POBLACIÓN INMIGRANTE (AE-INMG)

Agrupación de secciones censales colindantes y de cierta homogeneidad urbanística, de entre 3.500 y 15.000 habitantes en las que el valor de Indicador de Inmigración (I-INMG) del conjunto supera el valor establecido como referencia (20%).

INDICADOR DE INMIGRACIÓN (I-INMG)

Porcentaje de población nacida en países no pertenecientes a la UE-14, respecto a la población total. Se calcula restando al número total de nacidos en el extranjero, los nacidos en los países de la UE-14: Alemania; Austria; Bélgica; Dinamarca; Finlandia; Francia; Reino Unido; Grecia; Irlanda; Italia; Luxemburgo; Países Bajos; Portugal; y Suecia.

Síntesis Metodológica

El cuerpo de estudio del Catálogo de Barrios Vulnerables de 2011 sigue el criterio establecido en los Catálogos anteriores: centrándose en los municipios mayores de 50.000 habitantes y capitales de provincia. Los trabajos del Catálogo de 2011, siguen la misma metodología que los de 1991, 2001, y 2006, con la única particularidad de que sólo identifican las Áreas Estadísticas Vulnerables, sin realizar el análisis urbanístico detallado que permitía identificar a partir de ellas los Barrios Vulnerables. En el Catálogo de 2011 se han delimitado AE-INMG (Área Estadística con concentraciones significativas de población inmigrante) y AEV (Áreas Estadísticas Vulnerables según los 3 Indicadores Básicos de Vulnerabilidad Urbana: IBVU Estudios, IBVU Vivienda o IBVU Paro). Estas delimitaciones son independientes y pueden superponerse para su análisis en el Visor del Catálogo.

En el caso del Indicador de Inmigración (I-INMG), para el desarrollo del estudio de 2011 se ha partido del análisis de la evolución de los Barrios con concentraciones significativas de población inmigrante identificados previamente en el año 2006, viendo primero si seguían o no cumpliendo esta condición en el año 2011. Posteriormente, se han identificado las nuevas Áreas Estadísticas con concentraciones significativas de población inmigrante (AE-INMG) no coincidentes con Barrios identificados en el Catálogo de 2006, incluyendo también las ciudades que no contaban con Barrios de este tipo en el año 2006.

Una vez identificadas las secciones censales que en 2011 superan los umbrales de referencia del Indicador de Inmigración (I-INMG), se procede a agrupar estas secciones en Áreas Estadísticas con concentraciones significativas de población inmigrante (AE-INMG).

La metodología detallada completa puede consultarse en:

https://apps.fomento.gob.es/BarriosVulnerables/static/adjunto/Sintesis_metodologica_general_catalogo_bbvv.pdf



Localización en detalle del AE-INMG

Datos básicos del AE-INMG (1)

Población total	7.425
Población nacida en el extranjero total	1.800
Población nacida en el extranjero (excepto UE-15)	1.490
Densidad población (hab/Km²)	42.594,30
Superficie (ha)	17,43
Nº de secciones censales	7

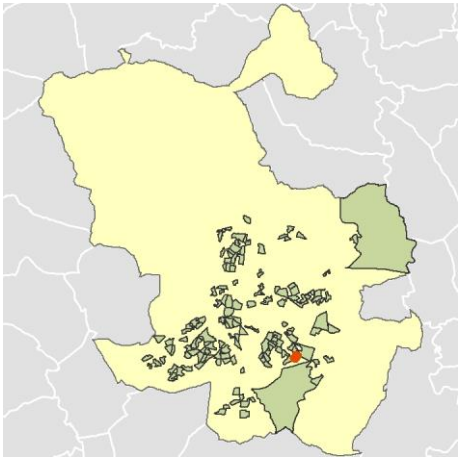

Localización del AE-INMG dentro del término municipal

	Valor del AE-INMG	Valor de referencia (2)
INDICADOR DE INMIGRACIÓN (I-INMG) (3)	**20,07 %**	20,00%

(1) Área Estadística con concentraciones significativas de población inmigrante (AE-INMG)

(2) Valor que se ha tomado como referencia para este estudio

(3) Indicador de Inmigración: (I-INMG): Porcentaje de población nacida en países no pertenecientes a la UE-14, respecto a la población total. Se calcula restando al número total de nacidos en el extranjero, los nacidos en los países de la UE-14: Alemania; Austria; Bélgica; Dinamarca; Finlandia; Francia; Reino Unido; Grecia; Irlanda; Italia; Luxemburgo; Países Bajos; Portugal; y Suecia.

Datos sociodemográficos (Censo 2011)	Sección censal 2807913117 Valores absolutos	%	AE-INMG 2807943 Valores absolutos	%
Población total	755		7.425	
Población nacida en el extranjero total	65	8,61	1.800	24,24
Población nacida en el extranjero (excepto UE-15)	0	0,00	1.490	20,07

	Sección	AE-INMG	Municipio	Comunidad Autónoma	España
INDICADOR DE INMIGRACIÓN (I-INMG)	0,00	20,07	14,86	14,60	9,99
INDICADORES BÁSICOS DE VULNERABILIDAD URBANA (IBVU) (4)					
IBVU Estudios (5)	22,39	21,38	7,65	7,69	10,92
IBVU Vivienda (6)	0,00	2,87	7,23	4,40	6,99
IBVU Paro (7)	20,83	27,57	21,47	23,12	29,64

(4) Además del Indicador de Inmigración (I-INMG) se ofrecen los valores de los 3 Indicadores Básicos de Vulnerabilidad Urbana (IBVU) para poder analizar la situación de cada sección censal y AE-INMG en relación con los valores de referencia de vulnerabilidad para estos 3 indicadores.

(5) IBVU Estudios: Porcentaje de población analfabeta y sin estudios de 16 años o más, sobre el total de población de 16 años o más. Valor de referencia de vulnerabilidad (2011): 16,38%.

(6) IBVU Vivienda: Porcentaje de viviendas familiares (principales, secundarias, vacías) en edificios en estado en estado ruinoso, malo o deficiente, sobre el total de viviendas familiares (principales, secundarias, vacías). Valor de referencia de vulnerabilidad (2011): 17,50 %.

(7) IBVU Paro: Porcentaje de la población de 16 años o más en situación de paro, respecto al total de población activa de 16 años o más. Valor de referencia de vulnerabilidad (2011): 42,33 %.

Definiciones

ÁREA ESTADÍSTICA CON CONCENTRACIONES SIGNIFICATIVAS DE POBLACIÓN INMIGRANTE (AE-INMG)

Agrupación de secciones censales colindantes y de cierta homogeneidad urbanística, de entre 3.500 y 15.000 habitantes en las que el valor de Indicador de Inmigración (I-INMG) del conjunto supera el valor establecido como referencia (20%).

INDICADOR DE INMIGRACIÓN (I-INMG)

Porcentaje de población nacida en países no pertenecientes a la UE-14, respecto a la población total. Se calcula restando al número total de nacidos en el extranjero, los nacidos en los países de la UE-14: Alemania; Austria; Bélgica; Dinamarca; Finlandia; Francia; Reino Unido; Grecia; Irlanda; Italia; Luxemburgo; Países Bajos; Portugal; y Suecia.

Síntesis Metodológica

El cuerpo de estudio del Catálogo de Barrios Vulnerables de 2011 sigue el criterio establecido en los Catálogos anteriores: centrándose en los municipios mayores de 50.000 habitantes y capitales de provincia. Los trabajos del Catálogo de 2011, siguen la misma metodología que los de 1991, 2001, y 2006, con la única particularidad de que sólo identifican las Áreas Estadísticas Vulnerables, sin realizar el análisis urbanístico detallado que permitía identificar a partir de ellas los Barrios Vulnerables. En el Catálogo de 2011 se han delimitado AE-INMG (Área Estadística con concentraciones significativas de población inmigrante) y AEV (Áreas Estadísticas Vulnerables según los 3 Indicadores Básicos de Vulnerabilidad Urbana: IBVU Estudios, IBVU Vivienda o IBVU Paro). Estas delimitaciones son independientes y pueden superponerse para su análisis en el Visor del Catálogo.

En el caso del Indicador de Inmigración (I-INMG), para el desarrollo del estudio de 2011 se ha partido del análisis de la evolución de los Barrios con concentraciones significativas de población inmigrante identificados previamente en el año 2006, viendo primero si seguían o no cumpliendo esta condición en el año 2011. Posteriormente, se han identificado las nuevas Áreas Estadísticas con concentraciones significativas de población inmigrante (AE-INMG) no coincidentes con Barrios identificados en el Catálogo de 2006, incluyendo también las ciudades que no contaban con Barrios de este tipo en el año 2006.

Una vez identificadas las secciones censales que en 2011 superan los umbrales de referencia del Indicador de Inmigración (I-INMG), se procede a agrupar estas secciones en Áreas Estadísticas con concentraciones significativas de población inmigrante (AE-INMG).

La metodología detallada completa puede consultarse en:

https://apps.fomento.gob.es/BarriosVulnerables/static/adjunto/Sintesis_metodologica_general_catalogo_bbvv.pdf

Datos sociodemográficos (Censo 2011)	Sección censal 2807913118		AE-INMG 2807943	
	Valores absolutos	%	Valores absolutos	%
Población total	575		7.425	
Población nacida en el extranjero total	25	4,35	1.800	24,24
Población nacida en el extranjero (excepto UE-15)	0	0,00	1.490	20,07

	Sección	AE-INMG	Municipio	Comunidad Autónoma	España
INDICADOR DE INMIGRACIÓN (I-INMG)	0,00	20,07	14,86	14,60	9,99
INDICADORES BÁSICOS DE VULNERABILIDAD URBANA (IBVU) (4)					
IBVU Estudios (5)	30,10	21,38	7,65	7,69	10,92
IBVU Vivienda (6)	0,00	2,87	7,23	4,40	6,99
IBVU Paro (7)	26,42	27,57	21,47	23,12	29,64

(4) Además del Indicador de Inmigración (I-INMG) se ofrecen los valores de los 3 Indicadores Básicos de Vulnerabilidad Urbana (IBVU) para poder analizar la situación de cada sección censal y AE-INMG en relación con los valores de referencia de vulnerabilidad para estos 3 indicadores.

(5) IBVU Estudios: Porcentaje de población analfabeta y sin estudios de 16 años o más, sobre el total de población de 16 años o más. Valor de referencia de vulnerabilidad (2011): 16,38%.

(6) IBVU Vivienda: Porcentaje de viviendas familiares (principales, secundarias, vacías) en edificios en estado en estado ruinoso, malo o deficiente, sobre el total de viviendas familiares (principales, secundarias, vacías). Valor de referencia de vulnerabilidad (2011): 17,50 %.

(7) IBVU Paro: Porcentaje de la población de 16 años o más en situación de paro, respecto al total de población activa de 16 años o más. Valor de referencia de vulnerabilidad (2011): 42,33 %.

Definiciones

ÁREA ESTADÍSTICA CON CONCENTRACIONES SIGNIFICATIVAS DE POBLACIÓN INMIGRANTE (AE-INMG)

Agrupación de secciones censales colindantes y de cierta homogeneidad urbanística, de entre 3.500 y 15.000 habitantes en las que el valor de Indicador de Inmigración (I-INMG) del conjunto supera el valor establecido como referencia (20%).

INDICADOR DE INMIGRACIÓN (I-INMG)

Porcentaje de población nacida en países no pertenecientes a la UE-14, respecto a la población total. Se calcula restando al número total de nacidos en el extranjero, los nacidos en los países de la UE-14: Alemania; Austria; Bélgica; Dinamarca; Finlandia; Francia; Reino Unido; Grecia; Irlanda; Italia; Luxemburgo; Países Bajos; Portugal; y Suecia.

Síntesis Metodológica

El cuerpo de estudio del Catálogo de Barrios Vulnerables de 2011 sigue el criterio establecido en los Catálogos anteriores: centrándose en los municipios mayores de 50.000 habitantes y capitales de provincia. Los trabajos del Catálogo de 2011, siguen la misma metodología que los de 1991, 2001, y 2006, con la única particularidad de que sólo identifican las Áreas Estadísticas Vulnerables, sin realizar el análisis urbanístico detallado que permitía identificar a partir de ellas los Barrios Vulnerables. En el Catálogo de 2011 se han delimitado AE-INMG (Área Estadística con concentraciones significativas de población inmigrante) y AEV (Áreas Estadísticas Vulnerables según los 3 Indicadores Básicos de Vulnerabilidad Urbana: IBVU Estudios, IBVU Vivienda o IBVU Paro). Estas delimitaciones son independientes y pueden superponerse para su análisis en el Visor del Catálogo.

En el caso del Indicador de Inmigración (I-INMG), para el desarrollo del estudio de 2011 se ha partido del análisis de la evolución de los Barrios con concentraciones significativas de población inmigrante identificados previamente en el año 2006, viendo primero si seguían o no cumpliendo esta condición en el año 2011. Posteriormente, se han identificado las nuevas Áreas Estadísticas con concentraciones significativas de población inmigrante (AE-INMG) no coincidentes con Barrios identificados en el Catálogo de 2006, incluyendo también las ciudades que no contaban con Barrios de este tipo en el año 2006.

Una vez identificadas las secciones censales que en 2011 superan los umbrales de referencia del Indicador de Inmigración (I-INMG), se procede a agrupar estas secciones en Áreas Estadísticas con concentraciones significativas de población inmigrante (AE-INMG).

La metodología detallada completa puede consultarse en:

https://apps.fomento.gob.es/BarriosVulnerables/static/adjunto/Sintesis_metodologica_general_catalogo_bbvv.pdf

Datos sociodemográficos (Censo 2011)	Sección censal 2807913119		AE-INMG 2807943	
	Valores absolutos	%	Valores absolutos	%
Población total	1.525		7.425	
Población nacida en el extranjero total	465	30,49	1.800	24,24
Población nacida en el extranjero (excepto UE-15)	450	29,51	1.490	20,07

	Sección	AE-INMG	Municipio	Comunidad Autónoma	España
INDICADOR DE INMIGRACIÓN (I-INMG)	29,51	20,07	14,86	14,60	9,99
INDICADORES BÁSICOS DE VULNERABILIDAD URBANA (IBVU) (4)					
IBVU Estudios (5)	17,36	21,38	7,65	7,69	10,92
IBVU Vivienda (6)	3,03	2,87	7,23	4,40	6,99
IBVU Paro (7)	21,28	27,57	21,47	23,12	29,64

(4) Además del Indicador de Inmigración (I-INMG) se ofrecen los valores de los 3 Indicadores Básicos de Vulnerabilidad Urbana (IBVU) para poder analizar la situación de cada sección censal y AE-INMG en relación con los valores de referencia de vulnerabilidad para estos 3 indicadores.

(5) IBVU Estudios: Porcentaje de población analfabeta y sin estudios de 16 años o más, sobre el total de población de 16 años o más. Valor de referencia de vulnerabilidad (2011): 16,38%.

(6) IBVU Vivienda: Porcentaje de viviendas familiares (principales, secundarias, vacías) en edificios en estado en estado ruinoso, malo o deficiente, sobre el total de viviendas familiares (principales, secundarias, vacías). Valor de referencia de vulnerabilidad (2011): 17,50 %.

(7) IBVU Paro: Porcentaje de la población de 16 años o más en situación de paro, respecto al total de población activa de 16 años o más. Valor de referencia de vulnerabilidad (2011): 42,33 %.

Definiciones

ÁREA ESTADÍSTICA CON CONCENTRACIONES SIGNIFICATIVAS DE POBLACIÓN INMIGRANTE (AE-INMG)

Agrupación de secciones censales colindantes y de cierta homogeneidad urbanística, de entre 3.500 y 15.000 habitantes en las que el valor de Indicador de Inmigración (I-INMG) del conjunto supera el valor establecido como referencia (20%).

INDICADOR DE INMIGRACIÓN (I-INMG)

Porcentaje de población nacida en países no pertenecientes a la UE-14, respecto a la población total. Se calcula restando al número total de nacidos en el extranjero, los nacidos en los países de la UE-14: Alemania; Austria; Bélgica; Dinamarca; Finlandia; Francia; Reino Unido; Grecia; Irlanda; Italia; Luxemburgo; Países Bajos; Portugal; y Suecia.

Síntesis Metodológica

El cuerpo de estudio del Catálogo de Barrios Vulnerables de 2011 sigue el criterio establecido en los Catálogos anteriores: centrándose en los municipios mayores de 50.000 habitantes y capitales de provincia. Los trabajos del Catálogo de 2011, siguen la misma metodología que los de 1991, 2001, y 2006, con la única particularidad de que sólo identifican las Áreas Estadísticas Vulnerables, sin realizar el análisis urbanístico detallado que permitía identificar a partir de ellas los Barrios Vulnerables. En el Catálogo de 2011 se han delimitado AE-INMG (Área Estadística con concentraciones significativas de población inmigrante) y AEV (Áreas Estadísticas Vulnerables según los 3 Indicadores Básicos de Vulnerabilidad Urbana: IBVU Estudios, IBVU Vivienda o IBVU Paro). Estas delimitaciones son independientes y pueden superponerse para su análisis en el Visor del Catálogo.

En el caso del Indicador de Inmigración (I-INMG), para el desarrollo del estudio de 2011 se ha partido del análisis de la evolución de los Barrios con concentraciones significativas de población inmigrante identificados previamente en el año 2006, viendo primero si seguían o no cumpliendo esta condición en el año 2011. Posteriormente, se han identificado las nuevas Áreas Estadísticas con concentraciones significativas de población inmigrante (AE-INMG) no coincidentes con Barrios identificados en el Catálogo de 2006, incluyendo también las ciudades que no contaban con Barrios de este tipo en el año 2006.

Una vez identificadas las secciones censales que en 2011 superan los umbrales de referencia del Indicador de Inmigración (I-INMG), se procede a agrupar estas secciones en Áreas Estadísticas con concentraciones significativas de población inmigrante (AE-INMG).

La metodología detallada completa puede consultarse en:

https://apps.fomento.gob.es/BarriosVulnerables/static/adjunto/Sintesis_metodologica_general_catalogo_bbvv.pdf

Datos sociodemográficos (Censo 2011)	Sección censal 2807913124		AE-INMG 2807943	
	Valores absolutos	%	Valores absolutos	%
Población total	1.520		7.425	
Población nacida en el extranjero total	545	35,86	1.800	24,24
Población nacida en el extranjero (excepto UE-15)	545	35,86	1.490	20,07

	Sección	AE-INMG	Municipio	Comunidad Autónoma	España
INDICADOR DE INMIGRACIÓN (I-INMG)	35,86	20,07	14,86	14,60	9,99
INDICADORES BÁSICOS DE VULNERABILIDAD URBANA (IBVU) (4)					
IBVU Estudios (5)	20,79	21,38	7,65	7,69	10,92
IBVU Vivienda (6)	4,20	2,87	7,23	4,40	6,99
IBVU Paro (7)	29,87	27,57	21,47	23,12	29,64

(4) Además del Indicador de Inmigración (I-INMG) se ofrecen los valores de los 3 Indicadores Básicos de Vulnerabilidad Urbana (IBVU) para poder analizar la situación de cada sección censal y AE-INMG en relación con los valores de referencia de vulnerabilidad para estos 3 indicadores.

(5) IBVU Estudios: Porcentaje de población analfabeta y sin estudios de 16 años o más, sobre el total de población de 16 años o más. Valor de referencia de vulnerabilidad (2011): 16,38%.

(6) IBVU Vivienda: Porcentaje de viviendas familiares (principales, secundarias, vacías) en edificios en estado en estado ruinoso, malo o deficiente, sobre el total de viviendas familiares (principales, secundarias, vacías). Valor de referencia de vulnerabilidad (2011): 17,50 %.

(7) IBVU Paro: Porcentaje de la población de 16 años o más en situación de paro, respecto al total de población activa de 16 años o más. Valor de referencia de vulnerabilidad (2011): 42,33 %.

Definiciones

ÁREA ESTADÍSTICA CON CONCENTRACIONES SIGNIFICATIVAS DE POBLACIÓN INMIGRANTE (AE-INMG)

Agrupación de secciones censales colindantes y de cierta homogeneidad urbanística, de entre 3.500 y 15.000 habitantes en las que el valor de Indicador de Inmigración (I-INMG) del conjunto supera el valor establecido como referencia (20%).

INDICADOR DE INMIGRACIÓN (I-INMG)

Porcentaje de población nacida en países no pertenecientes a la UE-14, respecto a la población total. Se calcula restando al número total de nacidos en el extranjero, los nacidos en los países de la UE-14: Alemania; Austria; Bélgica; Dinamarca; Finlandia; Francia; Reino Unido; Grecia; Irlanda; Italia; Luxemburgo; Países Bajos; Portugal; y Suecia.

Síntesis Metodológica

El cuerpo de estudio del Catálogo de Barrios Vulnerables de 2011 sigue el criterio establecido en los Catálogos anteriores: centrándose en los municipios mayores de 50.000 habitantes y capitales de provincia. Los trabajos del Catálogo de 2011, siguen la misma metodología que los de 1991, 2001, y 2006, con la única particularidad de que sólo identifican las Áreas Estadísticas Vulnerables, sin realizar el análisis urbanístico detallado que permitía identificar a partir de ellas los Barrios Vulnerables. En el Catálogo de 2011 se han delimitado AE-INMG (Área Estadística con concentraciones significativas de población inmigrante) y AEV (Áreas Estadísticas Vulnerables según los 3 Indicadores Básicos de Vulnerabilidad Urbana: IBVU Estudios, IBVU Vivienda o IBVU Paro). Estas delimitaciones son independientes y pueden superponerse para su análisis en el Visor del Catálogo.

En el caso del Indicador de Inmigración (I-INMG), para el desarrollo del estudio de 2011 se ha partido del análisis de la evolución de los Barrios con concentraciones significativas de población inmigrante identificados previamente en el año 2006, viendo primero si seguían o no cumpliendo esta condición en el año 2011. Posteriormente, se han identificado las nuevas Áreas Estadísticas con concentraciones significativas de población inmigrante (AE-INMG) no coincidentes con Barrios identificados en el Catálogo de 2006, incluyendo también las ciudades que no contaban con Barrios de este tipo en el año 2006.

Una vez identificadas las secciones censales que en 2011 superan los umbrales de referencia del Indicador de Inmigración (I-INMG), se procede a agrupar estas secciones en Áreas Estadísticas con concentraciones significativas de población inmigrante (AE-INMG).

La metodología detallada completa puede consultarse en:

https://apps.fomento.gob.es/BarriosVulnerables/static/adjunto/Sintesis_metodologica_general_catalogo_bbvv.pdf

Datos sociodemográficos (Censo 2011)	Sección censal 2807913125		AE-INMG 2807943	
	Valores absolutos	%	Valores absolutos	%
Población total	1.030		7.425	
Población nacida en el extranjero total	125	12,14	1.800	24,24
Población nacida en el extranjero (excepto UE-15)	0	0,00	1.490	20,07

	Sección	AE-INMG	Municipio	Comunidad Autónoma	España
INDICADOR DE INMIGRACIÓN (I-INMG)	0,00	20,07	14,86	14,60	9,99
INDICADORES BÁSICOS DE VULNERABILIDAD URBANA (IBVU) (4)					
IBVU Estudios (5)	25,41	21,38	7,65	7,69	10,92
IBVU Vivienda (6)	0,00	2,87	7,23	4,40	6,99
IBVU Paro (7)	47,66	27,57	21,47	23,12	29,64

(4) Además del Indicador de Inmigración (I-INMG) se ofrecen los valores de los 3 Indicadores Básicos de Vulnerabilidad Urbana (IBVU) para poder analizar la situación de cada sección censal y AE-INMG en relación con los valores de referencia de vulnerabilidad para estos 3 indicadores.

(5) IBVU Estudios: Porcentaje de población analfabeta y sin estudios de 16 años o más, sobre el total de población de 16 años o más. Valor de referencia de vulnerabilidad (2011): 16,38%.

(6) IBVU Vivienda: Porcentaje de viviendas familiares (principales, secundarias, vacías) en edificios en estado en estado ruinoso, malo o deficiente, sobre el total de viviendas familiares (principales, secundarias, vacías). Valor de referencia de vulnerabilidad (2011): 17,50 %.

(7) IBVU Paro: Porcentaje de la población de 16 años o más en situación de paro, respecto al total de población activa de 16 años o más. Valor de referencia de vulnerabilidad (2011): 42,33 %.

Definiciones

ÁREA ESTADÍSTICA CON CONCENTRACIONES SIGNIFICATIVAS DE POBLACIÓN INMIGRANTE (AE-INMG)

Agrupación de secciones censales colindantes y de cierta homogeneidad urbanística, de entre 3.500 y 15.000 habitantes en las que el valor de Indicador de Inmigración (I-INMG) del conjunto supera el valor establecido como referencia (20%).

INDICADOR DE INMIGRACIÓN (I-INMG)

Porcentaje de población nacida en países no pertenecientes a la UE-14, respecto a la población total. Se calcula restando al número total de nacidos en el extranjero, los nacidos en los países de la UE-14: Alemania; Austria; Bélgica; Dinamarca; Finlandia; Francia; Reino Unido; Grecia; Irlanda; Italia; Luxemburgo; Países Bajos; Portugal; y Suecia.

Síntesis Metodológica

El cuerpo de estudio del Catálogo de Barrios Vulnerables de 2011 sigue el criterio establecido en los Catálogos anteriores: centrándose en los municipios mayores de 50.000 habitantes y capitales de provincia. Los trabajos del Catálogo de 2011, siguen la misma metodología que los de 1991, 2001, y 2006, con la única particularidad de que sólo identifican las Áreas Estadísticas Vulnerables, sin realizar el análisis urbanístico detallado que permitía identificar a partir de ellas los Barrios Vulnerables. En el Catálogo de 2011 se han delimitado AE-INMG (Área Estadística con concentraciones significativas de población inmigrante) y AEV (Áreas Estadísticas Vulnerables según los 3 Indicadores Básicos de Vulnerabilidad Urbana: IBVU Estudios, IBVU Vivienda o IBVU Paro). Estas delimitaciones son independientes y pueden superponerse para su análisis en el Visor del Catálogo.

En el caso del Indicador de Inmigración (I-INMG), para el desarrollo del estudio de 2011 se ha partido del análisis de la evolución de los Barrios con concentraciones significativas de población inmigrante identificados previamente en el año 2006, viendo primero si seguían o no cumpliendo esta condición en el año 2011. Posteriormente, se han identificado las nuevas Áreas Estadísticas con concentraciones significativas de población inmigrante (AE-INMG) no coincidentes con Barrios identificados en el Catálogo de 2006, incluyendo también las ciudades que no contaban con Barrios de este tipo en el año 2006.

Una vez identificadas las secciones censales que en 2011 superan los umbrales de referencia del Indicador de Inmigración (I-INMG), se procede a agrupar estas secciones en Áreas Estadísticas con concentraciones significativas de población inmigrante (AE-INMG).

La metodología detallada completa puede consultarse en:

https://apps.fomento.gob.es/BarriosVulnerables/static/adjunto/Sintesis_metodologica_general_catalogo_bbvv.pdf

Datos sociodemográficos (Censo 2011)	Sección censal 2807913126		AE-INMG 2807943	
	Valores absolutos	%	Valores absolutos	%
Población total	1.165		7.425	
Población nacida en el extranjero total	495	42,49	1.800	24,24
Población nacida en el extranjero (excepto UE-15)	495	42,49	1.490	20,07

	Sección	AE-INMG	Municipio	Comunidad Autónoma	España
INDICADOR DE INMIGRACIÓN (I-INMG)	42,49	20,07	14,86	14,60	9,99
INDICADORES BÁSICOS DE VULNERABILIDAD URBANA (IBVU) (4)					
IBVU Estudios (5)	20,62	21,38	7,65	7,69	10,92
IBVU Vivienda (6)	0,00	2,87	7,23	4,40	6,99
IBVU Paro (7)	29,08	27,57	21,47	23,12	29,64

(4) Además del Indicador de Inmigración (I-INMG) se ofrecen los valores de los 3 Indicadores Básicos de Vulnerabilidad Urbana (IBVU) para poder analizar la situación de cada sección censal y AE-INMG en relación con los valores de referencia de vulnerabilidad para estos 3 indicadores.

(5) IBVU Estudios: Porcentaje de población analfabeta y sin estudios de 16 años o más, sobre el total de población de 16 años o más. Valor de referencia de vulnerabilidad (2011): 16,38%.

(6) IBVU Vivienda: Porcentaje de viviendas familiares (principales, secundarias, vacías) en edificios en estado en estado ruinoso, malo o deficiente, sobre el total de viviendas familiares (principales, secundarias, vacías). Valor de referencia de vulnerabilidad (2011): 17,50 %.

(7) IBVU Paro: Porcentaje de la población de 16 años o más en situación de paro, respecto al total de población activa de 16 años o más. Valor de referencia de vulnerabilidad (2011): 42,33 %.

Definiciones

ÁREA ESTADÍSTICA CON CONCENTRACIONES SIGNIFICATIVAS DE POBLACIÓN INMIGRANTE (AE-INMG)

Agrupación de secciones censales colindantes y de cierta homogeneidad urbanística, de entre 3.500 y 15.000 habitantes en las que el valor de Indicador de Inmigración (I-INMG) del conjunto supera el valor establecido como referencia (20%).

INDICADOR DE INMIGRACIÓN (I-INMG)

Porcentaje de población nacida en países no pertenecientes a la UE-14, respecto a la población total. Se calcula restando al número total de nacidos en el extranjero, los nacidos en los países de la UE-14: Alemania; Austria; Bélgica; Dinamarca; Finlandia; Francia; Reino Unido; Grecia; Irlanda; Italia; Luxemburgo; Países Bajos; Portugal; y Suecia.

Síntesis Metodológica

El cuerpo de estudio del Catálogo de Barrios Vulnerables de 2011 sigue el criterio establecido en los Catálogos anteriores: centrándose en los municipios mayores de 50.000 habitantes y capitales de provincia. Los trabajos del Catálogo de 2011, siguen la misma metodología que los de 1991, 2001, y 2006, con la única particularidad de que sólo identifican las Áreas Estadísticas Vulnerables, sin realizar el análisis urbanístico detallado que permitía identificar a partir de ellas los Barrios Vulnerables. En el Catálogo de 2011 se han delimitado AE-INMG (Área Estadística con concentraciones significativas de población inmigrante) y AEV (Áreas Estadísticas Vulnerables según los 3 Indicadores Básicos de Vulnerabilidad Urbana: IBVU Estudios, IBVU Vivienda o IBVU Paro). Estas delimitaciones son independientes y pueden superponerse para su análisis en el Visor del Catálogo.

En el caso del Indicador de Inmigración (I-INMG), para el desarrollo del estudio de 2011 se ha partido del análisis de la evolución de los Barrios con concentraciones significativas de población inmigrante identificados previamente en el año 2006, viendo primero si seguían o no cumpliendo esta condición en el año 2011. Posteriormente, se han identificado las nuevas Áreas Estadísticas con concentraciones significativas de población inmigrante (AE-INMG) no coincidentes con Barrios identificados en el Catálogo de 2006, incluyendo también las ciudades que no contaban con Barrios de este tipo en el año 2006.

Una vez identificadas las secciones censales que en 2011 superan los umbrales de referencia del Indicador de Inmigración (I-INMG), se procede a agrupar estas secciones en Áreas Estadísticas con concentraciones significativas de población inmigrante (AE-INMG).

La metodología detallada completa puede consultarse en:

https://apps.fomento.gob.es/BarriosVulnerables/static/adjunto/Sintesis_metodologica_general_catalogo_bbvv.pdf

Datos sociodemográficos (Censo 2011)	Sección censal 2807913215		AE-INMG 2807943	
	Valores absolutos	%	Valores absolutos	%
Población total	855		7.425	
Población nacida en el extranjero total	80	9,36	1.800	24,24
Población nacida en el extranjero (excepto UE-15)	0	0,00	1.490	20,07

	Sección	AE-INMG	Municipio	Comunidad Autónoma	España
INDICADOR DE INMIGRACIÓN (I-INMG)	0,00	20,07	14,86	14,60	9,99
INDICADORES BÁSICOS DE VULNERABILIDAD URBANA (IBVU) (4)					
IBVU Estudios (5)	18,06	21,38	7,65	7,69	10,92
IBVU Vivienda (6)	10,75	2,87	7,23	4,40	6,99
IBVU Paro (7)	14,85	27,57	21,47	23,12	29,64

(4) Además del Indicador de Inmigración (I-INMG) se ofrecen los valores de los 3 Indicadores Básicos de Vulnerabilidad Urbana (IBVU) para poder analizar la situación de cada sección censal y AE-INMG en relación con los valores de referencia de vulnerabilidad para estos 3 indicadores.

(5) IBVU Estudios: Porcentaje de población analfabeta y sin estudios de 16 años o más, sobre el total de población de 16 años o más. Valor de referencia de vulnerabilidad (2011): 16,38%.

(6) IBVU Vivienda: Porcentaje de viviendas familiares (principales, secundarias, vacías) en edificios en estado en estado ruinoso, malo o deficiente, sobre el total de viviendas familiares (principales, secundarias, vacías). Valor de referencia de vulnerabilidad (2011): 17,50 %.

(7) IBVU Paro: Porcentaje de la población de 16 años o más en situación de paro, respecto al total de población activa de 16 años o más. Valor de referencia de vulnerabilidad (2011): 42,33 %.

Definiciones

ÁREA ESTADÍSTICA CON CONCENTRACIONES SIGNIFICATIVAS DE POBLACIÓN INMIGRANTE (AE-INMG)

Agrupación de secciones censales colindantes y de cierta homogeneidad urbanística, de entre 3.500 y 15.000 habitantes en las que el valor de Indicador de Inmigración (I-INMG) del conjunto supera el valor establecido como referencia (20%).

INDICADOR DE INMIGRACIÓN (I-INMG)

Porcentaje de población nacida en países no pertenecientes a la UE-14, respecto a la población total. Se calcula restando al número total de nacidos en el extranjero, los nacidos en los países de la UE-14: Alemania; Austria; Bélgica; Dinamarca; Finlandia; Francia; Reino Unido; Grecia; Irlanda; Italia; Luxemburgo; Países Bajos; Portugal; y Suecia.

Síntesis Metodológica

El cuerpo de estudio del Catálogo de Barrios Vulnerables de 2011 sigue el criterio establecido en los Catálogos anteriores: centrándose en los municipios mayores de 50.000 habitantes y capitales de provincia. Los trabajos del Catálogo de 2011, siguen la misma metodología que los de 1991, 2001, y 2006, con la única particularidad de que sólo identifican las Áreas Estadísticas Vulnerables, sin realizar el análisis urbanístico detallado que permitía identificar a partir de ellas los Barrios Vulnerables. En el Catálogo de 2011 se han delimitado AE-INMG (Área Estadística con concentraciones significativas de población inmigrante) y AEV (Áreas Estadísticas Vulnerables según los 3 Indicadores Básicos de Vulnerabilidad Urbana: IBVU Estudios, IBVU Vivienda o IBVU Paro). Estas delimitaciones son independientes y pueden superponerse para su análisis en el Visor del Catálogo.

En el caso del Indicador de Inmigración (I-INMG), para el desarrollo del estudio de 2011 se ha partido del análisis de la evolución de los Barrios con concentraciones significativas de población inmigrante identificados previamente en el año 2006, viendo primero si seguían o no cumpliendo esta condición en el año 2011. Posteriormente, se han identificado las nuevas Áreas Estadísticas con concentraciones significativas de población inmigrante (AE-INMG) no coincidentes con Barrios identificados en el Catálogo de 2006, incluyendo también las ciudades que no contaban con Barrios de este tipo en el año 2006.

Una vez identificadas las secciones censales que en 2011 superan los umbrales de referencia del Indicador de Inmigración (I-INMG), se procede a agrupar estas secciones en Áreas Estadísticas con concentraciones significativas de población inmigrante (AE-INMG).

La metodología detallada completa puede consultarse en:

https://apps.fomento.gob.es/BarriosVulnerables/static/adjunto/Sintesis_metodologica_general_catalogo_bbvv.pdf



Localización en detalle del AE-INMG

Datos básicos del AE-INMG (1)

Población total	9.885
Población nacida en el extranjero total	2.065
Población nacida en el extranjero (excepto UE-15)	1.985
Densidad población (hab/Km²)	7.601,08
Superficie (ha)	130,05
Nº de secciones censales	6

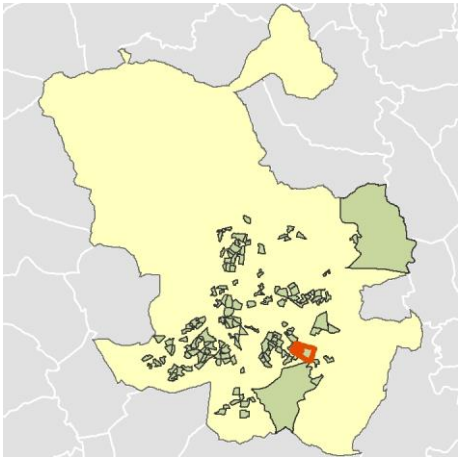

Localización del AE-INMG dentro del término municipal

	Valor del AE-INMG	Valor de referencia (2)
INDICADOR DE INMIGRACIÓN (I-INMG) (3)	**20,08 %**	20,00%

(1) Área Estadística con concentraciones significativas de población inmigrante (AE-INMG)

(2) Valor que se ha tomado como referencia para este estudio

(3) Indicador de Inmigración: (I-INMG): Porcentaje de población nacida en países no pertenecientes a la UE-14, respecto a la población total. Se calcula restando al número total de nacidos en el extranjero, los nacidos en los países de la UE-14: Alemania; Austria; Bélgica; Dinamarca; Finlandia; Francia; Reino Unido; Grecia; Irlanda; Italia; Luxemburgo; Países Bajos; Portugal; y Suecia.

Datos sociodemográficos (Censo 2011)	Sección censal 2807913128		AE-INMG 2807944	
	Valores absolutos	%	Valores absolutos	%
Población total	1.260		9.885	
Población nacida en el extranjero total	85	6,75	2.065	20,89
Población nacida en el extranjero (excepto UE-15)	85	6,75	1.985	20,08

	Sección	AE-INMG	Municipio	Comunidad Autónoma	España
INDICADOR DE INMIGRACIÓN (I-INMG)	6,75	20,08	14,86	14,60	9,99
INDICADORES BÁSICOS DE VULNERABILIDAD URBANA (IBVU) (4)					
IBVU Estudios (5)	8,07	11,43	7,65	7,69	10,92
IBVU Vivienda (6)	4,63	1,97	7,23	4,40	6,99
IBVU Paro (7)	24,26	28,40	21,47	23,12	29,64

(4) Además del Indicador de Inmigración (I-INMG) se ofrecen los valores de los 3 Indicadores Básicos de Vulnerabilidad Urbana (IBVU) para poder analizar la situación de cada sección censal y AE-INMG en relación con los valores de referencia de vulnerabilidad para estos 3 indicadores.

(5) IBVU Estudios: Porcentaje de población analfabeta y sin estudios de 16 años o más, sobre el total de población de 16 años o más. Valor de referencia de vulnerabilidad (2011): 16,38%.

(6) IBVU Vivienda: Porcentaje de viviendas familiares (principales, secundarias, vacías) en edificios en estado en estado ruinoso, malo o deficiente, sobre el total de viviendas familiares (principales, secundarias, vacías). Valor de referencia de vulnerabilidad (2011): 17,50 %.

(7) IBVU Paro: Porcentaje de la población de 16 años o más en situación de paro, respecto al total de población activa de 16 años o más. Valor de referencia de vulnerabilidad (2011): 42,33 %.

Definiciones

ÁREA ESTADÍSTICA CON CONCENTRACIONES SIGNIFICATIVAS DE POBLACIÓN INMIGRANTE (AE-INMG)

Agrupación de secciones censales colindantes y de cierta homogeneidad urbanística, de entre 3.500 y 15.000 habitantes en las que el valor de Indicador de Inmigración (I-INMG) del conjunto supera el valor establecido como referencia (20%).

INDICADOR DE INMIGRACIÓN (I-INMG)

Porcentaje de población nacida en países no pertenecientes a la UE-14, respecto a la población total. Se calcula restando al número total de nacidos en el extranjero, los nacidos en los países de la UE-14: Alemania; Austria; Bélgica; Dinamarca; Finlandia; Francia; Reino Unido; Grecia; Irlanda; Italia; Luxemburgo; Países Bajos; Portugal; y Suecia.

Síntesis Metodológica

El cuerpo de estudio del Catálogo de Barrios Vulnerables de 2011 sigue el criterio establecido en los Catálogos anteriores: centrándose en los municipios mayores de 50.000 habitantes y capitales de provincia. Los trabajos del Catálogo de 2011, siguen la misma metodología que los de 1991, 2001, y 2006, con la única particularidad de que sólo identifican las Áreas Estadísticas Vulnerables, sin realizar el análisis urbanístico detallado que permitía identificar a partir de ellas los Barrios Vulnerables. En el Catálogo de 2011 se han delimitado AE-INMG (Área Estadística con concentraciones significativas de población inmigrante) y AEV (Áreas Estadísticas Vulnerables según los 3 Indicadores Básicos de Vulnerabilidad Urbana: IBVU Estudios, IBVU Vivienda o IBVU Paro). Estas delimitaciones son independientes y pueden superponerse para su análisis en el Visor del Catálogo.

En el caso del Indicador de Inmigración (I-INMG), para el desarrollo del estudio de 2011 se ha partido del análisis de la evolución de los Barrios con concentraciones significativas de población inmigrante identificados previamente en el año 2006, viendo primero si seguían o no cumpliendo esta condición en el año 2011. Posteriormente, se han identificado las nuevas Áreas Estadísticas con concentraciones significativas de población inmigrante (AE-INMG) no coincidentes con Barrios identificados en el Catálogo de 2006, incluyendo también las ciudades que no contaban con Barrios de este tipo en el año 2006.

Una vez identificadas las secciones censales que en 2011 superan los umbrales de referencia del Indicador de Inmigración (I-INMG), se procede a agrupar estas secciones en Áreas Estadísticas con concentraciones significativas de población inmigrante (AE-INMG).

La metodología detallada completa puede consultarse en:

https://apps.fomento.gob.es/BarriosVulnerables/static/adjunto/Sintesis_metodologica_general_catalogo_bbvv.pdf

Datos sociodemográficos (Censo 2011)	Sección censal 2807913136		AE-INMG 2807944	
	Valores absolutos	%	Valores absolutos	%
Población total	1.410		9.885	
Población nacida en el extranjero total	265	18,79	2.065	20,89
Población nacida en el extranjero (excepto UE-15)	250	17,73	1.985	20,08

	Sección	AE-INMG	Municipio	Comunidad Autónoma	España
INDICADOR DE INMIGRACIÓN (I-INMG)	17,73	20,08	14,86	14,60	9,99
INDICADORES BÁSICOS DE VULNERABILIDAD URBANA (IBVU) (4)					
IBVU Estudios (5)	27,20	11,43	7,65	7,69	10,92
IBVU Vivienda (6)	0,00	1,97	7,23	4,40	6,99
IBVU Paro (7)	41,67	28,40	21,47	23,12	29,64

(4) Además del Indicador de Inmigración (I-INMG) se ofrecen los valores de los 3 Indicadores Básicos de Vulnerabilidad Urbana (IBVU) para poder analizar la situación de cada sección censal y AE-INMG en relación con los valores de referencia de vulnerabilidad para estos 3 indicadores.

(5) IBVU Estudios: Porcentaje de población analfabeta y sin estudios de 16 años o más, sobre el total de población de 16 años o más. Valor de referencia de vulnerabilidad (2011): 16,38%.

(6) IBVU Vivienda: Porcentaje de viviendas familiares (principales, secundarias, vacías) en edificios en estado en estado ruinoso, malo o deficiente, sobre el total de viviendas familiares (principales, secundarias, vacías). Valor de referencia de vulnerabilidad (2011): 17,50 %.

(7) IBVU Paro: Porcentaje de la población de 16 años o más en situación de paro, respecto al total de población activa de 16 años o más. Valor de referencia de vulnerabilidad (2011): 42,33 %.

Definiciones

ÁREA ESTADÍSTICA CON CONCENTRACIONES SIGNIFICATIVAS DE POBLACIÓN INMIGRANTE (AE-INMG)

Agrupación de secciones censales colindantes y de cierta homogeneidad urbanística, de entre 3.500 y 15.000 habitantes en las que el valor de Indicador de Inmigración (I-INMG) del conjunto supera el valor establecido como referencia (20%).

INDICADOR DE INMIGRACIÓN (I-INMG)

Porcentaje de población nacida en países no pertenecientes a la UE-14, respecto a la población total. Se calcula restando al número total de nacidos en el extranjero, los nacidos en los países de la UE-14: Alemania; Austria; Bélgica; Dinamarca; Finlandia; Francia; Reino Unido; Grecia; Irlanda; Italia; Luxemburgo; Países Bajos; Portugal; y Suecia.

Síntesis Metodológica

El cuerpo de estudio del Catálogo de Barrios Vulnerables de 2011 sigue el criterio establecido en los Catálogos anteriores: centrándose en los municipios mayores de 50.000 habitantes y capitales de provincia. Los trabajos del Catálogo de 2011, siguen la misma metodología que los de 1991, 2001, y 2006, con la única particularidad de que sólo identifican las Áreas Estadísticas Vulnerables, sin realizar el análisis urbanístico detallado que permitía identificar a partir de ellas los Barrios Vulnerables. En el Catálogo de 2011 se han delimitado AE-INMG (Área Estadística con concentraciones significativas de población inmigrante) y AEV (Áreas Estadísticas Vulnerables según los 3 Indicadores Básicos de Vulnerabilidad Urbana: IBVU Estudios, IBVU Vivienda o IBVU Paro). Estas delimitaciones son independientes y pueden superponerse para su análisis en el Visor del Catálogo.

En el caso del Indicador de Inmigración (I-INMG), para el desarrollo del estudio de 2011 se ha partido del análisis de la evolución de los Barrios con concentraciones significativas de población inmigrante identificados previamente en el año 2006, viendo primero si seguían o no cumpliendo esta condición en el año 2011. Posteriormente, se han identificado las nuevas Áreas Estadísticas con concentraciones significativas de población inmigrante (AE-INMG) no coincidentes con Barrios identificados en el Catálogo de 2006, incluyendo también las ciudades que no contaban con Barrios de este tipo en el año 2006.

Una vez identificadas las secciones censales que en 2011 superan los umbrales de referencia del Indicador de Inmigración (I-INMG), se procede a agrupar estas secciones en Áreas Estadísticas con concentraciones significativas de población inmigrante (AE-INMG).

La metodología detallada completa puede consultarse en:

https://apps.fomento.gob.es/BarriosVulnerables/static/adjunto/Sintesis_metodologica_general_catalogo_bbvv.pdf

Datos sociodemográficos (Censo 2011)	Sección censal 2807913137		AE-INMG 2807944	
	Valores absolutos	%	Valores absolutos	%
Población total	2.205		9.885	
Población nacida en el extranjero total	305	13,83	2.065	20,89
Población nacida en el extranjero (excepto UE-15)	255	11,56	1.985	20,08

	Sección	AE-INMG	Municipio	Comunidad Autónoma	España
INDICADOR DE INMIGRACIÓN (I-INMG)	11,56	20,08	14,86	14,60	9,99
INDICADORES BÁSICOS DE VULNERABILIDAD URBANA (IBVU) (4)					
IBVU Estudios (5)	5,88	11,43	7,65	7,69	10,92
IBVU Vivienda (6)	0,00	1,97	7,23	4,40	6,99
IBVU Paro (7)	19,09	28,40	21,47	23,12	29,64

(4) Además del Indicador de Inmigración (I-INMG) se ofrecen los valores de los 3 Indicadores Básicos de Vulnerabilidad Urbana (IBVU) para poder analizar la situación de cada sección censal y AE-INMG en relación con los valores de referencia de vulnerabilidad para estos 3 indicadores.

(5) IBVU Estudios: Porcentaje de población analfabeta y sin estudios de 16 años o más, sobre el total de población de 16 años o más. Valor de referencia de vulnerabilidad (2011): 16,38%.

(6) IBVU Vivienda: Porcentaje de viviendas familiares (principales, secundarias, vacías) en edificios en estado en estado ruinoso, malo o deficiente, sobre el total de viviendas familiares (principales, secundarias, vacías). Valor de referencia de vulnerabilidad (2011): 17,50 %.

(7) IBVU Paro: Porcentaje de la población de 16 años o más en situación de paro, respecto al total de población activa de 16 años o más. Valor de referencia de vulnerabilidad (2011): 42,33 %.

Definiciones

ÁREA ESTADÍSTICA CON CONCENTRACIONES SIGNIFICATIVAS DE POBLACIÓN INMIGRANTE (AE-INMG)

Agrupación de secciones censales colindantes y de cierta homogeneidad urbanística, de entre 3.500 y 15.000 habitantes en las que el valor de Indicador de Inmigración (I-INMG) del conjunto supera el valor establecido como referencia (20%).

INDICADOR DE INMIGRACIÓN (I-INMG)

Porcentaje de población nacida en países no pertenecientes a la UE-14, respecto a la población total. Se calcula restando al número total de nacidos en el extranjero, los nacidos en los países de la UE-14: Alemania; Austria; Bélgica; Dinamarca; Finlandia; Francia; Reino Unido; Grecia; Irlanda; Italia; Luxemburgo; Países Bajos; Portugal; y Suecia.

Síntesis Metodológica

El cuerpo de estudio del Catálogo de Barrios Vulnerables de 2011 sigue el criterio establecido en los Catálogos anteriores: centrándose en los municipios mayores de 50.000 habitantes y capitales de provincia. Los trabajos del Catálogo de 2011, siguen la misma metodología que los de 1991, 2001, y 2006, con la única particularidad de que sólo identifican las Áreas Estadísticas Vulnerables, sin realizar el análisis urbanístico detallado que permitía identificar a partir de ellas los Barrios Vulnerables. En el Catálogo de 2011 se han delimitado AE-INMG (Área Estadística con concentraciones significativas de población inmigrante) y AEV (Áreas Estadísticas Vulnerables según los 3 Indicadores Básicos de Vulnerabilidad Urbana: IBVU Estudios, IBVU Vivienda o IBVU Paro). Estas delimitaciones son independientes y pueden superponerse para su análisis en el Visor del Catálogo.

En el caso del Indicador de Inmigración (I-INMG), para el desarrollo del estudio de 2011 se ha partido del análisis de la evolución de los Barrios con concentraciones significativas de población inmigrante identificados previamente en el año 2006, viendo primero si seguían o no cumpliendo esta condición en el año 2011. Posteriormente, se han identificado las nuevas Áreas Estadísticas con concentraciones significativas de población inmigrante (AE-INMG) no coincidentes con Barrios identificados en el Catálogo de 2006, incluyendo también las ciudades que no contaban con Barrios de este tipo en el año 2006.

Una vez identificadas las secciones censales que en 2011 superan los umbrales de referencia del Indicador de Inmigración (I-INMG), se procede a agrupar estas secciones en Áreas Estadísticas con concentraciones significativas de población inmigrante (AE-INMG).

La metodología detallada completa puede consultarse en:

https://apps.fomento.gob.es/BarriosVulnerables/static/adjunto/Sintesis_metodologica_general_catalogo_bbvv.pdf

Datos sociodemográficos (Censo 2011)	Sección censal 2807913138		AE-INMG 2807944	
	Valores absolutos	%	Valores absolutos	%
Población total	1.100		9.885	
Población nacida en el extranjero total	215	19,55	2.065	20,89
Población nacida en el extranjero (excepto UE-15)	215	19,55	1.985	20,08

	Sección	AE-INMG	Municipio	Comunidad Autónoma	España
INDICADOR DE INMIGRACIÓN (I-INMG)	19,55	20,08	14,86	14,60	9,99
INDICADORES BÁSICOS DE VULNERABILIDAD URBANA (IBVU) (4)					
IBVU Estudios (5)	13,85	11,43	7,65	7,69	10,92
IBVU Vivienda (6)	0,00	1,97	7,23	4,40	6,99
IBVU Paro (7)	28,23	28,40	21,47	23,12	29,64

(4) Además del Indicador de Inmigración (I-INMG) se ofrecen los valores de los 3 Indicadores Básicos de Vulnerabilidad Urbana (IBVU) para poder analizar la situación de cada sección censal y AE-INMG en relación con los valores de referencia de vulnerabilidad para estos 3 indicadores.

(5) IBVU Estudios: Porcentaje de población analfabeta y sin estudios de 16 años o más, sobre el total de población de 16 años o más. Valor de referencia de vulnerabilidad (2011): 16,38%.

(6) IBVU Vivienda: Porcentaje de viviendas familiares (principales, secundarias, vacías) en edificios en estado en estado ruinoso, malo o deficiente, sobre el total de viviendas familiares (principales, secundarias, vacías). Valor de referencia de vulnerabilidad (2011): 17,50 %.

(7) IBVU Paro: Porcentaje de la población de 16 años o más en situación de paro, respecto al total de población activa de 16 años o más. Valor de referencia de vulnerabilidad (2011): 42,33 %.

Definiciones

ÁREA ESTADÍSTICA CON CONCENTRACIONES SIGNIFICATIVAS DE POBLACIÓN INMIGRANTE (AE-INMG)

Agrupación de secciones censales colindantes y de cierta homogeneidad urbanística, de entre 3.500 y 15.000 habitantes en las que el valor de Indicador de Inmigración (I-INMG) del conjunto supera el valor establecido como referencia (20%).

INDICADOR DE INMIGRACIÓN (I-INMG)

Porcentaje de población nacida en países no pertenecientes a la UE-14, respecto a la población total. Se calcula restando al número total de nacidos en el extranjero, los nacidos en los países de la UE-14: Alemania; Austria; Bélgica; Dinamarca; Finlandia; Francia; Reino Unido; Grecia; Irlanda; Italia; Luxemburgo; Países Bajos; Portugal; y Suecia.

Síntesis Metodológica

El cuerpo de estudio del Catálogo de Barrios Vulnerables de 2011 sigue el criterio establecido en los Catálogos anteriores: centrándose en los municipios mayores de 50.000 habitantes y capitales de provincia. Los trabajos del Catálogo de 2011, siguen la misma metodología que los de 1991, 2001, y 2006, con la única particularidad de que sólo identifican las Áreas Estadísticas Vulnerables, sin realizar el análisis urbanístico detallado que permitía identificar a partir de ellas los Barrios Vulnerables. En el Catálogo de 2011 se han delimitado AE-INMG (Área Estadística con concentraciones significativas de población inmigrante) y AEV (Áreas Estadísticas Vulnerables según los 3 Indicadores Básicos de Vulnerabilidad Urbana: IBVU Estudios, IBVU Vivienda o IBVU Paro). Estas delimitaciones son independientes y pueden superponerse para su análisis en el Visor del Catálogo.

En el caso del Indicador de Inmigración (I-INMG), para el desarrollo del estudio de 2011 se ha partido del análisis de la evolución de los Barrios con concentraciones significativas de población inmigrante identificados previamente en el año 2006, viendo primero si seguían o no cumpliendo esta condición en el año 2011. Posteriormente, se han identificado las nuevas Áreas Estadísticas con concentraciones significativas de población inmigrante (AE-INMG) no coincidentes con Barrios identificados en el Catálogo de 2006, incluyendo también las ciudades que no contaban con Barrios de este tipo en el año 2006.

Una vez identificadas las secciones censales que en 2011 superan los umbrales de referencia del Indicador de Inmigración (I-INMG), se procede a agrupar estas secciones en Áreas Estadísticas con concentraciones significativas de población inmigrante (AE-INMG).

La metodología detallada completa puede consultarse en:

https://apps.fomento.gob.es/BarriosVulnerables/static/adjunto/Sintesis_metodologica_general_catalogo_bbvv.pdf

Datos sociodemográficos (Censo 2011)	Sección censal 2807913139		AE-INMG 2807944	
	Valores absolutos	%	Valores absolutos	%
Población total	1.535		9.885	
Población nacida en el extranjero total	600	39,09	2.065	20,89
Población nacida en el extranjero (excepto UE-15)	585	38,11	1.985	20,08

	Sección	AE-INMG	Municipio	Comunidad Autónoma	España
INDICADOR DE INMIGRACIÓN (I-INMG)	38,11	20,08	14,86	14,60	9,99
INDICADORES BÁSICOS DE VULNERABILIDAD URBANA (IBVU) (4)					
IBVU Estudios (5)	9,43	11,43	7,65	7,69	10,92
IBVU Vivienda (6)	0,00	1,97	7,23	4,40	6,99
IBVU Paro (7)	23,08	28,40	21,47	23,12	29,64

(4) Además del Indicador de Inmigración (I-INMG) se ofrecen los valores de los 3 Indicadores Básicos de Vulnerabilidad Urbana (IBVU) para poder analizar la situación de cada sección censal y AE-INMG en relación con los valores de referencia de vulnerabilidad para estos 3 indicadores.

(5) IBVU Estudios: Porcentaje de población analfabeta y sin estudios de 16 años o más, sobre el total de población de 16 años o más. Valor de referencia de vulnerabilidad (2011): 16,38%.

(6) IBVU Vivienda: Porcentaje de viviendas familiares (principales, secundarias, vacías) en edificios en estado en estado ruinoso, malo o deficiente, sobre el total de viviendas familiares (principales, secundarias, vacías). Valor de referencia de vulnerabilidad (2011): 17,50 %.

(7) IBVU Paro: Porcentaje de la población de 16 años o más en situación de paro, respecto al total de población activa de 16 años o más. Valor de referencia de vulnerabilidad (2011): 42,33 %.

Definiciones

ÁREA ESTADÍSTICA CON CONCENTRACIONES SIGNIFICATIVAS DE POBLACIÓN INMIGRANTE (AE-INMG)

Agrupación de secciones censales colindantes y de cierta homogeneidad urbanística, de entre 3.500 y 15.000 habitantes en las que el valor de Indicador de Inmigración (I-INMG) del conjunto supera el valor establecido como referencia (20%).

INDICADOR DE INMIGRACIÓN (I-INMG)

Porcentaje de población nacida en países no pertenecientes a la UE-14, respecto a la población total. Se calcula restando al número total de nacidos en el extranjero, los nacidos en los países de la UE-14: Alemania; Austria; Bélgica; Dinamarca; Finlandia; Francia; Reino Unido; Grecia; Irlanda; Italia; Luxemburgo; Países Bajos; Portugal; y Suecia.

Síntesis Metodológica

El cuerpo de estudio del Catálogo de Barrios Vulnerables de 2011 sigue el criterio establecido en los Catálogos anteriores: centrándose en los municipios mayores de 50.000 habitantes y capitales de provincia. Los trabajos del Catálogo de 2011, siguen la misma metodología que los de 1991, 2001, y 2006, con la única particularidad de que sólo identifican las Áreas Estadísticas Vulnerables, sin realizar el análisis urbanístico detallado que permitía identificar a partir de ellas los Barrios Vulnerables. En el Catálogo de 2011 se han delimitado AE-INMG (Área Estadística con concentraciones significativas de población inmigrante) y AEV (Áreas Estadísticas Vulnerables según los 3 Indicadores Básicos de Vulnerabilidad Urbana: IBVU Estudios, IBVU Vivienda o IBVU Paro). Estas delimitaciones son independientes y pueden superponerse para su análisis en el Visor del Catálogo.

En el caso del Indicador de Inmigración (I-INMG), para el desarrollo del estudio de 2011 se ha partido del análisis de la evolución de los Barrios con concentraciones significativas de población inmigrante identificados previamente en el año 2006, viendo primero si seguían o no cumpliendo esta condición en el año 2011. Posteriormente, se han identificado las nuevas Áreas Estadísticas con concentraciones significativas de población inmigrante (AE-INMG) no coincidentes con Barrios identificados en el Catálogo de 2006, incluyendo también las ciudades que no contaban con Barrios de este tipo en el año 2006.

Una vez identificadas las secciones censales que en 2011 superan los umbrales de referencia del Indicador de Inmigración (I-INMG), se procede a agrupar estas secciones en Áreas Estadísticas con concentraciones significativas de población inmigrante (AE-INMG).

La metodología detallada completa puede consultarse en:

https://apps.fomento.gob.es/BarriosVulnerables/static/adjunto/Sintesis_metodologica_general_catalogo_bbvv.pdf

Datos sociodemográficos (Censo 2011)	Sección censal 2807913140		AE-INMG 2807944	
	Valores absolutos	%	Valores absolutos	%
Población total	2.375		9.885	
Población nacida en el extranjero total	595	25,05	2.065	20,89
Población nacida en el extranjero (excepto UE-15)	595	25,05	1.985	20,08

	Sección	AE-INMG	Municipio	Comunidad Autónoma	España
INDICADOR DE INMIGRACIÓN (I-INMG)	25,05	20,08	14,86	14,60	9,99
INDICADORES BÁSICOS DE VULNERABILIDAD URBANA (IBVU) (4)					
IBVU Estudios (5)	8,94	11,43	7,65	7,69	10,92
IBVU Vivienda (6)	5,75	1,97	7,23	4,40	6,99
IBVU Paro (7)	35,35	28,40	21,47	23,12	29,64

(4) Además del Indicador de Inmigración (I-INMG) se ofrecen los valores de los 3 Indicadores Básicos de Vulnerabilidad Urbana (IBVU) para poder analizar la situación de cada sección censal y AE-INMG en relación con los valores de referencia de vulnerabilidad para estos 3 indicadores.

(5) IBVU Estudios: Porcentaje de población analfabeta y sin estudios de 16 años o más, sobre el total de población de 16 años o más. Valor de referencia de vulnerabilidad (2011): 16,38%.

(6) IBVU Vivienda: Porcentaje de viviendas familiares (principales, secundarias, vacías) en edificios en estado en estado ruinoso, malo o deficiente, sobre el total de viviendas familiares (principales, secundarias, vacías). Valor de referencia de vulnerabilidad (2011): 17,50 %.

(7) IBVU Paro: Porcentaje de la población de 16 años o más en situación de paro, respecto al total de población activa de 16 años o más. Valor de referencia de vulnerabilidad (2011): 42,33 %.

Definiciones

ÁREA ESTADÍSTICA CON CONCENTRACIONES SIGNIFICATIVAS DE POBLACIÓN INMIGRANTE (AE-INMG)

Agrupación de secciones censales colindantes y de cierta homogeneidad urbanística, de entre 3.500 y 15.000 habitantes en las que el valor de Indicador de Inmigración (I-INMG) del conjunto supera el valor establecido como referencia (20%).

INDICADOR DE INMIGRACIÓN (I-INMG)

Porcentaje de población nacida en países no pertenecientes a la UE-14, respecto a la población total. Se calcula restando al número total de nacidos en el extranjero, los nacidos en los países de la UE-14: Alemania; Austria; Bélgica; Dinamarca; Finlandia; Francia; Reino Unido; Grecia; Irlanda; Italia; Luxemburgo; Países Bajos; Portugal; y Suecia.

Síntesis Metodológica

El cuerpo de estudio del Catálogo de Barrios Vulnerables de 2011 sigue el criterio establecido en los Catálogos anteriores: centrándose en los municipios mayores de 50.000 habitantes y capitales de provincia. Los trabajos del Catálogo de 2011, siguen la misma metodología que los de 1991, 2001, y 2006, con la única particularidad de que sólo identifican las Áreas Estadísticas Vulnerables, sin realizar el análisis urbanístico detallado que permitía identificar a partir de ellas los Barrios Vulnerables. En el Catálogo de 2011 se han delimitado AE-INMG (Área Estadística con concentraciones significativas de población inmigrante) y AEV (Áreas Estadísticas Vulnerables según los 3 Indicadores Básicos de Vulnerabilidad Urbana: IBVU Estudios, IBVU Vivienda o IBVU Paro). Estas delimitaciones son independientes y pueden superponerse para su análisis en el Visor del Catálogo.

En el caso del Indicador de Inmigración (I-INMG), para el desarrollo del estudio de 2011 se ha partido del análisis de la evolución de los Barrios con concentraciones significativas de población inmigrante identificados previamente en el año 2006, viendo primero si seguían o no cumpliendo esta condición en el año 2011. Posteriormente, se han identificado las nuevas Áreas Estadísticas con concentraciones significativas de población inmigrante (AE-INMG) no coincidentes con Barrios identificados en el Catálogo de 2006, incluyendo también las ciudades que no contaban con Barrios de este tipo en el año 2006.

Una vez identificadas las secciones censales que en 2011 superan los umbrales de referencia del Indicador de Inmigración (I-INMG), se procede a agrupar estas secciones en Áreas Estadísticas con concentraciones significativas de población inmigrante (AE-INMG).

La metodología detallada completa puede consultarse en:

https://apps.fomento.gob.es/BarriosVulnerables/static/adjunto/Sintesis_metodologica_general_catalogo_bbvv.pdf



Localización en detalle del AE-INMG

Datos básicos del AE-INMG (1)

Población total	4.115
Población nacida en el extranjero total	905
Población nacida en el extranjero (excepto UE-15)	880
Densidad población (hab/Km²)	23.923,42
Superficie (ha)	17,20
Nº de secciones censales	3

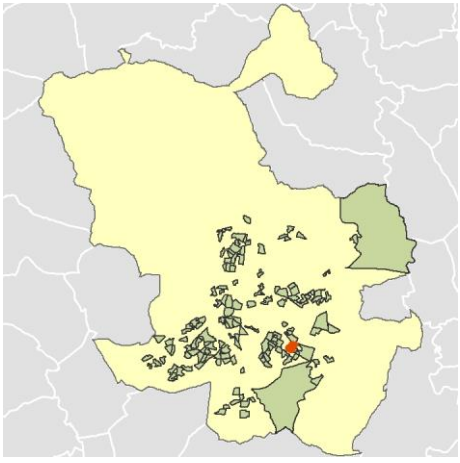

Localización del AE-INMG dentro del término municipal

	Valor del AE-INMG	Valor de referencia (2)
INDICADOR DE INMIGRACIÓN (I-INMG) (3)	**21,39 %**	20,00%

(1) Área Estadística con concentraciones significativas de población inmigrante (AE-INMG)

(2) Valor que se ha tomado como referencia para este estudio

(3) Indicador de Inmigración: (I-INMG): Porcentaje de población nacida en países no pertenecientes a la UE-14, respecto a la población total. Se calcula restando al número total de nacidos en el extranjero, los nacidos en los países de la UE-14: Alemania; Austria; Bélgica; Dinamarca; Finlandia; Francia; Reino Unido; Grecia; Irlanda; Italia; Luxemburgo; Países Bajos; Portugal; y Suecia.

Datos sociodemográficos (Censo 2011)	Sección censal 2807913142		AE-INMG 2807945	
	Valores absolutos	%	Valores absolutos	%
Población total	1.505		4.115	
Población nacida en el extranjero total	235	15,61	905	21,99
Población nacida en el extranjero (excepto UE-15)	235	15,61	880	21,39

	Sección	AE-INMG	Municipio	Comunidad Autónoma	España
INDICADOR DE INMIGRACIÓN (I-INMG)	15,61	21,39	14,86	14,60	9,99
INDICADORES BÁSICOS DE VULNERABILIDAD URBANA (IBVU) (4)					
IBVU Estudios (5)	15,64	19,25	7,65	7,69	10,92
IBVU Vivienda (6)	23,57	28,03	7,23	4,40	6,99
IBVU Paro (7)	19,75	25,00	21,47	23,12	29,64

(4) Además del Indicador de Inmigración (I-INMG) se ofrecen los valores de los 3 Indicadores Básicos de Vulnerabilidad Urbana (IBVU) para poder analizar la situación de cada sección censal y AE-INMG en relación con los valores de referencia de vulnerabilidad para estos 3 indicadores.

(5) IBVU Estudios: Porcentaje de población analfabeta y sin estudios de 16 años o más, sobre el total de población de 16 años o más. Valor de referencia de vulnerabilidad (2011): 16,38%.

(6) IBVU Vivienda: Porcentaje de viviendas familiares (principales, secundarias, vacías) en edificios en estado en estado ruinoso, malo o deficiente, sobre el total de viviendas familiares (principales, secundarias, vacías). Valor de referencia de vulnerabilidad (2011): 17,50 %.

(7) IBVU Paro: Porcentaje de la población de 16 años o más en situación de paro, respecto al total de población activa de 16 años o más. Valor de referencia de vulnerabilidad (2011): 42,33 %.

Definiciones

ÁREA ESTADÍSTICA CON CONCENTRACIONES SIGNIFICATIVAS DE POBLACIÓN INMIGRANTE (AE-INMG)

Agrupación de secciones censales colindantes y de cierta homogeneidad urbanística, de entre 3.500 y 15.000 habitantes en las que el valor de Indicador de Inmigración (I-INMG) del conjunto supera el valor establecido como referencia (20%).

INDICADOR DE INMIGRACIÓN (I-INMG)

Porcentaje de población nacida en países no pertenecientes a la UE-14, respecto a la población total. Se calcula restando al número total de nacidos en el extranjero, los nacidos en los países de la UE-14: Alemania; Austria; Bélgica; Dinamarca; Finlandia; Francia; Reino Unido; Grecia; Irlanda; Italia; Luxemburgo; Países Bajos; Portugal; y Suecia.

Síntesis Metodológica

El cuerpo de estudio del Catálogo de Barrios Vulnerables de 2011 sigue el criterio establecido en los Catálogos anteriores: centrándose en los municipios mayores de 50.000 habitantes y capitales de provincia. Los trabajos del Catálogo de 2011, siguen la misma metodología que los de 1991, 2001, y 2006, con la única particularidad de que sólo identifican las Áreas Estadísticas Vulnerables, sin realizar el análisis urbanístico detallado que permitía identificar a partir de ellas los Barrios Vulnerables. En el Catálogo de 2011 se han delimitado AE-INMG (Área Estadística con concentraciones significativas de población inmigrante) y AEV (Áreas Estadísticas Vulnerables según los 3 Indicadores Básicos de Vulnerabilidad Urbana: IBVU Estudios, IBVU Vivienda o IBVU Paro). Estas delimitaciones son independientes y pueden superponerse para su análisis en el Visor del Catálogo.

En el caso del Indicador de Inmigración (I-INMG), para el desarrollo del estudio de 2011 se ha partido del análisis de la evolución de los Barrios con concentraciones significativas de población inmigrante identificados previamente en el año 2006, viendo primero si seguían o no cumpliendo esta condición en el año 2011. Posteriormente, se han identificado las nuevas Áreas Estadísticas con concentraciones significativas de población inmigrante (AE-INMG) no coincidentes con Barrios identificados en el Catálogo de 2006, incluyendo también las ciudades que no contaban con Barrios de este tipo en el año 2006.

Una vez identificadas las secciones censales que en 2011 superan los umbrales de referencia del Indicador de Inmigración (I-INMG), se procede a agrupar estas secciones en Áreas Estadísticas con concentraciones significativas de población inmigrante (AE-INMG).

La metodología detallada completa puede consultarse en:

https://apps.fomento.gob.es/BarriosVulnerables/static/adjunto/Sintesis_metodologica_general_catalogo_bbvv.pdf

Datos sociodemográficos (Censo 2011)	Sección censal 2807913144		AE-INMG 2807945	
	Valores absolutos	%	Valores absolutos	%
Población total	1.925		4.115	
Población nacida en el extranjero total	645	33,51	905	21,99
Población nacida en el extranjero (excepto UE-15)	645	33,51	880	21,39

	Sección	AE-INMG	Municipio	Comunidad Autónoma	España
INDICADOR DE INMIGRACIÓN (I-INMG)	33,51	21,39	14,86	14,60	9,99
INDICADORES BÁSICOS DE VULNERABILIDAD URBANA (IBVU) (4)					
IBVU Estudios (5)	18,15	19,25	7,65	7,69	10,92
IBVU Vivienda (6)	45,60	28,03	7,23	4,40	6,99
IBVU Paro (7)	19,02	25,00	21,47	23,12	29,64

(4) Además del Indicador de Inmigración (I-INMG) se ofrecen los valores de los 3 Indicadores Básicos de Vulnerabilidad Urbana (IBVU) para poder analizar la situación de cada sección censal y AE-INMG en relación con los valores de referencia de vulnerabilidad para estos 3 indicadores.

(5) IBVU Estudios: Porcentaje de población analfabeta y sin estudios de 16 años o más, sobre el total de población de 16 años o más. Valor de referencia de vulnerabilidad (2011): 16,38%.

(6) IBVU Vivienda: Porcentaje de viviendas familiares (principales, secundarias, vacías) en edificios en estado en estado ruinoso, malo o deficiente, sobre el total de viviendas familiares (principales, secundarias, vacías). Valor de referencia de vulnerabilidad (2011): 17,50 %.

(7) IBVU Paro: Porcentaje de la población de 16 años o más en situación de paro, respecto al total de población activa de 16 años o más. Valor de referencia de vulnerabilidad (2011): 42,33 %.

Definiciones

ÁREA ESTADÍSTICA CON CONCENTRACIONES SIGNIFICATIVAS DE POBLACIÓN INMIGRANTE (AE-INMG)

Agrupación de secciones censales colindantes y de cierta homogeneidad urbanística, de entre 3.500 y 15.000 habitantes en las que el valor de Indicador de Inmigración (I-INMG) del conjunto supera el valor establecido como referencia (20%).

INDICADOR DE INMIGRACIÓN (I-INMG)

Porcentaje de población nacida en países no pertenecientes a la UE-14, respecto a la población total. Se calcula restando al número total de nacidos en el extranjero, los nacidos en los países de la UE-14: Alemania; Austria; Bélgica; Dinamarca; Finlandia; Francia; Reino Unido; Grecia; Irlanda; Italia; Luxemburgo; Países Bajos; Portugal; y Suecia.

Síntesis Metodológica

El cuerpo de estudio del Catálogo de Barrios Vulnerables de 2011 sigue el criterio establecido en los Catálogos anteriores: centrándose en los municipios mayores de 50.000 habitantes y capitales de provincia. Los trabajos del Catálogo de 2011, siguen la misma metodología que los de 1991, 2001, y 2006, con la única particularidad de que sólo identifican las Áreas Estadísticas Vulnerables, sin realizar el análisis urbanístico detallado que permitía identificar a partir de ellas los Barrios Vulnerables. En el Catálogo de 2011 se han delimitado AE-INMG (Área Estadística con concentraciones significativas de población inmigrante) y AEV (Áreas Estadísticas Vulnerables según los 3 Indicadores Básicos de Vulnerabilidad Urbana: IBVU Estudios, IBVU Vivienda o IBVU Paro). Estas delimitaciones son independientes y pueden superponerse para su análisis en el Visor del Catálogo.

En el caso del Indicador de Inmigración (I-INMG), para el desarrollo del estudio de 2011 se ha partido del análisis de la evolución de los Barrios con concentraciones significativas de población inmigrante identificados previamente en el año 2006, viendo primero si seguían o no cumpliendo esta condición en el año 2011. Posteriormente, se han identificado las nuevas Áreas Estadísticas con concentraciones significativas de población inmigrante (AE-INMG) no coincidentes con Barrios identificados en el Catálogo de 2006, incluyendo también las ciudades que no contaban con Barrios de este tipo en el año 2006.

Una vez identificadas las secciones censales que en 2011 superan los umbrales de referencia del Indicador de Inmigración (I-INMG), se procede a agrupar estas secciones en Áreas Estadísticas con concentraciones significativas de población inmigrante (AE-INMG).

La metodología detallada completa puede consultarse en:

https://apps.fomento.gob.es/BarriosVulnerables/static/adjunto/Sintesis_metodologica_general_catalogo_bbvv.pdf

Datos sociodemográficos (Censo 2011)	Sección censal 2807913145		AE-INMG 2807945	
	Valores absolutos	%	Valores absolutos	%
Población total	685		4.115	
Población nacida en el extranjero total	25	3,65	905	21,99
Población nacida en el extranjero (excepto UE-15)	0	0,00	880	21,39

	Sección	AE-INMG	Municipio	Comunidad Autónoma	España
INDICADOR DE INMIGRACIÓN (I-INMG)	0,00	21,39	14,86	14,60	9,99
INDICADORES BÁSICOS DE VULNERABILIDAD URBANA (IBVU) (4)					
IBVU Estudios (5)	29,01	19,25	7,65	7,69	10,92
IBVU Vivienda (6)	0,00	28,03	7,23	4,40	6,99
IBVU Paro (7)	53,97	25,00	21,47	23,12	29,64

(4) Además del Indicador de Inmigración (I-INMG) se ofrecen los valores de los 3 Indicadores Básicos de Vulnerabilidad Urbana (IBVU) para poder analizar la situación de cada sección censal y AE-INMG en relación con los valores de referencia de vulnerabilidad para estos 3 indicadores.

(5) IBVU Estudios: Porcentaje de población analfabeta y sin estudios de 16 años o más, sobre el total de población de 16 años o más. Valor de referencia de vulnerabilidad (2011): 16,38%.

(6) IBVU Vivienda: Porcentaje de viviendas familiares (principales, secundarias, vacías) en edificios en estado en estado ruinoso, malo o deficiente, sobre el total de viviendas familiares (principales, secundarias, vacías). Valor de referencia de vulnerabilidad (2011): 17,50 %.

(7) IBVU Paro: Porcentaje de la población de 16 años o más en situación de paro, respecto al total de población activa de 16 años o más. Valor de referencia de vulnerabilidad (2011): 42,33 %.

Definiciones

ÁREA ESTADÍSTICA CON CONCENTRACIONES SIGNIFICATIVAS DE POBLACIÓN INMIGRANTE (AE-INMG)

Agrupación de secciones censales colindantes y de cierta homogeneidad urbanística, de entre 3.500 y 15.000 habitantes en las que el valor de Indicador de Inmigración (I-INMG) del conjunto supera el valor establecido como referencia (20%).

INDICADOR DE INMIGRACIÓN (I-INMG)

Porcentaje de población nacida en países no pertenecientes a la UE-14, respecto a la población total. Se calcula restando al número total de nacidos en el extranjero, los nacidos en los países de la UE-14: Alemania; Austria; Bélgica; Dinamarca; Finlandia; Francia; Reino Unido; Grecia; Irlanda; Italia; Luxemburgo; Países Bajos; Portugal; y Suecia.

Síntesis Metodológica

El cuerpo de estudio del Catálogo de Barrios Vulnerables de 2011 sigue el criterio establecido en los Catálogos anteriores: centrándose en los municipios mayores de 50.000 habitantes y capitales de provincia. Los trabajos del Catálogo de 2011, siguen la misma metodología que los de 1991, 2001, y 2006, con la única particularidad de que sólo identifican las Áreas Estadísticas Vulnerables, sin realizar el análisis urbanístico detallado que permitía identificar a partir de ellas los Barrios Vulnerables. En el Catálogo de 2011 se han delimitado AE-INMG (Área Estadística con concentraciones significativas de población inmigrante) y AEV (Áreas Estadísticas Vulnerables según los 3 Indicadores Básicos de Vulnerabilidad Urbana: IBVU Estudios, IBVU Vivienda o IBVU Paro). Estas delimitaciones son independientes y pueden superponerse para su análisis en el Visor del Catálogo.

En el caso del Indicador de Inmigración (I-INMG), para el desarrollo del estudio de 2011 se ha partido del análisis de la evolución de los Barrios con concentraciones significativas de población inmigrante identificados previamente en el año 2006, viendo primero si seguían o no cumpliendo esta condición en el año 2011. Posteriormente, se han identificado las nuevas Áreas Estadísticas con concentraciones significativas de población inmigrante (AE-INMG) no coincidentes con Barrios identificados en el Catálogo de 2006, incluyendo también las ciudades que no contaban con Barrios de este tipo en el año 2006.

Una vez identificadas las secciones censales que en 2011 superan los umbrales de referencia del Indicador de Inmigración (I-INMG), se procede a agrupar estas secciones en Áreas Estadísticas con concentraciones significativas de población inmigrante (AE-INMG).

La metodología detallada completa puede consultarse en:

https://apps.fomento.gob.es/BarriosVulnerables/static/adjunto/Sintesis_metodologica_general_catalogo_bbvv.pdf

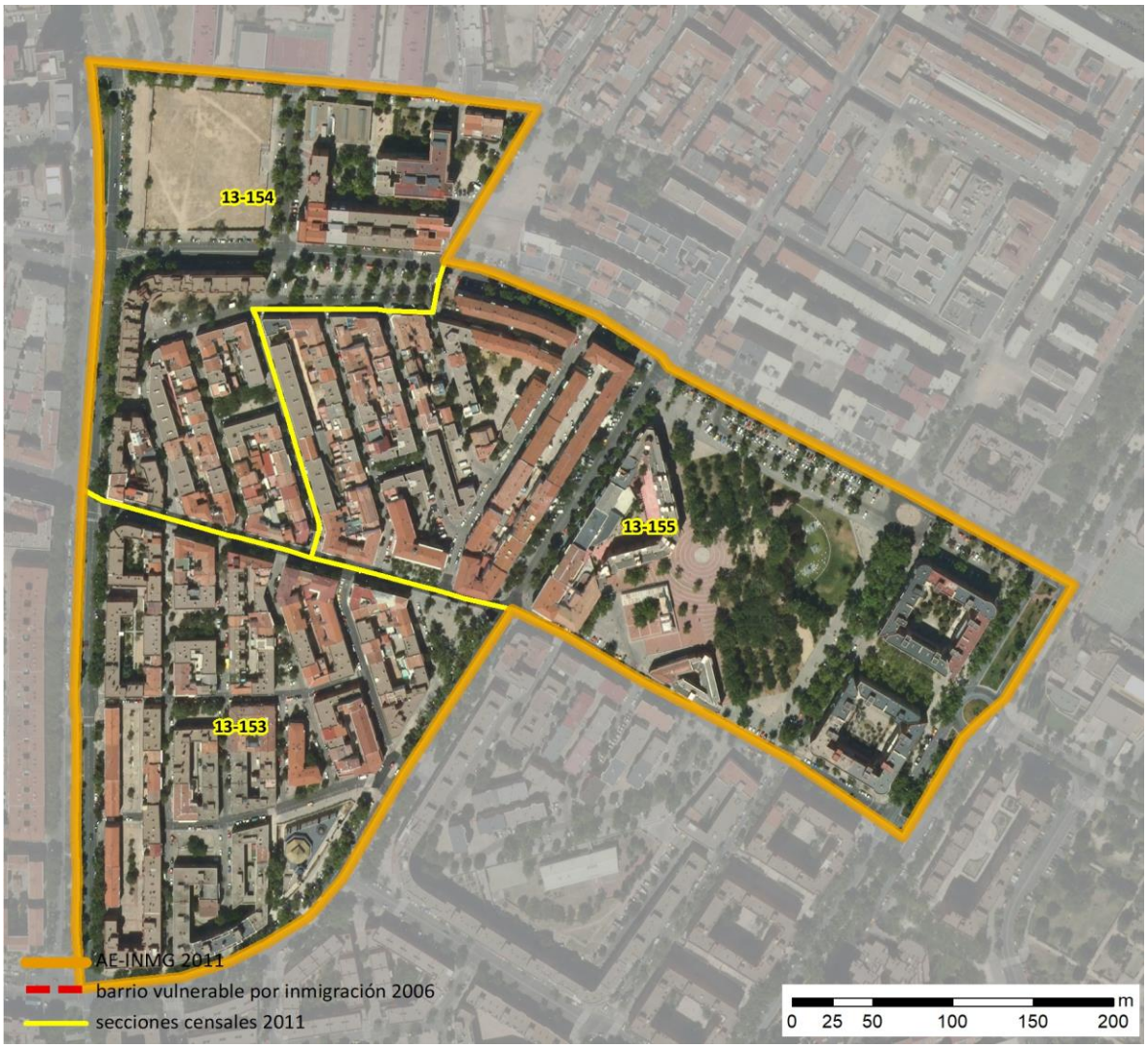

Localización en detalle del AE-INMG

Datos básicos del AE-INMG (1)

Población total	4.370
Población nacida en el extranjero total	1.005
Población nacida en el extranjero (excepto UE-15)	955
Densidad población (hab/Km²)	22.270,95
Superficie (ha)	19,62
Nº de secciones censales	3

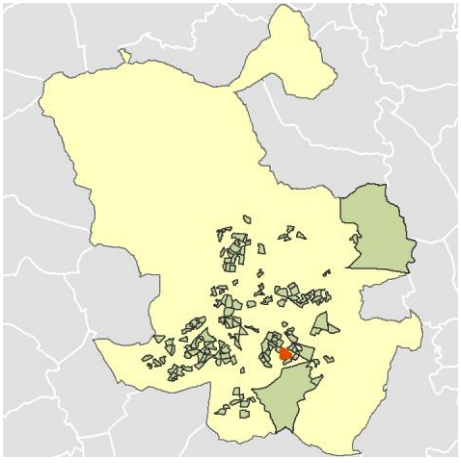

Localización del AE-INMG dentro del término municipal

	Valor del AE-INMG	Valor de referencia (2)
INDICADOR DE INMIGRACIÓN (I-INMG) (3)	**21,85 %**	20,00%

(1) Área Estadística con concentraciones significativas de población inmigrante (AE-INMG)

(2) Valor que se ha tomado como referencia para este estudio

(3) Indicador de Inmigración: (I-INMG): Porcentaje de población nacida en países no pertenecientes a la UE-14, respecto a la población total. Se calcula restando al número total de nacidos en el extranjero, los nacidos en los países de la UE-14: Alemania; Austria; Bélgica; Dinamarca; Finlandia; Francia; Reino Unido; Grecia; Irlanda; Italia; Luxemburgo; Países Bajos; Portugal; y Suecia.

Datos sociodemográficos (Censo 2011)	Sección censal 2807913153		AE-INMG 2807946	
	Valores absolutos	%	Valores absolutos	%
Población total	1.695		4.370	
Población nacida en el extranjero total	365	21,53	1.005	23,00
Población nacida en el extranjero (excepto UE-15)	350	20,65	955	21,85

	Sección	AE-INMG	Municipio	Comunidad Autónoma	España
INDICADOR DE INMIGRACIÓN (I-INMG)	20,65	21,85	14,86	14,60	9,99
INDICADORES BÁSICOS DE VULNERABILIDAD URBANA (IBVU) (4)					
IBVU Estudios (5)	14,59	15,42	7,65	7,69	10,92
IBVU Vivienda (6)	20,45	12,30	7,23	4,40	6,99
IBVU Paro (7)	42,65	38,07	21,47	23,12	29,64

(4) Además del Indicador de Inmigración (I-INMG) se ofrecen los valores de los 3 Indicadores Básicos de Vulnerabilidad Urbana (IBVU) para poder analizar la situación de cada sección censal y AE-INMG en relación con los valores de referencia de vulnerabilidad para estos 3 indicadores.

(5) IBVU Estudios: Porcentaje de población analfabeta y sin estudios de 16 años o más, sobre el total de población de 16 años o más. Valor de referencia de vulnerabilidad (2011): 16,38%.

(6) IBVU Vivienda: Porcentaje de viviendas familiares (principales, secundarias, vacías) en edificios en estado en estado ruinoso, malo o deficiente, sobre el total de viviendas familiares (principales, secundarias, vacías). Valor de referencia de vulnerabilidad (2011): 17,50 %.

(7) IBVU Paro: Porcentaje de la población de 16 años o más en situación de paro, respecto al total de población activa de 16 años o más. Valor de referencia de vulnerabilidad (2011): 42,33 %.

Definiciones

ÁREA ESTADÍSTICA CON CONCENTRACIONES SIGNIFICATIVAS DE POBLACIÓN INMIGRANTE (AE-INMG)

Agrupación de secciones censales colindantes y de cierta homogeneidad urbanística, de entre 3.500 y 15.000 habitantes en las que el valor de Indicador de Inmigración (I-INMG) del conjunto supera el valor establecido como referencia (20%).

INDICADOR DE INMIGRACIÓN (I-INMG)

Porcentaje de población nacida en países no pertenecientes a la UE-14, respecto a la población total. Se calcula restando al número total de nacidos en el extranjero, los nacidos en los países de la UE-14: Alemania; Austria; Bélgica; Dinamarca; Finlandia; Francia; Reino Unido; Grecia; Irlanda; Italia; Luxemburgo; Países Bajos; Portugal; y Suecia.

Síntesis Metodológica

El cuerpo de estudio del Catálogo de Barrios Vulnerables de 2011 sigue el criterio establecido en los Catálogos anteriores: centrándose en los municipios mayores de 50.000 habitantes y capitales de provincia. Los trabajos del Catálogo de 2011, siguen la misma metodología que los de 1991, 2001, y 2006, con la única particularidad de que sólo identifican las Áreas Estadísticas Vulnerables, sin realizar el análisis urbanístico detallado que permitía identificar a partir de ellas los Barrios Vulnerables. En el Catálogo de 2011 se han delimitado AE-INMG (Área Estadística con concentraciones significativas de población inmigrante) y AEV (Áreas Estadísticas Vulnerables según los 3 Indicadores Básicos de Vulnerabilidad Urbana: IBVU Estudios, IBVU Vivienda o IBVU Paro). Estas delimitaciones son independientes y pueden superponerse para su análisis en el Visor del Catálogo.

En el caso del Indicador de Inmigración (I-INMG), para el desarrollo del estudio de 2011 se ha partido del análisis de la evolución de los Barrios con concentraciones significativas de población inmigrante identificados previamente en el año 2006, viendo primero si seguían o no cumpliendo esta condición en el año 2011. Posteriormente, se han identificado las nuevas Áreas Estadísticas con concentraciones significativas de población inmigrante (AE-INMG) no coincidentes con Barrios identificados en el Catálogo de 2006, incluyendo también las ciudades que no contaban con Barrios de este tipo en el año 2006.

Una vez identificadas las secciones censales que en 2011 superan los umbrales de referencia del Indicador de Inmigración (I-INMG), se procede a agrupar estas secciones en Áreas Estadísticas con concentraciones significativas de población inmigrante (AE-INMG).

La metodología detallada completa puede consultarse en:

https://apps.fomento.gob.es/BarriosVulnerables/static/adjunto/Sintesis_metodologica_general_catalogo_bbvv.pdf

Datos sociodemográficos (Censo 2011)	Sección censal 2807913154		AE-INMG 2807946	
	Valores absolutos	%	Valores absolutos	%
Población total	940		4.370	
Población nacida en el extranjero total	205	21,81	1.005	23,00
Población nacida en el extranjero (excepto UE-15)	200	21,28	955	21,85

	Sección	AE-INMG	Municipio	Comunidad Autónoma	España
INDICADOR DE INMIGRACIÓN (I-INMG)	21,28	21,85	14,86	14,60	9,99
INDICADORES BÁSICOS DE VULNERABILIDAD URBANA (IBVU) (4)					
IBVU Estudios (5)	20,96	15,42	7,65	7,69	10,92
IBVU Vivienda (6)	23,81	12,30	7,23	4,40	6,99
IBVU Paro (7)	17,07	38,07	21,47	23,12	29,64

(4) Además del Indicador de Inmigración (I-INMG) se ofrecen los valores de los 3 Indicadores Básicos de Vulnerabilidad Urbana (IBVU) para poder analizar la situación de cada sección censal y AE-INMG en relación con los valores de referencia de vulnerabilidad para estos 3 indicadores.

(5) IBVU Estudios: Porcentaje de población analfabeta y sin estudios de 16 años o más, sobre el total de población de 16 años o más. Valor de referencia de vulnerabilidad (2011): 16,38%.

(6) IBVU Vivienda: Porcentaje de viviendas familiares (principales, secundarias, vacías) en edificios en estado en estado ruinoso, malo o deficiente, sobre el total de viviendas familiares (principales, secundarias, vacías). Valor de referencia de vulnerabilidad (2011): 17,50 %.

(7) IBVU Paro: Porcentaje de la población de 16 años o más en situación de paro, respecto al total de población activa de 16 años o más. Valor de referencia de vulnerabilidad (2011): 42,33 %.

Definiciones

ÁREA ESTADÍSTICA CON CONCENTRACIONES SIGNIFICATIVAS DE POBLACIÓN INMIGRANTE (AE-INMG)

Agrupación de secciones censales colindantes y de cierta homogeneidad urbanística, de entre 3.500 y 15.000 habitantes en las que el valor de Indicador de Inmigración (I-INMG) del conjunto supera el valor establecido como referencia (20%).

INDICADOR DE INMIGRACIÓN (I-INMG)

Porcentaje de población nacida en países no pertenecientes a la UE-14, respecto a la población total. Se calcula restando al número total de nacidos en el extranjero, los nacidos en los países de la UE-14: Alemania; Austria; Bélgica; Dinamarca; Finlandia; Francia; Reino Unido; Grecia; Irlanda; Italia; Luxemburgo; Países Bajos; Portugal; y Suecia.

Síntesis Metodológica

El cuerpo de estudio del Catálogo de Barrios Vulnerables de 2011 sigue el criterio establecido en los Catálogos anteriores: centrándose en los municipios mayores de 50.000 habitantes y capitales de provincia. Los trabajos del Catálogo de 2011, siguen la misma metodología que los de 1991, 2001, y 2006, con la única particularidad de que sólo identifican las Áreas Estadísticas Vulnerables, sin realizar el análisis urbanístico detallado que permitía identificar a partir de ellas los Barrios Vulnerables. En el Catálogo de 2011 se han delimitado AE-INMG (Área Estadística con concentraciones significativas de población inmigrante) y AEV (Áreas Estadísticas Vulnerables según los 3 Indicadores Básicos de Vulnerabilidad Urbana: IBVU Estudios, IBVU Vivienda o IBVU Paro). Estas delimitaciones son independientes y pueden superponerse para su análisis en el Visor del Catálogo.

En el caso del Indicador de Inmigración (I-INMG), para el desarrollo del estudio de 2011 se ha partido del análisis de la evolución de los Barrios con concentraciones significativas de población inmigrante identificados previamente en el año 2006, viendo primero si seguían o no cumpliendo esta condición en el año 2011. Posteriormente, se han identificado las nuevas Áreas Estadísticas con concentraciones significativas de población inmigrante (AE-INMG) no coincidentes con Barrios identificados en el Catálogo de 2006, incluyendo también las ciudades que no contaban con Barrios de este tipo en el año 2006.

Una vez identificadas las secciones censales que en 2011 superan los umbrales de referencia del Indicador de Inmigración (I-INMG), se procede a agrupar estas secciones en Áreas Estadísticas con concentraciones significativas de población inmigrante (AE-INMG).

La metodología detallada completa puede consultarse en:

https://apps.fomento.gob.es/BarriosVulnerables/static/adjunto/Sintesis_metodologica_general_catalogo_bbvv.pdf

Datos sociodemográficos (Censo 2011)	Sección censal 2807913155		AE-INMG 2807946	
	Valores absolutos	%	Valores absolutos	%
Población total	1.735		4.370	
Población nacida en el extranjero total	435	25,07	1.005	23,00
Población nacida en el extranjero (excepto UE-15)	405	23,34	955	21,85

	Sección	AE-INMG	Municipio	Comunidad Autónoma	España
INDICADOR DE INMIGRACIÓN (I-INMG)	23,34	21,85	14,86	14,60	9,99
INDICADORES BÁSICOS DE VULNERABILIDAD URBANA (IBVU) (4)					
IBVU Estudios (5)	13,09	15,42	7,65	7,69	10,92
IBVU Vivienda (6)	0,00	12,30	7,23	4,40	6,99
IBVU Paro (7)	42,00	38,07	21,47	23,12	29,64

(4) Además del Indicador de Inmigración (I-INMG) se ofrecen los valores de los 3 Indicadores Básicos de Vulnerabilidad Urbana (IBVU) para poder analizar la situación de cada sección censal y AE-INMG en relación con los valores de referencia de vulnerabilidad para estos 3 indicadores.

(5) IBVU Estudios: Porcentaje de población analfabeta y sin estudios de 16 años o más, sobre el total de población de 16 años o más. Valor de referencia de vulnerabilidad (2011): 16,38%.

(6) IBVU Vivienda: Porcentaje de viviendas familiares (principales, secundarias, vacías) en edificios en estado en estado ruinoso, malo o deficiente, sobre el total de viviendas familiares (principales, secundarias, vacías). Valor de referencia de vulnerabilidad (2011): 17,50 %.

(7) IBVU Paro: Porcentaje de la población de 16 años o más en situación de paro, respecto al total de población activa de 16 años o más. Valor de referencia de vulnerabilidad (2011): 42,33 %.

Definiciones

ÁREA ESTADÍSTICA CON CONCENTRACIONES SIGNIFICATIVAS DE POBLACIÓN INMIGRANTE (AE-INMG)

Agrupación de secciones censales colindantes y de cierta homogeneidad urbanística, de entre 3.500 y 15.000 habitantes en las que el valor de Indicador de Inmigración (I-INMG) del conjunto supera el valor establecido como referencia (20%).

INDICADOR DE INMIGRACIÓN (I-INMG)

Porcentaje de población nacida en países no pertenecientes a la UE-14, respecto a la población total. Se calcula restando al número total de nacidos en el extranjero, los nacidos en los países de la UE-14: Alemania; Austria; Bélgica; Dinamarca; Finlandia; Francia; Reino Unido; Grecia; Irlanda; Italia; Luxemburgo; Países Bajos; Portugal; y Suecia.

Síntesis Metodológica

El cuerpo de estudio del Catálogo de Barrios Vulnerables de 2011 sigue el criterio establecido en los Catálogos anteriores: centrándose en los municipios mayores de 50.000 habitantes y capitales de provincia. Los trabajos del Catálogo de 2011, siguen la misma metodología que los de 1991, 2001, y 2006, con la única particularidad de que sólo identifican las Áreas Estadísticas Vulnerables, sin realizar el análisis urbanístico detallado que permitía identificar a partir de ellas los Barrios Vulnerables. En el Catálogo de 2011 se han delimitado AE-INMG (Área Estadística con concentraciones significativas de población inmigrante) y AEV (Áreas Estadísticas Vulnerables según los 3 Indicadores Básicos de Vulnerabilidad Urbana: IBVU Estudios, IBVU Vivienda o IBVU Paro). Estas delimitaciones son independientes y pueden superponerse para su análisis en el Visor del Catálogo.

En el caso del Indicador de Inmigración (I-INMG), para el desarrollo del estudio de 2011 se ha partido del análisis de la evolución de los Barrios con concentraciones significativas de población inmigrante identificados previamente en el año 2006, viendo primero si seguían o no cumpliendo esta condición en el año 2011. Posteriormente, se han identificado las nuevas Áreas Estadísticas con concentraciones significativas de población inmigrante (AE-INMG) no coincidentes con Barrios identificados en el Catálogo de 2006, incluyendo también las ciudades que no contaban con Barrios de este tipo en el año 2006.

Una vez identificadas las secciones censales que en 2011 superan los umbrales de referencia del Indicador de Inmigración (I-INMG), se procede a agrupar estas secciones en Áreas Estadísticas con concentraciones significativas de población inmigrante (AE-INMG).

La metodología detallada completa puede consultarse en:

https://apps.fomento.gob.es/BarriosVulnerables/static/adjunto/Sintesis_metodologica_general_catalogo_bbvv.pdf

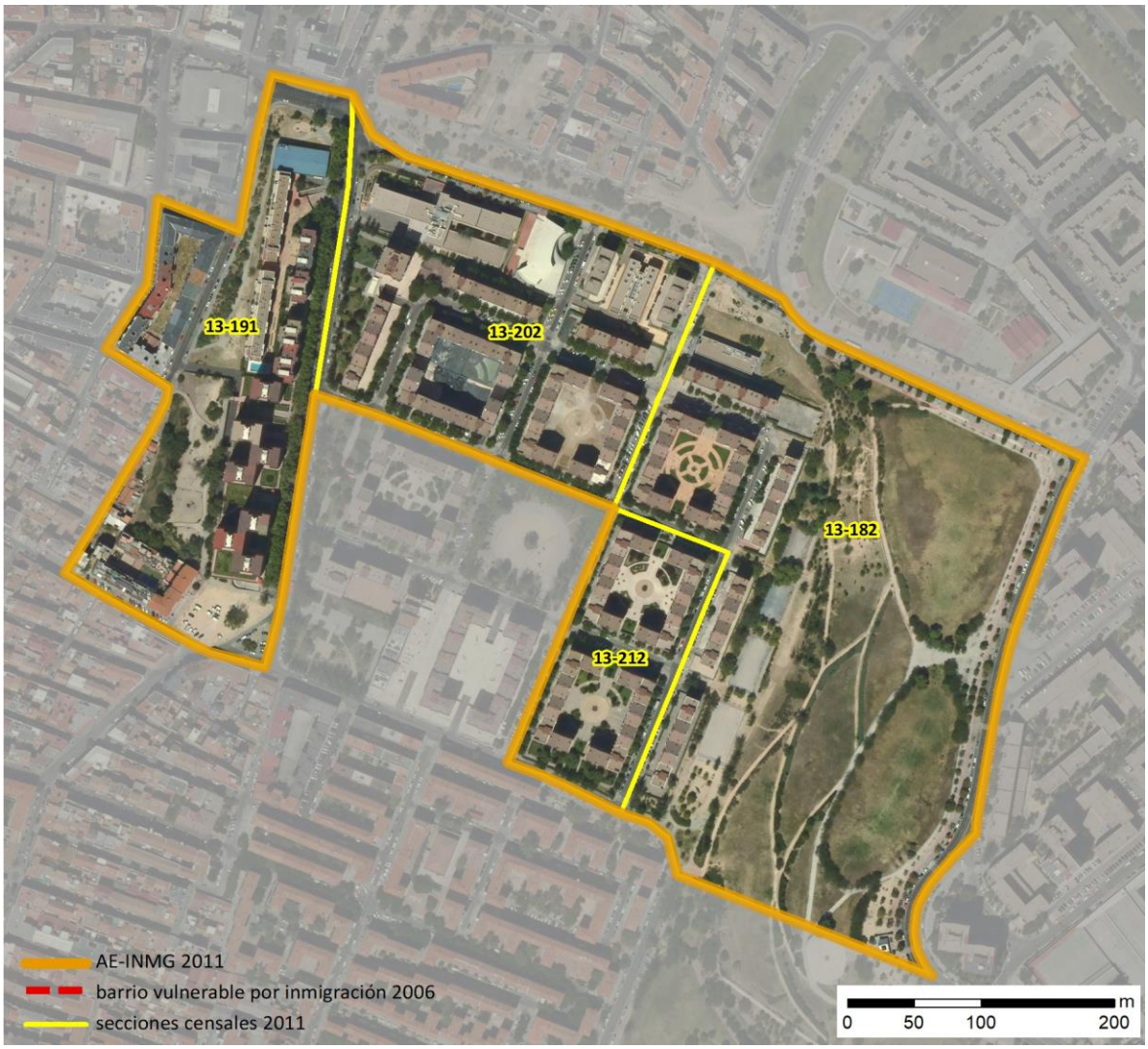

Localización en detalle del AE-INMG

Datos básicos del AE-INMG (1)

Población total	6.980
Población nacida en el extranjero total	1.480
Población nacida en el extranjero (excepto UE-15)	1.470
Densidad población (hab/Km²)	29.329,37
Superficie (ha)	23,80
Nº de secciones censales	4

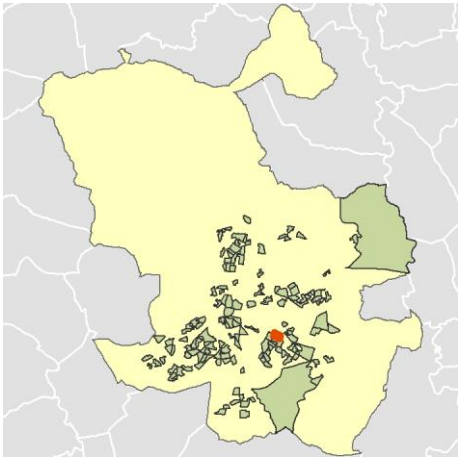

Localización del AE-INMG dentro del término municipal

	Valor del AE-INMG	Valor de referencia (2)
INDICADOR DE INMIGRACIÓN (I-INMG) (3)	**21,06 %**	20,00%

(1) Área Estadística con concentraciones significativas de población inmigrante (AE-INMG)

(2) Valor que se ha tomado como referencia para este estudio

(3) Indicador de Inmigración: (I-INMG): Porcentaje de población nacida en países no pertenecientes a la UE-14, respecto a la población total. Se calcula restando al número total de nacidos en el extranjero, los nacidos en los países de la UE-14: Alemania; Austria; Bélgica; Dinamarca; Finlandia; Francia; Reino Unido; Grecia; Irlanda; Italia; Luxemburgo; Países Bajos; Portugal; y Suecia.

Datos sociodemográficos (Censo 2011)	Sección censal 2807913182		AE-INMG 2807947	
	Valores absolutos	%	Valores absolutos	%
Población total	1.345		6.980	
Población nacida en el extranjero total	300	22,30	1.480	21,20
Población nacida en el extranjero (excepto UE-15)	300	22,30	1.470	21,06

	Sección	AE-INMG	Municipio	Comunidad Autónoma	España
INDICADOR DE INMIGRACIÓN (I-INMG)	22,30	21,06	14,86	14,60	9,99
INDICADORES BÁSICOS DE VULNERABILIDAD URBANA (IBVU) (4)					
IBVU Estudios (5)	11,65	7,80	7,65	7,69	10,92
IBVU Vivienda (6)	0,00	1,48	7,23	4,40	6,99
IBVU Paro (7)	31,29	28,68	21,47	23,12	29,64

(4) Además del Indicador de Inmigración (I-INMG) se ofrecen los valores de los 3 Indicadores Básicos de Vulnerabilidad Urbana (IBVU) para poder analizar la situación de cada sección censal y AE-INMG en relación con los valores de referencia de vulnerabilidad para estos 3 indicadores.

(5) IBVU Estudios: Porcentaje de población analfabeta y sin estudios de 16 años o más, sobre el total de población de 16 años o más. Valor de referencia de vulnerabilidad (2011): 16,38%.

(6) IBVU Vivienda: Porcentaje de viviendas familiares (principales, secundarias, vacías) en edificios en estado en estado ruinoso, malo o deficiente, sobre el total de viviendas familiares (principales, secundarias, vacías). Valor de referencia de vulnerabilidad (2011): 17,50 %.

(7) IBVU Paro: Porcentaje de la población de 16 años o más en situación de paro, respecto al total de población activa de 16 años o más. Valor de referencia de vulnerabilidad (2011): 42,33 %.

Definiciones

ÁREA ESTADÍSTICA CON CONCENTRACIONES SIGNIFICATIVAS DE POBLACIÓN INMIGRANTE (AE-INMG)

Agrupación de secciones censales colindantes y de cierta homogeneidad urbanística, de entre 3.500 y 15.000 habitantes en las que el valor de Indicador de Inmigración (I-INMG) del conjunto supera el valor establecido como referencia (20%).

INDICADOR DE INMIGRACIÓN (I-INMG)

Porcentaje de población nacida en países no pertenecientes a la UE-14, respecto a la población total. Se calcula restando al número total de nacidos en el extranjero, los nacidos en los países de la UE-14: Alemania; Austria; Bélgica; Dinamarca; Finlandia; Francia; Reino Unido; Grecia; Irlanda; Italia; Luxemburgo; Países Bajos; Portugal; y Suecia.

Síntesis Metodológica

El cuerpo de estudio del Catálogo de Barrios Vulnerables de 2011 sigue el criterio establecido en los Catálogos anteriores: centrándose en los municipios mayores de 50.000 habitantes y capitales de provincia. Los trabajos del Catálogo de 2011, siguen la misma metodología que los de 1991, 2001, y 2006, con la única particularidad de que sólo identifican las Áreas Estadísticas Vulnerables, sin realizar el análisis urbanístico detallado que permitía identificar a partir de ellas los Barrios Vulnerables. En el Catálogo de 2011 se han delimitado AE-INMG (Área Estadística con concentraciones significativas de población inmigrante) y AEV (Áreas Estadísticas Vulnerables según los 3 Indicadores Básicos de Vulnerabilidad Urbana: IBVU Estudios, IBVU Vivienda o IBVU Paro). Estas delimitaciones son independientes y pueden superponerse para su análisis en el Visor del Catálogo.

En el caso del Indicador de Inmigración (I-INMG), para el desarrollo del estudio de 2011 se ha partido del análisis de la evolución de los Barrios con concentraciones significativas de población inmigrante identificados previamente en el año 2006, viendo primero si seguían o no cumpliendo esta condición en el año 2011. Posteriormente, se han identificado las nuevas Áreas Estadísticas con concentraciones significativas de población inmigrante (AE-INMG) no coincidentes con Barrios identificados en el Catálogo de 2006, incluyendo también las ciudades que no contaban con Barrios de este tipo en el año 2006.

Una vez identificadas las secciones censales que en 2011 superan los umbrales de referencia del Indicador de Inmigración (I-INMG), se procede a agrupar estas secciones en Áreas Estadísticas con concentraciones significativas de población inmigrante (AE-INMG).

La metodología detallada completa puede consultarse en:

https://apps.fomento.gob.es/BarriosVulnerables/static/adjunto/Sintesis_metodologica_general_catalogo_bbvv.pdf

Datos sociodemográficos (Censo 2011)	Sección censal 2807913191		AE-INMG 2807947	
	Valores absolutos	%	Valores absolutos	%
Población total	2.555		6.980	
Población nacida en el extranjero total	665	26,03	1.480	21,20
Población nacida en el extranjero (excepto UE-15)	665	26,03	1.470	21,06

	Sección	AE-INMG	Municipio	Comunidad Autónoma	España
INDICADOR DE INMIGRACIÓN (I-INMG)	26,03	21,06	14,86	14,60	9,99
INDICADORES BÁSICOS DE VULNERABILIDAD URBANA (IBVU) (4)					
IBVU Estudios (5)	7,82	7,80	7,65	7,69	10,92
IBVU Vivienda (6)	4,19	1,48	7,23	4,40	6,99
IBVU Paro (7)	36,76	28,68	21,47	23,12	29,64

(4) Además del Indicador de Inmigración (I-INMG) se ofrecen los valores de los 3 Indicadores Básicos de Vulnerabilidad Urbana (IBVU) para poder analizar la situación de cada sección censal y AE-INMG en relación con los valores de referencia de vulnerabilidad para estos 3 indicadores.

(5) IBVU Estudios: Porcentaje de población analfabeta y sin estudios de 16 años o más, sobre el total de población de 16 años o más. Valor de referencia de vulnerabilidad (2011): 16,38%.

(6) IBVU Vivienda: Porcentaje de viviendas familiares (principales, secundarias, vacías) en edificios en estado en estado ruinoso, malo o deficiente, sobre el total de viviendas familiares (principales, secundarias, vacías). Valor de referencia de vulnerabilidad (2011): 17,50 %.

(7) IBVU Paro: Porcentaje de la población de 16 años o más en situación de paro, respecto al total de población activa de 16 años o más. Valor de referencia de vulnerabilidad (2011): 42,33 %.

Definiciones

ÁREA ESTADÍSTICA CON CONCENTRACIONES SIGNIFICATIVAS DE POBLACIÓN INMIGRANTE (AE-INMG)

Agrupación de secciones censales colindantes y de cierta homogeneidad urbanística, de entre 3.500 y 15.000 habitantes en las que el valor de Indicador de Inmigración (I-INMG) del conjunto supera el valor establecido como referencia (20%).

INDICADOR DE INMIGRACIÓN (I-INMG)

Porcentaje de población nacida en países no pertenecientes a la UE-14, respecto a la población total. Se calcula restando al número total de nacidos en el extranjero, los nacidos en los países de la UE-14: Alemania; Austria; Bélgica; Dinamarca; Finlandia; Francia; Reino Unido; Grecia; Irlanda; Italia; Luxemburgo; Países Bajos; Portugal; y Suecia.

Síntesis Metodológica

El cuerpo de estudio del Catálogo de Barrios Vulnerables de 2011 sigue el criterio establecido en los Catálogos anteriores: centrándose en los municipios mayores de 50.000 habitantes y capitales de provincia. Los trabajos del Catálogo de 2011, siguen la misma metodología que los de 1991, 2001, y 2006, con la única particularidad de que sólo identifican las Áreas Estadísticas Vulnerables, sin realizar el análisis urbanístico detallado que permitía identificar a partir de ellas los Barrios Vulnerables. En el Catálogo de 2011 se han delimitado AE-INMG (Área Estadística con concentraciones significativas de población inmigrante) y AEV (Áreas Estadísticas Vulnerables según los 3 Indicadores Básicos de Vulnerabilidad Urbana: IBVU Estudios, IBVU Vivienda o IBVU Paro). Estas delimitaciones son independientes y pueden superponerse para su análisis en el Visor del Catálogo.

En el caso del Indicador de Inmigración (I-INMG), para el desarrollo del estudio de 2011 se ha partido del análisis de la evolución de los Barrios con concentraciones significativas de población inmigrante identificados previamente en el año 2006, viendo primero si seguían o no cumpliendo esta condición en el año 2011. Posteriormente, se han identificado las nuevas Áreas Estadísticas con concentraciones significativas de población inmigrante (AE-INMG) no coincidentes con Barrios identificados en el Catálogo de 2006, incluyendo también las ciudades que no contaban con Barrios de este tipo en el año 2006.

Una vez identificadas las secciones censales que en 2011 superan los umbrales de referencia del Indicador de Inmigración (I-INMG), se procede a agrupar estas secciones en Áreas Estadísticas con concentraciones significativas de población inmigrante (AE-INMG).

La metodología detallada completa puede consultarse en:

https://apps.fomento.gob.es/BarriosVulnerables/static/adjunto/Sintesis_metodologica_general_catalogo_bbvv.pdf

Datos sociodemográficos (Censo 2011)	Sección censal 2807913202		AE-INMG 2807947	
	Valores absolutos	%	Valores absolutos	%
Población total	1.980		6.980	
Población nacida en el extranjero total	320	16,16	1.480	21,20
Población nacida en el extranjero (excepto UE-15)	305	15,40	1.470	21,06

	Sección	AE-INMG	Municipio	Comunidad Autónoma	España
INDICADOR DE INMIGRACIÓN (I-INMG)	15,40	21,06	14,86	14,60	9,99
INDICADORES BÁSICOS DE VULNERABILIDAD URBANA (IBVU) (4)					
IBVU Estudios (5)	5,17	7,80	7,65	7,69	10,92
IBVU Vivienda (6)	0,00	1,48	7,23	4,40	6,99
IBVU Paro (7)	23,04	28,68	21,47	23,12	29,64

(4) Además del Indicador de Inmigración (I-INMG) se ofrecen los valores de los 3 Indicadores Básicos de Vulnerabilidad Urbana (IBVU) para poder analizar la situación de cada sección censal y AE-INMG en relación con los valores de referencia de vulnerabilidad para estos 3 indicadores.

(5) IBVU Estudios: Porcentaje de población analfabeta y sin estudios de 16 años o más, sobre el total de población de 16 años o más. Valor de referencia de vulnerabilidad (2011): 16,38%.

(6) IBVU Vivienda: Porcentaje de viviendas familiares (principales, secundarias, vacías) en edificios en estado en estado ruinoso, malo o deficiente, sobre el total de viviendas familiares (principales, secundarias, vacías). Valor de referencia de vulnerabilidad (2011): 17,50 %.

(7) IBVU Paro: Porcentaje de la población de 16 años o más en situación de paro, respecto al total de población activa de 16 años o más. Valor de referencia de vulnerabilidad (2011): 42,33 %.

Definiciones

ÁREA ESTADÍSTICA CON CONCENTRACIONES SIGNIFICATIVAS DE POBLACIÓN INMIGRANTE (AE-INMG)

Agrupación de secciones censales colindantes y de cierta homogeneidad urbanística, de entre 3.500 y 15.000 habitantes en las que el valor de Indicador de Inmigración (I-INMG) del conjunto supera el valor establecido como referencia (20%).

INDICADOR DE INMIGRACIÓN (I-INMG)

Porcentaje de población nacida en países no pertenecientes a la UE-14, respecto a la población total. Se calcula restando al número total de nacidos en el extranjero, los nacidos en los países de la UE-14: Alemania; Austria; Bélgica; Dinamarca; Finlandia; Francia; Reino Unido; Grecia; Irlanda; Italia; Luxemburgo; Países Bajos; Portugal; y Suecia.

Síntesis Metodológica

El cuerpo de estudio del Catálogo de Barrios Vulnerables de 2011 sigue el criterio establecido en los Catálogos anteriores: centrándose en los municipios mayores de 50.000 habitantes y capitales de provincia. Los trabajos del Catálogo de 2011, siguen la misma metodología que los de 1991, 2001, y 2006, con la única particularidad de que sólo identifican las Áreas Estadísticas Vulnerables, sin realizar el análisis urbanístico detallado que permitía identificar a partir de ellas los Barrios Vulnerables. En el Catálogo de 2011 se han delimitado AE-INMG (Área Estadística con concentraciones significativas de población inmigrante) y AEV (Áreas Estadísticas Vulnerables según los 3 Indicadores Básicos de Vulnerabilidad Urbana: IBVU Estudios, IBVU Vivienda o IBVU Paro). Estas delimitaciones son independientes y pueden superponerse para su análisis en el Visor del Catálogo.

En el caso del Indicador de Inmigración (I-INMG), para el desarrollo del estudio de 2011 se ha partido del análisis de la evolución de los Barrios con concentraciones significativas de población inmigrante identificados previamente en el año 2006, viendo primero si seguían o no cumpliendo esta condición en el año 2011. Posteriormente, se han identificado las nuevas Áreas Estadísticas con concentraciones significativas de población inmigrante (AE-INMG) no coincidentes con Barrios identificados en el Catálogo de 2006, incluyendo también las ciudades que no contaban con Barrios de este tipo en el año 2006.

Una vez identificadas las secciones censales que en 2011 superan los umbrales de referencia del Indicador de Inmigración (I-INMG), se procede a agrupar estas secciones en Áreas Estadísticas con concentraciones significativas de población inmigrante (AE-INMG).

La metodología detallada completa puede consultarse en:

https://apps.fomento.gob.es/BarriosVulnerables/static/adjunto/Sintesis_metodologica_general_catalogo_bbvv.pdf

Datos sociodemográficos (Censo 2011)	Sección censal 2807913212		AE-INMG 2807947	
	Valores absolutos	%	Valores absolutos	%
Población total	1.100		6.980	
Población nacida en el extranjero total	195	17,73	1.480	21,20
Población nacida en el extranjero (excepto UE-15)	200	18,18	1.470	21,06

	Sección	AE-INMG	Municipio	Comunidad Autónoma	España
INDICADOR DE INMIGRACIÓN (I-INMG)	18,18	21,06	14,86	14,60	9,99
INDICADORES BÁSICOS DE VULNERABILIDAD URBANA (IBVU) (4)					
IBVU Estudios (5)	7,29	7,80	7,65	7,69	10,92
IBVU Vivienda (6)	0,00	1,48	7,23	4,40	6,99
IBVU Paro (7)	17,83	28,68	21,47	23,12	29,64

(4) Además del Indicador de Inmigración (I-INMG) se ofrecen los valores de los 3 Indicadores Básicos de Vulnerabilidad Urbana (IBVU) para poder analizar la situación de cada sección censal y AE-INMG en relación con los valores de referencia de vulnerabilidad para estos 3 indicadores.

(5) IBVU Estudios: Porcentaje de población analfabeta y sin estudios de 16 años o más, sobre el total de población de 16 años o más. Valor de referencia de vulnerabilidad (2011): 16,38%.

(6) IBVU Vivienda: Porcentaje de viviendas familiares (principales, secundarias, vacías) en edificios en estado en estado ruinoso, malo o deficiente, sobre el total de viviendas familiares (principales, secundarias, vacías). Valor de referencia de vulnerabilidad (2011): 17,50 %.

(7) IBVU Paro: Porcentaje de la población de 16 años o más en situación de paro, respecto al total de población activa de 16 años o más. Valor de referencia de vulnerabilidad (2011): 42,33 %.

Definiciones

ÁREA ESTADÍSTICA CON CONCENTRACIONES SIGNIFICATIVAS DE POBLACIÓN INMIGRANTE (AE-INMG)

Agrupación de secciones censales colindantes y de cierta homogeneidad urbanística, de entre 3.500 y 15.000 habitantes en las que el valor de Indicador de Inmigración (I-INMG) del conjunto supera el valor establecido como referencia (20%).

INDICADOR DE INMIGRACIÓN (I-INMG)

Porcentaje de población nacida en países no pertenecientes a la UE-14, respecto a la población total. Se calcula restando al número total de nacidos en el extranjero, los nacidos en los países de la UE-14: Alemania; Austria; Bélgica; Dinamarca; Finlandia; Francia; Reino Unido; Grecia; Irlanda; Italia; Luxemburgo; Países Bajos; Portugal; y Suecia.

Síntesis Metodológica

El cuerpo de estudio del Catálogo de Barrios Vulnerables de 2011 sigue el criterio establecido en los Catálogos anteriores: centrándose en los municipios mayores de 50.000 habitantes y capitales de provincia. Los trabajos del Catálogo de 2011, siguen la misma metodología que los de 1991, 2001, y 2006, con la única particularidad de que sólo identifican las Áreas Estadísticas Vulnerables, sin realizar el análisis urbanístico detallado que permitía identificar a partir de ellas los Barrios Vulnerables. En el Catálogo de 2011 se han delimitado AE-INMG (Área Estadística con concentraciones significativas de población inmigrante) y AEV (Áreas Estadísticas Vulnerables según los 3 Indicadores Básicos de Vulnerabilidad Urbana: IBVU Estudios, IBVU Vivienda o IBVU Paro). Estas delimitaciones son independientes y pueden superponerse para su análisis en el Visor del Catálogo.

En el caso del Indicador de Inmigración (I-INMG), para el desarrollo del estudio de 2011 se ha partido del análisis de la evolución de los Barrios con concentraciones significativas de población inmigrante identificados previamente en el año 2006, viendo primero si seguían o no cumpliendo esta condición en el año 2011. Posteriormente, se han identificado las nuevas Áreas Estadísticas con concentraciones significativas de población inmigrante (AE-INMG) no coincidentes con Barrios identificados en el Catálogo de 2006, incluyendo también las ciudades que no contaban con Barrios de este tipo en el año 2006.

Una vez identificadas las secciones censales que en 2011 superan los umbrales de referencia del Indicador de Inmigración (I-INMG), se procede a agrupar estas secciones en Áreas Estadísticas con concentraciones significativas de población inmigrante (AE-INMG).

La metodología detallada completa puede consultarse en:

https://apps.fomento.gob.es/BarriosVulnerables/static/adjunto/Sintesis_metodologica_general_catalogo_bbvv.pdf

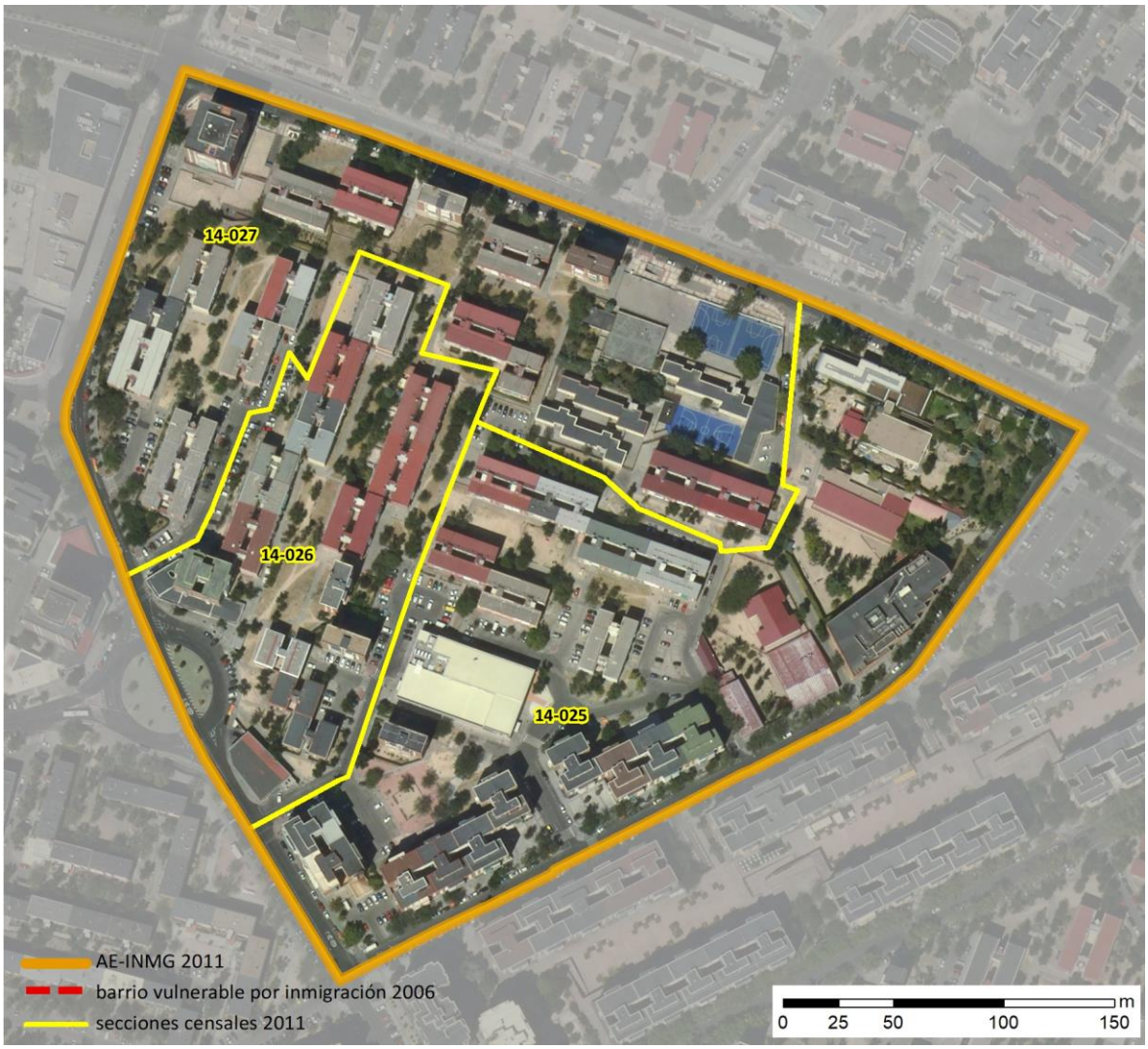

Localización en detalle del AE-INMG

Datos básicos del AE-INMG (1)

Población total	4.170
Población nacida en el extranjero total	1.055
Población nacida en el extranjero (excepto UE-15)	1.010
Densidad población (hab/Km²)	37.292,24
Superficie (ha)	11,18
Nº de secciones censales	3

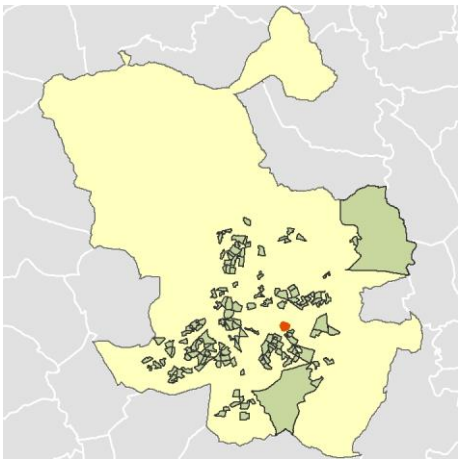

Localización del AE-INMG dentro del término municipal

	Valor del AE-INMG	Valor de referencia (2)
INDICADOR DE INMIGRACIÓN (I-INMG) (3)	**24,22 %**	20,00%

(1) Área Estadística con concentraciones significativas de población inmigrante (AE-INMG)

(2) Valor que se ha tomado como referencia para este estudio

(3) Indicador de Inmigración: (I-INMG): Porcentaje de población nacida en países no pertenecientes a la UE-14, respecto a la población total. Se calcula restando al número total de nacidos en el extranjero, los nacidos en los países de la UE-14: Alemania; Austria; Bélgica; Dinamarca; Finlandia; Francia; Reino Unido; Grecia; Irlanda; Italia; Luxemburgo; Países Bajos; Portugal; y Suecia.

Datos sociodemográficos (Censo 2011)	Sección censal 2807914025		AE-INMG 2807948	
	Valores absolutos	%	Valores absolutos	%
Población total	1.335		4.170	
Población nacida en el extranjero total	315	23,60	1.055	25,30
Población nacida en el extranjero (excepto UE-15)	285	21,35	1.010	24,22

	Sección	AE-INMG	Municipio	Comunidad Autónoma	España
INDICADOR DE INMIGRACIÓN (I-INMG)	21,35	24,22	14,86	14,60	9,99
INDICADORES BÁSICOS DE VULNERABILIDAD URBANA (IBVU) (4)					
IBVU Estudios (5)	5,18	7,67	7,65	7,69	10,92
IBVU Vivienda (6)	0,00	0,00	7,23	4,40	6,99
IBVU Paro (7)	22,15	29,12	21,47	23,12	29,64

(4) Además del Indicador de Inmigración (I-INMG) se ofrecen los valores de los 3 Indicadores Básicos de Vulnerabilidad Urbana (IBVU) para poder analizar la situación de cada sección censal y AE-INMG en relación con los valores de referencia de vulnerabilidad para estos 3 indicadores.

(5) IBVU Estudios: Porcentaje de población analfabeta y sin estudios de 16 años o más, sobre el total de población de 16 años o más. Valor de referencia de vulnerabilidad (2011): 16,38%.

(6) IBVU Vivienda: Porcentaje de viviendas familiares (principales, secundarias, vacías) en edificios en estado en estado ruinoso, malo o deficiente, sobre el total de viviendas familiares (principales, secundarias, vacías). Valor de referencia de vulnerabilidad (2011): 17,50 %.

(7) IBVU Paro: Porcentaje de la población de 16 años o más en situación de paro, respecto al total de población activa de 16 años o más. Valor de referencia de vulnerabilidad (2011): 42,33 %.

Definiciones

ÁREA ESTADÍSTICA CON CONCENTRACIONES SIGNIFICATIVAS DE POBLACIÓN INMIGRANTE (AE-INMG)

Agrupación de secciones censales colindantes y de cierta homogeneidad urbanística, de entre 3.500 y 15.000 habitantes en las que el valor de Indicador de Inmigración (I-INMG) del conjunto supera el valor establecido como referencia (20%).

INDICADOR DE INMIGRACIÓN (I-INMG)

Porcentaje de población nacida en países no pertenecientes a la UE-14, respecto a la población total. Se calcula restando al número total de nacidos en el extranjero, los nacidos en los países de la UE-14: Alemania; Austria; Bélgica; Dinamarca; Finlandia; Francia; Reino Unido; Grecia; Irlanda; Italia; Luxemburgo; Países Bajos; Portugal; y Suecia.

Síntesis Metodológica

El cuerpo de estudio del Catálogo de Barrios Vulnerables de 2011 sigue el criterio establecido en los Catálogos anteriores: centrándose en los municipios mayores de 50.000 habitantes y capitales de provincia. Los trabajos del Catálogo de 2011, siguen la misma metodología que los de 1991, 2001, y 2006, con la única particularidad de que sólo identifican las Áreas Estadísticas Vulnerables, sin realizar el análisis urbanístico detallado que permitía identificar a partir de ellas los Barrios Vulnerables. En el Catálogo de 2011 se han delimitado AE-INMG (Área Estadística con concentraciones significativas de población inmigrante) y AEV (Áreas Estadísticas Vulnerables según los 3 Indicadores Básicos de Vulnerabilidad Urbana: IBVU Estudios, IBVU Vivienda o IBVU Paro). Estas delimitaciones son independientes y pueden superponerse para su análisis en el Visor del Catálogo.

En el caso del Indicador de Inmigración (I-INMG), para el desarrollo del estudio de 2011 se ha partido del análisis de la evolución de los Barrios con concentraciones significativas de población inmigrante identificados previamente en el año 2006, viendo primero si seguían o no cumpliendo esta condición en el año 2011. Posteriormente, se han identificado las nuevas Áreas Estadísticas con concentraciones significativas de población inmigrante (AE-INMG) no coincidentes con Barrios identificados en el Catálogo de 2006, incluyendo también las ciudades que no contaban con Barrios de este tipo en el año 2006.

Una vez identificadas las secciones censales que en 2011 superan los umbrales de referencia del Indicador de Inmigración (I-INMG), se procede a agrupar estas secciones en Áreas Estadísticas con concentraciones significativas de población inmigrante (AE-INMG).

La metodología detallada completa puede consultarse en:

https://apps.fomento.gob.es/BarriosVulnerables/static/adjunto/Sintesis_metodologica_general_catalogo_bbvv.pdf

Datos sociodemográficos (Censo 2011)	Sección censal 2807914026		AE-INMG 2807948	
	Valores absolutos	%	Valores absolutos	%
Población total	1.050		4.170	
Población nacida en el extranjero total	200	19,05	1.055	25,30
Población nacida en el extranjero (excepto UE-15)	185	17,62	1.010	24,22

	Sección	AE-INMG	Municipio	Comunidad Autónoma	España
INDICADOR DE INMIGRACIÓN (I-INMG)	17,62	24,22	14,86	14,60	9,99
INDICADORES BÁSICOS DE VULNERABILIDAD URBANA (IBVU) (4)					
IBVU Estudios (5)	10,73	7,67	7,65	7,69	10,92
IBVU Vivienda (6)	0,00	0,00	7,23	4,40	6,99
IBVU Paro (7)	41,61	29,12	21,47	23,12	29,64

(4) Además del Indicador de Inmigración (I-INMG) se ofrecen los valores de los 3 Indicadores Básicos de Vulnerabilidad Urbana (IBVU) para poder analizar la situación de cada sección censal y AE-INMG en relación con los valores de referencia de vulnerabilidad para estos 3 indicadores.

(5) IBVU Estudios: Porcentaje de población analfabeta y sin estudios de 16 años o más, sobre el total de población de 16 años o más. Valor de referencia de vulnerabilidad (2011): 16,38%.

(6) IBVU Vivienda: Porcentaje de viviendas familiares (principales, secundarias, vacías) en edificios en estado en estado ruinoso, malo o deficiente, sobre el total de viviendas familiares (principales, secundarias, vacías). Valor de referencia de vulnerabilidad (2011): 17,50 %.

(7) IBVU Paro: Porcentaje de la población de 16 años o más en situación de paro, respecto al total de población activa de 16 años o más. Valor de referencia de vulnerabilidad (2011): 42,33 %.

Definiciones

ÁREA ESTADÍSTICA CON CONCENTRACIONES SIGNIFICATIVAS DE POBLACIÓN INMIGRANTE (AE-INMG)

Agrupación de secciones censales colindantes y de cierta homogeneidad urbanística, de entre 3.500 y 15.000 habitantes en las que el valor de Indicador de Inmigración (I-INMG) del conjunto supera el valor establecido como referencia (20%).

INDICADOR DE INMIGRACIÓN (I-INMG)

Porcentaje de población nacida en países no pertenecientes a la UE-14, respecto a la población total. Se calcula restando al número total de nacidos en el extranjero, los nacidos en los países de la UE-14: Alemania; Austria; Bélgica; Dinamarca; Finlandia; Francia; Reino Unido; Grecia; Irlanda; Italia; Luxemburgo; Países Bajos; Portugal; y Suecia.

Síntesis Metodológica

El cuerpo de estudio del Catálogo de Barrios Vulnerables de 2011 sigue el criterio establecido en los Catálogos anteriores: centrándose en los municipios mayores de 50.000 habitantes y capitales de provincia. Los trabajos del Catálogo de 2011, siguen la misma metodología que los de 1991, 2001, y 2006, con la única particularidad de que sólo identifican las Áreas Estadísticas Vulnerables, sin realizar el análisis urbanístico detallado que permitía identificar a partir de ellas los Barrios Vulnerables. En el Catálogo de 2011 se han delimitado AE-INMG (Área Estadística con concentraciones significativas de población inmigrante) y AEV (Áreas Estadísticas Vulnerables según los 3 Indicadores Básicos de Vulnerabilidad Urbana: IBVU Estudios, IBVU Vivienda o IBVU Paro). Estas delimitaciones son independientes y pueden superponerse para su análisis en el Visor del Catálogo.

En el caso del Indicador de Inmigración (I-INMG), para el desarrollo del estudio de 2011 se ha partido del análisis de la evolución de los Barrios con concentraciones significativas de población inmigrante identificados previamente en el año 2006, viendo primero si seguían o no cumpliendo esta condición en el año 2011. Posteriormente, se han identificado las nuevas Áreas Estadísticas con concentraciones significativas de población inmigrante (AE-INMG) no coincidentes con Barrios identificados en el Catálogo de 2006, incluyendo también las ciudades que no contaban con Barrios de este tipo en el año 2006.

Una vez identificadas las secciones censales que en 2011 superan los umbrales de referencia del Indicador de Inmigración (I-INMG), se procede a agrupar estas secciones en Áreas Estadísticas con concentraciones significativas de población inmigrante (AE-INMG).

La metodología detallada completa puede consultarse en:

https://apps.fomento.gob.es/BarriosVulnerables/static/adjunto/Sintesis_metodologica_general_catalogo_bbvv.pdf

Datos sociodemográficos (Censo 2011)	Sección censal 2807914027		AE-INMG 2807948	
	Valores absolutos	%	Valores absolutos	%
Población total	1.785		4.170	
Población nacida en el extranjero total	540	30,25	1.055	25,30
Población nacida en el extranjero (excepto UE-15)	540	30,25	1.010	24,22

	Sección	AE-INMG	Municipio	Comunidad Autónoma	España
INDICADOR DE INMIGRACIÓN (I-INMG)	30,25	24,22	14,86	14,60	9,99
INDICADORES BÁSICOS DE VULNERABILIDAD URBANA (IBVU) (4)					
IBVU Estudios (5)	7,67	7,67	7,65	7,69	10,92
IBVU Vivienda (6)	0,00	0,00	7,23	4,40	6,99
IBVU Paro (7)	25,94	29,12	21,47	23,12	29,64

(4) Además del Indicador de Inmigración (I-INMG) se ofrecen los valores de los 3 Indicadores Básicos de Vulnerabilidad Urbana (IBVU) para poder analizar la situación de cada sección censal y AE-INMG en relación con los valores de referencia de vulnerabilidad para estos 3 indicadores.

(5) IBVU Estudios: Porcentaje de población analfabeta y sin estudios de 16 años o más, sobre el total de población de 16 años o más. Valor de referencia de vulnerabilidad (2011): 16,38%.

(6) IBVU Vivienda: Porcentaje de viviendas familiares (principales, secundarias, vacías) en edificios en estado en estado ruinoso, malo o deficiente, sobre el total de viviendas familiares (principales, secundarias, vacías). Valor de referencia de vulnerabilidad (2011): 17,50 %.

(7) IBVU Paro: Porcentaje de la población de 16 años o más en situación de paro, respecto al total de población activa de 16 años o más. Valor de referencia de vulnerabilidad (2011): 42,33 %.

Definiciones

ÁREA ESTADÍSTICA CON CONCENTRACIONES SIGNIFICATIVAS DE POBLACIÓN INMIGRANTE (AE-INMG)

Agrupación de secciones censales colindantes y de cierta homogeneidad urbanística, de entre 3.500 y 15.000 habitantes en las que el valor de Indicador de Inmigración (I-INMG) del conjunto supera el valor establecido como referencia (20%).

INDICADOR DE INMIGRACIÓN (I-INMG)

Porcentaje de población nacida en países no pertenecientes a la UE-14, respecto a la población total. Se calcula restando al número total de nacidos en el extranjero, los nacidos en los países de la UE-14: Alemania; Austria; Bélgica; Dinamarca; Finlandia; Francia; Reino Unido; Grecia; Irlanda; Italia; Luxemburgo; Países Bajos; Portugal; y Suecia.

Síntesis Metodológica

El cuerpo de estudio del Catálogo de Barrios Vulnerables de 2011 sigue el criterio establecido en los Catálogos anteriores: centrándose en los municipios mayores de 50.000 habitantes y capitales de provincia. Los trabajos del Catálogo de 2011, siguen la misma metodología que los de 1991, 2001, y 2006, con la única particularidad de que sólo identifican las Áreas Estadísticas Vulnerables, sin realizar el análisis urbanístico detallado que permitía identificar a partir de ellas los Barrios Vulnerables. En el Catálogo de 2011 se han delimitado AE-INMG (Área Estadística con concentraciones significativas de población inmigrante) y AEV (Áreas Estadísticas Vulnerables según los 3 Indicadores Básicos de Vulnerabilidad Urbana: IBVU Estudios, IBVU Vivienda o IBVU Paro). Estas delimitaciones son independientes y pueden superponerse para su análisis en el Visor del Catálogo.

En el caso del Indicador de Inmigración (I-INMG), para el desarrollo del estudio de 2011 se ha partido del análisis de la evolución de los Barrios con concentraciones significativas de población inmigrante identificados previamente en el año 2006, viendo primero si seguían o no cumpliendo esta condición en el año 2011. Posteriormente, se han identificado las nuevas Áreas Estadísticas con concentraciones significativas de población inmigrante (AE-INMG) no coincidentes con Barrios identificados en el Catálogo de 2006, incluyendo también las ciudades que no contaban con Barrios de este tipo en el año 2006.

Una vez identificadas las secciones censales que en 2011 superan los umbrales de referencia del Indicador de Inmigración (I-INMG), se procede a agrupar estas secciones en Áreas Estadísticas con concentraciones significativas de población inmigrante (AE-INMG).

La metodología detallada completa puede consultarse en:

https://apps.fomento.gob.es/BarriosVulnerables/static/adjunto/Sintesis_metodologica_general_catalogo_bbvv.pdf



Localización en detalle del AE-INMG

Datos básicos del AE-INMG (1)

Población total	4.415
Población nacida en el extranjero total	930
Población nacida en el extranjero (excepto UE-15)	920
Densidad población (hab/Km²)	25.287,32
Superficie (ha)	17,46
Nº de secciones censales	4

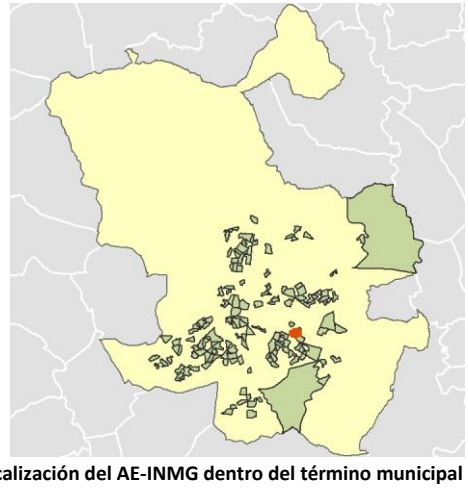

Localización del AE-INMG dentro del término municipal

	Valor del AE-INMG	Valor de referencia (2)
INDICADOR DE INMIGRACIÓN (I-INMG) (3)	**20,84 %**	20,00%

(1) Área Estadística con concentraciones significativas de población inmigrante (AE-INMG)

(2) Valor que se ha tomado como referencia para este estudio

(3) Indicador de Inmigración: (I-INMG): Porcentaje de población nacida en países no pertenecientes a la UE-14, respecto a la población total. Se calcula restando al número total de nacidos en el extranjero, los nacidos en los países de la UE-14: Alemania; Austria; Bélgica; Dinamarca; Finlandia; Francia; Reino Unido; Grecia; Irlanda; Italia; Luxemburgo; Países Bajos; Portugal; y Suecia.

Datos sociodemográficos (Censo 2011)	Sección censal 2807914046		AE-INMG 2807949	
	Valores absolutos	%	Valores absolutos	%
Población total	925		4.415	
Población nacida en el extranjero total	140	15,14	930	21,06
Población nacida en el extranjero (excepto UE-15)	140	15,14	920	20,84

	Sección	AE-INMG	Municipio	Comunidad Autónoma	España
INDICADOR DE INMIGRACIÓN (I-INMG)	15,14	20,84	14,86	14,60	9,99
INDICADORES BÁSICOS DE VULNERABILIDAD URBANA (IBVU) (4)					
IBVU Estudios (5)	14,02	9,96	7,65	7,69	10,92
IBVU Vivienda (6)	0,00	0,43	7,23	4,40	6,99
IBVU Paro (7)	30,67	24,31	21,47	23,12	29,64

(4) Además del Indicador de Inmigración (I-INMG) se ofrecen los valores de los 3 Indicadores Básicos de Vulnerabilidad Urbana (IBVU) para poder analizar la situación de cada sección censal y AE-INMG en relación con los valores de referencia de vulnerabilidad para estos 3 indicadores.

(5) IBVU Estudios: Porcentaje de población analfabeta y sin estudios de 16 años o más, sobre el total de población de 16 años o más. Valor de referencia de vulnerabilidad (2011): 16,38%.

(6) IBVU Vivienda: Porcentaje de viviendas familiares (principales, secundarias, vacías) en edificios en estado en estado ruinoso, malo o deficiente, sobre el total de viviendas familiares (principales, secundarias, vacías). Valor de referencia de vulnerabilidad (2011): 17,50 %.

(7) IBVU Paro: Porcentaje de la población de 16 años o más en situación de paro, respecto al total de población activa de 16 años o más. Valor de referencia de vulnerabilidad (2011): 42,33 %.

Definiciones

ÁREA ESTADÍSTICA CON CONCENTRACIONES SIGNIFICATIVAS DE POBLACIÓN INMIGRANTE (AE-INMG)

Agrupación de secciones censales colindantes y de cierta homogeneidad urbanística, de entre 3.500 y 15.000 habitantes en las que el valor de Indicador de Inmigración (I-INMG) del conjunto supera el valor establecido como referencia (20%).

INDICADOR DE INMIGRACIÓN (I-INMG)

Porcentaje de población nacida en países no pertenecientes a la UE-14, respecto a la población total. Se calcula restando al número total de nacidos en el extranjero, los nacidos en los países de la UE-14: Alemania; Austria; Bélgica; Dinamarca; Finlandia; Francia; Reino Unido; Grecia; Irlanda; Italia; Luxemburgo; Países Bajos; Portugal; y Suecia.

Síntesis Metodológica

El cuerpo de estudio del Catálogo de Barrios Vulnerables de 2011 sigue el criterio establecido en los Catálogos anteriores: centrándose en los municipios mayores de 50.000 habitantes y capitales de provincia. Los trabajos del Catálogo de 2011, siguen la misma metodología que los de 1991, 2001, y 2006, con la única particularidad de que sólo identifican las Áreas Estadísticas Vulnerables, sin realizar el análisis urbanístico detallado que permitía identificar a partir de ellas los Barrios Vulnerables. En el Catálogo de 2011 se han delimitado AE-INMG (Área Estadística con concentraciones significativas de población inmigrante) y AEV (Áreas Estadísticas Vulnerables según los 3 Indicadores Básicos de Vulnerabilidad Urbana: IBVU Estudios, IBVU Vivienda o IBVU Paro). Estas delimitaciones son independientes y pueden superponerse para su análisis en el Visor del Catálogo.

En el caso del Indicador de Inmigración (I-INMG), para el desarrollo del estudio de 2011 se ha partido del análisis de la evolución de los Barrios con concentraciones significativas de población inmigrante identificados previamente en el año 2006, viendo primero si seguían o no cumpliendo esta condición en el año 2011. Posteriormente, se han identificado las nuevas Áreas Estadísticas con concentraciones significativas de población inmigrante (AE-INMG) no coincidentes con Barrios identificados en el Catálogo de 2006, incluyendo también las ciudades que no contaban con Barrios de este tipo en el año 2006.

Una vez identificadas las secciones censales que en 2011 superan los umbrales de referencia del Indicador de Inmigración (I-INMG), se procede a agrupar estas secciones en Áreas Estadísticas con concentraciones significativas de población inmigrante (AE-INMG).

La metodología detallada completa puede consultarse en:

https://apps.fomento.gob.es/BarriosVulnerables/static/adjunto/Sintesis_metodologica_general_catalogo_bbvv.pdf

Datos sociodemográficos (Censo 2011)	Sección censal 2807914047		AE-INMG 2807949	
	Valores absolutos	%	Valores absolutos	%
Población total	880		4.415	
Población nacida en el extranjero total	190	21,59	930	21,06
Población nacida en el extranjero (excepto UE-15)	185	21,02	920	20,84

	Sección	AE-INMG	Municipio	Comunidad Autónoma	España
INDICADOR DE INMIGRACIÓN (I-INMG)	21,02	20,84	14,86	14,60	9,99
INDICADORES BÁSICOS DE VULNERABILIDAD URBANA (IBVU) (4)					
IBVU Estudios (5)	9,26	9,96	7,65	7,69	10,92
IBVU Vivienda (6)	0,00	0,43	7,23	4,40	6,99
IBVU Paro (7)	28,26	24,31	21,47	23,12	29,64

(4) Además del Indicador de Inmigración (I-INMG) se ofrecen los valores de los 3 Indicadores Básicos de Vulnerabilidad Urbana (IBVU) para poder analizar la situación de cada sección censal y AE-INMG en relación con los valores de referencia de vulnerabilidad para estos 3 indicadores.

(5) IBVU Estudios: Porcentaje de población analfabeta y sin estudios de 16 años o más, sobre el total de población de 16 años o más. Valor de referencia de vulnerabilidad (2011): 16,38%.

(6) IBVU Vivienda: Porcentaje de viviendas familiares (principales, secundarias, vacías) en edificios en estado en estado ruinoso, malo o deficiente, sobre el total de viviendas familiares (principales, secundarias, vacías). Valor de referencia de vulnerabilidad (2011): 17,50 %.

(7) IBVU Paro: Porcentaje de la población de 16 años o más en situación de paro, respecto al total de población activa de 16 años o más. Valor de referencia de vulnerabilidad (2011): 42,33 %.

Definiciones

ÁREA ESTADÍSTICA CON CONCENTRACIONES SIGNIFICATIVAS DE POBLACIÓN INMIGRANTE (AE-INMG)

Agrupación de secciones censales colindantes y de cierta homogeneidad urbanística, de entre 3.500 y 15.000 habitantes en las que el valor de Indicador de Inmigración (I-INMG) del conjunto supera el valor establecido como referencia (20%).

INDICADOR DE INMIGRACIÓN (I-INMG)

Porcentaje de población nacida en países no pertenecientes a la UE-14, respecto a la población total. Se calcula restando al número total de nacidos en el extranjero, los nacidos en los países de la UE-14: Alemania; Austria; Bélgica; Dinamarca; Finlandia; Francia; Reino Unido; Grecia; Irlanda; Italia; Luxemburgo; Países Bajos; Portugal; y Suecia.

Síntesis Metodológica

El cuerpo de estudio del Catálogo de Barrios Vulnerables de 2011 sigue el criterio establecido en los Catálogos anteriores: centrándose en los municipios mayores de 50.000 habitantes y capitales de provincia. Los trabajos del Catálogo de 2011, siguen la misma metodología que los de 1991, 2001, y 2006, con la única particularidad de que sólo identifican las Áreas Estadísticas Vulnerables, sin realizar el análisis urbanístico detallado que permitía identificar a partir de ellas los Barrios Vulnerables. En el Catálogo de 2011 se han delimitado AE-INMG (Área Estadística con concentraciones significativas de población inmigrante) y AEV (Áreas Estadísticas Vulnerables según los 3 Indicadores Básicos de Vulnerabilidad Urbana: IBVU Estudios, IBVU Vivienda o IBVU Paro). Estas delimitaciones son independientes y pueden superponerse para su análisis en el Visor del Catálogo.

En el caso del Indicador de Inmigración (I-INMG), para el desarrollo del estudio de 2011 se ha partido del análisis de la evolución de los Barrios con concentraciones significativas de población inmigrante identificados previamente en el año 2006, viendo primero si seguían o no cumpliendo esta condición en el año 2011. Posteriormente, se han identificado las nuevas Áreas Estadísticas con concentraciones significativas de población inmigrante (AE-INMG) no coincidentes con Barrios identificados en el Catálogo de 2006, incluyendo también las ciudades que no contaban con Barrios de este tipo en el año 2006.

Una vez identificadas las secciones censales que en 2011 superan los umbrales de referencia del Indicador de Inmigración (I-INMG), se procede a agrupar estas secciones en Áreas Estadísticas con concentraciones significativas de población inmigrante (AE-INMG).

La metodología detallada completa puede consultarse en:

https://apps.fomento.gob.es/BarriosVulnerables/static/adjunto/Sintesis_metodologica_general_catalogo_bbvv.pdf

Datos sociodemográficos (Censo 2011)	Sección censal 2807914048		AE-INMG 2807949	
	Valores absolutos	%	Valores absolutos	%
Población total	1.095		4.415	
Población nacida en el extranjero total	165	15,07	930	21,06
Población nacida en el extranjero (excepto UE-15)	165	15,07	920	20,84

	Sección	AE-INMG	Municipio	Comunidad Autónoma	España
INDICADOR DE INMIGRACIÓN (I-INMG)	15,07	20,84	14,86	14,60	9,99
INDICADORES BÁSICOS DE VULNERABILIDAD URBANA (IBVU) (4)					
IBVU Estudios (5)	12,76	9,96	7,65	7,69	10,92
IBVU Vivienda (6)	1,71	0,43	7,23	4,40	6,99
IBVU Paro (7)	19,63	24,31	21,47	23,12	29,64

(4) Además del Indicador de Inmigración (I-INMG) se ofrecen los valores de los 3 Indicadores Básicos de Vulnerabilidad Urbana (IBVU) para poder analizar la situación de cada sección censal y AE-INMG en relación con los valores de referencia de vulnerabilidad para estos 3 indicadores.

(5) IBVU Estudios: Porcentaje de población analfabeta y sin estudios de 16 años o más, sobre el total de población de 16 años o más. Valor de referencia de vulnerabilidad (2011): 16,38%.

(6) IBVU Vivienda: Porcentaje de viviendas familiares (principales, secundarias, vacías) en edificios en estado en estado ruinoso, malo o deficiente, sobre el total de viviendas familiares (principales, secundarias, vacías). Valor de referencia de vulnerabilidad (2011): 17,50 %.

(7) IBVU Paro: Porcentaje de la población de 16 años o más en situación de paro, respecto al total de población activa de 16 años o más. Valor de referencia de vulnerabilidad (2011): 42,33 %.

Definiciones

ÁREA ESTADÍSTICA CON CONCENTRACIONES SIGNIFICATIVAS DE POBLACIÓN INMIGRANTE (AE-INMG)

Agrupación de secciones censales colindantes y de cierta homogeneidad urbanística, de entre 3.500 y 15.000 habitantes en las que el valor de Indicador de Inmigración (I-INMG) del conjunto supera el valor establecido como referencia (20%).

INDICADOR DE INMIGRACIÓN (I-INMG)

Porcentaje de población nacida en países no pertenecientes a la UE-14, respecto a la población total. Se calcula restando al número total de nacidos en el extranjero, los nacidos en los países de la UE-14: Alemania; Austria; Bélgica; Dinamarca; Finlandia; Francia; Reino Unido; Grecia; Irlanda; Italia; Luxemburgo; Países Bajos; Portugal; y Suecia.

Síntesis Metodológica

El cuerpo de estudio del Catálogo de Barrios Vulnerables de 2011 sigue el criterio establecido en los Catálogos anteriores: centrándose en los municipios mayores de 50.000 habitantes y capitales de provincia. Los trabajos del Catálogo de 2011, siguen la misma metodología que los de 1991, 2001, y 2006, con la única particularidad de que sólo identifican las Áreas Estadísticas Vulnerables, sin realizar el análisis urbanístico detallado que permitía identificar a partir de ellas los Barrios Vulnerables. En el Catálogo de 2011 se han delimitado AE-INMG (Área Estadística con concentraciones significativas de población inmigrante) y AEV (Áreas Estadísticas Vulnerables según los 3 Indicadores Básicos de Vulnerabilidad Urbana: IBVU Estudios, IBVU Vivienda o IBVU Paro). Estas delimitaciones son independientes y pueden superponerse para su análisis en el Visor del Catálogo.

En el caso del Indicador de Inmigración (I-INMG), para el desarrollo del estudio de 2011 se ha partido del análisis de la evolución de los Barrios con concentraciones significativas de población inmigrante identificados previamente en el año 2006, viendo primero si seguían o no cumpliendo esta condición en el año 2011. Posteriormente, se han identificado las nuevas Áreas Estadísticas con concentraciones significativas de población inmigrante (AE-INMG) no coincidentes con Barrios identificados en el Catálogo de 2006, incluyendo también las ciudades que no contaban con Barrios de este tipo en el año 2006.

Una vez identificadas las secciones censales que en 2011 superan los umbrales de referencia del Indicador de Inmigración (I-INMG), se procede a agrupar estas secciones en Áreas Estadísticas con concentraciones significativas de población inmigrante (AE-INMG).

La metodología detallada completa puede consultarse en:

https://apps.fomento.gob.es/BarriosVulnerables/static/adjunto/Sintesis_metodologica_general_catalogo_bbvv.pdf

Datos sociodemográficos (Censo 2011)	Sección censal 2807914049		AE-INMG 2807949	
	Valores absolutos	%	Valores absolutos	%
Población total	1.515		4.415	
Población nacida en el extranjero total	435	28,71	930	21,06
Población nacida en el extranjero (excepto UE-15)	430	28,38	920	20,84

	Sección	AE-INMG	Municipio	Comunidad Autónoma	España
INDICADOR DE INMIGRACIÓN (I-INMG)	28,38	20,84	14,86	14,60	9,99
INDICADORES BÁSICOS DE VULNERABILIDAD URBANA (IBVU) (4)					
IBVU Estudios (5)	5,75	9,96	7,65	7,69	10,92
IBVU Vivienda (6)	0,00	0,43	7,23	4,40	6,99
IBVU Paro (7)	22,22	24,31	21,47	23,12	29,64

(4) Además del Indicador de Inmigración (I-INMG) se ofrecen los valores de los 3 Indicadores Básicos de Vulnerabilidad Urbana (IBVU) para poder analizar la situación de cada sección censal y AE-INMG en relación con los valores de referencia de vulnerabilidad para estos 3 indicadores.

(5) IBVU Estudios: Porcentaje de población analfabeta y sin estudios de 16 años o más, sobre el total de población de 16 años o más. Valor de referencia de vulnerabilidad (2011): 16,38%.

(6) IBVU Vivienda: Porcentaje de viviendas familiares (principales, secundarias, vacías) en edificios en estado en estado ruinoso, malo o deficiente, sobre el total de viviendas familiares (principales, secundarias, vacías). Valor de referencia de vulnerabilidad (2011): 17,50 %.

(7) IBVU Paro: Porcentaje de la población de 16 años o más en situación de paro, respecto al total de población activa de 16 años o más. Valor de referencia de vulnerabilidad (2011): 42,33 %.

Definiciones

ÁREA ESTADÍSTICA CON CONCENTRACIONES SIGNIFICATIVAS DE POBLACIÓN INMIGRANTE (AE-INMG)

Agrupación de secciones censales colindantes y de cierta homogeneidad urbanística, de entre 3.500 y 15.000 habitantes en las que el valor de Indicador de Inmigración (I-INMG) del conjunto supera el valor establecido como referencia (20%).

INDICADOR DE INMIGRACIÓN (I-INMG)

Porcentaje de población nacida en países no pertenecientes a la UE-14, respecto a la población total. Se calcula restando al número total de nacidos en el extranjero, los nacidos en los países de la UE-14: Alemania; Austria; Bélgica; Dinamarca; Finlandia; Francia; Reino Unido; Grecia; Irlanda; Italia; Luxemburgo; Países Bajos; Portugal; y Suecia.

Síntesis Metodológica

El cuerpo de estudio del Catálogo de Barrios Vulnerables de 2011 sigue el criterio establecido en los Catálogos anteriores: centrándose en los municipios mayores de 50.000 habitantes y capitales de provincia. Los trabajos del Catálogo de 2011, siguen la misma metodología que los de 1991, 2001, y 2006, con la única particularidad de que sólo identifican las Áreas Estadísticas Vulnerables, sin realizar el análisis urbanístico detallado que permitía identificar a partir de ellas los Barrios Vulnerables. En el Catálogo de 2011 se han delimitado AE-INMG (Área Estadística con concentraciones significativas de población inmigrante) y AEV (Áreas Estadísticas Vulnerables según los 3 Indicadores Básicos de Vulnerabilidad Urbana: IBVU Estudios, IBVU Vivienda o IBVU Paro). Estas delimitaciones son independientes y pueden superponerse para su análisis en el Visor del Catálogo.

En el caso del Indicador de Inmigración (I-INMG), para el desarrollo del estudio de 2011 se ha partido del análisis de la evolución de los Barrios con concentraciones significativas de población inmigrante identificados previamente en el año 2006, viendo primero si seguían o no cumpliendo esta condición en el año 2011. Posteriormente, se han identificado las nuevas Áreas Estadísticas con concentraciones significativas de población inmigrante (AE-INMG) no coincidentes con Barrios identificados en el Catálogo de 2006, incluyendo también las ciudades que no contaban con Barrios de este tipo en el año 2006.

Una vez identificadas las secciones censales que en 2011 superan los umbrales de referencia del Indicador de Inmigración (I-INMG), se procede a agrupar estas secciones en Áreas Estadísticas con concentraciones significativas de población inmigrante (AE-INMG).

La metodología detallada completa puede consultarse en:

https://apps.fomento.gob.es/BarriosVulnerables/static/adjunto/Sintesis_metodologica_general_catalogo_bbvv.pdf

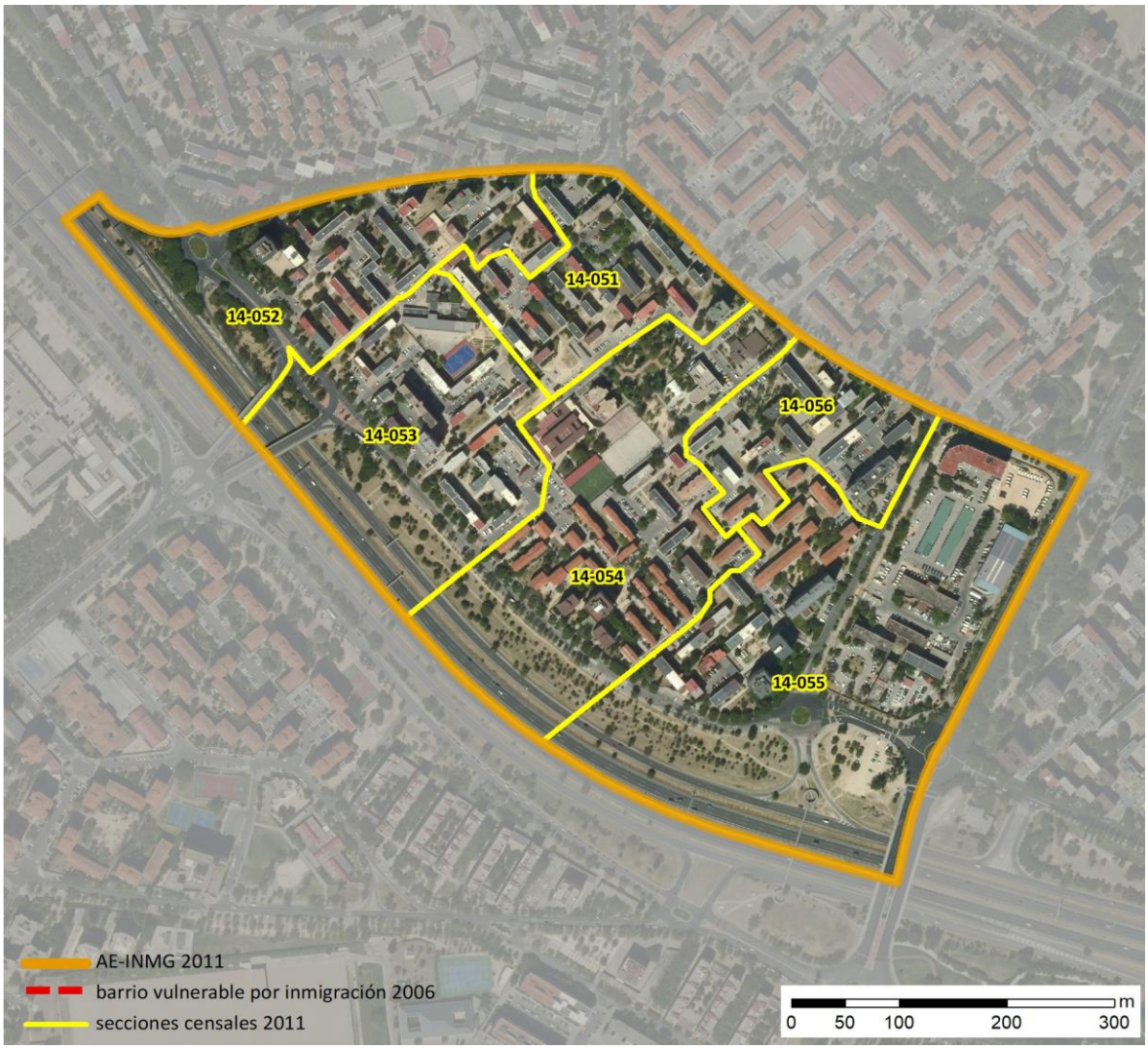

Localización en detalle del AE-INMG

Datos básicos del AE-INMG (1)

Población total	6.915
Población nacida en el extranjero total	1.635
Población nacida en el extranjero (excepto UE-15)	1.590
Densidad población (hab/Km²)	20.572,84
Superficie (ha)	33,61
Nº de secciones censales	6

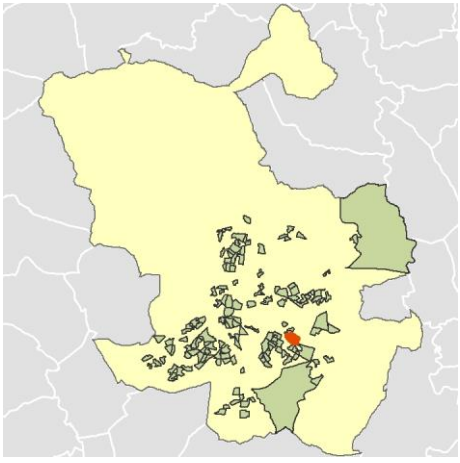

Localización del AE-INMG dentro del término municipal

	Valor del AE-INMG	Valor de referencia (2)
INDICADOR DE INMIGRACIÓN (I-INMG) (3)	**22,99 %**	20,00%

(1) Área Estadística con concentraciones significativas de población inmigrante (AE-INMG)

(2) Valor que se ha tomado como referencia para este estudio

(3) Indicador de Inmigración: (I-INMG): Porcentaje de población nacida en países no pertenecientes a la UE-14, respecto a la población total. Se calcula restando al número total de nacidos en el extranjero, los nacidos en los países de la UE-14: Alemania; Austria; Bélgica; Dinamarca; Finlandia; Francia; Reino Unido; Grecia; Irlanda; Italia; Luxemburgo; Países Bajos; Portugal; y Suecia.

Datos sociodemográficos (Censo 2011)	Sección censal 2807914051		AE-INMG 2807950	
	Valores absolutos	%	Valores absolutos	%
Población total	1.210		6.915	
Población nacida en el extranjero total	280	23,14	1.635	23,64
Población nacida en el extranjero (excepto UE-15)	280	23,14	1.590	22,99

	Sección	AE-INMG	Municipio	Comunidad Autónoma	España
INDICADOR DE INMIGRACIÓN (I-INMG)	23,14	22,99	14,86	14,60	9,99
INDICADORES BÁSICOS DE VULNERABILIDAD URBANA (IBVU) (4)					
IBVU Estudios (5)	11,37	12,88	7,65	7,69	10,92
IBVU Vivienda (6)	0,00	0,00	7,23	4,40	6,99
IBVU Paro (7)	35,21	28,68	21,47	23,12	29,64

(4) Además del Indicador de Inmigración (I-INMG) se ofrecen los valores de los 3 Indicadores Básicos de Vulnerabilidad Urbana (IBVU) para poder analizar la situación de cada sección censal y AE-INMG en relación con los valores de referencia de vulnerabilidad para estos 3 indicadores.

(5) IBVU Estudios: Porcentaje de población analfabeta y sin estudios de 16 años o más, sobre el total de población de 16 años o más. Valor de referencia de vulnerabilidad (2011): 16,38%.

(6) IBVU Vivienda: Porcentaje de viviendas familiares (principales, secundarias, vacías) en edificios en estado en estado ruinoso, malo o deficiente, sobre el total de viviendas familiares (principales, secundarias, vacías). Valor de referencia de vulnerabilidad (2011): 17,50 %.

(7) IBVU Paro: Porcentaje de la población de 16 años o más en situación de paro, respecto al total de población activa de 16 años o más. Valor de referencia de vulnerabilidad (2011): 42,33 %.

Definiciones

ÁREA ESTADÍSTICA CON CONCENTRACIONES SIGNIFICATIVAS DE POBLACIÓN INMIGRANTE (AE-INMG)

Agrupación de secciones censales colindantes y de cierta homogeneidad urbanística, de entre 3.500 y 15.000 habitantes en las que el valor de Indicador de Inmigración (I-INMG) del conjunto supera el valor establecido como referencia (20%).

INDICADOR DE INMIGRACIÓN (I-INMG)

Porcentaje de población nacida en países no pertenecientes a la UE-14, respecto a la población total. Se calcula restando al número total de nacidos en el extranjero, los nacidos en los países de la UE-14: Alemania; Austria; Bélgica; Dinamarca; Finlandia; Francia; Reino Unido; Grecia; Irlanda; Italia; Luxemburgo; Países Bajos; Portugal; y Suecia.

Síntesis Metodológica

El cuerpo de estudio del Catálogo de Barrios Vulnerables de 2011 sigue el criterio establecido en los Catálogos anteriores: centrándose en los municipios mayores de 50.000 habitantes y capitales de provincia. Los trabajos del Catálogo de 2011, siguen la misma metodología que los de 1991, 2001, y 2006, con la única particularidad de que sólo identifican las Áreas Estadísticas Vulnerables, sin realizar el análisis urbanístico detallado que permitía identificar a partir de ellas los Barrios Vulnerables. En el Catálogo de 2011 se han delimitado AE-INMG (Área Estadística con concentraciones significativas de población inmigrante) y AEV (Áreas Estadísticas Vulnerables según los 3 Indicadores Básicos de Vulnerabilidad Urbana: IBVU Estudios, IBVU Vivienda o IBVU Paro). Estas delimitaciones son independientes y pueden superponerse para su análisis en el Visor del Catálogo.

En el caso del Indicador de Inmigración (I-INMG), para el desarrollo del estudio de 2011 se ha partido del análisis de la evolución de los Barrios con concentraciones significativas de población inmigrante identificados previamente en el año 2006, viendo primero si seguían o no cumpliendo esta condición en el año 2011. Posteriormente, se han identificado las nuevas Áreas Estadísticas con concentraciones significativas de población inmigrante (AE-INMG) no coincidentes con Barrios identificados en el Catálogo de 2006, incluyendo también las ciudades que no contaban con Barrios de este tipo en el año 2006.

Una vez identificadas las secciones censales que en 2011 superan los umbrales de referencia del Indicador de Inmigración (I-INMG), se procede a agrupar estas secciones en Áreas Estadísticas con concentraciones significativas de población inmigrante (AE-INMG).

La metodología detallada completa puede consultarse en:

https://apps.fomento.gob.es/BarriosVulnerables/static/adjunto/Sintesis_metodologica_general_catalogo_bbvv.pdf

Datos sociodemográficos (Censo 2011)	Sección censal 2807914052		AE-INMG 2807950	
	Valores absolutos	%	Valores absolutos	%
Población total	1.270		6.915	
Población nacida en el extranjero total	335	26,38	1.635	23,64
Población nacida en el extranjero (excepto UE-15)	335	26,38	1.590	22,99

	Sección	AE-INMG	Municipio	Comunidad Autónoma	España
INDICADOR DE INMIGRACIÓN (I-INMG)	26,38	22,99	14,86	14,60	9,99
INDICADORES BÁSICOS DE VULNERABILIDAD URBANA (IBVU) (4)					
IBVU Estudios (5)	8,40	12,88	7,65	7,69	10,92
IBVU Vivienda (6)	0,00	0,00	7,23	4,40	6,99
IBVU Paro (7)	20,95	28,68	21,47	23,12	29,64

(4) Además del Indicador de Inmigración (I-INMG) se ofrecen los valores de los 3 Indicadores Básicos de Vulnerabilidad Urbana (IBVU) para poder analizar la situación de cada sección censal y AE-INMG en relación con los valores de referencia de vulnerabilidad para estos 3 indicadores.

(5) IBVU Estudios: Porcentaje de población analfabeta y sin estudios de 16 años o más, sobre el total de población de 16 años o más. Valor de referencia de vulnerabilidad (2011): 16,38%.

(6) IBVU Vivienda: Porcentaje de viviendas familiares (principales, secundarias, vacías) en edificios en estado en estado ruinoso, malo o deficiente, sobre el total de viviendas familiares (principales, secundarias, vacías). Valor de referencia de vulnerabilidad (2011): 17,50 %.

(7) IBVU Paro: Porcentaje de la población de 16 años o más en situación de paro, respecto al total de población activa de 16 años o más. Valor de referencia de vulnerabilidad (2011): 42,33 %.

Definiciones

ÁREA ESTADÍSTICA CON CONCENTRACIONES SIGNIFICATIVAS DE POBLACIÓN INMIGRANTE (AE-INMG)

Agrupación de secciones censales colindantes y de cierta homogeneidad urbanística, de entre 3.500 y 15.000 habitantes en las que el valor de Indicador de Inmigración (I-INMG) del conjunto supera el valor establecido como referencia (20%).

INDICADOR DE INMIGRACIÓN (I-INMG)

Porcentaje de población nacida en países no pertenecientes a la UE-14, respecto a la población total. Se calcula restando al número total de nacidos en el extranjero, los nacidos en los países de la UE-14: Alemania; Austria; Bélgica; Dinamarca; Finlandia; Francia; Reino Unido; Grecia; Irlanda; Italia; Luxemburgo; Países Bajos; Portugal; y Suecia.

Síntesis Metodológica

El cuerpo de estudio del Catálogo de Barrios Vulnerables de 2011 sigue el criterio establecido en los Catálogos anteriores: centrándose en los municipios mayores de 50.000 habitantes y capitales de provincia. Los trabajos del Catálogo de 2011, siguen la misma metodología que los de 1991, 2001, y 2006, con la única particularidad de que sólo identifican las Áreas Estadísticas Vulnerables, sin realizar el análisis urbanístico detallado que permitía identificar a partir de ellas los Barrios Vulnerables. En el Catálogo de 2011 se han delimitado AE-INMG (Área Estadística con concentraciones significativas de población inmigrante) y AEV (Áreas Estadísticas Vulnerables según los 3 Indicadores Básicos de Vulnerabilidad Urbana: IBVU Estudios, IBVU Vivienda o IBVU Paro). Estas delimitaciones son independientes y pueden superponerse para su análisis en el Visor del Catálogo.

En el caso del Indicador de Inmigración (I-INMG), para el desarrollo del estudio de 2011 se ha partido del análisis de la evolución de los Barrios con concentraciones significativas de población inmigrante identificados previamente en el año 2006, viendo primero si seguían o no cumpliendo esta condición en el año 2011. Posteriormente, se han identificado las nuevas Áreas Estadísticas con concentraciones significativas de población inmigrante (AE-INMG) no coincidentes con Barrios identificados en el Catálogo de 2006, incluyendo también las ciudades que no contaban con Barrios de este tipo en el año 2006.

Una vez identificadas las secciones censales que en 2011 superan los umbrales de referencia del Indicador de Inmigración (I-INMG), se procede a agrupar estas secciones en Áreas Estadísticas con concentraciones significativas de población inmigrante (AE-INMG).

La metodología detallada completa puede consultarse en:

https://apps.fomento.gob.es/BarriosVulnerables/static/adjunto/Sintesis_metodologica_general_catalogo_bbvv.pdf

Datos sociodemográficos (Censo 2011)	Sección censal 2807914053		AE-INMG 2807950	
	Valores absolutos	%	Valores absolutos	%
Población total	1.245		6.915	
Población nacida en el extranjero total	255	20,48	1.635	23,64
Población nacida en el extranjero (excepto UE-15)	235	18,88	1.590	22,99

	Sección	AE-INMG	Municipio	Comunidad Autónoma	España
INDICADOR DE INMIGRACIÓN (I-INMG)	18,88	22,99	14,86	14,60	9,99
INDICADORES BÁSICOS DE VULNERABILIDAD URBANA (IBVU) (4)					
IBVU Estudios (5)	14,43	12,88	7,65	7,69	10,92
IBVU Vivienda (6)	0,00	0,00	7,23	4,40	6,99
IBVU Paro (7)	20,16	28,68	21,47	23,12	29,64

(4) Además del Indicador de Inmigración (I-INMG) se ofrecen los valores de los 3 Indicadores Básicos de Vulnerabilidad Urbana (IBVU) para poder analizar la situación de cada sección censal y AE-INMG en relación con los valores de referencia de vulnerabilidad para estos 3 indicadores.

(5) IBVU Estudios: Porcentaje de población analfabeta y sin estudios de 16 años o más, sobre el total de población de 16 años o más. Valor de referencia de vulnerabilidad (2011): 16,38%.

(6) IBVU Vivienda: Porcentaje de viviendas familiares (principales, secundarias, vacías) en edificios en estado en estado ruinoso, malo o deficiente, sobre el total de viviendas familiares (principales, secundarias, vacías). Valor de referencia de vulnerabilidad (2011): 17,50 %.

(7) IBVU Paro: Porcentaje de la población de 16 años o más en situación de paro, respecto al total de población activa de 16 años o más. Valor de referencia de vulnerabilidad (2011): 42,33 %.

Definiciones

ÁREA ESTADÍSTICA CON CONCENTRACIONES SIGNIFICATIVAS DE POBLACIÓN INMIGRANTE (AE-INMG)

Agrupación de secciones censales colindantes y de cierta homogeneidad urbanística, de entre 3.500 y 15.000 habitantes en las que el valor de Indicador de Inmigración (I-INMG) del conjunto supera el valor establecido como referencia (20%).

INDICADOR DE INMIGRACIÓN (I-INMG)

Porcentaje de población nacida en países no pertenecientes a la UE-14, respecto a la población total. Se calcula restando al número total de nacidos en el extranjero, los nacidos en los países de la UE-14: Alemania; Austria; Bélgica; Dinamarca; Finlandia; Francia; Reino Unido; Grecia; Irlanda; Italia; Luxemburgo; Países Bajos; Portugal; y Suecia.

Síntesis Metodológica

El cuerpo de estudio del Catálogo de Barrios Vulnerables de 2011 sigue el criterio establecido en los Catálogos anteriores: centrándose en los municipios mayores de 50.000 habitantes y capitales de provincia. Los trabajos del Catálogo de 2011, siguen la misma metodología que los de 1991, 2001, y 2006, con la única particularidad de que sólo identifican las Áreas Estadísticas Vulnerables, sin realizar el análisis urbanístico detallado que permitía identificar a partir de ellas los Barrios Vulnerables. En el Catálogo de 2011 se han delimitado AE-INMG (Área Estadística con concentraciones significativas de población inmigrante) y AEV (Áreas Estadísticas Vulnerables según los 3 Indicadores Básicos de Vulnerabilidad Urbana: IBVU Estudios, IBVU Vivienda o IBVU Paro). Estas delimitaciones son independientes y pueden superponerse para su análisis en el Visor del Catálogo.

En el caso del Indicador de Inmigración (I-INMG), para el desarrollo del estudio de 2011 se ha partido del análisis de la evolución de los Barrios con concentraciones significativas de población inmigrante identificados previamente en el año 2006, viendo primero si seguían o no cumpliendo esta condición en el año 2011. Posteriormente, se han identificado las nuevas Áreas Estadísticas con concentraciones significativas de población inmigrante (AE-INMG) no coincidentes con Barrios identificados en el Catálogo de 2006, incluyendo también las ciudades que no contaban con Barrios de este tipo en el año 2006.

Una vez identificadas las secciones censales que en 2011 superan los umbrales de referencia del Indicador de Inmigración (I-INMG), se procede a agrupar estas secciones en Áreas Estadísticas con concentraciones significativas de población inmigrante (AE-INMG).

La metodología detallada completa puede consultarse en:

https://apps.fomento.gob.es/BarriosVulnerables/static/adjunto/Sintesis_metodologica_general_catalogo_bbvv.pdf

Datos sociodemográficos (Censo 2011)	Sección censal 2807914054		AE-INMG 2807950	
	Valores absolutos	%	Valores absolutos	%
Población total	1.230		6.915	
Población nacida en el extranjero total	275	22,36	1.635	23,64
Población nacida en el extranjero (excepto UE-15)	275	22,36	1.590	22,99

	Sección	AE-INMG	Municipio	Comunidad Autónoma	España
INDICADOR DE INMIGRACIÓN (I-INMG)	22,36	22,99	14,86	14,60	9,99
INDICADORES BÁSICOS DE VULNERABILIDAD URBANA (IBVU) (4)					
IBVU Estudios (5)	17,39	12,88	7,65	7,69	10,92
IBVU Vivienda (6)	0,00	0,00	7,23	4,40	6,99
IBVU Paro (7)	45,16	28,68	21,47	23,12	29,64

(4) Además del Indicador de Inmigración (I-INMG) se ofrecen los valores de los 3 Indicadores Básicos de Vulnerabilidad Urbana (IBVU) para poder analizar la situación de cada sección censal y AE-INMG en relación con los valores de referencia de vulnerabilidad para estos 3 indicadores.

(5) IBVU Estudios: Porcentaje de población analfabeta y sin estudios de 16 años o más, sobre el total de población de 16 años o más. Valor de referencia de vulnerabilidad (2011): 16,38%.

(6) IBVU Vivienda: Porcentaje de viviendas familiares (principales, secundarias, vacías) en edificios en estado en estado ruinoso, malo o deficiente, sobre el total de viviendas familiares (principales, secundarias, vacías). Valor de referencia de vulnerabilidad (2011): 17,50 %.

(7) IBVU Paro: Porcentaje de la población de 16 años o más en situación de paro, respecto al total de población activa de 16 años o más. Valor de referencia de vulnerabilidad (2011): 42,33 %.

Definiciones

ÁREA ESTADÍSTICA CON CONCENTRACIONES SIGNIFICATIVAS DE POBLACIÓN INMIGRANTE (AE-INMG)

Agrupación de secciones censales colindantes y de cierta homogeneidad urbanística, de entre 3.500 y 15.000 habitantes en las que el valor de Indicador de Inmigración (I-INMG) del conjunto supera el valor establecido como referencia (20%).

INDICADOR DE INMIGRACIÓN (I-INMG)

Porcentaje de población nacida en países no pertenecientes a la UE-14, respecto a la población total. Se calcula restando al número total de nacidos en el extranjero, los nacidos en los países de la UE-14: Alemania; Austria; Bélgica; Dinamarca; Finlandia; Francia; Reino Unido; Grecia; Irlanda; Italia; Luxemburgo; Países Bajos; Portugal; y Suecia.

Síntesis Metodológica

El cuerpo de estudio del Catálogo de Barrios Vulnerables de 2011 sigue el criterio establecido en los Catálogos anteriores: centrándose en los municipios mayores de 50.000 habitantes y capitales de provincia. Los trabajos del Catálogo de 2011, siguen la misma metodología que los de 1991, 2001, y 2006, con la única particularidad de que sólo identifican las Áreas Estadísticas Vulnerables, sin realizar el análisis urbanístico detallado que permitía identificar a partir de ellas los Barrios Vulnerables. En el Catálogo de 2011 se han delimitado AE-INMG (Área Estadística con concentraciones significativas de población inmigrante) y AEV (Áreas Estadísticas Vulnerables según los 3 Indicadores Básicos de Vulnerabilidad Urbana: IBVU Estudios, IBVU Vivienda o IBVU Paro). Estas delimitaciones son independientes y pueden superponerse para su análisis en el Visor del Catálogo.

En el caso del Indicador de Inmigración (I-INMG), para el desarrollo del estudio de 2011 se ha partido del análisis de la evolución de los Barrios con concentraciones significativas de población inmigrante identificados previamente en el año 2006, viendo primero si seguían o no cumpliendo esta condición en el año 2011. Posteriormente, se han identificado las nuevas Áreas Estadísticas con concentraciones significativas de población inmigrante (AE-INMG) no coincidentes con Barrios identificados en el Catálogo de 2006, incluyendo también las ciudades que no contaban con Barrios de este tipo en el año 2006.

Una vez identificadas las secciones censales que en 2011 superan los umbrales de referencia del Indicador de Inmigración (I-INMG), se procede a agrupar estas secciones en Áreas Estadísticas con concentraciones significativas de población inmigrante (AE-INMG).

La metodología detallada completa puede consultarse en:

https://apps.fomento.gob.es/BarriosVulnerables/static/adjunto/Sintesis_metodologica_general_catalogo_bbvv.pdf

Datos sociodemográficos (Censo 2011)	Sección censal 2807914055		AE-INMG 2807950	
	Valores absolutos	%	Valores absolutos	%
Población total	925		6.915	
Población nacida en el extranjero total	105	11,35	1.635	23,64
Población nacida en el extranjero (excepto UE-15)	80	8,65	1.590	22,99

	Sección	AE-INMG	Municipio	Comunidad Autónoma	España
INDICADOR DE INMIGRACIÓN (I-INMG)	8,65	22,99	14,86	14,60	9,99
INDICADORES BÁSICOS DE VULNERABILIDAD URBANA (IBVU) (4)					
IBVU Estudios (5)	9,70	12,88	7,65	7,69	10,92
IBVU Vivienda (6)	0,00	0,00	7,23	4,40	6,99
IBVU Paro (7)	13,27	28,68	21,47	23,12	29,64

(4) Además del Indicador de Inmigración (I-INMG) se ofrecen los valores de los 3 Indicadores Básicos de Vulnerabilidad Urbana (IBVU) para poder analizar la situación de cada sección censal y AE-INMG en relación con los valores de referencia de vulnerabilidad para estos 3 indicadores.

(5) IBVU Estudios: Porcentaje de población analfabeta y sin estudios de 16 años o más, sobre el total de población de 16 años o más. Valor de referencia de vulnerabilidad (2011): 16,38%.

(6) IBVU Vivienda: Porcentaje de viviendas familiares (principales, secundarias, vacías) en edificios en estado en estado ruinoso, malo o deficiente, sobre el total de viviendas familiares (principales, secundarias, vacías). Valor de referencia de vulnerabilidad (2011): 17,50 %.

(7) IBVU Paro: Porcentaje de la población de 16 años o más en situación de paro, respecto al total de población activa de 16 años o más. Valor de referencia de vulnerabilidad (2011): 42,33 %.

Definiciones

ÁREA ESTADÍSTICA CON CONCENTRACIONES SIGNIFICATIVAS DE POBLACIÓN INMIGRANTE (AE-INMG)

Agrupación de secciones censales colindantes y de cierta homogeneidad urbanística, de entre 3.500 y 15.000 habitantes en las que el valor de Indicador de Inmigración (I-INMG) del conjunto supera el valor establecido como referencia (20%).

INDICADOR DE INMIGRACIÓN (I-INMG)

Porcentaje de población nacida en países no pertenecientes a la UE-14, respecto a la población total. Se calcula restando al número total de nacidos en el extranjero, los nacidos en los países de la UE-14: Alemania; Austria; Bélgica; Dinamarca; Finlandia; Francia; Reino Unido; Grecia; Irlanda; Italia; Luxemburgo; Países Bajos; Portugal; y Suecia.

Síntesis Metodológica

El cuerpo de estudio del Catálogo de Barrios Vulnerables de 2011 sigue el criterio establecido en los Catálogos anteriores: centrándose en los municipios mayores de 50.000 habitantes y capitales de provincia. Los trabajos del Catálogo de 2011, siguen la misma metodología que los de 1991, 2001, y 2006, con la única particularidad de que sólo identifican las Áreas Estadísticas Vulnerables, sin realizar el análisis urbanístico detallado que permitía identificar a partir de ellas los Barrios Vulnerables. En el Catálogo de 2011 se han delimitado AE-INMG (Área Estadística con concentraciones significativas de población inmigrante) y AEV (Áreas Estadísticas Vulnerables según los 3 Indicadores Básicos de Vulnerabilidad Urbana: IBVU Estudios, IBVU Vivienda o IBVU Paro). Estas delimitaciones son independientes y pueden superponerse para su análisis en el Visor del Catálogo.

En el caso del Indicador de Inmigración (I-INMG), para el desarrollo del estudio de 2011 se ha partido del análisis de la evolución de los Barrios con concentraciones significativas de población inmigrante identificados previamente en el año 2006, viendo primero si seguían o no cumpliendo esta condición en el año 2011. Posteriormente, se han identificado las nuevas Áreas Estadísticas con concentraciones significativas de población inmigrante (AE-INMG) no coincidentes con Barrios identificados en el Catálogo de 2006, incluyendo también las ciudades que no contaban con Barrios de este tipo en el año 2006.

Una vez identificadas las secciones censales que en 2011 superan los umbrales de referencia del Indicador de Inmigración (I-INMG), se procede a agrupar estas secciones en Áreas Estadísticas con concentraciones significativas de población inmigrante (AE-INMG).

La metodología detallada completa puede consultarse en:

https://apps.fomento.gob.es/BarriosVulnerables/static/adjunto/Sintesis_metodologica_general_catalogo_bbvv.pdf

Datos sociodemográficos (Censo 2011)	Sección censal 2807914056		AE-INMG 2807950	
	Valores absolutos	%	Valores absolutos	%
Población total	1.035		6.915	
Población nacida en el extranjero total	385	37,20	1.635	23,64
Población nacida en el extranjero (excepto UE-15)	385	37,20	1.590	22,99

	Sección	AE-INMG	Municipio	Comunidad Autónoma	España
INDICADOR DE INMIGRACIÓN (I-INMG)	37,20	22,99	14,86	14,60	9,99
INDICADORES BÁSICOS DE VULNERABILIDAD URBANA (IBVU) (4)					
IBVU Estudios (5)	15,93	12,88	7,65	7,69	10,92
IBVU Vivienda (6)	0,00	0,00	7,23	4,40	6,99
IBVU Paro (7)	34,92	28,68	21,47	23,12	29,64

(4) Además del Indicador de Inmigración (I-INMG) se ofrecen los valores de los 3 Indicadores Básicos de Vulnerabilidad Urbana (IBVU) para poder analizar la situación de cada sección censal y AE-INMG en relación con los valores de referencia de vulnerabilidad para estos 3 indicadores.

(5) IBVU Estudios: Porcentaje de población analfabeta y sin estudios de 16 años o más, sobre el total de población de 16 años o más. Valor de referencia de vulnerabilidad (2011): 16,38%.

(6) IBVU Vivienda: Porcentaje de viviendas familiares (principales, secundarias, vacías) en edificios en estado en estado ruinoso, malo o deficiente, sobre el total de viviendas familiares (principales, secundarias, vacías). Valor de referencia de vulnerabilidad (2011): 17,50 %.

(7) IBVU Paro: Porcentaje de la población de 16 años o más en situación de paro, respecto al total de población activa de 16 años o más. Valor de referencia de vulnerabilidad (2011): 42,33 %.

Definiciones

ÁREA ESTADÍSTICA CON CONCENTRACIONES SIGNIFICATIVAS DE POBLACIÓN INMIGRANTE (AE-INMG)

Agrupación de secciones censales colindantes y de cierta homogeneidad urbanística, de entre 3.500 y 15.000 habitantes en las que el valor de Indicador de Inmigración (I-INMG) del conjunto supera el valor establecido como referencia (20%).

INDICADOR DE INMIGRACIÓN (I-INMG)

Porcentaje de población nacida en países no pertenecientes a la UE-14, respecto a la población total. Se calcula restando al número total de nacidos en el extranjero, los nacidos en los países de la UE-14: Alemania; Austria; Bélgica; Dinamarca; Finlandia; Francia; Reino Unido; Grecia; Irlanda; Italia; Luxemburgo; Países Bajos; Portugal; y Suecia.

Síntesis Metodológica

El cuerpo de estudio del Catálogo de Barrios Vulnerables de 2011 sigue el criterio establecido en los Catálogos anteriores: centrándose en los municipios mayores de 50.000 habitantes y capitales de provincia. Los trabajos del Catálogo de 2011, siguen la misma metodología que los de 1991, 2001, y 2006, con la única particularidad de que sólo identifican las Áreas Estadísticas Vulnerables, sin realizar el análisis urbanístico detallado que permitía identificar a partir de ellas los Barrios Vulnerables. En el Catálogo de 2011 se han delimitado AE-INMG (Área Estadística con concentraciones significativas de población inmigrante) y AEV (Áreas Estadísticas Vulnerables según los 3 Indicadores Básicos de Vulnerabilidad Urbana: IBVU Estudios, IBVU Vivienda o IBVU Paro). Estas delimitaciones son independientes y pueden superponerse para su análisis en el Visor del Catálogo.

En el caso del Indicador de Inmigración (I-INMG), para el desarrollo del estudio de 2011 se ha partido del análisis de la evolución de los Barrios con concentraciones significativas de población inmigrante identificados previamente en el año 2006, viendo primero si seguían o no cumpliendo esta condición en el año 2011. Posteriormente, se han identificado las nuevas Áreas Estadísticas con concentraciones significativas de población inmigrante (AE-INMG) no coincidentes con Barrios identificados en el Catálogo de 2006, incluyendo también las ciudades que no contaban con Barrios de este tipo en el año 2006.

Una vez identificadas las secciones censales que en 2011 superan los umbrales de referencia del Indicador de Inmigración (I-INMG), se procede a agrupar estas secciones en Áreas Estadísticas con concentraciones significativas de población inmigrante (AE-INMG).

La metodología detallada completa puede consultarse en:

https://apps.fomento.gob.es/BarriosVulnerables/static/adjunto/Sintesis_metodologica_general_catalogo_bbvv.pdf

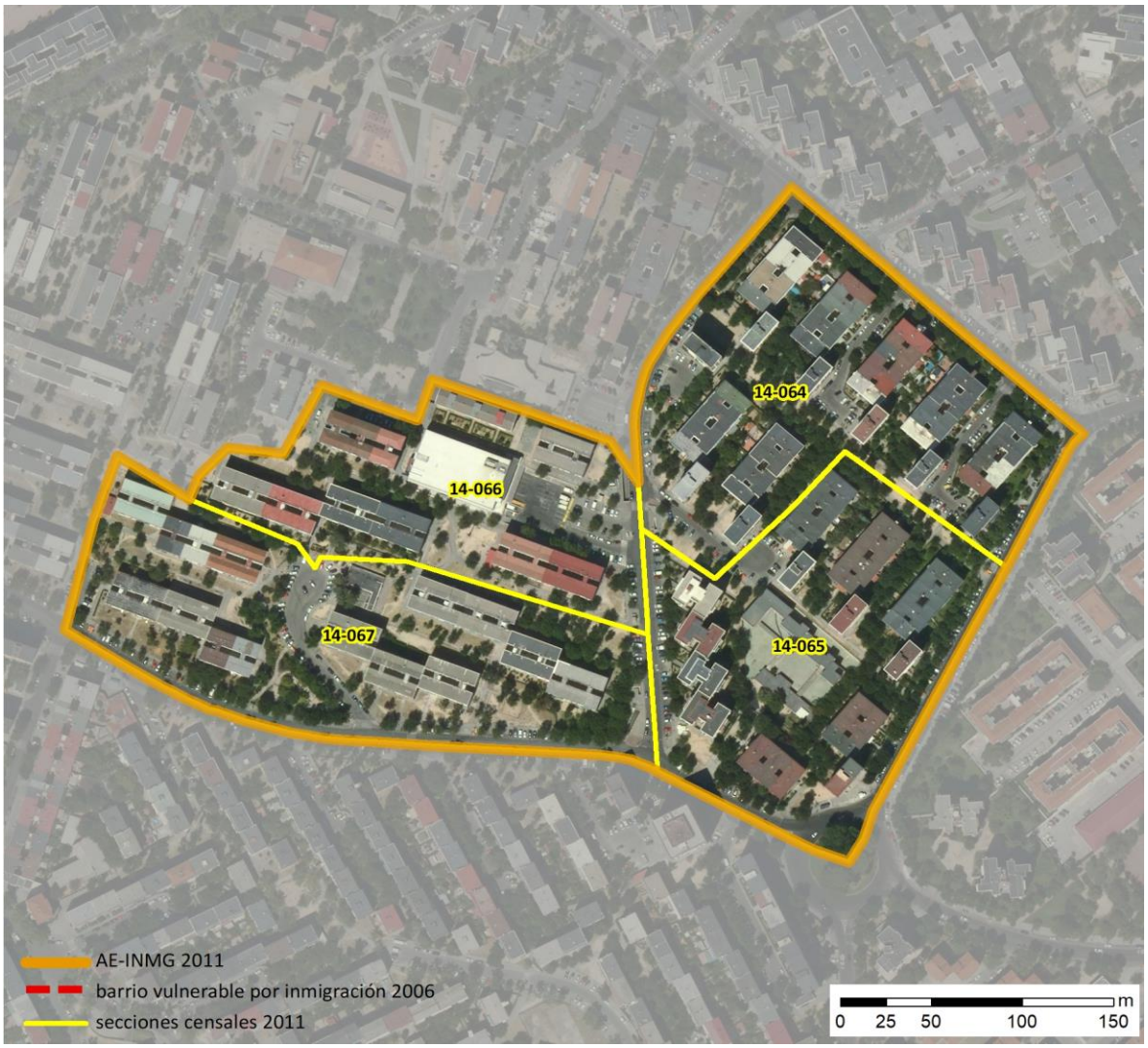

Localización en detalle del AE-INMG

Datos básicos del AE-INMG (1)

Población total	3.875
Población nacida en el extranjero total	895
Población nacida en el extranjero (excepto UE-15)	790
Densidad población (hab/Km²)	35.610,21
Superficie (ha)	10,88
Nº de secciones censales	4

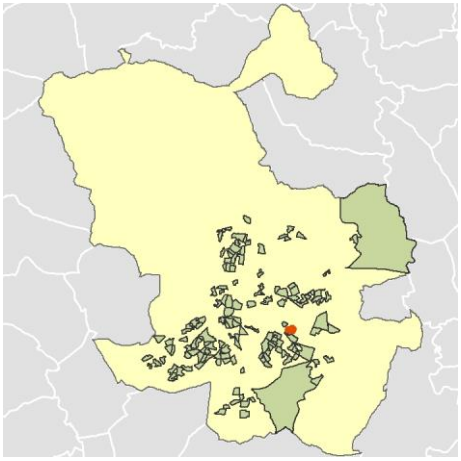

Localización del AE-INMG dentro del término municipal

	Valor del AE-INMG	Valor de referencia (2)
INDICADOR DE INMIGRACIÓN (I-INMG) (3)	**20,39 %**	20,00%

(1) Área Estadística con concentraciones significativas de población inmigrante (AE-INMG)

(2) Valor que se ha tomado como referencia para este estudio

(3) Indicador de Inmigración: (I-INMG): Porcentaje de población nacida en países no pertenecientes a la UE-14, respecto a la población total. Se calcula restando al número total de nacidos en el extranjero, los nacidos en los países de la UE-14: Alemania; Austria; Bélgica; Dinamarca; Finlandia; Francia; Reino Unido; Grecia; Irlanda; Italia; Luxemburgo; Países Bajos; Portugal; y Suecia.

Datos sociodemográficos (Censo 2011)	Sección censal 2807914064		AE-INMG 2807951	
	Valores absolutos	%	Valores absolutos	%
Población total	1.405		3.875	
Población nacida en el extranjero total	345	24,56	895	23,10
Población nacida en el extranjero (excepto UE-15)	250	17,79	790	20,39

	Sección	AE-INMG	Municipio	Comunidad Autónoma	España
INDICADOR DE INMIGRACIÓN (I-INMG)	17,79	20,39	14,86	14,60	9,99
INDICADORES BÁSICOS DE VULNERABILIDAD URBANA (IBVU) (4)					
IBVU Estudios (5)	6,30	10,44	7,65	7,69	10,92
IBVU Vivienda (6)	0,00	0,00	7,23	4,40	6,99
IBVU Paro (7)	29,50	27,37	21,47	23,12	29,64

(4) Además del Indicador de Inmigración (I-INMG) se ofrecen los valores de los 3 Indicadores Básicos de Vulnerabilidad Urbana (IBVU) para poder analizar la situación de cada sección censal y AE-INMG en relación con los valores de referencia de vulnerabilidad para estos 3 indicadores.

(5) IBVU Estudios: Porcentaje de población analfabeta y sin estudios de 16 años o más, sobre el total de población de 16 años o más. Valor de referencia de vulnerabilidad (2011): 16,38%.

(6) IBVU Vivienda: Porcentaje de viviendas familiares (principales, secundarias, vacías) en edificios en estado en estado ruinoso, malo o deficiente, sobre el total de viviendas familiares (principales, secundarias, vacías). Valor de referencia de vulnerabilidad (2011): 17,50 %.

(7) IBVU Paro: Porcentaje de la población de 16 años o más en situación de paro, respecto al total de población activa de 16 años o más. Valor de referencia de vulnerabilidad (2011): 42,33 %.

Definiciones

ÁREA ESTADÍSTICA CON CONCENTRACIONES SIGNIFICATIVAS DE POBLACIÓN INMIGRANTE (AE-INMG)

Agrupación de secciones censales colindantes y de cierta homogeneidad urbanística, de entre 3.500 y 15.000 habitantes en las que el valor de Indicador de Inmigración (I-INMG) del conjunto supera el valor establecido como referencia (20%).

INDICADOR DE INMIGRACIÓN (I-INMG)

Porcentaje de población nacida en países no pertenecientes a la UE-14, respecto a la población total. Se calcula restando al número total de nacidos en el extranjero, los nacidos en los países de la UE-14: Alemania; Austria; Bélgica; Dinamarca; Finlandia; Francia; Reino Unido; Grecia; Irlanda; Italia; Luxemburgo; Países Bajos; Portugal; y Suecia.

Síntesis Metodológica

El cuerpo de estudio del Catálogo de Barrios Vulnerables de 2011 sigue el criterio establecido en los Catálogos anteriores: centrándose en los municipios mayores de 50.000 habitantes y capitales de provincia. Los trabajos del Catálogo de 2011, siguen la misma metodología que los de 1991, 2001, y 2006, con la única particularidad de que sólo identifican las Áreas Estadísticas Vulnerables, sin realizar el análisis urbanístico detallado que permitía identificar a partir de ellas los Barrios Vulnerables. En el Catálogo de 2011 se han delimitado AE-INMG (Área Estadística con concentraciones significativas de población inmigrante) y AEV (Áreas Estadísticas Vulnerables según los 3 Indicadores Básicos de Vulnerabilidad Urbana: IBVU Estudios, IBVU Vivienda o IBVU Paro). Estas delimitaciones son independientes y pueden superponerse para su análisis en el Visor del Catálogo.

En el caso del Indicador de Inmigración (I-INMG), para el desarrollo del estudio de 2011 se ha partido del análisis de la evolución de los Barrios con concentraciones significativas de población inmigrante identificados previamente en el año 2006, viendo primero si seguían o no cumpliendo esta condición en el año 2011. Posteriormente, se han identificado las nuevas Áreas Estadísticas con concentraciones significativas de población inmigrante (AE-INMG) no coincidentes con Barrios identificados en el Catálogo de 2006, incluyendo también las ciudades que no contaban con Barrios de este tipo en el año 2006.

Una vez identificadas las secciones censales que en 2011 superan los umbrales de referencia del Indicador de Inmigración (I-INMG), se procede a agrupar estas secciones en Áreas Estadísticas con concentraciones significativas de población inmigrante (AE-INMG).

La metodología detallada completa puede consultarse en:

https://apps.fomento.gob.es/BarriosVulnerables/static/adjunto/Sintesis_metodologica_general_catalogo_bbvv.pdf

Datos sociodemográficos (Censo 2011)	Sección censal 2807914065		AE-INMG 2807951	
	Valores absolutos	%	Valores absolutos	%
Población total	740		3.875	
Población nacida en el extranjero total	190	25,68	895	23,10
Población nacida en el extranjero (excepto UE-15)	180	24,32	790	20,39

	Sección	AE-INMG	Municipio	Comunidad Autónoma	España
INDICADOR DE INMIGRACIÓN (I-INMG)	24,32	20,39	14,86	14,60	9,99
INDICADORES BÁSICOS DE VULNERABILIDAD URBANA (IBVU) (4)					
IBVU Estudios (5)	5,84	10,44	7,65	7,69	10,92
IBVU Vivienda (6)	0,00	0,00	7,23	4,40	6,99
IBVU Paro (7)	15,87	27,37	21,47	23,12	29,64

(4) Además del Indicador de Inmigración (I-INMG) se ofrecen los valores de los 3 Indicadores Básicos de Vulnerabilidad Urbana (IBVU) para poder analizar la situación de cada sección censal y AE-INMG en relación con los valores de referencia de vulnerabilidad para estos 3 indicadores.

(5) IBVU Estudios: Porcentaje de población analfabeta y sin estudios de 16 años o más, sobre el total de población de 16 años o más. Valor de referencia de vulnerabilidad (2011): 16,38%.

(6) IBVU Vivienda: Porcentaje de viviendas familiares (principales, secundarias, vacías) en edificios en estado en estado ruinoso, malo o deficiente, sobre el total de viviendas familiares (principales, secundarias, vacías). Valor de referencia de vulnerabilidad (2011): 17,50 %.

(7) IBVU Paro: Porcentaje de la población de 16 años o más en situación de paro, respecto al total de población activa de 16 años o más. Valor de referencia de vulnerabilidad (2011): 42,33 %.

Definiciones

ÁREA ESTADÍSTICA CON CONCENTRACIONES SIGNIFICATIVAS DE POBLACIÓN INMIGRANTE (AE-INMG)

Agrupación de secciones censales colindantes y de cierta homogeneidad urbanística, de entre 3.500 y 15.000 habitantes en las que el valor de Indicador de Inmigración (I-INMG) del conjunto supera el valor establecido como referencia (20%).

INDICADOR DE INMIGRACIÓN (I-INMG)

Porcentaje de población nacida en países no pertenecientes a la UE-14, respecto a la población total. Se calcula restando al número total de nacidos en el extranjero, los nacidos en los países de la UE-14: Alemania; Austria; Bélgica; Dinamarca; Finlandia; Francia; Reino Unido; Grecia; Irlanda; Italia; Luxemburgo; Países Bajos; Portugal; y Suecia.

Síntesis Metodológica

El cuerpo de estudio del Catálogo de Barrios Vulnerables de 2011 sigue el criterio establecido en los Catálogos anteriores: centrándose en los municipios mayores de 50.000 habitantes y capitales de provincia. Los trabajos del Catálogo de 2011, siguen la misma metodología que los de 1991, 2001, y 2006, con la única particularidad de que sólo identifican las Áreas Estadísticas Vulnerables, sin realizar el análisis urbanístico detallado que permitía identificar a partir de ellas los Barrios Vulnerables. En el Catálogo de 2011 se han delimitado AE-INMG (Área Estadística con concentraciones significativas de población inmigrante) y AEV (Áreas Estadísticas Vulnerables según los 3 Indicadores Básicos de Vulnerabilidad Urbana: IBVU Estudios, IBVU Vivienda o IBVU Paro). Estas delimitaciones son independientes y pueden superponerse para su análisis en el Visor del Catálogo.

En el caso del Indicador de Inmigración (I-INMG), para el desarrollo del estudio de 2011 se ha partido del análisis de la evolución de los Barrios con concentraciones significativas de población inmigrante identificados previamente en el año 2006, viendo primero si seguían o no cumpliendo esta condición en el año 2011. Posteriormente, se han identificado las nuevas Áreas Estadísticas con concentraciones significativas de población inmigrante (AE-INMG) no coincidentes con Barrios identificados en el Catálogo de 2006, incluyendo también las ciudades que no contaban con Barrios de este tipo en el año 2006.

Una vez identificadas las secciones censales que en 2011 superan los umbrales de referencia del Indicador de Inmigración (I-INMG), se procede a agrupar estas secciones en Áreas Estadísticas con concentraciones significativas de población inmigrante (AE-INMG).

La metodología detallada completa puede consultarse en:

https://apps.fomento.gob.es/BarriosVulnerables/static/adjunto/Sintesis_metodologica_general_catalogo_bbvv.pdf

Datos sociodemográficos (Censo 2011)	Sección censal 2807914066		AE-INMG 2807951	
	Valores absolutos	%	Valores absolutos	%
Población total	785		3.875	
Población nacida en el extranjero total	185	23,57	895	23,10
Población nacida en el extranjero (excepto UE-15)	185	23,57	790	20,39

	Sección	AE-INMG	Municipio	Comunidad Autónoma	España
INDICADOR DE INMIGRACIÓN (I-INMG)	23,57	20,39	14,86	14,60	9,99
INDICADORES BÁSICOS DE VULNERABILIDAD URBANA (IBVU) (4)					
IBVU Estudios (5)	16,06	10,44	7,65	7,69	10,92
IBVU Vivienda (6)	0,00	0,00	7,23	4,40	6,99
IBVU Paro (7)	11,39	27,37	21,47	23,12	29,64

(4) Además del Indicador de Inmigración (I-INMG) se ofrecen los valores de los 3 Indicadores Básicos de Vulnerabilidad Urbana (IBVU) para poder analizar la situación de cada sección censal y AE-INMG en relación con los valores de referencia de vulnerabilidad para estos 3 indicadores.

(5) IBVU Estudios: Porcentaje de población analfabeta y sin estudios de 16 años o más, sobre el total de población de 16 años o más. Valor de referencia de vulnerabilidad (2011): 16,38%.

(6) IBVU Vivienda: Porcentaje de viviendas familiares (principales, secundarias, vacías) en edificios en estado en estado ruinoso, malo o deficiente, sobre el total de viviendas familiares (principales, secundarias, vacías). Valor de referencia de vulnerabilidad (2011): 17,50 %.

(7) IBVU Paro: Porcentaje de la población de 16 años o más en situación de paro, respecto al total de población activa de 16 años o más. Valor de referencia de vulnerabilidad (2011): 42,33 %.

Definiciones

ÁREA ESTADÍSTICA CON CONCENTRACIONES SIGNIFICATIVAS DE POBLACIÓN INMIGRANTE (AE-INMG)

Agrupación de secciones censales colindantes y de cierta homogeneidad urbanística, de entre 3.500 y 15.000 habitantes en las que el valor de Indicador de Inmigración (I-INMG) del conjunto supera el valor establecido como referencia (20%).

INDICADOR DE INMIGRACIÓN (I-INMG)

Porcentaje de población nacida en países no pertenecientes a la UE-14, respecto a la población total. Se calcula restando al número total de nacidos en el extranjero, los nacidos en los países de la UE-14: Alemania; Austria; Bélgica; Dinamarca; Finlandia; Francia; Reino Unido; Grecia; Irlanda; Italia; Luxemburgo; Países Bajos; Portugal; y Suecia.

Síntesis Metodológica

El cuerpo de estudio del Catálogo de Barrios Vulnerables de 2011 sigue el criterio establecido en los Catálogos anteriores: centrándose en los municipios mayores de 50.000 habitantes y capitales de provincia. Los trabajos del Catálogo de 2011, siguen la misma metodología que los de 1991, 2001, y 2006, con la única particularidad de que sólo identifican las Áreas Estadísticas Vulnerables, sin realizar el análisis urbanístico detallado que permitía identificar a partir de ellas los Barrios Vulnerables. En el Catálogo de 2011 se han delimitado AE-INMG (Área Estadística con concentraciones significativas de población inmigrante) y AEV (Áreas Estadísticas Vulnerables según los 3 Indicadores Básicos de Vulnerabilidad Urbana: IBVU Estudios, IBVU Vivienda o IBVU Paro). Estas delimitaciones son independientes y pueden superponerse para su análisis en el Visor del Catálogo.

En el caso del Indicador de Inmigración (I-INMG), para el desarrollo del estudio de 2011 se ha partido del análisis de la evolución de los Barrios con concentraciones significativas de población inmigrante identificados previamente en el año 2006, viendo primero si seguían o no cumpliendo esta condición en el año 2011. Posteriormente, se han identificado las nuevas Áreas Estadísticas con concentraciones significativas de población inmigrante (AE-INMG) no coincidentes con Barrios identificados en el Catálogo de 2006, incluyendo también las ciudades que no contaban con Barrios de este tipo en el año 2006.

Una vez identificadas las secciones censales que en 2011 superan los umbrales de referencia del Indicador de Inmigración (I-INMG), se procede a agrupar estas secciones en Áreas Estadísticas con concentraciones significativas de población inmigrante (AE-INMG).

La metodología detallada completa puede consultarse en:

https://apps.fomento.gob.es/BarriosVulnerables/static/adjunto/Sintesis_metodologica_general_catalogo_bbvv.pdf

Datos sociodemográficos (Censo 2011)	Sección censal 2807914067		AE-INMG 2807951	
	Valores absolutos	%	Valores absolutos	%
Población total	945		3.875	
Población nacida en el extranjero total	175	18,52	895	23,10
Población nacida en el extranjero (excepto UE-15)	175	18,52	790	20,39

	Sección	AE-INMG	Municipio	Comunidad Autónoma	España
INDICADOR DE INMIGRACIÓN (I-INMG)	18,52	20,39	14,86	14,60	9,99
INDICADORES BÁSICOS DE VULNERABILIDAD URBANA (IBVU) (4)					
IBVU Estudios (5)	15,48	10,44	7,65	7,69	10,92
IBVU Vivienda (6)	0,00	0,00	7,23	4,40	6,99
IBVU Paro (7)	44,44	27,37	21,47	23,12	29,64

(4) Además del Indicador de Inmigración (I-INMG) se ofrecen los valores de los 3 Indicadores Básicos de Vulnerabilidad Urbana (IBVU) para poder analizar la situación de cada sección censal y AE-INMG en relación con los valores de referencia de vulnerabilidad para estos 3 indicadores.

(5) IBVU Estudios: Porcentaje de población analfabeta y sin estudios de 16 años o más, sobre el total de población de 16 años o más. Valor de referencia de vulnerabilidad (2011): 16,38%.

(6) IBVU Vivienda: Porcentaje de viviendas familiares (principales, secundarias, vacías) en edificios en estado en estado ruinoso, malo o deficiente, sobre el total de viviendas familiares (principales, secundarias, vacías). Valor de referencia de vulnerabilidad (2011): 17,50 %.

(7) IBVU Paro: Porcentaje de la población de 16 años o más en situación de paro, respecto al total de población activa de 16 años o más. Valor de referencia de vulnerabilidad (2011): 42,33 %.

Definiciones

ÁREA ESTADÍSTICA CON CONCENTRACIONES SIGNIFICATIVAS DE POBLACIÓN INMIGRANTE (AE-INMG)

Agrupación de secciones censales colindantes y de cierta homogeneidad urbanística, de entre 3.500 y 15.000 habitantes en las que el valor de Indicador de Inmigración (I-INMG) del conjunto supera el valor establecido como referencia (20%).

INDICADOR DE INMIGRACIÓN (I-INMG)

Porcentaje de población nacida en países no pertenecientes a la UE-14, respecto a la población total. Se calcula restando al número total de nacidos en el extranjero, los nacidos en los países de la UE-14: Alemania; Austria; Bélgica; Dinamarca; Finlandia; Francia; Reino Unido; Grecia; Irlanda; Italia; Luxemburgo; Países Bajos; Portugal; y Suecia.

Síntesis Metodológica

El cuerpo de estudio del Catálogo de Barrios Vulnerables de 2011 sigue el criterio establecido en los Catálogos anteriores: centrándose en los municipios mayores de 50.000 habitantes y capitales de provincia. Los trabajos del Catálogo de 2011, siguen la misma metodología que los de 1991, 2001, y 2006, con la única particularidad de que sólo identifican las Áreas Estadísticas Vulnerables, sin realizar el análisis urbanístico detallado que permitía identificar a partir de ellas los Barrios Vulnerables. En el Catálogo de 2011 se han delimitado AE-INMG (Área Estadística con concentraciones significativas de población inmigrante) y AEV (Áreas Estadísticas Vulnerables según los 3 Indicadores Básicos de Vulnerabilidad Urbana: IBVU Estudios, IBVU Vivienda o IBVU Paro). Estas delimitaciones son independientes y pueden superponerse para su análisis en el Visor del Catálogo.

En el caso del Indicador de Inmigración (I-INMG), para el desarrollo del estudio de 2011 se ha partido del análisis de la evolución de los Barrios con concentraciones significativas de población inmigrante identificados previamente en el año 2006, viendo primero si seguían o no cumpliendo esta condición en el año 2011. Posteriormente, se han identificado las nuevas Áreas Estadísticas con concentraciones significativas de población inmigrante (AE-INMG) no coincidentes con Barrios identificados en el Catálogo de 2006, incluyendo también las ciudades que no contaban con Barrios de este tipo en el año 2006.

Una vez identificadas las secciones censales que en 2011 superan los umbrales de referencia del Indicador de Inmigración (I-INMG), se procede a agrupar estas secciones en Áreas Estadísticas con concentraciones significativas de población inmigrante (AE-INMG).

La metodología detallada completa puede consultarse en:

https://apps.fomento.gob.es/BarriosVulnerables/static/adjunto/Sintesis_metodologica_general_catalogo_bbvv.pdf

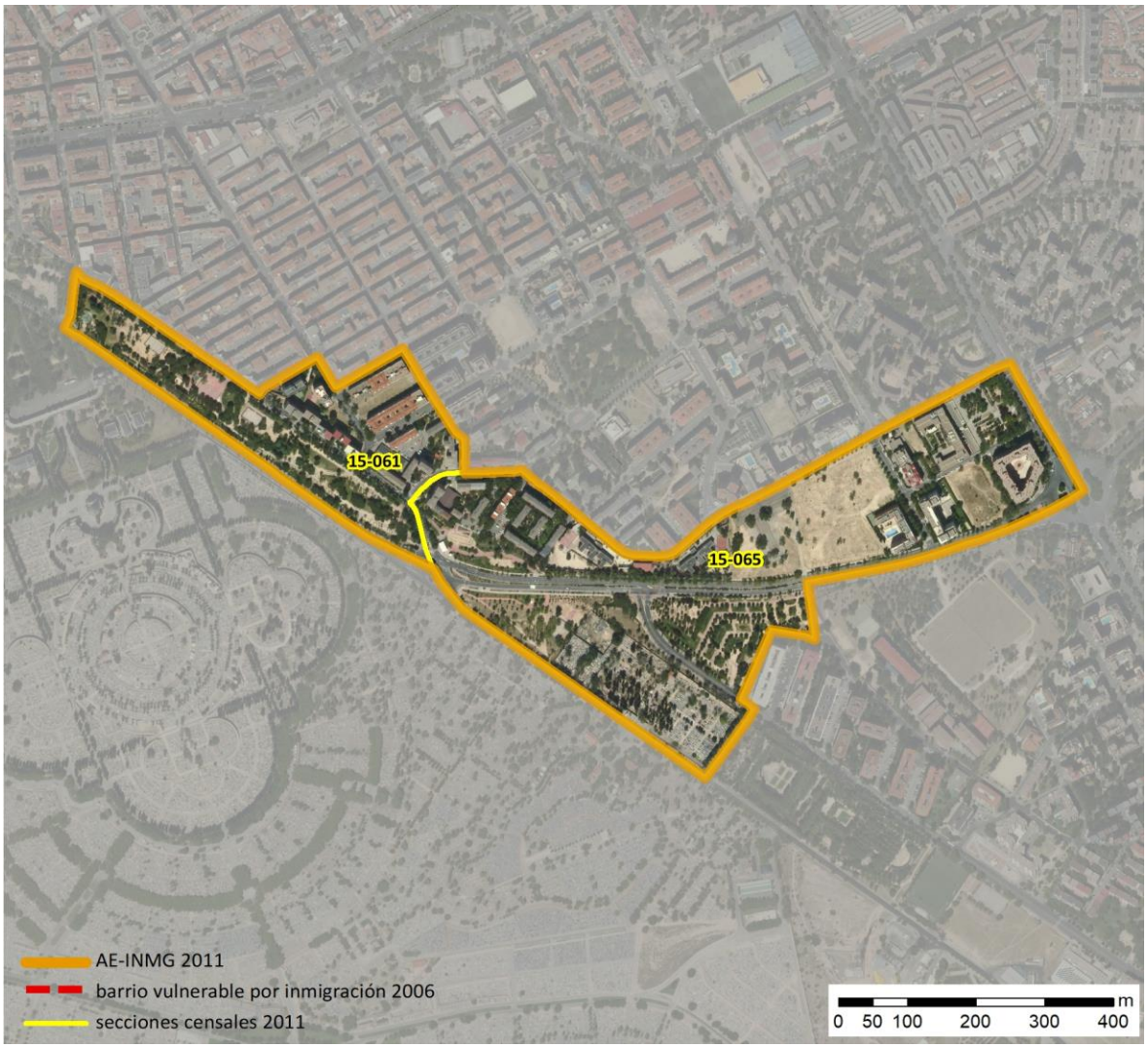

Localización en detalle del AE-INMG

Datos básicos del AE-INMG (1)

Población total	3.530
Población nacida en el extranjero total	775
Población nacida en el extranjero (excepto UE-15)	775
Densidad población (hab/Km²)	11.471,90
Superficie (ha)	30,77
Nº de secciones censales	2

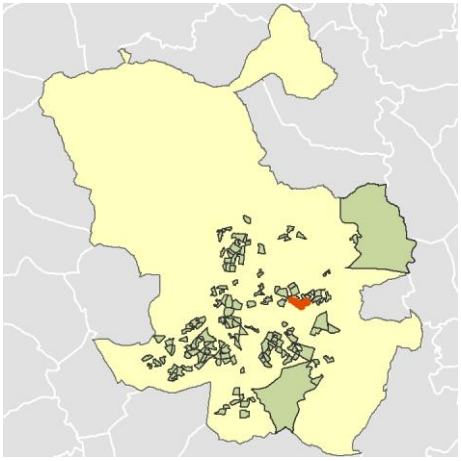

Localización del AE-INMG dentro del término municipal

	Valor del AE-INMG	Valor de referencia (2)
INDICADOR DE INMIGRACIÓN (I-INMG) (3)	**21,95 %**	20,00%

(1) Área Estadística con concentraciones significativas de población inmigrante (AE-INMG)

(2) Valor que se ha tomado como referencia para este estudio

(3) Indicador de Inmigración: (I-INMG): Porcentaje de población nacida en países no pertenecientes a la UE-14, respecto a la población total. Se calcula restando al número total de nacidos en el extranjero, los nacidos en los países de la UE-14: Alemania; Austria; Bélgica; Dinamarca; Finlandia; Francia; Reino Unido; Grecia; Irlanda; Italia; Luxemburgo; Países Bajos; Portugal; y Suecia.

Datos sociodemográficos (Censo 2011)	Sección censal 2807915061		AE-INMG 2807952	
	Valores absolutos	%	Valores absolutos	%
Población total	1.910		3.530	
Población nacida en el extranjero total	635	33,25	775	21,95
Población nacida en el extranjero (excepto UE-15)	635	33,25	775	21,95

	Sección	AE-INMG	Municipio	Comunidad Autónoma	España
INDICADOR DE INMIGRACIÓN (I-INMG)	33,25	21,95	14,86	14,60	9,99
INDICADORES BÁSICOS DE VULNERABILIDAD URBANA (IBVU) (4)					
IBVU Estudios (5)	9,33	8,06	7,65	7,69	10,92
IBVU Vivienda (6)	0,00	0,82	7,23	4,40	6,99
IBVU Paro (7)	38,21	29,57	21,47	23,12	29,64

(4) Además del Indicador de Inmigración (I-INMG) se ofrecen los valores de los 3 Indicadores Básicos de Vulnerabilidad Urbana (IBVU) para poder analizar la situación de cada sección censal y AE-INMG en relación con los valores de referencia de vulnerabilidad para estos 3 indicadores.

(5) IBVU Estudios: Porcentaje de población analfabeta y sin estudios de 16 años o más, sobre el total de población de 16 años o más. Valor de referencia de vulnerabilidad (2011): 16,38%.

(6) IBVU Vivienda: Porcentaje de viviendas familiares (principales, secundarias, vacías) en edificios en estado en estado ruinoso, malo o deficiente, sobre el total de viviendas familiares (principales, secundarias, vacías). Valor de referencia de vulnerabilidad (2011): 17,50 %.

(7) IBVU Paro: Porcentaje de la población de 16 años o más en situación de paro, respecto al total de población activa de 16 años o más. Valor de referencia de vulnerabilidad (2011): 42,33 %.

Definiciones

ÁREA ESTADÍSTICA CON CONCENTRACIONES SIGNIFICATIVAS DE POBLACIÓN INMIGRANTE (AE-INMG)

Agrupación de secciones censales colindantes y de cierta homogeneidad urbanística, de entre 3.500 y 15.000 habitantes en las que el valor de Indicador de Inmigración (I-INMG) del conjunto supera el valor establecido como referencia (20%).

INDICADOR DE INMIGRACIÓN (I-INMG)

Porcentaje de población nacida en países no pertenecientes a la UE-14, respecto a la población total. Se calcula restando al número total de nacidos en el extranjero, los nacidos en los países de la UE-14: Alemania; Austria; Bélgica; Dinamarca; Finlandia; Francia; Reino Unido; Grecia; Irlanda; Italia; Luxemburgo; Países Bajos; Portugal; y Suecia.

Síntesis Metodológica

El cuerpo de estudio del Catálogo de Barrios Vulnerables de 2011 sigue el criterio establecido en los Catálogos anteriores: centrándose en los municipios mayores de 50.000 habitantes y capitales de provincia. Los trabajos del Catálogo de 2011, siguen la misma metodología que los de 1991, 2001, y 2006, con la única particularidad de que sólo identifican las Áreas Estadísticas Vulnerables, sin realizar el análisis urbanístico detallado que permitía identificar a partir de ellas los Barrios Vulnerables. En el Catálogo de 2011 se han delimitado AE-INMG (Área Estadística con concentraciones significativas de población inmigrante) y AEV (Áreas Estadísticas Vulnerables según los 3 Indicadores Básicos de Vulnerabilidad Urbana: IBVU Estudios, IBVU Vivienda o IBVU Paro). Estas delimitaciones son independientes y pueden superponerse para su análisis en el Visor del Catálogo.

En el caso del Indicador de Inmigración (I-INMG), para el desarrollo del estudio de 2011 se ha partido del análisis de la evolución de los Barrios con concentraciones significativas de población inmigrante identificados previamente en el año 2006, viendo primero si seguían o no cumpliendo esta condición en el año 2011. Posteriormente, se han identificado las nuevas Áreas Estadísticas con concentraciones significativas de población inmigrante (AE-INMG) no coincidentes con Barrios identificados en el Catálogo de 2006, incluyendo también las ciudades que no contaban con Barrios de este tipo en el año 2006.

Una vez identificadas las secciones censales que en 2011 superan los umbrales de referencia del Indicador de Inmigración (I-INMG), se procede a agrupar estas secciones en Áreas Estadísticas con concentraciones significativas de población inmigrante (AE-INMG).

La metodología detallada completa puede consultarse en:

https://apps.fomento.gob.es/BarriosVulnerables/static/adjunto/Sintesis_metodologica_general_catalogo_bbvv.pdf

Datos sociodemográficos (Censo 2011)	Sección censal 2807915065		AE-INMG 2807952	
	Valores absolutos	%	Valores absolutos	%
Población total	1.620		3.530	
Población nacida en el extranjero total	140	8,64	775	21,95
Población nacida en el extranjero (excepto UE-15)	140	8,64	775	21,95

	Sección	AE-INMG	Municipio	Comunidad Autónoma	España
INDICADOR DE INMIGRACIÓN (I-INMG)	8,64	21,95	14,86	14,60	9,99
INDICADORES BÁSICOS DE VULNERABILIDAD URBANA (IBVU) (4)					
IBVU Estudios (5)	6,42	8,06	7,65	7,69	10,92
IBVU Vivienda (6)	1,80	0,82	7,23	4,40	6,99
IBVU Paro (7)	17,06	29,57	21,47	23,12	29,64

(4) Además del Indicador de Inmigración (I-INMG) se ofrecen los valores de los 3 Indicadores Básicos de Vulnerabilidad Urbana (IBVU) para poder analizar la situación de cada sección censal y AE-INMG en relación con los valores de referencia de vulnerabilidad para estos 3 indicadores.

(5) IBVU Estudios: Porcentaje de población analfabeta y sin estudios de 16 años o más, sobre el total de población de 16 años o más. Valor de referencia de vulnerabilidad (2011): 16,38%.

(6) IBVU Vivienda: Porcentaje de viviendas familiares (principales, secundarias, vacías) en edificios en estado en estado ruinoso, malo o deficiente, sobre el total de viviendas familiares (principales, secundarias, vacías). Valor de referencia de vulnerabilidad (2011): 17,50 %.

(7) IBVU Paro: Porcentaje de la población de 16 años o más en situación de paro, respecto al total de población activa de 16 años o más. Valor de referencia de vulnerabilidad (2011): 42,33 %.

Definiciones

ÁREA ESTADÍSTICA CON CONCENTRACIONES SIGNIFICATIVAS DE POBLACIÓN INMIGRANTE (AE-INMG)

Agrupación de secciones censales colindantes y de cierta homogeneidad urbanística, de entre 3.500 y 15.000 habitantes en las que el valor de Indicador de Inmigración (I-INMG) del conjunto supera el valor establecido como referencia (20%).

INDICADOR DE INMIGRACIÓN (I-INMG)

Porcentaje de población nacida en países no pertenecientes a la UE-14, respecto a la población total. Se calcula restando al número total de nacidos en el extranjero, los nacidos en los países de la UE-14: Alemania; Austria; Bélgica; Dinamarca; Finlandia; Francia; Reino Unido; Grecia; Irlanda; Italia; Luxemburgo; Países Bajos; Portugal; y Suecia.

Síntesis Metodológica

El cuerpo de estudio del Catálogo de Barrios Vulnerables de 2011 sigue el criterio establecido en los Catálogos anteriores: centrándose en los municipios mayores de 50.000 habitantes y capitales de provincia. Los trabajos del Catálogo de 2011, siguen la misma metodología que los de 1991, 2001, y 2006, con la única particularidad de que sólo identifican las Áreas Estadísticas Vulnerables, sin realizar el análisis urbanístico detallado que permitía identificar a partir de ellas los Barrios Vulnerables. En el Catálogo de 2011 se han delimitado AE-INMG (Área Estadística con concentraciones significativas de población inmigrante) y AEV (Áreas Estadísticas Vulnerables según los 3 Indicadores Básicos de Vulnerabilidad Urbana: IBVU Estudios, IBVU Vivienda o IBVU Paro). Estas delimitaciones son independientes y pueden superponerse para su análisis en el Visor del Catálogo.

En el caso del Indicador de Inmigración (I-INMG), para el desarrollo del estudio de 2011 se ha partido del análisis de la evolución de los Barrios con concentraciones significativas de población inmigrante identificados previamente en el año 2006, viendo primero si seguían o no cumpliendo esta condición en el año 2011. Posteriormente, se han identificado las nuevas Áreas Estadísticas con concentraciones significativas de población inmigrante (AE-INMG) no coincidentes con Barrios identificados en el Catálogo de 2006, incluyendo también las ciudades que no contaban con Barrios de este tipo en el año 2006.

Una vez identificadas las secciones censales que en 2011 superan los umbrales de referencia del Indicador de Inmigración (I-INMG), se procede a agrupar estas secciones en Áreas Estadísticas con concentraciones significativas de población inmigrante (AE-INMG).

La metodología detallada completa puede consultarse en:

https://apps.fomento.gob.es/BarriosVulnerables/static/adjunto/Sintesis_metodologica_general_catalogo_bbvv.pdf

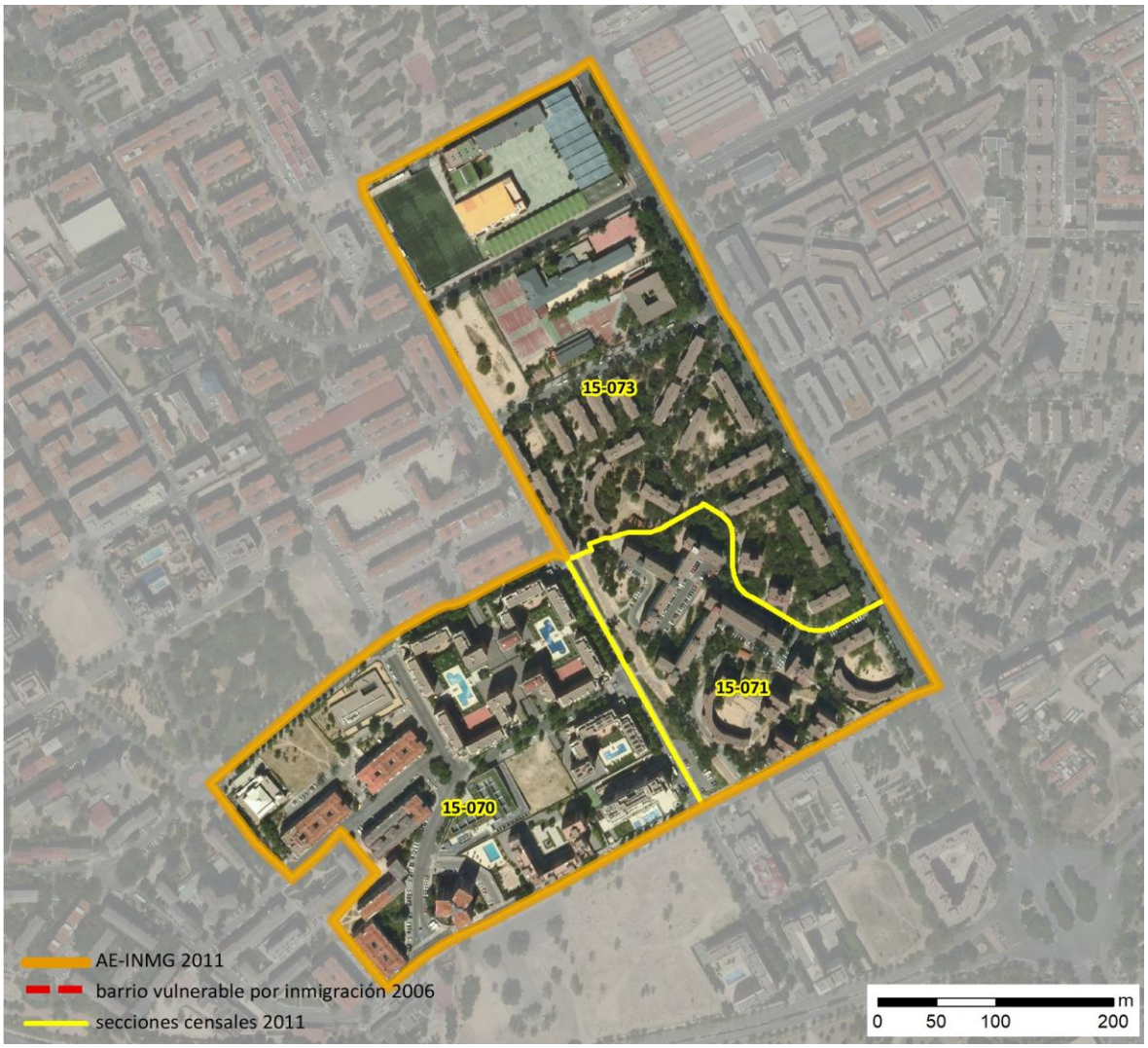

Localización en detalle del AE-INMG

Datos básicos del AE-INMG (1)

Población total	4.985
Población nacida en el extranjero total	1.420
Población nacida en el extranjero (excepto UE-15)	1.380
Densidad población (hab/Km²)	22.771,68
Superficie (ha)	21,89
Nº de secciones censales	3

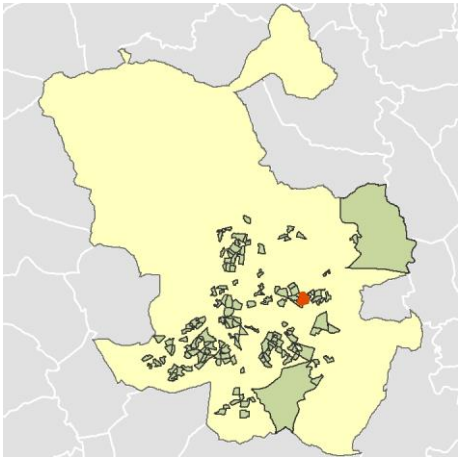

Localización del AE-INMG dentro del término municipal

	Valor del AE-INMG	Valor de referencia (2)
INDICADOR DE INMIGRACIÓN (I-INMG) (3)	**27,68 %**	20,00%

(1) Área Estadística con concentraciones significativas de población inmigrante (AE-INMG)

(2) Valor que se ha tomado como referencia para este estudio

(3) Indicador de Inmigración: (I-INMG): Porcentaje de población nacida en países no pertenecientes a la UE-14, respecto a la población total. Se calcula restando al número total de nacidos en el extranjero, los nacidos en los países de la UE-14: Alemania; Austria; Bélgica; Dinamarca; Finlandia; Francia; Reino Unido; Grecia; Irlanda; Italia; Luxemburgo; Países Bajos; Portugal; y Suecia.

Datos sociodemográficos (Censo 2011)	Sección censal 2807915070		AE-INMG 2807953	
	Valores absolutos	%	Valores absolutos	%
Población total	1.930		4.985	
Población nacida en el extranjero total	175	9,07	1.420	28,49
Población nacida en el extranjero (excepto UE-15)	165	8,55	1.380	27,68

	Sección	AE-INMG	Municipio	Comunidad Autónoma	España
INDICADOR DE INMIGRACIÓN (I-INMG)	8,55	27,68	14,86	14,60	9,99
INDICADORES BÁSICOS DE VULNERABILIDAD URBANA (IBVU) (4)					
IBVU Estudios (5)	5,70	8,69	7,65	7,69	10,92
IBVU Vivienda (6)	0,00	0,00	7,23	4,40	6,99
IBVU Paro (7)	8,17	19,53	21,47	23,12	29,64

(4) Además del Indicador de Inmigración (I-INMG) se ofrecen los valores de los 3 Indicadores Básicos de Vulnerabilidad Urbana (IBVU) para poder analizar la situación de cada sección censal y AE-INMG en relación con los valores de referencia de vulnerabilidad para estos 3 indicadores.

(5) IBVU Estudios: Porcentaje de población analfabeta y sin estudios de 16 años o más, sobre el total de población de 16 años o más. Valor de referencia de vulnerabilidad (2011): 16,38%.

(6) IBVU Vivienda: Porcentaje de viviendas familiares (principales, secundarias, vacías) en edificios en estado en estado ruinoso, malo o deficiente, sobre el total de viviendas familiares (principales, secundarias, vacías). Valor de referencia de vulnerabilidad (2011): 17,50 %.

(7) IBVU Paro: Porcentaje de la población de 16 años o más en situación de paro, respecto al total de población activa de 16 años o más. Valor de referencia de vulnerabilidad (2011): 42,33 %.

Definiciones

ÁREA ESTADÍSTICA CON CONCENTRACIONES SIGNIFICATIVAS DE POBLACIÓN INMIGRANTE (AE-INMG)

Agrupación de secciones censales colindantes y de cierta homogeneidad urbanística, de entre 3.500 y 15.000 habitantes en las que el valor de Indicador de Inmigración (I-INMG) del conjunto supera el valor establecido como referencia (20%).

INDICADOR DE INMIGRACIÓN (I-INMG)

Porcentaje de población nacida en países no pertenecientes a la UE-14, respecto a la población total. Se calcula restando al número total de nacidos en el extranjero, los nacidos en los países de la UE-14: Alemania; Austria; Bélgica; Dinamarca; Finlandia; Francia; Reino Unido; Grecia; Irlanda; Italia; Luxemburgo; Países Bajos; Portugal; y Suecia.

Síntesis Metodológica

El cuerpo de estudio del Catálogo de Barrios Vulnerables de 2011 sigue el criterio establecido en los Catálogos anteriores: centrándose en los municipios mayores de 50.000 habitantes y capitales de provincia. Los trabajos del Catálogo de 2011, siguen la misma metodología que los de 1991, 2001, y 2006, con la única particularidad de que sólo identifican las Áreas Estadísticas Vulnerables, sin realizar el análisis urbanístico detallado que permitía identificar a partir de ellas los Barrios Vulnerables. En el Catálogo de 2011 se han delimitado AE-INMG (Área Estadística con concentraciones significativas de población inmigrante) y AEV (Áreas Estadísticas Vulnerables según los 3 Indicadores Básicos de Vulnerabilidad Urbana: IBVU Estudios, IBVU Vivienda o IBVU Paro). Estas delimitaciones son independientes y pueden superponerse para su análisis en el Visor del Catálogo.

En el caso del Indicador de Inmigración (I-INMG), para el desarrollo del estudio de 2011 se ha partido del análisis de la evolución de los Barrios con concentraciones significativas de población inmigrante identificados previamente en el año 2006, viendo primero si seguían o no cumpliendo esta condición en el año 2011. Posteriormente, se han identificado las nuevas Áreas Estadísticas con concentraciones significativas de población inmigrante (AE-INMG) no coincidentes con Barrios identificados en el Catálogo de 2006, incluyendo también las ciudades que no contaban con Barrios de este tipo en el año 2006.

Una vez identificadas las secciones censales que en 2011 superan los umbrales de referencia del Indicador de Inmigración (I-INMG), se procede a agrupar estas secciones en Áreas Estadísticas con concentraciones significativas de población inmigrante (AE-INMG).

La metodología detallada completa puede consultarse en:

https://apps.fomento.gob.es/BarriosVulnerables/static/adjunto/Sintesis_metodologica_general_catalogo_bbvv.pdf

Datos sociodemográficos (Censo 2011)	Sección censal 2807915071		AE-INMG 2807953	
	Valores absolutos	%	Valores absolutos	%
Población total	1.290		4.985	
Población nacida en el extranjero total	305	23,64	1.420	28,49
Población nacida en el extranjero (excepto UE-15)	295	22,87	1.380	27,68

	Sección	AE-INMG	Municipio	Comunidad Autónoma	España
INDICADOR DE INMIGRACIÓN (I-INMG)	22,87	27,68	14,86	14,60	9,99
INDICADORES BÁSICOS DE VULNERABILIDAD URBANA (IBVU) (4)					
IBVU Estudios (5)	19,15	8,69	7,65	7,69	10,92
IBVU Vivienda (6)	0,00	0,00	7,23	4,40	6,99
IBVU Paro (7)	26,92	19,53	21,47	23,12	29,64

(4) Además del Indicador de Inmigración (I-INMG) se ofrecen los valores de los 3 Indicadores Básicos de Vulnerabilidad Urbana (IBVU) para poder analizar la situación de cada sección censal y AE-INMG en relación con los valores de referencia de vulnerabilidad para estos 3 indicadores.

(5) IBVU Estudios: Porcentaje de población analfabeta y sin estudios de 16 años o más, sobre el total de población de 16 años o más. Valor de referencia de vulnerabilidad (2011): 16,38%.

(6) IBVU Vivienda: Porcentaje de viviendas familiares (principales, secundarias, vacías) en edificios en estado en estado ruinoso, malo o deficiente, sobre el total de viviendas familiares (principales, secundarias, vacías). Valor de referencia de vulnerabilidad (2011): 17,50 %.

(7) IBVU Paro: Porcentaje de la población de 16 años o más en situación de paro, respecto al total de población activa de 16 años o más. Valor de referencia de vulnerabilidad (2011): 42,33 %.

Definiciones

ÁREA ESTADÍSTICA CON CONCENTRACIONES SIGNIFICATIVAS DE POBLACIÓN INMIGRANTE (AE-INMG)

Agrupación de secciones censales colindantes y de cierta homogeneidad urbanística, de entre 3.500 y 15.000 habitantes en las que el valor de Indicador de Inmigración (I-INMG) del conjunto supera el valor establecido como referencia (20%).

INDICADOR DE INMIGRACIÓN (I-INMG)

Porcentaje de población nacida en países no pertenecientes a la UE-14, respecto a la población total. Se calcula restando al número total de nacidos en el extranjero, los nacidos en los países de la UE-14: Alemania; Austria; Bélgica; Dinamarca; Finlandia; Francia; Reino Unido; Grecia; Irlanda; Italia; Luxemburgo; Países Bajos; Portugal; y Suecia.

Síntesis Metodológica

El cuerpo de estudio del Catálogo de Barrios Vulnerables de 2011 sigue el criterio establecido en los Catálogos anteriores: centrándose en los municipios mayores de 50.000 habitantes y capitales de provincia. Los trabajos del Catálogo de 2011, siguen la misma metodología que los de 1991, 2001, y 2006, con la única particularidad de que sólo identifican las Áreas Estadísticas Vulnerables, sin realizar el análisis urbanístico detallado que permitía identificar a partir de ellas los Barrios Vulnerables. En el Catálogo de 2011 se han delimitado AE-INMG (Área Estadística con concentraciones significativas de población inmigrante) y AEV (Áreas Estadísticas Vulnerables según los 3 Indicadores Básicos de Vulnerabilidad Urbana: IBVU Estudios, IBVU Vivienda o IBVU Paro). Estas delimitaciones son independientes y pueden superponerse para su análisis en el Visor del Catálogo.

En el caso del Indicador de Inmigración (I-INMG), para el desarrollo del estudio de 2011 se ha partido del análisis de la evolución de los Barrios con concentraciones significativas de población inmigrante identificados previamente en el año 2006, viendo primero si seguían o no cumpliendo esta condición en el año 2011. Posteriormente, se han identificado las nuevas Áreas Estadísticas con concentraciones significativas de población inmigrante (AE-INMG) no coincidentes con Barrios identificados en el Catálogo de 2006, incluyendo también las ciudades que no contaban con Barrios de este tipo en el año 2006.

Una vez identificadas las secciones censales que en 2011 superan los umbrales de referencia del Indicador de Inmigración (I-INMG), se procede a agrupar estas secciones en Áreas Estadísticas con concentraciones significativas de población inmigrante (AE-INMG).

La metodología detallada completa puede consultarse en:

https://apps.fomento.gob.es/BarriosVulnerables/static/adjunto/Sintesis_metodologica_general_catalogo_bbvv.pdf

Datos sociodemográficos (Censo 2011)	Sección censal 2807915073		AE-INMG 2807953	
	Valores absolutos	%	Valores absolutos	%
Población total	1.765		4.985	
Población nacida en el extranjero total	940	53,26	1.420	28,49
Población nacida en el extranjero (excepto UE-15)	920	52,12	1.380	27,68

	Sección	AE-INMG	Municipio	Comunidad Autónoma	España
INDICADOR DE INMIGRACIÓN (I-INMG)	52,12	27,68	14,86	14,60	9,99
INDICADORES BÁSICOS DE VULNERABILIDAD URBANA (IBVU) (4)					
IBVU Estudios (5)	3,65	8,69	7,65	7,69	10,92
IBVU Vivienda (6)	0,00	0,00	7,23	4,40	6,99
IBVU Paro (7)	25,91	19,53	21,47	23,12	29,64

(4) Además del Indicador de Inmigración (I-INMG) se ofrecen los valores de los 3 Indicadores Básicos de Vulnerabilidad Urbana (IBVU) para poder analizar la situación de cada sección censal y AE-INMG en relación con los valores de referencia de vulnerabilidad para estos 3 indicadores.

(5) IBVU Estudios: Porcentaje de población analfabeta y sin estudios de 16 años o más, sobre el total de población de 16 años o más. Valor de referencia de vulnerabilidad (2011): 16,38%.

(6) IBVU Vivienda: Porcentaje de viviendas familiares (principales, secundarias, vacías) en edificios en estado en estado ruinoso, malo o deficiente, sobre el total de viviendas familiares (principales, secundarias, vacías). Valor de referencia de vulnerabilidad (2011): 17,50 %.

(7) IBVU Paro: Porcentaje de la población de 16 años o más en situación de paro, respecto al total de población activa de 16 años o más. Valor de referencia de vulnerabilidad (2011): 42,33 %.

Definiciones

ÁREA ESTADÍSTICA CON CONCENTRACIONES SIGNIFICATIVAS DE POBLACIÓN INMIGRANTE (AE-INMG)

Agrupación de secciones censales colindantes y de cierta homogeneidad urbanística, de entre 3.500 y 15.000 habitantes en las que el valor de Indicador de Inmigración (I-INMG) del conjunto supera el valor establecido como referencia (20%).

INDICADOR DE INMIGRACIÓN (I-INMG)

Porcentaje de población nacida en países no pertenecientes a la UE-14, respecto a la población total. Se calcula restando al número total de nacidos en el extranjero, los nacidos en los países de la UE-14: Alemania; Austria; Bélgica; Dinamarca; Finlandia; Francia; Reino Unido; Grecia; Irlanda; Italia; Luxemburgo; Países Bajos; Portugal; y Suecia.

Síntesis Metodológica

El cuerpo de estudio del Catálogo de Barrios Vulnerables de 2011 sigue el criterio establecido en los Catálogos anteriores: centrándose en los municipios mayores de 50.000 habitantes y capitales de provincia. Los trabajos del Catálogo de 2011, siguen la misma metodología que los de 1991, 2001, y 2006, con la única particularidad de que sólo identifican las Áreas Estadísticas Vulnerables, sin realizar el análisis urbanístico detallado que permitía identificar a partir de ellas los Barrios Vulnerables. En el Catálogo de 2011 se han delimitado AE-INMG (Área Estadística con concentraciones significativas de población inmigrante) y AEV (Áreas Estadísticas Vulnerables según los 3 Indicadores Básicos de Vulnerabilidad Urbana: IBVU Estudios, IBVU Vivienda o IBVU Paro). Estas delimitaciones son independientes y pueden superponerse para su análisis en el Visor del Catálogo.

En el caso del Indicador de Inmigración (I-INMG), para el desarrollo del estudio de 2011 se ha partido del análisis de la evolución de los Barrios con concentraciones significativas de población inmigrante identificados previamente en el año 2006, viendo primero si seguían o no cumpliendo esta condición en el año 2011. Posteriormente, se han identificado las nuevas Áreas Estadísticas con concentraciones significativas de población inmigrante (AE-INMG) no coincidentes con Barrios identificados en el Catálogo de 2006, incluyendo también las ciudades que no contaban con Barrios de este tipo en el año 2006.

Una vez identificadas las secciones censales que en 2011 superan los umbrales de referencia del Indicador de Inmigración (I-INMG), se procede a agrupar estas secciones en Áreas Estadísticas con concentraciones significativas de población inmigrante (AE-INMG).

La metodología detallada completa puede consultarse en:

https://apps.fomento.gob.es/BarriosVulnerables/static/adjunto/Sintesis_metodologica_general_catalogo_bbvv.pdf

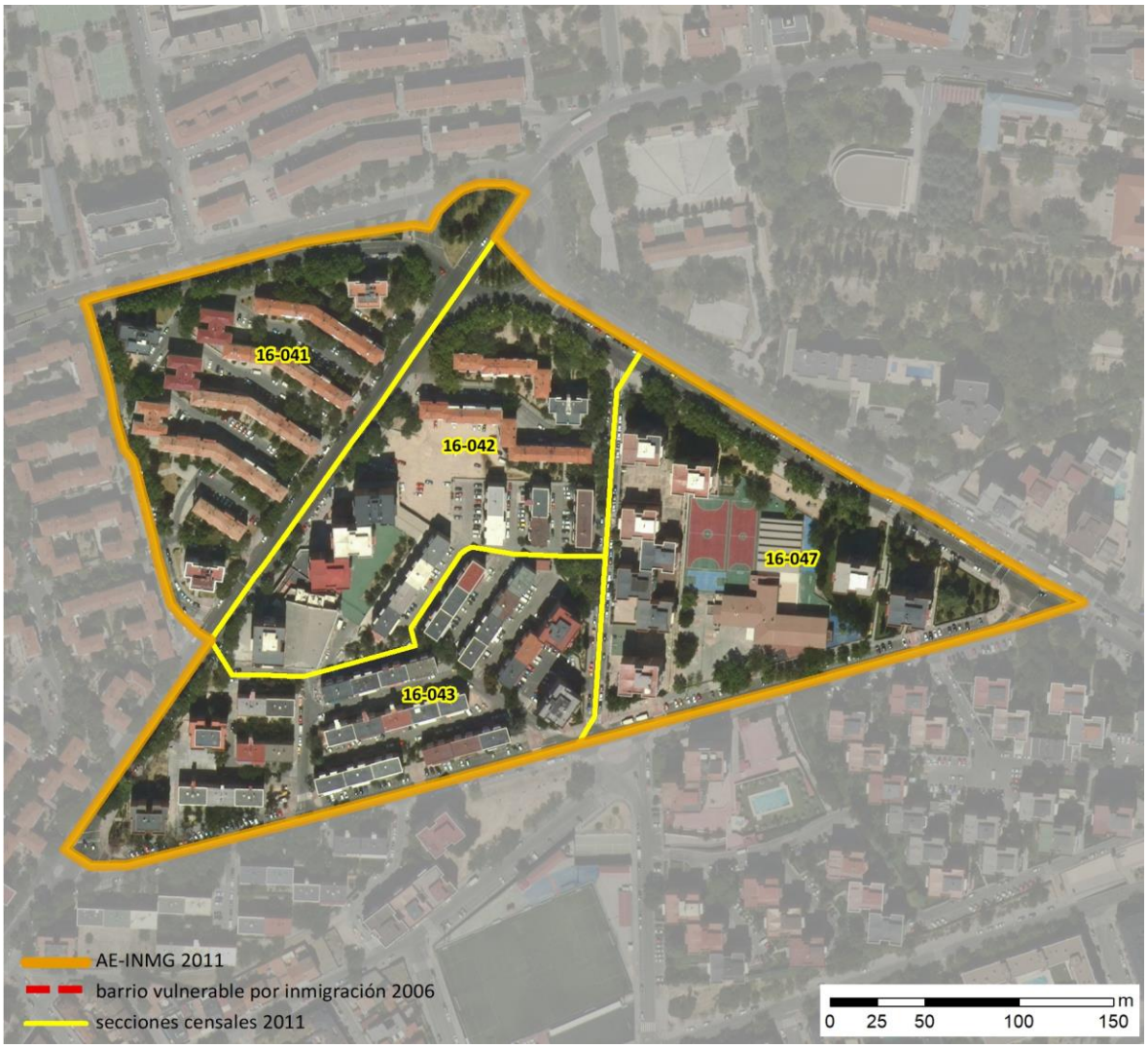

Localización en detalle del AE-INMG

Datos básicos del AE-INMG (1)

Población total	3.645
Población nacida en el extranjero total	930
Población nacida en el extranjero (excepto UE-15)	900
Densidad población (hab/Km²)	35.416,58
Superficie (ha)	10,29
Nº de secciones censales	4

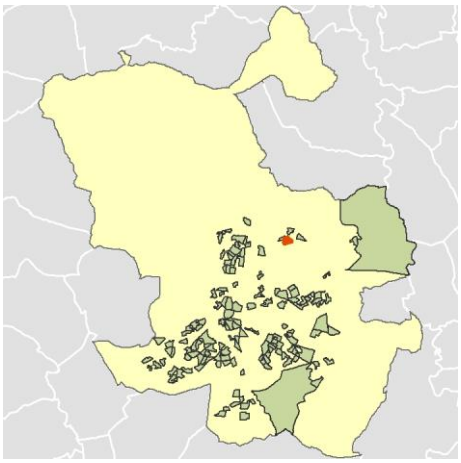

Localización del AE-INMG dentro del término municipal

	Valor del AE-INMG	Valor de referencia (2)
INDICADOR DE INMIGRACIÓN (I-INMG) (3)	**24,69 %**	20,00%

(1) Área Estadística con concentraciones significativas de población inmigrante (AE-INMG)

(2) Valor que se ha tomado como referencia para este estudio

(3) Indicador de Inmigración: (I-INMG): Porcentaje de población nacida en países no pertenecientes a la UE-14, respecto a la población total. Se calcula restando al número total de nacidos en el extranjero, los nacidos en los países de la UE-14: Alemania; Austria; Bélgica; Dinamarca; Finlandia; Francia; Reino Unido; Grecia; Irlanda; Italia; Luxemburgo; Países Bajos; Portugal; y Suecia.

Datos sociodemográficos (Censo 2011)	Sección censal 2807916041		AE-INMG 2807954	
	Valores absolutos	%	Valores absolutos	%
Población total	1.240		3.645	
Población nacida en el extranjero total	290	23,39	930	25,51
Población nacida en el extranjero (excepto UE-15)	290	23,39	900	24,69

	Sección	AE-INMG	Municipio	Comunidad Autónoma	España
INDICADOR DE INMIGRACIÓN (I-INMG)	23,39	24,69	14,86	14,60	9,99
INDICADORES BÁSICOS DE VULNERABILIDAD URBANA (IBVU) (4)					
IBVU Estudios (5)	13,97	8,61	7,65	7,69	10,92
IBVU Vivienda (6)	0,00	0,00	7,23	4,40	6,99
IBVU Paro (7)	9,66	17,30	21,47	23,12	29,64

(4) Además del Indicador de Inmigración (I-INMG) se ofrecen los valores de los 3 Indicadores Básicos de Vulnerabilidad Urbana (IBVU) para poder analizar la situación de cada sección censal y AE-INMG en relación con los valores de referencia de vulnerabilidad para estos 3 indicadores.

(5) IBVU Estudios: Porcentaje de población analfabeta y sin estudios de 16 años o más, sobre el total de población de 16 años o más. Valor de referencia de vulnerabilidad (2011): 16,38%.

(6) IBVU Vivienda: Porcentaje de viviendas familiares (principales, secundarias, vacías) en edificios en estado en estado ruinoso, malo o deficiente, sobre el total de viviendas familiares (principales, secundarias, vacías). Valor de referencia de vulnerabilidad (2011): 17,50 %.

(7) IBVU Paro: Porcentaje de la población de 16 años o más en situación de paro, respecto al total de población activa de 16 años o más. Valor de referencia de vulnerabilidad (2011): 42,33 %.

Definiciones

ÁREA ESTADÍSTICA CON CONCENTRACIONES SIGNIFICATIVAS DE POBLACIÓN INMIGRANTE (AE-INMG)

Agrupación de secciones censales colindantes y de cierta homogeneidad urbanística, de entre 3.500 y 15.000 habitantes en las que el valor de Indicador de Inmigración (I-INMG) del conjunto supera el valor establecido como referencia (20%).

INDICADOR DE INMIGRACIÓN (I-INMG)

Porcentaje de población nacida en países no pertenecientes a la UE-14, respecto a la población total. Se calcula restando al número total de nacidos en el extranjero, los nacidos en los países de la UE-14: Alemania; Austria; Bélgica; Dinamarca; Finlandia; Francia; Reino Unido; Grecia; Irlanda; Italia; Luxemburgo; Países Bajos; Portugal; y Suecia.

Síntesis Metodológica

El cuerpo de estudio del Catálogo de Barrios Vulnerables de 2011 sigue el criterio establecido en los Catálogos anteriores: centrándose en los municipios mayores de 50.000 habitantes y capitales de provincia. Los trabajos del Catálogo de 2011, siguen la misma metodología que los de 1991, 2001, y 2006, con la única particularidad de que sólo identifican las Áreas Estadísticas Vulnerables, sin realizar el análisis urbanístico detallado que permitía identificar a partir de ellas los Barrios Vulnerables. En el Catálogo de 2011 se han delimitado AE-INMG (Área Estadística con concentraciones significativas de población inmigrante) y AEV (Áreas Estadísticas Vulnerables según los 3 Indicadores Básicos de Vulnerabilidad Urbana: IBVU Estudios, IBVU Vivienda o IBVU Paro). Estas delimitaciones son independientes y pueden superponerse para su análisis en el Visor del Catálogo.

En el caso del Indicador de Inmigración (I-INMG), para el desarrollo del estudio de 2011 se ha partido del análisis de la evolución de los Barrios con concentraciones significativas de población inmigrante identificados previamente en el año 2006, viendo primero si seguían o no cumpliendo esta condición en el año 2011. Posteriormente, se han identificado las nuevas Áreas Estadísticas con concentraciones significativas de población inmigrante (AE-INMG) no coincidentes con Barrios identificados en el Catálogo de 2006, incluyendo también las ciudades que no contaban con Barrios de este tipo en el año 2006.

Una vez identificadas las secciones censales que en 2011 superan los umbrales de referencia del Indicador de Inmigración (I-INMG), se procede a agrupar estas secciones en Áreas Estadísticas con concentraciones significativas de población inmigrante (AE-INMG).

La metodología detallada completa puede consultarse en:

https://apps.fomento.gob.es/BarriosVulnerables/static/adjunto/Sintesis_metodologica_general_catalogo_bbvv.pdf

Datos sociodemográficos (Censo 2011)	Sección censal 2807916042		AE-INMG 2807954	
	Valores absolutos	%	Valores absolutos	%
Población total	965		3.645	
Población nacida en el extranjero total	210	21,76	930	25,51
Población nacida en el extranjero (excepto UE-15)	210	21,76	900	24,69

	Sección	AE-INMG	Municipio	Comunidad Autónoma	España
INDICADOR DE INMIGRACIÓN (I-INMG)	21,76	24,69	14,86	14,60	9,99
INDICADORES BÁSICOS DE VULNERABILIDAD URBANA (IBVU) (4)					
IBVU Estudios (5)	3,21	8,61	7,65	7,69	10,92
IBVU Vivienda (6)	0,00	0,00	7,23	4,40	6,99
IBVU Paro (7)	10,19	17,30	21,47	23,12	29,64

(4) Además del Indicador de Inmigración (I-INMG) se ofrecen los valores de los 3 Indicadores Básicos de Vulnerabilidad Urbana (IBVU) para poder analizar la situación de cada sección censal y AE-INMG en relación con los valores de referencia de vulnerabilidad para estos 3 indicadores.

(5) IBVU Estudios: Porcentaje de población analfabeta y sin estudios de 16 años o más, sobre el total de población de 16 años o más. Valor de referencia de vulnerabilidad (2011): 16,38%.

(6) IBVU Vivienda: Porcentaje de viviendas familiares (principales, secundarias, vacías) en edificios en estado en estado ruinoso, malo o deficiente, sobre el total de viviendas familiares (principales, secundarias, vacías). Valor de referencia de vulnerabilidad (2011): 17,50 %.

(7) IBVU Paro: Porcentaje de la población de 16 años o más en situación de paro, respecto al total de población activa de 16 años o más. Valor de referencia de vulnerabilidad (2011): 42,33 %.

Definiciones

ÁREA ESTADÍSTICA CON CONCENTRACIONES SIGNIFICATIVAS DE POBLACIÓN INMIGRANTE (AE-INMG)

Agrupación de secciones censales colindantes y de cierta homogeneidad urbanística, de entre 3.500 y 15.000 habitantes en las que el valor de Indicador de Inmigración (I-INMG) del conjunto supera el valor establecido como referencia (20%).

INDICADOR DE INMIGRACIÓN (I-INMG)

Porcentaje de población nacida en países no pertenecientes a la UE-14, respecto a la población total. Se calcula restando al número total de nacidos en el extranjero, los nacidos en los países de la UE-14: Alemania; Austria; Bélgica; Dinamarca; Finlandia; Francia; Reino Unido; Grecia; Irlanda; Italia; Luxemburgo; Países Bajos; Portugal; y Suecia.

Síntesis Metodológica

El cuerpo de estudio del Catálogo de Barrios Vulnerables de 2011 sigue el criterio establecido en los Catálogos anteriores: centrándose en los municipios mayores de 50.000 habitantes y capitales de provincia. Los trabajos del Catálogo de 2011, siguen la misma metodología que los de 1991, 2001, y 2006, con la única particularidad de que sólo identifican las Áreas Estadísticas Vulnerables, sin realizar el análisis urbanístico detallado que permitía identificar a partir de ellas los Barrios Vulnerables. En el Catálogo de 2011 se han delimitado AE-INMG (Área Estadística con concentraciones significativas de población inmigrante) y AEV (Áreas Estadísticas Vulnerables según los 3 Indicadores Básicos de Vulnerabilidad Urbana: IBVU Estudios, IBVU Vivienda o IBVU Paro). Estas delimitaciones son independientes y pueden superponerse para su análisis en el Visor del Catálogo.

En el caso del Indicador de Inmigración (I-INMG), para el desarrollo del estudio de 2011 se ha partido del análisis de la evolución de los Barrios con concentraciones significativas de población inmigrante identificados previamente en el año 2006, viendo primero si seguían o no cumpliendo esta condición en el año 2011. Posteriormente, se han identificado las nuevas Áreas Estadísticas con concentraciones significativas de población inmigrante (AE-INMG) no coincidentes con Barrios identificados en el Catálogo de 2006, incluyendo también las ciudades que no contaban con Barrios de este tipo en el año 2006.

Una vez identificadas las secciones censales que en 2011 superan los umbrales de referencia del Indicador de Inmigración (I-INMG), se procede a agrupar estas secciones en Áreas Estadísticas con concentraciones significativas de población inmigrante (AE-INMG).

La metodología detallada completa puede consultarse en:

https://apps.fomento.gob.es/BarriosVulnerables/static/adjunto/Sintesis_metodologica_general_catalogo_bbvv.pdf

Datos sociodemográficos (Censo 2011)	Sección censal 2807916043		AE-INMG 2807954	
	Valores absolutos	%	Valores absolutos	%
Población total	860		3.645	
Población nacida en el extranjero total	325	37,79	930	25,51
Población nacida en el extranjero (excepto UE-15)	310	36,05	900	24,69

	Sección	AE-INMG	Municipio	Comunidad Autónoma	España
INDICADOR DE INMIGRACIÓN (I-INMG)	36,05	24,69	14,86	14,60	9,99
INDICADORES BÁSICOS DE VULNERABILIDAD URBANA (IBVU) (4)					
IBVU Estudios (5)	6,25	8,61	7,65	7,69	10,92
IBVU Vivienda (6)	0,00	0,00	7,23	4,40	6,99
IBVU Paro (7)	36,36	17,30	21,47	23,12	29,64

(4) Además del Indicador de Inmigración (I-INMG) se ofrecen los valores de los 3 Indicadores Básicos de Vulnerabilidad Urbana (IBVU) para poder analizar la situación de cada sección censal y AE-INMG en relación con los valores de referencia de vulnerabilidad para estos 3 indicadores.

(5) IBVU Estudios: Porcentaje de población analfabeta y sin estudios de 16 años o más, sobre el total de población de 16 años o más. Valor de referencia de vulnerabilidad (2011): 16,38%.

(6) IBVU Vivienda: Porcentaje de viviendas familiares (principales, secundarias, vacías) en edificios en estado en estado ruinoso, malo o deficiente, sobre el total de viviendas familiares (principales, secundarias, vacías). Valor de referencia de vulnerabilidad (2011): 17,50 %.

(7) IBVU Paro: Porcentaje de la población de 16 años o más en situación de paro, respecto al total de población activa de 16 años o más. Valor de referencia de vulnerabilidad (2011): 42,33 %.

Definiciones

ÁREA ESTADÍSTICA CON CONCENTRACIONES SIGNIFICATIVAS DE POBLACIÓN INMIGRANTE (AE-INMG)

Agrupación de secciones censales colindantes y de cierta homogeneidad urbanística, de entre 3.500 y 15.000 habitantes en las que el valor de Indicador de Inmigración (I-INMG) del conjunto supera el valor establecido como referencia (20%).

INDICADOR DE INMIGRACIÓN (I-INMG)

Porcentaje de población nacida en países no pertenecientes a la UE-14, respecto a la población total. Se calcula restando al número total de nacidos en el extranjero, los nacidos en los países de la UE-14: Alemania; Austria; Bélgica; Dinamarca; Finlandia; Francia; Reino Unido; Grecia; Irlanda; Italia; Luxemburgo; Países Bajos; Portugal; y Suecia.

Síntesis Metodológica

El cuerpo de estudio del Catálogo de Barrios Vulnerables de 2011 sigue el criterio establecido en los Catálogos anteriores: centrándose en los municipios mayores de 50.000 habitantes y capitales de provincia. Los trabajos del Catálogo de 2011, siguen la misma metodología que los de 1991, 2001, y 2006, con la única particularidad de que sólo identifican las Áreas Estadísticas Vulnerables, sin realizar el análisis urbanístico detallado que permitía identificar a partir de ellas los Barrios Vulnerables. En el Catálogo de 2011 se han delimitado AE-INMG (Área Estadística con concentraciones significativas de población inmigrante) y AEV (Áreas Estadísticas Vulnerables según los 3 Indicadores Básicos de Vulnerabilidad Urbana: IBVU Estudios, IBVU Vivienda o IBVU Paro). Estas delimitaciones son independientes y pueden superponerse para su análisis en el Visor del Catálogo.

En el caso del Indicador de Inmigración (I-INMG), para el desarrollo del estudio de 2011 se ha partido del análisis de la evolución de los Barrios con concentraciones significativas de población inmigrante identificados previamente en el año 2006, viendo primero si seguían o no cumpliendo esta condición en el año 2011. Posteriormente, se han identificado las nuevas Áreas Estadísticas con concentraciones significativas de población inmigrante (AE-INMG) no coincidentes con Barrios identificados en el Catálogo de 2006, incluyendo también las ciudades que no contaban con Barrios de este tipo en el año 2006.

Una vez identificadas las secciones censales que en 2011 superan los umbrales de referencia del Indicador de Inmigración (I-INMG), se procede a agrupar estas secciones en Áreas Estadísticas con concentraciones significativas de población inmigrante (AE-INMG).

La metodología detallada completa puede consultarse en:

https://apps.fomento.gob.es/BarriosVulnerables/static/adjunto/Sintesis_metodologica_general_catalogo_bbvv.pdf

Datos sociodemográficos (Censo 2011)	Sección censal 2807916047		AE-INMG 2807954	
	Valores absolutos	%	Valores absolutos	%
Población total	580		3.645	
Población nacida en el extranjero total	105	18,10	930	25,51
Población nacida en el extranjero (excepto UE-15)	90	15,52	900	24,69

	Sección	AE-INMG	Municipio	Comunidad Autónoma	España
INDICADOR DE INMIGRACIÓN (I-INMG)	15,52	24,69	14,86	14,60	9,99
INDICADORES BÁSICOS DE VULNERABILIDAD URBANA (IBVU) (4)					
IBVU Estudios (5)	8,18	8,61	7,65	7,69	10,92
IBVU Vivienda (6)	0,00	0,00	7,23	4,40	6,99
IBVU Paro (7)	13,56	17,30	21,47	23,12	29,64

(4) Además del Indicador de Inmigración (I-INMG) se ofrecen los valores de los 3 Indicadores Básicos de Vulnerabilidad Urbana (IBVU) para poder analizar la situación de cada sección censal y AE-INMG en relación con los valores de referencia de vulnerabilidad para estos 3 indicadores.

(5) IBVU Estudios: Porcentaje de población analfabeta y sin estudios de 16 años o más, sobre el total de población de 16 años o más. Valor de referencia de vulnerabilidad (2011): 16,38%.

(6) IBVU Vivienda: Porcentaje de viviendas familiares (principales, secundarias, vacías) en edificios en estado en estado ruinoso, malo o deficiente, sobre el total de viviendas familiares (principales, secundarias, vacías). Valor de referencia de vulnerabilidad (2011): 17,50 %.

(7) IBVU Paro: Porcentaje de la población de 16 años o más en situación de paro, respecto al total de población activa de 16 años o más. Valor de referencia de vulnerabilidad (2011): 42,33 %.

Definiciones

ÁREA ESTADÍSTICA CON CONCENTRACIONES SIGNIFICATIVAS DE POBLACIÓN INMIGRANTE (AE-INMG)

Agrupación de secciones censales colindantes y de cierta homogeneidad urbanística, de entre 3.500 y 15.000 habitantes en las que el valor de Indicador de Inmigración (I-INMG) del conjunto supera el valor establecido como referencia (20%).

INDICADOR DE INMIGRACIÓN (I-INMG)

Porcentaje de población nacida en países no pertenecientes a la UE-14, respecto a la población total. Se calcula restando al número total de nacidos en el extranjero, los nacidos en los países de la UE-14: Alemania; Austria; Bélgica; Dinamarca; Finlandia; Francia; Reino Unido; Grecia; Irlanda; Italia; Luxemburgo; Países Bajos; Portugal; y Suecia.

Síntesis Metodológica

El cuerpo de estudio del Catálogo de Barrios Vulnerables de 2011 sigue el criterio establecido en los Catálogos anteriores: centrándose en los municipios mayores de 50.000 habitantes y capitales de provincia. Los trabajos del Catálogo de 2011, siguen la misma metodología que los de 1991, 2001, y 2006, con la única particularidad de que sólo identifican las Áreas Estadísticas Vulnerables, sin realizar el análisis urbanístico detallado que permitía identificar a partir de ellas los Barrios Vulnerables. En el Catálogo de 2011 se han delimitado AE-INMG (Área Estadística con concentraciones significativas de población inmigrante) y AEV (Áreas Estadísticas Vulnerables según los 3 Indicadores Básicos de Vulnerabilidad Urbana: IBVU Estudios, IBVU Vivienda o IBVU Paro). Estas delimitaciones son independientes y pueden superponerse para su análisis en el Visor del Catálogo.

En el caso del Indicador de Inmigración (I-INMG), para el desarrollo del estudio de 2011 se ha partido del análisis de la evolución de los Barrios con concentraciones significativas de población inmigrante identificados previamente en el año 2006, viendo primero si seguían o no cumpliendo esta condición en el año 2011. Posteriormente, se han identificado las nuevas Áreas Estadísticas con concentraciones significativas de población inmigrante (AE-INMG) no coincidentes con Barrios identificados en el Catálogo de 2006, incluyendo también las ciudades que no contaban con Barrios de este tipo en el año 2006.

Una vez identificadas las secciones censales que en 2011 superan los umbrales de referencia del Indicador de Inmigración (I-INMG), se procede a agrupar estas secciones en Áreas Estadísticas con concentraciones significativas de población inmigrante (AE-INMG).

La metodología detallada completa puede consultarse en:

https://apps.fomento.gob.es/BarriosVulnerables/static/adjunto/Sintesis_metodologica_general_catalogo_bbvv.pdf



Localización en detalle del AE-INMG

Datos básicos del AE-INMG (1)

Población total	7.970
Población nacida en el extranjero total	1.820
Población nacida en el extranjero (excepto UE-15)	1.645
Densidad población (hab/Km²)	36.624,03
Superficie (ha)	21,76
Nº de secciones censales	7

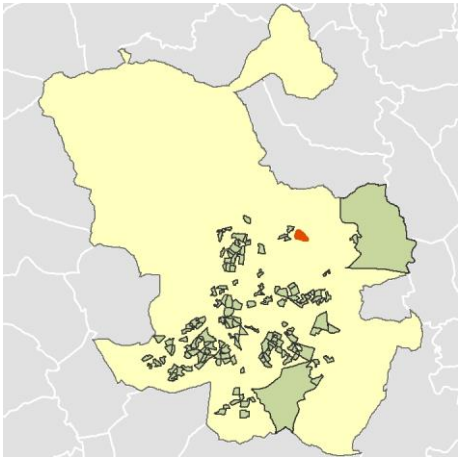

Localización del AE-INMG dentro del término municipal

	Valor del AE-INMG	Valor de referencia (2)
INDICADOR DE INMIGRACIÓN (I-INMG) (3)	**20,64 %**	20,00%

(1) Área Estadística con concentraciones significativas de población inmigrante (AE-INMG)

(2) Valor que se ha tomado como referencia para este estudio

(3) Indicador de Inmigración: (I-INMG): Porcentaje de población nacida en países no pertenecientes a la UE-14, respecto a la población total. Se calcula restando al número total de nacidos en el extranjero, los nacidos en los países de la UE-14: Alemania; Austria; Bélgica; Dinamarca; Finlandia; Francia; Reino Unido; Grecia; Irlanda; Italia; Luxemburgo; Países Bajos; Portugal; y Suecia.

Datos sociodemográficos (Censo 2011)	Sección censal 2807916051		AE-INMG 2807955	
	Valores absolutos	%	Valores absolutos	%
Población total	1.205		7.970	
Población nacida en el extranjero total	255	21,16	1.820	22,84
Población nacida en el extranjero (excepto UE-15)	255	21,16	1.645	20,64

	Sección	AE-INMG	Municipio	Comunidad Autónoma	España
INDICADOR DE INMIGRACIÓN (I-INMG)	21,16	20,64	14,86	14,60	9,99
INDICADORES BÁSICOS DE VULNERABILIDAD URBANA (IBVU) (4)					
IBVU Estudios (5)	4,66	9,44	7,65	7,69	10,92
IBVU Vivienda (6)	0,00	8,50	7,23	4,40	6,99
IBVU Paro (7)	22,39	21,70	21,47	23,12	29,64

(4) Además del Indicador de Inmigración (I-INMG) se ofrecen los valores de los 3 Indicadores Básicos de Vulnerabilidad Urbana (IBVU) para poder analizar la situación de cada sección censal y AE-INMG en relación con los valores de referencia de vulnerabilidad para estos 3 indicadores.

(5) IBVU Estudios: Porcentaje de población analfabeta y sin estudios de 16 años o más, sobre el total de población de 16 años o más. Valor de referencia de vulnerabilidad (2011): 16,38%.

(6) IBVU Vivienda: Porcentaje de viviendas familiares (principales, secundarias, vacías) en edificios en estado en estado ruinoso, malo o deficiente, sobre el total de viviendas familiares (principales, secundarias, vacías). Valor de referencia de vulnerabilidad (2011): 17,50 %.

(7) IBVU Paro: Porcentaje de la población de 16 años o más en situación de paro, respecto al total de población activa de 16 años o más. Valor de referencia de vulnerabilidad (2011): 42,33 %.

Definiciones

ÁREA ESTADÍSTICA CON CONCENTRACIONES SIGNIFICATIVAS DE POBLACIÓN INMIGRANTE (AE-INMG)

Agrupación de secciones censales colindantes y de cierta homogeneidad urbanística, de entre 3.500 y 15.000 habitantes en las que el valor de Indicador de Inmigración (I-INMG) del conjunto supera el valor establecido como referencia (20%).

INDICADOR DE INMIGRACIÓN (I-INMG)

Porcentaje de población nacida en países no pertenecientes a la UE-14, respecto a la población total. Se calcula restando al número total de nacidos en el extranjero, los nacidos en los países de la UE-14: Alemania; Austria; Bélgica; Dinamarca; Finlandia; Francia; Reino Unido; Grecia; Irlanda; Italia; Luxemburgo; Países Bajos; Portugal; y Suecia.

Síntesis Metodológica

El cuerpo de estudio del Catálogo de Barrios Vulnerables de 2011 sigue el criterio establecido en los Catálogos anteriores: centrándose en los municipios mayores de 50.000 habitantes y capitales de provincia. Los trabajos del Catálogo de 2011, siguen la misma metodología que los de 1991, 2001, y 2006, con la única particularidad de que sólo identifican las Áreas Estadísticas Vulnerables, sin realizar el análisis urbanístico detallado que permitía identificar a partir de ellas los Barrios Vulnerables. En el Catálogo de 2011 se han delimitado AE-INMG (Área Estadística con concentraciones significativas de población inmigrante) y AEV (Áreas Estadísticas Vulnerables según los 3 Indicadores Básicos de Vulnerabilidad Urbana: IBVU Estudios, IBVU Vivienda o IBVU Paro). Estas delimitaciones son independientes y pueden superponerse para su análisis en el Visor del Catálogo.

En el caso del Indicador de Inmigración (I-INMG), para el desarrollo del estudio de 2011 se ha partido del análisis de la evolución de los Barrios con concentraciones significativas de población inmigrante identificados previamente en el año 2006, viendo primero si seguían o no cumpliendo esta condición en el año 2011. Posteriormente, se han identificado las nuevas Áreas Estadísticas con concentraciones significativas de población inmigrante (AE-INMG) no coincidentes con Barrios identificados en el Catálogo de 2006, incluyendo también las ciudades que no contaban con Barrios de este tipo en el año 2006.

Una vez identificadas las secciones censales que en 2011 superan los umbrales de referencia del Indicador de Inmigración (I-INMG), se procede a agrupar estas secciones en Áreas Estadísticas con concentraciones significativas de población inmigrante (AE-INMG).

La metodología detallada completa puede consultarse en:

https://apps.fomento.gob.es/BarriosVulnerables/static/adjunto/Sintesis_metodologica_general_catalogo_bbvv.pdf

Datos sociodemográficos (Censo 2011)	Sección censal 2807916052		AE-INMG 2807955	
	Valores absolutos	%	Valores absolutos	%
Población total	1.930		7.970	
Población nacida en el extranjero total	695	36,01	1.820	22,84
Población nacida en el extranjero (excepto UE-15)	680	35,23	1.645	20,64

	Sección	AE-INMG	Municipio	Comunidad Autónoma	España
INDICADOR DE INMIGRACIÓN (I-INMG)	35,23	20,64	14,86	14,60	9,99
INDICADORES BÁSICOS DE VULNERABILIDAD URBANA (IBVU) (4)					
IBVU Estudios (5)	10,12	9,44	7,65	7,69	10,92
IBVU Vivienda (6)	0,00	8,50	7,23	4,40	6,99
IBVU Paro (7)	23,66	21,70	21,47	23,12	29,64

(4) Además del Indicador de Inmigración (I-INMG) se ofrecen los valores de los 3 Indicadores Básicos de Vulnerabilidad Urbana (IBVU) para poder analizar la situación de cada sección censal y AE-INMG en relación con los valores de referencia de vulnerabilidad para estos 3 indicadores.

(5) IBVU Estudios: Porcentaje de población analfabeta y sin estudios de 16 años o más, sobre el total de población de 16 años o más. Valor de referencia de vulnerabilidad (2011): 16,38%.

(6) IBVU Vivienda: Porcentaje de viviendas familiares (principales, secundarias, vacías) en edificios en estado en estado ruinoso, malo o deficiente, sobre el total de viviendas familiares (principales, secundarias, vacías). Valor de referencia de vulnerabilidad (2011): 17,50 %.

(7) IBVU Paro: Porcentaje de la población de 16 años o más en situación de paro, respecto al total de población activa de 16 años o más. Valor de referencia de vulnerabilidad (2011): 42,33 %.

Definiciones

ÁREA ESTADÍSTICA CON CONCENTRACIONES SIGNIFICATIVAS DE POBLACIÓN INMIGRANTE (AE-INMG)

Agrupación de secciones censales colindantes y de cierta homogeneidad urbanística, de entre 3.500 y 15.000 habitantes en las que el valor de Indicador de Inmigración (I-INMG) del conjunto supera el valor establecido como referencia (20%).

INDICADOR DE INMIGRACIÓN (I-INMG)

Porcentaje de población nacida en países no pertenecientes a la UE-14, respecto a la población total. Se calcula restando al número total de nacidos en el extranjero, los nacidos en los países de la UE-14: Alemania; Austria; Bélgica; Dinamarca; Finlandia; Francia; Reino Unido; Grecia; Irlanda; Italia; Luxemburgo; Países Bajos; Portugal; y Suecia.

Síntesis Metodológica

El cuerpo de estudio del Catálogo de Barrios Vulnerables de 2011 sigue el criterio establecido en los Catálogos anteriores: centrándose en los municipios mayores de 50.000 habitantes y capitales de provincia. Los trabajos del Catálogo de 2011, siguen la misma metodología que los de 1991, 2001, y 2006, con la única particularidad de que sólo identifican las Áreas Estadísticas Vulnerables, sin realizar el análisis urbanístico detallado que permitía identificar a partir de ellas los Barrios Vulnerables. En el Catálogo de 2011 se han delimitado AE-INMG (Área Estadística con concentraciones significativas de población inmigrante) y AEV (Áreas Estadísticas Vulnerables según los 3 Indicadores Básicos de Vulnerabilidad Urbana: IBVU Estudios, IBVU Vivienda o IBVU Paro). Estas delimitaciones son independientes y pueden superponerse para su análisis en el Visor del Catálogo.

En el caso del Indicador de Inmigración (I-INMG), para el desarrollo del estudio de 2011 se ha partido del análisis de la evolución de los Barrios con concentraciones significativas de población inmigrante identificados previamente en el año 2006, viendo primero si seguían o no cumpliendo esta condición en el año 2011. Posteriormente, se han identificado las nuevas Áreas Estadísticas con concentraciones significativas de población inmigrante (AE-INMG) no coincidentes con Barrios identificados en el Catálogo de 2006, incluyendo también las ciudades que no contaban con Barrios de este tipo en el año 2006.

Una vez identificadas las secciones censales que en 2011 superan los umbrales de referencia del Indicador de Inmigración (I-INMG), se procede a agrupar estas secciones en Áreas Estadísticas con concentraciones significativas de población inmigrante (AE-INMG).

La metodología detallada completa puede consultarse en:

https://apps.fomento.gob.es/BarriosVulnerables/static/adjunto/Sintesis_metodologica_general_catalogo_bbvv.pdf

Datos sociodemográficos (Censo 2011)	Sección censal 2807916053		AE-INMG 2807955	
	Valores absolutos	%	Valores absolutos	%
Población total	1.225		7.970	
Población nacida en el extranjero total	280	22,86	1.820	22,84
Población nacida en el extranjero (excepto UE-15)	280	22,86	1.645	20,64

	Sección	AE-INMG	Municipio	Comunidad Autónoma	España
INDICADOR DE INMIGRACIÓN (I-INMG)	22,86	20,64	14,86	14,60	9,99
INDICADORES BÁSICOS DE VULNERABILIDAD URBANA (IBVU) (4)					
IBVU Estudios (5)	4,84	9,44	7,65	7,69	10,92
IBVU Vivienda (6)	0,00	8,50	7,23	4,40	6,99
IBVU Paro (7)	20,30	21,70	21,47	23,12	29,64

(4) Además del Indicador de Inmigración (I-INMG) se ofrecen los valores de los 3 Indicadores Básicos de Vulnerabilidad Urbana (IBVU) para poder analizar la situación de cada sección censal y AE-INMG en relación con los valores de referencia de vulnerabilidad para estos 3 indicadores.

(5) IBVU Estudios: Porcentaje de población analfabeta y sin estudios de 16 años o más, sobre el total de población de 16 años o más. Valor de referencia de vulnerabilidad (2011): 16,38%.

(6) IBVU Vivienda: Porcentaje de viviendas familiares (principales, secundarias, vacías) en edificios en estado en estado ruinoso, malo o deficiente, sobre el total de viviendas familiares (principales, secundarias, vacías). Valor de referencia de vulnerabilidad (2011): 17,50 %.

(7) IBVU Paro: Porcentaje de la población de 16 años o más en situación de paro, respecto al total de población activa de 16 años o más. Valor de referencia de vulnerabilidad (2011): 42,33 %.

Definiciones

ÁREA ESTADÍSTICA CON CONCENTRACIONES SIGNIFICATIVAS DE POBLACIÓN INMIGRANTE (AE-INMG)

Agrupación de secciones censales colindantes y de cierta homogeneidad urbanística, de entre 3.500 y 15.000 habitantes en las que el valor de Indicador de Inmigración (I-INMG) del conjunto supera el valor establecido como referencia (20%).

INDICADOR DE INMIGRACIÓN (I-INMG)

Porcentaje de población nacida en países no pertenecientes a la UE-14, respecto a la población total. Se calcula restando al número total de nacidos en el extranjero, los nacidos en los países de la UE-14: Alemania; Austria; Bélgica; Dinamarca; Finlandia; Francia; Reino Unido; Grecia; Irlanda; Italia; Luxemburgo; Países Bajos; Portugal; y Suecia.

Síntesis Metodológica

El cuerpo de estudio del Catálogo de Barrios Vulnerables de 2011 sigue el criterio establecido en los Catálogos anteriores: centrándose en los municipios mayores de 50.000 habitantes y capitales de provincia. Los trabajos del Catálogo de 2011, siguen la misma metodología que los de 1991, 2001, y 2006, con la única particularidad de que sólo identifican las Áreas Estadísticas Vulnerables, sin realizar el análisis urbanístico detallado que permitía identificar a partir de ellas los Barrios Vulnerables. En el Catálogo de 2011 se han delimitado AE-INMG (Área Estadística con concentraciones significativas de población inmigrante) y AEV (Áreas Estadísticas Vulnerables según los 3 Indicadores Básicos de Vulnerabilidad Urbana: IBVU Estudios, IBVU Vivienda o IBVU Paro). Estas delimitaciones son independientes y pueden superponerse para su análisis en el Visor del Catálogo.

En el caso del Indicador de Inmigración (I-INMG), para el desarrollo del estudio de 2011 se ha partido del análisis de la evolución de los Barrios con concentraciones significativas de población inmigrante identificados previamente en el año 2006, viendo primero si seguían o no cumpliendo esta condición en el año 2011. Posteriormente, se han identificado las nuevas Áreas Estadísticas con concentraciones significativas de población inmigrante (AE-INMG) no coincidentes con Barrios identificados en el Catálogo de 2006, incluyendo también las ciudades que no contaban con Barrios de este tipo en el año 2006.

Una vez identificadas las secciones censales que en 2011 superan los umbrales de referencia del Indicador de Inmigración (I-INMG), se procede a agrupar estas secciones en Áreas Estadísticas con concentraciones significativas de población inmigrante (AE-INMG).

La metodología detallada completa puede consultarse en:

https://apps.fomento.gob.es/BarriosVulnerables/static/adjunto/Sintesis_metodologica_general_catalogo_bbvv.pdf

Datos sociodemográficos (Censo 2011)	Sección censal 2807916054		AE-INMG 2807955	
	Valores absolutos	%	Valores absolutos	%
Población total	860		7.970	
Población nacida en el extranjero total	70	8,14	1.820	22,84
Población nacida en el extranjero (excepto UE-15)	0	0,00	1.645	20,64

	Sección	AE-INMG	Municipio	Comunidad Autónoma	España
INDICADOR DE INMIGRACIÓN (I-INMG)	0,00	20,64	14,86	14,60	9,99
INDICADORES BÁSICOS DE VULNERABILIDAD URBANA (IBVU) (4)					
IBVU Estudios (5)	9,88	9,44	7,65	7,69	10,92
IBVU Vivienda (6)	0,00	8,50	7,23	4,40	6,99
IBVU Paro (7)	25,30	21,70	21,47	23,12	29,64

(4) Además del Indicador de Inmigración (I-INMG) se ofrecen los valores de los 3 Indicadores Básicos de Vulnerabilidad Urbana (IBVU) para poder analizar la situación de cada sección censal y AE-INMG en relación con los valores de referencia de vulnerabilidad para estos 3 indicadores.

(5) IBVU Estudios: Porcentaje de población analfabeta y sin estudios de 16 años o más, sobre el total de población de 16 años o más. Valor de referencia de vulnerabilidad (2011): 16,38%.

(6) IBVU Vivienda: Porcentaje de viviendas familiares (principales, secundarias, vacías) en edificios en estado en estado ruinoso, malo o deficiente, sobre el total de viviendas familiares (principales, secundarias, vacías). Valor de referencia de vulnerabilidad (2011): 17,50 %.

(7) IBVU Paro: Porcentaje de la población de 16 años o más en situación de paro, respecto al total de población activa de 16 años o más. Valor de referencia de vulnerabilidad (2011): 42,33 %.

Definiciones

ÁREA ESTADÍSTICA CON CONCENTRACIONES SIGNIFICATIVAS DE POBLACIÓN INMIGRANTE (AE-INMG)

Agrupación de secciones censales colindantes y de cierta homogeneidad urbanística, de entre 3.500 y 15.000 habitantes en las que el valor de Indicador de Inmigración (I-INMG) del conjunto supera el valor establecido como referencia (20%).

INDICADOR DE INMIGRACIÓN (I-INMG)

Porcentaje de población nacida en países no pertenecientes a la UE-14, respecto a la población total. Se calcula restando al número total de nacidos en el extranjero, los nacidos en los países de la UE-14: Alemania; Austria; Bélgica; Dinamarca; Finlandia; Francia; Reino Unido; Grecia; Irlanda; Italia; Luxemburgo; Países Bajos; Portugal; y Suecia.

Síntesis Metodológica

El cuerpo de estudio del Catálogo de Barrios Vulnerables de 2011 sigue el criterio establecido en los Catálogos anteriores: centrándose en los municipios mayores de 50.000 habitantes y capitales de provincia. Los trabajos del Catálogo de 2011, siguen la misma metodología que los de 1991, 2001, y 2006, con la única particularidad de que sólo identifican las Áreas Estadísticas Vulnerables, sin realizar el análisis urbanístico detallado que permitía identificar a partir de ellas los Barrios Vulnerables. En el Catálogo de 2011 se han delimitado AE-INMG (Área Estadística con concentraciones significativas de población inmigrante) y AEV (Áreas Estadísticas Vulnerables según los 3 Indicadores Básicos de Vulnerabilidad Urbana: IBVU Estudios, IBVU Vivienda o IBVU Paro). Estas delimitaciones son independientes y pueden superponerse para su análisis en el Visor del Catálogo.

En el caso del Indicador de Inmigración (I-INMG), para el desarrollo del estudio de 2011 se ha partido del análisis de la evolución de los Barrios con concentraciones significativas de población inmigrante identificados previamente en el año 2006, viendo primero si seguían o no cumpliendo esta condición en el año 2011. Posteriormente, se han identificado las nuevas Áreas Estadísticas con concentraciones significativas de población inmigrante (AE-INMG) no coincidentes con Barrios identificados en el Catálogo de 2006, incluyendo también las ciudades que no contaban con Barrios de este tipo en el año 2006.

Una vez identificadas las secciones censales que en 2011 superan los umbrales de referencia del Indicador de Inmigración (I-INMG), se procede a agrupar estas secciones en Áreas Estadísticas con concentraciones significativas de población inmigrante (AE-INMG).

La metodología detallada completa puede consultarse en:

https://apps.fomento.gob.es/BarriosVulnerables/static/adjunto/Sintesis_metodologica_general_catalogo_bbvv.pdf

Datos sociodemográficos (Censo 2011)	Sección censal 2807916055		AE-INMG 2807955	
	Valores absolutos	%	Valores absolutos	%
Población total	850		7.970	
Población nacida en el extranjero total	50	5,88	1.820	22,84
Población nacida en el extranjero (excepto UE-15)	0	0,00	1.645	20,64

	Sección	AE-INMG	Municipio	Comunidad Autónoma	España
INDICADOR DE INMIGRACIÓN (I-INMG)	0,00	20,64	14,86	14,60	9,99
INDICADORES BÁSICOS DE VULNERABILIDAD URBANA (IBVU) (4)					
IBVU Estudios (5)	17,93	9,44	7,65	7,69	10,92
IBVU Vivienda (6)	0,00	8,50	7,23	4,40	6,99
IBVU Paro (7)	16,87	21,70	21,47	23,12	29,64

(4) Además del Indicador de Inmigración (I-INMG) se ofrecen los valores de los 3 Indicadores Básicos de Vulnerabilidad Urbana (IBVU) para poder analizar la situación de cada sección censal y AE-INMG en relación con los valores de referencia de vulnerabilidad para estos 3 indicadores.

(5) IBVU Estudios: Porcentaje de población analfabeta y sin estudios de 16 años o más, sobre el total de población de 16 años o más. Valor de referencia de vulnerabilidad (2011): 16,38%.

(6) IBVU Vivienda: Porcentaje de viviendas familiares (principales, secundarias, vacías) en edificios en estado en estado ruinoso, malo o deficiente, sobre el total de viviendas familiares (principales, secundarias, vacías). Valor de referencia de vulnerabilidad (2011): 17,50 %.

(7) IBVU Paro: Porcentaje de la población de 16 años o más en situación de paro, respecto al total de población activa de 16 años o más. Valor de referencia de vulnerabilidad (2011): 42,33 %.

Definiciones

ÁREA ESTADÍSTICA CON CONCENTRACIONES SIGNIFICATIVAS DE POBLACIÓN INMIGRANTE (AE-INMG)

Agrupación de secciones censales colindantes y de cierta homogeneidad urbanística, de entre 3.500 y 15.000 habitantes en las que el valor de Indicador de Inmigración (I-INMG) del conjunto supera el valor establecido como referencia (20%).

INDICADOR DE INMIGRACIÓN (I-INMG)

Porcentaje de población nacida en países no pertenecientes a la UE-14, respecto a la población total. Se calcula restando al número total de nacidos en el extranjero, los nacidos en los países de la UE-14: Alemania; Austria; Bélgica; Dinamarca; Finlandia; Francia; Reino Unido; Grecia; Irlanda; Italia; Luxemburgo; Países Bajos; Portugal; y Suecia.

Síntesis Metodológica

El cuerpo de estudio del Catálogo de Barrios Vulnerables de 2011 sigue el criterio establecido en los Catálogos anteriores: centrándose en los municipios mayores de 50.000 habitantes y capitales de provincia. Los trabajos del Catálogo de 2011, siguen la misma metodología que los de 1991, 2001, y 2006, con la única particularidad de que sólo identifican las Áreas Estadísticas Vulnerables, sin realizar el análisis urbanístico detallado que permitía identificar a partir de ellas los Barrios Vulnerables. En el Catálogo de 2011 se han delimitado AE-INMG (Área Estadística con concentraciones significativas de población inmigrante) y AEV (Áreas Estadísticas Vulnerables según los 3 Indicadores Básicos de Vulnerabilidad Urbana: IBVU Estudios, IBVU Vivienda o IBVU Paro). Estas delimitaciones son independientes y pueden superponerse para su análisis en el Visor del Catálogo.

En el caso del Indicador de Inmigración (I-INMG), para el desarrollo del estudio de 2011 se ha partido del análisis de la evolución de los Barrios con concentraciones significativas de población inmigrante identificados previamente en el año 2006, viendo primero si seguían o no cumpliendo esta condición en el año 2011. Posteriormente, se han identificado las nuevas Áreas Estadísticas con concentraciones significativas de población inmigrante (AE-INMG) no coincidentes con Barrios identificados en el Catálogo de 2006, incluyendo también las ciudades que no contaban con Barrios de este tipo en el año 2006.

Una vez identificadas las secciones censales que en 2011 superan los umbrales de referencia del Indicador de Inmigración (I-INMG), se procede a agrupar estas secciones en Áreas Estadísticas con concentraciones significativas de población inmigrante (AE-INMG).

La metodología detallada completa puede consultarse en:

https://apps.fomento.gob.es/BarriosVulnerables/static/adjunto/Sintesis_metodologica_general_catalogo_bbvv.pdf

Datos sociodemográficos (Censo 2011)	Sección censal 2807916056		AE-INMG 2807955	
	Valores absolutos	%	Valores absolutos	%
Población total	895		7.970	
Población nacida en el extranjero total	250	27,93	1.820	22,84
Población nacida en el extranjero (excepto UE-15)	225	25,14	1.645	20,64

	Sección	AE-INMG	Municipio	Comunidad Autónoma	España
INDICADOR DE INMIGRACIÓN (I-INMG)	25,14	20,64	14,86	14,60	9,99
INDICADORES BÁSICOS DE VULNERABILIDAD URBANA (IBVU) (4)					
IBVU Estudios (5)	12,58	9,44	7,65	7,69	10,92
IBVU Vivienda (6)	0,00	8,50	7,23	4,40	6,99
IBVU Paro (7)	24,04	21,70	21,47	23,12	29,64

(4) Además del Indicador de Inmigración (I-INMG) se ofrecen los valores de los 3 Indicadores Básicos de Vulnerabilidad Urbana (IBVU) para poder analizar la situación de cada sección censal y AE-INMG en relación con los valores de referencia de vulnerabilidad para estos 3 indicadores.

(5) IBVU Estudios: Porcentaje de población analfabeta y sin estudios de 16 años o más, sobre el total de población de 16 años o más. Valor de referencia de vulnerabilidad (2011): 16,38%.

(6) IBVU Vivienda: Porcentaje de viviendas familiares (principales, secundarias, vacías) en edificios en estado en estado ruinoso, malo o deficiente, sobre el total de viviendas familiares (principales, secundarias, vacías). Valor de referencia de vulnerabilidad (2011): 17,50 %.

(7) IBVU Paro: Porcentaje de la población de 16 años o más en situación de paro, respecto al total de población activa de 16 años o más. Valor de referencia de vulnerabilidad (2011): 42,33 %.

Definiciones

ÁREA ESTADÍSTICA CON CONCENTRACIONES SIGNIFICATIVAS DE POBLACIÓN INMIGRANTE (AE-INMG)

Agrupación de secciones censales colindantes y de cierta homogeneidad urbanística, de entre 3.500 y 15.000 habitantes en las que el valor de Indicador de Inmigración (I-INMG) del conjunto supera el valor establecido como referencia (20%).

INDICADOR DE INMIGRACIÓN (I-INMG)

Porcentaje de población nacida en países no pertenecientes a la UE-14, respecto a la población total. Se calcula restando al número total de nacidos en el extranjero, los nacidos en los países de la UE-14: Alemania; Austria; Bélgica; Dinamarca; Finlandia; Francia; Reino Unido; Grecia; Irlanda; Italia; Luxemburgo; Países Bajos; Portugal; y Suecia.

Síntesis Metodológica

El cuerpo de estudio del Catálogo de Barrios Vulnerables de 2011 sigue el criterio establecido en los Catálogos anteriores: centrándose en los municipios mayores de 50.000 habitantes y capitales de provincia. Los trabajos del Catálogo de 2011, siguen la misma metodología que los de 1991, 2001, y 2006, con la única particularidad de que sólo identifican las Áreas Estadísticas Vulnerables, sin realizar el análisis urbanístico detallado que permitía identificar a partir de ellas los Barrios Vulnerables. En el Catálogo de 2011 se han delimitado AE-INMG (Área Estadística con concentraciones significativas de población inmigrante) y AEV (Áreas Estadísticas Vulnerables según los 3 Indicadores Básicos de Vulnerabilidad Urbana: IBVU Estudios, IBVU Vivienda o IBVU Paro). Estas delimitaciones son independientes y pueden superponerse para su análisis en el Visor del Catálogo.

En el caso del Indicador de Inmigración (I-INMG), para el desarrollo del estudio de 2011 se ha partido del análisis de la evolución de los Barrios con concentraciones significativas de población inmigrante identificados previamente en el año 2006, viendo primero si seguían o no cumpliendo esta condición en el año 2011. Posteriormente, se han identificado las nuevas Áreas Estadísticas con concentraciones significativas de población inmigrante (AE-INMG) no coincidentes con Barrios identificados en el Catálogo de 2006, incluyendo también las ciudades que no contaban con Barrios de este tipo en el año 2006.

Una vez identificadas las secciones censales que en 2011 superan los umbrales de referencia del Indicador de Inmigración (I-INMG), se procede a agrupar estas secciones en Áreas Estadísticas con concentraciones significativas de población inmigrante (AE-INMG).

La metodología detallada completa puede consultarse en:

https://apps.fomento.gob.es/BarriosVulnerables/static/adjunto/Sintesis_metodologica_general_catalogo_bbvv.pdf

Datos sociodemográficos (Censo 2011)	Sección censal 2807916057		AE-INMG 2807955	
	Valores absolutos	%	Valores absolutos	%
Población total	1.005		7.970	
Población nacida en el extranjero total	220	21,89	1.820	22,84
Población nacida en el extranjero (excepto UE-15)	205	20,40	1.645	20,64

	Sección	AE-INMG	Municipio	Comunidad Autónoma	España
INDICADOR DE INMIGRACIÓN (I-INMG)	20,40	20,64	14,86	14,60	9,99
INDICADORES BÁSICOS DE VULNERABILIDAD URBANA (IBVU) (4)					
IBVU Estudios (5)	8,02	9,44	7,65	7,69	10,92
IBVU Vivienda (6)	56,03	8,50	7,23	4,40	6,99
IBVU Paro (7)	17,65	21,70	21,47	23,12	29,64

(4) Además del Indicador de Inmigración (I-INMG) se ofrecen los valores de los 3 Indicadores Básicos de Vulnerabilidad Urbana (IBVU) para poder analizar la situación de cada sección censal y AE-INMG en relación con los valores de referencia de vulnerabilidad para estos 3 indicadores.

(5) IBVU Estudios: Porcentaje de población analfabeta y sin estudios de 16 años o más, sobre el total de población de 16 años o más. Valor de referencia de vulnerabilidad (2011): 16,38%.

(6) IBVU Vivienda: Porcentaje de viviendas familiares (principales, secundarias, vacías) en edificios en estado en estado ruinoso, malo o deficiente, sobre el total de viviendas familiares (principales, secundarias, vacías). Valor de referencia de vulnerabilidad (2011): 17,50 %.

(7) IBVU Paro: Porcentaje de la población de 16 años o más en situación de paro, respecto al total de población activa de 16 años o más. Valor de referencia de vulnerabilidad (2011): 42,33 %.

Definiciones

ÁREA ESTADÍSTICA CON CONCENTRACIONES SIGNIFICATIVAS DE POBLACIÓN INMIGRANTE (AE-INMG)

Agrupación de secciones censales colindantes y de cierta homogeneidad urbanística, de entre 3.500 y 15.000 habitantes en las que el valor de Indicador de Inmigración (I-INMG) del conjunto supera el valor establecido como referencia (20%).

INDICADOR DE INMIGRACIÓN (I-INMG)

Porcentaje de población nacida en países no pertenecientes a la UE-14, respecto a la población total. Se calcula restando al número total de nacidos en el extranjero, los nacidos en los países de la UE-14: Alemania; Austria; Bélgica; Dinamarca; Finlandia; Francia; Reino Unido; Grecia; Irlanda; Italia; Luxemburgo; Países Bajos; Portugal; y Suecia.

Síntesis Metodológica

El cuerpo de estudio del Catálogo de Barrios Vulnerables de 2011 sigue el criterio establecido en los Catálogos anteriores: centrándose en los municipios mayores de 50.000 habitantes y capitales de provincia. Los trabajos del Catálogo de 2011, siguen la misma metodología que los de 1991, 2001, y 2006, con la única particularidad de que sólo identifican las Áreas Estadísticas Vulnerables, sin realizar el análisis urbanístico detallado que permitía identificar a partir de ellas los Barrios Vulnerables. En el Catálogo de 2011 se han delimitado AE-INMG (Área Estadística con concentraciones significativas de población inmigrante) y AEV (Áreas Estadísticas Vulnerables según los 3 Indicadores Básicos de Vulnerabilidad Urbana: IBVU Estudios, IBVU Vivienda o IBVU Paro). Estas delimitaciones son independientes y pueden superponerse para su análisis en el Visor del Catálogo.

En el caso del Indicador de Inmigración (I-INMG), para el desarrollo del estudio de 2011 se ha partido del análisis de la evolución de los Barrios con concentraciones significativas de población inmigrante identificados previamente en el año 2006, viendo primero si seguían o no cumpliendo esta condición en el año 2011. Posteriormente, se han identificado las nuevas Áreas Estadísticas con concentraciones significativas de población inmigrante (AE-INMG) no coincidentes con Barrios identificados en el Catálogo de 2006, incluyendo también las ciudades que no contaban con Barrios de este tipo en el año 2006.

Una vez identificadas las secciones censales que en 2011 superan los umbrales de referencia del Indicador de Inmigración (I-INMG), se procede a agrupar estas secciones en Áreas Estadísticas con concentraciones significativas de población inmigrante (AE-INMG).

La metodología detallada completa puede consultarse en:

https://apps.fomento.gob.es/BarriosVulnerables/static/adjunto/Sintesis_metodologica_general_catalogo_bbvv.pdf

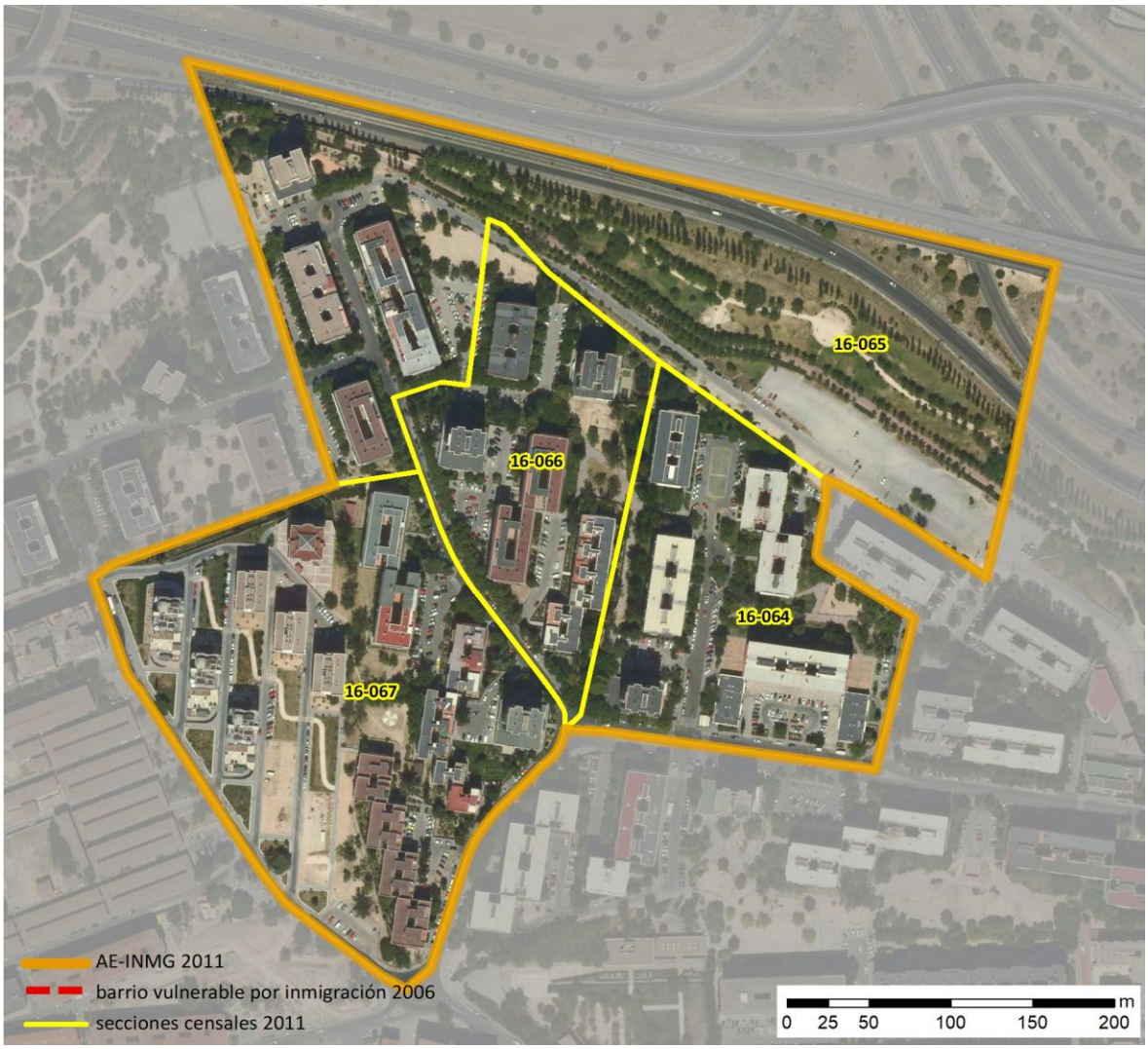

Localización en detalle del AE-INMG

Datos básicos del AE-INMG (1)

Población total	4.910
Población nacida en el extranjero total	1.280
Población nacida en el extranjero (excepto UE-15)	1.095
Densidad población (hab/Km²)	26.384,15
Superficie (ha)	18,61
Nº de secciones censales	4

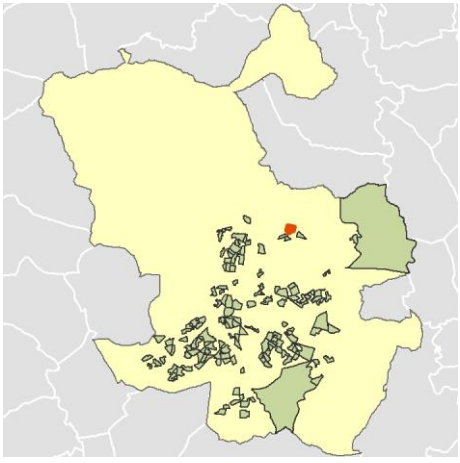

Localización del AE-INMG dentro del término municipal

	Valor del AE-INMG	Valor de referencia (2)
INDICADOR DE INMIGRACIÓN (I-INMG) (3)	**22,30 %**	20,00%

(1) Área Estadística con concentraciones significativas de población inmigrante (AE-INMG)

(2) Valor que se ha tomado como referencia para este estudio

(3) Indicador de Inmigración: (I-INMG): Porcentaje de población nacida en países no pertenecientes a la UE-14, respecto a la población total. Se calcula restando al número total de nacidos en el extranjero, los nacidos en los países de la UE-14: Alemania; Austria; Bélgica; Dinamarca; Finlandia; Francia; Reino Unido; Grecia; Irlanda; Italia; Luxemburgo; Países Bajos; Portugal; y Suecia.

Datos sociodemográficos (Censo 2011)	Sección censal 2807916064		AE-INMG 2807956	
	Valores absolutos	%	Valores absolutos	%
Población total	1.295		4.910	
Población nacida en el extranjero total	280	21,62	1.280	26,07
Población nacida en el extranjero (excepto UE-15)	165	12,74	1.095	22,30

	Sección	AE-INMG	Municipio	Comunidad Autónoma	España
INDICADOR DE INMIGRACIÓN (I-INMG)	12,74	22,30	14,86	14,60	9,99
INDICADORES BÁSICOS DE VULNERABILIDAD URBANA (IBVU) (4)					
IBVU Estudios (5)	2,49	7,66	7,65	7,69	10,92
IBVU Vivienda (6)	0,00	17,03	7,23	4,40	6,99
IBVU Paro (7)	30,77	25,85	21,47	23,12	29,64

(4) Además del Indicador de Inmigración (I-INMG) se ofrecen los valores de los 3 Indicadores Básicos de Vulnerabilidad Urbana (IBVU) para poder analizar la situación de cada sección censal y AE-INMG en relación con los valores de referencia de vulnerabilidad para estos 3 indicadores.

(5) IBVU Estudios: Porcentaje de población analfabeta y sin estudios de 16 años o más, sobre el total de población de 16 años o más. Valor de referencia de vulnerabilidad (2011): 16,38%.

(6) IBVU Vivienda: Porcentaje de viviendas familiares (principales, secundarias, vacías) en edificios en estado en estado ruinoso, malo o deficiente, sobre el total de viviendas familiares (principales, secundarias, vacías). Valor de referencia de vulnerabilidad (2011): 17,50 %.

(7) IBVU Paro: Porcentaje de la población de 16 años o más en situación de paro, respecto al total de población activa de 16 años o más. Valor de referencia de vulnerabilidad (2011): 42,33 %.

Definiciones

ÁREA ESTADÍSTICA CON CONCENTRACIONES SIGNIFICATIVAS DE POBLACIÓN INMIGRANTE (AE-INMG)

Agrupación de secciones censales colindantes y de cierta homogeneidad urbanística, de entre 3.500 y 15.000 habitantes en las que el valor de Indicador de Inmigración (I-INMG) del conjunto supera el valor establecido como referencia (20%).

INDICADOR DE INMIGRACIÓN (I-INMG)

Porcentaje de población nacida en países no pertenecientes a la UE-14, respecto a la población total. Se calcula restando al número total de nacidos en el extranjero, los nacidos en los países de la UE-14: Alemania; Austria; Bélgica; Dinamarca; Finlandia; Francia; Reino Unido; Grecia; Irlanda; Italia; Luxemburgo; Países Bajos; Portugal; y Suecia.

Síntesis Metodológica

El cuerpo de estudio del Catálogo de Barrios Vulnerables de 2011 sigue el criterio establecido en los Catálogos anteriores: centrándose en los municipios mayores de 50.000 habitantes y capitales de provincia. Los trabajos del Catálogo de 2011, siguen la misma metodología que los de 1991, 2001, y 2006, con la única particularidad de que sólo identifican las Áreas Estadísticas Vulnerables, sin realizar el análisis urbanístico detallado que permitía identificar a partir de ellas los Barrios Vulnerables. En el Catálogo de 2011 se han delimitado AE-INMG (Área Estadística con concentraciones significativas de población inmigrante) y AEV (Áreas Estadísticas Vulnerables según los 3 Indicadores Básicos de Vulnerabilidad Urbana: IBVU Estudios, IBVU Vivienda o IBVU Paro). Estas delimitaciones son independientes y pueden superponerse para su análisis en el Visor del Catálogo.

En el caso del Indicador de Inmigración (I-INMG), para el desarrollo del estudio de 2011 se ha partido del análisis de la evolución de los Barrios con concentraciones significativas de población inmigrante identificados previamente en el año 2006, viendo primero si seguían o no cumpliendo esta condición en el año 2011. Posteriormente, se han identificado las nuevas Áreas Estadísticas con concentraciones significativas de población inmigrante (AE-INMG) no coincidentes con Barrios identificados en el Catálogo de 2006, incluyendo también las ciudades que no contaban con Barrios de este tipo en el año 2006.

Una vez identificadas las secciones censales que en 2011 superan los umbrales de referencia del Indicador de Inmigración (I-INMG), se procede a agrupar estas secciones en Áreas Estadísticas con concentraciones significativas de población inmigrante (AE-INMG).

La metodología detallada completa puede consultarse en:

https://apps.fomento.gob.es/BarriosVulnerables/static/adjunto/Sintesis_metodologica_general_catalogo_bbvv.pdf

Datos sociodemográficos (Censo 2011)	Sección censal 2807916065		AE-INMG 2807956	
	Valores absolutos	%	Valores absolutos	%
Población total	1.180		4.910	
Población nacida en el extranjero total	320	27,12	1.280	26,07
Población nacida en el extranjero (excepto UE-15)	310	26,27	1.095	22,30

	Sección	AE-INMG	Municipio	Comunidad Autónoma	España
INDICADOR DE INMIGRACIÓN (I-INMG)	26,27	22,30	14,86	14,60	9,99
INDICADORES BÁSICOS DE VULNERABILIDAD URBANA (IBVU) (4)					
IBVU Estudios (5)	8,06	7,66	7,65	7,69	10,92
IBVU Vivienda (6)	0,00	17,03	7,23	4,40	6,99
IBVU Paro (7)	13,99	25,85	21,47	23,12	29,64

(4) Además del Indicador de Inmigración (I-INMG) se ofrecen los valores de los 3 Indicadores Básicos de Vulnerabilidad Urbana (IBVU) para poder analizar la situación de cada sección censal y AE-INMG en relación con los valores de referencia de vulnerabilidad para estos 3 indicadores.

(5) IBVU Estudios: Porcentaje de población analfabeta y sin estudios de 16 años o más, sobre el total de población de 16 años o más. Valor de referencia de vulnerabilidad (2011): 16,38%.

(6) IBVU Vivienda: Porcentaje de viviendas familiares (principales, secundarias, vacías) en edificios en estado en estado ruinoso, malo o deficiente, sobre el total de viviendas familiares (principales, secundarias, vacías). Valor de referencia de vulnerabilidad (2011): 17,50 %.

(7) IBVU Paro: Porcentaje de la población de 16 años o más en situación de paro, respecto al total de población activa de 16 años o más. Valor de referencia de vulnerabilidad (2011): 42,33 %.

Definiciones

ÁREA ESTADÍSTICA CON CONCENTRACIONES SIGNIFICATIVAS DE POBLACIÓN INMIGRANTE (AE-INMG)

Agrupación de secciones censales colindantes y de cierta homogeneidad urbanística, de entre 3.500 y 15.000 habitantes en las que el valor de Indicador de Inmigración (I-INMG) del conjunto supera el valor establecido como referencia (20%).

INDICADOR DE INMIGRACIÓN (I-INMG)

Porcentaje de población nacida en países no pertenecientes a la UE-14, respecto a la población total. Se calcula restando al número total de nacidos en el extranjero, los nacidos en los países de la UE-14: Alemania; Austria; Bélgica; Dinamarca; Finlandia; Francia; Reino Unido; Grecia; Irlanda; Italia; Luxemburgo; Países Bajos; Portugal; y Suecia.

Síntesis Metodológica

El cuerpo de estudio del Catálogo de Barrios Vulnerables de 2011 sigue el criterio establecido en los Catálogos anteriores: centrándose en los municipios mayores de 50.000 habitantes y capitales de provincia. Los trabajos del Catálogo de 2011, siguen la misma metodología que los de 1991, 2001, y 2006, con la única particularidad de que sólo identifican las Áreas Estadísticas Vulnerables, sin realizar el análisis urbanístico detallado que permitía identificar a partir de ellas los Barrios Vulnerables. En el Catálogo de 2011 se han delimitado AE-INMG (Área Estadística con concentraciones significativas de población inmigrante) y AEV (Áreas Estadísticas Vulnerables según los 3 Indicadores Básicos de Vulnerabilidad Urbana: IBVU Estudios, IBVU Vivienda o IBVU Paro). Estas delimitaciones son independientes y pueden superponerse para su análisis en el Visor del Catálogo.

En el caso del Indicador de Inmigración (I-INMG), para el desarrollo del estudio de 2011 se ha partido del análisis de la evolución de los Barrios con concentraciones significativas de población inmigrante identificados previamente en el año 2006, viendo primero si seguían o no cumpliendo esta condición en el año 2011. Posteriormente, se han identificado las nuevas Áreas Estadísticas con concentraciones significativas de población inmigrante (AE-INMG) no coincidentes con Barrios identificados en el Catálogo de 2006, incluyendo también las ciudades que no contaban con Barrios de este tipo en el año 2006.

Una vez identificadas las secciones censales que en 2011 superan los umbrales de referencia del Indicador de Inmigración (I-INMG), se procede a agrupar estas secciones en Áreas Estadísticas con concentraciones significativas de población inmigrante (AE-INMG).

La metodología detallada completa puede consultarse en:

https://apps.fomento.gob.es/BarriosVulnerables/static/adjunto/Sintesis_metodologica_general_catalogo_bbvv.pdf

Datos sociodemográficos (Censo 2011)	Sección censal 2807916066		AE-INMG 2807956	
	Valores absolutos	%	Valores absolutos	%
Población total	1.255		4.910	
Población nacida en el extranjero total	370	29,48	1.280	26,07
Población nacida en el extranjero (excepto UE-15)	330	26,29	1.095	22,30

	Sección	AE-INMG	Municipio	Comunidad Autónoma	España
INDICADOR DE INMIGRACIÓN (I-INMG)	26,29	22,30	14,86	14,60	9,99
INDICADORES BÁSICOS DE VULNERABILIDAD URBANA (IBVU) (4)					
IBVU Estudios (5)	4,25	7,66	7,65	7,69	10,92
IBVU Vivienda (6)	65,03	17,03	7,23	4,40	6,99
IBVU Paro (7)	25,81	25,85	21,47	23,12	29,64

(4) Además del Indicador de Inmigración (I-INMG) se ofrecen los valores de los 3 Indicadores Básicos de Vulnerabilidad Urbana (IBVU) para poder analizar la situación de cada sección censal y AE-INMG en relación con los valores de referencia de vulnerabilidad para estos 3 indicadores.

(5) IBVU Estudios: Porcentaje de población analfabeta y sin estudios de 16 años o más, sobre el total de población de 16 años o más. Valor de referencia de vulnerabilidad (2011): 16,38%.

(6) IBVU Vivienda: Porcentaje de viviendas familiares (principales, secundarias, vacías) en edificios en estado en estado ruinoso, malo o deficiente, sobre el total de viviendas familiares (principales, secundarias, vacías). Valor de referencia de vulnerabilidad (2011): 17,50 %.

(7) IBVU Paro: Porcentaje de la población de 16 años o más en situación de paro, respecto al total de población activa de 16 años o más. Valor de referencia de vulnerabilidad (2011): 42,33 %.

Definiciones

ÁREA ESTADÍSTICA CON CONCENTRACIONES SIGNIFICATIVAS DE POBLACIÓN INMIGRANTE (AE-INMG)

Agrupación de secciones censales colindantes y de cierta homogeneidad urbanística, de entre 3.500 y 15.000 habitantes en las que el valor de Indicador de Inmigración (I-INMG) del conjunto supera el valor establecido como referencia (20%).

INDICADOR DE INMIGRACIÓN (I-INMG)

Porcentaje de población nacida en países no pertenecientes a la UE-14, respecto a la población total. Se calcula restando al número total de nacidos en el extranjero, los nacidos en los países de la UE-14: Alemania; Austria; Bélgica; Dinamarca; Finlandia; Francia; Reino Unido; Grecia; Irlanda; Italia; Luxemburgo; Países Bajos; Portugal; y Suecia.

Síntesis Metodológica

El cuerpo de estudio del Catálogo de Barrios Vulnerables de 2011 sigue el criterio establecido en los Catálogos anteriores: centrándose en los municipios mayores de 50.000 habitantes y capitales de provincia. Los trabajos del Catálogo de 2011, siguen la misma metodología que los de 1991, 2001, y 2006, con la única particularidad de que sólo identifican las Áreas Estadísticas Vulnerables, sin realizar el análisis urbanístico detallado que permitía identificar a partir de ellas los Barrios Vulnerables. En el Catálogo de 2011 se han delimitado AE-INMG (Área Estadística con concentraciones significativas de población inmigrante) y AEV (Áreas Estadísticas Vulnerables según los 3 Indicadores Básicos de Vulnerabilidad Urbana: IBVU Estudios, IBVU Vivienda o IBVU Paro). Estas delimitaciones son independientes y pueden superponerse para su análisis en el Visor del Catálogo.

En el caso del Indicador de Inmigración (I-INMG), para el desarrollo del estudio de 2011 se ha partido del análisis de la evolución de los Barrios con concentraciones significativas de población inmigrante identificados previamente en el año 2006, viendo primero si seguían o no cumpliendo esta condición en el año 2011. Posteriormente, se han identificado las nuevas Áreas Estadísticas con concentraciones significativas de población inmigrante (AE-INMG) no coincidentes con Barrios identificados en el Catálogo de 2006, incluyendo también las ciudades que no contaban con Barrios de este tipo en el año 2006.

Una vez identificadas las secciones censales que en 2011 superan los umbrales de referencia del Indicador de Inmigración (I-INMG), se procede a agrupar estas secciones en Áreas Estadísticas con concentraciones significativas de población inmigrante (AE-INMG).

La metodología detallada completa puede consultarse en:

https://apps.fomento.gob.es/BarriosVulnerables/static/adjunto/Sintesis_metodologica_general_catalogo_bbvv.pdf

Datos sociodemográficos (Censo 2011)	Sección censal 2807916067		AE-INMG 2807956	
	Valores absolutos	%	Valores absolutos	%
Población total	1.180		4.910	
Población nacida en el extranjero total	310	26,27	1.280	26,07
Población nacida en el extranjero (excepto UE-15)	290	24,58	1.095	22,30

	Sección	AE-INMG	Municipio	Comunidad Autónoma	España
INDICADOR DE INMIGRACIÓN (I-INMG)	24,58	22,30	14,86	14,60	9,99
INDICADORES BÁSICOS DE VULNERABILIDAD URBANA (IBVU) (4)					
IBVU Estudios (5)	16,59	7,66	7,65	7,69	10,92
IBVU Vivienda (6)	0,00	17,03	7,23	4,40	6,99
IBVU Paro (7)	33,83	25,85	21,47	23,12	29,64

(4) Además del Indicador de Inmigración (I-INMG) se ofrecen los valores de los 3 Indicadores Básicos de Vulnerabilidad Urbana (IBVU) para poder analizar la situación de cada sección censal y AE-INMG en relación con los valores de referencia de vulnerabilidad para estos 3 indicadores.

(5) IBVU Estudios: Porcentaje de población analfabeta y sin estudios de 16 años o más, sobre el total de población de 16 años o más. Valor de referencia de vulnerabilidad (2011): 16,38%.

(6) IBVU Vivienda: Porcentaje de viviendas familiares (principales, secundarias, vacías) en edificios en estado en estado ruinoso, malo o deficiente, sobre el total de viviendas familiares (principales, secundarias, vacías). Valor de referencia de vulnerabilidad (2011): 17,50 %.

(7) IBVU Paro: Porcentaje de la población de 16 años o más en situación de paro, respecto al total de población activa de 16 años o más. Valor de referencia de vulnerabilidad (2011): 42,33 %.

Definiciones

ÁREA ESTADÍSTICA CON CONCENTRACIONES SIGNIFICATIVAS DE POBLACIÓN INMIGRANTE (AE-INMG)

Agrupación de secciones censales colindantes y de cierta homogeneidad urbanística, de entre 3.500 y 15.000 habitantes en las que el valor de Indicador de Inmigración (I-INMG) del conjunto supera el valor establecido como referencia (20%).

INDICADOR DE INMIGRACIÓN (I-INMG)

Porcentaje de población nacida en países no pertenecientes a la UE-14, respecto a la población total. Se calcula restando al número total de nacidos en el extranjero, los nacidos en los países de la UE-14: Alemania; Austria; Bélgica; Dinamarca; Finlandia; Francia; Reino Unido; Grecia; Irlanda; Italia; Luxemburgo; Países Bajos; Portugal; y Suecia.

Síntesis Metodológica

El cuerpo de estudio del Catálogo de Barrios Vulnerables de 2011 sigue el criterio establecido en los Catálogos anteriores: centrándose en los municipios mayores de 50.000 habitantes y capitales de provincia. Los trabajos del Catálogo de 2011, siguen la misma metodología que los de 1991, 2001, y 2006, con la única particularidad de que sólo identifican las Áreas Estadísticas Vulnerables, sin realizar el análisis urbanístico detallado que permitía identificar a partir de ellas los Barrios Vulnerables. En el Catálogo de 2011 se han delimitado AE-INMG (Área Estadística con concentraciones significativas de población inmigrante) y AEV (Áreas Estadísticas Vulnerables según los 3 Indicadores Básicos de Vulnerabilidad Urbana: IBVU Estudios, IBVU Vivienda o IBVU Paro). Estas delimitaciones son independientes y pueden superponerse para su análisis en el Visor del Catálogo.

En el caso del Indicador de Inmigración (I-INMG), para el desarrollo del estudio de 2011 se ha partido del análisis de la evolución de los Barrios con concentraciones significativas de población inmigrante identificados previamente en el año 2006, viendo primero si seguían o no cumpliendo esta condición en el año 2011. Posteriormente, se han identificado las nuevas Áreas Estadísticas con concentraciones significativas de población inmigrante (AE-INMG) no coincidentes con Barrios identificados en el Catálogo de 2006, incluyendo también las ciudades que no contaban con Barrios de este tipo en el año 2006.

Una vez identificadas las secciones censales que en 2011 superan los umbrales de referencia del Indicador de Inmigración (I-INMG), se procede a agrupar estas secciones en Áreas Estadísticas con concentraciones significativas de población inmigrante (AE-INMG).

La metodología detallada completa puede consultarse en:

https://apps.fomento.gob.es/BarriosVulnerables/static/adjunto/Sintesis_metodologica_general_catalogo_bbvv.pdf

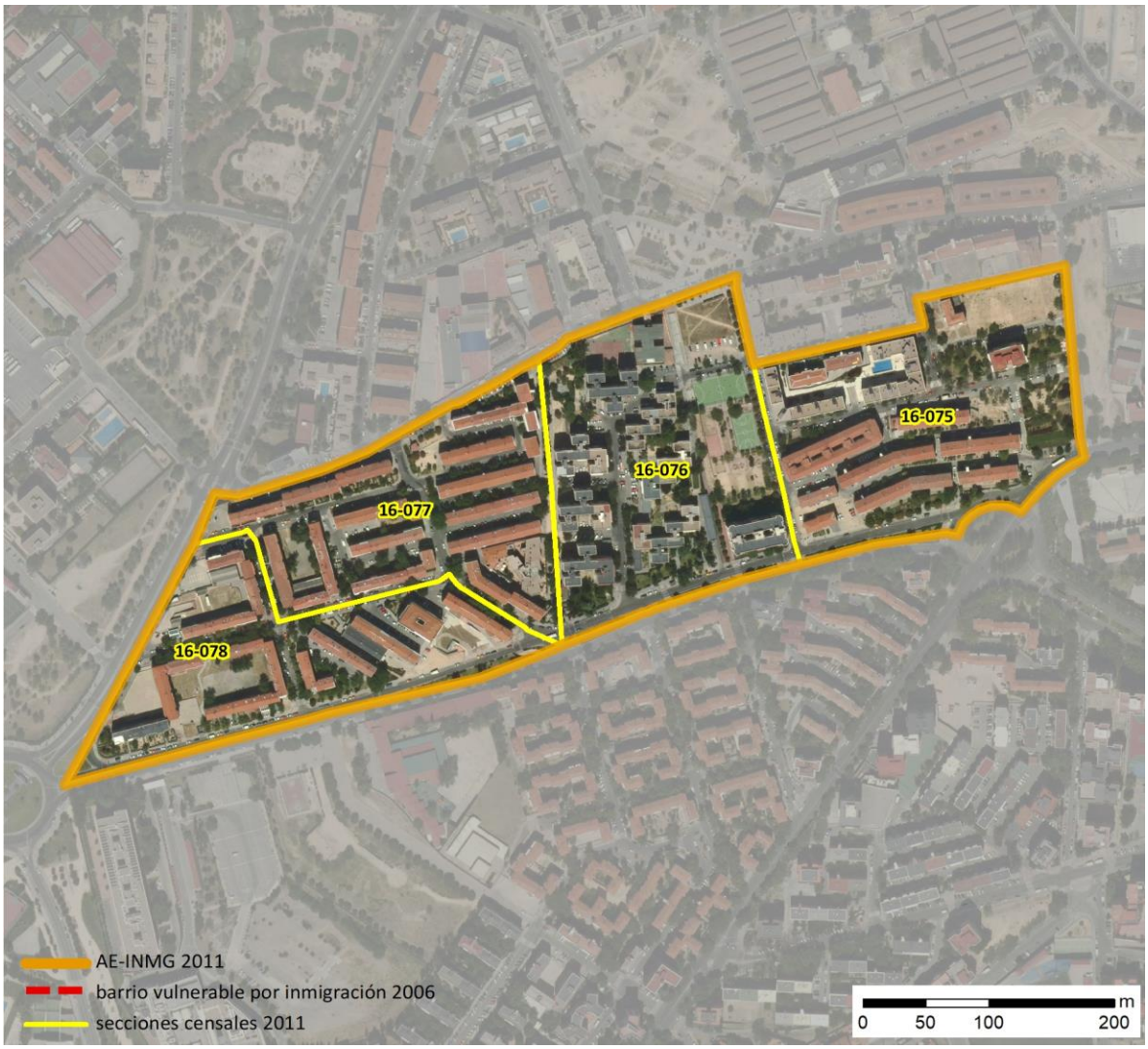

Localización en detalle del AE-INMG

Datos básicos del AE-INMG (1)

Población total	4.585
Población nacida en el extranjero total	1.145
Población nacida en el extranjero (excepto UE-15)	1.130
Densidad población (hab/Km²)	29.876,46
Superficie (ha)	15,35
Nº de secciones censales	4

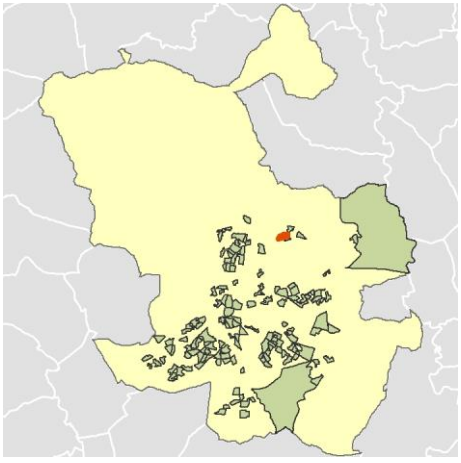

Localización del AE-INMG dentro del término municipal

	Valor del AE-INMG	Valor de referencia (2)
INDICADOR DE INMIGRACIÓN (I-INMG) (3)	**24,65 %**	20,00%

(1) Área Estadística con concentraciones significativas de población inmigrante (AE-INMG)

(2) Valor que se ha tomado como referencia para este estudio

(3) Indicador de Inmigración: (I-INMG): Porcentaje de población nacida en países no pertenecientes a la UE-14, respecto a la población total. Se calcula restando al número total de nacidos en el extranjero, los nacidos en los países de la UE-14: Alemania; Austria; Bélgica; Dinamarca; Finlandia; Francia; Reino Unido; Grecia; Irlanda; Italia; Luxemburgo; Países Bajos; Portugal; y Suecia.

Datos sociodemográficos (Censo 2011)	Sección censal 2807916075		AE-INMG 2807957	
	Valores absolutos	%	Valores absolutos	%
Población total	1.315		4.585	
Población nacida en el extranjero total	285	21,67	1.145	24,97
Población nacida en el extranjero (excepto UE-15)	285	21,67	1.130	24,65

	Sección	AE-INMG	Municipio	Comunidad Autónoma	España
INDICADOR DE INMIGRACIÓN (I-INMG)	21,67	24,65	14,86	14,60	9,99
INDICADORES BÁSICOS DE VULNERABILIDAD URBANA (IBVU) (4)					
IBVU Estudios (5)	12,12	11,29	7,65	7,69	10,92
IBVU Vivienda (6)	0,00	0,00	7,23	4,40	6,99
IBVU Paro (7)	24,49	30,45	21,47	23,12	29,64

(4) Además del Indicador de Inmigración (I-INMG) se ofrecen los valores de los 3 Indicadores Básicos de Vulnerabilidad Urbana (IBVU) para poder analizar la situación de cada sección censal y AE-INMG en relación con los valores de referencia de vulnerabilidad para estos 3 indicadores.

(5) IBVU Estudios: Porcentaje de población analfabeta y sin estudios de 16 años o más, sobre el total de población de 16 años o más. Valor de referencia de vulnerabilidad (2011): 16,38%.

(6) IBVU Vivienda: Porcentaje de viviendas familiares (principales, secundarias, vacías) en edificios en estado en estado ruinoso, malo o deficiente, sobre el total de viviendas familiares (principales, secundarias, vacías). Valor de referencia de vulnerabilidad (2011): 17,50 %.

(7) IBVU Paro: Porcentaje de la población de 16 años o más en situación de paro, respecto al total de población activa de 16 años o más. Valor de referencia de vulnerabilidad (2011): 42,33 %.

Definiciones

ÁREA ESTADÍSTICA CON CONCENTRACIONES SIGNIFICATIVAS DE POBLACIÓN INMIGRANTE (AE-INMG)

Agrupación de secciones censales colindantes y de cierta homogeneidad urbanística, de entre 3.500 y 15.000 habitantes en las que el valor de Indicador de Inmigración (I-INMG) del conjunto supera el valor establecido como referencia (20%).

INDICADOR DE INMIGRACIÓN (I-INMG)

Porcentaje de población nacida en países no pertenecientes a la UE-14, respecto a la población total. Se calcula restando al número total de nacidos en el extranjero, los nacidos en los países de la UE-14: Alemania; Austria; Bélgica; Dinamarca; Finlandia; Francia; Reino Unido; Grecia; Irlanda; Italia; Luxemburgo; Países Bajos; Portugal; y Suecia.

Síntesis Metodológica

El cuerpo de estudio del Catálogo de Barrios Vulnerables de 2011 sigue el criterio establecido en los Catálogos anteriores: centrándose en los municipios mayores de 50.000 habitantes y capitales de provincia. Los trabajos del Catálogo de 2011, siguen la misma metodología que los de 1991, 2001, y 2006, con la única particularidad de que sólo identifican las Áreas Estadísticas Vulnerables, sin realizar el análisis urbanístico detallado que permitía identificar a partir de ellas los Barrios Vulnerables. En el Catálogo de 2011 se han delimitado AE-INMG (Área Estadística con concentraciones significativas de población inmigrante) y AEV (Áreas Estadísticas Vulnerables según los 3 Indicadores Básicos de Vulnerabilidad Urbana: IBVU Estudios, IBVU Vivienda o IBVU Paro). Estas delimitaciones son independientes y pueden superponerse para su análisis en el Visor del Catálogo.

En el caso del Indicador de Inmigración (I-INMG), para el desarrollo del estudio de 2011 se ha partido del análisis de la evolución de los Barrios con concentraciones significativas de población inmigrante identificados previamente en el año 2006, viendo primero si seguían o no cumpliendo esta condición en el año 2011. Posteriormente, se han identificado las nuevas Áreas Estadísticas con concentraciones significativas de población inmigrante (AE-INMG) no coincidentes con Barrios identificados en el Catálogo de 2006, incluyendo también las ciudades que no contaban con Barrios de este tipo en el año 2006.

Una vez identificadas las secciones censales que en 2011 superan los umbrales de referencia del Indicador de Inmigración (I-INMG), se procede a agrupar estas secciones en Áreas Estadísticas con concentraciones significativas de población inmigrante (AE-INMG).

La metodología detallada completa puede consultarse en:

https://apps.fomento.gob.es/BarriosVulnerables/static/adjunto/Sintesis_metodologica_general_catalogo_bbvv.pdf

Datos sociodemográficos (Censo 2011)	Sección censal 2807916076		AE-INMG 2807957	
	Valores absolutos	%	Valores absolutos	%
Población total	895		4.585	
Población nacida en el extranjero total	105	11,73	1.145	24,97
Población nacida en el extranjero (excepto UE-15)	95	10,61	1.130	24,65

	Sección	AE-INMG	Municipio	Comunidad Autónoma	España
INDICADOR DE INMIGRACIÓN (I-INMG)	10,61	24,65	14,86	14,60	9,99
INDICADORES BÁSICOS DE VULNERABILIDAD URBANA (IBVU) (4)					
IBVU Estudios (5)	15,06	11,29	7,65	7,69	10,92
IBVU Vivienda (6)	0,00	0,00	7,23	4,40	6,99
IBVU Paro (7)	20,63	30,45	21,47	23,12	29,64

(4) Además del Indicador de Inmigración (I-INMG) se ofrecen los valores de los 3 Indicadores Básicos de Vulnerabilidad Urbana (IBVU) para poder analizar la situación de cada sección censal y AE-INMG en relación con los valores de referencia de vulnerabilidad para estos 3 indicadores.

(5) IBVU Estudios: Porcentaje de población analfabeta y sin estudios de 16 años o más, sobre el total de población de 16 años o más. Valor de referencia de vulnerabilidad (2011): 16,38%.

(6) IBVU Vivienda: Porcentaje de viviendas familiares (principales, secundarias, vacías) en edificios en estado en estado ruinoso, malo o deficiente, sobre el total de viviendas familiares (principales, secundarias, vacías). Valor de referencia de vulnerabilidad (2011): 17,50 %.

(7) IBVU Paro: Porcentaje de la población de 16 años o más en situación de paro, respecto al total de población activa de 16 años o más. Valor de referencia de vulnerabilidad (2011): 42,33 %.

Definiciones

ÁREA ESTADÍSTICA CON CONCENTRACIONES SIGNIFICATIVAS DE POBLACIÓN INMIGRANTE (AE-INMG)

Agrupación de secciones censales colindantes y de cierta homogeneidad urbanística, de entre 3.500 y 15.000 habitantes en las que el valor de Indicador de Inmigración (I-INMG) del conjunto supera el valor establecido como referencia (20%).

INDICADOR DE INMIGRACIÓN (I-INMG)

Porcentaje de población nacida en países no pertenecientes a la UE-14, respecto a la población total. Se calcula restando al número total de nacidos en el extranjero, los nacidos en los países de la UE-14: Alemania; Austria; Bélgica; Dinamarca; Finlandia; Francia; Reino Unido; Grecia; Irlanda; Italia; Luxemburgo; Países Bajos; Portugal; y Suecia.

Síntesis Metodológica

El cuerpo de estudio del Catálogo de Barrios Vulnerables de 2011 sigue el criterio establecido en los Catálogos anteriores: centrándose en los municipios mayores de 50.000 habitantes y capitales de provincia. Los trabajos del Catálogo de 2011, siguen la misma metodología que los de 1991, 2001, y 2006, con la única particularidad de que sólo identifican las Áreas Estadísticas Vulnerables, sin realizar el análisis urbanístico detallado que permitía identificar a partir de ellas los Barrios Vulnerables. En el Catálogo de 2011 se han delimitado AE-INMG (Área Estadística con concentraciones significativas de población inmigrante) y AEV (Áreas Estadísticas Vulnerables según los 3 Indicadores Básicos de Vulnerabilidad Urbana: IBVU Estudios, IBVU Vivienda o IBVU Paro). Estas delimitaciones son independientes y pueden superponerse para su análisis en el Visor del Catálogo.

En el caso del Indicador de Inmigración (I-INMG), para el desarrollo del estudio de 2011 se ha partido del análisis de la evolución de los Barrios con concentraciones significativas de población inmigrante identificados previamente en el año 2006, viendo primero si seguían o no cumpliendo esta condición en el año 2011. Posteriormente, se han identificado las nuevas Áreas Estadísticas con concentraciones significativas de población inmigrante (AE-INMG) no coincidentes con Barrios identificados en el Catálogo de 2006, incluyendo también las ciudades que no contaban con Barrios de este tipo en el año 2006.

Una vez identificadas las secciones censales que en 2011 superan los umbrales de referencia del Indicador de Inmigración (I-INMG), se procede a agrupar estas secciones en Áreas Estadísticas con concentraciones significativas de población inmigrante (AE-INMG).

La metodología detallada completa puede consultarse en:

https://apps.fomento.gob.es/BarriosVulnerables/static/adjunto/Sintesis_metodologica_general_catalogo_bbvv.pdf

Datos sociodemográficos (Censo 2011)	Sección censal 2807916077		AE-INMG 2807957	
	Valores absolutos	%	Valores absolutos	%
Población total	1.260		4.585	
Población nacida en el extranjero total	245	19,44	1.145	24,97
Población nacida en el extranjero (excepto UE-15)	240	19,05	1.130	24,65

	Sección	AE-INMG	Municipio	Comunidad Autónoma	España
INDICADOR DE INMIGRACIÓN (I-INMG)	19,05	24,65	14,86	14,60	9,99
INDICADORES BÁSICOS DE VULNERABILIDAD URBANA (IBVU) (4)					
IBVU Estudios (5)	12,79	11,29	7,65	7,69	10,92
IBVU Vivienda (6)	0,00	0,00	7,23	4,40	6,99
IBVU Paro (7)	28,06	30,45	21,47	23,12	29,64

(4) Además del Indicador de Inmigración (I-INMG) se ofrecen los valores de los 3 Indicadores Básicos de Vulnerabilidad Urbana (IBVU) para poder analizar la situación de cada sección censal y AE-INMG en relación con los valores de referencia de vulnerabilidad para estos 3 indicadores.

(5) IBVU Estudios: Porcentaje de población analfabeta y sin estudios de 16 años o más, sobre el total de población de 16 años o más. Valor de referencia de vulnerabilidad (2011): 16,38%.

(6) IBVU Vivienda: Porcentaje de viviendas familiares (principales, secundarias, vacías) en edificios en estado en estado ruinoso, malo o deficiente, sobre el total de viviendas familiares (principales, secundarias, vacías). Valor de referencia de vulnerabilidad (2011): 17,50 %.

(7) IBVU Paro: Porcentaje de la población de 16 años o más en situación de paro, respecto al total de población activa de 16 años o más. Valor de referencia de vulnerabilidad (2011): 42,33 %.

Definiciones

ÁREA ESTADÍSTICA CON CONCENTRACIONES SIGNIFICATIVAS DE POBLACIÓN INMIGRANTE (AE-INMG)

Agrupación de secciones censales colindantes y de cierta homogeneidad urbanística, de entre 3.500 y 15.000 habitantes en las que el valor de Indicador de Inmigración (I-INMG) del conjunto supera el valor establecido como referencia (20%).

INDICADOR DE INMIGRACIÓN (I-INMG)

Porcentaje de población nacida en países no pertenecientes a la UE-14, respecto a la población total. Se calcula restando al número total de nacidos en el extranjero, los nacidos en los países de la UE-14: Alemania; Austria; Bélgica; Dinamarca; Finlandia; Francia; Reino Unido; Grecia; Irlanda; Italia; Luxemburgo; Países Bajos; Portugal; y Suecia.

Síntesis Metodológica

El cuerpo de estudio del Catálogo de Barrios Vulnerables de 2011 sigue el criterio establecido en los Catálogos anteriores: centrándose en los municipios mayores de 50.000 habitantes y capitales de provincia. Los trabajos del Catálogo de 2011, siguen la misma metodología que los de 1991, 2001, y 2006, con la única particularidad de que sólo identifican las Áreas Estadísticas Vulnerables, sin realizar el análisis urbanístico detallado que permitía identificar a partir de ellas los Barrios Vulnerables. En el Catálogo de 2011 se han delimitado AE-INMG (Área Estadística con concentraciones significativas de población inmigrante) y AEV (Áreas Estadísticas Vulnerables según los 3 Indicadores Básicos de Vulnerabilidad Urbana: IBVU Estudios, IBVU Vivienda o IBVU Paro). Estas delimitaciones son independientes y pueden superponerse para su análisis en el Visor del Catálogo.

En el caso del Indicador de Inmigración (I-INMG), para el desarrollo del estudio de 2011 se ha partido del análisis de la evolución de los Barrios con concentraciones significativas de población inmigrante identificados previamente en el año 2006, viendo primero si seguían o no cumpliendo esta condición en el año 2011. Posteriormente, se han identificado las nuevas Áreas Estadísticas con concentraciones significativas de población inmigrante (AE-INMG) no coincidentes con Barrios identificados en el Catálogo de 2006, incluyendo también las ciudades que no contaban con Barrios de este tipo en el año 2006.

Una vez identificadas las secciones censales que en 2011 superan los umbrales de referencia del Indicador de Inmigración (I-INMG), se procede a agrupar estas secciones en Áreas Estadísticas con concentraciones significativas de población inmigrante (AE-INMG).

La metodología detallada completa puede consultarse en:

https://apps.fomento.gob.es/BarriosVulnerables/static/adjunto/Sintesis_metodologica_general_catalogo_bbvv.pdf

Datos sociodemográficos (Censo 2011)	Sección censal 2807916078		AE-INMG 2807957	
	Valores absolutos	%	Valores absolutos	%
Población total	1.115		4.585	
Población nacida en el extranjero total	510	45,74	1.145	24,97
Población nacida en el extranjero (excepto UE-15)	510	45,74	1.130	24,65

	Sección	AE-INMG	Municipio	Comunidad Autónoma	España
INDICADOR DE INMIGRACIÓN (I-INMG)	45,74	24,65	14,86	14,60	9,99
INDICADORES BÁSICOS DE VULNERABILIDAD URBANA (IBVU) (4)					
IBVU Estudios (5)	5,26	11,29	7,65	7,69	10,92
IBVU Vivienda (6)	0,00	0,00	7,23	4,40	6,99
IBVU Paro (7)	43,80	30,45	21,47	23,12	29,64

(4) Además del Indicador de Inmigración (I-INMG) se ofrecen los valores de los 3 Indicadores Básicos de Vulnerabilidad Urbana (IBVU) para poder analizar la situación de cada sección censal y AE-INMG en relación con los valores de referencia de vulnerabilidad para estos 3 indicadores.

(5) IBVU Estudios: Porcentaje de población analfabeta y sin estudios de 16 años o más, sobre el total de población de 16 años o más. Valor de referencia de vulnerabilidad (2011): 16,38%.

(6) IBVU Vivienda: Porcentaje de viviendas familiares (principales, secundarias, vacías) en edificios en estado en estado ruinoso, malo o deficiente, sobre el total de viviendas familiares (principales, secundarias, vacías). Valor de referencia de vulnerabilidad (2011): 17,50 %.

(7) IBVU Paro: Porcentaje de la población de 16 años o más en situación de paro, respecto al total de población activa de 16 años o más. Valor de referencia de vulnerabilidad (2011): 42,33 %.

Definiciones

ÁREA ESTADÍSTICA CON CONCENTRACIONES SIGNIFICATIVAS DE POBLACIÓN INMIGRANTE (AE-INMG)

Agrupación de secciones censales colindantes y de cierta homogeneidad urbanística, de entre 3.500 y 15.000 habitantes en las que el valor de Indicador de Inmigración (I-INMG) del conjunto supera el valor establecido como referencia (20%).

INDICADOR DE INMIGRACIÓN (I-INMG)

Porcentaje de población nacida en países no pertenecientes a la UE-14, respecto a la población total. Se calcula restando al número total de nacidos en el extranjero, los nacidos en los países de la UE-14: Alemania; Austria; Bélgica; Dinamarca; Finlandia; Francia; Reino Unido; Grecia; Irlanda; Italia; Luxemburgo; Países Bajos; Portugal; y Suecia.

Síntesis Metodológica

El cuerpo de estudio del Catálogo de Barrios Vulnerables de 2011 sigue el criterio establecido en los Catálogos anteriores: centrándose en los municipios mayores de 50.000 habitantes y capitales de provincia. Los trabajos del Catálogo de 2011, siguen la misma metodología que los de 1991, 2001, y 2006, con la única particularidad de que sólo identifican las Áreas Estadísticas Vulnerables, sin realizar el análisis urbanístico detallado que permitía identificar a partir de ellas los Barrios Vulnerables. En el Catálogo de 2011 se han delimitado AE-INMG (Área Estadística con concentraciones significativas de población inmigrante) y AEV (Áreas Estadísticas Vulnerables según los 3 Indicadores Básicos de Vulnerabilidad Urbana: IBVU Estudios, IBVU Vivienda o IBVU Paro). Estas delimitaciones son independientes y pueden superponerse para su análisis en el Visor del Catálogo.

En el caso del Indicador de Inmigración (I-INMG), para el desarrollo del estudio de 2011 se ha partido del análisis de la evolución de los Barrios con concentraciones significativas de población inmigrante identificados previamente en el año 2006, viendo primero si seguían o no cumpliendo esta condición en el año 2011. Posteriormente, se han identificado las nuevas Áreas Estadísticas con concentraciones significativas de población inmigrante (AE-INMG) no coincidentes con Barrios identificados en el Catálogo de 2006, incluyendo también las ciudades que no contaban con Barrios de este tipo en el año 2006.

Una vez identificadas las secciones censales que en 2011 superan los umbrales de referencia del Indicador de Inmigración (I-INMG), se procede a agrupar estas secciones en Áreas Estadísticas con concentraciones significativas de población inmigrante (AE-INMG).

La metodología detallada completa puede consultarse en:

https://apps.fomento.gob.es/BarriosVulnerables/static/adjunto/Sintesis_metodologica_general_catalogo_bbvv.pdf

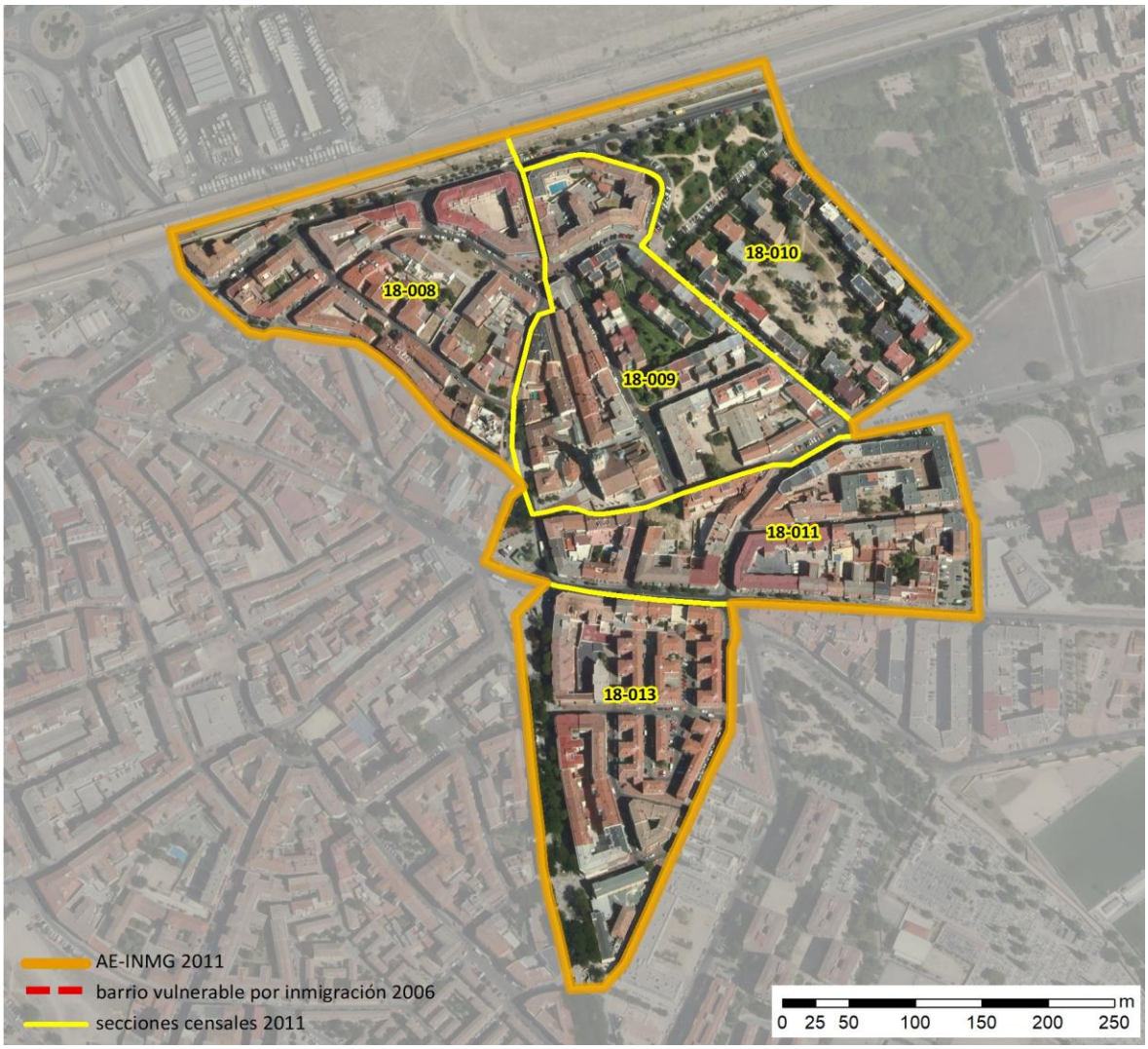

Localización en detalle del AE-INMG

Datos básicos del AE-INMG (1)

Población total	4.995
Población nacida en el extranjero total	1.115
Población nacida en el extranjero (excepto UE-15)	1.040
Densidad población (hab/Km²)	26.724,36
Superficie (ha)	18,69
Nº de secciones censales	5

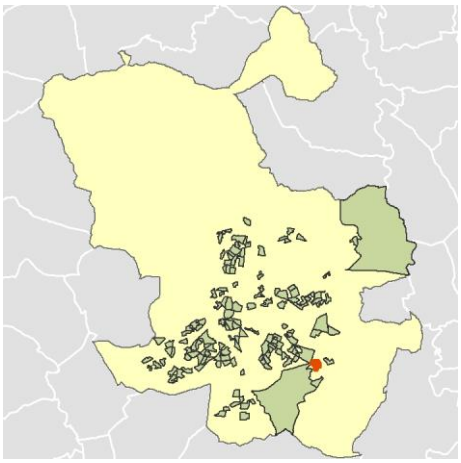

Localización del AE-INMG dentro del término municipal

	Valor del AE-INMG	Valor de referencia (2)
INDICADOR DE INMIGRACIÓN (I-INMG) (3)	**20,82 %**	20,00%

(1) Área Estadística con concentraciones significativas de población inmigrante (AE-INMG)

(2) Valor que se ha tomado como referencia para este estudio

(3) Indicador de Inmigración: (I-INMG): Porcentaje de población nacida en países no pertenecientes a la UE-14, respecto a la población total. Se calcula restando al número total de nacidos en el extranjero, los nacidos en los países de la UE-14: Alemania; Austria; Bélgica; Dinamarca; Finlandia; Francia; Reino Unido; Grecia; Irlanda; Italia; Luxemburgo; Países Bajos; Portugal; y Suecia.

Datos sociodemográficos (Censo 2011)	Sección censal 2807918008		AE-INMG 2807958	
	Valores absolutos	%	Valores absolutos	%
Población total	920		4.995	
Población nacida en el extranjero total	325	35,33	1.115	22,32
Población nacida en el extranjero (excepto UE-15)	315	34,24	1.040	20,82

	Sección	AE-INMG	Municipio	Comunidad Autónoma	España
INDICADOR DE INMIGRACIÓN (I-INMG)	34,24	20,82	14,86	14,60	9,99
INDICADORES BÁSICOS DE VULNERABILIDAD URBANA (IBVU) (4)					
IBVU Estudios (5)	16,45	18,30	7,65	7,69	10,92
IBVU Vivienda (6)	0,00	23,14	7,23	4,40	6,99
IBVU Paro (7)	26,09	30,44	21,47	23,12	29,64

(4) Además del Indicador de Inmigración (I-INMG) se ofrecen los valores de los 3 Indicadores Básicos de Vulnerabilidad Urbana (IBVU) para poder analizar la situación de cada sección censal y AE-INMG en relación con los valores de referencia de vulnerabilidad para estos 3 indicadores.

(5) IBVU Estudios: Porcentaje de población analfabeta y sin estudios de 16 años o más, sobre el total de población de 16 años o más. Valor de referencia de vulnerabilidad (2011): 16,38%.

(6) IBVU Vivienda: Porcentaje de viviendas familiares (principales, secundarias, vacías) en edificios en estado en estado ruinoso, malo o deficiente, sobre el total de viviendas familiares (principales, secundarias, vacías). Valor de referencia de vulnerabilidad (2011): 17,50 %.

(7) IBVU Paro: Porcentaje de la población de 16 años o más en situación de paro, respecto al total de población activa de 16 años o más. Valor de referencia de vulnerabilidad (2011): 42,33 %.

Definiciones

ÁREA ESTADÍSTICA CON CONCENTRACIONES SIGNIFICATIVAS DE POBLACIÓN INMIGRANTE (AE-INMG)

Agrupación de secciones censales colindantes y de cierta homogeneidad urbanística, de entre 3.500 y 15.000 habitantes en las que el valor de Indicador de Inmigración (I-INMG) del conjunto supera el valor establecido como referencia (20%).

INDICADOR DE INMIGRACIÓN (I-INMG)

Porcentaje de población nacida en países no pertenecientes a la UE-14, respecto a la población total. Se calcula restando al número total de nacidos en el extranjero, los nacidos en los países de la UE-14: Alemania; Austria; Bélgica; Dinamarca; Finlandia; Francia; Reino Unido; Grecia; Irlanda; Italia; Luxemburgo; Países Bajos; Portugal; y Suecia.

Síntesis Metodológica

El cuerpo de estudio del Catálogo de Barrios Vulnerables de 2011 sigue el criterio establecido en los Catálogos anteriores: centrándose en los municipios mayores de 50.000 habitantes y capitales de provincia. Los trabajos del Catálogo de 2011, siguen la misma metodología que los de 1991, 2001, y 2006, con la única particularidad de que sólo identifican las Áreas Estadísticas Vulnerables, sin realizar el análisis urbanístico detallado que permitía identificar a partir de ellas los Barrios Vulnerables. En el Catálogo de 2011 se han delimitado AE-INMG (Área Estadística con concentraciones significativas de población inmigrante) y AEV (Áreas Estadísticas Vulnerables según los 3 Indicadores Básicos de Vulnerabilidad Urbana: IBVU Estudios, IBVU Vivienda o IBVU Paro). Estas delimitaciones son independientes y pueden superponerse para su análisis en el Visor del Catálogo.

En el caso del Indicador de Inmigración (I-INMG), para el desarrollo del estudio de 2011 se ha partido del análisis de la evolución de los Barrios con concentraciones significativas de población inmigrante identificados previamente en el año 2006, viendo primero si seguían o no cumpliendo esta condición en el año 2011. Posteriormente, se han identificado las nuevas Áreas Estadísticas con concentraciones significativas de población inmigrante (AE-INMG) no coincidentes con Barrios identificados en el Catálogo de 2006, incluyendo también las ciudades que no contaban con Barrios de este tipo en el año 2006.

Una vez identificadas las secciones censales que en 2011 superan los umbrales de referencia del Indicador de Inmigración (I-INMG), se procede a agrupar estas secciones en Áreas Estadísticas con concentraciones significativas de población inmigrante (AE-INMG).

La metodología detallada completa puede consultarse en:

https://apps.fomento.gob.es/BarriosVulnerables/static/adjunto/Sintesis_metodologica_general_catalogo_bbvv.pdf

Datos sociodemográficos (Censo 2011)	Sección censal 2807918009		AE-INMG 2807958	
	Valores absolutos	%	Valores absolutos	%
Población total	1.335		4.995	
Población nacida en el extranjero total	200	14,98	1.115	22,32
Población nacida en el extranjero (excepto UE-15)	195	14,61	1.040	20,82

	Sección	AE-INMG	Municipio	Comunidad Autónoma	España
INDICADOR DE INMIGRACIÓN (I-INMG)	14,61	20,82	14,86	14,60	9,99
INDICADORES BÁSICOS DE VULNERABILIDAD URBANA (IBVU) (4)					
IBVU Estudios (5)	20,28	18,30	7,65	7,69	10,92
IBVU Vivienda (6)	2,88	23,14	7,23	4,40	6,99
IBVU Paro (7)	33,07	30,44	21,47	23,12	29,64

(4) Además del Indicador de Inmigración (I-INMG) se ofrecen los valores de los 3 Indicadores Básicos de Vulnerabilidad Urbana (IBVU) para poder analizar la situación de cada sección censal y AE-INMG en relación con los valores de referencia de vulnerabilidad para estos 3 indicadores.

(5) IBVU Estudios: Porcentaje de población analfabeta y sin estudios de 16 años o más, sobre el total de población de 16 años o más. Valor de referencia de vulnerabilidad (2011): 16,38%.

(6) IBVU Vivienda: Porcentaje de viviendas familiares (principales, secundarias, vacías) en edificios en estado en estado ruinoso, malo o deficiente, sobre el total de viviendas familiares (principales, secundarias, vacías). Valor de referencia de vulnerabilidad (2011): 17,50 %.

(7) IBVU Paro: Porcentaje de la población de 16 años o más en situación de paro, respecto al total de población activa de 16 años o más. Valor de referencia de vulnerabilidad (2011): 42,33 %.

Definiciones

ÁREA ESTADÍSTICA CON CONCENTRACIONES SIGNIFICATIVAS DE POBLACIÓN INMIGRANTE (AE-INMG)

Agrupación de secciones censales colindantes y de cierta homogeneidad urbanística, de entre 3.500 y 15.000 habitantes en las que el valor de Indicador de Inmigración (I-INMG) del conjunto supera el valor establecido como referencia (20%).

INDICADOR DE INMIGRACIÓN (I-INMG)

Porcentaje de población nacida en países no pertenecientes a la UE-14, respecto a la población total. Se calcula restando al número total de nacidos en el extranjero, los nacidos en los países de la UE-14: Alemania; Austria; Bélgica; Dinamarca; Finlandia; Francia; Reino Unido; Grecia; Irlanda; Italia; Luxemburgo; Países Bajos; Portugal; y Suecia.

Síntesis Metodológica

El cuerpo de estudio del Catálogo de Barrios Vulnerables de 2011 sigue el criterio establecido en los Catálogos anteriores: centrándose en los municipios mayores de 50.000 habitantes y capitales de provincia. Los trabajos del Catálogo de 2011, siguen la misma metodología que los de 1991, 2001, y 2006, con la única particularidad de que sólo identifican las Áreas Estadísticas Vulnerables, sin realizar el análisis urbanístico detallado que permitía identificar a partir de ellas los Barrios Vulnerables. En el Catálogo de 2011 se han delimitado AE-INMG (Área Estadística con concentraciones significativas de población inmigrante) y AEV (Áreas Estadísticas Vulnerables según los 3 Indicadores Básicos de Vulnerabilidad Urbana: IBVU Estudios, IBVU Vivienda o IBVU Paro). Estas delimitaciones son independientes y pueden superponerse para su análisis en el Visor del Catálogo.

En el caso del Indicador de Inmigración (I-INMG), para el desarrollo del estudio de 2011 se ha partido del análisis de la evolución de los Barrios con concentraciones significativas de población inmigrante identificados previamente en el año 2006, viendo primero si seguían o no cumpliendo esta condición en el año 2011. Posteriormente, se han identificado las nuevas Áreas Estadísticas con concentraciones significativas de población inmigrante (AE-INMG) no coincidentes con Barrios identificados en el Catálogo de 2006, incluyendo también las ciudades que no contaban con Barrios de este tipo en el año 2006.

Una vez identificadas las secciones censales que en 2011 superan los umbrales de referencia del Indicador de Inmigración (I-INMG), se procede a agrupar estas secciones en Áreas Estadísticas con concentraciones significativas de población inmigrante (AE-INMG).

La metodología detallada completa puede consultarse en:

https://apps.fomento.gob.es/BarriosVulnerables/static/adjunto/Sintesis_metodologica_general_catalogo_bbvv.pdf

Datos sociodemográficos (Censo 2011)	Sección censal 2807918010		AE-INMG 2807958	
	Valores absolutos	%	Valores absolutos	%
Población total	1.065		4.995	
Población nacida en el extranjero total	315	29,58	1.115	22,32
Población nacida en el extranjero (excepto UE-15)	285	26,76	1.040	20,82

	Sección	AE-INMG	Municipio	Comunidad Autónoma	España
INDICADOR DE INMIGRACIÓN (I-INMG)	26,76	20,82	14,86	14,60	9,99
INDICADORES BÁSICOS DE VULNERABILIDAD URBANA (IBVU) (4)					
IBVU Estudios (5)	18,13	18,30	7,65	7,69	10,92
IBVU Vivienda (6)	100,00	23,14	7,23	4,40	6,99
IBVU Paro (7)	38,37	30,44	21,47	23,12	29,64

(4) Además del Indicador de Inmigración (I-INMG) se ofrecen los valores de los 3 Indicadores Básicos de Vulnerabilidad Urbana (IBVU) para poder analizar la situación de cada sección censal y AE-INMG en relación con los valores de referencia de vulnerabilidad para estos 3 indicadores.

(5) IBVU Estudios: Porcentaje de población analfabeta y sin estudios de 16 años o más, sobre el total de población de 16 años o más. Valor de referencia de vulnerabilidad (2011): 16,38%.

(6) IBVU Vivienda: Porcentaje de viviendas familiares (principales, secundarias, vacías) en edificios en estado en estado ruinoso, malo o deficiente, sobre el total de viviendas familiares (principales, secundarias, vacías). Valor de referencia de vulnerabilidad (2011): 17,50 %.

(7) IBVU Paro: Porcentaje de la población de 16 años o más en situación de paro, respecto al total de población activa de 16 años o más. Valor de referencia de vulnerabilidad (2011): 42,33 %.

Definiciones

ÁREA ESTADÍSTICA CON CONCENTRACIONES SIGNIFICATIVAS DE POBLACIÓN INMIGRANTE (AE-INMG)

Agrupación de secciones censales colindantes y de cierta homogeneidad urbanística, de entre 3.500 y 15.000 habitantes en las que el valor de Indicador de Inmigración (I-INMG) del conjunto supera el valor establecido como referencia (20%).

INDICADOR DE INMIGRACIÓN (I-INMG)

Porcentaje de población nacida en países no pertenecientes a la UE-14, respecto a la población total. Se calcula restando al número total de nacidos en el extranjero, los nacidos en los países de la UE-14: Alemania; Austria; Bélgica; Dinamarca; Finlandia; Francia; Reino Unido; Grecia; Irlanda; Italia; Luxemburgo; Países Bajos; Portugal; y Suecia.

Síntesis Metodológica

El cuerpo de estudio del Catálogo de Barrios Vulnerables de 2011 sigue el criterio establecido en los Catálogos anteriores: centrándose en los municipios mayores de 50.000 habitantes y capitales de provincia. Los trabajos del Catálogo de 2011, siguen la misma metodología que los de 1991, 2001, y 2006, con la única particularidad de que sólo identifican las Áreas Estadísticas Vulnerables, sin realizar el análisis urbanístico detallado que permitía identificar a partir de ellas los Barrios Vulnerables. En el Catálogo de 2011 se han delimitado AE-INMG (Área Estadística con concentraciones significativas de población inmigrante) y AEV (Áreas Estadísticas Vulnerables según los 3 Indicadores Básicos de Vulnerabilidad Urbana: IBVU Estudios, IBVU Vivienda o IBVU Paro). Estas delimitaciones son independientes y pueden superponerse para su análisis en el Visor del Catálogo.

En el caso del Indicador de Inmigración (I-INMG), para el desarrollo del estudio de 2011 se ha partido del análisis de la evolución de los Barrios con concentraciones significativas de población inmigrante identificados previamente en el año 2006, viendo primero si seguían o no cumpliendo esta condición en el año 2011. Posteriormente, se han identificado las nuevas Áreas Estadísticas con concentraciones significativas de población inmigrante (AE-INMG) no coincidentes con Barrios identificados en el Catálogo de 2006, incluyendo también las ciudades que no contaban con Barrios de este tipo en el año 2006.

Una vez identificadas las secciones censales que en 2011 superan los umbrales de referencia del Indicador de Inmigración (I-INMG), se procede a agrupar estas secciones en Áreas Estadísticas con concentraciones significativas de población inmigrante (AE-INMG).

La metodología detallada completa puede consultarse en:

https://apps.fomento.gob.es/BarriosVulnerables/static/adjunto/Sintesis_metodologica_general_catalogo_bbvv.pdf

Datos sociodemográficos (Censo 2011)	Sección censal 2807918011		AE-INMG 2807958	
	Valores absolutos	%	Valores absolutos	%
Población total	630		4.995	
Población nacida en el extranjero total	30	4,76	1.115	22,32
Población nacida en el extranjero (excepto UE-15)	0	0,00	1.040	20,82

	Sección	AE-INMG	Municipio	Comunidad Autónoma	España
INDICADOR DE INMIGRACIÓN (I-INMG)	0,00	20,82	14,86	14,60	9,99
INDICADORES BÁSICOS DE VULNERABILIDAD URBANA (IBVU) (4)					
IBVU Estudios (5)	19,66	18,30	7,65	7,69	10,92
IBVU Vivienda (6)	5,75	23,14	7,23	4,40	6,99
IBVU Paro (7)	13,33	30,44	21,47	23,12	29,64

(4) Además del Indicador de Inmigración (I-INMG) se ofrecen los valores de los 3 Indicadores Básicos de Vulnerabilidad Urbana (IBVU) para poder analizar la situación de cada sección censal y AE-INMG en relación con los valores de referencia de vulnerabilidad para estos 3 indicadores.

(5) IBVU Estudios: Porcentaje de población analfabeta y sin estudios de 16 años o más, sobre el total de población de 16 años o más. Valor de referencia de vulnerabilidad (2011): 16,38%.

(6) IBVU Vivienda: Porcentaje de viviendas familiares (principales, secundarias, vacías) en edificios en estado en estado ruinoso, malo o deficiente, sobre el total de viviendas familiares (principales, secundarias, vacías). Valor de referencia de vulnerabilidad (2011): 17,50 %.

(7) IBVU Paro: Porcentaje de la población de 16 años o más en situación de paro, respecto al total de población activa de 16 años o más. Valor de referencia de vulnerabilidad (2011): 42,33 %.

Definiciones

ÁREA ESTADÍSTICA CON CONCENTRACIONES SIGNIFICATIVAS DE POBLACIÓN INMIGRANTE (AE-INMG)

Agrupación de secciones censales colindantes y de cierta homogeneidad urbanística, de entre 3.500 y 15.000 habitantes en las que el valor de Indicador de Inmigración (I-INMG) del conjunto supera el valor establecido como referencia (20%).

INDICADOR DE INMIGRACIÓN (I-INMG)

Porcentaje de población nacida en países no pertenecientes a la UE-14, respecto a la población total. Se calcula restando al número total de nacidos en el extranjero, los nacidos en los países de la UE-14: Alemania; Austria; Bélgica; Dinamarca; Finlandia; Francia; Reino Unido; Grecia; Irlanda; Italia; Luxemburgo; Países Bajos; Portugal; y Suecia.

Síntesis Metodológica

El cuerpo de estudio del Catálogo de Barrios Vulnerables de 2011 sigue el criterio establecido en los Catálogos anteriores: centrándose en los municipios mayores de 50.000 habitantes y capitales de provincia. Los trabajos del Catálogo de 2011, siguen la misma metodología que los de 1991, 2001, y 2006, con la única particularidad de que sólo identifican las Áreas Estadísticas Vulnerables, sin realizar el análisis urbanístico detallado que permitía identificar a partir de ellas los Barrios Vulnerables. En el Catálogo de 2011 se han delimitado AE-INMG (Área Estadística con concentraciones significativas de población inmigrante) y AEV (Áreas Estadísticas Vulnerables según los 3 Indicadores Básicos de Vulnerabilidad Urbana: IBVU Estudios, IBVU Vivienda o IBVU Paro). Estas delimitaciones son independientes y pueden superponerse para su análisis en el Visor del Catálogo.

En el caso del Indicador de Inmigración (I-INMG), para el desarrollo del estudio de 2011 se ha partido del análisis de la evolución de los Barrios con concentraciones significativas de población inmigrante identificados previamente en el año 2006, viendo primero si seguían o no cumpliendo esta condición en el año 2011. Posteriormente, se han identificado las nuevas Áreas Estadísticas con concentraciones significativas de población inmigrante (AE-INMG) no coincidentes con Barrios identificados en el Catálogo de 2006, incluyendo también las ciudades que no contaban con Barrios de este tipo en el año 2006.

Una vez identificadas las secciones censales que en 2011 superan los umbrales de referencia del Indicador de Inmigración (I-INMG), se procede a agrupar estas secciones en Áreas Estadísticas con concentraciones significativas de población inmigrante (AE-INMG).

La metodología detallada completa puede consultarse en:

https://apps.fomento.gob.es/BarriosVulnerables/static/adjunto/Sintesis_metodologica_general_catalogo_bbvv.pdf

Datos sociodemográficos (Censo 2011)	Sección censal 2807918013		AE-INMG 2807958	
	Valores absolutos	%	Valores absolutos	%
Población total	1.045		4.995	
Población nacida en el extranjero total	245	23,44	1.115	22,32
Población nacida en el extranjero (excepto UE-15)	245	23,44	1.040	20,82

	Sección	AE-INMG	Municipio	Comunidad Autónoma	España
INDICADOR DE INMIGRACIÓN (I-INMG)	23,44	20,82	14,86	14,60	9,99
INDICADORES BÁSICOS DE VULNERABILIDAD URBANA (IBVU) (4)					
IBVU Estudios (5)	16,85	18,30	7,65	7,69	10,92
IBVU Vivienda (6)	0,00	23,14	7,23	4,40	6,99
IBVU Paro (7)	34,26	30,44	21,47	23,12	29,64

(4) Además del Indicador de Inmigración (I-INMG) se ofrecen los valores de los 3 Indicadores Básicos de Vulnerabilidad Urbana (IBVU) para poder analizar la situación de cada sección censal y AE-INMG en relación con los valores de referencia de vulnerabilidad para estos 3 indicadores.

(5) IBVU Estudios: Porcentaje de población analfabeta y sin estudios de 16 años o más, sobre el total de población de 16 años o más. Valor de referencia de vulnerabilidad (2011): 16,38%.

(6) IBVU Vivienda: Porcentaje de viviendas familiares (principales, secundarias, vacías) en edificios en estado en estado ruinoso, malo o deficiente, sobre el total de viviendas familiares (principales, secundarias, vacías). Valor de referencia de vulnerabilidad (2011): 17,50 %.

(7) IBVU Paro: Porcentaje de la población de 16 años o más en situación de paro, respecto al total de población activa de 16 años o más. Valor de referencia de vulnerabilidad (2011): 42,33 %.

Definiciones

ÁREA ESTADÍSTICA CON CONCENTRACIONES SIGNIFICATIVAS DE POBLACIÓN INMIGRANTE (AE-INMG)

Agrupación de secciones censales colindantes y de cierta homogeneidad urbanística, de entre 3.500 y 15.000 habitantes en las que el valor de Indicador de Inmigración (I-INMG) del conjunto supera el valor establecido como referencia (20%).

INDICADOR DE INMIGRACIÓN (I-INMG)

Porcentaje de población nacida en países no pertenecientes a la UE-14, respecto a la población total. Se calcula restando al número total de nacidos en el extranjero, los nacidos en los países de la UE-14: Alemania; Austria; Bélgica; Dinamarca; Finlandia; Francia; Reino Unido; Grecia; Irlanda; Italia; Luxemburgo; Países Bajos; Portugal; y Suecia.

Síntesis Metodológica

El cuerpo de estudio del Catálogo de Barrios Vulnerables de 2011 sigue el criterio establecido en los Catálogos anteriores: centrándose en los municipios mayores de 50.000 habitantes y capitales de provincia. Los trabajos del Catálogo de 2011, siguen la misma metodología que los de 1991, 2001, y 2006, con la única particularidad de que sólo identifican las Áreas Estadísticas Vulnerables, sin realizar el análisis urbanístico detallado que permitía identificar a partir de ellas los Barrios Vulnerables. En el Catálogo de 2011 se han delimitado AE-INMG (Área Estadística con concentraciones significativas de población inmigrante) y AEV (Áreas Estadísticas Vulnerables según los 3 Indicadores Básicos de Vulnerabilidad Urbana: IBVU Estudios, IBVU Vivienda o IBVU Paro). Estas delimitaciones son independientes y pueden superponerse para su análisis en el Visor del Catálogo.

En el caso del Indicador de Inmigración (I-INMG), para el desarrollo del estudio de 2011 se ha partido del análisis de la evolución de los Barrios con concentraciones significativas de población inmigrante identificados previamente en el año 2006, viendo primero si seguían o no cumpliendo esta condición en el año 2011. Posteriormente, se han identificado las nuevas Áreas Estadísticas con concentraciones significativas de población inmigrante (AE-INMG) no coincidentes con Barrios identificados en el Catálogo de 2006, incluyendo también las ciudades que no contaban con Barrios de este tipo en el año 2006.

Una vez identificadas las secciones censales que en 2011 superan los umbrales de referencia del Indicador de Inmigración (I-INMG), se procede a agrupar estas secciones en Áreas Estadísticas con concentraciones significativas de población inmigrante (AE-INMG).

La metodología detallada completa puede consultarse en:

https://apps.fomento.gob.es/BarriosVulnerables/static/adjunto/Sintesis_metodologica_general_catalogo_bbvv.pdf



Localización en detalle del AE-INMG

Datos básicos del AE-INMG (1)

Población total	7.675
Población nacida en el extranjero total	1.795
Población nacida en el extranjero (excepto UE-15)	1.745
Densidad población (hab/Km²)	31.184,68
Superficie (ha)	24,61
Nº de secciones censales	6

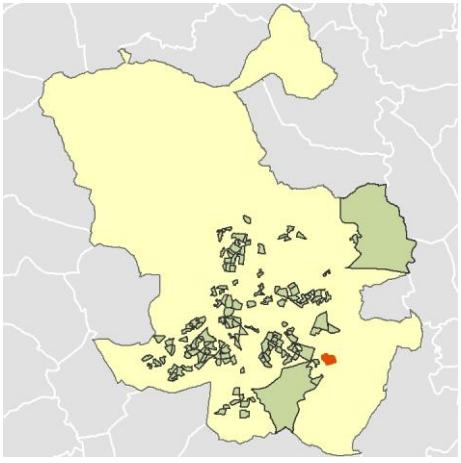

Localización del AE-INMG dentro del término municipal

	Valor del AE-INMG	Valor de referencia (2)
INDICADOR DE INMIGRACIÓN (I-INMG) (3)	**22,74 %**	20,00%

(1) Área Estadística con concentraciones significativas de población inmigrante (AE-INMG)

(2) Valor que se ha tomado como referencia para este estudio

(3) Indicador de Inmigración: (I-INMG): Porcentaje de población nacida en países no pertenecientes a la UE-14, respecto a la población total. Se calcula restando al número total de nacidos en el extranjero, los nacidos en los países de la UE-14: Alemania; Austria; Bélgica; Dinamarca; Finlandia; Francia; Reino Unido; Grecia; Irlanda; Italia; Luxemburgo; Países Bajos; Portugal; y Suecia.

Datos sociodemográficos (Censo 2011)	Sección censal 2807918029		AE-INMG 2807959	
	Valores absolutos	%	Valores absolutos	%
Población total	1.940		7.675	
Población nacida en el extranjero total	865	44,59	1.795	23,39
Población nacida en el extranjero (excepto UE-15)	865	44,59	s.d.	s.d.

	Sección	AE-INMG	Municipio	Comunidad Autónoma	España
INDICADOR DE INMIGRACIÓN (I-INMG)	44,59	s.d.	14,86	14,60	9,99
INDICADORES BÁSICOS DE VULNERABILIDAD URBANA (IBVU) (4)					
IBVU Estudios (5)	0,62	5,55	7,65	7,69	10,92
IBVU Vivienda (6)	0,00	0,00	7,23	4,40	6,99
IBVU Paro (7)	41,44	31,11	21,47	23,12	29,64

(4) Además del Indicador de Inmigración (I-INMG) se ofrecen los valores de los 3 Indicadores Básicos de Vulnerabilidad Urbana (IBVU) para poder analizar la situación de cada sección censal y AE-INMG en relación con los valores de referencia de vulnerabilidad para estos 3 indicadores.

(5) IBVU Estudios: Porcentaje de población analfabeta y sin estudios de 16 años o más, sobre el total de población de 16 años o más. Valor de referencia de vulnerabilidad (2011): 16,38%.

(6) IBVU Vivienda: Porcentaje de viviendas familiares (principales, secundarias, vacías) en edificios en estado en estado ruinoso, malo o deficiente, sobre el total de viviendas familiares (principales, secundarias, vacías). Valor de referencia de vulnerabilidad (2011): 17,50 %.

(7) IBVU Paro: Porcentaje de la población de 16 años o más en situación de paro, respecto al total de población activa de 16 años o más. Valor de referencia de vulnerabilidad (2011): 42,33 %.

Definiciones

ÁREA ESTADÍSTICA CON CONCENTRACIONES SIGNIFICATIVAS DE POBLACIÓN INMIGRANTE (AE-INMG)

Agrupación de secciones censales colindantes y de cierta homogeneidad urbanística, de entre 3.500 y 15.000 habitantes en las que el valor de Indicador de Inmigración (I-INMG) del conjunto supera el valor establecido como referencia (20%).

INDICADOR DE INMIGRACIÓN (I-INMG)

Porcentaje de población nacida en países no pertenecientes a la UE-14, respecto a la población total. Se calcula restando al número total de nacidos en el extranjero, los nacidos en los países de la UE-14: Alemania; Austria; Bélgica; Dinamarca; Finlandia; Francia; Reino Unido; Grecia; Irlanda; Italia; Luxemburgo; Países Bajos; Portugal; y Suecia.

Síntesis Metodológica

El cuerpo de estudio del Catálogo de Barrios Vulnerables de 2011 sigue el criterio establecido en los Catálogos anteriores: centrándose en los municipios mayores de 50.000 habitantes y capitales de provincia. Los trabajos del Catálogo de 2011, siguen la misma metodología que los de 1991, 2001, y 2006, con la única particularidad de que sólo identifican las Áreas Estadísticas Vulnerables, sin realizar el análisis urbanístico detallado que permitía identificar a partir de ellas los Barrios Vulnerables. En el Catálogo de 2011 se han delimitado AE-INMG (Área Estadística con concentraciones significativas de población inmigrante) y AEV (Áreas Estadísticas Vulnerables según los 3 Indicadores Básicos de Vulnerabilidad Urbana: IBVU Estudios, IBVU Vivienda o IBVU Paro). Estas delimitaciones son independientes y pueden superponerse para su análisis en el Visor del Catálogo.

En el caso del Indicador de Inmigración (I-INMG), para el desarrollo del estudio de 2011 se ha partido del análisis de la evolución de los Barrios con concentraciones significativas de población inmigrante identificados previamente en el año 2006, viendo primero si seguían o no cumpliendo esta condición en el año 2011. Posteriormente, se han identificado las nuevas Áreas Estadísticas con concentraciones significativas de población inmigrante (AE-INMG) no coincidentes con Barrios identificados en el Catálogo de 2006, incluyendo también las ciudades que no contaban con Barrios de este tipo en el año 2006.

Una vez identificadas las secciones censales que en 2011 superan los umbrales de referencia del Indicador de Inmigración (I-INMG), se procede a agrupar estas secciones en Áreas Estadísticas con concentraciones significativas de población inmigrante (AE-INMG).

La metodología detallada completa puede consultarse en:

https://apps.fomento.gob.es/BarriosVulnerables/static/adjunto/Sintesis_metodologica_general_catalogo_bbvv.pdf

Datos sociodemográficos (Censo 2011)	Sección censal 2807918030		AE-INMG 2807959	
	Valores absolutos	%	Valores absolutos	%
Población total	650		7.675	
Población nacida en el extranjero total	0	0,00	1.795	23,39
Población nacida en el extranjero (excepto UE-15)	s.d.	s.d.	s.d.	s.d.

	Sección	AE-INMG	Municipio	Comunidad Autónoma	España
INDICADOR DE INMIGRACIÓN (I-INMG)	s.d.	s.d.	14,86	14,60	9,99
INDICADORES BÁSICOS DE VULNERABILIDAD URBANA (IBVU) (4)					
IBVU Estudios (5)	10,08	5,55	7,65	7,69	10,92
IBVU Vivienda (6)	0,00	0,00	7,23	4,40	6,99
IBVU Paro (7)	24,56	31,11	21,47	23,12	29,64

(4) Además del Indicador de Inmigración (I-INMG) se ofrecen los valores de los 3 Indicadores Básicos de Vulnerabilidad Urbana (IBVU) para poder analizar la situación de cada sección censal y AE-INMG en relación con los valores de referencia de vulnerabilidad para estos 3 indicadores.

(5) IBVU Estudios: Porcentaje de población analfabeta y sin estudios de 16 años o más, sobre el total de población de 16 años o más. Valor de referencia de vulnerabilidad (2011): 16,38%.

(6) IBVU Vivienda: Porcentaje de viviendas familiares (principales, secundarias, vacías) en edificios en estado en estado ruinoso, malo o deficiente, sobre el total de viviendas familiares (principales, secundarias, vacías). Valor de referencia de vulnerabilidad (2011): 17,50 %.

(7) IBVU Paro: Porcentaje de la población de 16 años o más en situación de paro, respecto al total de población activa de 16 años o más. Valor de referencia de vulnerabilidad (2011): 42,33 %.

Definiciones

ÁREA ESTADÍSTICA CON CONCENTRACIONES SIGNIFICATIVAS DE POBLACIÓN INMIGRANTE (AE-INMG)

Agrupación de secciones censales colindantes y de cierta homogeneidad urbanística, de entre 3.500 y 15.000 habitantes en las que el valor de Indicador de Inmigración (I-INMG) del conjunto supera el valor establecido como referencia (20%).

INDICADOR DE INMIGRACIÓN (I-INMG)

Porcentaje de población nacida en países no pertenecientes a la UE-14, respecto a la población total. Se calcula restando al número total de nacidos en el extranjero, los nacidos en los países de la UE-14: Alemania; Austria; Bélgica; Dinamarca; Finlandia; Francia; Reino Unido; Grecia; Irlanda; Italia; Luxemburgo; Países Bajos; Portugal; y Suecia.

Síntesis Metodológica

El cuerpo de estudio del Catálogo de Barrios Vulnerables de 2011 sigue el criterio establecido en los Catálogos anteriores: centrándose en los municipios mayores de 50.000 habitantes y capitales de provincia. Los trabajos del Catálogo de 2011, siguen la misma metodología que los de 1991, 2001, y 2006, con la única particularidad de que sólo identifican las Áreas Estadísticas Vulnerables, sin realizar el análisis urbanístico detallado que permitía identificar a partir de ellas los Barrios Vulnerables. En el Catálogo de 2011 se han delimitado AE-INMG (Área Estadística con concentraciones significativas de población inmigrante) y AEV (Áreas Estadísticas Vulnerables según los 3 Indicadores Básicos de Vulnerabilidad Urbana: IBVU Estudios, IBVU Vivienda o IBVU Paro). Estas delimitaciones son independientes y pueden superponerse para su análisis en el Visor del Catálogo.

En el caso del Indicador de Inmigración (I-INMG), para el desarrollo del estudio de 2011 se ha partido del análisis de la evolución de los Barrios con concentraciones significativas de población inmigrante identificados previamente en el año 2006, viendo primero si seguían o no cumpliendo esta condición en el año 2011. Posteriormente, se han identificado las nuevas Áreas Estadísticas con concentraciones significativas de población inmigrante (AE-INMG) no coincidentes con Barrios identificados en el Catálogo de 2006, incluyendo también las ciudades que no contaban con Barrios de este tipo en el año 2006.

Una vez identificadas las secciones censales que en 2011 superan los umbrales de referencia del Indicador de Inmigración (I-INMG), se procede a agrupar estas secciones en Áreas Estadísticas con concentraciones significativas de población inmigrante (AE-INMG).

La metodología detallada completa puede consultarse en:

https://apps.fomento.gob.es/BarriosVulnerables/static/adjunto/Sintesis_metodologica_general_catalogo_bbvv.pdf

Datos sociodemográficos (Censo 2011)	Sección censal 2807918031		AE-INMG 2807959	
	Valores absolutos	%	Valores absolutos	%
Población total	955		7.675	
Población nacida en el extranjero total	60	6,28	1.795	23,39
Población nacida en el extranjero (excepto UE-15)	60	6,28	s.d.	s.d.

	Sección	AE-INMG	Municipio	Comunidad Autónoma	España
INDICADOR DE INMIGRACIÓN (I-INMG)	6,28	s.d.	14,86	14,60	9,99
INDICADORES BÁSICOS DE VULNERABILIDAD URBANA (IBVU) (4)					
IBVU Estudios (5)	10,43	5,55	7,65	7,69	10,92
IBVU Vivienda (6)	0,00	0,00	7,23	4,40	6,99
IBVU Paro (7)	16,48	31,11	21,47	23,12	29,64

(4) Además del Indicador de Inmigración (I-INMG) se ofrecen los valores de los 3 Indicadores Básicos de Vulnerabilidad Urbana (IBVU) para poder analizar la situación de cada sección censal y AE-INMG en relación con los valores de referencia de vulnerabilidad para estos 3 indicadores.

(5) IBVU Estudios: Porcentaje de población analfabeta y sin estudios de 16 años o más, sobre el total de población de 16 años o más. Valor de referencia de vulnerabilidad (2011): 16,38%.

(6) IBVU Vivienda: Porcentaje de viviendas familiares (principales, secundarias, vacías) en edificios en estado en estado ruinoso, malo o deficiente, sobre el total de viviendas familiares (principales, secundarias, vacías). Valor de referencia de vulnerabilidad (2011): 17,50 %.

(7) IBVU Paro: Porcentaje de la población de 16 años o más en situación de paro, respecto al total de población activa de 16 años o más. Valor de referencia de vulnerabilidad (2011): 42,33 %.

Definiciones

ÁREA ESTADÍSTICA CON CONCENTRACIONES SIGNIFICATIVAS DE POBLACIÓN INMIGRANTE (AE-INMG)

Agrupación de secciones censales colindantes y de cierta homogeneidad urbanística, de entre 3.500 y 15.000 habitantes en las que el valor de Indicador de Inmigración (I-INMG) del conjunto supera el valor establecido como referencia (20%).

INDICADOR DE INMIGRACIÓN (I-INMG)

Porcentaje de población nacida en países no pertenecientes a la UE-14, respecto a la población total. Se calcula restando al número total de nacidos en el extranjero, los nacidos en los países de la UE-14: Alemania; Austria; Bélgica; Dinamarca; Finlandia; Francia; Reino Unido; Grecia; Irlanda; Italia; Luxemburgo; Países Bajos; Portugal; y Suecia.

Síntesis Metodológica

El cuerpo de estudio del Catálogo de Barrios Vulnerables de 2011 sigue el criterio establecido en los Catálogos anteriores: centrándose en los municipios mayores de 50.000 habitantes y capitales de provincia. Los trabajos del Catálogo de 2011, siguen la misma metodología que los de 1991, 2001, y 2006, con la única particularidad de que sólo identifican las Áreas Estadísticas Vulnerables, sin realizar el análisis urbanístico detallado que permitía identificar a partir de ellas los Barrios Vulnerables. En el Catálogo de 2011 se han delimitado AE-INMG (Área Estadística con concentraciones significativas de población inmigrante) y AEV (Áreas Estadísticas Vulnerables según los 3 Indicadores Básicos de Vulnerabilidad Urbana: IBVU Estudios, IBVU Vivienda o IBVU Paro). Estas delimitaciones son independientes y pueden superponerse para su análisis en el Visor del Catálogo.

En el caso del Indicador de Inmigración (I-INMG), para el desarrollo del estudio de 2011 se ha partido del análisis de la evolución de los Barrios con concentraciones significativas de población inmigrante identificados previamente en el año 2006, viendo primero si seguían o no cumpliendo esta condición en el año 2011. Posteriormente, se han identificado las nuevas Áreas Estadísticas con concentraciones significativas de población inmigrante (AE-INMG) no coincidentes con Barrios identificados en el Catálogo de 2006, incluyendo también las ciudades que no contaban con Barrios de este tipo en el año 2006.

Una vez identificadas las secciones censales que en 2011 superan los umbrales de referencia del Indicador de Inmigración (I-INMG), se procede a agrupar estas secciones en Áreas Estadísticas con concentraciones significativas de población inmigrante (AE-INMG).

La metodología detallada completa puede consultarse en:

https://apps.fomento.gob.es/BarriosVulnerables/static/adjunto/Sintesis_metodologica_general_catalogo_bbvv.pdf

Datos sociodemográficos (Censo 2011)	Sección censal 2807918032		AE-INMG 2807959	
	Valores absolutos	%	Valores absolutos	%
Población total	1.440		7.675	
Población nacida en el extranjero total	225	15,63	1.795	23,39
Población nacida en el extranjero (excepto UE-15)	200	13,89	s.d.	s.d.

	Sección	AE-INMG	Municipio	Comunidad Autónoma	España
INDICADOR DE INMIGRACIÓN (I-INMG)	13,89	s.d.	14,86	14,60	9,99
INDICADORES BÁSICOS DE VULNERABILIDAD URBANA (IBVU) (4)					
IBVU Estudios (5)	8,50	5,55	7,65	7,69	10,92
IBVU Vivienda (6)	0,00	0,00	7,23	4,40	6,99
IBVU Paro (7)	18,87	31,11	21,47	23,12	29,64

(4) Además del Indicador de Inmigración (I-INMG) se ofrecen los valores de los 3 Indicadores Básicos de Vulnerabilidad Urbana (IBVU) para poder analizar la situación de cada sección censal y AE-INMG en relación con los valores de referencia de vulnerabilidad para estos 3 indicadores.

(5) IBVU Estudios: Porcentaje de población analfabeta y sin estudios de 16 años o más, sobre el total de población de 16 años o más. Valor de referencia de vulnerabilidad (2011): 16,38%.

(6) IBVU Vivienda: Porcentaje de viviendas familiares (principales, secundarias, vacías) en edificios en estado en estado ruinoso, malo o deficiente, sobre el total de viviendas familiares (principales, secundarias, vacías). Valor de referencia de vulnerabilidad (2011): 17,50 %.

(7) IBVU Paro: Porcentaje de la población de 16 años o más en situación de paro, respecto al total de población activa de 16 años o más. Valor de referencia de vulnerabilidad (2011): 42,33 %.

Definiciones

ÁREA ESTADÍSTICA CON CONCENTRACIONES SIGNIFICATIVAS DE POBLACIÓN INMIGRANTE (AE-INMG)

Agrupación de secciones censales colindantes y de cierta homogeneidad urbanística, de entre 3.500 y 15.000 habitantes en las que el valor de Indicador de Inmigración (I-INMG) del conjunto supera el valor establecido como referencia (20%).

INDICADOR DE INMIGRACIÓN (I-INMG)

Porcentaje de población nacida en países no pertenecientes a la UE-14, respecto a la población total. Se calcula restando al número total de nacidos en el extranjero, los nacidos en los países de la UE-14: Alemania; Austria; Bélgica; Dinamarca; Finlandia; Francia; Reino Unido; Grecia; Irlanda; Italia; Luxemburgo; Países Bajos; Portugal; y Suecia.

Síntesis Metodológica

El cuerpo de estudio del Catálogo de Barrios Vulnerables de 2011 sigue el criterio establecido en los Catálogos anteriores: centrándose en los municipios mayores de 50.000 habitantes y capitales de provincia. Los trabajos del Catálogo de 2011, siguen la misma metodología que los de 1991, 2001, y 2006, con la única particularidad de que sólo identifican las Áreas Estadísticas Vulnerables, sin realizar el análisis urbanístico detallado que permitía identificar a partir de ellas los Barrios Vulnerables. En el Catálogo de 2011 se han delimitado AE-INMG (Área Estadística con concentraciones significativas de población inmigrante) y AEV (Áreas Estadísticas Vulnerables según los 3 Indicadores Básicos de Vulnerabilidad Urbana: IBVU Estudios, IBVU Vivienda o IBVU Paro). Estas delimitaciones son independientes y pueden superponerse para su análisis en el Visor del Catálogo.

En el caso del Indicador de Inmigración (I-INMG), para el desarrollo del estudio de 2011 se ha partido del análisis de la evolución de los Barrios con concentraciones significativas de población inmigrante identificados previamente en el año 2006, viendo primero si seguían o no cumpliendo esta condición en el año 2011. Posteriormente, se han identificado las nuevas Áreas Estadísticas con concentraciones significativas de población inmigrante (AE-INMG) no coincidentes con Barrios identificados en el Catálogo de 2006, incluyendo también las ciudades que no contaban con Barrios de este tipo en el año 2006.

Una vez identificadas las secciones censales que en 2011 superan los umbrales de referencia del Indicador de Inmigración (I-INMG), se procede a agrupar estas secciones en Áreas Estadísticas con concentraciones significativas de población inmigrante (AE-INMG).

La metodología detallada completa puede consultarse en:

https://apps.fomento.gob.es/BarriosVulnerables/static/adjunto/Sintesis_metodologica_general_catalogo_bbvv.pdf

Datos sociodemográficos (Censo 2011)	Sección censal 2807918041		AE-INMG 2807959	
	Valores absolutos	%	Valores absolutos	%
Población total	1.355		7.675	
Población nacida en el extranjero total	440	32,47	1.795	23,39
Población nacida en el extranjero (excepto UE-15)	425	31,37	s.d.	s.d.

	Sección	AE-INMG	Municipio	Comunidad Autónoma	España
INDICADOR DE INMIGRACIÓN (I-INMG)	31,37	s.d.	14,86	14,60	9,99
INDICADORES BÁSICOS DE VULNERABILIDAD URBANA (IBVU) (4)					
IBVU Estudios (5)	6,56	5,55	7,65	7,69	10,92
IBVU Vivienda (6)	0,00	0,00	7,23	4,40	6,99
IBVU Paro (7)	31,03	31,11	21,47	23,12	29,64

(4) Además del Indicador de Inmigración (I-INMG) se ofrecen los valores de los 3 Indicadores Básicos de Vulnerabilidad Urbana (IBVU) para poder analizar la situación de cada sección censal y AE-INMG en relación con los valores de referencia de vulnerabilidad para estos 3 indicadores.

(5) IBVU Estudios: Porcentaje de población analfabeta y sin estudios de 16 años o más, sobre el total de población de 16 años o más. Valor de referencia de vulnerabilidad (2011): 16,38%.

(6) IBVU Vivienda: Porcentaje de viviendas familiares (principales, secundarias, vacías) en edificios en estado en estado ruinoso, malo o deficiente, sobre el total de viviendas familiares (principales, secundarias, vacías). Valor de referencia de vulnerabilidad (2011): 17,50 %.

(7) IBVU Paro: Porcentaje de la población de 16 años o más en situación de paro, respecto al total de población activa de 16 años o más. Valor de referencia de vulnerabilidad (2011): 42,33 %.

Definiciones

ÁREA ESTADÍSTICA CON CONCENTRACIONES SIGNIFICATIVAS DE POBLACIÓN INMIGRANTE (AE-INMG)

Agrupación de secciones censales colindantes y de cierta homogeneidad urbanística, de entre 3.500 y 15.000 habitantes en las que el valor de Indicador de Inmigración (I-INMG) del conjunto supera el valor establecido como referencia (20%).

INDICADOR DE INMIGRACIÓN (I-INMG)

Porcentaje de población nacida en países no pertenecientes a la UE-14, respecto a la población total. Se calcula restando al número total de nacidos en el extranjero, los nacidos en los países de la UE-14: Alemania; Austria; Bélgica; Dinamarca; Finlandia; Francia; Reino Unido; Grecia; Irlanda; Italia; Luxemburgo; Países Bajos; Portugal; y Suecia.

Síntesis Metodológica

El cuerpo de estudio del Catálogo de Barrios Vulnerables de 2011 sigue el criterio establecido en los Catálogos anteriores: centrándose en los municipios mayores de 50.000 habitantes y capitales de provincia. Los trabajos del Catálogo de 2011, siguen la misma metodología que los de 1991, 2001, y 2006, con la única particularidad de que sólo identifican las Áreas Estadísticas Vulnerables, sin realizar el análisis urbanístico detallado que permitía identificar a partir de ellas los Barrios Vulnerables. En el Catálogo de 2011 se han delimitado AE-INMG (Área Estadística con concentraciones significativas de población inmigrante) y AEV (Áreas Estadísticas Vulnerables según los 3 Indicadores Básicos de Vulnerabilidad Urbana: IBVU Estudios, IBVU Vivienda o IBVU Paro). Estas delimitaciones son independientes y pueden superponerse para su análisis en el Visor del Catálogo.

En el caso del Indicador de Inmigración (I-INMG), para el desarrollo del estudio de 2011 se ha partido del análisis de la evolución de los Barrios con concentraciones significativas de población inmigrante identificados previamente en el año 2006, viendo primero si seguían o no cumpliendo esta condición en el año 2011. Posteriormente, se han identificado las nuevas Áreas Estadísticas con concentraciones significativas de población inmigrante (AE-INMG) no coincidentes con Barrios identificados en el Catálogo de 2006, incluyendo también las ciudades que no contaban con Barrios de este tipo en el año 2006.

Una vez identificadas las secciones censales que en 2011 superan los umbrales de referencia del Indicador de Inmigración (I-INMG), se procede a agrupar estas secciones en Áreas Estadísticas con concentraciones significativas de población inmigrante (AE-INMG).

La metodología detallada completa puede consultarse en:

https://apps.fomento.gob.es/BarriosVulnerables/static/adjunto/Sintesis_metodologica_general_catalogo_bbvv.pdf

Datos sociodemográficos (Censo 2011)	Sección censal 2807918044		AE-INMG 2807959	
	Valores absolutos	%	Valores absolutos	%
Población total	1.335		7.675	
Población nacida en el extranjero total	205	15,36	1.795	23,39
Población nacida en el extranjero (excepto UE-15)	195	14,61	s.d.	s.d.

	Sección	AE-INMG	Municipio	Comunidad Autónoma	España
INDICADOR DE INMIGRACIÓN (I-INMG)	14,61	s.d.	14,86	14,60	9,99
INDICADORES BÁSICOS DE VULNERABILIDAD URBANA (IBVU) (4)					
IBVU Estudios (5)	1,94	5,55	7,65	7,69	10,92
IBVU Vivienda (6)	0,00	0,00	7,23	4,40	6,99
IBVU Paro (7)	33,11	31,11	21,47	23,12	29,64

(4) Además del Indicador de Inmigración (I-INMG) se ofrecen los valores de los 3 Indicadores Básicos de Vulnerabilidad Urbana (IBVU) para poder analizar la situación de cada sección censal y AE-INMG en relación con los valores de referencia de vulnerabilidad para estos 3 indicadores.

(5) IBVU Estudios: Porcentaje de población analfabeta y sin estudios de 16 años o más, sobre el total de población de 16 años o más. Valor de referencia de vulnerabilidad (2011): 16,38%.

(6) IBVU Vivienda: Porcentaje de viviendas familiares (principales, secundarias, vacías) en edificios en estado en estado ruinoso, malo o deficiente, sobre el total de viviendas familiares (principales, secundarias, vacías). Valor de referencia de vulnerabilidad (2011): 17,50 %.

(7) IBVU Paro: Porcentaje de la población de 16 años o más en situación de paro, respecto al total de población activa de 16 años o más. Valor de referencia de vulnerabilidad (2011): 42,33 %.

Definiciones

ÁREA ESTADÍSTICA CON CONCENTRACIONES SIGNIFICATIVAS DE POBLACIÓN INMIGRANTE (AE-INMG)

Agrupación de secciones censales colindantes y de cierta homogeneidad urbanística, de entre 3.500 y 15.000 habitantes en las que el valor de Indicador de Inmigración (I-INMG) del conjunto supera el valor establecido como referencia (20%).

INDICADOR DE INMIGRACIÓN (I-INMG)

Porcentaje de población nacida en países no pertenecientes a la UE-14, respecto a la población total. Se calcula restando al número total de nacidos en el extranjero, los nacidos en los países de la UE-14: Alemania; Austria; Bélgica; Dinamarca; Finlandia; Francia; Reino Unido; Grecia; Irlanda; Italia; Luxemburgo; Países Bajos; Portugal; y Suecia.

Síntesis Metodológica

El cuerpo de estudio del Catálogo de Barrios Vulnerables de 2011 sigue el criterio establecido en los Catálogos anteriores: centrándose en los municipios mayores de 50.000 habitantes y capitales de provincia. Los trabajos del Catálogo de 2011, siguen la misma metodología que los de 1991, 2001, y 2006, con la única particularidad de que sólo identifican las Áreas Estadísticas Vulnerables, sin realizar el análisis urbanístico detallado que permitía identificar a partir de ellas los Barrios Vulnerables. En el Catálogo de 2011 se han delimitado AE-INMG (Área Estadística con concentraciones significativas de población inmigrante) y AEV (Áreas Estadísticas Vulnerables según los 3 Indicadores Básicos de Vulnerabilidad Urbana: IBVU Estudios, IBVU Vivienda o IBVU Paro). Estas delimitaciones son independientes y pueden superponerse para su análisis en el Visor del Catálogo.

En el caso del Indicador de Inmigración (I-INMG), para el desarrollo del estudio de 2011 se ha partido del análisis de la evolución de los Barrios con concentraciones significativas de población inmigrante identificados previamente en el año 2006, viendo primero si seguían o no cumpliendo esta condición en el año 2011. Posteriormente, se han identificado las nuevas Áreas Estadísticas con concentraciones significativas de población inmigrante (AE-INMG) no coincidentes con Barrios identificados en el Catálogo de 2006, incluyendo también las ciudades que no contaban con Barrios de este tipo en el año 2006.

Una vez identificadas las secciones censales que en 2011 superan los umbrales de referencia del Indicador de Inmigración (I-INMG), se procede a agrupar estas secciones en Áreas Estadísticas con concentraciones significativas de población inmigrante (AE-INMG).

La metodología detallada completa puede consultarse en:

https://apps.fomento.gob.es/BarriosVulnerables/static/adjunto/Sintesis_metodologica_general_catalogo_bbvv.pdf



Localización en detalle del AE-INMG

Datos básicos del AE-INMG (1)

Población total	3.645
Población nacida en el extranjero total	995
Población nacida en el extranjero (excepto UE-15)	960
Densidad población (hab/Km²)	9.990,93
Superficie (ha)	36,48
Nº de secciones censales	1

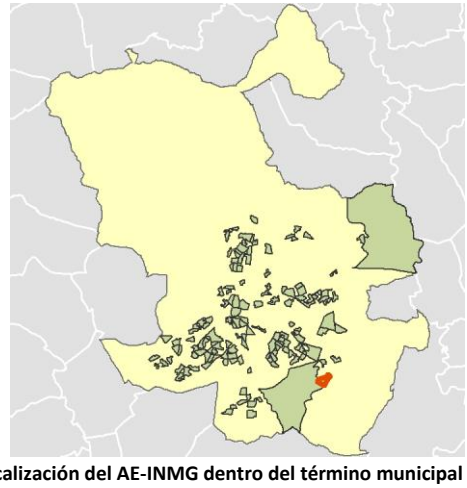

Localización del AE-INMG dentro del término municipal

	Valor del AE-INMG	Valor de referencia (2)
INDICADOR DE INMIGRACIÓN (I-INMG) (3)	**26,34 %**	20,00%

(1) Área Estadística con concentraciones significativas de población inmigrante (AE-INMG)

(2) Valor que se ha tomado como referencia para este estudio

(3) Indicador de Inmigración: (I-INMG): Porcentaje de población nacida en países no pertenecientes a la UE-14, respecto a la población total. Se calcula restando al número total de nacidos en el extranjero, los nacidos en los países de la UE-14: Alemania; Austria; Bélgica; Dinamarca; Finlandia; Francia; Reino Unido; Grecia; Irlanda; Italia; Luxemburgo; Países Bajos; Portugal; y Suecia.

Datos sociodemográficos (Censo 2011)	Sección censal 2807918047		AE-INMG 2807960	
	Valores absolutos	%	Valores absolutos	%
Población total	3.645		3.645	
Población nacida en el extranjero total	995	27,30	995	27,30
Población nacida en el extranjero (excepto UE-15)	960	26,34	960	26,34

	Sección	AE-INMG	Municipio	Comunidad Autónoma	España
INDICADOR DE INMIGRACIÓN (I-INMG)	26,34	26,34	14,86	14,60	9,99
INDICADORES BÁSICOS DE VULNERABILIDAD URBANA (IBVU) (4)					
IBVU Estudios (5)	2,32	2,32	7,65	7,69	10,92
IBVU Vivienda (6)	0,00	0,00	7,23	4,40	6,99
IBVU Paro (7)	18,29	18,29	21,47	23,12	29,64

(4) Además del Indicador de Inmigración (I-INMG) se ofrecen los valores de los 3 Indicadores Básicos de Vulnerabilidad Urbana (IBVU) para poder analizar la situación de cada sección censal y AE-INMG en relación con los valores de referencia de vulnerabilidad para estos 3 indicadores.

(5) IBVU Estudios: Porcentaje de población analfabeta y sin estudios de 16 años o más, sobre el total de población de 16 años o más. Valor de referencia de vulnerabilidad (2011): 16,38%.

(6) IBVU Vivienda: Porcentaje de viviendas familiares (principales, secundarias, vacías) en edificios en estado en estado ruinoso, malo o deficiente, sobre el total de viviendas familiares (principales, secundarias, vacías). Valor de referencia de vulnerabilidad (2011): 17,50 %.

(7) IBVU Paro: Porcentaje de la población de 16 años o más en situación de paro, respecto al total de población activa de 16 años o más. Valor de referencia de vulnerabilidad (2011): 42,33 %.

Definiciones

ÁREA ESTADÍSTICA CON CONCENTRACIONES SIGNIFICATIVAS DE POBLACIÓN INMIGRANTE (AE-INMG)

Agrupación de secciones censales colindantes y de cierta homogeneidad urbanística, de entre 3.500 y 15.000 habitantes en las que el valor de Indicador de Inmigración (I-INMG) del conjunto supera el valor establecido como referencia (20%).

INDICADOR DE INMIGRACIÓN (I-INMG)

Porcentaje de población nacida en países no pertenecientes a la UE-14, respecto a la población total. Se calcula restando al número total de nacidos en el extranjero, los nacidos en los países de la UE-14: Alemania; Austria; Bélgica; Dinamarca; Finlandia; Francia; Reino Unido; Grecia; Irlanda; Italia; Luxemburgo; Países Bajos; Portugal; y Suecia.

Síntesis Metodológica

El cuerpo de estudio del Catálogo de Barrios Vulnerables de 2011 sigue el criterio establecido en los Catálogos anteriores: centrándose en los municipios mayores de 50.000 habitantes y capitales de provincia. Los trabajos del Catálogo de 2011, siguen la misma metodología que los de 1991, 2001, y 2006, con la única particularidad de que sólo identifican las Áreas Estadísticas Vulnerables, sin realizar el análisis urbanístico detallado que permitía identificar a partir de ellas los Barrios Vulnerables. En el Catálogo de 2011 se han delimitado AE-INMG (Área Estadística con concentraciones significativas de población inmigrante) y AEV (Áreas Estadísticas Vulnerables según los 3 Indicadores Básicos de Vulnerabilidad Urbana: IBVU Estudios, IBVU Vivienda o IBVU Paro). Estas delimitaciones son independientes y pueden superponerse para su análisis en el Visor del Catálogo.

En el caso del Indicador de Inmigración (I-INMG), para el desarrollo del estudio de 2011 se ha partido del análisis de la evolución de los Barrios con concentraciones significativas de población inmigrante identificados previamente en el año 2006, viendo primero si seguían o no cumpliendo esta condición en el año 2011. Posteriormente, se han identificado las nuevas Áreas Estadísticas con concentraciones significativas de población inmigrante (AE-INMG) no coincidentes con Barrios identificados en el Catálogo de 2006, incluyendo también las ciudades que no contaban con Barrios de este tipo en el año 2006.

Una vez identificadas las secciones censales que en 2011 superan los umbrales de referencia del Indicador de Inmigración (I-INMG), se procede a agrupar estas secciones en Áreas Estadísticas con concentraciones significativas de población inmigrante (AE-INMG).

La metodología detallada completa puede consultarse en:

https://apps.fomento.gob.es/BarriosVulnerables/static/adjunto/Sintesis_metodologica_general_catalogo_bbvv.pdf

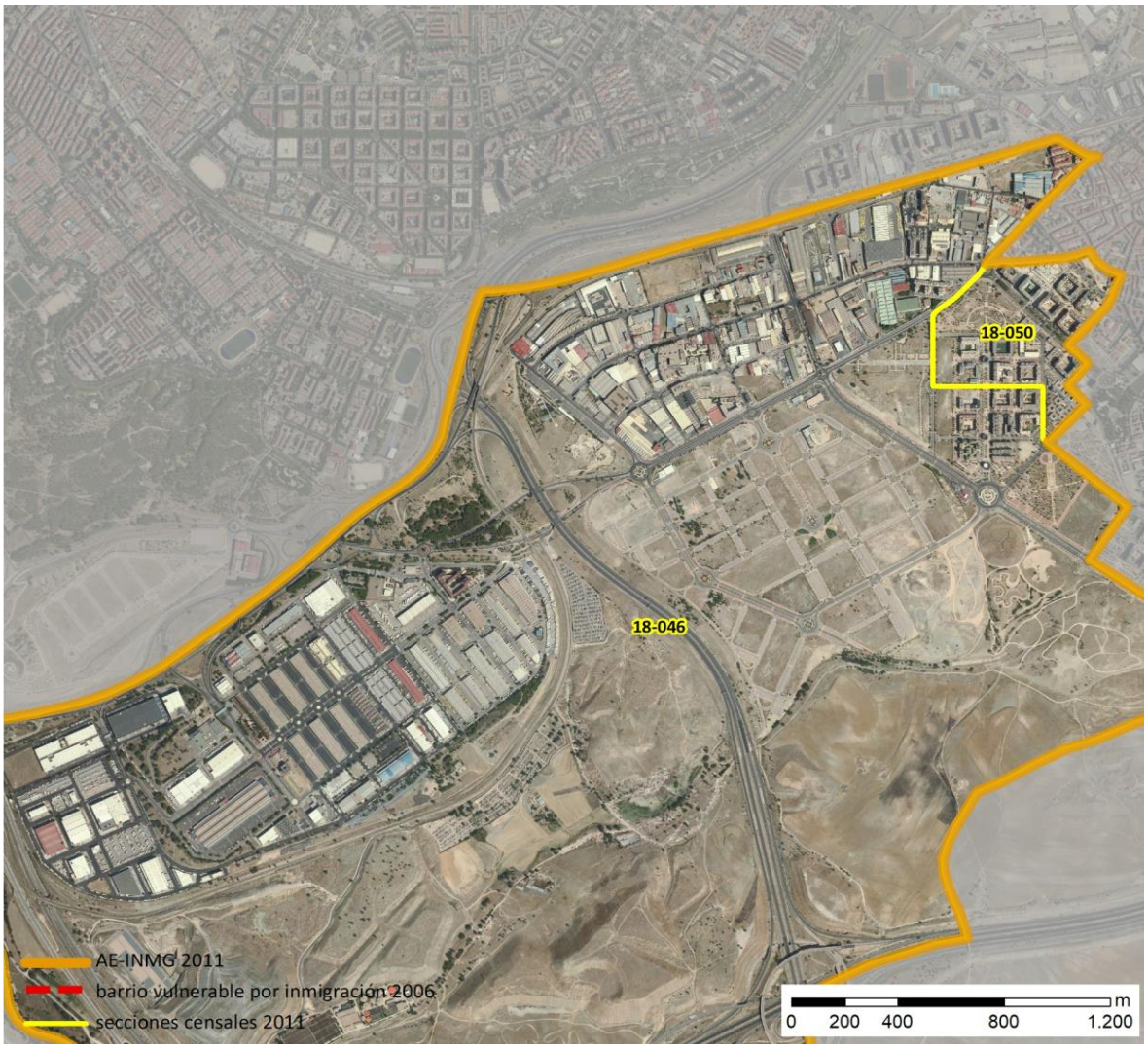

Localización en detalle del AE-INMG

Datos básicos del AE-INMG (1)

Población total	7.215
Población nacida en el extranjero total	2.025
Población nacida en el extranjero (excepto UE-15)	1.895
Densidad población (hab/Km²)	493,89
Superficie (ha)	1.460,86
Nº de secciones censales	2

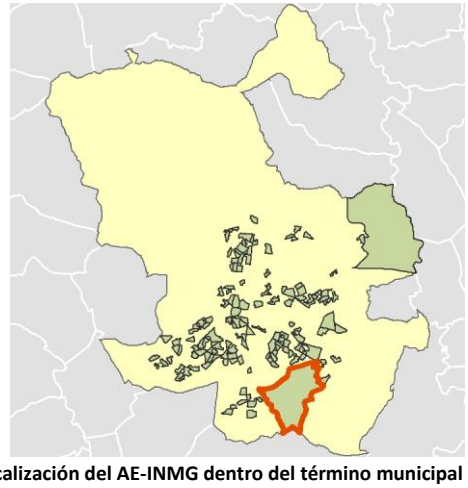

Localización del AE-INMG dentro del término municipal

	Valor del AE-INMG	Valor de referencia (2)
INDICADOR DE INMIGRACIÓN (I-INMG) (3)	**26,26 %**	20,00%

(1) Área Estadística con concentraciones significativas de población inmigrante (AE-INMG)

(2) Valor que se ha tomado como referencia para este estudio

(3) Indicador de Inmigración: (I-INMG): Porcentaje de población nacida en países no pertenecientes a la UE-14, respecto a la población total. Se calcula restando al número total de nacidos en el extranjero, los nacidos en los países de la UE-14: Alemania; Austria; Bélgica; Dinamarca; Finlandia; Francia; Reino Unido; Grecia; Irlanda; Italia; Luxemburgo; Países Bajos; Portugal; y Suecia.

Datos sociodemográficos (Censo 2011)	Sección censal 2807918046		AE-INMG 2807961	
	Valores absolutos	%	Valores absolutos	%
Población total	3.370		7.215	
Población nacida en el extranjero total	460	13,65	2.025	28,07
Población nacida en el extranjero (excepto UE-15)	420	12,46	1.895	26,26

	Sección	AE-INMG	Municipio	Comunidad Autónoma	España
INDICADOR DE INMIGRACIÓN (I-INMG)	12,46	26,26	14,86	14,60	9,99
INDICADORES BÁSICOS DE VULNERABILIDAD URBANA (IBVU) (4)					
IBVU Estudios (5)	4,26	3,71	7,65	7,69	10,92
IBVU Vivienda (6)	0,00	0,00	7,23	4,40	6,99
IBVU Paro (7)	22,13	29,18	21,47	23,12	29,64

(4) Además del Indicador de Inmigración (I-INMG) se ofrecen los valores de los 3 Indicadores Básicos de Vulnerabilidad Urbana (IBVU) para poder analizar la situación de cada sección censal y AE-INMG en relación con los valores de referencia de vulnerabilidad para estos 3 indicadores.

(5) IBVU Estudios: Porcentaje de población analfabeta y sin estudios de 16 años o más, sobre el total de población de 16 años o más. Valor de referencia de vulnerabilidad (2011): 16,38%.

(6) IBVU Vivienda: Porcentaje de viviendas familiares (principales, secundarias, vacías) en edificios en estado en estado ruinoso, malo o deficiente, sobre el total de viviendas familiares (principales, secundarias, vacías). Valor de referencia de vulnerabilidad (2011): 17,50 %.

(7) IBVU Paro: Porcentaje de la población de 16 años o más en situación de paro, respecto al total de población activa de 16 años o más. Valor de referencia de vulnerabilidad (2011): 42,33 %.

Definiciones

ÁREA ESTADÍSTICA CON CONCENTRACIONES SIGNIFICATIVAS DE POBLACIÓN INMIGRANTE (AE-INMG)

Agrupación de secciones censales colindantes y de cierta homogeneidad urbanística, de entre 3.500 y 15.000 habitantes en las que el valor de Indicador de Inmigración (I-INMG) del conjunto supera el valor establecido como referencia (20%).

INDICADOR DE INMIGRACIÓN (I-INMG)

Porcentaje de población nacida en países no pertenecientes a la UE-14, respecto a la población total. Se calcula restando al número total de nacidos en el extranjero, los nacidos en los países de la UE-14: Alemania; Austria; Bélgica; Dinamarca; Finlandia; Francia; Reino Unido; Grecia; Irlanda; Italia; Luxemburgo; Países Bajos; Portugal; y Suecia.

Síntesis Metodológica

El cuerpo de estudio del Catálogo de Barrios Vulnerables de 2011 sigue el criterio establecido en los Catálogos anteriores: centrándose en los municipios mayores de 50.000 habitantes y capitales de provincia. Los trabajos del Catálogo de 2011, siguen la misma metodología que los de 1991, 2001, y 2006, con la única particularidad de que sólo identifican las Áreas Estadísticas Vulnerables, sin realizar el análisis urbanístico detallado que permitía identificar a partir de ellas los Barrios Vulnerables. En el Catálogo de 2011 se han delimitado AE-INMG (Área Estadística con concentraciones significativas de población inmigrante) y AEV (Áreas Estadísticas Vulnerables según los 3 Indicadores Básicos de Vulnerabilidad Urbana: IBVU Estudios, IBVU Vivienda o IBVU Paro). Estas delimitaciones son independientes y pueden superponerse para su análisis en el Visor del Catálogo.

En el caso del Indicador de Inmigración (I-INMG), para el desarrollo del estudio de 2011 se ha partido del análisis de la evolución de los Barrios con concentraciones significativas de población inmigrante identificados previamente en el año 2006, viendo primero si seguían o no cumpliendo esta condición en el año 2011. Posteriormente, se han identificado las nuevas Áreas Estadísticas con concentraciones significativas de población inmigrante (AE-INMG) no coincidentes con Barrios identificados en el Catálogo de 2006, incluyendo también las ciudades que no contaban con Barrios de este tipo en el año 2006.

Una vez identificadas las secciones censales que en 2011 superan los umbrales de referencia del Indicador de Inmigración (I-INMG), se procede a agrupar estas secciones en Áreas Estadísticas con concentraciones significativas de población inmigrante (AE-INMG).

La metodología detallada completa puede consultarse en:

https://apps.fomento.gob.es/BarriosVulnerables/static/adjunto/Sintesis_metodologica_general_catalogo_bbvv.pdf

Datos sociodemográficos (Censo 2011)	Sección censal 2807918050		AE-INMG 2807961	
	Valores absolutos	%	Valores absolutos	%
Población total	3.845		7.215	
Población nacida en el extranjero total	1.565	40,70	2.025	28,07
Población nacida en el extranjero (excepto UE-15)	1.475	38,36	1.895	26,26

	Sección	AE-INMG	Municipio	Comunidad Autónoma	España
INDICADOR DE INMIGRACIÓN (I-INMG)	38,36	26,26	14,86	14,60	9,99
INDICADORES BÁSICOS DE VULNERABILIDAD URBANA (IBVU) (4)					
IBVU Estudios (5)	3,23	3,71	7,65	7,69	10,92
IBVU Vivienda (6)	0,00	0,00	7,23	4,40	6,99
IBVU Paro (7)	35,66	29,18	21,47	23,12	29,64

(4) Además del Indicador de Inmigración (I-INMG) se ofrecen los valores de los 3 Indicadores Básicos de Vulnerabilidad Urbana (IBVU) para poder analizar la situación de cada sección censal y AE-INMG en relación con los valores de referencia de vulnerabilidad para estos 3 indicadores.

(5) IBVU Estudios: Porcentaje de población analfabeta y sin estudios de 16 años o más, sobre el total de población de 16 años o más. Valor de referencia de vulnerabilidad (2011): 16,38%.

(6) IBVU Vivienda: Porcentaje de viviendas familiares (principales, secundarias, vacías) en edificios en estado en estado ruinoso, malo o deficiente, sobre el total de viviendas familiares (principales, secundarias, vacías). Valor de referencia de vulnerabilidad (2011): 17,50 %.

(7) IBVU Paro: Porcentaje de la población de 16 años o más en situación de paro, respecto al total de población activa de 16 años o más. Valor de referencia de vulnerabilidad (2011): 42,33 %.

Definiciones

ÁREA ESTADÍSTICA CON CONCENTRACIONES SIGNIFICATIVAS DE POBLACIÓN INMIGRANTE (AE-INMG)

Agrupación de secciones censales colindantes y de cierta homogeneidad urbanística, de entre 3.500 y 15.000 habitantes en las que el valor de Indicador de Inmigración (I-INMG) del conjunto supera el valor establecido como referencia (20%).

INDICADOR DE INMIGRACIÓN (I-INMG)

Porcentaje de población nacida en países no pertenecientes a la UE-14, respecto a la población total. Se calcula restando al número total de nacidos en el extranjero, los nacidos en los países de la UE-14: Alemania; Austria; Bélgica; Dinamarca; Finlandia; Francia; Reino Unido; Grecia; Irlanda; Italia; Luxemburgo; Países Bajos; Portugal; y Suecia.

Síntesis Metodológica

El cuerpo de estudio del Catálogo de Barrios Vulnerables de 2011 sigue el criterio establecido en los Catálogos anteriores: centrándose en los municipios mayores de 50.000 habitantes y capitales de provincia. Los trabajos del Catálogo de 2011, siguen la misma metodología que los de 1991, 2001, y 2006, con la única particularidad de que sólo identifican las Áreas Estadísticas Vulnerables, sin realizar el análisis urbanístico detallado que permitía identificar a partir de ellas los Barrios Vulnerables. En el Catálogo de 2011 se han delimitado AE-INMG (Área Estadística con concentraciones significativas de población inmigrante) y AEV (Áreas Estadísticas Vulnerables según los 3 Indicadores Básicos de Vulnerabilidad Urbana: IBVU Estudios, IBVU Vivienda o IBVU Paro). Estas delimitaciones son independientes y pueden superponerse para su análisis en el Visor del Catálogo.

En el caso del Indicador de Inmigración (I-INMG), para el desarrollo del estudio de 2011 se ha partido del análisis de la evolución de los Barrios con concentraciones significativas de población inmigrante identificados previamente en el año 2006, viendo primero si seguían o no cumpliendo esta condición en el año 2011. Posteriormente, se han identificado las nuevas Áreas Estadísticas con concentraciones significativas de población inmigrante (AE-INMG) no coincidentes con Barrios identificados en el Catálogo de 2006, incluyendo también las ciudades que no contaban con Barrios de este tipo en el año 2006.

Una vez identificadas las secciones censales que en 2011 superan los umbrales de referencia del Indicador de Inmigración (I-INMG), se procede a agrupar estas secciones en Áreas Estadísticas con concentraciones significativas de población inmigrante (AE-INMG).

La metodología detallada completa puede consultarse en:

https://apps.fomento.gob.es/BarriosVulnerables/static/adjunto/Sintesis_metodologica_general_catalogo_bbvv.pdf



Localización en detalle del AE-INMG

Datos básicos del AE-INMG (1)

Población total	9.850
Población nacida en el extranjero total	2.320
Población nacida en el extranjero (excepto UE-15)	1.985
Densidad población (hab/Km²)	7.945,85
Superficie (ha)	123,96
Nº de secciones censales	8

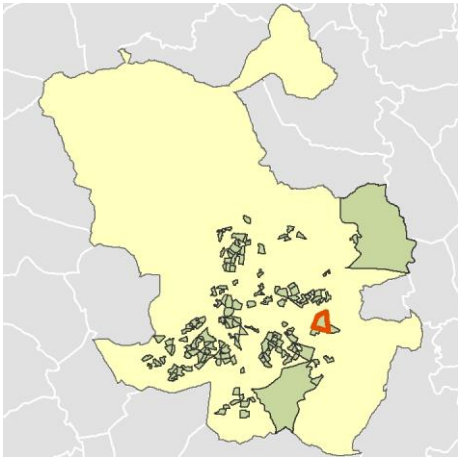

Localización del AE-INMG dentro del término municipal

	Valor del AE-INMG	Valor de referencia (2)
INDICADOR DE INMIGRACIÓN (I-INMG) (3)	**20,15 %**	20,00%

(1) Área Estadística con concentraciones significativas de población inmigrante (AE-INMG)

(2) Valor que se ha tomado como referencia para este estudio

(3) Indicador de Inmigración: (I-INMG): Porcentaje de población nacida en países no pertenecientes a la UE-14, respecto a la población total. Se calcula restando al número total de nacidos en el extranjero, los nacidos en los países de la UE-14: Alemania; Austria; Bélgica; Dinamarca; Finlandia; Francia; Reino Unido; Grecia; Irlanda; Italia; Luxemburgo; Países Bajos; Portugal; y Suecia.

Datos sociodemográficos (Censo 2011)	Sección censal 2807919022		AE-INMG 2807962	
	Valores absolutos	%	Valores absolutos	%
Población total	775		9.850	
Población nacida en el extranjero total	60	7,74	2.320	23,55
Población nacida en el extranjero (excepto UE-15)	0	0,00	1.985	20,15

	Sección	AE-INMG	Municipio	Comunidad Autónoma	España
INDICADOR DE INMIGRACIÓN (I-INMG)	0,00	20,15	14,86	14,60	9,99
INDICADORES BÁSICOS DE VULNERABILIDAD URBANA (IBVU) (4)					
IBVU Estudios (5)	30,28	17,37	7,65	7,69	10,92
IBVU Vivienda (6)	9,20	0,95	7,23	4,40	6,99
IBVU Paro (7)	20,34	s.d.	21,47	23,12	29,64

(4) Además del Indicador de Inmigración (I-INMG) se ofrecen los valores de los 3 Indicadores Básicos de Vulnerabilidad Urbana (IBVU) para poder analizar la situación de cada sección censal y AE-INMG en relación con los valores de referencia de vulnerabilidad para estos 3 indicadores.

(5) IBVU Estudios: Porcentaje de población analfabeta y sin estudios de 16 años o más, sobre el total de población de 16 años o más. Valor de referencia de vulnerabilidad (2011): 16,38%.

(6) IBVU Vivienda: Porcentaje de viviendas familiares (principales, secundarias, vacías) en edificios en estado en estado ruinoso, malo o deficiente, sobre el total de viviendas familiares (principales, secundarias, vacías). Valor de referencia de vulnerabilidad (2011): 17,50 %.

(7) IBVU Paro: Porcentaje de la población de 16 años o más en situación de paro, respecto al total de población activa de 16 años o más. Valor de referencia de vulnerabilidad (2011): 42,33 %.

Definiciones

ÁREA ESTADÍSTICA CON CONCENTRACIONES SIGNIFICATIVAS DE POBLACIÓN INMIGRANTE (AE-INMG)

Agrupación de secciones censales colindantes y de cierta homogeneidad urbanística, de entre 3.500 y 15.000 habitantes en las que el valor de Indicador de Inmigración (I-INMG) del conjunto supera el valor establecido como referencia (20%).

INDICADOR DE INMIGRACIÓN (I-INMG)

Porcentaje de población nacida en países no pertenecientes a la UE-14, respecto a la población total. Se calcula restando al número total de nacidos en el extranjero, los nacidos en los países de la UE-14: Alemania; Austria; Bélgica; Dinamarca; Finlandia; Francia; Reino Unido; Grecia; Irlanda; Italia; Luxemburgo; Países Bajos; Portugal; y Suecia.

Síntesis Metodológica

El cuerpo de estudio del Catálogo de Barrios Vulnerables de 2011 sigue el criterio establecido en los Catálogos anteriores: centrándose en los municipios mayores de 50.000 habitantes y capitales de provincia. Los trabajos del Catálogo de 2011, siguen la misma metodología que los de 1991, 2001, y 2006, con la única particularidad de que sólo identifican las Áreas Estadísticas Vulnerables, sin realizar el análisis urbanístico detallado que permitía identificar a partir de ellas los Barrios Vulnerables. En el Catálogo de 2011 se han delimitado AE-INMG (Área Estadística con concentraciones significativas de población inmigrante) y AEV (Áreas Estadísticas Vulnerables según los 3 Indicadores Básicos de Vulnerabilidad Urbana: IBVU Estudios, IBVU Vivienda o IBVU Paro). Estas delimitaciones son independientes y pueden superponerse para su análisis en el Visor del Catálogo.

En el caso del Indicador de Inmigración (I-INMG), para el desarrollo del estudio de 2011 se ha partido del análisis de la evolución de los Barrios con concentraciones significativas de población inmigrante identificados previamente en el año 2006, viendo primero si seguían o no cumpliendo esta condición en el año 2011. Posteriormente, se han identificado las nuevas Áreas Estadísticas con concentraciones significativas de población inmigrante (AE-INMG) no coincidentes con Barrios identificados en el Catálogo de 2006, incluyendo también las ciudades que no contaban con Barrios de este tipo en el año 2006.

Una vez identificadas las secciones censales que en 2011 superan los umbrales de referencia del Indicador de Inmigración (I-INMG), se procede a agrupar estas secciones en Áreas Estadísticas con concentraciones significativas de población inmigrante (AE-INMG).

La metodología detallada completa puede consultarse en:

https://apps.fomento.gob.es/BarriosVulnerables/static/adjunto/Sintesis_metodologica_general_catalogo_bbvv.pdf

Datos sociodemográficos (Censo 2011)	Sección censal 2807919023		AE-INMG 2807962	
	Valores absolutos	%	Valores absolutos	%
Población total	1.450		9.850	
Población nacida en el extranjero total	225	15,52	2.320	23,55
Población nacida en el extranjero (excepto UE-15)	215	14,83	1.985	20,15

	Sección	AE-INMG	Municipio	Comunidad Autónoma	España
INDICADOR DE INMIGRACIÓN (I-INMG)	14,83	20,15	14,86	14,60	9,99
INDICADORES BÁSICOS DE VULNERABILIDAD URBANA (IBVU) (4)					
IBVU Estudios (5)	24,49	17,37	7,65	7,69	10,92
IBVU Vivienda (6)	0,00	0,95	7,23	4,40	6,99
IBVU Paro (7)	39,57	s.d.	21,47	23,12	29,64

(4) Además del Indicador de Inmigración (I-INMG) se ofrecen los valores de los 3 Indicadores Básicos de Vulnerabilidad Urbana (IBVU) para poder analizar la situación de cada sección censal y AE-INMG en relación con los valores de referencia de vulnerabilidad para estos 3 indicadores.

(5) IBVU Estudios: Porcentaje de población analfabeta y sin estudios de 16 años o más, sobre el total de población de 16 años o más. Valor de referencia de vulnerabilidad (2011): 16,38%.

(6) IBVU Vivienda: Porcentaje de viviendas familiares (principales, secundarias, vacías) en edificios en estado en estado ruinoso, malo o deficiente, sobre el total de viviendas familiares (principales, secundarias, vacías). Valor de referencia de vulnerabilidad (2011): 17,50 %.

(7) IBVU Paro: Porcentaje de la población de 16 años o más en situación de paro, respecto al total de población activa de 16 años o más. Valor de referencia de vulnerabilidad (2011): 42,33 %.

Definiciones

ÁREA ESTADÍSTICA CON CONCENTRACIONES SIGNIFICATIVAS DE POBLACIÓN INMIGRANTE (AE-INMG)

Agrupación de secciones censales colindantes y de cierta homogeneidad urbanística, de entre 3.500 y 15.000 habitantes en las que el valor de Indicador de Inmigración (I-INMG) del conjunto supera el valor establecido como referencia (20%).

INDICADOR DE INMIGRACIÓN (I-INMG)

Porcentaje de población nacida en países no pertenecientes a la UE-14, respecto a la población total. Se calcula restando al número total de nacidos en el extranjero, los nacidos en los países de la UE-14: Alemania; Austria; Bélgica; Dinamarca; Finlandia; Francia; Reino Unido; Grecia; Irlanda; Italia; Luxemburgo; Países Bajos; Portugal; y Suecia.

Síntesis Metodológica

El cuerpo de estudio del Catálogo de Barrios Vulnerables de 2011 sigue el criterio establecido en los Catálogos anteriores: centrándose en los municipios mayores de 50.000 habitantes y capitales de provincia. Los trabajos del Catálogo de 2011, siguen la misma metodología que los de 1991, 2001, y 2006, con la única particularidad de que sólo identifican las Áreas Estadísticas Vulnerables, sin realizar el análisis urbanístico detallado que permitía identificar a partir de ellas los Barrios Vulnerables. En el Catálogo de 2011 se han delimitado AE-INMG (Área Estadística con concentraciones significativas de población inmigrante) y AEV (Áreas Estadísticas Vulnerables según los 3 Indicadores Básicos de Vulnerabilidad Urbana: IBVU Estudios, IBVU Vivienda o IBVU Paro). Estas delimitaciones son independientes y pueden superponerse para su análisis en el Visor del Catálogo.

En el caso del Indicador de Inmigración (I-INMG), para el desarrollo del estudio de 2011 se ha partido del análisis de la evolución de los Barrios con concentraciones significativas de población inmigrante identificados previamente en el año 2006, viendo primero si seguían o no cumpliendo esta condición en el año 2011. Posteriormente, se han identificado las nuevas Áreas Estadísticas con concentraciones significativas de población inmigrante (AE-INMG) no coincidentes con Barrios identificados en el Catálogo de 2006, incluyendo también las ciudades que no contaban con Barrios de este tipo en el año 2006.

Una vez identificadas las secciones censales que en 2011 superan los umbrales de referencia del Indicador de Inmigración (I-INMG), se procede a agrupar estas secciones en Áreas Estadísticas con concentraciones significativas de población inmigrante (AE-INMG).

La metodología detallada completa puede consultarse en:

https://apps.fomento.gob.es/BarriosVulnerables/static/adjunto/Sintesis_metodologica_general_catalogo_bbvv.pdf

Datos sociodemográficos (Censo 2011)	Sección censal 2807919024		AE-INMG 2807962	
	Valores absolutos	%	Valores absolutos	%
Población total	960		9.850	
Población nacida en el extranjero total	95	9,90	2.320	23,55
Población nacida en el extranjero (excepto UE-15)	0	0,00	1.985	20,15

	Sección	AE-INMG	Municipio	Comunidad Autónoma	España
INDICADOR DE INMIGRACIÓN (I-INMG)	0,00	20,15	14,86	14,60	9,99
INDICADORES BÁSICOS DE VULNERABILIDAD URBANA (IBVU) (4)					
IBVU Estudios (5)	14,29	17,37	7,65	7,69	10,92
IBVU Vivienda (6)	0,00	0,95	7,23	4,40	6,99
IBVU Paro (7)	s.d.	s.d.	21,47	23,12	29,64

(4) Además del Indicador de Inmigración (I-INMG) se ofrecen los valores de los 3 Indicadores Básicos de Vulnerabilidad Urbana (IBVU) para poder analizar la situación de cada sección censal y AE-INMG en relación con los valores de referencia de vulnerabilidad para estos 3 indicadores.

(5) IBVU Estudios: Porcentaje de población analfabeta y sin estudios de 16 años o más, sobre el total de población de 16 años o más. Valor de referencia de vulnerabilidad (2011): 16,38%.

(6) IBVU Vivienda: Porcentaje de viviendas familiares (principales, secundarias, vacías) en edificios en estado en estado ruinoso, malo o deficiente, sobre el total de viviendas familiares (principales, secundarias, vacías). Valor de referencia de vulnerabilidad (2011): 17,50 %.

(7) IBVU Paro: Porcentaje de la población de 16 años o más en situación de paro, respecto al total de población activa de 16 años o más. Valor de referencia de vulnerabilidad (2011): 42,33 %.

Definiciones

ÁREA ESTADÍSTICA CON CONCENTRACIONES SIGNIFICATIVAS DE POBLACIÓN INMIGRANTE (AE-INMG)

Agrupación de secciones censales colindantes y de cierta homogeneidad urbanística, de entre 3.500 y 15.000 habitantes en las que el valor de Indicador de Inmigración (I-INMG) del conjunto supera el valor establecido como referencia (20%).

INDICADOR DE INMIGRACIÓN (I-INMG)

Porcentaje de población nacida en países no pertenecientes a la UE-14, respecto a la población total. Se calcula restando al número total de nacidos en el extranjero, los nacidos en los países de la UE-14: Alemania; Austria; Bélgica; Dinamarca; Finlandia; Francia; Reino Unido; Grecia; Irlanda; Italia; Luxemburgo; Países Bajos; Portugal; y Suecia.

Síntesis Metodológica

El cuerpo de estudio del Catálogo de Barrios Vulnerables de 2011 sigue el criterio establecido en los Catálogos anteriores: centrándose en los municipios mayores de 50.000 habitantes y capitales de provincia. Los trabajos del Catálogo de 2011, siguen la misma metodología que los de 1991, 2001, y 2006, con la única particularidad de que sólo identifican las Áreas Estadísticas Vulnerables, sin realizar el análisis urbanístico detallado que permitía identificar a partir de ellas los Barrios Vulnerables. En el Catálogo de 2011 se han delimitado AE-INMG (Área Estadística con concentraciones significativas de población inmigrante) y AEV (Áreas Estadísticas Vulnerables según los 3 Indicadores Básicos de Vulnerabilidad Urbana: IBVU Estudios, IBVU Vivienda o IBVU Paro). Estas delimitaciones son independientes y pueden superponerse para su análisis en el Visor del Catálogo.

En el caso del Indicador de Inmigración (I-INMG), para el desarrollo del estudio de 2011 se ha partido del análisis de la evolución de los Barrios con concentraciones significativas de población inmigrante identificados previamente en el año 2006, viendo primero si seguían o no cumpliendo esta condición en el año 2011. Posteriormente, se han identificado las nuevas Áreas Estadísticas con concentraciones significativas de población inmigrante (AE-INMG) no coincidentes con Barrios identificados en el Catálogo de 2006, incluyendo también las ciudades que no contaban con Barrios de este tipo en el año 2006.

Una vez identificadas las secciones censales que en 2011 superan los umbrales de referencia del Indicador de Inmigración (I-INMG), se procede a agrupar estas secciones en Áreas Estadísticas con concentraciones significativas de población inmigrante (AE-INMG).

La metodología detallada completa puede consultarse en:

https://apps.fomento.gob.es/BarriosVulnerables/static/adjunto/Sintesis_metodologica_general_catalogo_bbvv.pdf

Datos sociodemográficos (Censo 2011)	Sección censal 2807919025		AE-INMG 2807962	
	Valores absolutos	%	Valores absolutos	%
Población total	1.250		9.850	
Población nacida en el extranjero total	440	35,20	2.320	23,55
Población nacida en el extranjero (excepto UE-15)	420	33,60	1.985	20,15

	Sección	AE-INMG	Municipio	Comunidad Autónoma	España
INDICADOR DE INMIGRACIÓN (I-INMG)	33,60	20,15	14,86	14,60	9,99
INDICADORES BÁSICOS DE VULNERABILIDAD URBANA (IBVU) (4)					
IBVU Estudios (5)	20,57	17,37	7,65	7,69	10,92
IBVU Vivienda (6)	0,00	0,95	7,23	4,40	6,99
IBVU Paro (7)	26,26	s.d.	21,47	23,12	29,64

(4) Además del Indicador de Inmigración (I-INMG) se ofrecen los valores de los 3 Indicadores Básicos de Vulnerabilidad Urbana (IBVU) para poder analizar la situación de cada sección censal y AE-INMG en relación con los valores de referencia de vulnerabilidad para estos 3 indicadores.

(5) IBVU Estudios: Porcentaje de población analfabeta y sin estudios de 16 años o más, sobre el total de población de 16 años o más. Valor de referencia de vulnerabilidad (2011): 16,38%.

(6) IBVU Vivienda: Porcentaje de viviendas familiares (principales, secundarias, vacías) en edificios en estado en estado ruinoso, malo o deficiente, sobre el total de viviendas familiares (principales, secundarias, vacías). Valor de referencia de vulnerabilidad (2011): 17,50 %.

(7) IBVU Paro: Porcentaje de la población de 16 años o más en situación de paro, respecto al total de población activa de 16 años o más. Valor de referencia de vulnerabilidad (2011): 42,33 %.

Definiciones

ÁREA ESTADÍSTICA CON CONCENTRACIONES SIGNIFICATIVAS DE POBLACIÓN INMIGRANTE (AE-INMG)

Agrupación de secciones censales colindantes y de cierta homogeneidad urbanística, de entre 3.500 y 15.000 habitantes en las que el valor de Indicador de Inmigración (I-INMG) del conjunto supera el valor establecido como referencia (20%).

INDICADOR DE INMIGRACIÓN (I-INMG)

Porcentaje de población nacida en países no pertenecientes a la UE-14, respecto a la población total. Se calcula restando al número total de nacidos en el extranjero, los nacidos en los países de la UE-14: Alemania; Austria; Bélgica; Dinamarca; Finlandia; Francia; Reino Unido; Grecia; Irlanda; Italia; Luxemburgo; Países Bajos; Portugal; y Suecia.

Síntesis Metodológica

El cuerpo de estudio del Catálogo de Barrios Vulnerables de 2011 sigue el criterio establecido en los Catálogos anteriores: centrándose en los municipios mayores de 50.000 habitantes y capitales de provincia. Los trabajos del Catálogo de 2011, siguen la misma metodología que los de 1991, 2001, y 2006, con la única particularidad de que sólo identifican las Áreas Estadísticas Vulnerables, sin realizar el análisis urbanístico detallado que permitía identificar a partir de ellas los Barrios Vulnerables. En el Catálogo de 2011 se han delimitado AE-INMG (Área Estadística con concentraciones significativas de población inmigrante) y AEV (Áreas Estadísticas Vulnerables según los 3 Indicadores Básicos de Vulnerabilidad Urbana: IBVU Estudios, IBVU Vivienda o IBVU Paro). Estas delimitaciones son independientes y pueden superponerse para su análisis en el Visor del Catálogo.

En el caso del Indicador de Inmigración (I-INMG), para el desarrollo del estudio de 2011 se ha partido del análisis de la evolución de los Barrios con concentraciones significativas de población inmigrante identificados previamente en el año 2006, viendo primero si seguían o no cumpliendo esta condición en el año 2011. Posteriormente, se han identificado las nuevas Áreas Estadísticas con concentraciones significativas de población inmigrante (AE-INMG) no coincidentes con Barrios identificados en el Catálogo de 2006, incluyendo también las ciudades que no contaban con Barrios de este tipo en el año 2006.

Una vez identificadas las secciones censales que en 2011 superan los umbrales de referencia del Indicador de Inmigración (I-INMG), se procede a agrupar estas secciones en Áreas Estadísticas con concentraciones significativas de población inmigrante (AE-INMG).

La metodología detallada completa puede consultarse en:

https://apps.fomento.gob.es/BarriosVulnerables/static/adjunto/Sintesis_metodologica_general_catalogo_bbvv.pdf

Datos sociodemográficos (Censo 2011)	Sección censal 2807919026		AE-INMG 2807962	
	Valores absolutos	%	Valores absolutos	%
Población total	930		9.850	
Población nacida en el extranjero total	120	12,90	2.320	23,55
Población nacida en el extranjero (excepto UE-15)	0	0,00	1.985	20,15

	Sección	AE-INMG	Municipio	Comunidad Autónoma	España
INDICADOR DE INMIGRACIÓN (I-INMG)	0,00	20,15	14,86	14,60	9,99
INDICADORES BÁSICOS DE VULNERABILIDAD URBANA (IBVU) (4)					
IBVU Estudios (5)	25,45	17,37	7,65	7,69	10,92
IBVU Vivienda (6)	0,00	0,95	7,23	4,40	6,99
IBVU Paro (7)	24,47	s.d.	21,47	23,12	29,64

(4) Además del Indicador de Inmigración (I-INMG) se ofrecen los valores de los 3 Indicadores Básicos de Vulnerabilidad Urbana (IBVU) para poder analizar la situación de cada sección censal y AE-INMG en relación con los valores de referencia de vulnerabilidad para estos 3 indicadores.

(5) IBVU Estudios: Porcentaje de población analfabeta y sin estudios de 16 años o más, sobre el total de población de 16 años o más. Valor de referencia de vulnerabilidad (2011): 16,38%.

(6) IBVU Vivienda: Porcentaje de viviendas familiares (principales, secundarias, vacías) en edificios en estado en estado ruinoso, malo o deficiente, sobre el total de viviendas familiares (principales, secundarias, vacías). Valor de referencia de vulnerabilidad (2011): 17,50 %.

(7) IBVU Paro: Porcentaje de la población de 16 años o más en situación de paro, respecto al total de población activa de 16 años o más. Valor de referencia de vulnerabilidad (2011): 42,33 %.

Definiciones

ÁREA ESTADÍSTICA CON CONCENTRACIONES SIGNIFICATIVAS DE POBLACIÓN INMIGRANTE (AE-INMG)

Agrupación de secciones censales colindantes y de cierta homogeneidad urbanística, de entre 3.500 y 15.000 habitantes en las que el valor de Indicador de Inmigración (I-INMG) del conjunto supera el valor establecido como referencia (20%).

INDICADOR DE INMIGRACIÓN (I-INMG)

Porcentaje de población nacida en países no pertenecientes a la UE-14, respecto a la población total. Se calcula restando al número total de nacidos en el extranjero, los nacidos en los países de la UE-14: Alemania; Austria; Bélgica; Dinamarca; Finlandia; Francia; Reino Unido; Grecia; Irlanda; Italia; Luxemburgo; Países Bajos; Portugal; y Suecia.

Síntesis Metodológica

El cuerpo de estudio del Catálogo de Barrios Vulnerables de 2011 sigue el criterio establecido en los Catálogos anteriores: centrándose en los municipios mayores de 50.000 habitantes y capitales de provincia. Los trabajos del Catálogo de 2011, siguen la misma metodología que los de 1991, 2001, y 2006, con la única particularidad de que sólo identifican las Áreas Estadísticas Vulnerables, sin realizar el análisis urbanístico detallado que permitía identificar a partir de ellas los Barrios Vulnerables. En el Catálogo de 2011 se han delimitado AE-INMG (Área Estadística con concentraciones significativas de población inmigrante) y AEV (Áreas Estadísticas Vulnerables según los 3 Indicadores Básicos de Vulnerabilidad Urbana: IBVU Estudios, IBVU Vivienda o IBVU Paro). Estas delimitaciones son independientes y pueden superponerse para su análisis en el Visor del Catálogo.

En el caso del Indicador de Inmigración (I-INMG), para el desarrollo del estudio de 2011 se ha partido del análisis de la evolución de los Barrios con concentraciones significativas de población inmigrante identificados previamente en el año 2006, viendo primero si seguían o no cumpliendo esta condición en el año 2011. Posteriormente, se han identificado las nuevas Áreas Estadísticas con concentraciones significativas de población inmigrante (AE-INMG) no coincidentes con Barrios identificados en el Catálogo de 2006, incluyendo también las ciudades que no contaban con Barrios de este tipo en el año 2006.

Una vez identificadas las secciones censales que en 2011 superan los umbrales de referencia del Indicador de Inmigración (I-INMG), se procede a agrupar estas secciones en Áreas Estadísticas con concentraciones significativas de población inmigrante (AE-INMG).

La metodología detallada completa puede consultarse en:

https://apps.fomento.gob.es/BarriosVulnerables/static/adjunto/Sintesis_metodologica_general_catalogo_bbvv.pdf

Datos sociodemográficos (Censo 2011)	Sección censal 2807919027		AE-INMG 2807962	
	Valores absolutos	%	Valores absolutos	%
Población total	1.570		9.850	
Población nacida en el extranjero total	505	32,17	2.320	23,55
Población nacida en el extranjero (excepto UE-15)	490	31,21	1.985	20,15

	Sección	AE-INMG	Municipio	Comunidad Autónoma	España
INDICADOR DE INMIGRACIÓN (I-INMG)	31,21	20,15	14,86	14,60	9,99
INDICADORES BÁSICOS DE VULNERABILIDAD URBANA (IBVU) (4)					
IBVU Estudios (5)	4,61	17,37	7,65	7,69	10,92
IBVU Vivienda (6)	0,00	0,95	7,23	4,40	6,99
IBVU Paro (7)	46,15	s.d.	21,47	23,12	29,64

(4) Además del Indicador de Inmigración (I-INMG) se ofrecen los valores de los 3 Indicadores Básicos de Vulnerabilidad Urbana (IBVU) para poder analizar la situación de cada sección censal y AE-INMG en relación con los valores de referencia de vulnerabilidad para estos 3 indicadores.

(5) IBVU Estudios: Porcentaje de población analfabeta y sin estudios de 16 años o más, sobre el total de población de 16 años o más. Valor de referencia de vulnerabilidad (2011): 16,38%.

(6) IBVU Vivienda: Porcentaje de viviendas familiares (principales, secundarias, vacías) en edificios en estado en estado ruinoso, malo o deficiente, sobre el total de viviendas familiares (principales, secundarias, vacías). Valor de referencia de vulnerabilidad (2011): 17,50 %.

(7) IBVU Paro: Porcentaje de la población de 16 años o más en situación de paro, respecto al total de población activa de 16 años o más. Valor de referencia de vulnerabilidad (2011): 42,33 %.

Definiciones

ÁREA ESTADÍSTICA CON CONCENTRACIONES SIGNIFICATIVAS DE POBLACIÓN INMIGRANTE (AE-INMG)

Agrupación de secciones censales colindantes y de cierta homogeneidad urbanística, de entre 3.500 y 15.000 habitantes en las que el valor de Indicador de Inmigración (I-INMG) del conjunto supera el valor establecido como referencia (20%).

INDICADOR DE INMIGRACIÓN (I-INMG)

Porcentaje de población nacida en países no pertenecientes a la UE-14, respecto a la población total. Se calcula restando al número total de nacidos en el extranjero, los nacidos en los países de la UE-14: Alemania; Austria; Bélgica; Dinamarca; Finlandia; Francia; Reino Unido; Grecia; Irlanda; Italia; Luxemburgo; Países Bajos; Portugal; y Suecia.

Síntesis Metodológica

El cuerpo de estudio del Catálogo de Barrios Vulnerables de 2011 sigue el criterio establecido en los Catálogos anteriores: centrándose en los municipios mayores de 50.000 habitantes y capitales de provincia. Los trabajos del Catálogo de 2011, siguen la misma metodología que los de 1991, 2001, y 2006, con la única particularidad de que sólo identifican las Áreas Estadísticas Vulnerables, sin realizar el análisis urbanístico detallado que permitía identificar a partir de ellas los Barrios Vulnerables. En el Catálogo de 2011 se han delimitado AE-INMG (Área Estadística con concentraciones significativas de población inmigrante) y AEV (Áreas Estadísticas Vulnerables según los 3 Indicadores Básicos de Vulnerabilidad Urbana: IBVU Estudios, IBVU Vivienda o IBVU Paro). Estas delimitaciones son independientes y pueden superponerse para su análisis en el Visor del Catálogo.

En el caso del Indicador de Inmigración (I-INMG), para el desarrollo del estudio de 2011 se ha partido del análisis de la evolución de los Barrios con concentraciones significativas de población inmigrante identificados previamente en el año 2006, viendo primero si seguían o no cumpliendo esta condición en el año 2011. Posteriormente, se han identificado las nuevas Áreas Estadísticas con concentraciones significativas de población inmigrante (AE-INMG) no coincidentes con Barrios identificados en el Catálogo de 2006, incluyendo también las ciudades que no contaban con Barrios de este tipo en el año 2006.

Una vez identificadas las secciones censales que en 2011 superan los umbrales de referencia del Indicador de Inmigración (I-INMG), se procede a agrupar estas secciones en Áreas Estadísticas con concentraciones significativas de población inmigrante (AE-INMG).

La metodología detallada completa puede consultarse en:

https://apps.fomento.gob.es/BarriosVulnerables/static/adjunto/Sintesis_metodologica_general_catalogo_bbvv.pdf

Datos sociodemográficos (Censo 2011)	Sección censal 2807919028		AE-INMG 2807962	
	Valores absolutos	%	Valores absolutos	%
Población total	2.105		9.850	
Población nacida en el extranjero total	745	35,39	2.320	23,55
Población nacida en el extranjero (excepto UE-15)	730	34,68	1.985	20,15

	Sección	AE-INMG	Municipio	Comunidad Autónoma	España
INDICADOR DE INMIGRACIÓN (I-INMG)	34,68	20,15	14,86	14,60	9,99
INDICADORES BÁSICOS DE VULNERABILIDAD URBANA (IBVU) (4)					
IBVU Estudios (5)	14,33	17,37	7,65	7,69	10,92
IBVU Vivienda (6)	0,00	0,95	7,23	4,40	6,99
IBVU Paro (7)	31,28	s.d.	21,47	23,12	29,64

(4) Además del Indicador de Inmigración (I-INMG) se ofrecen los valores de los 3 Indicadores Básicos de Vulnerabilidad Urbana (IBVU) para poder analizar la situación de cada sección censal y AE-INMG en relación con los valores de referencia de vulnerabilidad para estos 3 indicadores.

(5) IBVU Estudios: Porcentaje de población analfabeta y sin estudios de 16 años o más, sobre el total de población de 16 años o más. Valor de referencia de vulnerabilidad (2011): 16,38%.

(6) IBVU Vivienda: Porcentaje de viviendas familiares (principales, secundarias, vacías) en edificios en estado en estado ruinoso, malo o deficiente, sobre el total de viviendas familiares (principales, secundarias, vacías). Valor de referencia de vulnerabilidad (2011): 17,50 %.

(7) IBVU Paro: Porcentaje de la población de 16 años o más en situación de paro, respecto al total de población activa de 16 años o más. Valor de referencia de vulnerabilidad (2011): 42,33 %.

Definiciones

ÁREA ESTADÍSTICA CON CONCENTRACIONES SIGNIFICATIVAS DE POBLACIÓN INMIGRANTE (AE-INMG)

Agrupación de secciones censales colindantes y de cierta homogeneidad urbanística, de entre 3.500 y 15.000 habitantes en las que el valor de Indicador de Inmigración (I-INMG) del conjunto supera el valor establecido como referencia (20%).

INDICADOR DE INMIGRACIÓN (I-INMG)

Porcentaje de población nacida en países no pertenecientes a la UE-14, respecto a la población total. Se calcula restando al número total de nacidos en el extranjero, los nacidos en los países de la UE-14: Alemania; Austria; Bélgica; Dinamarca; Finlandia; Francia; Reino Unido; Grecia; Irlanda; Italia; Luxemburgo; Países Bajos; Portugal; y Suecia.

Síntesis Metodológica

El cuerpo de estudio del Catálogo de Barrios Vulnerables de 2011 sigue el criterio establecido en los Catálogos anteriores: centrándose en los municipios mayores de 50.000 habitantes y capitales de provincia. Los trabajos del Catálogo de 2011, siguen la misma metodología que los de 1991, 2001, y 2006, con la única particularidad de que sólo identifican las Áreas Estadísticas Vulnerables, sin realizar el análisis urbanístico detallado que permitía identificar a partir de ellas los Barrios Vulnerables. En el Catálogo de 2011 se han delimitado AE-INMG (Área Estadística con concentraciones significativas de población inmigrante) y AEV (Áreas Estadísticas Vulnerables según los 3 Indicadores Básicos de Vulnerabilidad Urbana: IBVU Estudios, IBVU Vivienda o IBVU Paro). Estas delimitaciones son independientes y pueden superponerse para su análisis en el Visor del Catálogo.

En el caso del Indicador de Inmigración (I-INMG), para el desarrollo del estudio de 2011 se ha partido del análisis de la evolución de los Barrios con concentraciones significativas de población inmigrante identificados previamente en el año 2006, viendo primero si seguían o no cumpliendo esta condición en el año 2011. Posteriormente, se han identificado las nuevas Áreas Estadísticas con concentraciones significativas de población inmigrante (AE-INMG) no coincidentes con Barrios identificados en el Catálogo de 2006, incluyendo también las ciudades que no contaban con Barrios de este tipo en el año 2006.

Una vez identificadas las secciones censales que en 2011 superan los umbrales de referencia del Indicador de Inmigración (I-INMG), se procede a agrupar estas secciones en Áreas Estadísticas con concentraciones significativas de población inmigrante (AE-INMG).

La metodología detallada completa puede consultarse en:

https://apps.fomento.gob.es/BarriosVulnerables/static/adjunto/Sintesis_metodologica_general_catalogo_bbvv.pdf

Datos sociodemográficos (Censo 2011)	Sección censal 2807919029		AE-INMG 2807962	
	Valores absolutos	%	Valores absolutos	%
Población total	810		9.850	
Población nacida en el extranjero total	130	16,05	2.320	23,55
Población nacida en el extranjero (excepto UE-15)	130	16,05	1.985	20,15

	Sección	AE-INMG	Municipio	Comunidad Autónoma	España
INDICADOR DE INMIGRACIÓN (I-INMG)	16,05	20,15	14,86	14,60	9,99
INDICADORES BÁSICOS DE VULNERABILIDAD URBANA (IBVU) (4)					
IBVU Estudios (5)	14,67	17,37	7,65	7,69	10,92
IBVU Vivienda (6)	0,00	0,95	7,23	4,40	6,99
IBVU Paro (7)	19,18	s.d.	21,47	23,12	29,64

(4) Además del Indicador de Inmigración (I-INMG) se ofrecen los valores de los 3 Indicadores Básicos de Vulnerabilidad Urbana (IBVU) para poder analizar la situación de cada sección censal y AE-INMG en relación con los valores de referencia de vulnerabilidad para estos 3 indicadores.

(5) IBVU Estudios: Porcentaje de población analfabeta y sin estudios de 16 años o más, sobre el total de población de 16 años o más. Valor de referencia de vulnerabilidad (2011): 16,38%.

(6) IBVU Vivienda: Porcentaje de viviendas familiares (principales, secundarias, vacías) en edificios en estado en estado ruinoso, malo o deficiente, sobre el total de viviendas familiares (principales, secundarias, vacías). Valor de referencia de vulnerabilidad (2011): 17,50 %.

(7) IBVU Paro: Porcentaje de la población de 16 años o más en situación de paro, respecto al total de población activa de 16 años o más. Valor de referencia de vulnerabilidad (2011): 42,33 %.

Definiciones

ÁREA ESTADÍSTICA CON CONCENTRACIONES SIGNIFICATIVAS DE POBLACIÓN INMIGRANTE (AE-INMG)

Agrupación de secciones censales colindantes y de cierta homogeneidad urbanística, de entre 3.500 y 15.000 habitantes en las que el valor de Indicador de Inmigración (I-INMG) del conjunto supera el valor establecido como referencia (20%).

INDICADOR DE INMIGRACIÓN (I-INMG)

Porcentaje de población nacida en países no pertenecientes a la UE-14, respecto a la población total. Se calcula restando al número total de nacidos en el extranjero, los nacidos en los países de la UE-14: Alemania; Austria; Bélgica; Dinamarca; Finlandia; Francia; Reino Unido; Grecia; Irlanda; Italia; Luxemburgo; Países Bajos; Portugal; y Suecia.

Síntesis Metodológica

El cuerpo de estudio del Catálogo de Barrios Vulnerables de 2011 sigue el criterio establecido en los Catálogos anteriores: centrándose en los municipios mayores de 50.000 habitantes y capitales de provincia. Los trabajos del Catálogo de 2011, siguen la misma metodología que los de 1991, 2001, y 2006, con la única particularidad de que sólo identifican las Áreas Estadísticas Vulnerables, sin realizar el análisis urbanístico detallado que permitía identificar a partir de ellas los Barrios Vulnerables. En el Catálogo de 2011 se han delimitado AE-INMG (Área Estadística con concentraciones significativas de población inmigrante) y AEV (Áreas Estadísticas Vulnerables según los 3 Indicadores Básicos de Vulnerabilidad Urbana: IBVU Estudios, IBVU Vivienda o IBVU Paro). Estas delimitaciones son independientes y pueden superponerse para su análisis en el Visor del Catálogo.

En el caso del Indicador de Inmigración (I-INMG), para el desarrollo del estudio de 2011 se ha partido del análisis de la evolución de los Barrios con concentraciones significativas de población inmigrante identificados previamente en el año 2006, viendo primero si seguían o no cumpliendo esta condición en el año 2011. Posteriormente, se han identificado las nuevas Áreas Estadísticas con concentraciones significativas de población inmigrante (AE-INMG) no coincidentes con Barrios identificados en el Catálogo de 2006, incluyendo también las ciudades que no contaban con Barrios de este tipo en el año 2006.

Una vez identificadas las secciones censales que en 2011 superan los umbrales de referencia del Indicador de Inmigración (I-INMG), se procede a agrupar estas secciones en Áreas Estadísticas con concentraciones significativas de población inmigrante (AE-INMG).

La metodología detallada completa puede consultarse en:

https://apps.fomento.gob.es/BarriosVulnerables/static/adjunto/Sintesis_metodologica_general_catalogo_bbvv.pdf



Localización en detalle del AE-INMG

Datos básicos del AE-INMG (1)

Población total	6.240
Población nacida en el extranjero total	1.455
Población nacida en el extranjero (excepto UE-15)	1.450
Densidad población (hab/Km²)	16.441,60
Superficie (ha)	37,95
Nº de secciones censales	2

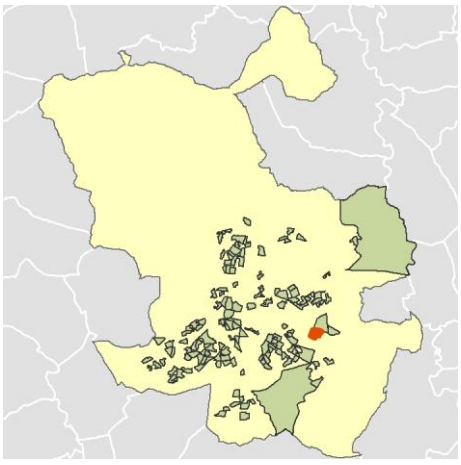

Localización del AE-INMG dentro del término municipal

	Valor del AE-INMG	Valor de referencia (2)
INDICADOR DE INMIGRACIÓN (I-INMG) (3)	**23,24 %**	20,00%

(1) Área Estadística con concentraciones significativas de población inmigrante (AE-INMG)

(2) Valor que se ha tomado como referencia para este estudio

(3) Indicador de Inmigración: (I-INMG): Porcentaje de población nacida en países no pertenecientes a la UE-14, respecto a la población total. Se calcula restando al número total de nacidos en el extranjero, los nacidos en los países de la UE-14: Alemania; Austria; Bélgica; Dinamarca; Finlandia; Francia; Reino Unido; Grecia; Irlanda; Italia; Luxemburgo; Países Bajos; Portugal; y Suecia.

Datos sociodemográficos (Censo 2011)	Sección censal 2807919033		AE-INMG 2807963	
	Valores absolutos	%	Valores absolutos	%
Población total	2.870		6.240	
Población nacida en el extranjero total	1.040	36,24	1.455	23,32
Población nacida en el extranjero (excepto UE-15)	1.040	36,24	1.450	23,24

	Sección	AE-INMG	Municipio	Comunidad Autónoma	España
INDICADOR DE INMIGRACIÓN (I-INMG)	36,24	23,24	14,86	14,60	9,99
INDICADORES BÁSICOS DE VULNERABILIDAD URBANA (IBVU) (4)					
IBVU Estudios (5)	1,99	2,65	7,65	7,69	10,92
IBVU Vivienda (6)	0,00	0,00	7,23	4,40	6,99
IBVU Paro (7)	18,00	17,10	21,47	23,12	29,64

(4) Además del Indicador de Inmigración (I-INMG) se ofrecen los valores de los 3 Indicadores Básicos de Vulnerabilidad Urbana (IBVU) para poder analizar la situación de cada sección censal y AE-INMG en relación con los valores de referencia de vulnerabilidad para estos 3 indicadores.

(5) IBVU Estudios: Porcentaje de población analfabeta y sin estudios de 16 años o más, sobre el total de población de 16 años o más. Valor de referencia de vulnerabilidad (2011): 16,38%.

(6) IBVU Vivienda: Porcentaje de viviendas familiares (principales, secundarias, vacías) en edificios en estado en estado ruinoso, malo o deficiente, sobre el total de viviendas familiares (principales, secundarias, vacías). Valor de referencia de vulnerabilidad (2011): 17,50 %.

(7) IBVU Paro: Porcentaje de la población de 16 años o más en situación de paro, respecto al total de población activa de 16 años o más. Valor de referencia de vulnerabilidad (2011): 42,33 %.

Definiciones

ÁREA ESTADÍSTICA CON CONCENTRACIONES SIGNIFICATIVAS DE POBLACIÓN INMIGRANTE (AE-INMG)

Agrupación de secciones censales colindantes y de cierta homogeneidad urbanística, de entre 3.500 y 15.000 habitantes en las que el valor de Indicador de Inmigración (I-INMG) del conjunto supera el valor establecido como referencia (20%).

INDICADOR DE INMIGRACIÓN (I-INMG)

Porcentaje de población nacida en países no pertenecientes a la UE-14, respecto a la población total. Se calcula restando al número total de nacidos en el extranjero, los nacidos en los países de la UE-14: Alemania; Austria; Bélgica; Dinamarca; Finlandia; Francia; Reino Unido; Grecia; Irlanda; Italia; Luxemburgo; Países Bajos; Portugal; y Suecia.

Síntesis Metodológica

El cuerpo de estudio del Catálogo de Barrios Vulnerables de 2011 sigue el criterio establecido en los Catálogos anteriores: centrándose en los municipios mayores de 50.000 habitantes y capitales de provincia. Los trabajos del Catálogo de 2011, siguen la misma metodología que los de 1991, 2001, y 2006, con la única particularidad de que sólo identifican las Áreas Estadísticas Vulnerables, sin realizar el análisis urbanístico detallado que permitía identificar a partir de ellas los Barrios Vulnerables. En el Catálogo de 2011 se han delimitado AE-INMG (Área Estadística con concentraciones significativas de población inmigrante) y AEV (Áreas Estadísticas Vulnerables según los 3 Indicadores Básicos de Vulnerabilidad Urbana: IBVU Estudios, IBVU Vivienda o IBVU Paro). Estas delimitaciones son independientes y pueden superponerse para su análisis en el Visor del Catálogo.

En el caso del Indicador de Inmigración (I-INMG), para el desarrollo del estudio de 2011 se ha partido del análisis de la evolución de los Barrios con concentraciones significativas de población inmigrante identificados previamente en el año 2006, viendo primero si seguían o no cumpliendo esta condición en el año 2011. Posteriormente, se han identificado las nuevas Áreas Estadísticas con concentraciones significativas de población inmigrante (AE-INMG) no coincidentes con Barrios identificados en el Catálogo de 2006, incluyendo también las ciudades que no contaban con Barrios de este tipo en el año 2006.

Una vez identificadas las secciones censales que en 2011 superan los umbrales de referencia del Indicador de Inmigración (I-INMG), se procede a agrupar estas secciones en Áreas Estadísticas con concentraciones significativas de población inmigrante (AE-INMG).

La metodología detallada completa puede consultarse en:

https://apps.fomento.gob.es/BarriosVulnerables/static/adjunto/Sintesis_metodologica_general_catalogo_bbvv.pdf

Datos sociodemográficos (Censo 2011)	Sección censal 2807919034		AE-INMG 2807963	
	Valores absolutos	%	Valores absolutos	%
Población total	3.370		6.240	
Población nacida en el extranjero total	415	12,31	1.455	23,32
Población nacida en el extranjero (excepto UE-15)	410	12,17	1.450	23,24

	Sección	AE-INMG	Municipio	Comunidad Autónoma	España
INDICADOR DE INMIGRACIÓN (I-INMG)	12,17	23,24	14,86	14,60	9,99
INDICADORES BÁSICOS DE VULNERABILIDAD URBANA (IBVU) (4)					
IBVU Estudios (5)	3,35	2,65	7,65	7,69	10,92
IBVU Vivienda (6)	0,00	0,00	7,23	4,40	6,99
IBVU Paro (7)	16,12	17,10	21,47	23,12	29,64

(4) Además del Indicador de Inmigración (I-INMG) se ofrecen los valores de los 3 Indicadores Básicos de Vulnerabilidad Urbana (IBVU) para poder analizar la situación de cada sección censal y AE-INMG en relación con los valores de referencia de vulnerabilidad para estos 3 indicadores.

(5) IBVU Estudios: Porcentaje de población analfabeta y sin estudios de 16 años o más, sobre el total de población de 16 años o más. Valor de referencia de vulnerabilidad (2011): 16,38%.

(6) IBVU Vivienda: Porcentaje de viviendas familiares (principales, secundarias, vacías) en edificios en estado en estado ruinoso, malo o deficiente, sobre el total de viviendas familiares (principales, secundarias, vacías). Valor de referencia de vulnerabilidad (2011): 17,50 %.

(7) IBVU Paro: Porcentaje de la población de 16 años o más en situación de paro, respecto al total de población activa de 16 años o más. Valor de referencia de vulnerabilidad (2011): 42,33 %.

Definiciones

ÁREA ESTADÍSTICA CON CONCENTRACIONES SIGNIFICATIVAS DE POBLACIÓN INMIGRANTE (AE-INMG)

Agrupación de secciones censales colindantes y de cierta homogeneidad urbanística, de entre 3.500 y 15.000 habitantes en las que el valor de Indicador de Inmigración (I-INMG) del conjunto supera el valor establecido como referencia (20%).

INDICADOR DE INMIGRACIÓN (I-INMG)

Porcentaje de población nacida en países no pertenecientes a la UE-14, respecto a la población total. Se calcula restando al número total de nacidos en el extranjero, los nacidos en los países de la UE-14: Alemania; Austria; Bélgica; Dinamarca; Finlandia; Francia; Reino Unido; Grecia; Irlanda; Italia; Luxemburgo; Países Bajos; Portugal; y Suecia.

Síntesis Metodológica

El cuerpo de estudio del Catálogo de Barrios Vulnerables de 2011 sigue el criterio establecido en los Catálogos anteriores: centrándose en los municipios mayores de 50.000 habitantes y capitales de provincia. Los trabajos del Catálogo de 2011, siguen la misma metodología que los de 1991, 2001, y 2006, con la única particularidad de que sólo identifican las Áreas Estadísticas Vulnerables, sin realizar el análisis urbanístico detallado que permitía identificar a partir de ellas los Barrios Vulnerables. En el Catálogo de 2011 se han delimitado AE-INMG (Área Estadística con concentraciones significativas de población inmigrante) y AEV (Áreas Estadísticas Vulnerables según los 3 Indicadores Básicos de Vulnerabilidad Urbana: IBVU Estudios, IBVU Vivienda o IBVU Paro). Estas delimitaciones son independientes y pueden superponerse para su análisis en el Visor del Catálogo.

En el caso del Indicador de Inmigración (I-INMG), para el desarrollo del estudio de 2011 se ha partido del análisis de la evolución de los Barrios con concentraciones significativas de población inmigrante identificados previamente en el año 2006, viendo primero si seguían o no cumpliendo esta condición en el año 2011. Posteriormente, se han identificado las nuevas Áreas Estadísticas con concentraciones significativas de población inmigrante (AE-INMG) no coincidentes con Barrios identificados en el Catálogo de 2006, incluyendo también las ciudades que no contaban con Barrios de este tipo en el año 2006.

Una vez identificadas las secciones censales que en 2011 superan los umbrales de referencia del Indicador de Inmigración (I-INMG), se procede a agrupar estas secciones en Áreas Estadísticas con concentraciones significativas de población inmigrante (AE-INMG).

La metodología detallada completa puede consultarse en:

https://apps.fomento.gob.es/BarriosVulnerables/static/adjunto/Sintesis_metodologica_general_catalogo_bbvv.pdf

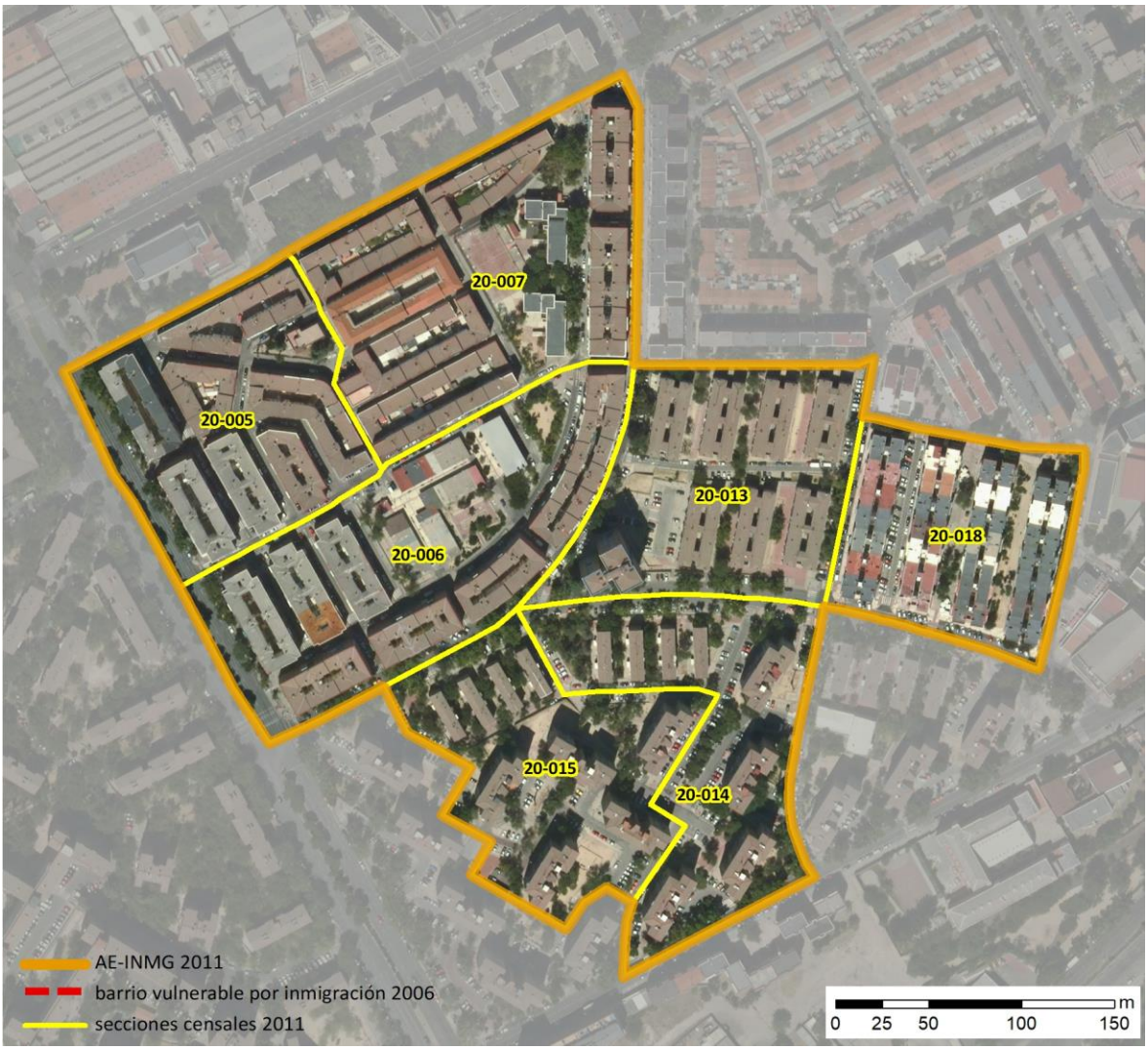

Localización en detalle del AE-INMG

Datos básicos del AE-INMG (1)

Población total	6.005
Población nacida en el extranjero total	1.340
Población nacida en el extranjero (excepto UE-15)	1.220
Densidad población (hab/Km²)	46.092,78
Superficie (ha)	13,03
Nº de secciones censales	7

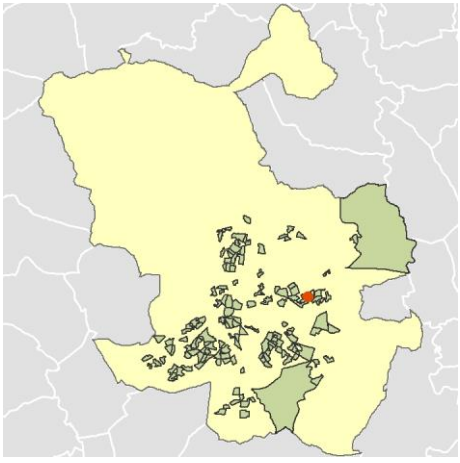

Localización del AE-INMG dentro del término municipal

	Valor del AE-INMG	Valor de referencia (2)
INDICADOR DE INMIGRACIÓN (I-INMG) (3)	**20,32 %**	20,00%

(1) Área Estadística con concentraciones significativas de población inmigrante (AE-INMG)

(2) Valor que se ha tomado como referencia para este estudio

(3) Indicador de Inmigración: (I-INMG): Porcentaje de población nacida en países no pertenecientes a la UE-14, respecto a la población total. Se calcula restando al número total de nacidos en el extranjero, los nacidos en los países de la UE-14: Alemania; Austria; Bélgica; Dinamarca; Finlandia; Francia; Reino Unido; Grecia; Irlanda; Italia; Luxemburgo; Países Bajos; Portugal; y Suecia.

Datos sociodemográficos (Censo 2011)	Sección censal 2807920005		AE-INMG 2807964	
	Valores absolutos	%	Valores absolutos	%
Población total	650		6.005	
Población nacida en el extranjero total	160	24,62	1.340	22,31
Población nacida en el extranjero (excepto UE-15)	160	24,62	1.220	20,32

	Sección	AE-INMG	Municipio	Comunidad Autónoma	España
INDICADOR DE INMIGRACIÓN (I-INMG)	24,62	20,32	14,86	14,60	9,99
INDICADORES BÁSICOS DE VULNERABILIDAD URBANA (IBVU) (4)					
IBVU Estudios (5)	13,76	15,21	7,65	7,69	10,92
IBVU Vivienda (6)	29,11	5,72	7,23	4,40	6,99
IBVU Paro (7)	35,59	35,57	21,47	23,12	29,64

(4) Además del Indicador de Inmigración (I-INMG) se ofrecen los valores de los 3 Indicadores Básicos de Vulnerabilidad Urbana (IBVU) para poder analizar la situación de cada sección censal y AE-INMG en relación con los valores de referencia de vulnerabilidad para estos 3 indicadores.

(5) IBVU Estudios: Porcentaje de población analfabeta y sin estudios de 16 años o más, sobre el total de población de 16 años o más. Valor de referencia de vulnerabilidad (2011): 16,38%.

(6) IBVU Vivienda: Porcentaje de viviendas familiares (principales, secundarias, vacías) en edificios en estado en estado ruinoso, malo o deficiente, sobre el total de viviendas familiares (principales, secundarias, vacías). Valor de referencia de vulnerabilidad (2011): 17,50 %.

(7) IBVU Paro: Porcentaje de la población de 16 años o más en situación de paro, respecto al total de población activa de 16 años o más. Valor de referencia de vulnerabilidad (2011): 42,33 %.

Definiciones

ÁREA ESTADÍSTICA CON CONCENTRACIONES SIGNIFICATIVAS DE POBLACIÓN INMIGRANTE (AE-INMG)

Agrupación de secciones censales colindantes y de cierta homogeneidad urbanística, de entre 3.500 y 15.000 habitantes en las que el valor de Indicador de Inmigración (I-INMG) del conjunto supera el valor establecido como referencia (20%).

INDICADOR DE INMIGRACIÓN (I-INMG)

Porcentaje de población nacida en países no pertenecientes a la UE-14, respecto a la población total. Se calcula restando al número total de nacidos en el extranjero, los nacidos en los países de la UE-14: Alemania; Austria; Bélgica; Dinamarca; Finlandia; Francia; Reino Unido; Grecia; Irlanda; Italia; Luxemburgo; Países Bajos; Portugal; y Suecia.

Síntesis Metodológica

El cuerpo de estudio del Catálogo de Barrios Vulnerables de 2011 sigue el criterio establecido en los Catálogos anteriores: centrándose en los municipios mayores de 50.000 habitantes y capitales de provincia. Los trabajos del Catálogo de 2011, siguen la misma metodología que los de 1991, 2001, y 2006, con la única particularidad de que sólo identifican las Áreas Estadísticas Vulnerables, sin realizar el análisis urbanístico detallado que permitía identificar a partir de ellas los Barrios Vulnerables. En el Catálogo de 2011 se han delimitado AE-INMG (Área Estadística con concentraciones significativas de población inmigrante) y AEV (Áreas Estadísticas Vulnerables según los 3 Indicadores Básicos de Vulnerabilidad Urbana: IBVU Estudios, IBVU Vivienda o IBVU Paro). Estas delimitaciones son independientes y pueden superponerse para su análisis en el Visor del Catálogo.

En el caso del Indicador de Inmigración (I-INMG), para el desarrollo del estudio de 2011 se ha partido del análisis de la evolución de los Barrios con concentraciones significativas de población inmigrante identificados previamente en el año 2006, viendo primero si seguían o no cumpliendo esta condición en el año 2011. Posteriormente, se han identificado las nuevas Áreas Estadísticas con concentraciones significativas de población inmigrante (AE-INMG) no coincidentes con Barrios identificados en el Catálogo de 2006, incluyendo también las ciudades que no contaban con Barrios de este tipo en el año 2006.

Una vez identificadas las secciones censales que en 2011 superan los umbrales de referencia del Indicador de Inmigración (I-INMG), se procede a agrupar estas secciones en Áreas Estadísticas con concentraciones significativas de población inmigrante (AE-INMG).

La metodología detallada completa puede consultarse en:

https://apps.fomento.gob.es/BarriosVulnerables/static/adjunto/Sintesis_metodologica_general_catalogo_bbvv.pdf

Datos sociodemográficos (Censo 2011)	Sección censal 2807920006		AE-INMG 2807964	
	Valores absolutos	%	Valores absolutos	%
Población total	955		6.005	
Población nacida en el extranjero total	150	15,71	1.340	22,31
Población nacida en el extranjero (excepto UE-15)	135	14,14	1.220	20,32

	Sección	AE-INMG	Municipio	Comunidad Autónoma	España
INDICADOR DE INMIGRACIÓN (I-INMG)	14,14	20,32	14,86	14,60	9,99
INDICADORES BÁSICOS DE VULNERABILIDAD URBANA (IBVU) (4)					
IBVU Estudios (5)	12,50	15,21	7,65	7,69	10,92
IBVU Vivienda (6)	0,00	5,72	7,23	4,40	6,99
IBVU Paro (7)	31,53	35,57	21,47	23,12	29,64

(4) Además del Indicador de Inmigración (I-INMG) se ofrecen los valores de los 3 Indicadores Básicos de Vulnerabilidad Urbana (IBVU) para poder analizar la situación de cada sección censal y AE-INMG en relación con los valores de referencia de vulnerabilidad para estos 3 indicadores.

(5) IBVU Estudios: Porcentaje de población analfabeta y sin estudios de 16 años o más, sobre el total de población de 16 años o más. Valor de referencia de vulnerabilidad (2011): 16,38%.

(6) IBVU Vivienda: Porcentaje de viviendas familiares (principales, secundarias, vacías) en edificios en estado en estado ruinoso, malo o deficiente, sobre el total de viviendas familiares (principales, secundarias, vacías). Valor de referencia de vulnerabilidad (2011): 17,50 %.

(7) IBVU Paro: Porcentaje de la población de 16 años o más en situación de paro, respecto al total de población activa de 16 años o más. Valor de referencia de vulnerabilidad (2011): 42,33 %.

Definiciones

ÁREA ESTADÍSTICA CON CONCENTRACIONES SIGNIFICATIVAS DE POBLACIÓN INMIGRANTE (AE-INMG)

Agrupación de secciones censales colindantes y de cierta homogeneidad urbanística, de entre 3.500 y 15.000 habitantes en las que el valor de Indicador de Inmigración (I-INMG) del conjunto supera el valor establecido como referencia (20%).

INDICADOR DE INMIGRACIÓN (I-INMG)

Porcentaje de población nacida en países no pertenecientes a la UE-14, respecto a la población total. Se calcula restando al número total de nacidos en el extranjero, los nacidos en los países de la UE-14: Alemania; Austria; Bélgica; Dinamarca; Finlandia; Francia; Reino Unido; Grecia; Irlanda; Italia; Luxemburgo; Países Bajos; Portugal; y Suecia.

Síntesis Metodológica

El cuerpo de estudio del Catálogo de Barrios Vulnerables de 2011 sigue el criterio establecido en los Catálogos anteriores: centrándose en los municipios mayores de 50.000 habitantes y capitales de provincia. Los trabajos del Catálogo de 2011, siguen la misma metodología que los de 1991, 2001, y 2006, con la única particularidad de que sólo identifican las Áreas Estadísticas Vulnerables, sin realizar el análisis urbanístico detallado que permitía identificar a partir de ellas los Barrios Vulnerables. En el Catálogo de 2011 se han delimitado AE-INMG (Área Estadística con concentraciones significativas de población inmigrante) y AEV (Áreas Estadísticas Vulnerables según los 3 Indicadores Básicos de Vulnerabilidad Urbana: IBVU Estudios, IBVU Vivienda o IBVU Paro). Estas delimitaciones son independientes y pueden superponerse para su análisis en el Visor del Catálogo.

En el caso del Indicador de Inmigración (I-INMG), para el desarrollo del estudio de 2011 se ha partido del análisis de la evolución de los Barrios con concentraciones significativas de población inmigrante identificados previamente en el año 2006, viendo primero si seguían o no cumpliendo esta condición en el año 2011. Posteriormente, se han identificado las nuevas Áreas Estadísticas con concentraciones significativas de población inmigrante (AE-INMG) no coincidentes con Barrios identificados en el Catálogo de 2006, incluyendo también las ciudades que no contaban con Barrios de este tipo en el año 2006.

Una vez identificadas las secciones censales que en 2011 superan los umbrales de referencia del Indicador de Inmigración (I-INMG), se procede a agrupar estas secciones en Áreas Estadísticas con concentraciones significativas de población inmigrante (AE-INMG).

La metodología detallada completa puede consultarse en:

https://apps.fomento.gob.es/BarriosVulnerables/static/adjunto/Sintesis_metodologica_general_catalogo_bbvv.pdf

Datos sociodemográficos (Censo 2011)	Sección censal 2807920007		AE-INMG 2807964	
	Valores absolutos	%	Valores absolutos	%
Población total	1.320		6.005	
Población nacida en el extranjero total	295	22,35	1.340	22,31
Población nacida en el extranjero (excepto UE-15)	285	21,59	1.220	20,32

	Sección	AE-INMG	Municipio	Comunidad Autónoma	España
INDICADOR DE INMIGRACIÓN (I-INMG)	21,59	20,32	14,86	14,60	9,99
INDICADORES BÁSICOS DE VULNERABILIDAD URBANA (IBVU) (4)					
IBVU Estudios (5)	13,85	15,21	7,65	7,69	10,92
IBVU Vivienda (6)	14,15	5,72	7,23	4,40	6,99
IBVU Paro (7)	47,10	35,57	21,47	23,12	29,64

(4) Además del Indicador de Inmigración (I-INMG) se ofrecen los valores de los 3 Indicadores Básicos de Vulnerabilidad Urbana (IBVU) para poder analizar la situación de cada sección censal y AE-INMG en relación con los valores de referencia de vulnerabilidad para estos 3 indicadores.

(5) IBVU Estudios: Porcentaje de población analfabeta y sin estudios de 16 años o más, sobre el total de población de 16 años o más. Valor de referencia de vulnerabilidad (2011): 16,38%.

(6) IBVU Vivienda: Porcentaje de viviendas familiares (principales, secundarias, vacías) en edificios en estado en estado ruinoso, malo o deficiente, sobre el total de viviendas familiares (principales, secundarias, vacías). Valor de referencia de vulnerabilidad (2011): 17,50 %.

(7) IBVU Paro: Porcentaje de la población de 16 años o más en situación de paro, respecto al total de población activa de 16 años o más. Valor de referencia de vulnerabilidad (2011): 42,33 %.

Definiciones

ÁREA ESTADÍSTICA CON CONCENTRACIONES SIGNIFICATIVAS DE POBLACIÓN INMIGRANTE (AE-INMG)

Agrupación de secciones censales colindantes y de cierta homogeneidad urbanística, de entre 3.500 y 15.000 habitantes en las que el valor de Indicador de Inmigración (I-INMG) del conjunto supera el valor establecido como referencia (20%).

INDICADOR DE INMIGRACIÓN (I-INMG)

Porcentaje de población nacida en países no pertenecientes a la UE-14, respecto a la población total. Se calcula restando al número total de nacidos en el extranjero, los nacidos en los países de la UE-14: Alemania; Austria; Bélgica; Dinamarca; Finlandia; Francia; Reino Unido; Grecia; Irlanda; Italia; Luxemburgo; Países Bajos; Portugal; y Suecia.

Síntesis Metodológica

El cuerpo de estudio del Catálogo de Barrios Vulnerables de 2011 sigue el criterio establecido en los Catálogos anteriores: centrándose en los municipios mayores de 50.000 habitantes y capitales de provincia. Los trabajos del Catálogo de 2011, siguen la misma metodología que los de 1991, 2001, y 2006, con la única particularidad de que sólo identifican las Áreas Estadísticas Vulnerables, sin realizar el análisis urbanístico detallado que permitía identificar a partir de ellas los Barrios Vulnerables. En el Catálogo de 2011 se han delimitado AE-INMG (Área Estadística con concentraciones significativas de población inmigrante) y AEV (Áreas Estadísticas Vulnerables según los 3 Indicadores Básicos de Vulnerabilidad Urbana: IBVU Estudios, IBVU Vivienda o IBVU Paro). Estas delimitaciones son independientes y pueden superponerse para su análisis en el Visor del Catálogo.

En el caso del Indicador de Inmigración (I-INMG), para el desarrollo del estudio de 2011 se ha partido del análisis de la evolución de los Barrios con concentraciones significativas de población inmigrante identificados previamente en el año 2006, viendo primero si seguían o no cumpliendo esta condición en el año 2011. Posteriormente, se han identificado las nuevas Áreas Estadísticas con concentraciones significativas de población inmigrante (AE-INMG) no coincidentes con Barrios identificados en el Catálogo de 2006, incluyendo también las ciudades que no contaban con Barrios de este tipo en el año 2006.

Una vez identificadas las secciones censales que en 2011 superan los umbrales de referencia del Indicador de Inmigración (I-INMG), se procede a agrupar estas secciones en Áreas Estadísticas con concentraciones significativas de población inmigrante (AE-INMG).

La metodología detallada completa puede consultarse en:

https://apps.fomento.gob.es/BarriosVulnerables/static/adjunto/Sintesis_metodologica_general_catalogo_bbvv.pdf

Datos sociodemográficos (Censo 2011)	Sección censal 2807920013		AE-INMG 2807964	
	Valores absolutos	%	Valores absolutos	%
Población total	670		6.005	
Población nacida en el extranjero total	55	8,21	1.340	22,31
Población nacida en el extranjero (excepto UE-15)	0	0,00	1.220	20,32

	Sección	AE-INMG	Municipio	Comunidad Autónoma	España
INDICADOR DE INMIGRACIÓN (I-INMG)	0,00	20,32	14,86	14,60	9,99
INDICADORES BÁSICOS DE VULNERABILIDAD URBANA (IBVU) (4)					
IBVU Estudios (5)	3,25	15,21	7,65	7,69	10,92
IBVU Vivienda (6)	1,90	5,72	7,23	4,40	6,99
IBVU Paro (7)	26,39	35,57	21,47	23,12	29,64

(4) Además del Indicador de Inmigración (I-INMG) se ofrecen los valores de los 3 Indicadores Básicos de Vulnerabilidad Urbana (IBVU) para poder analizar la situación de cada sección censal y AE-INMG en relación con los valores de referencia de vulnerabilidad para estos 3 indicadores.

(5) IBVU Estudios: Porcentaje de población analfabeta y sin estudios de 16 años o más, sobre el total de población de 16 años o más. Valor de referencia de vulnerabilidad (2011): 16,38%.

(6) IBVU Vivienda: Porcentaje de viviendas familiares (principales, secundarias, vacías) en edificios en estado en estado ruinoso, malo o deficiente, sobre el total de viviendas familiares (principales, secundarias, vacías). Valor de referencia de vulnerabilidad (2011): 17,50 %.

(7) IBVU Paro: Porcentaje de la población de 16 años o más en situación de paro, respecto al total de población activa de 16 años o más. Valor de referencia de vulnerabilidad (2011): 42,33 %.

Definiciones

ÁREA ESTADÍSTICA CON CONCENTRACIONES SIGNIFICATIVAS DE POBLACIÓN INMIGRANTE (AE-INMG)

Agrupación de secciones censales colindantes y de cierta homogeneidad urbanística, de entre 3.500 y 15.000 habitantes en las que el valor de Indicador de Inmigración (I-INMG) del conjunto supera el valor establecido como referencia (20%).

INDICADOR DE INMIGRACIÓN (I-INMG)

Porcentaje de población nacida en países no pertenecientes a la UE-14, respecto a la población total. Se calcula restando al número total de nacidos en el extranjero, los nacidos en los países de la UE-14: Alemania; Austria; Bélgica; Dinamarca; Finlandia; Francia; Reino Unido; Grecia; Irlanda; Italia; Luxemburgo; Países Bajos; Portugal; y Suecia.

Síntesis Metodológica

El cuerpo de estudio del Catálogo de Barrios Vulnerables de 2011 sigue el criterio establecido en los Catálogos anteriores: centrándose en los municipios mayores de 50.000 habitantes y capitales de provincia. Los trabajos del Catálogo de 2011, siguen la misma metodología que los de 1991, 2001, y 2006, con la única particularidad de que sólo identifican las Áreas Estadísticas Vulnerables, sin realizar el análisis urbanístico detallado que permitía identificar a partir de ellas los Barrios Vulnerables. En el Catálogo de 2011 se han delimitado AE-INMG (Área Estadística con concentraciones significativas de población inmigrante) y AEV (Áreas Estadísticas Vulnerables según los 3 Indicadores Básicos de Vulnerabilidad Urbana: IBVU Estudios, IBVU Vivienda o IBVU Paro). Estas delimitaciones son independientes y pueden superponerse para su análisis en el Visor del Catálogo.

En el caso del Indicador de Inmigración (I-INMG), para el desarrollo del estudio de 2011 se ha partido del análisis de la evolución de los Barrios con concentraciones significativas de población inmigrante identificados previamente en el año 2006, viendo primero si seguían o no cumpliendo esta condición en el año 2011. Posteriormente, se han identificado las nuevas Áreas Estadísticas con concentraciones significativas de población inmigrante (AE-INMG) no coincidentes con Barrios identificados en el Catálogo de 2006, incluyendo también las ciudades que no contaban con Barrios de este tipo en el año 2006.

Una vez identificadas las secciones censales que en 2011 superan los umbrales de referencia del Indicador de Inmigración (I-INMG), se procede a agrupar estas secciones en Áreas Estadísticas con concentraciones significativas de población inmigrante (AE-INMG).

La metodología detallada completa puede consultarse en:

https://apps.fomento.gob.es/BarriosVulnerables/static/adjunto/Sintesis_metodologica_general_catalogo_bbvv.pdf

Datos sociodemográficos (Censo 2011)	Sección censal 2807920014		AE-INMG 2807964	
	Valores absolutos	%	Valores absolutos	%
Población total	585		6.005	
Población nacida en el extranjero total	155	26,50	1.340	22,31
Población nacida en el extranjero (excepto UE-15)	155	26,50	1.220	20,32

	Sección	AE-INMG	Municipio	Comunidad Autónoma	España
INDICADOR DE INMIGRACIÓN (I-INMG)	26,50	20,32	14,86	14,60	9,99
INDICADORES BÁSICOS DE VULNERABILIDAD URBANA (IBVU) (4)					
IBVU Estudios (5)	13,64	15,21	7,65	7,69	10,92
IBVU Vivienda (6)	0,00	5,72	7,23	4,40	6,99
IBVU Paro (7)	36,36	35,57	21,47	23,12	29,64

(4) Además del Indicador de Inmigración (I-INMG) se ofrecen los valores de los 3 Indicadores Básicos de Vulnerabilidad Urbana (IBVU) para poder analizar la situación de cada sección censal y AE-INMG en relación con los valores de referencia de vulnerabilidad para estos 3 indicadores.

(5) IBVU Estudios: Porcentaje de población analfabeta y sin estudios de 16 años o más, sobre el total de población de 16 años o más. Valor de referencia de vulnerabilidad (2011): 16,38%.

(6) IBVU Vivienda: Porcentaje de viviendas familiares (principales, secundarias, vacías) en edificios en estado en estado ruinoso, malo o deficiente, sobre el total de viviendas familiares (principales, secundarias, vacías). Valor de referencia de vulnerabilidad (2011): 17,50 %.

(7) IBVU Paro: Porcentaje de la población de 16 años o más en situación de paro, respecto al total de población activa de 16 años o más. Valor de referencia de vulnerabilidad (2011): 42,33 %.

Definiciones

ÁREA ESTADÍSTICA CON CONCENTRACIONES SIGNIFICATIVAS DE POBLACIÓN INMIGRANTE (AE-INMG)

Agrupación de secciones censales colindantes y de cierta homogeneidad urbanística, de entre 3.500 y 15.000 habitantes en las que el valor de Indicador de Inmigración (I-INMG) del conjunto supera el valor establecido como referencia (20%).

INDICADOR DE INMIGRACIÓN (I-INMG)

Porcentaje de población nacida en países no pertenecientes a la UE-14, respecto a la población total. Se calcula restando al número total de nacidos en el extranjero, los nacidos en los países de la UE-14: Alemania; Austria; Bélgica; Dinamarca; Finlandia; Francia; Reino Unido; Grecia; Irlanda; Italia; Luxemburgo; Países Bajos; Portugal; y Suecia.

Síntesis Metodológica

El cuerpo de estudio del Catálogo de Barrios Vulnerables de 2011 sigue el criterio establecido en los Catálogos anteriores: centrándose en los municipios mayores de 50.000 habitantes y capitales de provincia. Los trabajos del Catálogo de 2011, siguen la misma metodología que los de 1991, 2001, y 2006, con la única particularidad de que sólo identifican las Áreas Estadísticas Vulnerables, sin realizar el análisis urbanístico detallado que permitía identificar a partir de ellas los Barrios Vulnerables. En el Catálogo de 2011 se han delimitado AE-INMG (Área Estadística con concentraciones significativas de población inmigrante) y AEV (Áreas Estadísticas Vulnerables según los 3 Indicadores Básicos de Vulnerabilidad Urbana: IBVU Estudios, IBVU Vivienda o IBVU Paro). Estas delimitaciones son independientes y pueden superponerse para su análisis en el Visor del Catálogo.

En el caso del Indicador de Inmigración (I-INMG), para el desarrollo del estudio de 2011 se ha partido del análisis de la evolución de los Barrios con concentraciones significativas de población inmigrante identificados previamente en el año 2006, viendo primero si seguían o no cumpliendo esta condición en el año 2011. Posteriormente, se han identificado las nuevas Áreas Estadísticas con concentraciones significativas de población inmigrante (AE-INMG) no coincidentes con Barrios identificados en el Catálogo de 2006, incluyendo también las ciudades que no contaban con Barrios de este tipo en el año 2006.

Una vez identificadas las secciones censales que en 2011 superan los umbrales de referencia del Indicador de Inmigración (I-INMG), se procede a agrupar estas secciones en Áreas Estadísticas con concentraciones significativas de población inmigrante (AE-INMG).

La metodología detallada completa puede consultarse en:

https://apps.fomento.gob.es/BarriosVulnerables/static/adjunto/Sintesis_metodologica_general_catalogo_bbvv.pdf

Datos sociodemográficos (Censo 2011)	Sección censal 2807920015		AE-INMG 2807964	
	Valores absolutos	%	Valores absolutos	%
Población total	805		6.005	
Población nacida en el extranjero total	300	37,27	1.340	22,31
Población nacida en el extranjero (excepto UE-15)	270	33,54	1.220	20,32

	Sección	AE-INMG	Municipio	Comunidad Autónoma	España
INDICADOR DE INMIGRACIÓN (I-INMG)	33,54	20,32	14,86	14,60	9,99
INDICADORES BÁSICOS DE VULNERABILIDAD URBANA (IBVU) (4)					
IBVU Estudios (5)	26,67	15,21	7,65	7,69	10,92
IBVU Vivienda (6)	0,00	5,72	7,23	4,40	6,99
IBVU Paro (7)	35,29	35,57	21,47	23,12	29,64

(4) Además del Indicador de Inmigración (I-INMG) se ofrecen los valores de los 3 Indicadores Básicos de Vulnerabilidad Urbana (IBVU) para poder analizar la situación de cada sección censal y AE-INMG en relación con los valores de referencia de vulnerabilidad para estos 3 indicadores.

(5) IBVU Estudios: Porcentaje de población analfabeta y sin estudios de 16 años o más, sobre el total de población de 16 años o más. Valor de referencia de vulnerabilidad (2011): 16,38%.

(6) IBVU Vivienda: Porcentaje de viviendas familiares (principales, secundarias, vacías) en edificios en estado en estado ruinoso, malo o deficiente, sobre el total de viviendas familiares (principales, secundarias, vacías). Valor de referencia de vulnerabilidad (2011): 17,50 %.

(7) IBVU Paro: Porcentaje de la población de 16 años o más en situación de paro, respecto al total de población activa de 16 años o más. Valor de referencia de vulnerabilidad (2011): 42,33 %.

Definiciones

ÁREA ESTADÍSTICA CON CONCENTRACIONES SIGNIFICATIVAS DE POBLACIÓN INMIGRANTE (AE-INMG)

Agrupación de secciones censales colindantes y de cierta homogeneidad urbanística, de entre 3.500 y 15.000 habitantes en las que el valor de Indicador de Inmigración (I-INMG) del conjunto supera el valor establecido como referencia (20%).

INDICADOR DE INMIGRACIÓN (I-INMG)

Porcentaje de población nacida en países no pertenecientes a la UE-14, respecto a la población total. Se calcula restando al número total de nacidos en el extranjero, los nacidos en los países de la UE-14: Alemania; Austria; Bélgica; Dinamarca; Finlandia; Francia; Reino Unido; Grecia; Irlanda; Italia; Luxemburgo; Países Bajos; Portugal; y Suecia.

Síntesis Metodológica

El cuerpo de estudio del Catálogo de Barrios Vulnerables de 2011 sigue el criterio establecido en los Catálogos anteriores: centrándose en los municipios mayores de 50.000 habitantes y capitales de provincia. Los trabajos del Catálogo de 2011, siguen la misma metodología que los de 1991, 2001, y 2006, con la única particularidad de que sólo identifican las Áreas Estadísticas Vulnerables, sin realizar el análisis urbanístico detallado que permitía identificar a partir de ellas los Barrios Vulnerables. En el Catálogo de 2011 se han delimitado AE-INMG (Área Estadística con concentraciones significativas de población inmigrante) y AEV (Áreas Estadísticas Vulnerables según los 3 Indicadores Básicos de Vulnerabilidad Urbana: IBVU Estudios, IBVU Vivienda o IBVU Paro). Estas delimitaciones son independientes y pueden superponerse para su análisis en el Visor del Catálogo.

En el caso del Indicador de Inmigración (I-INMG), para el desarrollo del estudio de 2011 se ha partido del análisis de la evolución de los Barrios con concentraciones significativas de población inmigrante identificados previamente en el año 2006, viendo primero si seguían o no cumpliendo esta condición en el año 2011. Posteriormente, se han identificado las nuevas Áreas Estadísticas con concentraciones significativas de población inmigrante (AE-INMG) no coincidentes con Barrios identificados en el Catálogo de 2006, incluyendo también las ciudades que no contaban con Barrios de este tipo en el año 2006.

Una vez identificadas las secciones censales que en 2011 superan los umbrales de referencia del Indicador de Inmigración (I-INMG), se procede a agrupar estas secciones en Áreas Estadísticas con concentraciones significativas de población inmigrante (AE-INMG).

La metodología detallada completa puede consultarse en:

https://apps.fomento.gob.es/BarriosVulnerables/static/adjunto/Sintesis_metodologica_general_catalogo_bbvv.pdf

Datos sociodemográficos (Censo 2011)	Sección censal 2807920018		AE-INMG 2807964	
	Valores absolutos	%	Valores absolutos	%
Población total	1.020		6.005	
Población nacida en el extranjero total	225	22,06	1.340	22,31
Población nacida en el extranjero (excepto UE-15)	215	21,08	1.220	20,32

	Sección	AE-INMG	Municipio	Comunidad Autónoma	España
INDICADOR DE INMIGRACIÓN (I-INMG)	21,08	20,32	14,86	14,60	9,99
INDICADORES BÁSICOS DE VULNERABILIDAD URBANA (IBVU) (4)					
IBVU Estudios (5)	21,43	15,21	7,65	7,69	10,92
IBVU Vivienda (6)	0,00	5,72	7,23	4,40	6,99
IBVU Paro (7)	28,28	35,57	21,47	23,12	29,64

(4) Además del Indicador de Inmigración (I-INMG) se ofrecen los valores de los 3 Indicadores Básicos de Vulnerabilidad Urbana (IBVU) para poder analizar la situación de cada sección censal y AE-INMG en relación con los valores de referencia de vulnerabilidad para estos 3 indicadores.

(5) IBVU Estudios: Porcentaje de población analfabeta y sin estudios de 16 años o más, sobre el total de población de 16 años o más. Valor de referencia de vulnerabilidad (2011): 16,38%.

(6) IBVU Vivienda: Porcentaje de viviendas familiares (principales, secundarias, vacías) en edificios en estado en estado ruinoso, malo o deficiente, sobre el total de viviendas familiares (principales, secundarias, vacías). Valor de referencia de vulnerabilidad (2011): 17,50 %.

(7) IBVU Paro: Porcentaje de la población de 16 años o más en situación de paro, respecto al total de población activa de 16 años o más. Valor de referencia de vulnerabilidad (2011): 42,33 %.

Definiciones

ÁREA ESTADÍSTICA CON CONCENTRACIONES SIGNIFICATIVAS DE POBLACIÓN INMIGRANTE (AE-INMG)

Agrupación de secciones censales colindantes y de cierta homogeneidad urbanística, de entre 3.500 y 15.000 habitantes en las que el valor de Indicador de Inmigración (I-INMG) del conjunto supera el valor establecido como referencia (20%).

INDICADOR DE INMIGRACIÓN (I-INMG)

Porcentaje de población nacida en países no pertenecientes a la UE-14, respecto a la población total. Se calcula restando al número total de nacidos en el extranjero, los nacidos en los países de la UE-14: Alemania; Austria; Bélgica; Dinamarca; Finlandia; Francia; Reino Unido; Grecia; Irlanda; Italia; Luxemburgo; Países Bajos; Portugal; y Suecia.

Síntesis Metodológica

El cuerpo de estudio del Catálogo de Barrios Vulnerables de 2011 sigue el criterio establecido en los Catálogos anteriores: centrándose en los municipios mayores de 50.000 habitantes y capitales de provincia. Los trabajos del Catálogo de 2011, siguen la misma metodología que los de 1991, 2001, y 2006, con la única particularidad de que sólo identifican las Áreas Estadísticas Vulnerables, sin realizar el análisis urbanístico detallado que permitía identificar a partir de ellas los Barrios Vulnerables. En el Catálogo de 2011 se han delimitado AE-INMG (Área Estadística con concentraciones significativas de población inmigrante) y AEV (Áreas Estadísticas Vulnerables según los 3 Indicadores Básicos de Vulnerabilidad Urbana: IBVU Estudios, IBVU Vivienda o IBVU Paro). Estas delimitaciones son independientes y pueden superponerse para su análisis en el Visor del Catálogo.

En el caso del Indicador de Inmigración (I-INMG), para el desarrollo del estudio de 2011 se ha partido del análisis de la evolución de los Barrios con concentraciones significativas de población inmigrante identificados previamente en el año 2006, viendo primero si seguían o no cumpliendo esta condición en el año 2011. Posteriormente, se han identificado las nuevas Áreas Estadísticas con concentraciones significativas de población inmigrante (AE-INMG) no coincidentes con Barrios identificados en el Catálogo de 2006, incluyendo también las ciudades que no contaban con Barrios de este tipo en el año 2006.

Una vez identificadas las secciones censales que en 2011 superan los umbrales de referencia del Indicador de Inmigración (I-INMG), se procede a agrupar estas secciones en Áreas Estadísticas con concentraciones significativas de población inmigrante (AE-INMG).

La metodología detallada completa puede consultarse en:

https://apps.fomento.gob.es/BarriosVulnerables/static/adjunto/Sintesis_metodologica_general_catalogo_bbvv.pdf



Localización en detalle del AE-INMG

Datos básicos del AE-INMG (1)

Población total	4.800
Población nacida en el extranjero total	1.120
Población nacida en el extranjero (excepto UE-15)	1.100
Densidad población (hab/Km²)	15.440,20
Superficie (ha)	31,09
Nº de secciones censales	5

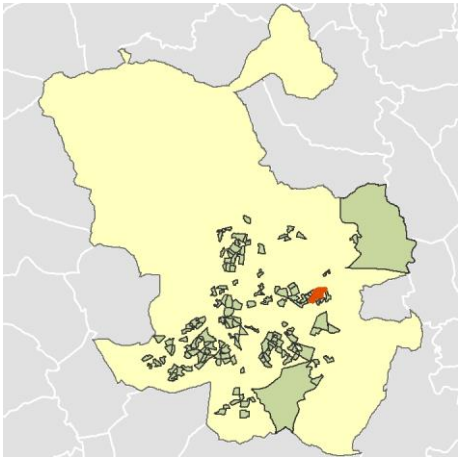

Localización del AE-INMG dentro del término municipal

	Valor del AE-INMG	Valor de referencia (2)
INDICADOR DE INMIGRACIÓN (I-INMG) (3)	**22,92 %**	20,00%

(1) Área Estadística con concentraciones significativas de población inmigrante (AE-INMG)

(2) Valor que se ha tomado como referencia para este estudio

(3) Indicador de Inmigración: (I-INMG): Porcentaje de población nacida en países no pertenecientes a la UE-14, respecto a la población total. Se calcula restando al número total de nacidos en el extranjero, los nacidos en los países de la UE-14: Alemania; Austria; Bélgica; Dinamarca; Finlandia; Francia; Reino Unido; Grecia; Irlanda; Italia; Luxemburgo; Países Bajos; Portugal; y Suecia.

Datos sociodemográficos (Censo 2011)	Sección censal 2807920021		AE-INMG 2807965	
	Valores absolutos	%	Valores absolutos	%
Población total	880		4.800	
Población nacida en el extranjero total	200	22,73	1.120	23,33
Población nacida en el extranjero (excepto UE-15)	200	22,73	1.100	22,92

	Sección	AE-INMG	Municipio	Comunidad Autónoma	España
INDICADOR DE INMIGRACIÓN (I-INMG)	22,73	22,92	14,86	14,60	9,99
INDICADORES BÁSICOS DE VULNERABILIDAD URBANA (IBVU) (4)					
IBVU Estudios (5)	22,22	14,19	7,65	7,69	10,92
IBVU Vivienda (6)	0,00	3,09	7,23	4,40	6,99
IBVU Paro (7)	26,44	25,42	21,47	23,12	29,64

(4) Además del Indicador de Inmigración (I-INMG) se ofrecen los valores de los 3 Indicadores Básicos de Vulnerabilidad Urbana (IBVU) para poder analizar la situación de cada sección censal y AE-INMG en relación con los valores de referencia de vulnerabilidad para estos 3 indicadores.

(5) IBVU Estudios: Porcentaje de población analfabeta y sin estudios de 16 años o más, sobre el total de población de 16 años o más. Valor de referencia de vulnerabilidad (2011): 16,38%.

(6) IBVU Vivienda: Porcentaje de viviendas familiares (principales, secundarias, vacías) en edificios en estado en estado ruinoso, malo o deficiente, sobre el total de viviendas familiares (principales, secundarias, vacías). Valor de referencia de vulnerabilidad (2011): 17,50 %.

(7) IBVU Paro: Porcentaje de la población de 16 años o más en situación de paro, respecto al total de población activa de 16 años o más. Valor de referencia de vulnerabilidad (2011): 42,33 %.

Definiciones

ÁREA ESTADÍSTICA CON CONCENTRACIONES SIGNIFICATIVAS DE POBLACIÓN INMIGRANTE (AE-INMG)

Agrupación de secciones censales colindantes y de cierta homogeneidad urbanística, de entre 3.500 y 15.000 habitantes en las que el valor de Indicador de Inmigración (I-INMG) del conjunto supera el valor establecido como referencia (20%).

INDICADOR DE INMIGRACIÓN (I-INMG)

Porcentaje de población nacida en países no pertenecientes a la UE-14, respecto a la población total. Se calcula restando al número total de nacidos en el extranjero, los nacidos en los países de la UE-14: Alemania; Austria; Bélgica; Dinamarca; Finlandia; Francia; Reino Unido; Grecia; Irlanda; Italia; Luxemburgo; Países Bajos; Portugal; y Suecia.

Síntesis Metodológica

El cuerpo de estudio del Catálogo de Barrios Vulnerables de 2011 sigue el criterio establecido en los Catálogos anteriores: centrándose en los municipios mayores de 50.000 habitantes y capitales de provincia. Los trabajos del Catálogo de 2011, siguen la misma metodología que los de 1991, 2001, y 2006, con la única particularidad de que sólo identifican las Áreas Estadísticas Vulnerables, sin realizar el análisis urbanístico detallado que permitía identificar a partir de ellas los Barrios Vulnerables. En el Catálogo de 2011 se han delimitado AE-INMG (Área Estadística con concentraciones significativas de población inmigrante) y AEV (Áreas Estadísticas Vulnerables según los 3 Indicadores Básicos de Vulnerabilidad Urbana: IBVU Estudios, IBVU Vivienda o IBVU Paro). Estas delimitaciones son independientes y pueden superponerse para su análisis en el Visor del Catálogo.

En el caso del Indicador de Inmigración (I-INMG), para el desarrollo del estudio de 2011 se ha partido del análisis de la evolución de los Barrios con concentraciones significativas de población inmigrante identificados previamente en el año 2006, viendo primero si seguían o no cumpliendo esta condición en el año 2011. Posteriormente, se han identificado las nuevas Áreas Estadísticas con concentraciones significativas de población inmigrante (AE-INMG) no coincidentes con Barrios identificados en el Catálogo de 2006, incluyendo también las ciudades que no contaban con Barrios de este tipo en el año 2006.

Una vez identificadas las secciones censales que en 2011 superan los umbrales de referencia del Indicador de Inmigración (I-INMG), se procede a agrupar estas secciones en Áreas Estadísticas con concentraciones significativas de población inmigrante (AE-INMG).

La metodología detallada completa puede consultarse en:

https://apps.fomento.gob.es/BarriosVulnerables/static/adjunto/Sintesis_metodologica_general_catalogo_bbvv.pdf

Datos sociodemográficos (Censo 2011)	Sección censal 2807920022		AE-INMG 2807965	
	Valores absolutos	%	Valores absolutos	%
Población total	1.095		4.800	
Población nacida en el extranjero total	185	16,89	1.120	23,33
Población nacida en el extranjero (excepto UE-15)	165	15,07	1.100	22,92

	Sección	AE-INMG	Municipio	Comunidad Autónoma	España
INDICADOR DE INMIGRACIÓN (I-INMG)	15,07	22,92	14,86	14,60	9,99
INDICADORES BÁSICOS DE VULNERABILIDAD URBANA (IBVU) (4)					
IBVU Estudios (5)	15,74	14,19	7,65	7,69	10,92
IBVU Vivienda (6)	0,00	3,09	7,23	4,40	6,99
IBVU Paro (7)	26,50	25,42	21,47	23,12	29,64

(4) Además del Indicador de Inmigración (I-INMG) se ofrecen los valores de los 3 Indicadores Básicos de Vulnerabilidad Urbana (IBVU) para poder analizar la situación de cada sección censal y AE-INMG en relación con los valores de referencia de vulnerabilidad para estos 3 indicadores.

(5) IBVU Estudios: Porcentaje de población analfabeta y sin estudios de 16 años o más, sobre el total de población de 16 años o más. Valor de referencia de vulnerabilidad (2011): 16,38%.

(6) IBVU Vivienda: Porcentaje de viviendas familiares (principales, secundarias, vacías) en edificios en estado en estado ruinoso, malo o deficiente, sobre el total de viviendas familiares (principales, secundarias, vacías). Valor de referencia de vulnerabilidad (2011): 17,50 %.

(7) IBVU Paro: Porcentaje de la población de 16 años o más en situación de paro, respecto al total de población activa de 16 años o más. Valor de referencia de vulnerabilidad (2011): 42,33 %.

Definiciones

ÁREA ESTADÍSTICA CON CONCENTRACIONES SIGNIFICATIVAS DE POBLACIÓN INMIGRANTE (AE-INMG)

Agrupación de secciones censales colindantes y de cierta homogeneidad urbanística, de entre 3.500 y 15.000 habitantes en las que el valor de Indicador de Inmigración (I-INMG) del conjunto supera el valor establecido como referencia (20%).

INDICADOR DE INMIGRACIÓN (I-INMG)

Porcentaje de población nacida en países no pertenecientes a la UE-14, respecto a la población total. Se calcula restando al número total de nacidos en el extranjero, los nacidos en los países de la UE-14: Alemania; Austria; Bélgica; Dinamarca; Finlandia; Francia; Reino Unido; Grecia; Irlanda; Italia; Luxemburgo; Países Bajos; Portugal; y Suecia.

Síntesis Metodológica

El cuerpo de estudio del Catálogo de Barrios Vulnerables de 2011 sigue el criterio establecido en los Catálogos anteriores: centrándose en los municipios mayores de 50.000 habitantes y capitales de provincia. Los trabajos del Catálogo de 2011, siguen la misma metodología que los de 1991, 2001, y 2006, con la única particularidad de que sólo identifican las Áreas Estadísticas Vulnerables, sin realizar el análisis urbanístico detallado que permitía identificar a partir de ellas los Barrios Vulnerables. En el Catálogo de 2011 se han delimitado AE-INMG (Área Estadística con concentraciones significativas de población inmigrante) y AEV (Áreas Estadísticas Vulnerables según los 3 Indicadores Básicos de Vulnerabilidad Urbana: IBVU Estudios, IBVU Vivienda o IBVU Paro). Estas delimitaciones son independientes y pueden superponerse para su análisis en el Visor del Catálogo.

En el caso del Indicador de Inmigración (I-INMG), para el desarrollo del estudio de 2011 se ha partido del análisis de la evolución de los Barrios con concentraciones significativas de población inmigrante identificados previamente en el año 2006, viendo primero si seguían o no cumpliendo esta condición en el año 2011. Posteriormente, se han identificado las nuevas Áreas Estadísticas con concentraciones significativas de población inmigrante (AE-INMG) no coincidentes con Barrios identificados en el Catálogo de 2006, incluyendo también las ciudades que no contaban con Barrios de este tipo en el año 2006.

Una vez identificadas las secciones censales que en 2011 superan los umbrales de referencia del Indicador de Inmigración (I-INMG), se procede a agrupar estas secciones en Áreas Estadísticas con concentraciones significativas de población inmigrante (AE-INMG).

La metodología detallada completa puede consultarse en:

https://apps.fomento.gob.es/BarriosVulnerables/static/adjunto/Sintesis_metodologica_general_catalogo_bbvv.pdf

Datos sociodemográficos (Censo 2011)	Sección censal 2807920023		AE-INMG 2807965	
	Valores absolutos	%	Valores absolutos	%
Población total	1.055		4.800	
Población nacida en el extranjero total	140	13,27	1.120	23,33
Población nacida en el extranjero (excepto UE-15)	140	13,27	1.100	22,92

	Sección	AE-INMG	Municipio	Comunidad Autónoma	España
INDICADOR DE INMIGRACIÓN (I-INMG)	13,27	22,92	14,86	14,60	9,99
INDICADORES BÁSICOS DE VULNERABILIDAD URBANA (IBVU) (4)					
IBVU Estudios (5)	9,47	14,19	7,65	7,69	10,92
IBVU Vivienda (6)	0,00	3,09	7,23	4,40	6,99
IBVU Paro (7)	35,48	25,42	21,47	23,12	29,64

(4) Además del Indicador de Inmigración (I-INMG) se ofrecen los valores de los 3 Indicadores Básicos de Vulnerabilidad Urbana (IBVU) para poder analizar la situación de cada sección censal y AE-INMG en relación con los valores de referencia de vulnerabilidad para estos 3 indicadores.

(5) IBVU Estudios: Porcentaje de población analfabeta y sin estudios de 16 años o más, sobre el total de población de 16 años o más. Valor de referencia de vulnerabilidad (2011): 16,38%.

(6) IBVU Vivienda: Porcentaje de viviendas familiares (principales, secundarias, vacías) en edificios en estado en estado ruinoso, malo o deficiente, sobre el total de viviendas familiares (principales, secundarias, vacías). Valor de referencia de vulnerabilidad (2011): 17,50 %.

(7) IBVU Paro: Porcentaje de la población de 16 años o más en situación de paro, respecto al total de población activa de 16 años o más. Valor de referencia de vulnerabilidad (2011): 42,33 %.

Definiciones

ÁREA ESTADÍSTICA CON CONCENTRACIONES SIGNIFICATIVAS DE POBLACIÓN INMIGRANTE (AE-INMG)

Agrupación de secciones censales colindantes y de cierta homogeneidad urbanística, de entre 3.500 y 15.000 habitantes en las que el valor de Indicador de Inmigración (I-INMG) del conjunto supera el valor establecido como referencia (20%).

INDICADOR DE INMIGRACIÓN (I-INMG)

Porcentaje de población nacida en países no pertenecientes a la UE-14, respecto a la población total. Se calcula restando al número total de nacidos en el extranjero, los nacidos en los países de la UE-14: Alemania; Austria; Bélgica; Dinamarca; Finlandia; Francia; Reino Unido; Grecia; Irlanda; Italia; Luxemburgo; Países Bajos; Portugal; y Suecia.

Síntesis Metodológica

El cuerpo de estudio del Catálogo de Barrios Vulnerables de 2011 sigue el criterio establecido en los Catálogos anteriores: centrándose en los municipios mayores de 50.000 habitantes y capitales de provincia. Los trabajos del Catálogo de 2011, siguen la misma metodología que los de 1991, 2001, y 2006, con la única particularidad de que sólo identifican las Áreas Estadísticas Vulnerables, sin realizar el análisis urbanístico detallado que permitía identificar a partir de ellas los Barrios Vulnerables. En el Catálogo de 2011 se han delimitado AE-INMG (Área Estadística con concentraciones significativas de población inmigrante) y AEV (Áreas Estadísticas Vulnerables según los 3 Indicadores Básicos de Vulnerabilidad Urbana: IBVU Estudios, IBVU Vivienda o IBVU Paro). Estas delimitaciones son independientes y pueden superponerse para su análisis en el Visor del Catálogo.

En el caso del Indicador de Inmigración (I-INMG), para el desarrollo del estudio de 2011 se ha partido del análisis de la evolución de los Barrios con concentraciones significativas de población inmigrante identificados previamente en el año 2006, viendo primero si seguían o no cumpliendo esta condición en el año 2011. Posteriormente, se han identificado las nuevas Áreas Estadísticas con concentraciones significativas de población inmigrante (AE-INMG) no coincidentes con Barrios identificados en el Catálogo de 2006, incluyendo también las ciudades que no contaban con Barrios de este tipo en el año 2006.

Una vez identificadas las secciones censales que en 2011 superan los umbrales de referencia del Indicador de Inmigración (I-INMG), se procede a agrupar estas secciones en Áreas Estadísticas con concentraciones significativas de población inmigrante (AE-INMG).

La metodología detallada completa puede consultarse en:

https://apps.fomento.gob.es/BarriosVulnerables/static/adjunto/Sintesis_metodologica_general_catalogo_bbvv.pdf

Datos sociodemográficos (Censo 2011)	Sección censal 2807920024		AE-INMG 2807965	
	Valores absolutos	%	Valores absolutos	%
Población total	985		4.800	
Población nacida en el extranjero total	425	43,15	1.120	23,33
Población nacida en el extranjero (excepto UE-15)	425	43,15	1.100	22,92

	Sección	AE-INMG	Municipio	Comunidad Autónoma	España
INDICADOR DE INMIGRACIÓN (I-INMG)	43,15	22,92	14,86	14,60	9,99
INDICADORES BÁSICOS DE VULNERABILIDAD URBANA (IBVU) (4)					
IBVU Estudios (5)	13,10	14,19	7,65	7,69	10,92
IBVU Vivienda (6)	0,00	3,09	7,23	4,40	6,99
IBVU Paro (7)	22,50	25,42	21,47	23,12	29,64

(4) Además del Indicador de Inmigración (I-INMG) se ofrecen los valores de los 3 Indicadores Básicos de Vulnerabilidad Urbana (IBVU) para poder analizar la situación de cada sección censal y AE-INMG en relación con los valores de referencia de vulnerabilidad para estos 3 indicadores.

(5) IBVU Estudios: Porcentaje de población analfabeta y sin estudios de 16 años o más, sobre el total de población de 16 años o más. Valor de referencia de vulnerabilidad (2011): 16,38%.

(6) IBVU Vivienda: Porcentaje de viviendas familiares (principales, secundarias, vacías) en edificios en estado en estado ruinoso, malo o deficiente, sobre el total de viviendas familiares (principales, secundarias, vacías). Valor de referencia de vulnerabilidad (2011): 17,50 %.

(7) IBVU Paro: Porcentaje de la población de 16 años o más en situación de paro, respecto al total de población activa de 16 años o más. Valor de referencia de vulnerabilidad (2011): 42,33 %.

Definiciones

ÁREA ESTADÍSTICA CON CONCENTRACIONES SIGNIFICATIVAS DE POBLACIÓN INMIGRANTE (AE-INMG)

Agrupación de secciones censales colindantes y de cierta homogeneidad urbanística, de entre 3.500 y 15.000 habitantes en las que el valor de Indicador de Inmigración (I-INMG) del conjunto supera el valor establecido como referencia (20%).

INDICADOR DE INMIGRACIÓN (I-INMG)

Porcentaje de población nacida en países no pertenecientes a la UE-14, respecto a la población total. Se calcula restando al número total de nacidos en el extranjero, los nacidos en los países de la UE-14: Alemania; Austria; Bélgica; Dinamarca; Finlandia; Francia; Reino Unido; Grecia; Irlanda; Italia; Luxemburgo; Países Bajos; Portugal; y Suecia.

Síntesis Metodológica

El cuerpo de estudio del Catálogo de Barrios Vulnerables de 2011 sigue el criterio establecido en los Catálogos anteriores: centrándose en los municipios mayores de 50.000 habitantes y capitales de provincia. Los trabajos del Catálogo de 2011, siguen la misma metodología que los de 1991, 2001, y 2006, con la única particularidad de que sólo identifican las Áreas Estadísticas Vulnerables, sin realizar el análisis urbanístico detallado que permitía identificar a partir de ellas los Barrios Vulnerables. En el Catálogo de 2011 se han delimitado AE-INMG (Área Estadística con concentraciones significativas de población inmigrante) y AEV (Áreas Estadísticas Vulnerables según los 3 Indicadores Básicos de Vulnerabilidad Urbana: IBVU Estudios, IBVU Vivienda o IBVU Paro). Estas delimitaciones son independientes y pueden superponerse para su análisis en el Visor del Catálogo.

En el caso del Indicador de Inmigración (I-INMG), para el desarrollo del estudio de 2011 se ha partido del análisis de la evolución de los Barrios con concentraciones significativas de población inmigrante identificados previamente en el año 2006, viendo primero si seguían o no cumpliendo esta condición en el año 2011. Posteriormente, se han identificado las nuevas Áreas Estadísticas con concentraciones significativas de población inmigrante (AE-INMG) no coincidentes con Barrios identificados en el Catálogo de 2006, incluyendo también las ciudades que no contaban con Barrios de este tipo en el año 2006.

Una vez identificadas las secciones censales que en 2011 superan los umbrales de referencia del Indicador de Inmigración (I-INMG), se procede a agrupar estas secciones en Áreas Estadísticas con concentraciones significativas de población inmigrante (AE-INMG).

La metodología detallada completa puede consultarse en:

https://apps.fomento.gob.es/BarriosVulnerables/static/adjunto/Sintesis_metodologica_general_catalogo_bbvv.pdf

Datos sociodemográficos (Censo 2011)	Sección censal 2807920025		AE-INMG 2807965	
	Valores absolutos	%	Valores absolutos	%
Población total	785		4.800	
Población nacida en el extranjero total	170	21,66	1.120	23,33
Población nacida en el extranjero (excepto UE-15)	170	21,66	1.100	22,92

	Sección	AE-INMG	Municipio	Comunidad Autónoma	España
INDICADOR DE INMIGRACIÓN (I-INMG)	21,66	22,92	14,86	14,60	9,99
INDICADORES BÁSICOS DE VULNERABILIDAD URBANA (IBVU) (4)					
IBVU Estudios (5)	11,18	14,19	7,65	7,69	10,92
IBVU Vivienda (6)	12,17	3,09	7,23	4,40	6,99
IBVU Paro (7)	13,19	25,42	21,47	23,12	29,64

(4) Además del Indicador de Inmigración (I-INMG) se ofrecen los valores de los 3 Indicadores Básicos de Vulnerabilidad Urbana (IBVU) para poder analizar la situación de cada sección censal y AE-INMG en relación con los valores de referencia de vulnerabilidad para estos 3 indicadores.

(5) IBVU Estudios: Porcentaje de población analfabeta y sin estudios de 16 años o más, sobre el total de población de 16 años o más. Valor de referencia de vulnerabilidad (2011): 16,38%.

(6) IBVU Vivienda: Porcentaje de viviendas familiares (principales, secundarias, vacías) en edificios en estado en estado ruinoso, malo o deficiente, sobre el total de viviendas familiares (principales, secundarias, vacías). Valor de referencia de vulnerabilidad (2011): 17,50 %.

(7) IBVU Paro: Porcentaje de la población de 16 años o más en situación de paro, respecto al total de población activa de 16 años o más. Valor de referencia de vulnerabilidad (2011): 42,33 %.

Definiciones

ÁREA ESTADÍSTICA CON CONCENTRACIONES SIGNIFICATIVAS DE POBLACIÓN INMIGRANTE (AE-INMG)

Agrupación de secciones censales colindantes y de cierta homogeneidad urbanística, de entre 3.500 y 15.000 habitantes en las que el valor de Indicador de Inmigración (I-INMG) del conjunto supera el valor establecido como referencia (20%).

INDICADOR DE INMIGRACIÓN (I-INMG)

Porcentaje de población nacida en países no pertenecientes a la UE-14, respecto a la población total. Se calcula restando al número total de nacidos en el extranjero, los nacidos en los países de la UE-14: Alemania; Austria; Bélgica; Dinamarca; Finlandia; Francia; Reino Unido; Grecia; Irlanda; Italia; Luxemburgo; Países Bajos; Portugal; y Suecia.

Síntesis Metodológica

El cuerpo de estudio del Catálogo de Barrios Vulnerables de 2011 sigue el criterio establecido en los Catálogos anteriores: centrándose en los municipios mayores de 50.000 habitantes y capitales de provincia. Los trabajos del Catálogo de 2011, siguen la misma metodología que los de 1991, 2001, y 2006, con la única particularidad de que sólo identifican las Áreas Estadísticas Vulnerables, sin realizar el análisis urbanístico detallado que permitía identificar a partir de ellas los Barrios Vulnerables. En el Catálogo de 2011 se han delimitado AE-INMG (Área Estadística con concentraciones significativas de población inmigrante) y AEV (Áreas Estadísticas Vulnerables según los 3 Indicadores Básicos de Vulnerabilidad Urbana: IBVU Estudios, IBVU Vivienda o IBVU Paro). Estas delimitaciones son independientes y pueden superponerse para su análisis en el Visor del Catálogo.

En el caso del Indicador de Inmigración (I-INMG), para el desarrollo del estudio de 2011 se ha partido del análisis de la evolución de los Barrios con concentraciones significativas de población inmigrante identificados previamente en el año 2006, viendo primero si seguían o no cumpliendo esta condición en el año 2011. Posteriormente, se han identificado las nuevas Áreas Estadísticas con concentraciones significativas de población inmigrante (AE-INMG) no coincidentes con Barrios identificados en el Catálogo de 2006, incluyendo también las ciudades que no contaban con Barrios de este tipo en el año 2006.

Una vez identificadas las secciones censales que en 2011 superan los umbrales de referencia del Indicador de Inmigración (I-INMG), se procede a agrupar estas secciones en Áreas Estadísticas con concentraciones significativas de población inmigrante (AE-INMG).

La metodología detallada completa puede consultarse en:

https://apps.fomento.gob.es/BarriosVulnerables/static/adjunto/Sintesis_metodologica_general_catalogo_bbvv.pdf

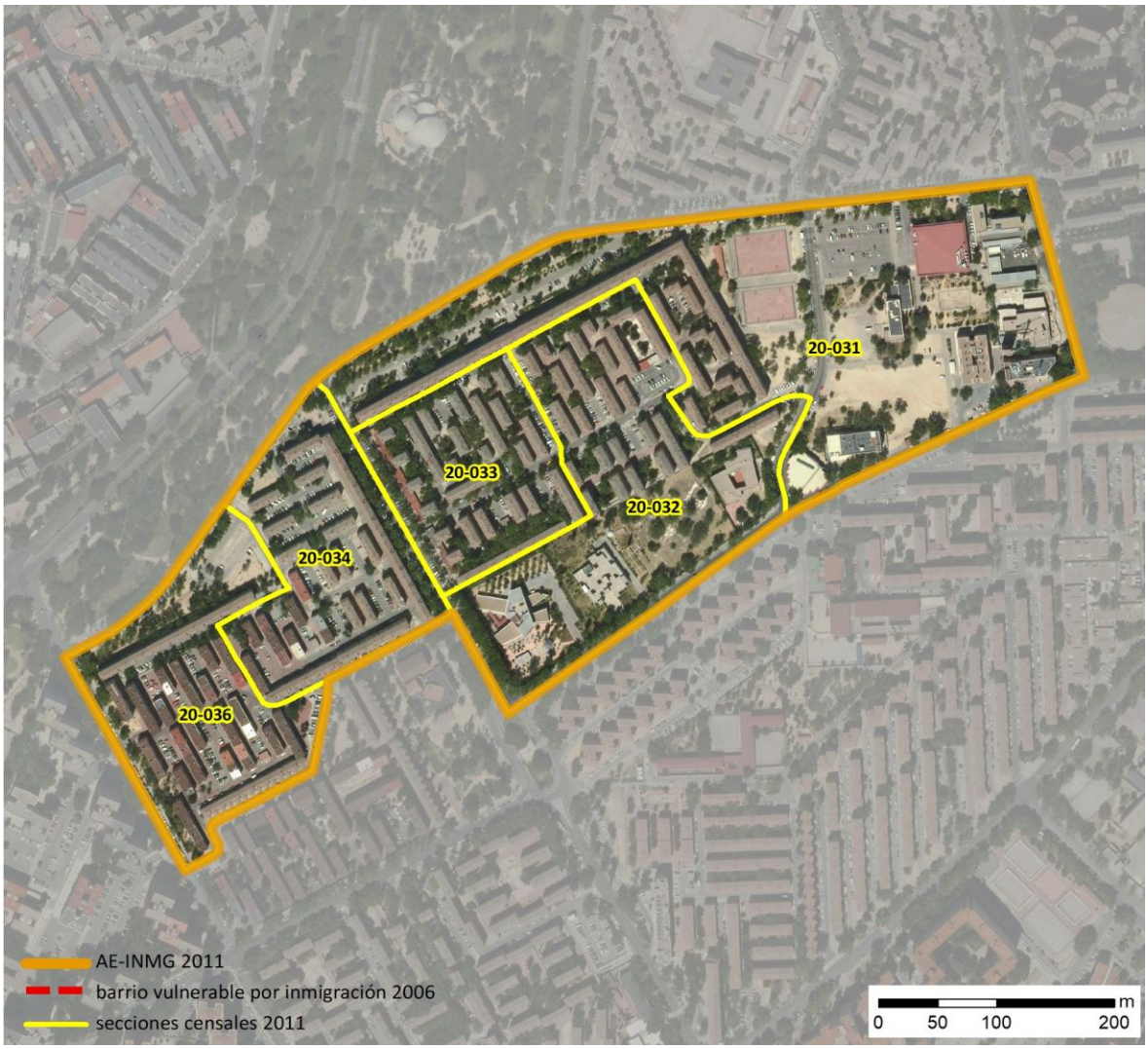

Localización en detalle del AE-INMG

Datos básicos del AE-INMG (1)

Población total	4.400
Población nacida en el extranjero total	940
Población nacida en el extranjero (excepto UE-15)	930
Densidad población (hab/Km²)	19.499,40
Superficie (ha)	22,56
Nº de secciones censales	5

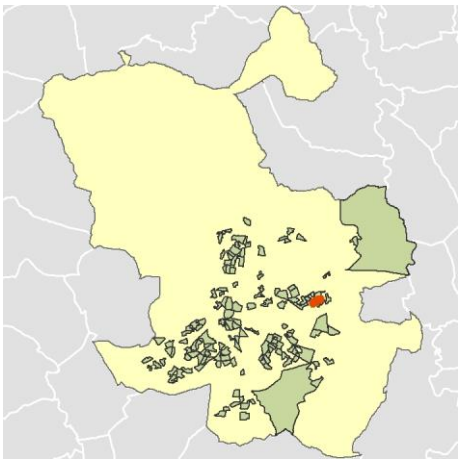

Localización del AE-INMG dentro del término municipal

	Valor del AE-INMG	Valor de referencia (2)
INDICADOR DE INMIGRACIÓN (I-INMG) (3)	**21,14 %**	20,00%

(1) Área Estadística con concentraciones significativas de población inmigrante (AE-INMG)

(2) Valor que se ha tomado como referencia para este estudio

(3) Indicador de Inmigración: (I-INMG): Porcentaje de población nacida en países no pertenecientes a la UE-14, respecto a la población total. Se calcula restando al número total de nacidos en el extranjero, los nacidos en los países de la UE-14: Alemania; Austria; Bélgica; Dinamarca; Finlandia; Francia; Reino Unido; Grecia; Irlanda; Italia; Luxemburgo; Países Bajos; Portugal; y Suecia.

Datos sociodemográficos (Censo 2011)	Sección censal 2807920031		AE-INMG 2807966	
	Valores absolutos	%	Valores absolutos	%
Población total	1.210		4.400	
Población nacida en el extranjero total	190	15,70	940	21,36
Población nacida en el extranjero (excepto UE-15)	180	14,88	930	21,14

	Sección	AE-INMG	Municipio	Comunidad Autónoma	España
INDICADOR DE INMIGRACIÓN (I-INMG)	14,88	21,14	14,86	14,60	9,99
INDICADORES BÁSICOS DE VULNERABILIDAD URBANA (IBVU) (4)					
IBVU Estudios (5)	20,55	20,15	7,65	7,69	10,92
IBVU Vivienda (6)	0,00	19,64	7,23	4,40	6,99
IBVU Paro (7)	32,28	41,61	21,47	23,12	29,64

(4) Además del Indicador de Inmigración (I-INMG) se ofrecen los valores de los 3 Indicadores Básicos de Vulnerabilidad Urbana (IBVU) para poder analizar la situación de cada sección censal y AE-INMG en relación con los valores de referencia de vulnerabilidad para estos 3 indicadores.

(5) IBVU Estudios: Porcentaje de población analfabeta y sin estudios de 16 años o más, sobre el total de población de 16 años o más. Valor de referencia de vulnerabilidad (2011): 16,38%.

(6) IBVU Vivienda: Porcentaje de viviendas familiares (principales, secundarias, vacías) en edificios en estado en estado ruinoso, malo o deficiente, sobre el total de viviendas familiares (principales, secundarias, vacías). Valor de referencia de vulnerabilidad (2011): 17,50 %.

(7) IBVU Paro: Porcentaje de la población de 16 años o más en situación de paro, respecto al total de población activa de 16 años o más. Valor de referencia de vulnerabilidad (2011): 42,33 %.

Definiciones

ÁREA ESTADÍSTICA CON CONCENTRACIONES SIGNIFICATIVAS DE POBLACIÓN INMIGRANTE (AE-INMG)

Agrupación de secciones censales colindantes y de cierta homogeneidad urbanística, de entre 3.500 y 15.000 habitantes en las que el valor de Indicador de Inmigración (I-INMG) del conjunto supera el valor establecido como referencia (20%).

INDICADOR DE INMIGRACIÓN (I-INMG)

Porcentaje de población nacida en países no pertenecientes a la UE-14, respecto a la población total. Se calcula restando al número total de nacidos en el extranjero, los nacidos en los países de la UE-14: Alemania; Austria; Bélgica; Dinamarca; Finlandia; Francia; Reino Unido; Grecia; Irlanda; Italia; Luxemburgo; Países Bajos; Portugal; y Suecia.

Síntesis Metodológica

El cuerpo de estudio del Catálogo de Barrios Vulnerables de 2011 sigue el criterio establecido en los Catálogos anteriores: centrándose en los municipios mayores de 50.000 habitantes y capitales de provincia. Los trabajos del Catálogo de 2011, siguen la misma metodología que los de 1991, 2001, y 2006, con la única particularidad de que sólo identifican las Áreas Estadísticas Vulnerables, sin realizar el análisis urbanístico detallado que permitía identificar a partir de ellas los Barrios Vulnerables. En el Catálogo de 2011 se han delimitado AE-INMG (Área Estadística con concentraciones significativas de población inmigrante) y AEV (Áreas Estadísticas Vulnerables según los 3 Indicadores Básicos de Vulnerabilidad Urbana: IBVU Estudios, IBVU Vivienda o IBVU Paro). Estas delimitaciones son independientes y pueden superponerse para su análisis en el Visor del Catálogo.

En el caso del Indicador de Inmigración (I-INMG), para el desarrollo del estudio de 2011 se ha partido del análisis de la evolución de los Barrios con concentraciones significativas de población inmigrante identificados previamente en el año 2006, viendo primero si seguían o no cumpliendo esta condición en el año 2011. Posteriormente, se han identificado las nuevas Áreas Estadísticas con concentraciones significativas de población inmigrante (AE-INMG) no coincidentes con Barrios identificados en el Catálogo de 2006, incluyendo también las ciudades que no contaban con Barrios de este tipo en el año 2006.

Una vez identificadas las secciones censales que en 2011 superan los umbrales de referencia del Indicador de Inmigración (I-INMG), se procede a agrupar estas secciones en Áreas Estadísticas con concentraciones significativas de población inmigrante (AE-INMG).

La metodología detallada completa puede consultarse en:

https://apps.fomento.gob.es/BarriosVulnerables/static/adjunto/Sintesis_metodologica_general_catalogo_bbvv.pdf

Datos sociodemográficos (Censo 2011)	Sección censal 2807920032		AE-INMG 2807966	
	Valores absolutos	%	Valores absolutos	%
Población total	715		4.400	
Población nacida en el extranjero total	145	20,28	940	21,36
Población nacida en el extranjero (excepto UE-15)	145	20,28	930	21,14

	Sección	AE-INMG	Municipio	Comunidad Autónoma	España
INDICADOR DE INMIGRACIÓN (I-INMG)	20,28	21,14	14,86	14,60	9,99
INDICADORES BÁSICOS DE VULNERABILIDAD URBANA (IBVU) (4)					
IBVU Estudios (5)	15,32	20,15	7,65	7,69	10,92
IBVU Vivienda (6)	0,00	19,64	7,23	4,40	6,99
IBVU Paro (7)	51,85	41,61	21,47	23,12	29,64

(4) Además del Indicador de Inmigración (I-INMG) se ofrecen los valores de los 3 Indicadores Básicos de Vulnerabilidad Urbana (IBVU) para poder analizar la situación de cada sección censal y AE-INMG en relación con los valores de referencia de vulnerabilidad para estos 3 indicadores.

(5) IBVU Estudios: Porcentaje de población analfabeta y sin estudios de 16 años o más, sobre el total de población de 16 años o más. Valor de referencia de vulnerabilidad (2011): 16,38%.

(6) IBVU Vivienda: Porcentaje de viviendas familiares (principales, secundarias, vacías) en edificios en estado en estado ruinoso, malo o deficiente, sobre el total de viviendas familiares (principales, secundarias, vacías). Valor de referencia de vulnerabilidad (2011): 17,50 %.

(7) IBVU Paro: Porcentaje de la población de 16 años o más en situación de paro, respecto al total de población activa de 16 años o más. Valor de referencia de vulnerabilidad (2011): 42,33 %.

Definiciones

ÁREA ESTADÍSTICA CON CONCENTRACIONES SIGNIFICATIVAS DE POBLACIÓN INMIGRANTE (AE-INMG)

Agrupación de secciones censales colindantes y de cierta homogeneidad urbanística, de entre 3.500 y 15.000 habitantes en las que el valor de Indicador de Inmigración (I-INMG) del conjunto supera el valor establecido como referencia (20%).

INDICADOR DE INMIGRACIÓN (I-INMG)

Porcentaje de población nacida en países no pertenecientes a la UE-14, respecto a la población total. Se calcula restando al número total de nacidos en el extranjero, los nacidos en los países de la UE-14: Alemania; Austria; Bélgica; Dinamarca; Finlandia; Francia; Reino Unido; Grecia; Irlanda; Italia; Luxemburgo; Países Bajos; Portugal; y Suecia.

Síntesis Metodológica

El cuerpo de estudio del Catálogo de Barrios Vulnerables de 2011 sigue el criterio establecido en los Catálogos anteriores: centrándose en los municipios mayores de 50.000 habitantes y capitales de provincia. Los trabajos del Catálogo de 2011, siguen la misma metodología que los de 1991, 2001, y 2006, con la única particularidad de que sólo identifican las Áreas Estadísticas Vulnerables, sin realizar el análisis urbanístico detallado que permitía identificar a partir de ellas los Barrios Vulnerables. En el Catálogo de 2011 se han delimitado AE-INMG (Área Estadística con concentraciones significativas de población inmigrante) y AEV (Áreas Estadísticas Vulnerables según los 3 Indicadores Básicos de Vulnerabilidad Urbana: IBVU Estudios, IBVU Vivienda o IBVU Paro). Estas delimitaciones son independientes y pueden superponerse para su análisis en el Visor del Catálogo.

En el caso del Indicador de Inmigración (I-INMG), para el desarrollo del estudio de 2011 se ha partido del análisis de la evolución de los Barrios con concentraciones significativas de población inmigrante identificados previamente en el año 2006, viendo primero si seguían o no cumpliendo esta condición en el año 2011. Posteriormente, se han identificado las nuevas Áreas Estadísticas con concentraciones significativas de población inmigrante (AE-INMG) no coincidentes con Barrios identificados en el Catálogo de 2006, incluyendo también las ciudades que no contaban con Barrios de este tipo en el año 2006.

Una vez identificadas las secciones censales que en 2011 superan los umbrales de referencia del Indicador de Inmigración (I-INMG), se procede a agrupar estas secciones en Áreas Estadísticas con concentraciones significativas de población inmigrante (AE-INMG).

La metodología detallada completa puede consultarse en:

https://apps.fomento.gob.es/BarriosVulnerables/static/adjunto/Sintesis_metodologica_general_catalogo_bbvv.pdf

Datos sociodemográficos (Censo 2011)	Sección censal 2807920033		AE-INMG 2807966	
	Valores absolutos	%	Valores absolutos	%
Población total	1.045		4.400	
Población nacida en el extranjero total	355	33,97	940	21,36
Población nacida en el extranjero (excepto UE-15)	355	33,97	930	21,14

	Sección	AE-INMG	Municipio	Comunidad Autónoma	España
INDICADOR DE INMIGRACIÓN (I-INMG)	33,97	21,14	14,86	14,60	9,99
INDICADORES BÁSICOS DE VULNERABILIDAD URBANA (IBVU) (4)					
IBVU Estudios (5)	17,95	20,15	7,65	7,69	10,92
IBVU Vivienda (6)	0,00	19,64	7,23	4,40	6,99
IBVU Paro (7)	53,85	41,61	21,47	23,12	29,64

(4) Además del Indicador de Inmigración (I-INMG) se ofrecen los valores de los 3 Indicadores Básicos de Vulnerabilidad Urbana (IBVU) para poder analizar la situación de cada sección censal y AE-INMG en relación con los valores de referencia de vulnerabilidad para estos 3 indicadores.

(5) IBVU Estudios: Porcentaje de población analfabeta y sin estudios de 16 años o más, sobre el total de población de 16 años o más. Valor de referencia de vulnerabilidad (2011): 16,38%.

(6) IBVU Vivienda: Porcentaje de viviendas familiares (principales, secundarias, vacías) en edificios en estado en estado ruinoso, malo o deficiente, sobre el total de viviendas familiares (principales, secundarias, vacías). Valor de referencia de vulnerabilidad (2011): 17,50 %.

(7) IBVU Paro: Porcentaje de la población de 16 años o más en situación de paro, respecto al total de población activa de 16 años o más. Valor de referencia de vulnerabilidad (2011): 42,33 %.

Definiciones

ÁREA ESTADÍSTICA CON CONCENTRACIONES SIGNIFICATIVAS DE POBLACIÓN INMIGRANTE (AE-INMG)

Agrupación de secciones censales colindantes y de cierta homogeneidad urbanística, de entre 3.500 y 15.000 habitantes en las que el valor de Indicador de Inmigración (I-INMG) del conjunto supera el valor establecido como referencia (20%).

INDICADOR DE INMIGRACIÓN (I-INMG)

Porcentaje de población nacida en países no pertenecientes a la UE-14, respecto a la población total. Se calcula restando al número total de nacidos en el extranjero, los nacidos en los países de la UE-14: Alemania; Austria; Bélgica; Dinamarca; Finlandia; Francia; Reino Unido; Grecia; Irlanda; Italia; Luxemburgo; Países Bajos; Portugal; y Suecia.

Síntesis Metodológica

El cuerpo de estudio del Catálogo de Barrios Vulnerables de 2011 sigue el criterio establecido en los Catálogos anteriores: centrándose en los municipios mayores de 50.000 habitantes y capitales de provincia. Los trabajos del Catálogo de 2011, siguen la misma metodología que los de 1991, 2001, y 2006, con la única particularidad de que sólo identifican las Áreas Estadísticas Vulnerables, sin realizar el análisis urbanístico detallado que permitía identificar a partir de ellas los Barrios Vulnerables. En el Catálogo de 2011 se han delimitado AE-INMG (Área Estadística con concentraciones significativas de población inmigrante) y AEV (Áreas Estadísticas Vulnerables según los 3 Indicadores Básicos de Vulnerabilidad Urbana: IBVU Estudios, IBVU Vivienda o IBVU Paro). Estas delimitaciones son independientes y pueden superponerse para su análisis en el Visor del Catálogo.

En el caso del Indicador de Inmigración (I-INMG), para el desarrollo del estudio de 2011 se ha partido del análisis de la evolución de los Barrios con concentraciones significativas de población inmigrante identificados previamente en el año 2006, viendo primero si seguían o no cumpliendo esta condición en el año 2011. Posteriormente, se han identificado las nuevas Áreas Estadísticas con concentraciones significativas de población inmigrante (AE-INMG) no coincidentes con Barrios identificados en el Catálogo de 2006, incluyendo también las ciudades que no contaban con Barrios de este tipo en el año 2006.

Una vez identificadas las secciones censales que en 2011 superan los umbrales de referencia del Indicador de Inmigración (I-INMG), se procede a agrupar estas secciones en Áreas Estadísticas con concentraciones significativas de población inmigrante (AE-INMG).

La metodología detallada completa puede consultarse en:

https://apps.fomento.gob.es/BarriosVulnerables/static/adjunto/Sintesis_metodologica_general_catalogo_bbvv.pdf

Datos sociodemográficos (Censo 2011)	Sección censal 2807920034		AE-INMG 2807966	
	Valores absolutos	%	Valores absolutos	%
Población total	660		4.400	
Población nacida en el extranjero total	170	25,76	940	21,36
Población nacida en el extranjero (excepto UE-15)	170	25,76	930	21,14

	Sección	AE-INMG	Municipio	Comunidad Autónoma	España
INDICADOR DE INMIGRACIÓN (I-INMG)	25,76	21,14	14,86	14,60	9,99
INDICADORES BÁSICOS DE VULNERABILIDAD URBANA (IBVU) (4)					
IBVU Estudios (5)	22,05	20,15	7,65	7,69	10,92
IBVU Vivienda (6)	11,34	19,64	7,23	4,40	6,99
IBVU Paro (7)	34,48	41,61	21,47	23,12	29,64

(4) Además del Indicador de Inmigración (I-INMG) se ofrecen los valores de los 3 Indicadores Básicos de Vulnerabilidad Urbana (IBVU) para poder analizar la situación de cada sección censal y AE-INMG en relación con los valores de referencia de vulnerabilidad para estos 3 indicadores.

(5) IBVU Estudios: Porcentaje de población analfabeta y sin estudios de 16 años o más, sobre el total de población de 16 años o más. Valor de referencia de vulnerabilidad (2011): 16,38%.

(6) IBVU Vivienda: Porcentaje de viviendas familiares (principales, secundarias, vacías) en edificios en estado en estado ruinoso, malo o deficiente, sobre el total de viviendas familiares (principales, secundarias, vacías). Valor de referencia de vulnerabilidad (2011): 17,50 %.

(7) IBVU Paro: Porcentaje de la población de 16 años o más en situación de paro, respecto al total de población activa de 16 años o más. Valor de referencia de vulnerabilidad (2011): 42,33 %.

Definiciones

ÁREA ESTADÍSTICA CON CONCENTRACIONES SIGNIFICATIVAS DE POBLACIÓN INMIGRANTE (AE-INMG)

Agrupación de secciones censales colindantes y de cierta homogeneidad urbanística, de entre 3.500 y 15.000 habitantes en las que el valor de Indicador de Inmigración (I-INMG) del conjunto supera el valor establecido como referencia (20%).

INDICADOR DE INMIGRACIÓN (I-INMG)

Porcentaje de población nacida en países no pertenecientes a la UE-14, respecto a la población total. Se calcula restando al número total de nacidos en el extranjero, los nacidos en los países de la UE-14: Alemania; Austria; Bélgica; Dinamarca; Finlandia; Francia; Reino Unido; Grecia; Irlanda; Italia; Luxemburgo; Países Bajos; Portugal; y Suecia.

Síntesis Metodológica

El cuerpo de estudio del Catálogo de Barrios Vulnerables de 2011 sigue el criterio establecido en los Catálogos anteriores: centrándose en los municipios mayores de 50.000 habitantes y capitales de provincia. Los trabajos del Catálogo de 2011, siguen la misma metodología que los de 1991, 2001, y 2006, con la única particularidad de que sólo identifican las Áreas Estadísticas Vulnerables, sin realizar el análisis urbanístico detallado que permitía identificar a partir de ellas los Barrios Vulnerables. En el Catálogo de 2011 se han delimitado AE-INMG (Área Estadística con concentraciones significativas de población inmigrante) y AEV (Áreas Estadísticas Vulnerables según los 3 Indicadores Básicos de Vulnerabilidad Urbana: IBVU Estudios, IBVU Vivienda o IBVU Paro). Estas delimitaciones son independientes y pueden superponerse para su análisis en el Visor del Catálogo.

En el caso del Indicador de Inmigración (I-INMG), para el desarrollo del estudio de 2011 se ha partido del análisis de la evolución de los Barrios con concentraciones significativas de población inmigrante identificados previamente en el año 2006, viendo primero si seguían o no cumpliendo esta condición en el año 2011. Posteriormente, se han identificado las nuevas Áreas Estadísticas con concentraciones significativas de población inmigrante (AE-INMG) no coincidentes con Barrios identificados en el Catálogo de 2006, incluyendo también las ciudades que no contaban con Barrios de este tipo en el año 2006.

Una vez identificadas las secciones censales que en 2011 superan los umbrales de referencia del Indicador de Inmigración (I-INMG), se procede a agrupar estas secciones en Áreas Estadísticas con concentraciones significativas de población inmigrante (AE-INMG).

La metodología detallada completa puede consultarse en:

https://apps.fomento.gob.es/BarriosVulnerables/static/adjunto/Sintesis_metodologica_general_catalogo_bbvv.pdf

Datos sociodemográficos (Censo 2011)	Sección censal 2807920036		AE-INMG 2807966	
	Valores absolutos	%	Valores absolutos	%
Población total	770		4.400	
Población nacida en el extranjero total	80	10,39	940	21,36
Población nacida en el extranjero (excepto UE-15)	80	10,39	930	21,14

	Sección	AE-INMG	Municipio	Comunidad Autónoma	España
INDICADOR DE INMIGRACIÓN (I-INMG)	10,39	21,14	14,86	14,60	9,99
INDICADORES BÁSICOS DE VULNERABILIDAD URBANA (IBVU) (4)					
IBVU Estudios (5)	24,83	20,15	7,65	7,69	10,92
IBVU Vivienda (6)	100,00	19,64	7,23	4,40	6,99
IBVU Paro (7)	34,09	41,61	21,47	23,12	29,64

(4) Además del Indicador de Inmigración (I-INMG) se ofrecen los valores de los 3 Indicadores Básicos de Vulnerabilidad Urbana (IBVU) para poder analizar la situación de cada sección censal y AE-INMG en relación con los valores de referencia de vulnerabilidad para estos 3 indicadores.

(5) IBVU Estudios: Porcentaje de población analfabeta y sin estudios de 16 años o más, sobre el total de población de 16 años o más. Valor de referencia de vulnerabilidad (2011): 16,38%.

(6) IBVU Vivienda: Porcentaje de viviendas familiares (principales, secundarias, vacías) en edificios en estado en estado ruinoso, malo o deficiente, sobre el total de viviendas familiares (principales, secundarias, vacías). Valor de referencia de vulnerabilidad (2011): 17,50 %.

(7) IBVU Paro: Porcentaje de la población de 16 años o más en situación de paro, respecto al total de población activa de 16 años o más. Valor de referencia de vulnerabilidad (2011): 42,33 %.

Definiciones

ÁREA ESTADÍSTICA CON CONCENTRACIONES SIGNIFICATIVAS DE POBLACIÓN INMIGRANTE (AE-INMG)

Agrupación de secciones censales colindantes y de cierta homogeneidad urbanística, de entre 3.500 y 15.000 habitantes en las que el valor de Indicador de Inmigración (I-INMG) del conjunto supera el valor establecido como referencia (20%).

INDICADOR DE INMIGRACIÓN (I-INMG)

Porcentaje de población nacida en países no pertenecientes a la UE-14, respecto a la población total. Se calcula restando al número total de nacidos en el extranjero, los nacidos en los países de la UE-14: Alemania; Austria; Bélgica; Dinamarca; Finlandia; Francia; Reino Unido; Grecia; Irlanda; Italia; Luxemburgo; Países Bajos; Portugal; y Suecia.

Síntesis Metodológica

El cuerpo de estudio del Catálogo de Barrios Vulnerables de 2011 sigue el criterio establecido en los Catálogos anteriores: centrándose en los municipios mayores de 50.000 habitantes y capitales de provincia. Los trabajos del Catálogo de 2011, siguen la misma metodología que los de 1991, 2001, y 2006, con la única particularidad de que sólo identifican las Áreas Estadísticas Vulnerables, sin realizar el análisis urbanístico detallado que permitía identificar a partir de ellas los Barrios Vulnerables. En el Catálogo de 2011 se han delimitado AE-INMG (Área Estadística con concentraciones significativas de población inmigrante) y AEV (Áreas Estadísticas Vulnerables según los 3 Indicadores Básicos de Vulnerabilidad Urbana: IBVU Estudios, IBVU Vivienda o IBVU Paro). Estas delimitaciones son independientes y pueden superponerse para su análisis en el Visor del Catálogo.

En el caso del Indicador de Inmigración (I-INMG), para el desarrollo del estudio de 2011 se ha partido del análisis de la evolución de los Barrios con concentraciones significativas de población inmigrante identificados previamente en el año 2006, viendo primero si seguían o no cumpliendo esta condición en el año 2011. Posteriormente, se han identificado las nuevas Áreas Estadísticas con concentraciones significativas de población inmigrante (AE-INMG) no coincidentes con Barrios identificados en el Catálogo de 2006, incluyendo también las ciudades que no contaban con Barrios de este tipo en el año 2006.

Una vez identificadas las secciones censales que en 2011 superan los umbrales de referencia del Indicador de Inmigración (I-INMG), se procede a agrupar estas secciones en Áreas Estadísticas con concentraciones significativas de población inmigrante (AE-INMG).

La metodología detallada completa puede consultarse en:

https://apps.fomento.gob.es/BarriosVulnerables/static/adjunto/Sintesis_metodologica_general_catalogo_bbvv.pdf

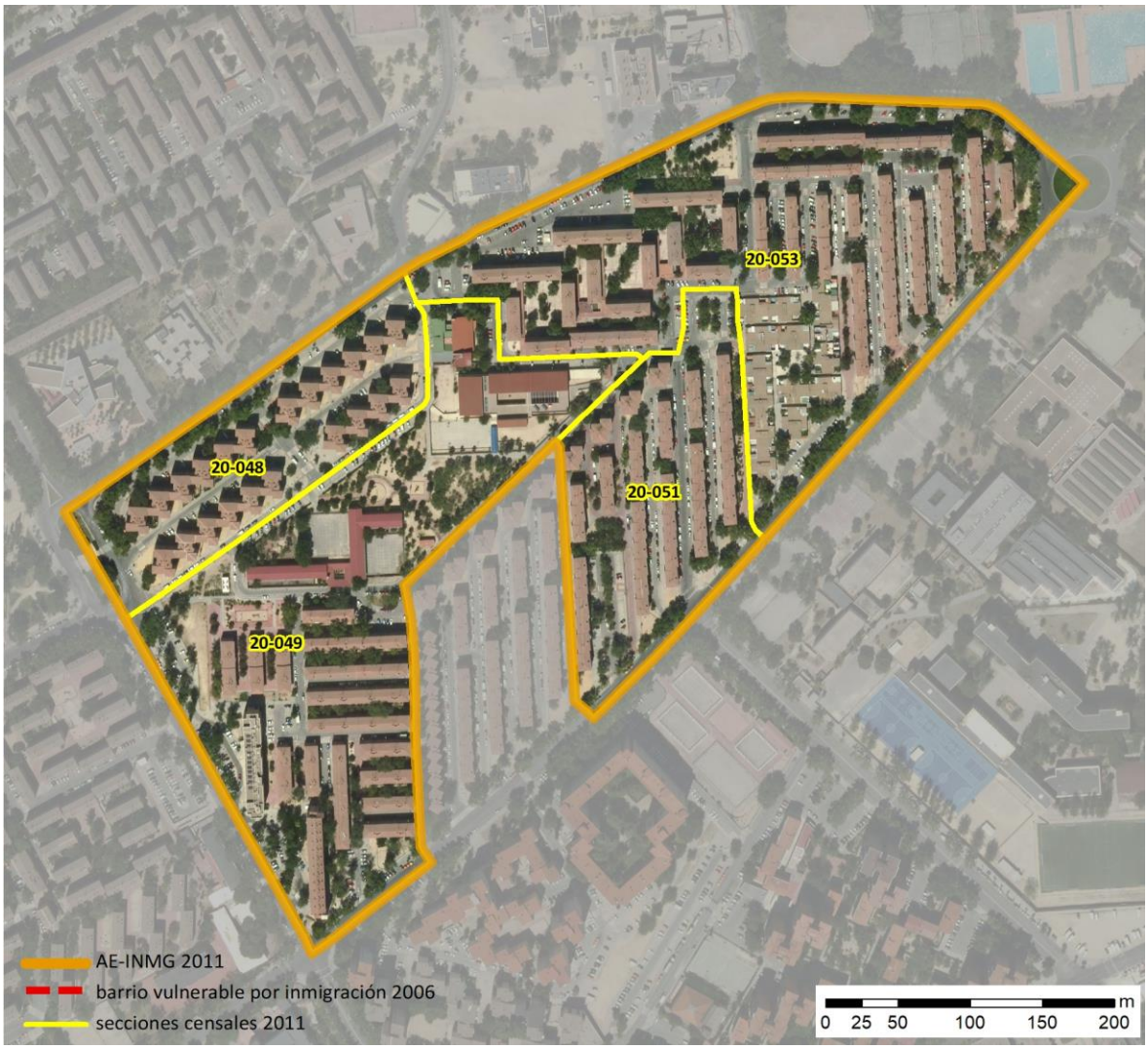

Localización en detalle del AE-INMG

Datos básicos del AE-INMG (1)

Población total	4.570
Población nacida en el extranjero total	1.035
Población nacida en el extranjero (excepto UE-15)	1.020
Densidad población (hab/Km²)	25.838,24
Superficie (ha)	17,69
Nº de secciones censales	4

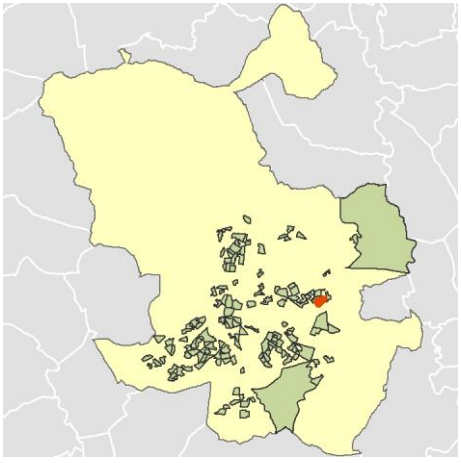

Localización del AE-INMG dentro del término municipal

	Valor del AE-INMG	Valor de referencia (2)
INDICADOR DE INMIGRACIÓN (I-INMG) (3)	**22,32 %**	20,00%

(1) Área Estadística con concentraciones significativas de población inmigrante (AE-INMG)

(2) Valor que se ha tomado como referencia para este estudio

(3) Indicador de Inmigración: (I-INMG): Porcentaje de población nacida en países no pertenecientes a la UE-14, respecto a la población total. Se calcula restando al número total de nacidos en el extranjero, los nacidos en los países de la UE-14: Alemania; Austria; Bélgica; Dinamarca; Finlandia; Francia; Reino Unido; Grecia; Irlanda; Italia; Luxemburgo; Países Bajos; Portugal; y Suecia.

Datos sociodemográficos (Censo 2011)	Sección censal 2807920048		AE-INMG 2807967	
	Valores absolutos	%	Valores absolutos	%
Población total	905		4.570	
Población nacida en el extranjero total	200	22,10	1.035	22,65
Población nacida en el extranjero (excepto UE-15)	195	21,55	1.020	22,32

	Sección	AE-INMG	Municipio	Comunidad Autónoma	España
INDICADOR DE INMIGRACIÓN (I-INMG)	21,55	22,32	14,86	14,60	9,99
INDICADORES BÁSICOS DE VULNERABILIDAD URBANA (IBVU) (4)					
IBVU Estudios (5)	19,62	14,97	7,65	7,69	10,92
IBVU Vivienda (6)	0,00	11,96	7,23	4,40	6,99
IBVU Paro (7)	29,25	33,13	21,47	23,12	29,64

(4) Además del Indicador de Inmigración (I-INMG) se ofrecen los valores de los 3 Indicadores Básicos de Vulnerabilidad Urbana (IBVU) para poder analizar la situación de cada sección censal y AE-INMG en relación con los valores de referencia de vulnerabilidad para estos 3 indicadores.

(5) IBVU Estudios: Porcentaje de población analfabeta y sin estudios de 16 años o más, sobre el total de población de 16 años o más. Valor de referencia de vulnerabilidad (2011): 16,38%.

(6) IBVU Vivienda: Porcentaje de viviendas familiares (principales, secundarias, vacías) en edificios en estado en estado ruinoso, malo o deficiente, sobre el total de viviendas familiares (principales, secundarias, vacías). Valor de referencia de vulnerabilidad (2011): 17,50 %.

(7) IBVU Paro: Porcentaje de la población de 16 años o más en situación de paro, respecto al total de población activa de 16 años o más. Valor de referencia de vulnerabilidad (2011): 42,33 %.

Definiciones

ÁREA ESTADÍSTICA CON CONCENTRACIONES SIGNIFICATIVAS DE POBLACIÓN INMIGRANTE (AE-INMG)

Agrupación de secciones censales colindantes y de cierta homogeneidad urbanística, de entre 3.500 y 15.000 habitantes en las que el valor de Indicador de Inmigración (I-INMG) del conjunto supera el valor establecido como referencia (20%).

INDICADOR DE INMIGRACIÓN (I-INMG)

Porcentaje de población nacida en países no pertenecientes a la UE-14, respecto a la población total. Se calcula restando al número total de nacidos en el extranjero, los nacidos en los países de la UE-14: Alemania; Austria; Bélgica; Dinamarca; Finlandia; Francia; Reino Unido; Grecia; Irlanda; Italia; Luxemburgo; Países Bajos; Portugal; y Suecia.

Síntesis Metodológica

El cuerpo de estudio del Catálogo de Barrios Vulnerables de 2011 sigue el criterio establecido en los Catálogos anteriores: centrándose en los municipios mayores de 50.000 habitantes y capitales de provincia. Los trabajos del Catálogo de 2011, siguen la misma metodología que los de 1991, 2001, y 2006, con la única particularidad de que sólo identifican las Áreas Estadísticas Vulnerables, sin realizar el análisis urbanístico detallado que permitía identificar a partir de ellas los Barrios Vulnerables. En el Catálogo de 2011 se han delimitado AE-INMG (Área Estadística con concentraciones significativas de población inmigrante) y AEV (Áreas Estadísticas Vulnerables según los 3 Indicadores Básicos de Vulnerabilidad Urbana: IBVU Estudios, IBVU Vivienda o IBVU Paro). Estas delimitaciones son independientes y pueden superponerse para su análisis en el Visor del Catálogo.

En el caso del Indicador de Inmigración (I-INMG), para el desarrollo del estudio de 2011 se ha partido del análisis de la evolución de los Barrios con concentraciones significativas de población inmigrante identificados previamente en el año 2006, viendo primero si seguían o no cumpliendo esta condición en el año 2011. Posteriormente, se han identificado las nuevas Áreas Estadísticas con concentraciones significativas de población inmigrante (AE-INMG) no coincidentes con Barrios identificados en el Catálogo de 2006, incluyendo también las ciudades que no contaban con Barrios de este tipo en el año 2006.

Una vez identificadas las secciones censales que en 2011 superan los umbrales de referencia del Indicador de Inmigración (I-INMG), se procede a agrupar estas secciones en Áreas Estadísticas con concentraciones significativas de población inmigrante (AE-INMG).

La metodología detallada completa puede consultarse en:

https://apps.fomento.gob.es/BarriosVulnerables/static/adjunto/Sintesis_metodologica_general_catalogo_bbvv.pdf

Datos sociodemográficos (Censo 2011)	Sección censal 2807920049		AE-INMG 2807967	
	Valores absolutos	%	Valores absolutos	%
Población total	970		4.570	
Población nacida en el extranjero total	160	16,49	1.035	22,65
Población nacida en el extranjero (excepto UE-15)	160	16,49	1.020	22,32

	Sección	AE-INMG	Municipio	Comunidad Autónoma	España
INDICADOR DE INMIGRACIÓN (I-INMG)	16,49	22,32	14,86	14,60	9,99
INDICADORES BÁSICOS DE VULNERABILIDAD URBANA (IBVU) (4)					
IBVU Estudios (5)	11,52	14,97	7,65	7,69	10,92
IBVU Vivienda (6)	68,49	11,96	7,23	4,40	6,99
IBVU Paro (7)	25,74	33,13	21,47	23,12	29,64

(4) Además del Indicador de Inmigración (I-INMG) se ofrecen los valores de los 3 Indicadores Básicos de Vulnerabilidad Urbana (IBVU) para poder analizar la situación de cada sección censal y AE-INMG en relación con los valores de referencia de vulnerabilidad para estos 3 indicadores.

(5) IBVU Estudios: Porcentaje de población analfabeta y sin estudios de 16 años o más, sobre el total de población de 16 años o más. Valor de referencia de vulnerabilidad (2011): 16,38%.

(6) IBVU Vivienda: Porcentaje de viviendas familiares (principales, secundarias, vacías) en edificios en estado en estado ruinoso, malo o deficiente, sobre el total de viviendas familiares (principales, secundarias, vacías). Valor de referencia de vulnerabilidad (2011): 17,50 %.

(7) IBVU Paro: Porcentaje de la población de 16 años o más en situación de paro, respecto al total de población activa de 16 años o más. Valor de referencia de vulnerabilidad (2011): 42,33 %.

Definiciones

ÁREA ESTADÍSTICA CON CONCENTRACIONES SIGNIFICATIVAS DE POBLACIÓN INMIGRANTE (AE-INMG)

Agrupación de secciones censales colindantes y de cierta homogeneidad urbanística, de entre 3.500 y 15.000 habitantes en las que el valor de Indicador de Inmigración (I-INMG) del conjunto supera el valor establecido como referencia (20%).

INDICADOR DE INMIGRACIÓN (I-INMG)

Porcentaje de población nacida en países no pertenecientes a la UE-14, respecto a la población total. Se calcula restando al número total de nacidos en el extranjero, los nacidos en los países de la UE-14: Alemania; Austria; Bélgica; Dinamarca; Finlandia; Francia; Reino Unido; Grecia; Irlanda; Italia; Luxemburgo; Países Bajos; Portugal; y Suecia.

Síntesis Metodológica

El cuerpo de estudio del Catálogo de Barrios Vulnerables de 2011 sigue el criterio establecido en los Catálogos anteriores: centrándose en los municipios mayores de 50.000 habitantes y capitales de provincia. Los trabajos del Catálogo de 2011, siguen la misma metodología que los de 1991, 2001, y 2006, con la única particularidad de que sólo identifican las Áreas Estadísticas Vulnerables, sin realizar el análisis urbanístico detallado que permitía identificar a partir de ellas los Barrios Vulnerables. En el Catálogo de 2011 se han delimitado AE-INMG (Área Estadística con concentraciones significativas de población inmigrante) y AEV (Áreas Estadísticas Vulnerables según los 3 Indicadores Básicos de Vulnerabilidad Urbana: IBVU Estudios, IBVU Vivienda o IBVU Paro). Estas delimitaciones son independientes y pueden superponerse para su análisis en el Visor del Catálogo.

En el caso del Indicador de Inmigración (I-INMG), para el desarrollo del estudio de 2011 se ha partido del análisis de la evolución de los Barrios con concentraciones significativas de población inmigrante identificados previamente en el año 2006, viendo primero si seguían o no cumpliendo esta condición en el año 2011. Posteriormente, se han identificado las nuevas Áreas Estadísticas con concentraciones significativas de población inmigrante (AE-INMG) no coincidentes con Barrios identificados en el Catálogo de 2006, incluyendo también las ciudades que no contaban con Barrios de este tipo en el año 2006.

Una vez identificadas las secciones censales que en 2011 superan los umbrales de referencia del Indicador de Inmigración (I-INMG), se procede a agrupar estas secciones en Áreas Estadísticas con concentraciones significativas de población inmigrante (AE-INMG).

La metodología detallada completa puede consultarse en:

https://apps.fomento.gob.es/BarriosVulnerables/static/adjunto/Sintesis_metodologica_general_catalogo_bbvv.pdf

Datos sociodemográficos (Censo 2011)	Sección censal 2807920051		AE-INMG 2807967	
	Valores absolutos	%	Valores absolutos	%
Población total	745		4.570	
Población nacida en el extranjero total	120	16,11	1.035	22,65
Población nacida en el extranjero (excepto UE-15)	110	14,77	1.020	22,32

	Sección	AE-INMG	Municipio	Comunidad Autónoma	España
INDICADOR DE INMIGRACIÓN (I-INMG)	14,77	22,32	14,86	14,60	9,99
INDICADORES BÁSICOS DE VULNERABILIDAD URBANA (IBVU) (4)					
IBVU Estudios (5)	31,15	14,97	7,65	7,69	10,92
IBVU Vivienda (6)	0,00	11,96	7,23	4,40	6,99
IBVU Paro (7)	55,84	33,13	21,47	23,12	29,64

(4) Además del Indicador de Inmigración (I-INMG) se ofrecen los valores de los 3 Indicadores Básicos de Vulnerabilidad Urbana (IBVU) para poder analizar la situación de cada sección censal y AE-INMG en relación con los valores de referencia de vulnerabilidad para estos 3 indicadores.

(5) IBVU Estudios: Porcentaje de población analfabeta y sin estudios de 16 años o más, sobre el total de población de 16 años o más. Valor de referencia de vulnerabilidad (2011): 16,38%.

(6) IBVU Vivienda: Porcentaje de viviendas familiares (principales, secundarias, vacías) en edificios en estado en estado ruinoso, malo o deficiente, sobre el total de viviendas familiares (principales, secundarias, vacías). Valor de referencia de vulnerabilidad (2011): 17,50 %.

(7) IBVU Paro: Porcentaje de la población de 16 años o más en situación de paro, respecto al total de población activa de 16 años o más. Valor de referencia de vulnerabilidad (2011): 42,33 %.

Definiciones

ÁREA ESTADÍSTICA CON CONCENTRACIONES SIGNIFICATIVAS DE POBLACIÓN INMIGRANTE (AE-INMG)

Agrupación de secciones censales colindantes y de cierta homogeneidad urbanística, de entre 3.500 y 15.000 habitantes en las que el valor de Indicador de Inmigración (I-INMG) del conjunto supera el valor establecido como referencia (20%).

INDICADOR DE INMIGRACIÓN (I-INMG)

Porcentaje de población nacida en países no pertenecientes a la UE-14, respecto a la población total. Se calcula restando al número total de nacidos en el extranjero, los nacidos en los países de la UE-14: Alemania; Austria; Bélgica; Dinamarca; Finlandia; Francia; Reino Unido; Grecia; Irlanda; Italia; Luxemburgo; Países Bajos; Portugal; y Suecia.

Síntesis Metodológica

El cuerpo de estudio del Catálogo de Barrios Vulnerables de 2011 sigue el criterio establecido en los Catálogos anteriores: centrándose en los municipios mayores de 50.000 habitantes y capitales de provincia. Los trabajos del Catálogo de 2011, siguen la misma metodología que los de 1991, 2001, y 2006, con la única particularidad de que sólo identifican las Áreas Estadísticas Vulnerables, sin realizar el análisis urbanístico detallado que permitía identificar a partir de ellas los Barrios Vulnerables. En el Catálogo de 2011 se han delimitado AE-INMG (Área Estadística con concentraciones significativas de población inmigrante) y AEV (Áreas Estadísticas Vulnerables según los 3 Indicadores Básicos de Vulnerabilidad Urbana: IBVU Estudios, IBVU Vivienda o IBVU Paro). Estas delimitaciones son independientes y pueden superponerse para su análisis en el Visor del Catálogo.

En el caso del Indicador de Inmigración (I-INMG), para el desarrollo del estudio de 2011 se ha partido del análisis de la evolución de los Barrios con concentraciones significativas de población inmigrante identificados previamente en el año 2006, viendo primero si seguían o no cumpliendo esta condición en el año 2011. Posteriormente, se han identificado las nuevas Áreas Estadísticas con concentraciones significativas de población inmigrante (AE-INMG) no coincidentes con Barrios identificados en el Catálogo de 2006, incluyendo también las ciudades que no contaban con Barrios de este tipo en el año 2006.

Una vez identificadas las secciones censales que en 2011 superan los umbrales de referencia del Indicador de Inmigración (I-INMG), se procede a agrupar estas secciones en Áreas Estadísticas con concentraciones significativas de población inmigrante (AE-INMG).

La metodología detallada completa puede consultarse en:

https://apps.fomento.gob.es/BarriosVulnerables/static/adjunto/Sintesis_metodologica_general_catalogo_bbvv.pdf

Datos sociodemográficos (Censo 2011)	Sección censal 2807920053		AE-INMG 2807967	
	Valores absolutos	%	Valores absolutos	%
Población total	1.950		4.570	
Población nacida en el extranjero total	555	28,46	1.035	22,65
Población nacida en el extranjero (excepto UE-15)	555	28,46	1.020	22,32

	Sección	AE-INMG	Municipio	Comunidad Autónoma	España
INDICADOR DE INMIGRACIÓN (I-INMG)	28,46	22,32	14,86	14,60	9,99
INDICADORES BÁSICOS DE VULNERABILIDAD URBANA (IBVU) (4)					
IBVU Estudios (5)	8,36	14,97	7,65	7,69	10,92
IBVU Vivienda (6)	1,52	11,96	7,23	4,40	6,99
IBVU Paro (7)	30,45	33,13	21,47	23,12	29,64

(4) Además del Indicador de Inmigración (I-INMG) se ofrecen los valores de los 3 Indicadores Básicos de Vulnerabilidad Urbana (IBVU) para poder analizar la situación de cada sección censal y AE-INMG en relación con los valores de referencia de vulnerabilidad para estos 3 indicadores.

(5) IBVU Estudios: Porcentaje de población analfabeta y sin estudios de 16 años o más, sobre el total de población de 16 años o más. Valor de referencia de vulnerabilidad (2011): 16,38%.

(6) IBVU Vivienda: Porcentaje de viviendas familiares (principales, secundarias, vacías) en edificios en estado en estado ruinoso, malo o deficiente, sobre el total de viviendas familiares (principales, secundarias, vacías). Valor de referencia de vulnerabilidad (2011): 17,50 %.

(7) IBVU Paro: Porcentaje de la población de 16 años o más en situación de paro, respecto al total de población activa de 16 años o más. Valor de referencia de vulnerabilidad (2011): 42,33 %.

Definiciones

ÁREA ESTADÍSTICA CON CONCENTRACIONES SIGNIFICATIVAS DE POBLACIÓN INMIGRANTE (AE-INMG)

Agrupación de secciones censales colindantes y de cierta homogeneidad urbanística, de entre 3.500 y 15.000 habitantes en las que el valor de Indicador de Inmigración (I-INMG) del conjunto supera el valor establecido como referencia (20%).

INDICADOR DE INMIGRACIÓN (I-INMG)

Porcentaje de población nacida en países no pertenecientes a la UE-14, respecto a la población total. Se calcula restando al número total de nacidos en el extranjero, los nacidos en los países de la UE-14: Alemania; Austria; Bélgica; Dinamarca; Finlandia; Francia; Reino Unido; Grecia; Irlanda; Italia; Luxemburgo; Países Bajos; Portugal; y Suecia.

Síntesis Metodológica

El cuerpo de estudio del Catálogo de Barrios Vulnerables de 2011 sigue el criterio establecido en los Catálogos anteriores: centrándose en los municipios mayores de 50.000 habitantes y capitales de provincia. Los trabajos del Catálogo de 2011, siguen la misma metodología que los de 1991, 2001, y 2006, con la única particularidad de que sólo identifican las Áreas Estadísticas Vulnerables, sin realizar el análisis urbanístico detallado que permitía identificar a partir de ellas los Barrios Vulnerables. En el Catálogo de 2011 se han delimitado AE-INMG (Área Estadística con concentraciones significativas de población inmigrante) y AEV (Áreas Estadísticas Vulnerables según los 3 Indicadores Básicos de Vulnerabilidad Urbana: IBVU Estudios, IBVU Vivienda o IBVU Paro). Estas delimitaciones son independientes y pueden superponerse para su análisis en el Visor del Catálogo.

En el caso del Indicador de Inmigración (I-INMG), para el desarrollo del estudio de 2011 se ha partido del análisis de la evolución de los Barrios con concentraciones significativas de población inmigrante identificados previamente en el año 2006, viendo primero si seguían o no cumpliendo esta condición en el año 2011. Posteriormente, se han identificado las nuevas Áreas Estadísticas con concentraciones significativas de población inmigrante (AE-INMG) no coincidentes con Barrios identificados en el Catálogo de 2006, incluyendo también las ciudades que no contaban con Barrios de este tipo en el año 2006.

Una vez identificadas las secciones censales que en 2011 superan los umbrales de referencia del Indicador de Inmigración (I-INMG), se procede a agrupar estas secciones en Áreas Estadísticas con concentraciones significativas de población inmigrante (AE-INMG).

La metodología detallada completa puede consultarse en:

https://apps.fomento.gob.es/BarriosVulnerables/static/adjunto/Sintesis_metodologica_general_catalogo_bbvv.pdf

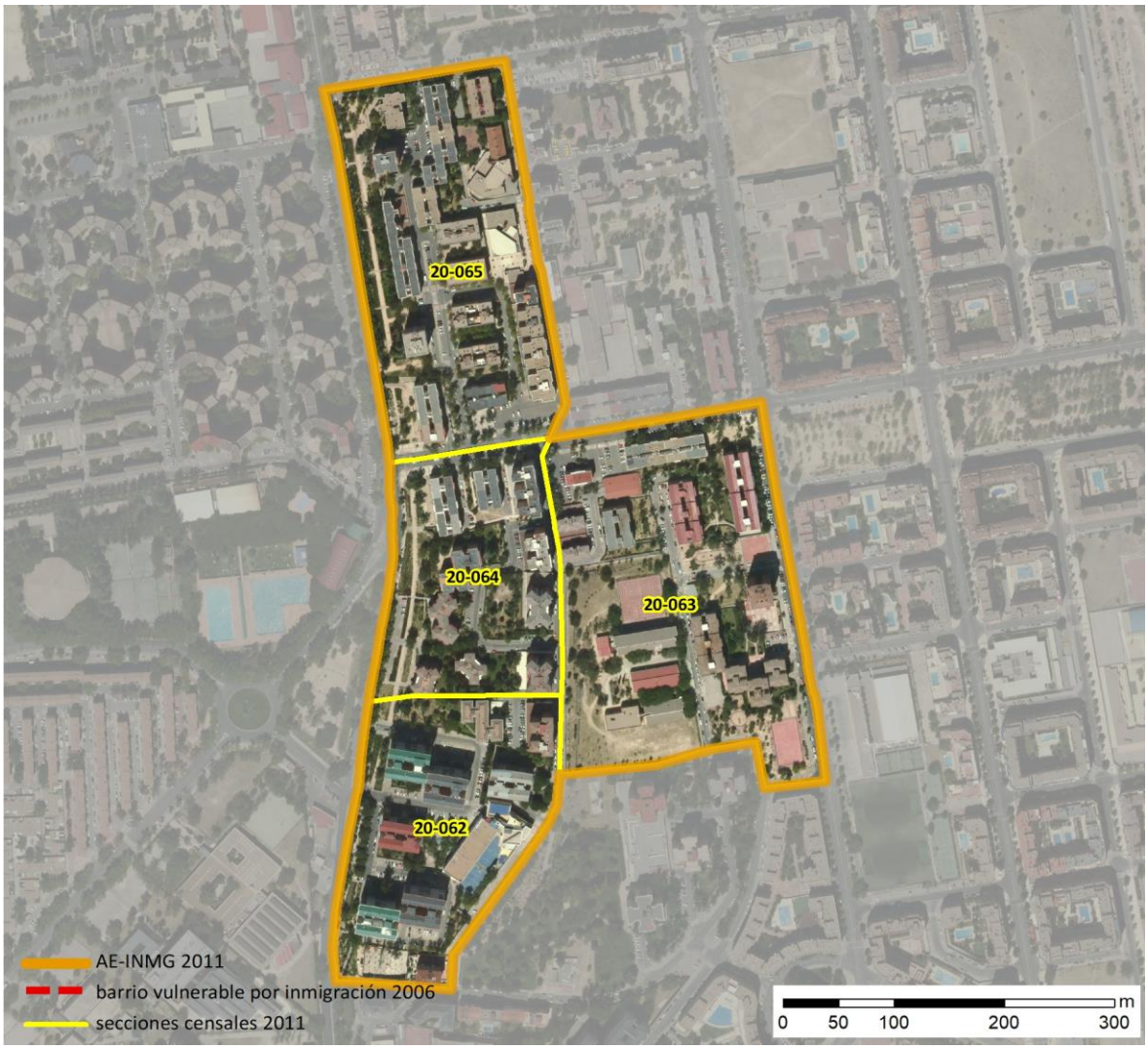

Localización en detalle del AE-INMG

Datos básicos del AE-INMG (1)

Población total	6.895
Población nacida en el extranjero total	1.680
Población nacida en el extranjero (excepto UE-15)	1.645
Densidad población (hab/Km²)	33.701,86
Superficie (ha)	20,46
Nº de secciones censales	4

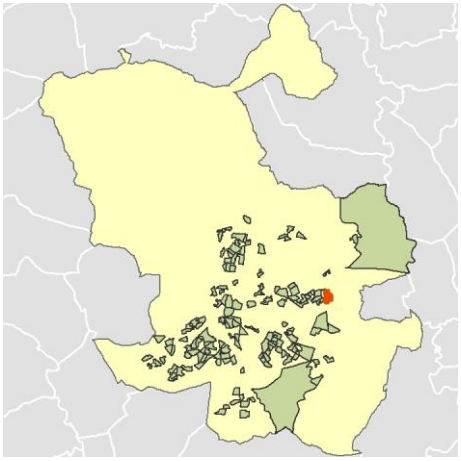

Localización del AE-INMG dentro del término municipal

	Valor del AE-INMG	Valor de referencia (2)
INDICADOR DE INMIGRACIÓN (I-INMG) (3)	**23,86 %**	20,00%

(1) Área Estadística con concentraciones significativas de población inmigrante (AE-INMG)

(2) Valor que se ha tomado como referencia para este estudio

(3) Indicador de Inmigración: (I-INMG): Porcentaje de población nacida en países no pertenecientes a la UE-14, respecto a la población total. Se calcula restando al número total de nacidos en el extranjero, los nacidos en los países de la UE-14: Alemania; Austria; Bélgica; Dinamarca; Finlandia; Francia; Reino Unido; Grecia; Irlanda; Italia; Luxemburgo; Países Bajos; Portugal; y Suecia.

Datos sociodemográficos (Censo 2011)	Sección censal 2807920062		AE-INMG 2807968	
	Valores absolutos	%	Valores absolutos	%
Población total	2.110		6.895	
Población nacida en el extranjero total	760	36,02	1.680	24,37
Población nacida en el extranjero (excepto UE-15)	745	35,31	1.645	23,86

	Sección	AE-INMG	Municipio	Comunidad Autónoma	España
INDICADOR DE INMIGRACIÓN (I-INMG)	35,31	23,86	14,86	14,60	9,99
INDICADORES BÁSICOS DE VULNERABILIDAD URBANA (IBVU) (4)					
IBVU Estudios (5)	9,71	5,84	7,65	7,69	10,92
IBVU Vivienda (6)	0,00	0,00	7,23	4,40	6,99
IBVU Paro (7)	24,30	26,33	21,47	23,12	29,64

(4) Además del Indicador de Inmigración (I-INMG) se ofrecen los valores de los 3 Indicadores Básicos de Vulnerabilidad Urbana (IBVU) para poder analizar la situación de cada sección censal y AE-INMG en relación con los valores de referencia de vulnerabilidad para estos 3 indicadores.

(5) IBVU Estudios: Porcentaje de población analfabeta y sin estudios de 16 años o más, sobre el total de población de 16 años o más. Valor de referencia de vulnerabilidad (2011): 16,38%.

(6) IBVU Vivienda: Porcentaje de viviendas familiares (principales, secundarias, vacías) en edificios en estado en estado ruinoso, malo o deficiente, sobre el total de viviendas familiares (principales, secundarias, vacías). Valor de referencia de vulnerabilidad (2011): 17,50 %.

(7) IBVU Paro: Porcentaje de la población de 16 años o más en situación de paro, respecto al total de población activa de 16 años o más. Valor de referencia de vulnerabilidad (2011): 42,33 %.

Definiciones

ÁREA ESTADÍSTICA CON CONCENTRACIONES SIGNIFICATIVAS DE POBLACIÓN INMIGRANTE (AE-INMG)

Agrupación de secciones censales colindantes y de cierta homogeneidad urbanística, de entre 3.500 y 15.000 habitantes en las que el valor de Indicador de Inmigración (I-INMG) del conjunto supera el valor establecido como referencia (20%).

INDICADOR DE INMIGRACIÓN (I-INMG)

Porcentaje de población nacida en países no pertenecientes a la UE-14, respecto a la población total. Se calcula restando al número total de nacidos en el extranjero, los nacidos en los países de la UE-14: Alemania; Austria; Bélgica; Dinamarca; Finlandia; Francia; Reino Unido; Grecia; Irlanda; Italia; Luxemburgo; Países Bajos; Portugal; y Suecia.

Síntesis Metodológica

El cuerpo de estudio del Catálogo de Barrios Vulnerables de 2011 sigue el criterio establecido en los Catálogos anteriores: centrándose en los municipios mayores de 50.000 habitantes y capitales de provincia. Los trabajos del Catálogo de 2011, siguen la misma metodología que los de 1991, 2001, y 2006, con la única particularidad de que sólo identifican las Áreas Estadísticas Vulnerables, sin realizar el análisis urbanístico detallado que permitía identificar a partir de ellas los Barrios Vulnerables. En el Catálogo de 2011 se han delimitado AE-INMG (Área Estadística con concentraciones significativas de población inmigrante) y AEV (Áreas Estadísticas Vulnerables según los 3 Indicadores Básicos de Vulnerabilidad Urbana: IBVU Estudios, IBVU Vivienda o IBVU Paro). Estas delimitaciones son independientes y pueden superponerse para su análisis en el Visor del Catálogo.

En el caso del Indicador de Inmigración (I-INMG), para el desarrollo del estudio de 2011 se ha partido del análisis de la evolución de los Barrios con concentraciones significativas de población inmigrante identificados previamente en el año 2006, viendo primero si seguían o no cumpliendo esta condición en el año 2011. Posteriormente, se han identificado las nuevas Áreas Estadísticas con concentraciones significativas de población inmigrante (AE-INMG) no coincidentes con Barrios identificados en el Catálogo de 2006, incluyendo también las ciudades que no contaban con Barrios de este tipo en el año 2006.

Una vez identificadas las secciones censales que en 2011 superan los umbrales de referencia del Indicador de Inmigración (I-INMG), se procede a agrupar estas secciones en Áreas Estadísticas con concentraciones significativas de población inmigrante (AE-INMG).

La metodología detallada completa puede consultarse en:

https://apps.fomento.gob.es/BarriosVulnerables/static/adjunto/Sintesis_metodologica_general_catalogo_bbvv.pdf

Datos sociodemográficos (Censo 2011)	Sección censal 2807920063		AE-INMG 2807968	
	Valores absolutos	%	Valores absolutos	%
Población total	1.375		6.895	
Población nacida en el extranjero total	120	8,73	1.680	24,37
Población nacida en el extranjero (excepto UE-15)	120	8,73	1.645	23,86

	Sección	AE-INMG	Municipio	Comunidad Autónoma	España
INDICADOR DE INMIGRACIÓN (I-INMG)	8,73	23,86	14,86	14,60	9,99
INDICADORES BÁSICOS DE VULNERABILIDAD URBANA (IBVU) (4)					
IBVU Estudios (5)	3,89	5,84	7,65	7,69	10,92
IBVU Vivienda (6)	0,00	0,00	7,23	4,40	6,99
IBVU Paro (7)	31,61	26,33	21,47	23,12	29,64

(4) Además del Indicador de Inmigración (I-INMG) se ofrecen los valores de los 3 Indicadores Básicos de Vulnerabilidad Urbana (IBVU) para poder analizar la situación de cada sección censal y AE-INMG en relación con los valores de referencia de vulnerabilidad para estos 3 indicadores.

(5) IBVU Estudios: Porcentaje de población analfabeta y sin estudios de 16 años o más, sobre el total de población de 16 años o más. Valor de referencia de vulnerabilidad (2011): 16,38%.

(6) IBVU Vivienda: Porcentaje de viviendas familiares (principales, secundarias, vacías) en edificios en estado en estado ruinoso, malo o deficiente, sobre el total de viviendas familiares (principales, secundarias, vacías). Valor de referencia de vulnerabilidad (2011): 17,50 %.

(7) IBVU Paro: Porcentaje de la población de 16 años o más en situación de paro, respecto al total de población activa de 16 años o más. Valor de referencia de vulnerabilidad (2011): 42,33 %.

Definiciones

ÁREA ESTADÍSTICA CON CONCENTRACIONES SIGNIFICATIVAS DE POBLACIÓN INMIGRANTE (AE-INMG)

Agrupación de secciones censales colindantes y de cierta homogeneidad urbanística, de entre 3.500 y 15.000 habitantes en las que el valor de Indicador de Inmigración (I-INMG) del conjunto supera el valor establecido como referencia (20%).

INDICADOR DE INMIGRACIÓN (I-INMG)

Porcentaje de población nacida en países no pertenecientes a la UE-14, respecto a la población total. Se calcula restando al número total de nacidos en el extranjero, los nacidos en los países de la UE-14: Alemania; Austria; Bélgica; Dinamarca; Finlandia; Francia; Reino Unido; Grecia; Irlanda; Italia; Luxemburgo; Países Bajos; Portugal; y Suecia.

Síntesis Metodológica

El cuerpo de estudio del Catálogo de Barrios Vulnerables de 2011 sigue el criterio establecido en los Catálogos anteriores: centrándose en los municipios mayores de 50.000 habitantes y capitales de provincia. Los trabajos del Catálogo de 2011, siguen la misma metodología que los de 1991, 2001, y 2006, con la única particularidad de que sólo identifican las Áreas Estadísticas Vulnerables, sin realizar el análisis urbanístico detallado que permitía identificar a partir de ellas los Barrios Vulnerables. En el Catálogo de 2011 se han delimitado AE-INMG (Área Estadística con concentraciones significativas de población inmigrante) y AEV (Áreas Estadísticas Vulnerables según los 3 Indicadores Básicos de Vulnerabilidad Urbana: IBVU Estudios, IBVU Vivienda o IBVU Paro). Estas delimitaciones son independientes y pueden superponerse para su análisis en el Visor del Catálogo.

En el caso del Indicador de Inmigración (I-INMG), para el desarrollo del estudio de 2011 se ha partido del análisis de la evolución de los Barrios con concentraciones significativas de población inmigrante identificados previamente en el año 2006, viendo primero si seguían o no cumpliendo esta condición en el año 2011. Posteriormente, se han identificado las nuevas Áreas Estadísticas con concentraciones significativas de población inmigrante (AE-INMG) no coincidentes con Barrios identificados en el Catálogo de 2006, incluyendo también las ciudades que no contaban con Barrios de este tipo en el año 2006.

Una vez identificadas las secciones censales que en 2011 superan los umbrales de referencia del Indicador de Inmigración (I-INMG), se procede a agrupar estas secciones en Áreas Estadísticas con concentraciones significativas de población inmigrante (AE-INMG).

La metodología detallada completa puede consultarse en:

https://apps.fomento.gob.es/BarriosVulnerables/static/adjunto/Sintesis_metodologica_general_catalogo_bbvv.pdf

Datos sociodemográficos (Censo 2011)	Sección censal 2807920064		AE-INMG 2807968	
	Valores absolutos	%	Valores absolutos	%
Población total	1.400		6.895	
Población nacida en el extranjero total	330	23,57	1.680	24,37
Población nacida en el extranjero (excepto UE-15)	310	22,14	1.645	23,86

	Sección	AE-INMG	Municipio	Comunidad Autónoma	España
INDICADOR DE INMIGRACIÓN (I-INMG)	22,14	23,86	14,86	14,60	9,99
INDICADORES BÁSICOS DE VULNERABILIDAD URBANA (IBVU) (4)					
IBVU Estudios (5)	4,74	5,84	7,65	7,69	10,92
IBVU Vivienda (6)	0,00	0,00	7,23	4,40	6,99
IBVU Paro (7)	15,79	26,33	21,47	23,12	29,64

(4) Además del Indicador de Inmigración (I-INMG) se ofrecen los valores de los 3 Indicadores Básicos de Vulnerabilidad Urbana (IBVU) para poder analizar la situación de cada sección censal y AE-INMG en relación con los valores de referencia de vulnerabilidad para estos 3 indicadores.

(5) IBVU Estudios: Porcentaje de población analfabeta y sin estudios de 16 años o más, sobre el total de población de 16 años o más. Valor de referencia de vulnerabilidad (2011): 16,38%.

(6) IBVU Vivienda: Porcentaje de viviendas familiares (principales, secundarias, vacías) en edificios en estado en estado ruinoso, malo o deficiente, sobre el total de viviendas familiares (principales, secundarias, vacías). Valor de referencia de vulnerabilidad (2011): 17,50 %.

(7) IBVU Paro: Porcentaje de la población de 16 años o más en situación de paro, respecto al total de población activa de 16 años o más. Valor de referencia de vulnerabilidad (2011): 42,33 %.

Definiciones

ÁREA ESTADÍSTICA CON CONCENTRACIONES SIGNIFICATIVAS DE POBLACIÓN INMIGRANTE (AE-INMG)

Agrupación de secciones censales colindantes y de cierta homogeneidad urbanística, de entre 3.500 y 15.000 habitantes en las que el valor de Indicador de Inmigración (I-INMG) del conjunto supera el valor establecido como referencia (20%).

INDICADOR DE INMIGRACIÓN (I-INMG)

Porcentaje de población nacida en países no pertenecientes a la UE-14, respecto a la población total. Se calcula restando al número total de nacidos en el extranjero, los nacidos en los países de la UE-14: Alemania; Austria; Bélgica; Dinamarca; Finlandia; Francia; Reino Unido; Grecia; Irlanda; Italia; Luxemburgo; Países Bajos; Portugal; y Suecia.

Síntesis Metodológica

El cuerpo de estudio del Catálogo de Barrios Vulnerables de 2011 sigue el criterio establecido en los Catálogos anteriores: centrándose en los municipios mayores de 50.000 habitantes y capitales de provincia. Los trabajos del Catálogo de 2011, siguen la misma metodología que los de 1991, 2001, y 2006, con la única particularidad de que sólo identifican las Áreas Estadísticas Vulnerables, sin realizar el análisis urbanístico detallado que permitía identificar a partir de ellas los Barrios Vulnerables. En el Catálogo de 2011 se han delimitado AE-INMG (Área Estadística con concentraciones significativas de población inmigrante) y AEV (Áreas Estadísticas Vulnerables según los 3 Indicadores Básicos de Vulnerabilidad Urbana: IBVU Estudios, IBVU Vivienda o IBVU Paro). Estas delimitaciones son independientes y pueden superponerse para su análisis en el Visor del Catálogo.

En el caso del Indicador de Inmigración (I-INMG), para el desarrollo del estudio de 2011 se ha partido del análisis de la evolución de los Barrios con concentraciones significativas de población inmigrante identificados previamente en el año 2006, viendo primero si seguían o no cumpliendo esta condición en el año 2011. Posteriormente, se han identificado las nuevas Áreas Estadísticas con concentraciones significativas de población inmigrante (AE-INMG) no coincidentes con Barrios identificados en el Catálogo de 2006, incluyendo también las ciudades que no contaban con Barrios de este tipo en el año 2006.

Una vez identificadas las secciones censales que en 2011 superan los umbrales de referencia del Indicador de Inmigración (I-INMG), se procede a agrupar estas secciones en Áreas Estadísticas con concentraciones significativas de población inmigrante (AE-INMG).

La metodología detallada completa puede consultarse en:

https://apps.fomento.gob.es/BarriosVulnerables/static/adjunto/Sintesis_metodologica_general_catalogo_bbvv.pdf

Datos sociodemográficos (Censo 2011)	Sección censal 2807920065		AE-INMG 2807968	
	Valores absolutos	%	Valores absolutos	%
Población total	2.010		6.895	
Población nacida en el extranjero total	470	23,38	1.680	24,37
Población nacida en el extranjero (excepto UE-15)	470	23,38	1.645	23,86

	Sección	AE-INMG	Municipio	Comunidad Autónoma	España
INDICADOR DE INMIGRACIÓN (I-INMG)	23,38	23,86	14,86	14,60	9,99
INDICADORES BÁSICOS DE VULNERABILIDAD URBANA (IBVU) (4)					
IBVU Estudios (5)	4,23	5,84	7,65	7,69	10,92
IBVU Vivienda (6)	0,00	0,00	7,23	4,40	6,99
IBVU Paro (7)	31,90	26,33	21,47	23,12	29,64

(4) Además del Indicador de Inmigración (I-INMG) se ofrecen los valores de los 3 Indicadores Básicos de Vulnerabilidad Urbana (IBVU) para poder analizar la situación de cada sección censal y AE-INMG en relación con los valores de referencia de vulnerabilidad para estos 3 indicadores.

(5) IBVU Estudios: Porcentaje de población analfabeta y sin estudios de 16 años o más, sobre el total de población de 16 años o más. Valor de referencia de vulnerabilidad (2011): 16,38%.

(6) IBVU Vivienda: Porcentaje de viviendas familiares (principales, secundarias, vacías) en edificios en estado en estado ruinoso, malo o deficiente, sobre el total de viviendas familiares (principales, secundarias, vacías). Valor de referencia de vulnerabilidad (2011): 17,50 %.

(7) IBVU Paro: Porcentaje de la población de 16 años o más en situación de paro, respecto al total de población activa de 16 años o más. Valor de referencia de vulnerabilidad (2011): 42,33 %.

Definiciones

ÁREA ESTADÍSTICA CON CONCENTRACIONES SIGNIFICATIVAS DE POBLACIÓN INMIGRANTE (AE-INMG)

Agrupación de secciones censales colindantes y de cierta homogeneidad urbanística, de entre 3.500 y 15.000 habitantes en las que el valor de Indicador de Inmigración (I-INMG) del conjunto supera el valor establecido como referencia (20%).

INDICADOR DE INMIGRACIÓN (I-INMG)

Porcentaje de población nacida en países no pertenecientes a la UE-14, respecto a la población total. Se calcula restando al número total de nacidos en el extranjero, los nacidos en los países de la UE-14: Alemania; Austria; Bélgica; Dinamarca; Finlandia; Francia; Reino Unido; Grecia; Irlanda; Italia; Luxemburgo; Países Bajos; Portugal; y Suecia.

Síntesis Metodológica

El cuerpo de estudio del Catálogo de Barrios Vulnerables de 2011 sigue el criterio establecido en los Catálogos anteriores: centrándose en los municipios mayores de 50.000 habitantes y capitales de provincia. Los trabajos del Catálogo de 2011, siguen la misma metodología que los de 1991, 2001, y 2006, con la única particularidad de que sólo identifican las Áreas Estadísticas Vulnerables, sin realizar el análisis urbanístico detallado que permitía identificar a partir de ellas los Barrios Vulnerables. En el Catálogo de 2011 se han delimitado AE-INMG (Área Estadística con concentraciones significativas de población inmigrante) y AEV (Áreas Estadísticas Vulnerables según los 3 Indicadores Básicos de Vulnerabilidad Urbana: IBVU Estudios, IBVU Vivienda o IBVU Paro). Estas delimitaciones son independientes y pueden superponerse para su análisis en el Visor del Catálogo.

En el caso del Indicador de Inmigración (I-INMG), para el desarrollo del estudio de 2011 se ha partido del análisis de la evolución de los Barrios con concentraciones significativas de población inmigrante identificados previamente en el año 2006, viendo primero si seguían o no cumpliendo esta condición en el año 2011. Posteriormente, se han identificado las nuevas Áreas Estadísticas con concentraciones significativas de población inmigrante (AE-INMG) no coincidentes con Barrios identificados en el Catálogo de 2006, incluyendo también las ciudades que no contaban con Barrios de este tipo en el año 2006.

Una vez identificadas las secciones censales que en 2011 superan los umbrales de referencia del Indicador de Inmigración (I-INMG), se procede a agrupar estas secciones en Áreas Estadísticas con concentraciones significativas de población inmigrante (AE-INMG).

La metodología detallada completa puede consultarse en:

https://apps.fomento.gob.es/BarriosVulnerables/static/adjunto/Sintesis_metodologica_general_catalogo_bbvv.pdf

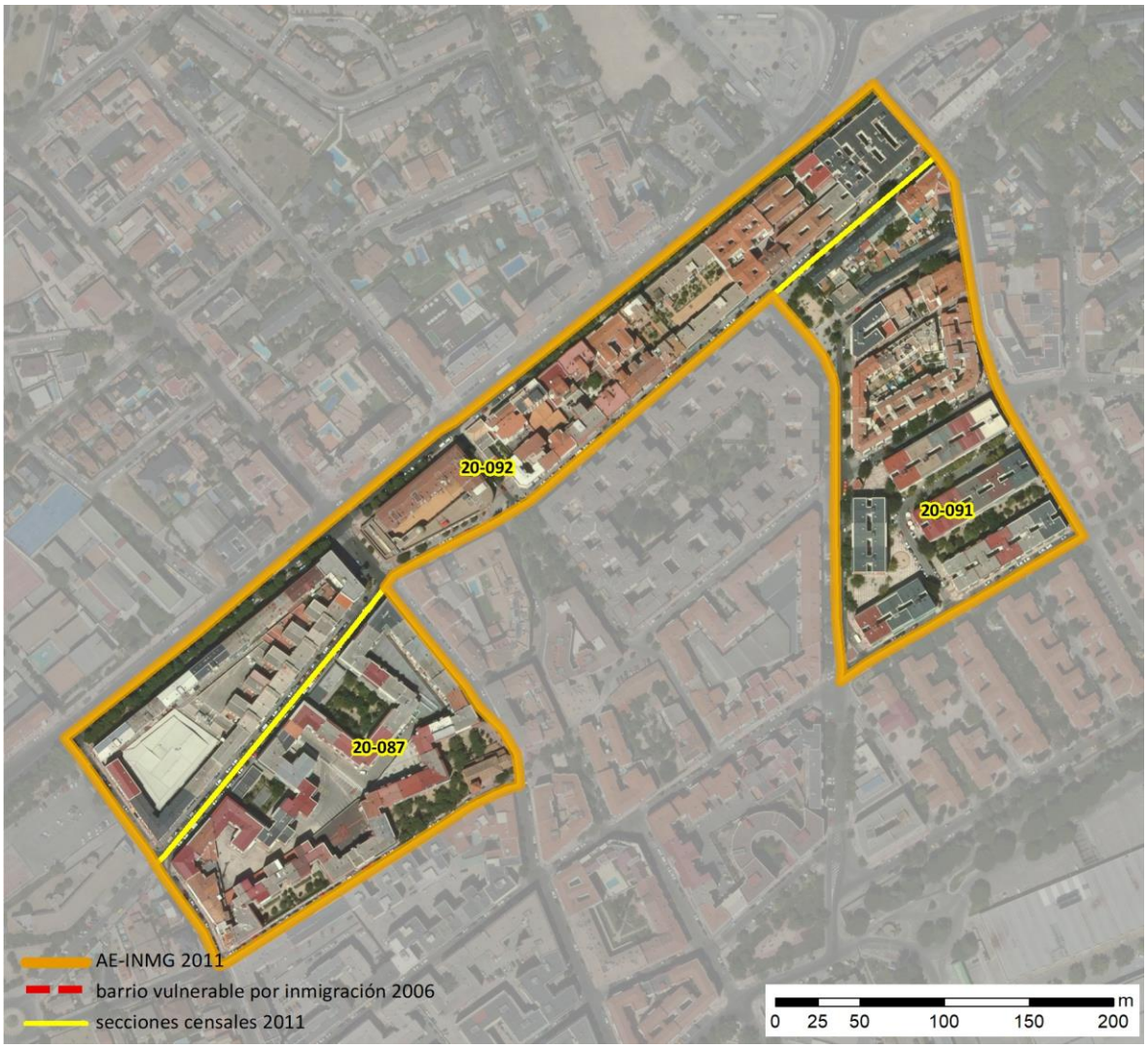

Localización en detalle del AE-INMG

Datos básicos del AE-INMG (1)

Población total	4.645
Población nacida en el extranjero total	1.230
Población nacida en el extranjero (excepto UE-15)	1.150
Densidad población (hab/Km²)	51.098,48
Superficie (ha)	9,09
Nº de secciones censales	3

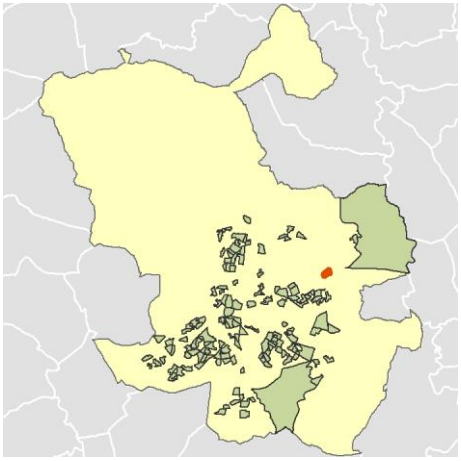

Localización del AE-INMG dentro del término municipal

	Valor del AE-INMG	Valor de referencia (2)
INDICADOR DE INMIGRACIÓN (I-INMG) (3)	**24,76 %**	20,00%

(1) Área Estadística con concentraciones significativas de población inmigrante (AE-INMG)

(2) Valor que se ha tomado como referencia para este estudio

(3) Indicador de Inmigración: (I-INMG): Porcentaje de población nacida en países no pertenecientes a la UE-14, respecto a la población total. Se calcula restando al número total de nacidos en el extranjero, los nacidos en los países de la UE-14: Alemania; Austria; Bélgica; Dinamarca; Finlandia; Francia; Reino Unido; Grecia; Irlanda; Italia; Luxemburgo; Países Bajos; Portugal; y Suecia.

Datos sociodemográficos (Censo 2011)	Sección censal 2807920087		AE-INMG 2807969	
	Valores absolutos	%	Valores absolutos	%
Población total	1.150		4.645	
Población nacida en el extranjero total	240	20,87	1.230	26,48
Población nacida en el extranjero (excepto UE-15)	225	19,57	1.150	24,76

	Sección	AE-INMG	Municipio	Comunidad Autónoma	España
INDICADOR DE INMIGRACIÓN (I-INMG)	19,57	24,76	14,86	14,60	9,99
INDICADORES BÁSICOS DE VULNERABILIDAD URBANA (IBVU) (4)					
IBVU Estudios (5)	9,45	10,15	7,65	7,69	10,92
IBVU Vivienda (6)	0,00	0,00	7,23	4,40	6,99
IBVU Paro (7)	32,33	31,61	21,47	23,12	29,64

(4) Además del Indicador de Inmigración (I-INMG) se ofrecen los valores de los 3 Indicadores Básicos de Vulnerabilidad Urbana (IBVU) para poder analizar la situación de cada sección censal y AE-INMG en relación con los valores de referencia de vulnerabilidad para estos 3 indicadores.

(5) IBVU Estudios: Porcentaje de población analfabeta y sin estudios de 16 años o más, sobre el total de población de 16 años o más. Valor de referencia de vulnerabilidad (2011): 16,38%.

(6) IBVU Vivienda: Porcentaje de viviendas familiares (principales, secundarias, vacías) en edificios en estado en estado ruinoso, malo o deficiente, sobre el total de viviendas familiares (principales, secundarias, vacías). Valor de referencia de vulnerabilidad (2011): 17,50 %.

(7) IBVU Paro: Porcentaje de la población de 16 años o más en situación de paro, respecto al total de población activa de 16 años o más. Valor de referencia de vulnerabilidad (2011): 42,33 %.

Definiciones

ÁREA ESTADÍSTICA CON CONCENTRACIONES SIGNIFICATIVAS DE POBLACIÓN INMIGRANTE (AE-INMG)

Agrupación de secciones censales colindantes y de cierta homogeneidad urbanística, de entre 3.500 y 15.000 habitantes en las que el valor de Indicador de Inmigración (I-INMG) del conjunto supera el valor establecido como referencia (20%).

INDICADOR DE INMIGRACIÓN (I-INMG)

Porcentaje de población nacida en países no pertenecientes a la UE-14, respecto a la población total. Se calcula restando al número total de nacidos en el extranjero, los nacidos en los países de la UE-14: Alemania; Austria; Bélgica; Dinamarca; Finlandia; Francia; Reino Unido; Grecia; Irlanda; Italia; Luxemburgo; Países Bajos; Portugal; y Suecia.

Síntesis Metodológica

El cuerpo de estudio del Catálogo de Barrios Vulnerables de 2011 sigue el criterio establecido en los Catálogos anteriores: centrándose en los municipios mayores de 50.000 habitantes y capitales de provincia. Los trabajos del Catálogo de 2011, siguen la misma metodología que los de 1991, 2001, y 2006, con la única particularidad de que sólo identifican las Áreas Estadísticas Vulnerables, sin realizar el análisis urbanístico detallado que permitía identificar a partir de ellas los Barrios Vulnerables. En el Catálogo de 2011 se han delimitado AE-INMG (Área Estadística con concentraciones significativas de población inmigrante) y AEV (Áreas Estadísticas Vulnerables según los 3 Indicadores Básicos de Vulnerabilidad Urbana: IBVU Estudios, IBVU Vivienda o IBVU Paro). Estas delimitaciones son independientes y pueden superponerse para su análisis en el Visor del Catálogo.

En el caso del Indicador de Inmigración (I-INMG), para el desarrollo del estudio de 2011 se ha partido del análisis de la evolución de los Barrios con concentraciones significativas de población inmigrante identificados previamente en el año 2006, viendo primero si seguían o no cumpliendo esta condición en el año 2011. Posteriormente, se han identificado las nuevas Áreas Estadísticas con concentraciones significativas de población inmigrante (AE-INMG) no coincidentes con Barrios identificados en el Catálogo de 2006, incluyendo también las ciudades que no contaban con Barrios de este tipo en el año 2006.

Una vez identificadas las secciones censales que en 2011 superan los umbrales de referencia del Indicador de Inmigración (I-INMG), se procede a agrupar estas secciones en Áreas Estadísticas con concentraciones significativas de población inmigrante (AE-INMG).

La metodología detallada completa puede consultarse en:

https://apps.fomento.gob.es/BarriosVulnerables/static/adjunto/Sintesis_metodologica_general_catalogo_bbvv.pdf

Datos sociodemográficos (Censo 2011)	Sección censal 2807920091		AE-INMG 2807969	
	Valores absolutos	%	Valores absolutos	%
Población total	1.365		4.645	
Población nacida en el extranjero total	225	16,48	1.230	26,48
Población nacida en el extranjero (excepto UE-15)	205	15,02	1.150	24,76

	Sección	AE-INMG	Municipio	Comunidad Autónoma	España
INDICADOR DE INMIGRACIÓN (I-INMG)	15,02	24,76	14,86	14,60	9,99
INDICADORES BÁSICOS DE VULNERABILIDAD URBANA (IBVU) (4)					
IBVU Estudios (5)	15,92	10,15	7,65	7,69	10,92
IBVU Vivienda (6)	0,00	0,00	7,23	4,40	6,99
IBVU Paro (7)	13,60	31,61	21,47	23,12	29,64

(4) Además del Indicador de Inmigración (I-INMG) se ofrecen los valores de los 3 Indicadores Básicos de Vulnerabilidad Urbana (IBVU) para poder analizar la situación de cada sección censal y AE-INMG en relación con los valores de referencia de vulnerabilidad para estos 3 indicadores.

(5) IBVU Estudios: Porcentaje de población analfabeta y sin estudios de 16 años o más, sobre el total de población de 16 años o más. Valor de referencia de vulnerabilidad (2011): 16,38%.

(6) IBVU Vivienda: Porcentaje de viviendas familiares (principales, secundarias, vacías) en edificios en estado en estado ruinoso, malo o deficiente, sobre el total de viviendas familiares (principales, secundarias, vacías). Valor de referencia de vulnerabilidad (2011): 17,50 %.

(7) IBVU Paro: Porcentaje de la población de 16 años o más en situación de paro, respecto al total de población activa de 16 años o más. Valor de referencia de vulnerabilidad (2011): 42,33 %.

Definiciones

ÁREA ESTADÍSTICA CON CONCENTRACIONES SIGNIFICATIVAS DE POBLACIÓN INMIGRANTE (AE-INMG)

Agrupación de secciones censales colindantes y de cierta homogeneidad urbanística, de entre 3.500 y 15.000 habitantes en las que el valor de Indicador de Inmigración (I-INMG) del conjunto supera el valor establecido como referencia (20%).

INDICADOR DE INMIGRACIÓN (I-INMG)

Porcentaje de población nacida en países no pertenecientes a la UE-14, respecto a la población total. Se calcula restando al número total de nacidos en el extranjero, los nacidos en los países de la UE-14: Alemania; Austria; Bélgica; Dinamarca; Finlandia; Francia; Reino Unido; Grecia; Irlanda; Italia; Luxemburgo; Países Bajos; Portugal; y Suecia.

Síntesis Metodológica

El cuerpo de estudio del Catálogo de Barrios Vulnerables de 2011 sigue el criterio establecido en los Catálogos anteriores: centrándose en los municipios mayores de 50.000 habitantes y capitales de provincia. Los trabajos del Catálogo de 2011, siguen la misma metodología que los de 1991, 2001, y 2006, con la única particularidad de que sólo identifican las Áreas Estadísticas Vulnerables, sin realizar el análisis urbanístico detallado que permitía identificar a partir de ellas los Barrios Vulnerables. En el Catálogo de 2011 se han delimitado AE-INMG (Área Estadística con concentraciones significativas de población inmigrante) y AEV (Áreas Estadísticas Vulnerables según los 3 Indicadores Básicos de Vulnerabilidad Urbana: IBVU Estudios, IBVU Vivienda o IBVU Paro). Estas delimitaciones son independientes y pueden superponerse para su análisis en el Visor del Catálogo.

En el caso del Indicador de Inmigración (I-INMG), para el desarrollo del estudio de 2011 se ha partido del análisis de la evolución de los Barrios con concentraciones significativas de población inmigrante identificados previamente en el año 2006, viendo primero si seguían o no cumpliendo esta condición en el año 2011. Posteriormente, se han identificado las nuevas Áreas Estadísticas con concentraciones significativas de población inmigrante (AE-INMG) no coincidentes con Barrios identificados en el Catálogo de 2006, incluyendo también las ciudades que no contaban con Barrios de este tipo en el año 2006.

Una vez identificadas las secciones censales que en 2011 superan los umbrales de referencia del Indicador de Inmigración (I-INMG), se procede a agrupar estas secciones en Áreas Estadísticas con concentraciones significativas de población inmigrante (AE-INMG).

La metodología detallada completa puede consultarse en:

https://apps.fomento.gob.es/BarriosVulnerables/static/adjunto/Sintesis_metodologica_general_catalogo_bbvv.pdf

Datos sociodemográficos (Censo 2011)	Sección censal 2807920092		AE-INMG 2807969	
	Valores absolutos	%	Valores absolutos	%
Población total	2.130		4.645	
Población nacida en el extranjero total	765	35,92	1.230	26,48
Población nacida en el extranjero (excepto UE-15)	720	33,80	1.150	24,76

	Sección	AE-INMG	Municipio	Comunidad Autónoma	España
INDICADOR DE INMIGRACIÓN (I-INMG)	33,80	24,76	14,86	14,60	9,99
INDICADORES BÁSICOS DE VULNERABILIDAD URBANA (IBVU) (4)					
IBVU Estudios (5)	6,98	10,15	7,65	7,69	10,92
IBVU Vivienda (6)	0,00	0,00	7,23	4,40	6,99
IBVU Paro (7)	39,22	31,61	21,47	23,12	29,64

(4) Además del Indicador de Inmigración (I-INMG) se ofrecen los valores de los 3 Indicadores Básicos de Vulnerabilidad Urbana (IBVU) para poder analizar la situación de cada sección censal y AE-INMG en relación con los valores de referencia de vulnerabilidad para estos 3 indicadores.

(5) IBVU Estudios: Porcentaje de población analfabeta y sin estudios de 16 años o más, sobre el total de población de 16 años o más. Valor de referencia de vulnerabilidad (2011): 16,38%.

(6) IBVU Vivienda: Porcentaje de viviendas familiares (principales, secundarias, vacías) en edificios en estado en estado ruinoso, malo o deficiente, sobre el total de viviendas familiares (principales, secundarias, vacías). Valor de referencia de vulnerabilidad (2011): 17,50 %.

(7) IBVU Paro: Porcentaje de la población de 16 años o más en situación de paro, respecto al total de población activa de 16 años o más. Valor de referencia de vulnerabilidad (2011): 42,33 %.

Definiciones

ÁREA ESTADÍSTICA CON CONCENTRACIONES SIGNIFICATIVAS DE POBLACIÓN INMIGRANTE (AE-INMG)

Agrupación de secciones censales colindantes y de cierta homogeneidad urbanística, de entre 3.500 y 15.000 habitantes en las que el valor de Indicador de Inmigración (I-INMG) del conjunto supera el valor establecido como referencia (20%).

INDICADOR DE INMIGRACIÓN (I-INMG)

Porcentaje de población nacida en países no pertenecientes a la UE-14, respecto a la población total. Se calcula restando al número total de nacidos en el extranjero, los nacidos en los países de la UE-14: Alemania; Austria; Bélgica; Dinamarca; Finlandia; Francia; Reino Unido; Grecia; Irlanda; Italia; Luxemburgo; Países Bajos; Portugal; y Suecia.

Síntesis Metodológica

El cuerpo de estudio del Catálogo de Barrios Vulnerables de 2011 sigue el criterio establecido en los Catálogos anteriores: centrándose en los municipios mayores de 50.000 habitantes y capitales de provincia. Los trabajos del Catálogo de 2011, siguen la misma metodología que los de 1991, 2001, y 2006, con la única particularidad de que sólo identifican las Áreas Estadísticas Vulnerables, sin realizar el análisis urbanístico detallado que permitía identificar a partir de ellas los Barrios Vulnerables. En el Catálogo de 2011 se han delimitado AE-INMG (Área Estadística con concentraciones significativas de población inmigrante) y AEV (Áreas Estadísticas Vulnerables según los 3 Indicadores Básicos de Vulnerabilidad Urbana: IBVU Estudios, IBVU Vivienda o IBVU Paro). Estas delimitaciones son independientes y pueden superponerse para su análisis en el Visor del Catálogo.

En el caso del Indicador de Inmigración (I-INMG), para el desarrollo del estudio de 2011 se ha partido del análisis de la evolución de los Barrios con concentraciones significativas de población inmigrante identificados previamente en el año 2006, viendo primero si seguían o no cumpliendo esta condición en el año 2011. Posteriormente, se han identificado las nuevas Áreas Estadísticas con concentraciones significativas de población inmigrante (AE-INMG) no coincidentes con Barrios identificados en el Catálogo de 2006, incluyendo también las ciudades que no contaban con Barrios de este tipo en el año 2006.

Una vez identificadas las secciones censales que en 2011 superan los umbrales de referencia del Indicador de Inmigración (I-INMG), se procede a agrupar estas secciones en Áreas Estadísticas con concentraciones significativas de población inmigrante (AE-INMG).

La metodología detallada completa puede consultarse en:

https://apps.fomento.gob.es/BarriosVulnerables/static/adjunto/Sintesis_metodologica_general_catalogo_bbvv.pdf

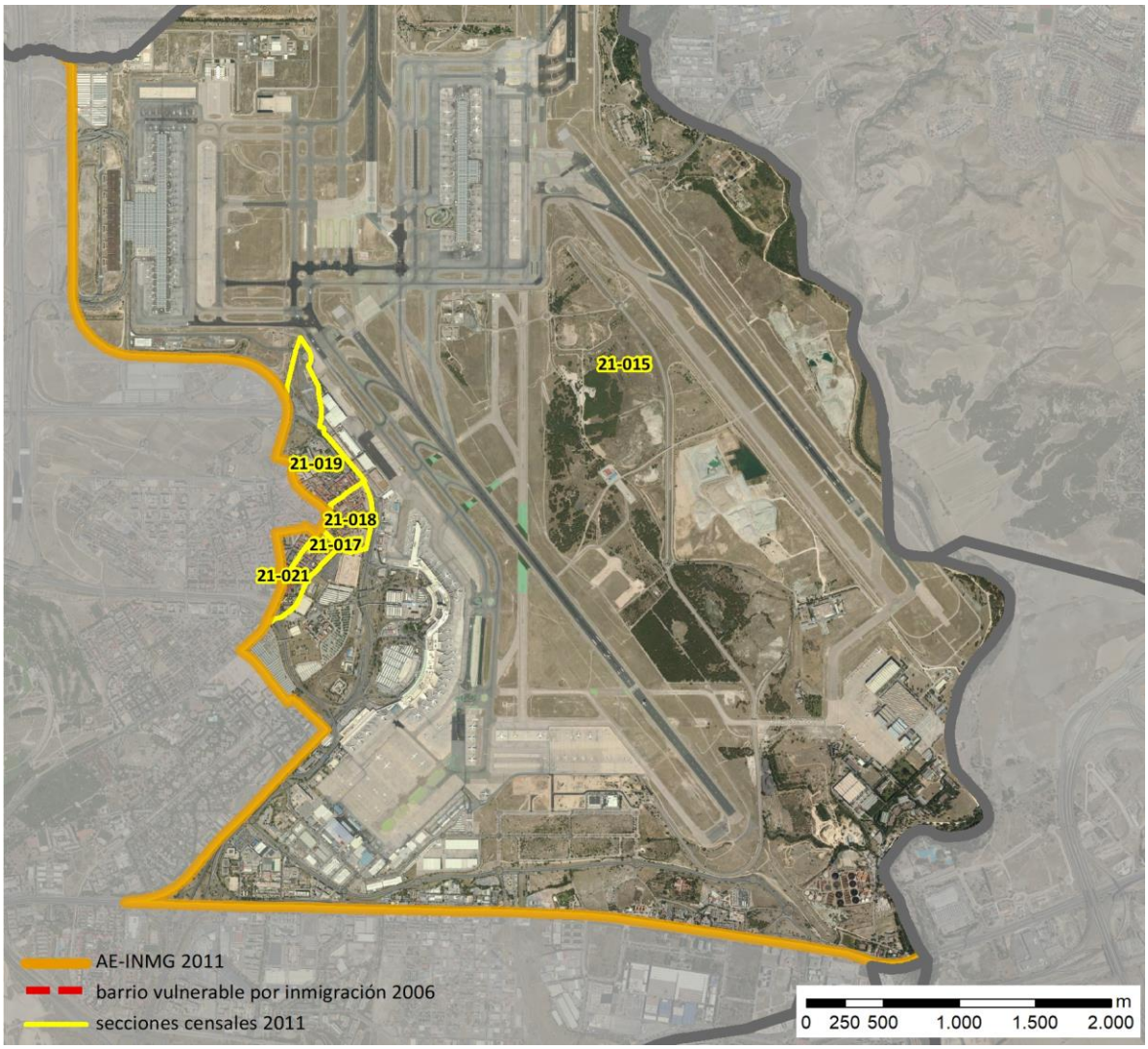

Localización en detalle del AE-INMG

Datos básicos del AE-INMG (1)

Población total	6.375
Población nacida en el extranjero total	1.585
Población nacida en el extranjero (excepto UE-15)	1.545
Densidad población (hab/Km²)	221,41
Superficie (ha)	2.879,23
Nº de secciones censales	5

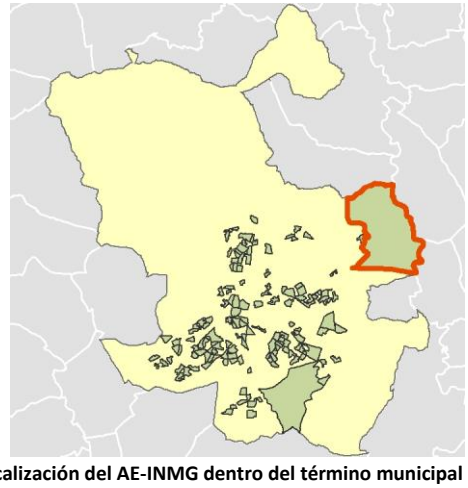

Localización del AE-INMG dentro del término municipal

	Valor del AE-INMG	Valor de referencia (2)
INDICADOR DE INMIGRACIÓN (I-INMG) (3)	**24,24 %**	20,00%

(1) Área Estadística con concentraciones significativas de población inmigrante (AE-INMG)

(2) Valor que se ha tomado como referencia para este estudio

(3) Indicador de Inmigración: (I-INMG): Porcentaje de población nacida en países no pertenecientes a la UE-14, respecto a la población total. Se calcula restando al número total de nacidos en el extranjero, los nacidos en los países de la UE-14: Alemania; Austria; Bélgica; Dinamarca; Finlandia; Francia; Reino Unido; Grecia; Irlanda; Italia; Luxemburgo; Países Bajos; Portugal; y Suecia.

Datos sociodemográficos (Censo 2011)	Sección censal 2807921015		AE-INMG 2807970	
	Valores absolutos	%	Valores absolutos	%
Población total	1.895		6.375	
Población nacida en el extranjero total	470	24,80	1.585	24,86
Población nacida en el extranjero (excepto UE-15)	460	24,27	1.545	24,24

	Sección	AE-INMG	Municipio	Comunidad Autónoma	España
INDICADOR DE INMIGRACIÓN (I-INMG)	24,27	24,24	14,86	14,60	9,99
INDICADORES BÁSICOS DE VULNERABILIDAD URBANA (IBVU) (4)					
IBVU Estudios (5)	9,27	12,03	7,65	7,69	10,92
IBVU Vivienda (6)	0,00	6,25	7,23	4,40	6,99
IBVU Paro (7)	31,58	22,84	21,47	23,12	29,64

(4) Además del Indicador de Inmigración (I-INMG) se ofrecen los valores de los 3 Indicadores Básicos de Vulnerabilidad Urbana (IBVU) para poder analizar la situación de cada sección censal y AE-INMG en relación con los valores de referencia de vulnerabilidad para estos 3 indicadores.

(5) IBVU Estudios: Porcentaje de población analfabeta y sin estudios de 16 años o más, sobre el total de población de 16 años o más. Valor de referencia de vulnerabilidad (2011): 16,38%.

(6) IBVU Vivienda: Porcentaje de viviendas familiares (principales, secundarias, vacías) en edificios en estado en estado ruinoso, malo o deficiente, sobre el total de viviendas familiares (principales, secundarias, vacías). Valor de referencia de vulnerabilidad (2011): 17,50 %.

(7) IBVU Paro: Porcentaje de la población de 16 años o más en situación de paro, respecto al total de población activa de 16 años o más. Valor de referencia de vulnerabilidad (2011): 42,33 %.

Definiciones

ÁREA ESTADÍSTICA CON CONCENTRACIONES SIGNIFICATIVAS DE POBLACIÓN INMIGRANTE (AE-INMG)

Agrupación de secciones censales colindantes y de cierta homogeneidad urbanística, de entre 3.500 y 15.000 habitantes en las que el valor de Indicador de Inmigración (I-INMG) del conjunto supera el valor establecido como referencia (20%).

INDICADOR DE INMIGRACIÓN (I-INMG)

Porcentaje de población nacida en países no pertenecientes a la UE-14, respecto a la población total. Se calcula restando al número total de nacidos en el extranjero, los nacidos en los países de la UE-14: Alemania; Austria; Bélgica; Dinamarca; Finlandia; Francia; Reino Unido; Grecia; Irlanda; Italia; Luxemburgo; Países Bajos; Portugal; y Suecia.

Síntesis Metodológica

El cuerpo de estudio del Catálogo de Barrios Vulnerables de 2011 sigue el criterio establecido en los Catálogos anteriores: centrándose en los municipios mayores de 50.000 habitantes y capitales de provincia. Los trabajos del Catálogo de 2011, siguen la misma metodología que los de 1991, 2001, y 2006, con la única particularidad de que sólo identifican las Áreas Estadísticas Vulnerables, sin realizar el análisis urbanístico detallado que permitía identificar a partir de ellas los Barrios Vulnerables. En el Catálogo de 2011 se han delimitado AE-INMG (Área Estadística con concentraciones significativas de población inmigrante) y AEV (Áreas Estadísticas Vulnerables según los 3 Indicadores Básicos de Vulnerabilidad Urbana: IBVU Estudios, IBVU Vivienda o IBVU Paro). Estas delimitaciones son independientes y pueden superponerse para su análisis en el Visor del Catálogo.

En el caso del Indicador de Inmigración (I-INMG), para el desarrollo del estudio de 2011 se ha partido del análisis de la evolución de los Barrios con concentraciones significativas de población inmigrante identificados previamente en el año 2006, viendo primero si seguían o no cumpliendo esta condición en el año 2011. Posteriormente, se han identificado las nuevas Áreas Estadísticas con concentraciones significativas de población inmigrante (AE-INMG) no coincidentes con Barrios identificados en el Catálogo de 2006, incluyendo también las ciudades que no contaban con Barrios de este tipo en el año 2006.

Una vez identificadas las secciones censales que en 2011 superan los umbrales de referencia del Indicador de Inmigración (I-INMG), se procede a agrupar estas secciones en Áreas Estadísticas con concentraciones significativas de población inmigrante (AE-INMG).

La metodología detallada completa puede consultarse en:

https://apps.fomento.gob.es/BarriosVulnerables/static/adjunto/Sintesis_metodologica_general_catalogo_bbvv.pdf

Datos sociodemográficos (Censo 2011)	Sección censal 2807921017		AE-INMG 2807970	
	Valores absolutos	%	Valores absolutos	%
Población total	1.425		6.375	
Población nacida en el extranjero total	340	23,86	1.585	24,86
Población nacida en el extranjero (excepto UE-15)	340	23,86	1.545	24,24

	Sección	AE-INMG	Municipio	Comunidad Autónoma	España
INDICADOR DE INMIGRACIÓN (I-INMG)	23,86	24,24	14,86	14,60	9,99
INDICADORES BÁSICOS DE VULNERABILIDAD URBANA (IBVU) (4)					
IBVU Estudios (5)	14,45	12,03	7,65	7,69	10,92
IBVU Vivienda (6)	8,48	6,25	7,23	4,40	6,99
IBVU Paro (7)	10,24	22,84	21,47	23,12	29,64

(4) Además del Indicador de Inmigración (I-INMG) se ofrecen los valores de los 3 Indicadores Básicos de Vulnerabilidad Urbana (IBVU) para poder analizar la situación de cada sección censal y AE-INMG en relación con los valores de referencia de vulnerabilidad para estos 3 indicadores.

(5) IBVU Estudios: Porcentaje de población analfabeta y sin estudios de 16 años o más, sobre el total de población de 16 años o más. Valor de referencia de vulnerabilidad (2011): 16,38%.

(6) IBVU Vivienda: Porcentaje de viviendas familiares (principales, secundarias, vacías) en edificios en estado en estado ruinoso, malo o deficiente, sobre el total de viviendas familiares (principales, secundarias, vacías). Valor de referencia de vulnerabilidad (2011): 17,50 %.

(7) IBVU Paro: Porcentaje de la población de 16 años o más en situación de paro, respecto al total de población activa de 16 años o más. Valor de referencia de vulnerabilidad (2011): 42,33 %.

Definiciones

ÁREA ESTADÍSTICA CON CONCENTRACIONES SIGNIFICATIVAS DE POBLACIÓN INMIGRANTE (AE-INMG)

Agrupación de secciones censales colindantes y de cierta homogeneidad urbanística, de entre 3.500 y 15.000 habitantes en las que el valor de Indicador de Inmigración (I-INMG) del conjunto supera el valor establecido como referencia (20%).

INDICADOR DE INMIGRACIÓN (I-INMG)

Porcentaje de población nacida en países no pertenecientes a la UE-14, respecto a la población total. Se calcula restando al número total de nacidos en el extranjero, los nacidos en los países de la UE-14: Alemania; Austria; Bélgica; Dinamarca; Finlandia; Francia; Reino Unido; Grecia; Irlanda; Italia; Luxemburgo; Países Bajos; Portugal; y Suecia.

Síntesis Metodológica

El cuerpo de estudio del Catálogo de Barrios Vulnerables de 2011 sigue el criterio establecido en los Catálogos anteriores: centrándose en los municipios mayores de 50.000 habitantes y capitales de provincia. Los trabajos del Catálogo de 2011, siguen la misma metodología que los de 1991, 2001, y 2006, con la única particularidad de que sólo identifican las Áreas Estadísticas Vulnerables, sin realizar el análisis urbanístico detallado que permitía identificar a partir de ellas los Barrios Vulnerables. En el Catálogo de 2011 se han delimitado AE-INMG (Área Estadística con concentraciones significativas de población inmigrante) y AEV (Áreas Estadísticas Vulnerables según los 3 Indicadores Básicos de Vulnerabilidad Urbana: IBVU Estudios, IBVU Vivienda o IBVU Paro). Estas delimitaciones son independientes y pueden superponerse para su análisis en el Visor del Catálogo.

En el caso del Indicador de Inmigración (I-INMG), para el desarrollo del estudio de 2011 se ha partido del análisis de la evolución de los Barrios con concentraciones significativas de población inmigrante identificados previamente en el año 2006, viendo primero si seguían o no cumpliendo esta condición en el año 2011. Posteriormente, se han identificado las nuevas Áreas Estadísticas con concentraciones significativas de población inmigrante (AE-INMG) no coincidentes con Barrios identificados en el Catálogo de 2006, incluyendo también las ciudades que no contaban con Barrios de este tipo en el año 2006.

Una vez identificadas las secciones censales que en 2011 superan los umbrales de referencia del Indicador de Inmigración (I-INMG), se procede a agrupar estas secciones en Áreas Estadísticas con concentraciones significativas de población inmigrante (AE-INMG).

La metodología detallada completa puede consultarse en:

https://apps.fomento.gob.es/BarriosVulnerables/static/adjunto/Sintesis_metodologica_general_catalogo_bbvv.pdf

Datos sociodemográficos (Censo 2011)	Sección censal 2807921018		AE-INMG 2807970	
	Valores absolutos	%	Valores absolutos	%
Población total	1.240		6.375	
Población nacida en el extranjero total	325	26,21	1.585	24,86
Población nacida en el extranjero (excepto UE-15)	305	24,60	1.545	24,24

	Sección	AE-INMG	Municipio	Comunidad Autónoma	España
INDICADOR DE INMIGRACIÓN (I-INMG)	24,60	24,24	14,86	14,60	9,99
INDICADORES BÁSICOS DE VULNERABILIDAD URBANA (IBVU) (4)					
IBVU Estudios (5)	11,69	12,03	7,65	7,69	10,92
IBVU Vivienda (6)	8,75	6,25	7,23	4,40	6,99
IBVU Paro (7)	23,81	22,84	21,47	23,12	29,64

(4) Además del Indicador de Inmigración (I-INMG) se ofrecen los valores de los 3 Indicadores Básicos de Vulnerabilidad Urbana (IBVU) para poder analizar la situación de cada sección censal y AE-INMG en relación con los valores de referencia de vulnerabilidad para estos 3 indicadores.

(5) IBVU Estudios: Porcentaje de población analfabeta y sin estudios de 16 años o más, sobre el total de población de 16 años o más. Valor de referencia de vulnerabilidad (2011): 16,38%.

(6) IBVU Vivienda: Porcentaje de viviendas familiares (principales, secundarias, vacías) en edificios en estado en estado ruinoso, malo o deficiente, sobre el total de viviendas familiares (principales, secundarias, vacías). Valor de referencia de vulnerabilidad (2011): 17,50 %.

(7) IBVU Paro: Porcentaje de la población de 16 años o más en situación de paro, respecto al total de población activa de 16 años o más. Valor de referencia de vulnerabilidad (2011): 42,33 %.

Definiciones

ÁREA ESTADÍSTICA CON CONCENTRACIONES SIGNIFICATIVAS DE POBLACIÓN INMIGRANTE (AE-INMG)

Agrupación de secciones censales colindantes y de cierta homogeneidad urbanística, de entre 3.500 y 15.000 habitantes en las que el valor de Indicador de Inmigración (I-INMG) del conjunto supera el valor establecido como referencia (20%).

INDICADOR DE INMIGRACIÓN (I-INMG)

Porcentaje de población nacida en países no pertenecientes a la UE-14, respecto a la población total. Se calcula restando al número total de nacidos en el extranjero, los nacidos en los países de la UE-14: Alemania; Austria; Bélgica; Dinamarca; Finlandia; Francia; Reino Unido; Grecia; Irlanda; Italia; Luxemburgo; Países Bajos; Portugal; y Suecia.

Síntesis Metodológica

El cuerpo de estudio del Catálogo de Barrios Vulnerables de 2011 sigue el criterio establecido en los Catálogos anteriores: centrándose en los municipios mayores de 50.000 habitantes y capitales de provincia. Los trabajos del Catálogo de 2011, siguen la misma metodología que los de 1991, 2001, y 2006, con la única particularidad de que sólo identifican las Áreas Estadísticas Vulnerables, sin realizar el análisis urbanístico detallado que permitía identificar a partir de ellas los Barrios Vulnerables. En el Catálogo de 2011 se han delimitado AE-INMG (Área Estadística con concentraciones significativas de población inmigrante) y AEV (Áreas Estadísticas Vulnerables según los 3 Indicadores Básicos de Vulnerabilidad Urbana: IBVU Estudios, IBVU Vivienda o IBVU Paro). Estas delimitaciones son independientes y pueden superponerse para su análisis en el Visor del Catálogo.

En el caso del Indicador de Inmigración (I-INMG), para el desarrollo del estudio de 2011 se ha partido del análisis de la evolución de los Barrios con concentraciones significativas de población inmigrante identificados previamente en el año 2006, viendo primero si seguían o no cumpliendo esta condición en el año 2011. Posteriormente, se han identificado las nuevas Áreas Estadísticas con concentraciones significativas de población inmigrante (AE-INMG) no coincidentes con Barrios identificados en el Catálogo de 2006, incluyendo también las ciudades que no contaban con Barrios de este tipo en el año 2006.

Una vez identificadas las secciones censales que en 2011 superan los umbrales de referencia del Indicador de Inmigración (I-INMG), se procede a agrupar estas secciones en Áreas Estadísticas con concentraciones significativas de población inmigrante (AE-INMG).

La metodología detallada completa puede consultarse en:

https://apps.fomento.gob.es/BarriosVulnerables/static/adjunto/Sintesis_metodologica_general_catalogo_bbvv.pdf

Datos sociodemográficos (Censo 2011)	Sección censal 2807921019		AE-INMG 2807970	
	Valores absolutos	%	Valores absolutos	%
Población total	940		6.375	
Población nacida en el extranjero total	280	29,79	1.585	24,86
Población nacida en el extranjero (excepto UE-15)	270	28,72	1.545	24,24

	Sección	AE-INMG	Municipio	Comunidad Autónoma	España
INDICADOR DE INMIGRACIÓN (I-INMG)	28,72	24,24	14,86	14,60	9,99
INDICADORES BÁSICOS DE VULNERABILIDAD URBANA (IBVU) (4)					
IBVU Estudios (5)	15,48	12,03	7,65	7,69	10,92
IBVU Vivienda (6)	14,81	6,25	7,23	4,40	6,99
IBVU Paro (7)	18,85	22,84	21,47	23,12	29,64

(4) Además del Indicador de Inmigración (I-INMG) se ofrecen los valores de los 3 Indicadores Básicos de Vulnerabilidad Urbana (IBVU) para poder analizar la situación de cada sección censal y AE-INMG en relación con los valores de referencia de vulnerabilidad para estos 3 indicadores.

(5) IBVU Estudios: Porcentaje de población analfabeta y sin estudios de 16 años o más, sobre el total de población de 16 años o más. Valor de referencia de vulnerabilidad (2011): 16,38%.

(6) IBVU Vivienda: Porcentaje de viviendas familiares (principales, secundarias, vacías) en edificios en estado en estado ruinoso, malo o deficiente, sobre el total de viviendas familiares (principales, secundarias, vacías). Valor de referencia de vulnerabilidad (2011): 17,50 %.

(7) IBVU Paro: Porcentaje de la población de 16 años o más en situación de paro, respecto al total de población activa de 16 años o más. Valor de referencia de vulnerabilidad (2011): 42,33 %.

Definiciones

ÁREA ESTADÍSTICA CON CONCENTRACIONES SIGNIFICATIVAS DE POBLACIÓN INMIGRANTE (AE-INMG)

Agrupación de secciones censales colindantes y de cierta homogeneidad urbanística, de entre 3.500 y 15.000 habitantes en las que el valor de Indicador de Inmigración (I-INMG) del conjunto supera el valor establecido como referencia (20%).

INDICADOR DE INMIGRACIÓN (I-INMG)

Porcentaje de población nacida en países no pertenecientes a la UE-14, respecto a la población total. Se calcula restando al número total de nacidos en el extranjero, los nacidos en los países de la UE-14: Alemania; Austria; Bélgica; Dinamarca; Finlandia; Francia; Reino Unido; Grecia; Irlanda; Italia; Luxemburgo; Países Bajos; Portugal; y Suecia.

Síntesis Metodológica

El cuerpo de estudio del Catálogo de Barrios Vulnerables de 2011 sigue el criterio establecido en los Catálogos anteriores: centrándose en los municipios mayores de 50.000 habitantes y capitales de provincia. Los trabajos del Catálogo de 2011, siguen la misma metodología que los de 1991, 2001, y 2006, con la única particularidad de que sólo identifican las Áreas Estadísticas Vulnerables, sin realizar el análisis urbanístico detallado que permitía identificar a partir de ellas los Barrios Vulnerables. En el Catálogo de 2011 se han delimitado AE-INMG (Área Estadística con concentraciones significativas de población inmigrante) y AEV (Áreas Estadísticas Vulnerables según los 3 Indicadores Básicos de Vulnerabilidad Urbana: IBVU Estudios, IBVU Vivienda o IBVU Paro). Estas delimitaciones son independientes y pueden superponerse para su análisis en el Visor del Catálogo.

En el caso del Indicador de Inmigración (I-INMG), para el desarrollo del estudio de 2011 se ha partido del análisis de la evolución de los Barrios con concentraciones significativas de población inmigrante identificados previamente en el año 2006, viendo primero si seguían o no cumpliendo esta condición en el año 2011. Posteriormente, se han identificado las nuevas Áreas Estadísticas con concentraciones significativas de población inmigrante (AE-INMG) no coincidentes con Barrios identificados en el Catálogo de 2006, incluyendo también las ciudades que no contaban con Barrios de este tipo en el año 2006.

Una vez identificadas las secciones censales que en 2011 superan los umbrales de referencia del Indicador de Inmigración (I-INMG), se procede a agrupar estas secciones en Áreas Estadísticas con concentraciones significativas de población inmigrante (AE-INMG).

La metodología detallada completa puede consultarse en:

https://apps.fomento.gob.es/BarriosVulnerables/static/adjunto/Sintesis_metodologica_general_catalogo_bbvv.pdf

Datos sociodemográficos (Censo 2011)	Sección censal 2807921021		AE-INMG 2807970	
	Valores absolutos	%	Valores absolutos	%
Población total	875		6.375	
Población nacida en el extranjero total	170	19,43	1.585	24,86
Población nacida en el extranjero (excepto UE-15)	170	19,43	1.545	24,24

	Sección	AE-INMG	Municipio	Comunidad Autónoma	España
INDICADOR DE INMIGRACIÓN (I-INMG)	19,43	24,24	14,86	14,60	9,99
INDICADORES BÁSICOS DE VULNERABILIDAD URBANA (IBVU) (4)					
IBVU Estudios (5)	10,39	12,03	7,65	7,69	10,92
IBVU Vivienda (6)	0,00	6,25	7,23	4,40	6,99
IBVU Paro (7)	29,55	22,84	21,47	23,12	29,64

(4) Además del Indicador de Inmigración (I-INMG) se ofrecen los valores de los 3 Indicadores Básicos de Vulnerabilidad Urbana (IBVU) para poder analizar la situación de cada sección censal y AE-INMG en relación con los valores de referencia de vulnerabilidad para estos 3 indicadores.

(5) IBVU Estudios: Porcentaje de población analfabeta y sin estudios de 16 años o más, sobre el total de población de 16 años o más. Valor de referencia de vulnerabilidad (2011): 16,38%.

(6) IBVU Vivienda: Porcentaje de viviendas familiares (principales, secundarias, vacías) en edificios en estado en estado ruinoso, malo o deficiente, sobre el total de viviendas familiares (principales, secundarias, vacías). Valor de referencia de vulnerabilidad (2011): 17,50 %.

(7) IBVU Paro: Porcentaje de la población de 16 años o más en situación de paro, respecto al total de población activa de 16 años o más. Valor de referencia de vulnerabilidad (2011): 42,33 %.

Definiciones

ÁREA ESTADÍSTICA CON CONCENTRACIONES SIGNIFICATIVAS DE POBLACIÓN INMIGRANTE (AE-INMG)

Agrupación de secciones censales colindantes y de cierta homogeneidad urbanística, de entre 3.500 y 15.000 habitantes en las que el valor de Indicador de Inmigración (I-INMG) del conjunto supera el valor establecido como referencia (20%).

INDICADOR DE INMIGRACIÓN (I-INMG)

Porcentaje de población nacida en países no pertenecientes a la UE-14, respecto a la población total. Se calcula restando al número total de nacidos en el extranjero, los nacidos en los países de la UE-14: Alemania; Austria; Bélgica; Dinamarca; Finlandia; Francia; Reino Unido; Grecia; Irlanda; Italia; Luxemburgo; Países Bajos; Portugal; y Suecia.

Síntesis Metodológica

El cuerpo de estudio del Catálogo de Barrios Vulnerables de 2011 sigue el criterio establecido en los Catálogos anteriores: centrándose en los municipios mayores de 50.000 habitantes y capitales de provincia. Los trabajos del Catálogo de 2011, siguen la misma metodología que los de 1991, 2001, y 2006, con la única particularidad de que sólo identifican las Áreas Estadísticas Vulnerables, sin realizar el análisis urbanístico detallado que permitía identificar a partir de ellas los Barrios Vulnerables. En el Catálogo de 2011 se han delimitado AE-INMG (Área Estadística con concentraciones significativas de población inmigrante) y AEV (Áreas Estadísticas Vulnerables según los 3 Indicadores Básicos de Vulnerabilidad Urbana: IBVU Estudios, IBVU Vivienda o IBVU Paro). Estas delimitaciones son independientes y pueden superponerse para su análisis en el Visor del Catálogo.

En el caso del Indicador de Inmigración (I-INMG), para el desarrollo del estudio de 2011 se ha partido del análisis de la evolución de los Barrios con concentraciones significativas de población inmigrante identificados previamente en el año 2006, viendo primero si seguían o no cumpliendo esta condición en el año 2011. Posteriormente, se han identificado las nuevas Áreas Estadísticas con concentraciones significativas de población inmigrante (AE-INMG) no coincidentes con Barrios identificados en el Catálogo de 2006, incluyendo también las ciudades que no contaban con Barrios de este tipo en el año 2006.

Una vez identificadas las secciones censales que en 2011 superan los umbrales de referencia del Indicador de Inmigración (I-INMG), se procede a agrupar estas secciones en Áreas Estadísticas con concentraciones significativas de población inmigrante (AE-INMG).

La metodología detallada completa puede consultarse en:

https://apps.fomento.gob.es/BarriosVulnerables/static/adjunto/Sintesis_metodologica_general_catalogo_bbvv.pdf

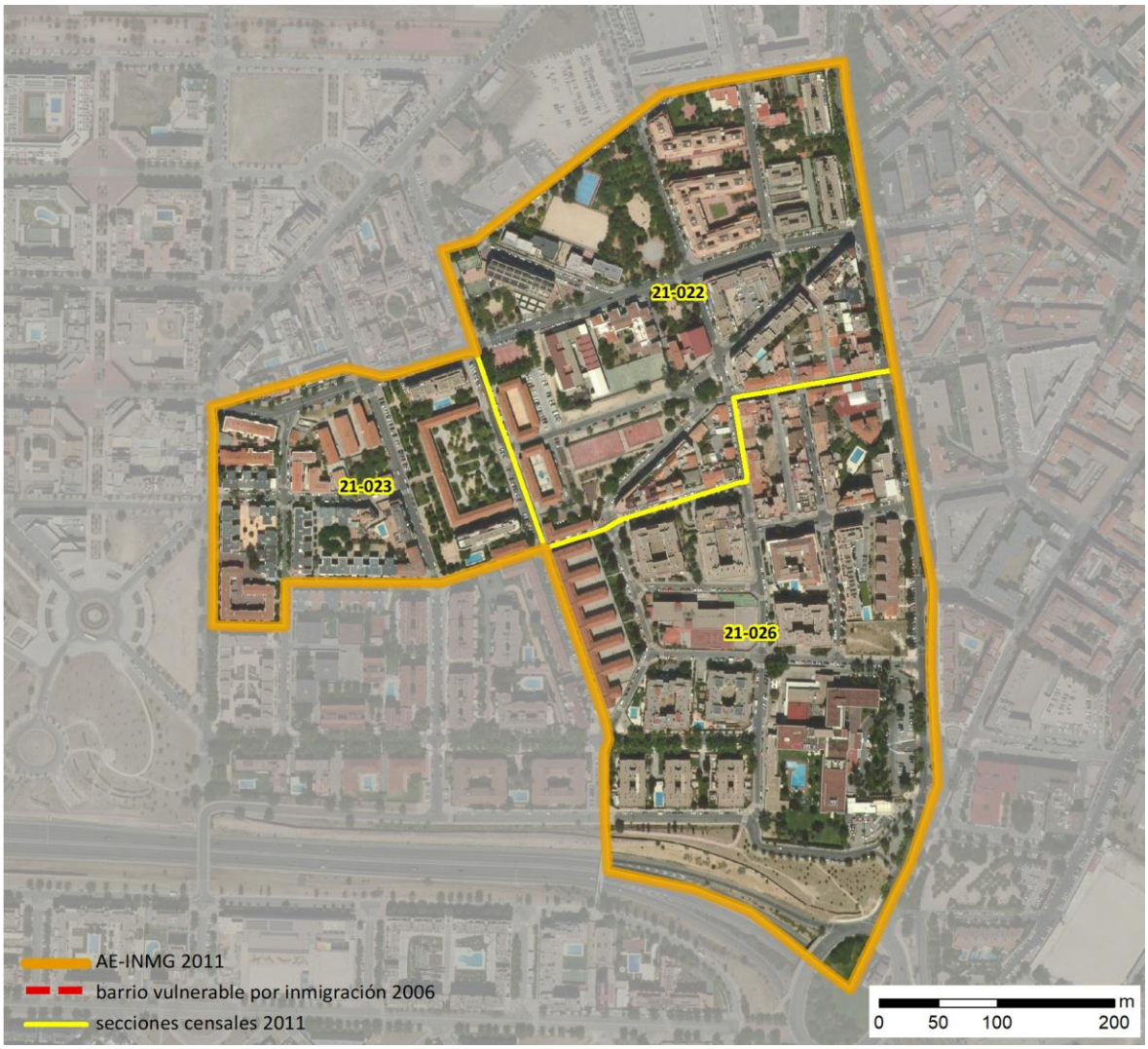

Localización en detalle del AE-INMG

Datos básicos del AE-INMG (1)

Población total	5.120
Población nacida en el extranjero total	1.055
Población nacida en el extranjero (excepto UE-15)	1.045
Densidad población (hab/Km²)	19.144,25
Superficie (ha)	26,74
Nº de secciones censales	3

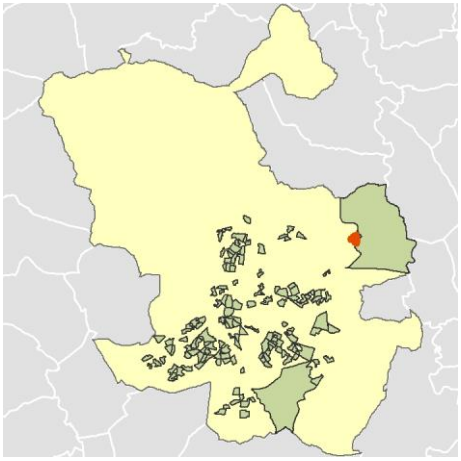

Localización del AE-INMG dentro del término municipal

	Valor del AE-INMG	Valor de referencia (2)
INDICADOR DE INMIGRACIÓN (I-INMG) (3)	**20,41 %**	20,00%

(1) Área Estadística con concentraciones significativas de población inmigrante (AE-INMG)

(2) Valor que se ha tomado como referencia para este estudio

(3) Indicador de Inmigración: (I-INMG): Porcentaje de población nacida en países no pertenecientes a la UE-14, respecto a la población total. Se calcula restando al número total de nacidos en el extranjero, los nacidos en los países de la UE-14: Alemania; Austria; Bélgica; Dinamarca; Finlandia; Francia; Reino Unido; Grecia; Irlanda; Italia; Luxemburgo; Países Bajos; Portugal; y Suecia.

Datos sociodemográficos (Censo 2011)	Sección censal 2807921022		AE-INMG 2807971	
	Valores absolutos	%	Valores absolutos	%
Población total	2.070		5.120	
Población nacida en el extranjero total	360	17,39	1.055	20,61
Población nacida en el extranjero (excepto UE-15)	360	17,39	1.045	20,41

	Sección	AE-INMG	Municipio	Comunidad Autónoma	España
INDICADOR DE INMIGRACIÓN (I-INMG)	17,39	20,41	14,86	14,60	9,99
INDICADORES BÁSICOS DE VULNERABILIDAD URBANA (IBVU) (4)					
IBVU Estudios (5)	9,21	7,92	7,65	7,69	10,92
IBVU Vivienda (6)	0,00	1,75	7,23	4,40	6,99
IBVU Paro (7)	23,61	22,24	21,47	23,12	29,64

(4) Además del Indicador de Inmigración (I-INMG) se ofrecen los valores de los 3 Indicadores Básicos de Vulnerabilidad Urbana (IBVU) para poder analizar la situación de cada sección censal y AE-INMG en relación con los valores de referencia de vulnerabilidad para estos 3 indicadores.

(5) IBVU Estudios: Porcentaje de población analfabeta y sin estudios de 16 años o más, sobre el total de población de 16 años o más. Valor de referencia de vulnerabilidad (2011): 16,38%.

(6) IBVU Vivienda: Porcentaje de viviendas familiares (principales, secundarias, vacías) en edificios en estado en estado ruinoso, malo o deficiente, sobre el total de viviendas familiares (principales, secundarias, vacías). Valor de referencia de vulnerabilidad (2011): 17,50 %.

(7) IBVU Paro: Porcentaje de la población de 16 años o más en situación de paro, respecto al total de población activa de 16 años o más. Valor de referencia de vulnerabilidad (2011): 42,33 %.

Definiciones

ÁREA ESTADÍSTICA CON CONCENTRACIONES SIGNIFICATIVAS DE POBLACIÓN INMIGRANTE (AE-INMG)

Agrupación de secciones censales colindantes y de cierta homogeneidad urbanística, de entre 3.500 y 15.000 habitantes en las que el valor de Indicador de Inmigración (I-INMG) del conjunto supera el valor establecido como referencia (20%).

INDICADOR DE INMIGRACIÓN (I-INMG)

Porcentaje de población nacida en países no pertenecientes a la UE-14, respecto a la población total. Se calcula restando al número total de nacidos en el extranjero, los nacidos en los países de la UE-14: Alemania; Austria; Bélgica; Dinamarca; Finlandia; Francia; Reino Unido; Grecia; Irlanda; Italia; Luxemburgo; Países Bajos; Portugal; y Suecia.

Síntesis Metodológica

El cuerpo de estudio del Catálogo de Barrios Vulnerables de 2011 sigue el criterio establecido en los Catálogos anteriores: centrándose en los municipios mayores de 50.000 habitantes y capitales de provincia. Los trabajos del Catálogo de 2011, siguen la misma metodología que los de 1991, 2001, y 2006, con la única particularidad de que sólo identifican las Áreas Estadísticas Vulnerables, sin realizar el análisis urbanístico detallado que permitía identificar a partir de ellas los Barrios Vulnerables. En el Catálogo de 2011 se han delimitado AE-INMG (Área Estadística con concentraciones significativas de población inmigrante) y AEV (Áreas Estadísticas Vulnerables según los 3 Indicadores Básicos de Vulnerabilidad Urbana: IBVU Estudios, IBVU Vivienda o IBVU Paro). Estas delimitaciones son independientes y pueden superponerse para su análisis en el Visor del Catálogo.

En el caso del Indicador de Inmigración (I-INMG), para el desarrollo del estudio de 2011 se ha partido del análisis de la evolución de los Barrios con concentraciones significativas de población inmigrante identificados previamente en el año 2006, viendo primero si seguían o no cumpliendo esta condición en el año 2011. Posteriormente, se han identificado las nuevas Áreas Estadísticas con concentraciones significativas de población inmigrante (AE-INMG) no coincidentes con Barrios identificados en el Catálogo de 2006, incluyendo también las ciudades que no contaban con Barrios de este tipo en el año 2006.

Una vez identificadas las secciones censales que en 2011 superan los umbrales de referencia del Indicador de Inmigración (I-INMG), se procede a agrupar estas secciones en Áreas Estadísticas con concentraciones significativas de población inmigrante (AE-INMG).

La metodología detallada completa puede consultarse en:

https://apps.fomento.gob.es/BarriosVulnerables/static/adjunto/Sintesis_metodologica_general_catalogo_bbvv.pdf

Datos sociodemográficos (Censo 2011)	Sección censal 2807921023		AE-INMG 2807971	
	Valores absolutos	%	Valores absolutos	%
Población total	1.270		5.120	
Población nacida en el extranjero total	320	25,20	1.055	20,61
Población nacida en el extranjero (excepto UE-15)	320	25,20	1.045	20,41

	Sección	AE-INMG	Municipio	Comunidad Autónoma	España
INDICADOR DE INMIGRACIÓN (I-INMG)	25,20	20,41	14,86	14,60	9,99
INDICADORES BÁSICOS DE VULNERABILIDAD URBANA (IBVU) (4)					
IBVU Estudios (5)	11,06	7,92	7,65	7,69	10,92
IBVU Vivienda (6)	6,25	1,75	7,23	4,40	6,99
IBVU Paro (7)	30,07	22,24	21,47	23,12	29,64

(4) Además del Indicador de Inmigración (I-INMG) se ofrecen los valores de los 3 Indicadores Básicos de Vulnerabilidad Urbana (IBVU) para poder analizar la situación de cada sección censal y AE-INMG en relación con los valores de referencia de vulnerabilidad para estos 3 indicadores.

(5) IBVU Estudios: Porcentaje de población analfabeta y sin estudios de 16 años o más, sobre el total de población de 16 años o más. Valor de referencia de vulnerabilidad (2011): 16,38%.

(6) IBVU Vivienda: Porcentaje de viviendas familiares (principales, secundarias, vacías) en edificios en estado en estado ruinoso, malo o deficiente, sobre el total de viviendas familiares (principales, secundarias, vacías). Valor de referencia de vulnerabilidad (2011): 17,50 %.

(7) IBVU Paro: Porcentaje de la población de 16 años o más en situación de paro, respecto al total de población activa de 16 años o más. Valor de referencia de vulnerabilidad (2011): 42,33 %.

Definiciones

ÁREA ESTADÍSTICA CON CONCENTRACIONES SIGNIFICATIVAS DE POBLACIÓN INMIGRANTE (AE-INMG)

Agrupación de secciones censales colindantes y de cierta homogeneidad urbanística, de entre 3.500 y 15.000 habitantes en las que el valor de Indicador de Inmigración (I-INMG) del conjunto supera el valor establecido como referencia (20%).

INDICADOR DE INMIGRACIÓN (I-INMG)

Porcentaje de población nacida en países no pertenecientes a la UE-14, respecto a la población total. Se calcula restando al número total de nacidos en el extranjero, los nacidos en los países de la UE-14: Alemania; Austria; Bélgica; Dinamarca; Finlandia; Francia; Reino Unido; Grecia; Irlanda; Italia; Luxemburgo; Países Bajos; Portugal; y Suecia.

Síntesis Metodológica

El cuerpo de estudio del Catálogo de Barrios Vulnerables de 2011 sigue el criterio establecido en los Catálogos anteriores: centrándose en los municipios mayores de 50.000 habitantes y capitales de provincia. Los trabajos del Catálogo de 2011, siguen la misma metodología que los de 1991, 2001, y 2006, con la única particularidad de que sólo identifican las Áreas Estadísticas Vulnerables, sin realizar el análisis urbanístico detallado que permitía identificar a partir de ellas los Barrios Vulnerables. En el Catálogo de 2011 se han delimitado AE-INMG (Área Estadística con concentraciones significativas de población inmigrante) y AEV (Áreas Estadísticas Vulnerables según los 3 Indicadores Básicos de Vulnerabilidad Urbana: IBVU Estudios, IBVU Vivienda o IBVU Paro). Estas delimitaciones son independientes y pueden superponerse para su análisis en el Visor del Catálogo.

En el caso del Indicador de Inmigración (I-INMG), para el desarrollo del estudio de 2011 se ha partido del análisis de la evolución de los Barrios con concentraciones significativas de población inmigrante identificados previamente en el año 2006, viendo primero si seguían o no cumpliendo esta condición en el año 2011. Posteriormente, se han identificado las nuevas Áreas Estadísticas con concentraciones significativas de población inmigrante (AE-INMG) no coincidentes con Barrios identificados en el Catálogo de 2006, incluyendo también las ciudades que no contaban con Barrios de este tipo en el año 2006.

Una vez identificadas las secciones censales que en 2011 superan los umbrales de referencia del Indicador de Inmigración (I-INMG), se procede a agrupar estas secciones en Áreas Estadísticas con concentraciones significativas de población inmigrante (AE-INMG).

La metodología detallada completa puede consultarse en:

https://apps.fomento.gob.es/BarriosVulnerables/static/adjunto/Sintesis_metodologica_general_catalogo_bbvv.pdf

Datos sociodemográficos (Censo 2011)	Sección censal 2807921026		AE-INMG 2807971	
	Valores absolutos	%	Valores absolutos	%
Población total	1.780		5.120	
Población nacida en el extranjero total	375	21,07	1.055	20,61
Población nacida en el extranjero (excepto UE-15)	365	20,51	1.045	20,41

	Sección	AE-INMG	Municipio	Comunidad Autónoma	España
INDICADOR DE INMIGRACIÓN (I-INMG)	20,51	20,41	14,86	14,60	9,99
INDICADORES BÁSICOS DE VULNERABILIDAD URBANA (IBVU) (4)					
IBVU Estudios (5)	4,12	7,92	7,65	7,69	10,92
IBVU Vivienda (6)	0,00	1,75	7,23	4,40	6,99
IBVU Paro (7)	15,45	22,24	21,47	23,12	29,64

(4) Además del Indicador de Inmigración (I-INMG) se ofrecen los valores de los 3 Indicadores Básicos de Vulnerabilidad Urbana (IBVU) para poder analizar la situación de cada sección censal y AE-INMG en relación con los valores de referencia de vulnerabilidad para estos 3 indicadores.

(5) IBVU Estudios: Porcentaje de población analfabeta y sin estudios de 16 años o más, sobre el total de población de 16 años o más. Valor de referencia de vulnerabilidad (2011): 16,38%.

(6) IBVU Vivienda: Porcentaje de viviendas familiares (principales, secundarias, vacías) en edificios en estado en estado ruinoso, malo o deficiente, sobre el total de viviendas familiares (principales, secundarias, vacías). Valor de referencia de vulnerabilidad (2011): 17,50 %.

(7) IBVU Paro: Porcentaje de la población de 16 años o más en situación de paro, respecto al total de población activa de 16 años o más. Valor de referencia de vulnerabilidad (2011): 42,33 %.

Definiciones

ÁREA ESTADÍSTICA CON CONCENTRACIONES SIGNIFICATIVAS DE POBLACIÓN INMIGRANTE (AE-INMG)

Agrupación de secciones censales colindantes y de cierta homogeneidad urbanística, de entre 3.500 y 15.000 habitantes en las que el valor de Indicador de Inmigración (I-INMG) del conjunto supera el valor establecido como referencia (20%).

INDICADOR DE INMIGRACIÓN (I-INMG)

Porcentaje de población nacida en países no pertenecientes a la UE-14, respecto a la población total. Se calcula restando al número total de nacidos en el extranjero, los nacidos en los países de la UE-14: Alemania; Austria; Bélgica; Dinamarca; Finlandia; Francia; Reino Unido; Grecia; Irlanda; Italia; Luxemburgo; Países Bajos; Portugal; y Suecia.

Síntesis Metodológica

El cuerpo de estudio del Catálogo de Barrios Vulnerables de 2011 sigue el criterio establecido en los Catálogos anteriores: centrándose en los municipios mayores de 50.000 habitantes y capitales de provincia. Los trabajos del Catálogo de 2011, siguen la misma metodología que los de 1991, 2001, y 2006, con la única particularidad de que sólo identifican las Áreas Estadísticas Vulnerables, sin realizar el análisis urbanístico detallado que permitía identificar a partir de ellas los Barrios Vulnerables. En el Catálogo de 2011 se han delimitado AE-INMG (Área Estadística con concentraciones significativas de población inmigrante) y AEV (Áreas Estadísticas Vulnerables según los 3 Indicadores Básicos de Vulnerabilidad Urbana: IBVU Estudios, IBVU Vivienda o IBVU Paro). Estas delimitaciones son independientes y pueden superponerse para su análisis en el Visor del Catálogo.

En el caso del Indicador de Inmigración (I-INMG), para el desarrollo del estudio de 2011 se ha partido del análisis de la evolución de los Barrios con concentraciones significativas de población inmigrante identificados previamente en el año 2006, viendo primero si seguían o no cumpliendo esta condición en el año 2011. Posteriormente, se han identificado las nuevas Áreas Estadísticas con concentraciones significativas de población inmigrante (AE-INMG) no coincidentes con Barrios identificados en el Catálogo de 2006, incluyendo también las ciudades que no contaban con Barrios de este tipo en el año 2006.

Una vez identificadas las secciones censales que en 2011 superan los umbrales de referencia del Indicador de Inmigración (I-INMG), se procede a agrupar estas secciones en Áreas Estadísticas con concentraciones significativas de población inmigrante (AE-INMG).

La metodología detallada completa puede consultarse en:

https://apps.fomento.gob.es/BarriosVulnerables/static/adjunto/Sintesis_metodologica_general_catalogo_bbvv.pdf

Catálogo de Barrios Vulnerables 2011

Resumen y datos básicos de Barrios de Inmigración 2011

MINISTERIO DE TRANSPORTES, MOVILIDAD Y AGENDA URBANA

UNIVERSIDAD POLITÉCNICA DE MADRID

Comunidad Autónoma **Madrid, Comunidad de**

Municipio 28080 Majadahonda **BBINM 2011**

	BBINM 2011					
	BBINM 2001		AE-INM Nuevas		TOTAL	
	Nº	POB.	Nº	POB.	Nº	POB.
Total Barrios Inmigración	2	10.580	1	11.340	**3**	**21.920**
Población total municipio						**69.587**
% Población en BBINM						**31,5%**
Formas de crecimiento (1)						
Casco histórico	1	11.340			1	11.340
Ensanche						
Parcelación periférica						
Ciudad jardín						
Promoción pública 40-60						
Promoción 60-75						
Promoción pública 75-90						
Promoción privada 75-90						
Pueblo anexionado						
Media mixta						
Periferia mixta						
Parcelación marginal						
Disperso						
Promociones 1991-2011						
No asignada*			2	10.580	2	10.580
Niveles de inmigración (2)						
B (VR - 4MN)	1	11.340	2	10.580	3	21.920
C (4MN - 8MN)						
D (>8MN)						

BBINM: Barrios con concentraciones significativas de población inmigrante. AE-INM: Áreas Estadísticas con concentraciones significativas de población inmigrante. Nº: número de barrios y áreas estadísticas detectados. POB.: Población residente en barrios o áreas estadísticas.

(1) Morfotipología predominante en los tejidos de los barrios delimitados.

* Para las AE-INM nuevas en 2011 sólo se asignó forma de crecimiento en las ciudades mayores de 300 mil habitantes

(2) Niveles de inmigración. VR: valor de referencia: 20% de población no UE-15. MN: Media nacional en cada año (8,77% en 2006 y 10,34% en 2011 para las ciudades mayores de 50 mil habitantes y capitales de provincia).



GOBIERNO DE ESPAÑA · MINISTERIO DE FOMENTO

UNIVERSIDAD POLITÉCNICA DE MADRID

MAPA DE ÁREAS ESTADÍSTICAS CON CONCENTRACIONES SIGNIFICATIVAS DE POBLACIÓN INMIGRANTE 2011

28080	Majadahonda

Población total del municipio	69.587
Población en AE-INMG 2011	21.920

Código-Nombre de AE-INMG 2011

2808001	2808001
2808002	2808002
28080001	Centro

Catálogo de Barrios Vulnerables 2011. Barrios de inmigración

Listado de Barrios y Áreas Estadísticas con concentraciones significativas de población inmigrante e indicadores básicos*

MINISTERIO DE TRANSPORTES, MOVILIDAD Y AGENDA URBANA

POLITÉCNICA

UNIVERSIDAD POLITÉCNICA DE MADRID

Madrid, Comunidad de

28080 Majadahonda

			POBLACIÓN Y VIVIENDAS			INDICADOR	
CODBINM	*DENBINM*	*FORMA DE CRECIMIENTO*	*POBL*	*VIV TOT*	*VIV PPAL*	*IINM*	*NIVEL*
28080001	Centro	Casco histórico	11.340	4.305	4.010	28,40	**B**
2808001	2808001		6.230	2.310	2.215	21,35	**B**
2808002	2808002		4.350	1.520	1.465	22,30	**B**
TOTAL	**3 Barrios y AE de Inmigración**		**21.920**	**8.135**	**7.690**		

* El Catálogo de 2011 se compone de barrios urbanísticos de 2006 (BBINM) en los que continuaba existiendo un área estadística que superaba el valor de referencia del indicador de 2011, y nuevas áreas estadísticas (AE-INM) sin relación con los barrios delimitados en 2006.

CODBINM: Código de Barrio con concentraciones significativas de población inmigrante (BINM): 8 dígitos: 5 código municipio + 3 código de barrio**.** Código de Área Estadística con concentraciones significativas de población inmigrante (AE-INM): 7 dígitos: 5 código de municipio + 2 código de área.

DENBV: Denominación de BINM 2006 que continúa siendo vulnerable en 2011. Las AE-INM nuevas no tienen denominación, sólo código.

FORMA DE CRECIMIENTO: Morfotipología del tejido predominante en el barrio. Para las AE-INM nuevas en 2011 sólo se asignó forma de crecimiento en las ciudades mayores de 300 mil habitantes.

POBL: Población total según Censo 2011. Sombreados en amarillo los valores <3.500 hab. y en rojo los >15.000 hab.

VIV TOT: Viviendas totales según Censo 2011.

VIV PPAL: Viviendas principales según Censo 2011.

IINM: Indicador de Inmigración. Porcentaje de población extranjera procedente de países no pertenecientes a la UE-15 respecto a la población total. MN: Media nacional: 10,34% en 2011 para las ciudades mayores de 50 mil habitantes y capitales de provincia. VR: Valor de referencia: 20%.

NIVEL: Niveles de inmigración. B (VR - 4MN). C (4MN - 8MN). D (>8MN)**.**

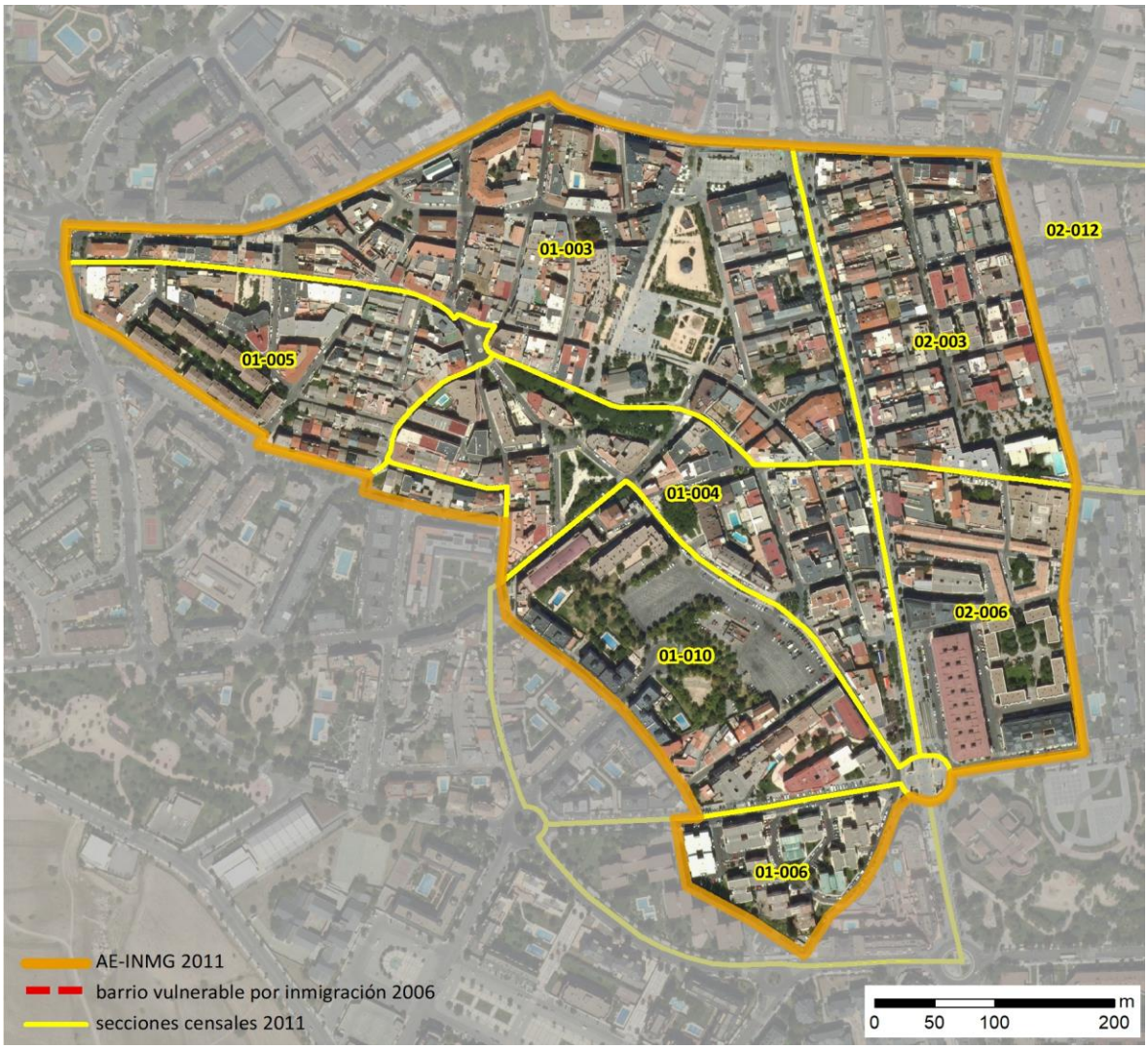

Localización en detalle del AE-INMG

Datos básicos del AE-INMG (1)

Población total	11.340
Población nacida en el extranjero total	3.375
Población nacida en el extranjero (excepto UE-15)	3.220
Densidad población (hab/Km²)	27.711,71
Superficie (ha)	40,92
Nº de secciones censales	8

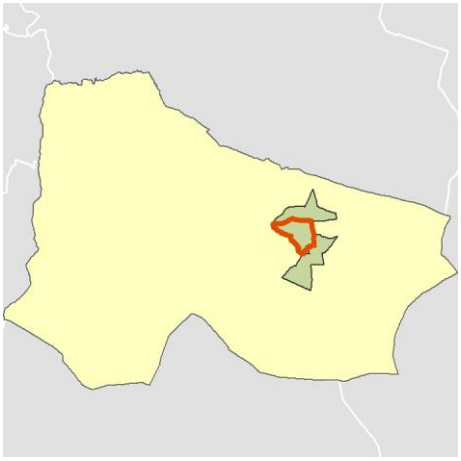

Localización del AE-INMG dentro del término municipal

	Valor del AE-INMG	Valor de referencia (2)
INDICADOR DE INMIGRACIÓN (I-INMG) (3)	**28,40 %**	20,00%

(1) Área Estadística con concentraciones significativas de población inmigrante (AE-INMG)

(2) Valor que se ha tomado como referencia para este estudio

(3) Indicador de Inmigración: (I-INMG): Porcentaje de población nacida en países no pertenecientes a la UE-14, respecto a la población total. Se calcula restando al número total de nacidos en el extranjero, los nacidos en los países de la UE-14: Alemania; Austria; Bélgica; Dinamarca; Finlandia; Francia; Reino Unido; Grecia; Irlanda; Italia; Luxemburgo; Países Bajos; Portugal; y Suecia.

Datos sociodemográficos (Censo 2011)	Sección censal 2808001003		AE-INMG 28080001	
	Valores absolutos	%	Valores absolutos	%
Población total	1.850		11.340	
Población nacida en el extranjero total	880	47,57	3.375	29,76
Población nacida en el extranjero (excepto UE-15)	825	44,59	3.220	28,40

	Sección	AE-INMG	Municipio	Comunidad Autónoma	España
INDICADOR DE INMIGRACIÓN (I-INMG)	44,59	28,40	13,95	14,60	9,99
INDICADORES BÁSICOS DE VULNERABILIDAD URBANA (IBVU) (4)					
IBVU Estudios (5)	7,74	9,83	3,42	7,69	10,92
IBVU Vivienda (6)	1,34	6,04	1,81	4,40	6,99
IBVU Paro (7)	27,13	24,25	18,79	23,12	29,64

(4) Además del Indicador de Inmigración (I-INMG) se ofrecen los valores de los 3 Indicadores Básicos de Vulnerabilidad Urbana (IBVU) para poder analizar la situación de cada sección censal y AE-INMG en relación con los valores de referencia de vulnerabilidad para estos 3 indicadores.

(5) IBVU Estudios: Porcentaje de población analfabeta y sin estudios de 16 años o más, sobre el total de población de 16 años o más. Valor de referencia de vulnerabilidad (2011): 16,38%.

(6) IBVU Vivienda: Porcentaje de viviendas familiares (principales, secundarias, vacías) en edificios en estado en estado ruinoso, malo o deficiente, sobre el total de viviendas familiares (principales, secundarias, vacías). Valor de referencia de vulnerabilidad (2011): 17,50 %.

(7) IBVU Paro: Porcentaje de la población de 16 años o más en situación de paro, respecto al total de población activa de 16 años o más. Valor de referencia de vulnerabilidad (2011): 42,33 %.

Definiciones

ÁREA ESTADÍSTICA CON CONCENTRACIONES SIGNIFICATIVAS DE POBLACIÓN INMIGRANTE (AE-INMG)

Agrupación de secciones censales colindantes y de cierta homogeneidad urbanística, de entre 3.500 y 15.000 habitantes en las que el valor de Indicador de Inmigración (I-INMG) del conjunto supera el valor establecido como referencia (20%).

INDICADOR DE INMIGRACIÓN (I-INMG)

Porcentaje de población nacida en países no pertenecientes a la UE-14, respecto a la población total. Se calcula restando al número total de nacidos en el extranjero, los nacidos en los países de la UE-14: Alemania; Austria; Bélgica; Dinamarca; Finlandia; Francia; Reino Unido; Grecia; Irlanda; Italia; Luxemburgo; Países Bajos; Portugal; y Suecia.

Síntesis Metodológica

El cuerpo de estudio del Catálogo de Barrios Vulnerables de 2011 sigue el criterio establecido en los Catálogos anteriores: centrándose en los municipios mayores de 50.000 habitantes y capitales de provincia. Los trabajos del Catálogo de 2011, siguen la misma metodología que los de 1991, 2001, y 2006, con la única particularidad de que sólo identifican las Áreas Estadísticas Vulnerables, sin realizar el análisis urbanístico detallado que permitía identificar a partir de ellas los Barrios Vulnerables. En el Catálogo de 2011 se han delimitado AE-INMG (Área Estadística con concentraciones significativas de población inmigrante) y AEV (Áreas Estadísticas Vulnerables según los 3 Indicadores Básicos de Vulnerabilidad Urbana: IBVU Estudios, IBVU Vivienda o IBVU Paro). Estas delimitaciones son independientes y pueden superponerse para su análisis en el Visor del Catálogo.

En el caso del Indicador de Inmigración (I-INMG), para el desarrollo del estudio de 2011 se ha partido del análisis de la evolución de los Barrios con concentraciones significativas de población inmigrante identificados previamente en el año 2006, viendo primero si seguían o no cumpliendo esta condición en el año 2011. Posteriormente, se han identificado las nuevas Áreas Estadísticas con concentraciones significativas de población inmigrante (AE-INMG) no coincidentes con Barrios identificados en el Catálogo de 2006, incluyendo también las ciudades que no contaban con Barrios de este tipo en el año 2006.

Una vez identificadas las secciones censales que en 2011 superan los umbrales de referencia del Indicador de Inmigración (I-INMG), se procede a agrupar estas secciones en Áreas Estadísticas con concentraciones significativas de población inmigrante (AE-INMG).

La metodología detallada completa puede consultarse en:

https://apps.fomento.gob.es/BarriosVulnerables/static/adjunto/Sintesis_metodologica_general_catalogo_bbvv.pdf

Datos sociodemográficos (Censo 2011)	Sección censal 2808001004 Valores absolutos	%	AE-INMG 28080001 Valores absolutos	%
Población total	1.260		11.340	
Población nacida en el extranjero total	260	20,63	3.375	29,76
Población nacida en el extranjero (excepto UE-15)	250	19,84	3.220	28,40

	Sección	AE-INMG	Municipio	Comunidad Autónoma	España
INDICADOR DE INMIGRACIÓN (I-INMG)	19,84	28,40	13,95	14,60	9,99
INDICADORES BÁSICOS DE VULNERABILIDAD URBANA (IBVU) (4)					
IBVU Estudios (5)	19,44	9,83	3,42	7,69	10,92
IBVU Vivienda (6)	15,74	6,04	1,81	4,40	6,99
IBVU Paro (7)	26,21	24,25	18,79	23,12	29,64

(4) Además del Indicador de Inmigración (I-INMG) se ofrecen los valores de los 3 Indicadores Básicos de Vulnerabilidad Urbana (IBVU) para poder analizar la situación de cada sección censal y AE-INMG en relación con los valores de referencia de vulnerabilidad para estos 3 indicadores.

(5) IBVU Estudios: Porcentaje de población analfabeta y sin estudios de 16 años o más, sobre el total de población de 16 años o más. Valor de referencia de vulnerabilidad (2011): 16,38%.

(6) IBVU Vivienda: Porcentaje de viviendas familiares (principales, secundarias, vacías) en edificios en estado en estado ruinoso, malo o deficiente, sobre el total de viviendas familiares (principales, secundarias, vacías). Valor de referencia de vulnerabilidad (2011): 17,50 %.

(7) IBVU Paro: Porcentaje de la población de 16 años o más en situación de paro, respecto al total de población activa de 16 años o más. Valor de referencia de vulnerabilidad (2011): 42,33 %.

Definiciones

ÁREA ESTADÍSTICA CON CONCENTRACIONES SIGNIFICATIVAS DE POBLACIÓN INMIGRANTE (AE-INMG)

Agrupación de secciones censales colindantes y de cierta homogeneidad urbanística, de entre 3.500 y 15.000 habitantes en las que el valor de Indicador de Inmigración (I-INMG) del conjunto supera el valor establecido como referencia (20%).

INDICADOR DE INMIGRACIÓN (I-INMG)

Porcentaje de población nacida en países no pertenecientes a la UE-14, respecto a la población total. Se calcula restando al número total de nacidos en el extranjero, los nacidos en los países de la UE-14: Alemania; Austria; Bélgica; Dinamarca; Finlandia; Francia; Reino Unido; Grecia; Irlanda; Italia; Luxemburgo; Países Bajos; Portugal; y Suecia.

Síntesis Metodológica

El cuerpo de estudio del Catálogo de Barrios Vulnerables de 2011 sigue el criterio establecido en los Catálogos anteriores: centrándose en los municipios mayores de 50.000 habitantes y capitales de provincia. Los trabajos del Catálogo de 2011, siguen la misma metodología que los de 1991, 2001, y 2006, con la única particularidad de que sólo identifican las Áreas Estadísticas Vulnerables, sin realizar el análisis urbanístico detallado que permitía identificar a partir de ellas los Barrios Vulnerables. En el Catálogo de 2011 se han delimitado AE-INMG (Área Estadística con concentraciones significativas de población inmigrante) y AEV (Áreas Estadísticas Vulnerables según los 3 Indicadores Básicos de Vulnerabilidad Urbana: IBVU Estudios, IBVU Vivienda o IBVU Paro). Estas delimitaciones son independientes y pueden superponerse para su análisis en el Visor del Catálogo.

En el caso del Indicador de Inmigración (I-INMG), para el desarrollo del estudio de 2011 se ha partido del análisis de la evolución de los Barrios con concentraciones significativas de población inmigrante identificados previamente en el año 2006, viendo primero si seguían o no cumpliendo esta condición en el año 2011. Posteriormente, se han identificado las nuevas Áreas Estadísticas con concentraciones significativas de población inmigrante (AE-INMG) no coincidentes con Barrios identificados en el Catálogo de 2006, incluyendo también las ciudades que no contaban con Barrios de este tipo en el año 2006.

Una vez identificadas las secciones censales que en 2011 superan los umbrales de referencia del Indicador de Inmigración (I-INMG), se procede a agrupar estas secciones en Áreas Estadísticas con concentraciones significativas de población inmigrante (AE-INMG).

La metodología detallada completa puede consultarse en:

https://apps.fomento.gob.es/BarriosVulnerables/static/adjunto/Sintesis_metodologica_general_catalogo_bbvv.pdf

Datos sociodemográficos (Censo 2011)	Sección censal 2808001005		AE-INMG 28080001	
	Valores absolutos	%	Valores absolutos	%
Población total	1.955		11.340	
Población nacida en el extranjero total	765	39,13	3.375	29,76
Población nacida en el extranjero (excepto UE-15)	770	39,39	3.220	28,40

	Sección	AE-INMG	Municipio	Comunidad Autónoma	España
INDICADOR DE INMIGRACIÓN (I-INMG)	39,39	28,40	13,95	14,60	9,99
INDICADORES BÁSICOS DE VULNERABILIDAD URBANA (IBVU) (4)					
IBVU Estudios (5)	11,33	9,83	3,42	7,69	10,92
IBVU Vivienda (6)	17,50	6,04	1,81	4,40	6,99
IBVU Paro (7)	23,50	24,25	18,79	23,12	29,64

(4) Además del Indicador de Inmigración (I-INMG) se ofrecen los valores de los 3 Indicadores Básicos de Vulnerabilidad Urbana (IBVU) para poder analizar la situación de cada sección censal y AE-INMG en relación con los valores de referencia de vulnerabilidad para estos 3 indicadores.

(5) IBVU Estudios: Porcentaje de población analfabeta y sin estudios de 16 años o más, sobre el total de población de 16 años o más. Valor de referencia de vulnerabilidad (2011): 16,38%.

(6) IBVU Vivienda: Porcentaje de viviendas familiares (principales, secundarias, vacías) en edificios en estado en estado ruinoso, malo o deficiente, sobre el total de viviendas familiares (principales, secundarias, vacías). Valor de referencia de vulnerabilidad (2011): 17,50 %.

(7) IBVU Paro: Porcentaje de la población de 16 años o más en situación de paro, respecto al total de población activa de 16 años o más. Valor de referencia de vulnerabilidad (2011): 42,33 %.

Definiciones

ÁREA ESTADÍSTICA CON CONCENTRACIONES SIGNIFICATIVAS DE POBLACIÓN INMIGRANTE (AE-INMG)

Agrupación de secciones censales colindantes y de cierta homogeneidad urbanística, de entre 3.500 y 15.000 habitantes en las que el valor de Indicador de Inmigración (I-INMG) del conjunto supera el valor establecido como referencia (20%).

INDICADOR DE INMIGRACIÓN (I-INMG)

Porcentaje de población nacida en países no pertenecientes a la UE-14, respecto a la población total. Se calcula restando al número total de nacidos en el extranjero, los nacidos en los países de la UE-14: Alemania; Austria; Bélgica; Dinamarca; Finlandia; Francia; Reino Unido; Grecia; Irlanda; Italia; Luxemburgo; Países Bajos; Portugal; y Suecia.

Síntesis Metodológica

El cuerpo de estudio del Catálogo de Barrios Vulnerables de 2011 sigue el criterio establecido en los Catálogos anteriores: centrándose en los municipios mayores de 50.000 habitantes y capitales de provincia. Los trabajos del Catálogo de 2011, siguen la misma metodología que los de 1991, 2001, y 2006, con la única particularidad de que sólo identifican las Áreas Estadísticas Vulnerables, sin realizar el análisis urbanístico detallado que permitía identificar a partir de ellas los Barrios Vulnerables. En el Catálogo de 2011 se han delimitado AE-INMG (Área Estadística con concentraciones significativas de población inmigrante) y AEV (Áreas Estadísticas Vulnerables según los 3 Indicadores Básicos de Vulnerabilidad Urbana: IBVU Estudios, IBVU Vivienda o IBVU Paro). Estas delimitaciones son independientes y pueden superponerse para su análisis en el Visor del Catálogo.

En el caso del Indicador de Inmigración (I-INMG), para el desarrollo del estudio de 2011 se ha partido del análisis de la evolución de los Barrios con concentraciones significativas de población inmigrante identificados previamente en el año 2006, viendo primero si seguían o no cumpliendo esta condición en el año 2011. Posteriormente, se han identificado las nuevas Áreas Estadísticas con concentraciones significativas de población inmigrante (AE-INMG) no coincidentes con Barrios identificados en el Catálogo de 2006, incluyendo también las ciudades que no contaban con Barrios de este tipo en el año 2006.

Una vez identificadas las secciones censales que en 2011 superan los umbrales de referencia del Indicador de Inmigración (I-INMG), se procede a agrupar estas secciones en Áreas Estadísticas con concentraciones significativas de población inmigrante (AE-INMG).

La metodología detallada completa puede consultarse en:

https://apps.fomento.gob.es/BarriosVulnerables/static/adjunto/Sintesis_metodologica_general_catalogo_bbvv.pdf

Datos sociodemográficos (Censo 2011)	Sección censal 2808001006 Valores absolutos	Sección censal 2808001006 %	AE-INMG 28080001 Valores absolutos	AE-INMG 28080001 %
Población total	920		11.340	
Población nacida en el extranjero total	210	22,83	3.375	29,76
Población nacida en el extranjero (excepto UE-15)	195	21,20	3.220	28,40

	Sección	AE-INMG	Municipio	Comunidad Autónoma	España
INDICADOR DE INMIGRACIÓN (I-INMG)	21,20	28,40	13,95	14,60	9,99
INDICADORES BÁSICOS DE VULNERABILIDAD URBANA (IBVU) (4)					
IBVU Estudios (5)	13,58	9,83	3,42	7,69	10,92
IBVU Vivienda (6)	0,00	6,04	1,81	4,40	6,99
IBVU Paro (7)	21,93	24,25	18,79	23,12	29,64

(4) Además del Indicador de Inmigración (I-INMG) se ofrecen los valores de los 3 Indicadores Básicos de Vulnerabilidad Urbana (IBVU) para poder analizar la situación de cada sección censal y AE-INMG en relación con los valores de referencia de vulnerabilidad para estos 3 indicadores.

(5) IBVU Estudios: Porcentaje de población analfabeta y sin estudios de 16 años o más, sobre el total de población de 16 años o más. Valor de referencia de vulnerabilidad (2011): 16,38%.

(6) IBVU Vivienda: Porcentaje de viviendas familiares (principales, secundarias, vacías) en edificios en estado en estado ruinoso, malo o deficiente, sobre el total de viviendas familiares (principales, secundarias, vacías). Valor de referencia de vulnerabilidad (2011): 17,50 %.

(7) IBVU Paro: Porcentaje de la población de 16 años o más en situación de paro, respecto al total de población activa de 16 años o más. Valor de referencia de vulnerabilidad (2011): 42,33 %.

Definiciones

ÁREA ESTADÍSTICA CON CONCENTRACIONES SIGNIFICATIVAS DE POBLACIÓN INMIGRANTE (AE-INMG)

Agrupación de secciones censales colindantes y de cierta homogeneidad urbanística, de entre 3.500 y 15.000 habitantes en las que el valor de Indicador de Inmigración (I-INMG) del conjunto supera el valor establecido como referencia (20%).

INDICADOR DE INMIGRACIÓN (I-INMG)

Porcentaje de población nacida en países no pertenecientes a la UE-14, respecto a la población total. Se calcula restando al número total de nacidos en el extranjero, los nacidos en los países de la UE-14: Alemania; Austria; Bélgica; Dinamarca; Finlandia; Francia; Reino Unido; Grecia; Irlanda; Italia; Luxemburgo; Países Bajos; Portugal; y Suecia.

Síntesis Metodológica

El cuerpo de estudio del Catálogo de Barrios Vulnerables de 2011 sigue el criterio establecido en los Catálogos anteriores: centrándose en los municipios mayores de 50.000 habitantes y capitales de provincia. Los trabajos del Catálogo de 2011, siguen la misma metodología que los de 1991, 2001, y 2006, con la única particularidad de que sólo identifican las Áreas Estadísticas Vulnerables, sin realizar el análisis urbanístico detallado que permitía identificar a partir de ellas los Barrios Vulnerables. En el Catálogo de 2011 se han delimitado AE-INMG (Área Estadística con concentraciones significativas de población inmigrante) y AEV (Áreas Estadísticas Vulnerables según los 3 Indicadores Básicos de Vulnerabilidad Urbana: IBVU Estudios, IBVU Vivienda o IBVU Paro). Estas delimitaciones son independientes y pueden superponerse para su análisis en el Visor del Catálogo.

En el caso del Indicador de Inmigración (I-INMG), para el desarrollo del estudio de 2011 se ha partido del análisis de la evolución de los Barrios con concentraciones significativas de población inmigrante identificados previamente en el año 2006, viendo primero si seguían o no cumpliendo esta condición en el año 2011. Posteriormente, se han identificado las nuevas Áreas Estadísticas con concentraciones significativas de población inmigrante (AE-INMG) no coincidentes con Barrios identificados en el Catálogo de 2006, incluyendo también las ciudades que no contaban con Barrios de este tipo en el año 2006.

Una vez identificadas las secciones censales que en 2011 superan los umbrales de referencia del Indicador de Inmigración (I-INMG), se procede a agrupar estas secciones en Áreas Estadísticas con concentraciones significativas de población inmigrante (AE-INMG).

La metodología detallada completa puede consultarse en:

https://apps.fomento.gob.es/BarriosVulnerables/static/adjunto/Sintesis_metodologica_general_catalogo_bbvv.pdf

Datos sociodemográficos (Censo 2011)	Sección censal 2808001010		AE-INMG 28080001	
	Valores absolutos	%	Valores absolutos	%
Población total	2.470		11.340	
Población nacida en el extranjero total	615	24,90	3.375	29,76
Población nacida en el extranjero (excepto UE-15)	575	23,28	3.220	28,40

	Sección	AE-INMG	Municipio	Comunidad Autónoma	España
INDICADOR DE INMIGRACIÓN (I-INMG)	23,28	28,40	13,95	14,60	9,99
INDICADORES BÁSICOS DE VULNERABILIDAD URBANA (IBVU) (4)					
IBVU Estudios (5)	6,40	9,83	3,42	7,69	10,92
IBVU Vivienda (6)	2,16	6,04	1,81	4,40	6,99
IBVU Paro (7)	20,23	24,25	18,79	23,12	29,64

(4) Además del Indicador de Inmigración (I-INMG) se ofrecen los valores de los 3 Indicadores Básicos de Vulnerabilidad Urbana (IBVU) para poder analizar la situación de cada sección censal y AE-INMG en relación con los valores de referencia de vulnerabilidad para estos 3 indicadores.

(5) IBVU Estudios: Porcentaje de población analfabeta y sin estudios de 16 años o más, sobre el total de población de 16 años o más. Valor de referencia de vulnerabilidad (2011): 16,38%.

(6) IBVU Vivienda: Porcentaje de viviendas familiares (principales, secundarias, vacías) en edificios en estado en estado ruinoso, malo o deficiente, sobre el total de viviendas familiares (principales, secundarias, vacías). Valor de referencia de vulnerabilidad (2011): 17,50 %.

(7) IBVU Paro: Porcentaje de la población de 16 años o más en situación de paro, respecto al total de población activa de 16 años o más. Valor de referencia de vulnerabilidad (2011): 42,33 %.

Definiciones

ÁREA ESTADÍSTICA CON CONCENTRACIONES SIGNIFICATIVAS DE POBLACIÓN INMIGRANTE (AE-INMG)

Agrupación de secciones censales colindantes y de cierta homogeneidad urbanística, de entre 3.500 y 15.000 habitantes en las que el valor de Indicador de Inmigración (I-INMG) del conjunto supera el valor establecido como referencia (20%).

INDICADOR DE INMIGRACIÓN (I-INMG)

Porcentaje de población nacida en países no pertenecientes a la UE-14, respecto a la población total. Se calcula restando al número total de nacidos en el extranjero, los nacidos en los países de la UE-14: Alemania; Austria; Bélgica; Dinamarca; Finlandia; Francia; Reino Unido; Grecia; Irlanda; Italia; Luxemburgo; Países Bajos; Portugal; y Suecia.

Síntesis Metodológica

El cuerpo de estudio del Catálogo de Barrios Vulnerables de 2011 sigue el criterio establecido en los Catálogos anteriores: centrándose en los municipios mayores de 50.000 habitantes y capitales de provincia. Los trabajos del Catálogo de 2011, siguen la misma metodología que los de 1991, 2001, y 2006, con la única particularidad de que sólo identifican las Áreas Estadísticas Vulnerables, sin realizar el análisis urbanístico detallado que permitía identificar a partir de ellas los Barrios Vulnerables. En el Catálogo de 2011 se han delimitado AE-INMG (Área Estadística con concentraciones significativas de población inmigrante) y AEV (Áreas Estadísticas Vulnerables según los 3 Indicadores Básicos de Vulnerabilidad Urbana: IBVU Estudios, IBVU Vivienda o IBVU Paro). Estas delimitaciones son independientes y pueden superponerse para su análisis en el Visor del Catálogo.

En el caso del Indicador de Inmigración (I-INMG), para el desarrollo del estudio de 2011 se ha partido del análisis de la evolución de los Barrios con concentraciones significativas de población inmigrante identificados previamente en el año 2006, viendo primero si seguían o no cumpliendo esta condición en el año 2011. Posteriormente, se han identificado las nuevas Áreas Estadísticas con concentraciones significativas de población inmigrante (AE-INMG) no coincidentes con Barrios identificados en el Catálogo de 2006, incluyendo también las ciudades que no contaban con Barrios de este tipo en el año 2006.

Una vez identificadas las secciones censales que en 2011 superan los umbrales de referencia del Indicador de Inmigración (I-INMG), se procede a agrupar estas secciones en Áreas Estadísticas con concentraciones significativas de población inmigrante (AE-INMG).

La metodología detallada completa puede consultarse en:

https://apps.fomento.gob.es/BarriosVulnerables/static/adjunto/Sintesis_metodologica_general_catalogo_bbvv.pdf

Datos sociodemográficos (Censo 2011)	Sección censal 2808002003 Valores absolutos	%	AE-INMG 28080001 Valores absolutos	%
Población total	1.060		11.340	
Población nacida en el extranjero total	320	30,19	3.375	29,76
Población nacida en el extranjero (excepto UE-15)	315	29,72	3.220	28,40

	Sección	AE-INMG	Municipio	Comunidad Autónoma	España
INDICADOR DE INMIGRACIÓN (I-INMG)	29,72	28,40	13,95	14,60	9,99
INDICADORES BÁSICOS DE VULNERABILIDAD URBANA (IBVU) (4)					
IBVU Estudios (5)	13,29	9,83	3,42	7,69	10,92
IBVU Vivienda (6)	8,49	6,04	1,81	4,40	6,99
IBVU Paro (7)	14,29	24,25	18,79	23,12	29,64

(4) Además del Indicador de Inmigración (I-INMG) se ofrecen los valores de los 3 Indicadores Básicos de Vulnerabilidad Urbana (IBVU) para poder analizar la situación de cada sección censal y AE-INMG en relación con los valores de referencia de vulnerabilidad para estos 3 indicadores.

(5) IBVU Estudios: Porcentaje de población analfabeta y sin estudios de 16 años o más, sobre el total de población de 16 años o más. Valor de referencia de vulnerabilidad (2011): 16,38%.

(6) IBVU Vivienda: Porcentaje de viviendas familiares (principales, secundarias, vacías) en edificios en estado en estado ruinoso, malo o deficiente, sobre el total de viviendas familiares (principales, secundarias, vacías). Valor de referencia de vulnerabilidad (2011): 17,50 %.

(7) IBVU Paro: Porcentaje de la población de 16 años o más en situación de paro, respecto al total de población activa de 16 años o más. Valor de referencia de vulnerabilidad (2011): 42,33 %.

Definiciones

ÁREA ESTADÍSTICA CON CONCENTRACIONES SIGNIFICATIVAS DE POBLACIÓN INMIGRANTE (AE-INMG)

Agrupación de secciones censales colindantes y de cierta homogeneidad urbanística, de entre 3.500 y 15.000 habitantes en las que el valor de Indicador de Inmigración (I-INMG) del conjunto supera el valor establecido como referencia (20%).

INDICADOR DE INMIGRACIÓN (I-INMG)

Porcentaje de población nacida en países no pertenecientes a la UE-14, respecto a la población total. Se calcula restando al número total de nacidos en el extranjero, los nacidos en los países de la UE-14: Alemania; Austria; Bélgica; Dinamarca; Finlandia; Francia; Reino Unido; Grecia; Irlanda; Italia; Luxemburgo; Países Bajos; Portugal; y Suecia.

Síntesis Metodológica

El cuerpo de estudio del Catálogo de Barrios Vulnerables de 2011 sigue el criterio establecido en los Catálogos anteriores: centrándose en los municipios mayores de 50.000 habitantes y capitales de provincia. Los trabajos del Catálogo de 2011, siguen la misma metodología que los de 1991, 2001, y 2006, con la única particularidad de que sólo identifican las Áreas Estadísticas Vulnerables, sin realizar el análisis urbanístico detallado que permitía identificar a partir de ellas los Barrios Vulnerables. En el Catálogo de 2011 se han delimitado AE-INMG (Área Estadística con concentraciones significativas de población inmigrante) y AEV (Áreas Estadísticas Vulnerables según los 3 Indicadores Básicos de Vulnerabilidad Urbana: IBVU Estudios, IBVU Vivienda o IBVU Paro). Estas delimitaciones son independientes y pueden superponerse para su análisis en el Visor del Catálogo.

En el caso del Indicador de Inmigración (I-INMG), para el desarrollo del estudio de 2011 se ha partido del análisis de la evolución de los Barrios con concentraciones significativas de población inmigrante identificados previamente en el año 2006, viendo primero si seguían o no cumpliendo esta condición en el año 2011. Posteriormente, se han identificado las nuevas Áreas Estadísticas con concentraciones significativas de población inmigrante (AE-INMG) no coincidentes con Barrios identificados en el Catálogo de 2006, incluyendo también las ciudades que no contaban con Barrios de este tipo en el año 2006.

Una vez identificadas las secciones censales que en 2011 superan los umbrales de referencia del Indicador de Inmigración (I-INMG), se procede a agrupar estas secciones en Áreas Estadísticas con concentraciones significativas de población inmigrante (AE-INMG).

La metodología detallada completa puede consultarse en:

https://apps.fomento.gob.es/BarriosVulnerables/static/adjunto/Sintesis_metodologica_general_catalogo_bbvv.pdf

Datos sociodemográficos (Censo 2011)	Sección censal 2808002006		AE-INMG 28080001	
	Valores absolutos	%	Valores absolutos	%
Población total	820		11.340	
Población nacida en el extranjero total	140	17,07	3.375	29,76
Población nacida en el extranjero (excepto UE-15)	130	15,85	3.220	28,40

	Sección	AE-INMG	Municipio	Comunidad Autónoma	España
INDICADOR DE INMIGRACIÓN (I-INMG)	15,85	28,40	13,95	14,60	9,99
INDICADORES BÁSICOS DE VULNERABILIDAD URBANA (IBVU) (4)					
IBVU Estudios (5)	6,08	9,83	3,42	7,69	10,92
IBVU Vivienda (6)	0,00	6,04	1,81	4,40	6,99
IBVU Paro (7)	41,94	24,25	18,79	23,12	29,64

(4) Además del Indicador de Inmigración (I-INMG) se ofrecen los valores de los 3 Indicadores Básicos de Vulnerabilidad Urbana (IBVU) para poder analizar la situación de cada sección censal y AE-INMG en relación con los valores de referencia de vulnerabilidad para estos 3 indicadores.

(5) IBVU Estudios: Porcentaje de población analfabeta y sin estudios de 16 años o más, sobre el total de población de 16 años o más. Valor de referencia de vulnerabilidad (2011): 16,38%.

(6) IBVU Vivienda: Porcentaje de viviendas familiares (principales, secundarias, vacías) en edificios en estado en estado ruinoso, malo o deficiente, sobre el total de viviendas familiares (principales, secundarias, vacías). Valor de referencia de vulnerabilidad (2011): 17,50 %.

(7) IBVU Paro: Porcentaje de la población de 16 años o más en situación de paro, respecto al total de población activa de 16 años o más. Valor de referencia de vulnerabilidad (2011): 42,33 %.

Definiciones

ÁREA ESTADÍSTICA CON CONCENTRACIONES SIGNIFICATIVAS DE POBLACIÓN INMIGRANTE (AE-INMG)

Agrupación de secciones censales colindantes y de cierta homogeneidad urbanística, de entre 3.500 y 15.000 habitantes en las que el valor de Indicador de Inmigración (I-INMG) del conjunto supera el valor establecido como referencia (20%).

INDICADOR DE INMIGRACIÓN (I-INMG)

Porcentaje de población nacida en países no pertenecientes a la UE-14, respecto a la población total. Se calcula restando al número total de nacidos en el extranjero, los nacidos en los países de la UE-14: Alemania; Austria; Bélgica; Dinamarca; Finlandia; Francia; Reino Unido; Grecia; Irlanda; Italia; Luxemburgo; Países Bajos; Portugal; y Suecia.

Síntesis Metodológica

El cuerpo de estudio del Catálogo de Barrios Vulnerables de 2011 sigue el criterio establecido en los Catálogos anteriores: centrándose en los municipios mayores de 50.000 habitantes y capitales de provincia. Los trabajos del Catálogo de 2011, siguen la misma metodología que los de 1991, 2001, y 2006, con la única particularidad de que sólo identifican las Áreas Estadísticas Vulnerables, sin realizar el análisis urbanístico detallado que permitía identificar a partir de ellas los Barrios Vulnerables. En el Catálogo de 2011 se han delimitado AE-INMG (Área Estadística con concentraciones significativas de población inmigrante) y AEV (Áreas Estadísticas Vulnerables según los 3 Indicadores Básicos de Vulnerabilidad Urbana: IBVU Estudios, IBVU Vivienda o IBVU Paro). Estas delimitaciones son independientes y pueden superponerse para su análisis en el Visor del Catálogo.

En el caso del Indicador de Inmigración (I-INMG), para el desarrollo del estudio de 2011 se ha partido del análisis de la evolución de los Barrios con concentraciones significativas de población inmigrante identificados previamente en el año 2006, viendo primero si seguían o no cumpliendo esta condición en el año 2011. Posteriormente, se han identificado las nuevas Áreas Estadísticas con concentraciones significativas de población inmigrante (AE-INMG) no coincidentes con Barrios identificados en el Catálogo de 2006, incluyendo también las ciudades que no contaban con Barrios de este tipo en el año 2006.

Una vez identificadas las secciones censales que en 2011 superan los umbrales de referencia del Indicador de Inmigración (I-INMG), se procede a agrupar estas secciones en Áreas Estadísticas con concentraciones significativas de población inmigrante (AE-INMG).

La metodología detallada completa puede consultarse en:

https://apps.fomento.gob.es/BarriosVulnerables/static/adjunto/Sintesis_metodologica_general_catalogo_bbvv.pdf

Datos sociodemográficos (Censo 2011)	Sección censal 2808002012 Valores absolutos	%	AE-INMG 28080001 Valores absolutos	%
Población total	1.005		11.340	
Población nacida en el extranjero total	185	18,41	3.375	29,76
Población nacida en el extranjero (excepto UE-15)	160	15,92	3.220	28,40

	Sección	AE-INMG	Municipio	Comunidad Autónoma	España
INDICADOR DE INMIGRACIÓN (I-INMG)	15,92	28,40	13,95	14,60	9,99
INDICADORES BÁSICOS DE VULNERABILIDAD URBANA (IBVU) (4)					
IBVU Estudios (5)	2,26	9,83	3,42	7,69	10,92
IBVU Vivienda (6)	0,00	6,04	1,81	4,40	6,99
IBVU Paro (7)	24,35	24,25	18,79	23,12	29,64

(4) Además del Indicador de Inmigración (I-INMG) se ofrecen los valores de los 3 Indicadores Básicos de Vulnerabilidad Urbana (IBVU) para poder analizar la situación de cada sección censal y AE-INMG en relación con los valores de referencia de vulnerabilidad para estos 3 indicadores.

(5) IBVU Estudios: Porcentaje de población analfabeta y sin estudios de 16 años o más, sobre el total de población de 16 años o más. Valor de referencia de vulnerabilidad (2011): 16,38%.

(6) IBVU Vivienda: Porcentaje de viviendas familiares (principales, secundarias, vacías) en edificios en estado en estado ruinoso, malo o deficiente, sobre el total de viviendas familiares (principales, secundarias, vacías). Valor de referencia de vulnerabilidad (2011): 17,50 %.

(7) IBVU Paro: Porcentaje de la población de 16 años o más en situación de paro, respecto al total de población activa de 16 años o más. Valor de referencia de vulnerabilidad (2011): 42,33 %.

Definiciones

ÁREA ESTADÍSTICA CON CONCENTRACIONES SIGNIFICATIVAS DE POBLACIÓN INMIGRANTE (AE-INMG)

Agrupación de secciones censales colindantes y de cierta homogeneidad urbanística, de entre 3.500 y 15.000 habitantes en las que el valor de Indicador de Inmigración (I-INMG) del conjunto supera el valor establecido como referencia (20%).

INDICADOR DE INMIGRACIÓN (I-INMG)

Porcentaje de población nacida en países no pertenecientes a la UE-14, respecto a la población total. Se calcula restando al número total de nacidos en el extranjero, los nacidos en los países de la UE-14: Alemania; Austria; Bélgica; Dinamarca; Finlandia; Francia; Reino Unido; Grecia; Irlanda; Italia; Luxemburgo; Países Bajos; Portugal; y Suecia.

Síntesis Metodológica

El cuerpo de estudio del Catálogo de Barrios Vulnerables de 2011 sigue el criterio establecido en los Catálogos anteriores: centrándose en los municipios mayores de 50.000 habitantes y capitales de provincia. Los trabajos del Catálogo de 2011, siguen la misma metodología que los de 1991, 2001, y 2006, con la única particularidad de que sólo identifican las Áreas Estadísticas Vulnerables, sin realizar el análisis urbanístico detallado que permitía identificar a partir de ellas los Barrios Vulnerables. En el Catálogo de 2011 se han delimitado AE-INMG (Área Estadística con concentraciones significativas de población inmigrante) y AEV (Áreas Estadísticas Vulnerables según los 3 Indicadores Básicos de Vulnerabilidad Urbana: IBVU Estudios, IBVU Vivienda o IBVU Paro). Estas delimitaciones son independientes y pueden superponerse para su análisis en el Visor del Catálogo.

En el caso del Indicador de Inmigración (I-INMG), para el desarrollo del estudio de 2011 se ha partido del análisis de la evolución de los Barrios con concentraciones significativas de población inmigrante identificados previamente en el año 2006, viendo primero si seguían o no cumpliendo esta condición en el año 2011. Posteriormente, se han identificado las nuevas Áreas Estadísticas con concentraciones significativas de población inmigrante (AE-INMG) no coincidentes con Barrios identificados en el Catálogo de 2006, incluyendo también las ciudades que no contaban con Barrios de este tipo en el año 2006.

Una vez identificadas las secciones censales que en 2011 superan los umbrales de referencia del Indicador de Inmigración (I-INMG), se procede a agrupar estas secciones en Áreas Estadísticas con concentraciones significativas de población inmigrante (AE-INMG).

La metodología detallada completa puede consultarse en:

https://apps.fomento.gob.es/BarriosVulnerables/static/adjunto/Sintesis_metodologica_general_catalogo_bbvv.pdf

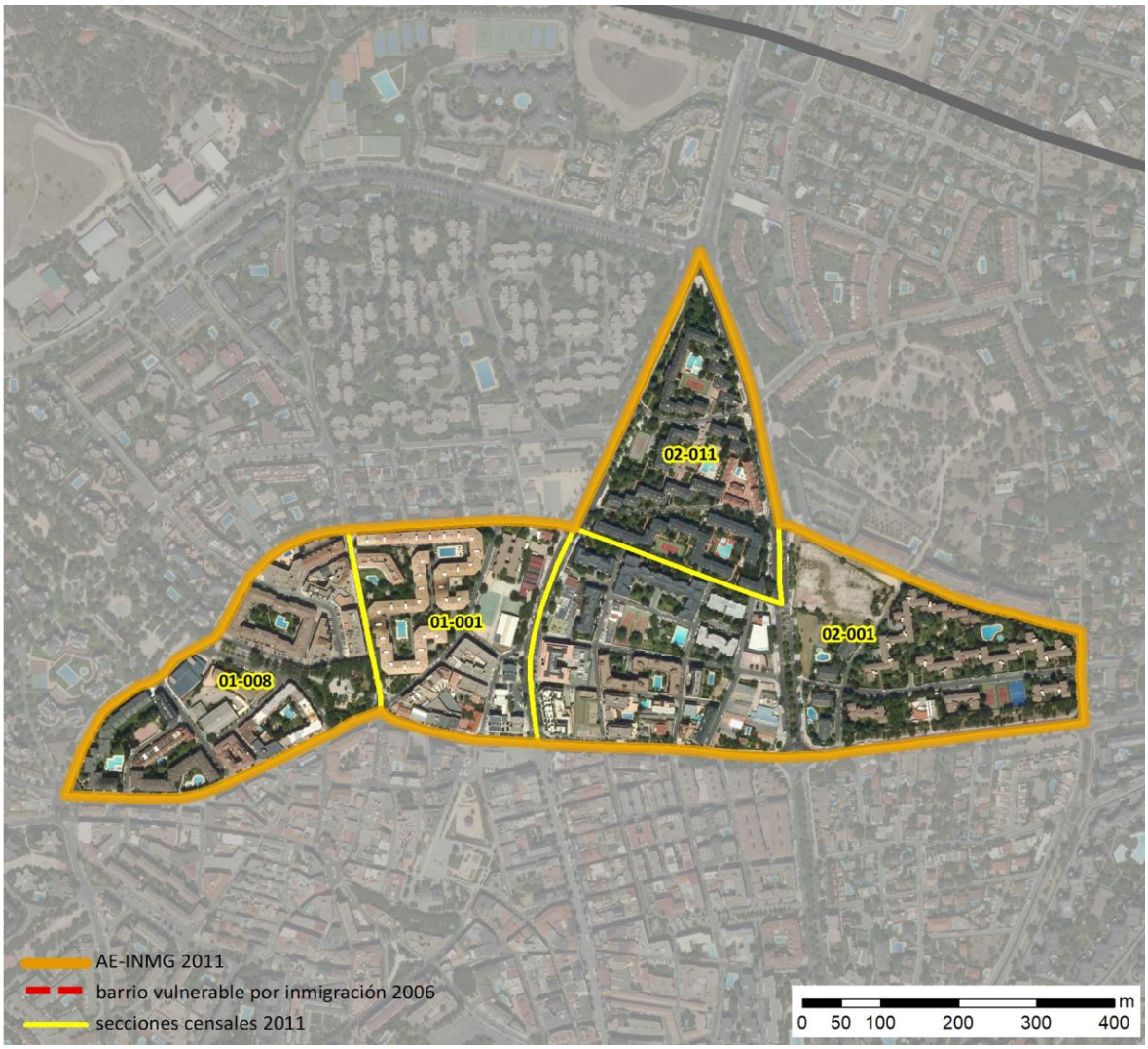

Localización en detalle del AE-INMG

Datos básicos del AE-INMG (1)

Población total	6.230
Población nacida en el extranjero total	1.430
Población nacida en el extranjero (excepto UE-15)	1.330
Densidad población (hab/Km²)	17.354,65
Superficie (ha)	35,90
Nº de secciones censales	4

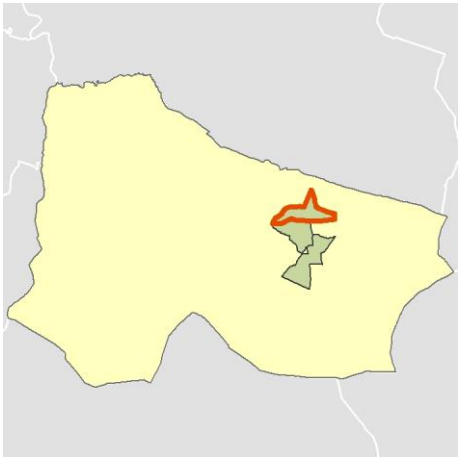

Localización del AE-INMG dentro del término municipal

	Valor del AE-INMG	Valor de referencia (2)
INDICADOR DE INMIGRACIÓN (I-INMG) (3)	**21,35 %**	20,00%

(1) Área Estadística con concentraciones significativas de población inmigrante (AE-INMG)

(2) Valor que se ha tomado como referencia para este estudio

(3) Indicador de Inmigración: (I-INMG): Porcentaje de población nacida en países no pertenecientes a la UE-14, respecto a la población total. Se calcula restando al número total de nacidos en el extranjero, los nacidos en los países de la UE-14: Alemania; Austria; Bélgica; Dinamarca; Finlandia; Francia; Reino Unido; Grecia; Irlanda; Italia; Luxemburgo; Países Bajos; Portugal; y Suecia.

Datos sociodemográficos (Censo 2011)	Sección censal 2808001001		AE-INMG 2808001	
	Valores absolutos	%	Valores absolutos	%
Población total	1.500		6.230	
Población nacida en el extranjero total	445	29,67	1.430	22,95
Población nacida en el extranjero (excepto UE-15)	420	28,00	1.330	21,35

	Sección	AE-INMG	Municipio	Comunidad Autónoma	España
INDICADOR DE INMIGRACIÓN (I-INMG)	28,00	21,35	13,95	14,60	9,99
INDICADORES BÁSICOS DE VULNERABILIDAD URBANA (IBVU) (4)					
IBVU Estudios (5)	7,04	4,57	3,42	7,69	10,92
IBVU Vivienda (6)	0,00	0,00	1,81	4,40	6,99
IBVU Paro (7)	22,28	22,89	18,79	23,12	29,64

(4) Además del Indicador de Inmigración (I-INMG) se ofrecen los valores de los 3 Indicadores Básicos de Vulnerabilidad Urbana (IBVU) para poder analizar la situación de cada sección censal y AE-INMG en relación con los valores de referencia de vulnerabilidad para estos 3 indicadores.

(5) IBVU Estudios: Porcentaje de población analfabeta y sin estudios de 16 años o más, sobre el total de población de 16 años o más. Valor de referencia de vulnerabilidad (2011): 16,38%.

(6) IBVU Vivienda: Porcentaje de viviendas familiares (principales, secundarias, vacías) en edificios en estado en estado ruinoso, malo o deficiente, sobre el total de viviendas familiares (principales, secundarias, vacías). Valor de referencia de vulnerabilidad (2011): 17,50 %.

(7) IBVU Paro: Porcentaje de la población de 16 años o más en situación de paro, respecto al total de población activa de 16 años o más. Valor de referencia de vulnerabilidad (2011): 42,33 %.

Definiciones

ÁREA ESTADÍSTICA CON CONCENTRACIONES SIGNIFICATIVAS DE POBLACIÓN INMIGRANTE (AE-INMG)

Agrupación de secciones censales colindantes y de cierta homogeneidad urbanística, de entre 3.500 y 15.000 habitantes en las que el valor de Indicador de Inmigración (I-INMG) del conjunto supera el valor establecido como referencia (20%).

INDICADOR DE INMIGRACIÓN (I-INMG)

Porcentaje de población nacida en países no pertenecientes a la UE-14, respecto a la población total. Se calcula restando al número total de nacidos en el extranjero, los nacidos en los países de la UE-14: Alemania; Austria; Bélgica; Dinamarca; Finlandia; Francia; Reino Unido; Grecia; Irlanda; Italia; Luxemburgo; Países Bajos; Portugal; y Suecia.

Síntesis Metodológica

El cuerpo de estudio del Catálogo de Barrios Vulnerables de 2011 sigue el criterio establecido en los Catálogos anteriores: centrándose en los municipios mayores de 50.000 habitantes y capitales de provincia. Los trabajos del Catálogo de 2011, siguen la misma metodología que los de 1991, 2001, y 2006, con la única particularidad de que sólo identifican las Áreas Estadísticas Vulnerables, sin realizar el análisis urbanístico detallado que permitía identificar a partir de ellas los Barrios Vulnerables. En el Catálogo de 2011 se han delimitado AE-INMG (Área Estadística con concentraciones significativas de población inmigrante) y AEV (Áreas Estadísticas Vulnerables según los 3 Indicadores Básicos de Vulnerabilidad Urbana: IBVU Estudios, IBVU Vivienda o IBVU Paro). Estas delimitaciones son independientes y pueden superponerse para su análisis en el Visor del Catálogo.

En el caso del Indicador de Inmigración (I-INMG), para el desarrollo del estudio de 2011 se ha partido del análisis de la evolución de los Barrios con concentraciones significativas de población inmigrante identificados previamente en el año 2006, viendo primero si seguían o no cumpliendo esta condición en el año 2011. Posteriormente, se han identificado las nuevas Áreas Estadísticas con concentraciones significativas de población inmigrante (AE-INMG) no coincidentes con Barrios identificados en el Catálogo de 2006, incluyendo también las ciudades que no contaban con Barrios de este tipo en el año 2006.

Una vez identificadas las secciones censales que en 2011 superan los umbrales de referencia del Indicador de Inmigración (I-INMG), se procede a agrupar estas secciones en Áreas Estadísticas con concentraciones significativas de población inmigrante (AE-INMG).

La metodología detallada completa puede consultarse en:

https://apps.fomento.gob.es/BarriosVulnerables/static/adjunto/Sintesis_metodologica_general_catalogo_bbvv.pdf

Datos sociodemográficos (Censo 2011)	Sección censal 2808001008		AE-INMG 2808001	
	Valores absolutos	%	Valores absolutos	%
Población total	1.720		6.230	
Población nacida en el extranjero total	465	27,03	1.430	22,95
Población nacida en el extranjero (excepto UE-15)	455	26,45	1.330	21,35

	Sección	AE-INMG	Municipio	Comunidad Autónoma	España
INDICADOR DE INMIGRACIÓN (I-INMG)	26,45	21,35	13,95	14,60	9,99
INDICADORES BÁSICOS DE VULNERABILIDAD URBANA (IBVU) (4)					
IBVU Estudios (5)	7,27	4,57	3,42	7,69	10,92
IBVU Vivienda (6)	0,00	0,00	1,81	4,40	6,99
IBVU Paro (7)	25,58	22,89	18,79	23,12	29,64

(4) Además del Indicador de Inmigración (I-INMG) se ofrecen los valores de los 3 Indicadores Básicos de Vulnerabilidad Urbana (IBVU) para poder analizar la situación de cada sección censal y AE-INMG en relación con los valores de referencia de vulnerabilidad para estos 3 indicadores.

(5) IBVU Estudios: Porcentaje de población analfabeta y sin estudios de 16 años o más, sobre el total de población de 16 años o más. Valor de referencia de vulnerabilidad (2011): 16,38%.

(6) IBVU Vivienda: Porcentaje de viviendas familiares (principales, secundarias, vacías) en edificios en estado en estado ruinoso, malo o deficiente, sobre el total de viviendas familiares (principales, secundarias, vacías). Valor de referencia de vulnerabilidad (2011): 17,50 %.

(7) IBVU Paro: Porcentaje de la población de 16 años o más en situación de paro, respecto al total de población activa de 16 años o más. Valor de referencia de vulnerabilidad (2011): 42,33 %.

Definiciones

ÁREA ESTADÍSTICA CON CONCENTRACIONES SIGNIFICATIVAS DE POBLACIÓN INMIGRANTE (AE-INMG)

Agrupación de secciones censales colindantes y de cierta homogeneidad urbanística, de entre 3.500 y 15.000 habitantes en las que el valor de Indicador de Inmigración (I-INMG) del conjunto supera el valor establecido como referencia (20%).

INDICADOR DE INMIGRACIÓN (I-INMG)

Porcentaje de población nacida en países no pertenecientes a la UE-14, respecto a la población total. Se calcula restando al número total de nacidos en el extranjero, los nacidos en los países de la UE-14: Alemania; Austria; Bélgica; Dinamarca; Finlandia; Francia; Reino Unido; Grecia; Irlanda; Italia; Luxemburgo; Países Bajos; Portugal; y Suecia.

Síntesis Metodológica

El cuerpo de estudio del Catálogo de Barrios Vulnerables de 2011 sigue el criterio establecido en los Catálogos anteriores: centrándose en los municipios mayores de 50.000 habitantes y capitales de provincia. Los trabajos del Catálogo de 2011, siguen la misma metodología que los de 1991, 2001, y 2006, con la única particularidad de que sólo identifican las Áreas Estadísticas Vulnerables, sin realizar el análisis urbanístico detallado que permitía identificar a partir de ellas los Barrios Vulnerables. En el Catálogo de 2011 se han delimitado AE-INMG (Área Estadística con concentraciones significativas de población inmigrante) y AEV (Áreas Estadísticas Vulnerables según los 3 Indicadores Básicos de Vulnerabilidad Urbana: IBVU Estudios, IBVU Vivienda o IBVU Paro). Estas delimitaciones son independientes y pueden superponerse para su análisis en el Visor del Catálogo.

En el caso del Indicador de Inmigración (I-INMG), para el desarrollo del estudio de 2011 se ha partido del análisis de la evolución de los Barrios con concentraciones significativas de población inmigrante identificados previamente en el año 2006, viendo primero si seguían o no cumpliendo esta condición en el año 2011. Posteriormente, se han identificado las nuevas Áreas Estadísticas con concentraciones significativas de población inmigrante (AE-INMG) no coincidentes con Barrios identificados en el Catálogo de 2006, incluyendo también las ciudades que no contaban con Barrios de este tipo en el año 2006.

Una vez identificadas las secciones censales que en 2011 superan los umbrales de referencia del Indicador de Inmigración (I-INMG), se procede a agrupar estas secciones en Áreas Estadísticas con concentraciones significativas de población inmigrante (AE-INMG).

La metodología detallada completa puede consultarse en:

https://apps.fomento.gob.es/BarriosVulnerables/static/adjunto/Sintesis_metodologica_general_catalogo_bbvv.pdf

Datos sociodemográficos (Censo 2011)	Sección censal 2808002001		AE-INMG 2808001	
	Valores absolutos	%	Valores absolutos	%
Población total	1.415		6.230	
Población nacida en el extranjero total	165	11,66	1.430	22,95
Población nacida en el extranjero (excepto UE-15)	165	11,66	1.330	21,35

	Sección	AE-INMG	Municipio	Comunidad Autónoma	España
INDICADOR DE INMIGRACIÓN (I-INMG)	11,66	21,35	13,95	14,60	9,99
INDICADORES BÁSICOS DE VULNERABILIDAD URBANA (IBVU) (4)					
IBVU Estudios (5)	1,52	4,57	3,42	7,69	10,92
IBVU Vivienda (6)	0,00	0,00	1,81	4,40	6,99
IBVU Paro (7)	21,66	22,89	18,79	23,12	29,64

(4) Además del Indicador de Inmigración (I-INMG) se ofrecen los valores de los 3 Indicadores Básicos de Vulnerabilidad Urbana (IBVU) para poder analizar la situación de cada sección censal y AE-INMG en relación con los valores de referencia de vulnerabilidad para estos 3 indicadores.

(5) IBVU Estudios: Porcentaje de población analfabeta y sin estudios de 16 años o más, sobre el total de población de 16 años o más. Valor de referencia de vulnerabilidad (2011): 16,38%.

(6) IBVU Vivienda: Porcentaje de viviendas familiares (principales, secundarias, vacías) en edificios en estado en estado ruinoso, malo o deficiente, sobre el total de viviendas familiares (principales, secundarias, vacías). Valor de referencia de vulnerabilidad (2011): 17,50 %.

(7) IBVU Paro: Porcentaje de la población de 16 años o más en situación de paro, respecto al total de población activa de 16 años o más. Valor de referencia de vulnerabilidad (2011): 42,33 %.

Definiciones

ÁREA ESTADÍSTICA CON CONCENTRACIONES SIGNIFICATIVAS DE POBLACIÓN INMIGRANTE (AE-INMG)

Agrupación de secciones censales colindantes y de cierta homogeneidad urbanística, de entre 3.500 y 15.000 habitantes en las que el valor de Indicador de Inmigración (I-INMG) del conjunto supera el valor establecido como referencia (20%).

INDICADOR DE INMIGRACIÓN (I-INMG)

Porcentaje de población nacida en países no pertenecientes a la UE-14, respecto a la población total. Se calcula restando al número total de nacidos en el extranjero, los nacidos en los países de la UE-14: Alemania; Austria; Bélgica; Dinamarca; Finlandia; Francia; Reino Unido; Grecia; Irlanda; Italia; Luxemburgo; Países Bajos; Portugal; y Suecia.

Síntesis Metodológica

El cuerpo de estudio del Catálogo de Barrios Vulnerables de 2011 sigue el criterio establecido en los Catálogos anteriores: centrándose en los municipios mayores de 50.000 habitantes y capitales de provincia. Los trabajos del Catálogo de 2011, siguen la misma metodología que los de 1991, 2001, y 2006, con la única particularidad de que sólo identifican las Áreas Estadísticas Vulnerables, sin realizar el análisis urbanístico detallado que permitía identificar a partir de ellas los Barrios Vulnerables. En el Catálogo de 2011 se han delimitado AE-INMG (Área Estadística con concentraciones significativas de población inmigrante) y AEV (Áreas Estadísticas Vulnerables según los 3 Indicadores Básicos de Vulnerabilidad Urbana: IBVU Estudios, IBVU Vivienda o IBVU Paro). Estas delimitaciones son independientes y pueden superponerse para su análisis en el Visor del Catálogo.

En el caso del Indicador de Inmigración (I-INMG), para el desarrollo del estudio de 2011 se ha partido del análisis de la evolución de los Barrios con concentraciones significativas de población inmigrante identificados previamente en el año 2006, viendo primero si seguían o no cumpliendo esta condición en el año 2011. Posteriormente, se han identificado las nuevas Áreas Estadísticas con concentraciones significativas de población inmigrante (AE-INMG) no coincidentes con Barrios identificados en el Catálogo de 2006, incluyendo también las ciudades que no contaban con Barrios de este tipo en el año 2006.

Una vez identificadas las secciones censales que en 2011 superan los umbrales de referencia del Indicador de Inmigración (I-INMG), se procede a agrupar estas secciones en Áreas Estadísticas con concentraciones significativas de población inmigrante (AE-INMG).

La metodología detallada completa puede consultarse en:

https://apps.fomento.gob.es/BarriosVulnerables/static/adjunto/Sintesis_metodologica_general_catalogo_bbvv.pdf

Datos sociodemográficos (Censo 2011)	Sección censal 2808002011		AE-INMG 2808001	
	Valores absolutos	%	Valores absolutos	%
Población total	1.595		6.230	
Población nacida en el extranjero total	355	22,26	1.430	22,95
Población nacida en el extranjero (excepto UE-15)	290	18,18	1.330	21,35

	Sección	AE-INMG	Municipio	Comunidad Autónoma	España
INDICADOR DE INMIGRACIÓN (I-INMG)	18,18	21,35	13,95	14,60	9,99
INDICADORES BÁSICOS DE VULNERABILIDAD URBANA (IBVU) (4)					
IBVU Estudios (5)	2,44	4,57	3,42	7,69	10,92
IBVU Vivienda (6)	0,00	0,00	1,81	4,40	6,99
IBVU Paro (7)	20,98	22,89	18,79	23,12	29,64

(4) Además del Indicador de Inmigración (I-INMG) se ofrecen los valores de los 3 Indicadores Básicos de Vulnerabilidad Urbana (IBVU) para poder analizar la situación de cada sección censal y AE-INMG en relación con los valores de referencia de vulnerabilidad para estos 3 indicadores.

(5) IBVU Estudios: Porcentaje de población analfabeta y sin estudios de 16 años o más, sobre el total de población de 16 años o más. Valor de referencia de vulnerabilidad (2011): 16,38%.

(6) IBVU Vivienda: Porcentaje de viviendas familiares (principales, secundarias, vacías) en edificios en estado en estado ruinoso, malo o deficiente, sobre el total de viviendas familiares (principales, secundarias, vacías). Valor de referencia de vulnerabilidad (2011): 17,50 %.

(7) IBVU Paro: Porcentaje de la población de 16 años o más en situación de paro, respecto al total de población activa de 16 años o más. Valor de referencia de vulnerabilidad (2011): 42,33 %.

Definiciones

ÁREA ESTADÍSTICA CON CONCENTRACIONES SIGNIFICATIVAS DE POBLACIÓN INMIGRANTE (AE-INMG)

Agrupación de secciones censales colindantes y de cierta homogeneidad urbanística, de entre 3.500 y 15.000 habitantes en las que el valor de Indicador de Inmigración (I-INMG) del conjunto supera el valor establecido como referencia (20%).

INDICADOR DE INMIGRACIÓN (I-INMG)

Porcentaje de población nacida en países no pertenecientes a la UE-14, respecto a la población total. Se calcula restando al número total de nacidos en el extranjero, los nacidos en los países de la UE-14: Alemania; Austria; Bélgica; Dinamarca; Finlandia; Francia; Reino Unido; Grecia; Irlanda; Italia; Luxemburgo; Países Bajos; Portugal; y Suecia.

Síntesis Metodológica

El cuerpo de estudio del Catálogo de Barrios Vulnerables de 2011 sigue el criterio establecido en los Catálogos anteriores: centrándose en los municipios mayores de 50.000 habitantes y capitales de provincia. Los trabajos del Catálogo de 2011, siguen la misma metodología que los de 1991, 2001, y 2006, con la única particularidad de que sólo identifican las Áreas Estadísticas Vulnerables, sin realizar el análisis urbanístico detallado que permitía identificar a partir de ellas los Barrios Vulnerables. En el Catálogo de 2011 se han delimitado AE-INMG (Área Estadística con concentraciones significativas de población inmigrante) y AEV (Áreas Estadísticas Vulnerables según los 3 Indicadores Básicos de Vulnerabilidad Urbana: IBVU Estudios, IBVU Vivienda o IBVU Paro). Estas delimitaciones son independientes y pueden superponerse para su análisis en el Visor del Catálogo.

En el caso del Indicador de Inmigración (I-INMG), para el desarrollo del estudio de 2011 se ha partido del análisis de la evolución de los Barrios con concentraciones significativas de población inmigrante identificados previamente en el año 2006, viendo primero si seguían o no cumpliendo esta condición en el año 2011. Posteriormente, se han identificado las nuevas Áreas Estadísticas con concentraciones significativas de población inmigrante (AE-INMG) no coincidentes con Barrios identificados en el Catálogo de 2006, incluyendo también las ciudades que no contaban con Barrios de este tipo en el año 2006.

Una vez identificadas las secciones censales que en 2011 superan los umbrales de referencia del Indicador de Inmigración (I-INMG), se procede a agrupar estas secciones en Áreas Estadísticas con concentraciones significativas de población inmigrante (AE-INMG).

La metodología detallada completa puede consultarse en:

https://apps.fomento.gob.es/BarriosVulnerables/static/adjunto/Sintesis_metodologica_general_catalogo_bbvv.pdf

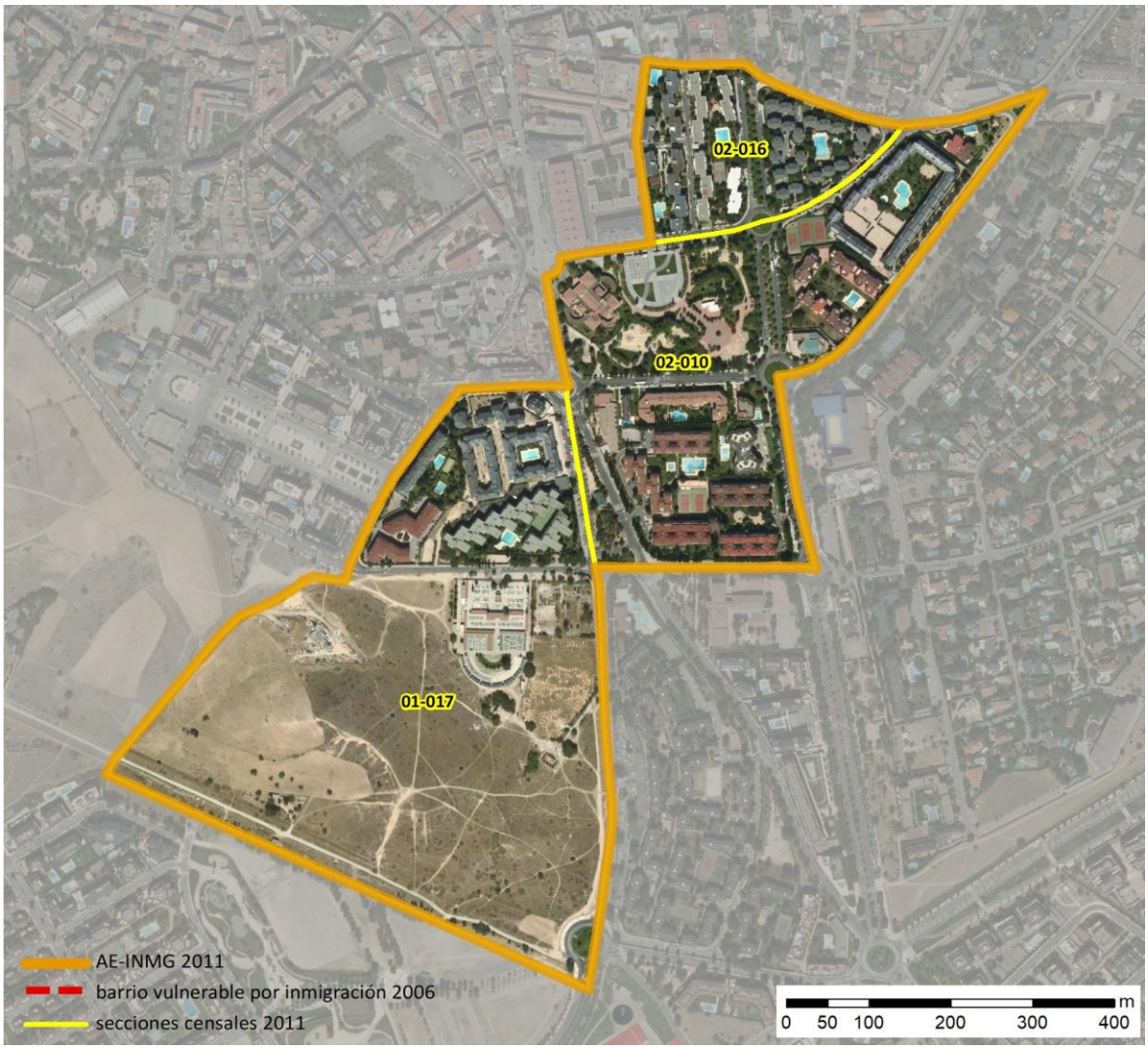

Localización en detalle del AE-INMG

Datos básicos del AE-INMG (1)

Población total	4.350
Población nacida en el extranjero total	1.050
Población nacida en el extranjero (excepto UE-15)	970
Densidad población (hab/Km²)	9.350,93
Superficie (ha)	46,52
Nº de secciones censales	3

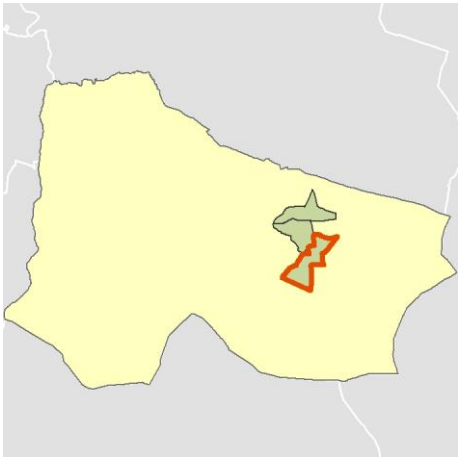

Localización del AE-INMG dentro del término municipal

	Valor del AE-INMG	Valor de referencia (2)
INDICADOR DE INMIGRACIÓN (I-INMG) (3)	**22,30 %**	20,00%

(1) Área Estadística con concentraciones significativas de población inmigrante (AE-INMG)

(2) Valor que se ha tomado como referencia para este estudio

(3) Indicador de Inmigración: (I-INMG): Porcentaje de población nacida en países no pertenecientes a la UE-14, respecto a la población total. Se calcula restando al número total de nacidos en el extranjero, los nacidos en los países de la UE-14: Alemania; Austria; Bélgica; Dinamarca; Finlandia; Francia; Reino Unido; Grecia; Irlanda; Italia; Luxemburgo; Países Bajos; Portugal; y Suecia.

Datos sociodemográficos (Censo 2011)	Sección censal 2808001017		AE-INMG 2808002	
	Valores absolutos	%	Valores absolutos	%
Población total	1.395		4.350	
Población nacida en el extranjero total	265	19,00	1.050	24,14
Población nacida en el extranjero (excepto UE-15)	250	17,92	970	22,30

	Sección	AE-INMG	Municipio	Comunidad Autónoma	España
INDICADOR DE INMIGRACIÓN (I-INMG)	17,92	22,30	13,95	14,60	9,99
INDICADORES BÁSICOS DE VULNERABILIDAD URBANA (IBVU) (4)					
IBVU Estudios (5)	1,28	1,09	3,42	7,69	10,92
IBVU Vivienda (6)	3,41	0,99	1,81	4,40	6,99
IBVU Paro (7)	18,90	18,33	18,79	23,12	29,64

(4) Además del Indicador de Inmigración (I-INMG) se ofrecen los valores de los 3 Indicadores Básicos de Vulnerabilidad Urbana (IBVU) para poder analizar la situación de cada sección censal y AE-INMG en relación con los valores de referencia de vulnerabilidad para estos 3 indicadores.

(5) IBVU Estudios: Porcentaje de población analfabeta y sin estudios de 16 años o más, sobre el total de población de 16 años o más. Valor de referencia de vulnerabilidad (2011): 16,38%.

(6) IBVU Vivienda: Porcentaje de viviendas familiares (principales, secundarias, vacías) en edificios en estado en estado ruinoso, malo o deficiente, sobre el total de viviendas familiares (principales, secundarias, vacías). Valor de referencia de vulnerabilidad (2011): 17,50 %.

(7) IBVU Paro: Porcentaje de la población de 16 años o más en situación de paro, respecto al total de población activa de 16 años o más. Valor de referencia de vulnerabilidad (2011): 42,33 %.

Definiciones

ÁREA ESTADÍSTICA CON CONCENTRACIONES SIGNIFICATIVAS DE POBLACIÓN INMIGRANTE (AE-INMG)

Agrupación de secciones censales colindantes y de cierta homogeneidad urbanística, de entre 3.500 y 15.000 habitantes en las que el valor de Indicador de Inmigración (I-INMG) del conjunto supera el valor establecido como referencia (20%).

INDICADOR DE INMIGRACIÓN (I-INMG)

Porcentaje de población nacida en países no pertenecientes a la UE-14, respecto a la población total. Se calcula restando al número total de nacidos en el extranjero, los nacidos en los países de la UE-14: Alemania; Austria; Bélgica; Dinamarca; Finlandia; Francia; Reino Unido; Grecia; Irlanda; Italia; Luxemburgo; Países Bajos; Portugal; y Suecia.

Síntesis Metodológica

El cuerpo de estudio del Catálogo de Barrios Vulnerables de 2011 sigue el criterio establecido en los Catálogos anteriores: centrándose en los municipios mayores de 50.000 habitantes y capitales de provincia. Los trabajos del Catálogo de 2011, siguen la misma metodología que los de 1991, 2001, y 2006, con la única particularidad de que sólo identifican las Áreas Estadísticas Vulnerables, sin realizar el análisis urbanístico detallado que permitía identificar a partir de ellas los Barrios Vulnerables. En el Catálogo de 2011 se han delimitado AE-INMG (Área Estadística con concentraciones significativas de población inmigrante) y AEV (Áreas Estadísticas Vulnerables según los 3 Indicadores Básicos de Vulnerabilidad Urbana: IBVU Estudios, IBVU Vivienda o IBVU Paro). Estas delimitaciones son independientes y pueden superponerse para su análisis en el Visor del Catálogo.

En el caso del Indicador de Inmigración (I-INMG), para el desarrollo del estudio de 2011 se ha partido del análisis de la evolución de los Barrios con concentraciones significativas de población inmigrante identificados previamente en el año 2006, viendo primero si seguían o no cumpliendo esta condición en el año 2011. Posteriormente, se han identificado las nuevas Áreas Estadísticas con concentraciones significativas de población inmigrante (AE-INMG) no coincidentes con Barrios identificados en el Catálogo de 2006, incluyendo también las ciudades que no contaban con Barrios de este tipo en el año 2006.

Una vez identificadas las secciones censales que en 2011 superan los umbrales de referencia del Indicador de Inmigración (I-INMG), se procede a agrupar estas secciones en Áreas Estadísticas con concentraciones significativas de población inmigrante (AE-INMG).

La metodología detallada completa puede consultarse en:

https://apps.fomento.gob.es/BarriosVulnerables/static/adjunto/Sintesis_metodologica_general_catalogo_bbvv.pdf

Datos sociodemográficos (Censo 2011)	Sección censal 2808002010		AE-INMG 2808002	
	Valores absolutos	%	Valores absolutos	%
Población total	1.660		4.350	
Población nacida en el extranjero total	340	20,48	1.050	24,14
Población nacida en el extranjero (excepto UE-15)	335	20,18	970	22,30

	Sección	AE-INMG	Municipio	Comunidad Autónoma	España
INDICADOR DE INMIGRACIÓN (I-INMG)	20,18	22,30	13,95	14,60	9,99
INDICADORES BÁSICOS DE VULNERABILIDAD URBANA (IBVU) (4)					
IBVU Estudios (5)	0,68	1,09	3,42	7,69	10,92
IBVU Vivienda (6)	0,00	0,99	1,81	4,40	6,99
IBVU Paro (7)	21,69	18,33	18,79	23,12	29,64

(4) Además del Indicador de Inmigración (I-INMG) se ofrecen los valores de los 3 Indicadores Básicos de Vulnerabilidad Urbana (IBVU) para poder analizar la situación de cada sección censal y AE-INMG en relación con los valores de referencia de vulnerabilidad para estos 3 indicadores.

(5) IBVU Estudios: Porcentaje de población analfabeta y sin estudios de 16 años o más, sobre el total de población de 16 años o más. Valor de referencia de vulnerabilidad (2011): 16,38%.

(6) IBVU Vivienda: Porcentaje de viviendas familiares (principales, secundarias, vacías) en edificios en estado en estado ruinoso, malo o deficiente, sobre el total de viviendas familiares (principales, secundarias, vacías). Valor de referencia de vulnerabilidad (2011): 17,50 %.

(7) IBVU Paro: Porcentaje de la población de 16 años o más en situación de paro, respecto al total de población activa de 16 años o más. Valor de referencia de vulnerabilidad (2011): 42,33 %.

Definiciones

ÁREA ESTADÍSTICA CON CONCENTRACIONES SIGNIFICATIVAS DE POBLACIÓN INMIGRANTE (AE-INMG)

Agrupación de secciones censales colindantes y de cierta homogeneidad urbanística, de entre 3.500 y 15.000 habitantes en las que el valor de Indicador de Inmigración (I-INMG) del conjunto supera el valor establecido como referencia (20%).

INDICADOR DE INMIGRACIÓN (I-INMG)

Porcentaje de población nacida en países no pertenecientes a la UE-14, respecto a la población total. Se calcula restando al número total de nacidos en el extranjero, los nacidos en los países de la UE-14: Alemania; Austria; Bélgica; Dinamarca; Finlandia; Francia; Reino Unido; Grecia; Irlanda; Italia; Luxemburgo; Países Bajos; Portugal; y Suecia.

Síntesis Metodológica

El cuerpo de estudio del Catálogo de Barrios Vulnerables de 2011 sigue el criterio establecido en los Catálogos anteriores: centrándose en los municipios mayores de 50.000 habitantes y capitales de provincia. Los trabajos del Catálogo de 2011, siguen la misma metodología que los de 1991, 2001, y 2006, con la única particularidad de que sólo identifican las Áreas Estadísticas Vulnerables, sin realizar el análisis urbanístico detallado que permitía identificar a partir de ellas los Barrios Vulnerables. En el Catálogo de 2011 se han delimitado AE-INMG (Área Estadística con concentraciones significativas de población inmigrante) y AEV (Áreas Estadísticas Vulnerables según los 3 Indicadores Básicos de Vulnerabilidad Urbana: IBVU Estudios, IBVU Vivienda o IBVU Paro). Estas delimitaciones son independientes y pueden superponerse para su análisis en el Visor del Catálogo.

En el caso del Indicador de Inmigración (I-INMG), para el desarrollo del estudio de 2011 se ha partido del análisis de la evolución de los Barrios con concentraciones significativas de población inmigrante identificados previamente en el año 2006, viendo primero si seguían o no cumpliendo esta condición en el año 2011. Posteriormente, se han identificado las nuevas Áreas Estadísticas con concentraciones significativas de población inmigrante (AE-INMG) no coincidentes con Barrios identificados en el Catálogo de 2006, incluyendo también las ciudades que no contaban con Barrios de este tipo en el año 2006.

Una vez identificadas las secciones censales que en 2011 superan los umbrales de referencia del Indicador de Inmigración (I-INMG), se procede a agrupar estas secciones en Áreas Estadísticas con concentraciones significativas de población inmigrante (AE-INMG).

La metodología detallada completa puede consultarse en:

https://apps.fomento.gob.es/BarriosVulnerables/static/adjunto/Sintesis_metodologica_general_catalogo_bbvv.pdf

Datos sociodemográficos (Censo 2011)	Sección censal 2808002016 Valores absolutos	%	AE-INMG 2808002 Valores absolutos	%
Población total	1.295		4.350	
Población nacida en el extranjero total	445	34,36	1.050	24,14
Población nacida en el extranjero (excepto UE-15)	385	29,73	970	22,30

	Sección	AE-INMG	Municipio	Comunidad Autónoma	España
INDICADOR DE INMIGRACIÓN (I-INMG)	29,73	22,30	13,95	14,60	9,99
INDICADORES BÁSICOS DE VULNERABILIDAD URBANA (IBVU) (4)					
IBVU Estudios (5)	1,44	1,09	3,42	7,69	10,92
IBVU Vivienda (6)	0,00	0,99	1,81	4,40	6,99
IBVU Paro (7)	14,00	18,33	18,79	23,12	29,64

(4) Además del Indicador de Inmigración (I-INMG) se ofrecen los valores de los 3 Indicadores Básicos de Vulnerabilidad Urbana (IBVU) para poder analizar la situación de cada sección censal y AE-INMG en relación con los valores de referencia de vulnerabilidad para estos 3 indicadores.

(5) IBVU Estudios: Porcentaje de población analfabeta y sin estudios de 16 años o más, sobre el total de población de 16 años o más. Valor de referencia de vulnerabilidad (2011): 16,38%.

(6) IBVU Vivienda: Porcentaje de viviendas familiares (principales, secundarias, vacías) en edificios en estado en estado ruinoso, malo o deficiente, sobre el total de viviendas familiares (principales, secundarias, vacías). Valor de referencia de vulnerabilidad (2011): 17,50 %.

(7) IBVU Paro: Porcentaje de la población de 16 años o más en situación de paro, respecto al total de población activa de 16 años o más. Valor de referencia de vulnerabilidad (2011): 42,33 %.

Definiciones

ÁREA ESTADÍSTICA CON CONCENTRACIONES SIGNIFICATIVAS DE POBLACIÓN INMIGRANTE (AE-INMG)

Agrupación de secciones censales colindantes y de cierta homogeneidad urbanística, de entre 3.500 y 15.000 habitantes en las que el valor de Indicador de Inmigración (I-INMG) del conjunto supera el valor establecido como referencia (20%).

INDICADOR DE INMIGRACIÓN (I-INMG)

Porcentaje de población nacida en países no pertenecientes a la UE-14, respecto a la población total. Se calcula restando al número total de nacidos en el extranjero, los nacidos en los países de la UE-14: Alemania; Austria; Bélgica; Dinamarca; Finlandia; Francia; Reino Unido; Grecia; Irlanda; Italia; Luxemburgo; Países Bajos; Portugal; y Suecia.

Síntesis Metodológica

El cuerpo de estudio del Catálogo de Barrios Vulnerables de 2011 sigue el criterio establecido en los Catálogos anteriores: centrándose en los municipios mayores de 50.000 habitantes y capitales de provincia. Los trabajos del Catálogo de 2011, siguen la misma metodología que los de 1991, 2001, y 2006, con la única particularidad de que sólo identifican las Áreas Estadísticas Vulnerables, sin realizar el análisis urbanístico detallado que permitía identificar a partir de ellas los Barrios Vulnerables. En el Catálogo de 2011 se han delimitado AE-INMG (Área Estadística con concentraciones significativas de población inmigrante) y AEV (Áreas Estadísticas Vulnerables según los 3 Indicadores Básicos de Vulnerabilidad Urbana: IBVU Estudios, IBVU Vivienda o IBVU Paro). Estas delimitaciones son independientes y pueden superponerse para su análisis en el Visor del Catálogo.

En el caso del Indicador de Inmigración (I-INMG), para el desarrollo del estudio de 2011 se ha partido del análisis de la evolución de los Barrios con concentraciones significativas de población inmigrante identificados previamente en el año 2006, viendo primero si seguían o no cumpliendo esta condición en el año 2011. Posteriormente, se han identificado las nuevas Áreas Estadísticas con concentraciones significativas de población inmigrante (AE-INMG) no coincidentes con Barrios identificados en el Catálogo de 2006, incluyendo también las ciudades que no contaban con Barrios de este tipo en el año 2006.

Una vez identificadas las secciones censales que en 2011 superan los umbrales de referencia del Indicador de Inmigración (I-INMG), se procede a agrupar estas secciones en Áreas Estadísticas con concentraciones significativas de población inmigrante (AE-INMG).

La metodología detallada completa puede consultarse en:

https://apps.fomento.gob.es/BarriosVulnerables/static/adjunto/Sintesis_metodologica_general_catalogo_bbvv.pdf

Catálogo de Barrios Vulnerables 2011

Resumen y datos básicos de Barrios de Inmigración 2011

MINISTERIO DE TRANSPORTES, MOVILIDAD Y AGENDA URBANA

POLITÉCNICA

UNIVERSIDAD POLITÉCNICA DE MADRID

Comunidad Autónoma **Madrid, Comunidad de**

Municipio 28092 Móstoles **BBINM 2011**

	BBINM 2011					
	BBINM 2001		AE-INM Nuevas		TOTAL	
	Nº	POB.	Nº	POB.	Nº	POB.
Total Barrios Inmigración	6	44.890	2	25.700	**8**	**70.590**
Población total municipio						**203.493**
% Población en BBINM						**34,7%**
Formas de crecimiento (1)						
Casco histórico	1	14.685			1	14.685
Ensanche						
Parcelación periférica						
Ciudad jardín						
Promoción pública 40-60						
Promoción 60-75						
Promoción pública 75-90	1	11.015			1	11.015
Promoción privada 75-90						
Pueblo anexionado						
Media mixta						
Periferia mixta						
Parcelación marginal						
Disperso						
Promociones 1991-2011						
No asignada*			6	44.890	6	44.890
Niveles de inmigración (2)						
B (VR - 4MN)	2	25.700	6	44.890	8	70.590
C (4MN - 8MN)						
D (>8MN)						

BBINM: Barrios con concentraciones significativas de población inmigrante. AE-INM: Áreas Estadísticas con concentraciones significativas de población inmigrante. Nº: número de barrios y áreas estadísticas detectados. POB.: Población residente en barrios o áreas estadísticas.

(1) Morfotipología predominante en los tejidos de los barrios delimitados.

* Para las AE-INM nuevas en 2011 sólo se asignó forma de crecimiento en las ciudades mayores de 300 mil habitantes

(2) Niveles de inmigración. VR: valor de referencia: 20% de población no UE-15. MN: Media nacional en cada año (8,77% en 2006 y 10,34% en 2011 para las ciudades mayores de 50 mil habitantes y capitales de provincia).



GOBIERNO DE ESPAÑA · MINISTERIO DE FOMENTO

UNIVERSIDAD POLITÉCNICA DE MADRID

MAPA DE ÁREAS ESTADÍSTICAS CON CONCENTRACIONES SIGNIFICATIVAS DE POBLACIÓN INMIGRANTE 2011

28092	Móstoles

Población total del municipio	203.493
Población en AE-INMG 2011	70.590

Código-Nombre de AE-INMG 2011

2809201	2809201
2809202	2809202
2809203	2809203
2809204	2809204
2809205	2809205
2809206	2809206
28092001	Casco antiguo
28092002	Parque Vosa

Catálogo de Barrios Vulnerables 2011. Barrios de inmigración

Listado de Barrios y Áreas Estadísticas con concentraciones significativas de población inmigrante e indicadores básicos*

MINISTERIO DE TRANSPORTES, MOVILIDAD Y AGENDA URBANA

POLITÉCNICA

UNIVERSIDAD POLITÉCNICA DE MADRID

Madrid, Comunidad de

28092 Móstoles

CODBINM	DENBINM	FORMA DE CRECIMIENTO	POBLACIÓN Y VIVIENDAS			INDICADOR	
			POBL	VIV TOT	VIV PPAL	IINM	NIVEL
28092001	Casco antiguo	Casco histórico	14.685	6.100	5.500	23,02	B
28092002	Parque Vosa	Promoción pública 75-90	11.015	4.225	3.975	22,51	B
2809201	2809201		4.485	1.660	1.590	22,30	B
2809202	2809202		8.145	2.860	2.755	20,50	B
2809203	2809203		8.600	3.310	3.210	22,03	B
2809204	2809204		10.115	3.980	3.815	22,39	B
2809205	2809205		7.630	2.780	2.680	20,12	B
2809206	2809206		5.915	2.225	2.065	26,46	B
TOTAL	**8 Barrios y AE de Inmigración**		**70.590**	**27.140**	**25.590**		

* El Catálogo de 2011 se compone de barrios urbanísticos de 2006 (BBINM) en los que continuaba existiendo un área estadística que superaba el valor de referencia del indicador de 2011, y nuevas áreas estadísticas (AE-INM) sin relación con los barrios delimitados en 2006.

CODBINM: Código de Barrio con concentraciones significativas de población inmigrante (BINM): 8 dígitos: 5 código municipio + 3 código de barrio**.** Código de Área Estadística con concentraciones significativas de población inmigrante (AE-INM): 7 dígitos: 5 código de municipio + 2 código de área.

DENBV: Denominación de BINM 2006 que continúa siendo vulnerable en 2011. Las AE-INM nuevas no tienen denominación, sólo código.

FORMA DE CRECIMIENTO: Morfotipología del tejido predominante en el barrio. Para las AE-INM nuevas en 2011 sólo se asignó forma de crecimiento en las ciudades mayores de 300 mil habitantes.

POBL: Población total según Censo 2011. Sombreados en amarillo los valores <3.500 hab. y en rojo los >15.000 hab.

VIV TOT: Viviendas totales según Censo 2011.

VIV PPAL: Viviendas principales según Censo 2011.

IINM: Indicador de Inmigración. Porcentaje de población extranjera procedente de países no pertenecientes a la UE-15 respecto a la población total. MN: Media nacional: 10,34% en 2011 para las ciudades mayores de 50 mil habitantes y capitales de provincia. VR: Valor de referencia: 20%.

NIVEL: Niveles de inmigración. B (VR - 4MN). C (4MN - 8MN). D (>8MN)**.**

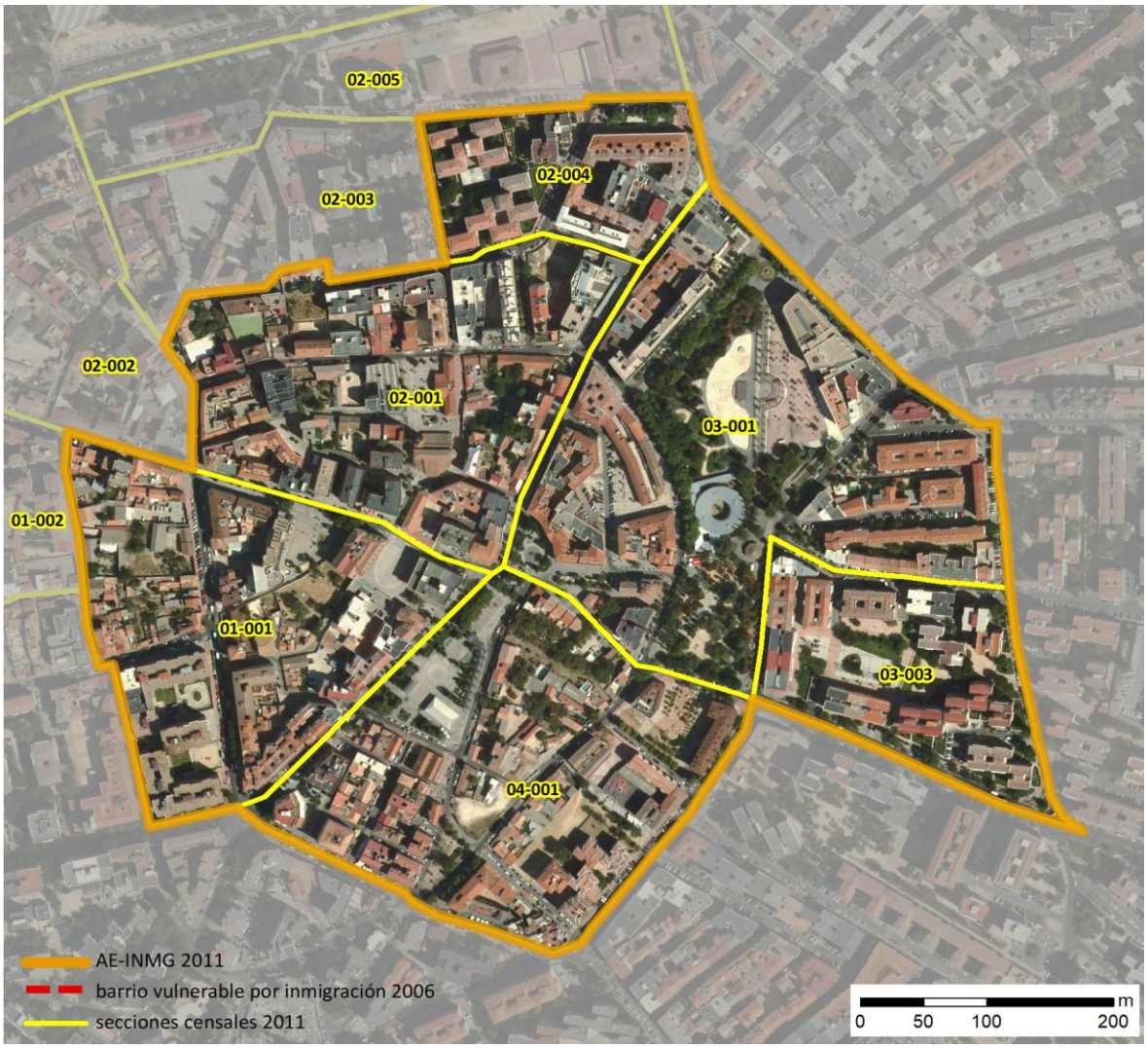

Localización en detalle del AE-INMG

Datos básicos del AE-INMG (1)

Población total	14.685
Población nacida en el extranjero total	3.450
Población nacida en el extranjero (excepto UE-15)	3.380
Densidad población (hab/Km²)	30.152,34
Superficie (ha)	48,70
Nº de secciones censales	10

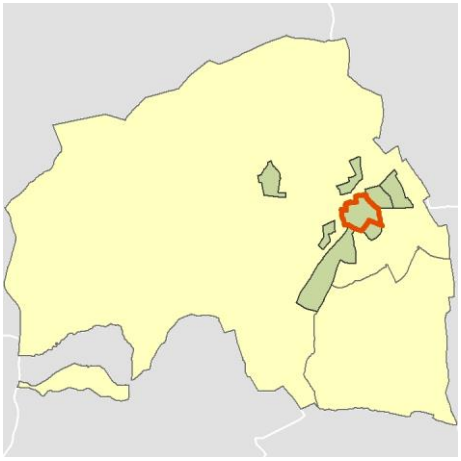

Localización del AE-INMG dentro del término municipal

	Valor del AE-INMG	Valor de referencia (2)
INDICADOR DE INMIGRACIÓN (I-INMG) (3)	**23,02 %**	20,00%

(1) Área Estadística con concentraciones significativas de población inmigrante (AE-INMG)

(2) Valor que se ha tomado como referencia para este estudio

(3) Indicador de Inmigración: (I-INMG): Porcentaje de población nacida en países no pertenecientes a la UE-14, respecto a la población total. Se calcula restando al número total de nacidos en el extranjero, los nacidos en los países de la UE-14: Alemania; Austria; Bélgica; Dinamarca; Finlandia; Francia; Reino Unido; Grecia; Irlanda; Italia; Luxemburgo; Países Bajos; Portugal; y Suecia.

Datos sociodemográficos (Censo 2011)	Sección censal 2809201001		AE-INMG 28092001	
	Valores absolutos	%	Valores absolutos	%
Población total	1.825		14.685	
Población nacida en el extranjero total	230	12,60	3.450	23,49
Población nacida en el extranjero (excepto UE-15)	230	12,60	3.380	23,02

	Sección	AE-INMG	Municipio	Comunidad Autónoma	España
INDICADOR DE INMIGRACIÓN (I-INMG)	12,60	23,02	13,48	14,60	9,99
INDICADORES BÁSICOS DE VULNERABILIDAD URBANA (IBVU) (4)					
IBVU Estudios (5)	19,74	15,16	8,92	7,69	10,92
IBVU Vivienda (6)	10,46	12,38	5,74	4,40	6,99
IBVU Paro (7)	22,78	32,93	26,56	23,12	29,64

(4) Además del Indicador de Inmigración (I-INMG) se ofrecen los valores de los 3 Indicadores Básicos de Vulnerabilidad Urbana (IBVU) para poder analizar la situación de cada sección censal y AE-INMG en relación con los valores de referencia de vulnerabilidad para estos 3 indicadores.

(5) IBVU Estudios: Porcentaje de población analfabeta y sin estudios de 16 años o más, sobre el total de población de 16 años o más. Valor de referencia de vulnerabilidad (2011): 16,38%.

(6) IBVU Vivienda: Porcentaje de viviendas familiares (principales, secundarias, vacías) en edificios en estado en estado ruinoso, malo o deficiente, sobre el total de viviendas familiares (principales, secundarias, vacías). Valor de referencia de vulnerabilidad (2011): 17,50 %.

(7) IBVU Paro: Porcentaje de la población de 16 años o más en situación de paro, respecto al total de población activa de 16 años o más. Valor de referencia de vulnerabilidad (2011): 42,33 %.

Definiciones

ÁREA ESTADÍSTICA CON CONCENTRACIONES SIGNIFICATIVAS DE POBLACIÓN INMIGRANTE (AE-INMG)

Agrupación de secciones censales colindantes y de cierta homogeneidad urbanística, de entre 3.500 y 15.000 habitantes en las que el valor de Indicador de Inmigración (I-INMG) del conjunto supera el valor establecido como referencia (20%).

INDICADOR DE INMIGRACIÓN (I-INMG)

Porcentaje de población nacida en países no pertenecientes a la UE-14, respecto a la población total. Se calcula restando al número total de nacidos en el extranjero, los nacidos en los países de la UE-14: Alemania; Austria; Bélgica; Dinamarca; Finlandia; Francia; Reino Unido; Grecia; Irlanda; Italia; Luxemburgo; Países Bajos; Portugal; y Suecia.

Síntesis Metodológica

El cuerpo de estudio del Catálogo de Barrios Vulnerables de 2011 sigue el criterio establecido en los Catálogos anteriores: centrándose en los municipios mayores de 50.000 habitantes y capitales de provincia. Los trabajos del Catálogo de 2011, siguen la misma metodología que los de 1991, 2001, y 2006, con la única particularidad de que sólo identifican las Áreas Estadísticas Vulnerables, sin realizar el análisis urbanístico detallado que permitía identificar a partir de ellas los Barrios Vulnerables. En el Catálogo de 2011 se han delimitado AE-INMG (Área Estadística con concentraciones significativas de población inmigrante) y AEV (Áreas Estadísticas Vulnerables según los 3 Indicadores Básicos de Vulnerabilidad Urbana: IBVU Estudios, IBVU Vivienda o IBVU Paro). Estas delimitaciones son independientes y pueden superponerse para su análisis en el Visor del Catálogo.

En el caso del Indicador de Inmigración (I-INMG), para el desarrollo del estudio de 2011 se ha partido del análisis de la evolución de los Barrios con concentraciones significativas de población inmigrante identificados previamente en el año 2006, viendo primero si seguían o no cumpliendo esta condición en el año 2011. Posteriormente, se han identificado las nuevas Áreas Estadísticas con concentraciones significativas de población inmigrante (AE-INMG) no coincidentes con Barrios identificados en el Catálogo de 2006, incluyendo también las ciudades que no contaban con Barrios de este tipo en el año 2006.

Una vez identificadas las secciones censales que en 2011 superan los umbrales de referencia del Indicador de Inmigración (I-INMG), se procede a agrupar estas secciones en Áreas Estadísticas con concentraciones significativas de población inmigrante (AE-INMG).

La metodología detallada completa puede consultarse en:

https://apps.fomento.gob.es/BarriosVulnerables/static/adjunto/Sintesis_metodologica_general_catalogo_bbvv.pdf

Datos sociodemográficos (Censo 2011)	Sección censal 2809201002		AE-INMG 28092001	
	Valores absolutos	%	Valores absolutos	%
Población total	1.545		14.685	
Población nacida en el extranjero total	205	13,27	3.450	23,49
Población nacida en el extranjero (excepto UE-15)	205	13,27	3.380	23,02

	Sección	AE-INMG	Municipio	Comunidad Autónoma	España
INDICADOR DE INMIGRACIÓN (I-INMG)	13,27	23,02	13,48	14,60	9,99
INDICADORES BÁSICOS DE VULNERABILIDAD URBANA (IBVU) (4)					
IBVU Estudios (5)	29,62	15,16	8,92	7,69	10,92
IBVU Vivienda (6)	3,36	12,38	5,74	4,40	6,99
IBVU Paro (7)	35,62	32,93	26,56	23,12	29,64

(4) Además del Indicador de Inmigración (I-INMG) se ofrecen los valores de los 3 Indicadores Básicos de Vulnerabilidad Urbana (IBVU) para poder analizar la situación de cada sección censal y AE-INMG en relación con los valores de referencia de vulnerabilidad para estos 3 indicadores.

(5) IBVU Estudios: Porcentaje de población analfabeta y sin estudios de 16 años o más, sobre el total de población de 16 años o más. Valor de referencia de vulnerabilidad (2011): 16,38%.

(6) IBVU Vivienda: Porcentaje de viviendas familiares (principales, secundarias, vacías) en edificios en estado en estado ruinoso, malo o deficiente, sobre el total de viviendas familiares (principales, secundarias, vacías). Valor de referencia de vulnerabilidad (2011): 17,50 %.

(7) IBVU Paro: Porcentaje de la población de 16 años o más en situación de paro, respecto al total de población activa de 16 años o más. Valor de referencia de vulnerabilidad (2011): 42,33 %.

Definiciones

ÁREA ESTADÍSTICA CON CONCENTRACIONES SIGNIFICATIVAS DE POBLACIÓN INMIGRANTE (AE-INMG)

Agrupación de secciones censales colindantes y de cierta homogeneidad urbanística, de entre 3.500 y 15.000 habitantes en las que el valor de Indicador de Inmigración (I-INMG) del conjunto supera el valor establecido como referencia (20%).

INDICADOR DE INMIGRACIÓN (I-INMG)

Porcentaje de población nacida en países no pertenecientes a la UE-14, respecto a la población total. Se calcula restando al número total de nacidos en el extranjero, los nacidos en los países de la UE-14: Alemania; Austria; Bélgica; Dinamarca; Finlandia; Francia; Reino Unido; Grecia; Irlanda; Italia; Luxemburgo; Países Bajos; Portugal; y Suecia.

Síntesis Metodológica

El cuerpo de estudio del Catálogo de Barrios Vulnerables de 2011 sigue el criterio establecido en los Catálogos anteriores: centrándose en los municipios mayores de 50.000 habitantes y capitales de provincia. Los trabajos del Catálogo de 2011, siguen la misma metodología que los de 1991, 2001, y 2006, con la única particularidad de que sólo identifican las Áreas Estadísticas Vulnerables, sin realizar el análisis urbanístico detallado que permitía identificar a partir de ellas los Barrios Vulnerables. En el Catálogo de 2011 se han delimitado AE-INMG (Área Estadística con concentraciones significativas de población inmigrante) y AEV (Áreas Estadísticas Vulnerables según los 3 Indicadores Básicos de Vulnerabilidad Urbana: IBVU Estudios, IBVU Vivienda o IBVU Paro). Estas delimitaciones son independientes y pueden superponerse para su análisis en el Visor del Catálogo.

En el caso del Indicador de Inmigración (I-INMG), para el desarrollo del estudio de 2011 se ha partido del análisis de la evolución de los Barrios con concentraciones significativas de población inmigrante identificados previamente en el año 2006, viendo primero si seguían o no cumpliendo esta condición en el año 2011. Posteriormente, se han identificado las nuevas Áreas Estadísticas con concentraciones significativas de población inmigrante (AE-INMG) no coincidentes con Barrios identificados en el Catálogo de 2006, incluyendo también las ciudades que no contaban con Barrios de este tipo en el año 2006.

Una vez identificadas las secciones censales que en 2011 superan los umbrales de referencia del Indicador de Inmigración (I-INMG), se procede a agrupar estas secciones en Áreas Estadísticas con concentraciones significativas de población inmigrante (AE-INMG).

La metodología detallada completa puede consultarse en:

https://apps.fomento.gob.es/BarriosVulnerables/static/adjunto/Sintesis_metodologica_general_catalogo_bbvv.pdf

Datos sociodemográficos (Censo 2011)	Sección censal 2809202001		AE-INMG 28092001	
	Valores absolutos	%	Valores absolutos	%
Población total	2.015		14.685	
Población nacida en el extranjero total	610	30,27	3.450	23,49
Población nacida en el extranjero (excepto UE-15)	585	29,03	3.380	23,02

	Sección	AE-INMG	Municipio	Comunidad Autónoma	España
INDICADOR DE INMIGRACIÓN (I-INMG)	29,03	23,02	13,48	14,60	9,99
INDICADORES BÁSICOS DE VULNERABILIDAD URBANA (IBVU) (4)					
IBVU Estudios (5)	12,50	15,16	8,92	7,69	10,92
IBVU Vivienda (6)	29,25	12,38	5,74	4,40	6,99
IBVU Paro (7)	29,32	32,93	26,56	23,12	29,64

(4) Además del Indicador de Inmigración (I-INMG) se ofrecen los valores de los 3 Indicadores Básicos de Vulnerabilidad Urbana (IBVU) para poder analizar la situación de cada sección censal y AE-INMG en relación con los valores de referencia de vulnerabilidad para estos 3 indicadores.

(5) IBVU Estudios: Porcentaje de población analfabeta y sin estudios de 16 años o más, sobre el total de población de 16 años o más. Valor de referencia de vulnerabilidad (2011): 16,38%.

(6) IBVU Vivienda: Porcentaje de viviendas familiares (principales, secundarias, vacías) en edificios en estado en estado ruinoso, malo o deficiente, sobre el total de viviendas familiares (principales, secundarias, vacías). Valor de referencia de vulnerabilidad (2011): 17,50 %.

(7) IBVU Paro: Porcentaje de la población de 16 años o más en situación de paro, respecto al total de población activa de 16 años o más. Valor de referencia de vulnerabilidad (2011): 42,33 %.

Definiciones

ÁREA ESTADÍSTICA CON CONCENTRACIONES SIGNIFICATIVAS DE POBLACIÓN INMIGRANTE (AE-INMG)

Agrupación de secciones censales colindantes y de cierta homogeneidad urbanística, de entre 3.500 y 15.000 habitantes en las que el valor de Indicador de Inmigración (I-INMG) del conjunto supera el valor establecido como referencia (20%).

INDICADOR DE INMIGRACIÓN (I-INMG)

Porcentaje de población nacida en países no pertenecientes a la UE-14, respecto a la población total. Se calcula restando al número total de nacidos en el extranjero, los nacidos en los países de la UE-14: Alemania; Austria; Bélgica; Dinamarca; Finlandia; Francia; Reino Unido; Grecia; Irlanda; Italia; Luxemburgo; Países Bajos; Portugal; y Suecia.

Síntesis Metodológica

El cuerpo de estudio del Catálogo de Barrios Vulnerables de 2011 sigue el criterio establecido en los Catálogos anteriores: centrándose en los municipios mayores de 50.000 habitantes y capitales de provincia. Los trabajos del Catálogo de 2011, siguen la misma metodología que los de 1991, 2001, y 2006, con la única particularidad de que sólo identifican las Áreas Estadísticas Vulnerables, sin realizar el análisis urbanístico detallado que permitía identificar a partir de ellas los Barrios Vulnerables. En el Catálogo de 2011 se han delimitado AE-INMG (Área Estadística con concentraciones significativas de población inmigrante) y AEV (Áreas Estadísticas Vulnerables según los 3 Indicadores Básicos de Vulnerabilidad Urbana: IBVU Estudios, IBVU Vivienda o IBVU Paro). Estas delimitaciones son independientes y pueden superponerse para su análisis en el Visor del Catálogo.

En el caso del Indicador de Inmigración (I-INMG), para el desarrollo del estudio de 2011 se ha partido del análisis de la evolución de los Barrios con concentraciones significativas de población inmigrante identificados previamente en el año 2006, viendo primero si seguían o no cumpliendo esta condición en el año 2011. Posteriormente, se han identificado las nuevas Áreas Estadísticas con concentraciones significativas de población inmigrante (AE-INMG) no coincidentes con Barrios identificados en el Catálogo de 2006, incluyendo también las ciudades que no contaban con Barrios de este tipo en el año 2006.

Una vez identificadas las secciones censales que en 2011 superan los umbrales de referencia del Indicador de Inmigración (I-INMG), se procede a agrupar estas secciones en Áreas Estadísticas con concentraciones significativas de población inmigrante (AE-INMG).

La metodología detallada completa puede consultarse en:

https://apps.fomento.gob.es/BarriosVulnerables/static/adjunto/Sintesis_metodologica_general_catalogo_bbvv.pdf

Datos sociodemográficos (Censo 2011)	Sección censal 2809202002		AE-INMG 28092001	
	Valores absolutos	%	Valores absolutos	%
Población total	1.195		14.685	
Población nacida en el extranjero total	110	9,21	3.450	23,49
Población nacida en el extranjero (excepto UE-15)	100	8,37	3.380	23,02

	Sección	AE-INMG	Municipio	Comunidad Autónoma	España
INDICADOR DE INMIGRACIÓN (I-INMG)	8,37	23,02	13,48	14,60	9,99
INDICADORES BÁSICOS DE VULNERABILIDAD URBANA (IBVU) (4)					
IBVU Estudios (5)	21,00	15,16	8,92	7,69	10,92
IBVU Vivienda (6)	0,00	12,38	5,74	4,40	6,99
IBVU Paro (7)	35,07	32,93	26,56	23,12	29,64

(4) Además del Indicador de Inmigración (I-INMG) se ofrecen los valores de los 3 Indicadores Básicos de Vulnerabilidad Urbana (IBVU) para poder analizar la situación de cada sección censal y AE-INMG en relación con los valores de referencia de vulnerabilidad para estos 3 indicadores.

(5) IBVU Estudios: Porcentaje de población analfabeta y sin estudios de 16 años o más, sobre el total de población de 16 años o más. Valor de referencia de vulnerabilidad (2011): 16,38%.

(6) IBVU Vivienda: Porcentaje de viviendas familiares (principales, secundarias, vacías) en edificios en estado en estado ruinoso, malo o deficiente, sobre el total de viviendas familiares (principales, secundarias, vacías). Valor de referencia de vulnerabilidad (2011): 17,50 %.

(7) IBVU Paro: Porcentaje de la población de 16 años o más en situación de paro, respecto al total de población activa de 16 años o más. Valor de referencia de vulnerabilidad (2011): 42,33 %.

Definiciones

ÁREA ESTADÍSTICA CON CONCENTRACIONES SIGNIFICATIVAS DE POBLACIÓN INMIGRANTE (AE-INMG)

Agrupación de secciones censales colindantes y de cierta homogeneidad urbanística, de entre 3.500 y 15.000 habitantes en las que el valor de Indicador de Inmigración (I-INMG) del conjunto supera el valor establecido como referencia (20%).

INDICADOR DE INMIGRACIÓN (I-INMG)

Porcentaje de población nacida en países no pertenecientes a la UE-14, respecto a la población total. Se calcula restando al número total de nacidos en el extranjero, los nacidos en los países de la UE-14: Alemania; Austria; Bélgica; Dinamarca; Finlandia; Francia; Reino Unido; Grecia; Irlanda; Italia; Luxemburgo; Países Bajos; Portugal; y Suecia.

Síntesis Metodológica

El cuerpo de estudio del Catálogo de Barrios Vulnerables de 2011 sigue el criterio establecido en los Catálogos anteriores: centrándose en los municipios mayores de 50.000 habitantes y capitales de provincia. Los trabajos del Catálogo de 2011, siguen la misma metodología que los de 1991, 2001, y 2006, con la única particularidad de que sólo identifican las Áreas Estadísticas Vulnerables, sin realizar el análisis urbanístico detallado que permitía identificar a partir de ellas los Barrios Vulnerables. En el Catálogo de 2011 se han delimitado AE-INMG (Área Estadística con concentraciones significativas de población inmigrante) y AEV (Áreas Estadísticas Vulnerables según los 3 Indicadores Básicos de Vulnerabilidad Urbana: IBVU Estudios, IBVU Vivienda o IBVU Paro). Estas delimitaciones son independientes y pueden superponerse para su análisis en el Visor del Catálogo.

En el caso del Indicador de Inmigración (I-INMG), para el desarrollo del estudio de 2011 se ha partido del análisis de la evolución de los Barrios con concentraciones significativas de población inmigrante identificados previamente en el año 2006, viendo primero si seguían o no cumpliendo esta condición en el año 2011. Posteriormente, se han identificado las nuevas Áreas Estadísticas con concentraciones significativas de población inmigrante (AE-INMG) no coincidentes con Barrios identificados en el Catálogo de 2006, incluyendo también las ciudades que no contaban con Barrios de este tipo en el año 2006.

Una vez identificadas las secciones censales que en 2011 superan los umbrales de referencia del Indicador de Inmigración (I-INMG), se procede a agrupar estas secciones en Áreas Estadísticas con concentraciones significativas de población inmigrante (AE-INMG).

La metodología detallada completa puede consultarse en:

https://apps.fomento.gob.es/BarriosVulnerables/static/adjunto/Sintesis_metodologica_general_catalogo_bbvv.pdf

Datos sociodemográficos (Censo 2011)	Sección censal 2809202003 Valores absolutos	%	AE-INMG 28092001 Valores absolutos	%
Población total	1.700		14.685	
Población nacida en el extranjero total	490	28,82	3.450	23,49
Población nacida en el extranjero (excepto UE-15)	485	28,53	3.380	23,02

	Sección	AE-INMG	Municipio	Comunidad Autónoma	España
INDICADOR DE INMIGRACIÓN (I-INMG)	28,53	23,02	13,48	14,60	9,99
INDICADORES BÁSICOS DE VULNERABILIDAD URBANA (IBVU) (4)					
IBVU Estudios (5)	5,69	15,16	8,92	7,69	10,92
IBVU Vivienda (6)	0,00	12,38	5,74	4,40	6,99
IBVU Paro (7)	33,51	32,93	26,56	23,12	29,64

(4) Además del Indicador de Inmigración (I-INMG) se ofrecen los valores de los 3 Indicadores Básicos de Vulnerabilidad Urbana (IBVU) para poder analizar la situación de cada sección censal y AE-INMG en relación con los valores de referencia de vulnerabilidad para estos 3 indicadores.

(5) IBVU Estudios: Porcentaje de población analfabeta y sin estudios de 16 años o más, sobre el total de población de 16 años o más. Valor de referencia de vulnerabilidad (2011): 16,38%.

(6) IBVU Vivienda: Porcentaje de viviendas familiares (principales, secundarias, vacías) en edificios en estado en estado ruinoso, malo o deficiente, sobre el total de viviendas familiares (principales, secundarias, vacías). Valor de referencia de vulnerabilidad (2011): 17,50 %.

(7) IBVU Paro: Porcentaje de la población de 16 años o más en situación de paro, respecto al total de población activa de 16 años o más. Valor de referencia de vulnerabilidad (2011): 42,33 %.

Definiciones

ÁREA ESTADÍSTICA CON CONCENTRACIONES SIGNIFICATIVAS DE POBLACIÓN INMIGRANTE (AE-INMG)

Agrupación de secciones censales colindantes y de cierta homogeneidad urbanística, de entre 3.500 y 15.000 habitantes en las que el valor de Indicador de Inmigración (I-INMG) del conjunto supera el valor establecido como referencia (20%).

INDICADOR DE INMIGRACIÓN (I-INMG)

Porcentaje de población nacida en países no pertenecientes a la UE-14, respecto a la población total. Se calcula restando al número total de nacidos en el extranjero, los nacidos en los países de la UE-14: Alemania; Austria; Bélgica; Dinamarca; Finlandia; Francia; Reino Unido; Grecia; Irlanda; Italia; Luxemburgo; Países Bajos; Portugal; y Suecia.

Síntesis Metodológica

El cuerpo de estudio del Catálogo de Barrios Vulnerables de 2011 sigue el criterio establecido en los Catálogos anteriores: centrándose en los municipios mayores de 50.000 habitantes y capitales de provincia. Los trabajos del Catálogo de 2011, siguen la misma metodología que los de 1991, 2001, y 2006, con la única particularidad de que sólo identifican las Áreas Estadísticas Vulnerables, sin realizar el análisis urbanístico detallado que permitía identificar a partir de ellas los Barrios Vulnerables. En el Catálogo de 2011 se han delimitado AE-INMG (Área Estadística con concentraciones significativas de población inmigrante) y AEV (Áreas Estadísticas Vulnerables según los 3 Indicadores Básicos de Vulnerabilidad Urbana: IBVU Estudios, IBVU Vivienda o IBVU Paro). Estas delimitaciones son independientes y pueden superponerse para su análisis en el Visor del Catálogo.

En el caso del Indicador de Inmigración (I-INMG), para el desarrollo del estudio de 2011 se ha partido del análisis de la evolución de los Barrios con concentraciones significativas de población inmigrante identificados previamente en el año 2006, viendo primero si seguían o no cumpliendo esta condición en el año 2011. Posteriormente, se han identificado las nuevas Áreas Estadísticas con concentraciones significativas de población inmigrante (AE-INMG) no coincidentes con Barrios identificados en el Catálogo de 2006, incluyendo también las ciudades que no contaban con Barrios de este tipo en el año 2006.

Una vez identificadas las secciones censales que en 2011 superan los umbrales de referencia del Indicador de Inmigración (I-INMG), se procede a agrupar estas secciones en Áreas Estadísticas con concentraciones significativas de población inmigrante (AE-INMG).

La metodología detallada completa puede consultarse en:

https://apps.fomento.gob.es/BarriosVulnerables/static/adjunto/Sintesis_metodologica_general_catalogo_bbvv.pdf

Datos sociodemográficos (Censo 2011)	Sección censal 2809202004		AE-INMG 28092001	
	Valores absolutos	%	Valores absolutos	%
Población total	960		14.685	
Población nacida en el extranjero total	125	13,02	3.450	23,49
Población nacida en el extranjero (excepto UE-15)	125	13,02	3.380	23,02

	Sección	AE-INMG	Municipio	Comunidad Autónoma	España
INDICADOR DE INMIGRACIÓN (I-INMG)	13,02	23,02	13,48	14,60	9,99
INDICADORES BÁSICOS DE VULNERABILIDAD URBANA (IBVU) (4)					
IBVU Estudios (5)	13,56	15,16	8,92	7,69	10,92
IBVU Vivienda (6)	0,00	12,38	5,74	4,40	6,99
IBVU Paro (7)	20,56	32,93	26,56	23,12	29,64

(4) Además del Indicador de Inmigración (I-INMG) se ofrecen los valores de los 3 Indicadores Básicos de Vulnerabilidad Urbana (IBVU) para poder analizar la situación de cada sección censal y AE-INMG en relación con los valores de referencia de vulnerabilidad para estos 3 indicadores.

(5) IBVU Estudios: Porcentaje de población analfabeta y sin estudios de 16 años o más, sobre el total de población de 16 años o más. Valor de referencia de vulnerabilidad (2011): 16,38%.

(6) IBVU Vivienda: Porcentaje de viviendas familiares (principales, secundarias, vacías) en edificios en estado en estado ruinoso, malo o deficiente, sobre el total de viviendas familiares (principales, secundarias, vacías). Valor de referencia de vulnerabilidad (2011): 17,50 %.

(7) IBVU Paro: Porcentaje de la población de 16 años o más en situación de paro, respecto al total de población activa de 16 años o más. Valor de referencia de vulnerabilidad (2011): 42,33 %.

Definiciones

ÁREA ESTADÍSTICA CON CONCENTRACIONES SIGNIFICATIVAS DE POBLACIÓN INMIGRANTE (AE-INMG)

Agrupación de secciones censales colindantes y de cierta homogeneidad urbanística, de entre 3.500 y 15.000 habitantes en las que el valor de Indicador de Inmigración (I-INMG) del conjunto supera el valor establecido como referencia (20%).

INDICADOR DE INMIGRACIÓN (I-INMG)

Porcentaje de población nacida en países no pertenecientes a la UE-14, respecto a la población total. Se calcula restando al número total de nacidos en el extranjero, los nacidos en los países de la UE-14: Alemania; Austria; Bélgica; Dinamarca; Finlandia; Francia; Reino Unido; Grecia; Irlanda; Italia; Luxemburgo; Países Bajos; Portugal; y Suecia.

Síntesis Metodológica

El cuerpo de estudio del Catálogo de Barrios Vulnerables de 2011 sigue el criterio establecido en los Catálogos anteriores: centrándose en los municipios mayores de 50.000 habitantes y capitales de provincia. Los trabajos del Catálogo de 2011, siguen la misma metodología que los de 1991, 2001, y 2006, con la única particularidad de que sólo identifican las Áreas Estadísticas Vulnerables, sin realizar el análisis urbanístico detallado que permitía identificar a partir de ellas los Barrios Vulnerables. En el Catálogo de 2011 se han delimitado AE-INMG (Área Estadística con concentraciones significativas de población inmigrante) y AEV (Áreas Estadísticas Vulnerables según los 3 Indicadores Básicos de Vulnerabilidad Urbana: IBVU Estudios, IBVU Vivienda o IBVU Paro). Estas delimitaciones son independientes y pueden superponerse para su análisis en el Visor del Catálogo.

En el caso del Indicador de Inmigración (I-INMG), para el desarrollo del estudio de 2011 se ha partido del análisis de la evolución de los Barrios con concentraciones significativas de población inmigrante identificados previamente en el año 2006, viendo primero si seguían o no cumpliendo esta condición en el año 2011. Posteriormente, se han identificado las nuevas Áreas Estadísticas con concentraciones significativas de población inmigrante (AE-INMG) no coincidentes con Barrios identificados en el Catálogo de 2006, incluyendo también las ciudades que no contaban con Barrios de este tipo en el año 2006.

Una vez identificadas las secciones censales que en 2011 superan los umbrales de referencia del Indicador de Inmigración (I-INMG), se procede a agrupar estas secciones en Áreas Estadísticas con concentraciones significativas de población inmigrante (AE-INMG).

La metodología detallada completa puede consultarse en:

https://apps.fomento.gob.es/BarriosVulnerables/static/adjunto/Sintesis_metodologica_general_catalogo_bbvv.pdf

Datos sociodemográficos (Censo 2011)	Sección censal 2809202005		AE-INMG 28092001	
	Valores absolutos	%	Valores absolutos	%
Población total	1.155		14.685	
Población nacida en el extranjero total	700	60,61	3.450	23,49
Población nacida en el extranjero (excepto UE-15)	700	60,61	3.380	23,02

	Sección	AE-INMG	Municipio	Comunidad Autónoma	España
INDICADOR DE INMIGRACIÓN (I-INMG)	60,61	23,02	13,48	14,60	9,99
INDICADORES BÁSICOS DE VULNERABILIDAD URBANA (IBVU) (4)					
IBVU Estudios (5)	2,71	15,16	8,92	7,69	10,92
IBVU Vivienda (6)	0,00	12,38	5,74	4,40	6,99
IBVU Paro (7)	46,24	32,93	26,56	23,12	29,64

(4) Además del Indicador de Inmigración (I-INMG) se ofrecen los valores de los 3 Indicadores Básicos de Vulnerabilidad Urbana (IBVU) para poder analizar la situación de cada sección censal y AE-INMG en relación con los valores de referencia de vulnerabilidad para estos 3 indicadores.

(5) IBVU Estudios: Porcentaje de población analfabeta y sin estudios de 16 años o más, sobre el total de población de 16 años o más. Valor de referencia de vulnerabilidad (2011): 16,38%.

(6) IBVU Vivienda: Porcentaje de viviendas familiares (principales, secundarias, vacías) en edificios en estado en estado ruinoso, malo o deficiente, sobre el total de viviendas familiares (principales, secundarias, vacías). Valor de referencia de vulnerabilidad (2011): 17,50 %.

(7) IBVU Paro: Porcentaje de la población de 16 años o más en situación de paro, respecto al total de población activa de 16 años o más. Valor de referencia de vulnerabilidad (2011): 42,33 %.

Definiciones

ÁREA ESTADÍSTICA CON CONCENTRACIONES SIGNIFICATIVAS DE POBLACIÓN INMIGRANTE (AE-INMG)

Agrupación de secciones censales colindantes y de cierta homogeneidad urbanística, de entre 3.500 y 15.000 habitantes en las que el valor de Indicador de Inmigración (I-INMG) del conjunto supera el valor establecido como referencia (20%).

INDICADOR DE INMIGRACIÓN (I-INMG)

Porcentaje de población nacida en países no pertenecientes a la UE-14, respecto a la población total. Se calcula restando al número total de nacidos en el extranjero, los nacidos en los países de la UE-14: Alemania; Austria; Bélgica; Dinamarca; Finlandia; Francia; Reino Unido; Grecia; Irlanda; Italia; Luxemburgo; Países Bajos; Portugal; y Suecia.

Síntesis Metodológica

El cuerpo de estudio del Catálogo de Barrios Vulnerables de 2011 sigue el criterio establecido en los Catálogos anteriores: centrándose en los municipios mayores de 50.000 habitantes y capitales de provincia. Los trabajos del Catálogo de 2011, siguen la misma metodología que los de 1991, 2001, y 2006, con la única particularidad de que sólo identifican las Áreas Estadísticas Vulnerables, sin realizar el análisis urbanístico detallado que permitía identificar a partir de ellas los Barrios Vulnerables. En el Catálogo de 2011 se han delimitado AE-INMG (Área Estadística con concentraciones significativas de población inmigrante) y AEV (Áreas Estadísticas Vulnerables según los 3 Indicadores Básicos de Vulnerabilidad Urbana: IBVU Estudios, IBVU Vivienda o IBVU Paro). Estas delimitaciones son independientes y pueden superponerse para su análisis en el Visor del Catálogo.

En el caso del Indicador de Inmigración (I-INMG), para el desarrollo del estudio de 2011 se ha partido del análisis de la evolución de los Barrios con concentraciones significativas de población inmigrante identificados previamente en el año 2006, viendo primero si seguían o no cumpliendo esta condición en el año 2011. Posteriormente, se han identificado las nuevas Áreas Estadísticas con concentraciones significativas de población inmigrante (AE-INMG) no coincidentes con Barrios identificados en el Catálogo de 2006, incluyendo también las ciudades que no contaban con Barrios de este tipo en el año 2006.

Una vez identificadas las secciones censales que en 2011 superan los umbrales de referencia del Indicador de Inmigración (I-INMG), se procede a agrupar estas secciones en Áreas Estadísticas con concentraciones significativas de población inmigrante (AE-INMG).

La metodología detallada completa puede consultarse en:

https://apps.fomento.gob.es/BarriosVulnerables/static/adjunto/Sintesis_metodologica_general_catalogo_bbvv.pdf

Datos sociodemográficos (Censo 2011)	Sección censal 2809203001		AE-INMG 28092001	
	Valores absolutos	%	Valores absolutos	%
Población total	1.660		14.685	
Población nacida en el extranjero total	255	15,36	3.450	23,49
Población nacida en el extranjero (excepto UE-15)	230	13,86	3.380	23,02

	Sección	AE-INMG	Municipio	Comunidad Autónoma	España
INDICADOR DE INMIGRACIÓN (I-INMG)	13,86	23,02	13,48	14,60	9,99
INDICADORES BÁSICOS DE VULNERABILIDAD URBANA (IBVU) (4)					
IBVU Estudios (5)	12,50	15,16	8,92	7,69	10,92
IBVU Vivienda (6)	57,24	12,38	5,74	4,40	6,99
IBVU Paro (7)	21,18	32,93	26,56	23,12	29,64

(4) Además del Indicador de Inmigración (I-INMG) se ofrecen los valores de los 3 Indicadores Básicos de Vulnerabilidad Urbana (IBVU) para poder analizar la situación de cada sección censal y AE-INMG en relación con los valores de referencia de vulnerabilidad para estos 3 indicadores.

(5) IBVU Estudios: Porcentaje de población analfabeta y sin estudios de 16 años o más, sobre el total de población de 16 años o más. Valor de referencia de vulnerabilidad (2011): 16,38%.

(6) IBVU Vivienda: Porcentaje de viviendas familiares (principales, secundarias, vacías) en edificios en estado en estado ruinoso, malo o deficiente, sobre el total de viviendas familiares (principales, secundarias, vacías). Valor de referencia de vulnerabilidad (2011): 17,50 %.

(7) IBVU Paro: Porcentaje de la población de 16 años o más en situación de paro, respecto al total de población activa de 16 años o más. Valor de referencia de vulnerabilidad (2011): 42,33 %.

Definiciones

ÁREA ESTADÍSTICA CON CONCENTRACIONES SIGNIFICATIVAS DE POBLACIÓN INMIGRANTE (AE-INMG)

Agrupación de secciones censales colindantes y de cierta homogeneidad urbanística, de entre 3.500 y 15.000 habitantes en las que el valor de Indicador de Inmigración (I-INMG) del conjunto supera el valor establecido como referencia (20%).

INDICADOR DE INMIGRACIÓN (I-INMG)

Porcentaje de población nacida en países no pertenecientes a la UE-14, respecto a la población total. Se calcula restando al número total de nacidos en el extranjero, los nacidos en los países de la UE-14: Alemania; Austria; Bélgica; Dinamarca; Finlandia; Francia; Reino Unido; Grecia; Irlanda; Italia; Luxemburgo; Países Bajos; Portugal; y Suecia.

Síntesis Metodológica

El cuerpo de estudio del Catálogo de Barrios Vulnerables de 2011 sigue el criterio establecido en los Catálogos anteriores: centrándose en los municipios mayores de 50.000 habitantes y capitales de provincia. Los trabajos del Catálogo de 2011, siguen la misma metodología que los de 1991, 2001, y 2006, con la única particularidad de que sólo identifican las Áreas Estadísticas Vulnerables, sin realizar el análisis urbanístico detallado que permitía identificar a partir de ellas los Barrios Vulnerables. En el Catálogo de 2011 se han delimitado AE-INMG (Área Estadística con concentraciones significativas de población inmigrante) y AEV (Áreas Estadísticas Vulnerables según los 3 Indicadores Básicos de Vulnerabilidad Urbana: IBVU Estudios, IBVU Vivienda o IBVU Paro). Estas delimitaciones son independientes y pueden superponerse para su análisis en el Visor del Catálogo.

En el caso del Indicador de Inmigración (I-INMG), para el desarrollo del estudio de 2011 se ha partido del análisis de la evolución de los Barrios con concentraciones significativas de población inmigrante identificados previamente en el año 2006, viendo primero si seguían o no cumpliendo esta condición en el año 2011. Posteriormente, se han identificado las nuevas Áreas Estadísticas con concentraciones significativas de población inmigrante (AE-INMG) no coincidentes con Barrios identificados en el Catálogo de 2006, incluyendo también las ciudades que no contaban con Barrios de este tipo en el año 2006.

Una vez identificadas las secciones censales que en 2011 superan los umbrales de referencia del Indicador de Inmigración (I-INMG), se procede a agrupar estas secciones en Áreas Estadísticas con concentraciones significativas de población inmigrante (AE-INMG).

La metodología detallada completa puede consultarse en:

https://apps.fomento.gob.es/BarriosVulnerables/static/adjunto/Sintesis_metodologica_general_catalogo_bbvv.pdf

GOBIERNO DE ESPAÑA · MINISTERIO DE FOMENTO

2011

Nombre AE-INMG: **Casco antiguo**

Móstoles

Código AE-INMG: **28092001**

Datos sociodemográficos (Censo 2011)	Sección censal 2809203003		AE-INMG 28092001	
	Valores absolutos	%	Valores absolutos	%
Población total	1.865		14.685	
Población nacida en el extranjero total	540	28,95	3.450	23,49
Población nacida en el extranjero (excepto UE-15)	545	29,22	3.380	23,02

	Sección	AE-INMG	Municipio	Comunidad Autónoma	España
INDICADOR DE INMIGRACIÓN (I-INMG)	29,22	23,02	13,48	14,60	9,99
INDICADORES BÁSICOS DE VULNERABILIDAD URBANA (IBVU) (4)					
IBVU Estudios (5)	16,77	15,16	8,92	7,69	10,92
IBVU Vivienda (6)	0,00	12,38	5,74	4,40	6,99
IBVU Paro (7)	51,74	32,93	26,56	23,12	29,64

(4) Además del Indicador de Inmigración (I-INMG) se ofrecen los valores de los 3 Indicadores Básicos de Vulnerabilidad Urbana (IBVU) para poder analizar la situación de cada sección censal y AE-INMG en relación con los valores de referencia de vulnerabilidad para estos 3 indicadores.

(5) IBVU Estudios: Porcentaje de población analfabeta y sin estudios de 16 años o más, sobre el total de población de 16 años o más. Valor de referencia de vulnerabilidad (2011): 16,38%.

(6) IBVU Vivienda: Porcentaje de viviendas familiares (principales, secundarias, vacías) en edificios en estado en estado ruinoso, malo o deficiente, sobre el total de viviendas familiares (principales, secundarias, vacías). Valor de referencia de vulnerabilidad (2011): 17,50 %.

(7) IBVU Paro: Porcentaje de la población de 16 años o más en situación de paro, respecto al total de población activa de 16 años o más. Valor de referencia de vulnerabilidad (2011): 42,33 %.

Definiciones

ÁREA ESTADÍSTICA CON CONCENTRACIONES SIGNIFICATIVAS DE POBLACIÓN INMIGRANTE (AE-INMG)

Agrupación de secciones censales colindantes y de cierta homogeneidad urbanística, de entre 3.500 y 15.000 habitantes en las que el valor de Indicador de Inmigración (I-INMG) del conjunto supera el valor establecido como referencia (20%).

INDICADOR DE INMIGRACIÓN (I-INMG)

Porcentaje de población nacida en países no pertenecientes a la UE-14, respecto a la población total. Se calcula restando al número total de nacidos en el extranjero, los nacidos en los países de la UE-14: Alemania; Austria; Bélgica; Dinamarca; Finlandia; Francia; Reino Unido; Grecia; Irlanda; Italia; Luxemburgo; Países Bajos; Portugal; y Suecia.

Síntesis Metodológica

El cuerpo de estudio del Catálogo de Barrios Vulnerables de 2011 sigue el criterio establecido en los Catálogos anteriores: centrándose en los municipios mayores de 50.000 habitantes y capitales de provincia. Los trabajos del Catálogo de 2011, siguen la misma metodología que los de 1991, 2001, y 2006, con la única particularidad de que sólo identifican las Áreas Estadísticas Vulnerables, sin realizar el análisis urbanístico detallado que permitía identificar a partir de ellas los Barrios Vulnerables. En el Catálogo de 2011 se han delimitado AE-INMG (Área Estadística con concentraciones significativas de población inmigrante) y AEV (Áreas Estadísticas Vulnerables según los 3 Indicadores Básicos de Vulnerabilidad Urbana: IBVU Estudios, IBVU Vivienda o IBVU Paro). Estas delimitaciones son independientes y pueden superponerse para su análisis en el Visor del Catálogo.

En el caso del Indicador de Inmigración (I-INMG), para el desarrollo del estudio de 2011 se ha partido del análisis de la evolución de los Barrios con concentraciones significativas de población inmigrante identificados previamente en el año 2006, viendo primero si seguían o no cumpliendo esta condición en el año 2011. Posteriormente, se han identificado las nuevas Áreas Estadísticas con concentraciones significativas de población inmigrante (AE-INMG) no coincidentes con Barrios identificados en el Catálogo de 2006, incluyendo también las ciudades que no contaban con Barrios de este tipo en el año 2006.

Una vez identificadas las secciones censales que en 2011 superan los umbrales de referencia del Indicador de Inmigración (I-INMG), se procede a agrupar estas secciones en Áreas Estadísticas con concentraciones significativas de población inmigrante (AE-INMG).

La metodología detallada completa puede consultarse en:

https://apps.fomento.gob.es/BarriosVulnerables/static/adjunto/Sintesis_metodologica_general_catalogo_bbvv.pdf

Datos sociodemográficos (Censo 2011)	Sección censal 2809204001		AE-INMG 28092001	
	Valores absolutos	%	Valores absolutos	%
Población total	765		14.685	
Población nacida en el extranjero total	185	24,18	3.450	23,49
Población nacida en el extranjero (excepto UE-15)	175	22,88	3.380	23,02

	Sección	AE-INMG	Municipio	Comunidad Autónoma	España
INDICADOR DE INMIGRACIÓN (I-INMG)	22,88	23,02	13,48	14,60	9,99
INDICADORES BÁSICOS DE VULNERABILIDAD URBANA (IBVU) (4)					
IBVU Estudios (5)	17,86	15,16	8,92	7,69	10,92
IBVU Vivienda (6)	5,19	12,38	5,74	4,40	6,99
IBVU Paro (7)	30,49	32,93	26,56	23,12	29,64

(4) Además del Indicador de Inmigración (I-INMG) se ofrecen los valores de los 3 Indicadores Básicos de Vulnerabilidad Urbana (IBVU) para poder analizar la situación de cada sección censal y AE-INMG en relación con los valores de referencia de vulnerabilidad para estos 3 indicadores.

(5) IBVU Estudios: Porcentaje de población analfabeta y sin estudios de 16 años o más, sobre el total de población de 16 años o más. Valor de referencia de vulnerabilidad (2011): 16,38%.

(6) IBVU Vivienda: Porcentaje de viviendas familiares (principales, secundarias, vacías) en edificios en estado en estado ruinoso, malo o deficiente, sobre el total de viviendas familiares (principales, secundarias, vacías). Valor de referencia de vulnerabilidad (2011): 17,50 %.

(7) IBVU Paro: Porcentaje de la población de 16 años o más en situación de paro, respecto al total de población activa de 16 años o más. Valor de referencia de vulnerabilidad (2011): 42,33 %.

Definiciones

ÁREA ESTADÍSTICA CON CONCENTRACIONES SIGNIFICATIVAS DE POBLACIÓN INMIGRANTE (AE-INMG)

Agrupación de secciones censales colindantes y de cierta homogeneidad urbanística, de entre 3.500 y 15.000 habitantes en las que el valor de Indicador de Inmigración (I-INMG) del conjunto supera el valor establecido como referencia (20%).

INDICADOR DE INMIGRACIÓN (I-INMG)

Porcentaje de población nacida en países no pertenecientes a la UE-14, respecto a la población total. Se calcula restando al número total de nacidos en el extranjero, los nacidos en los países de la UE-14: Alemania; Austria; Bélgica; Dinamarca; Finlandia; Francia; Reino Unido; Grecia; Irlanda; Italia; Luxemburgo; Países Bajos; Portugal; y Suecia.

Síntesis Metodológica

El cuerpo de estudio del Catálogo de Barrios Vulnerables de 2011 sigue el criterio establecido en los Catálogos anteriores: centrándose en los municipios mayores de 50.000 habitantes y capitales de provincia. Los trabajos del Catálogo de 2011, siguen la misma metodología que los de 1991, 2001, y 2006, con la única particularidad de que sólo identifican las Áreas Estadísticas Vulnerables, sin realizar el análisis urbanístico detallado que permitía identificar a partir de ellas los Barrios Vulnerables. En el Catálogo de 2011 se han delimitado AE-INMG (Área Estadística con concentraciones significativas de población inmigrante) y AEV (Áreas Estadísticas Vulnerables según los 3 Indicadores Básicos de Vulnerabilidad Urbana: IBVU Estudios, IBVU Vivienda o IBVU Paro). Estas delimitaciones son independientes y pueden superponerse para su análisis en el Visor del Catálogo.

En el caso del Indicador de Inmigración (I-INMG), para el desarrollo del estudio de 2011 se ha partido del análisis de la evolución de los Barrios con concentraciones significativas de población inmigrante identificados previamente en el año 2006, viendo primero si seguían o no cumpliendo esta condición en el año 2011. Posteriormente, se han identificado las nuevas Áreas Estadísticas con concentraciones significativas de población inmigrante (AE-INMG) no coincidentes con Barrios identificados en el Catálogo de 2006, incluyendo también las ciudades que no contaban con Barrios de este tipo en el año 2006.

Una vez identificadas las secciones censales que en 2011 superan los umbrales de referencia del Indicador de Inmigración (I-INMG), se procede a agrupar estas secciones en Áreas Estadísticas con concentraciones significativas de población inmigrante (AE-INMG).

La metodología detallada completa puede consultarse en:

https://apps.fomento.gob.es/BarriosVulnerables/static/adjunto/Sintesis_metodologica_general_catalogo_bbvv.pdf

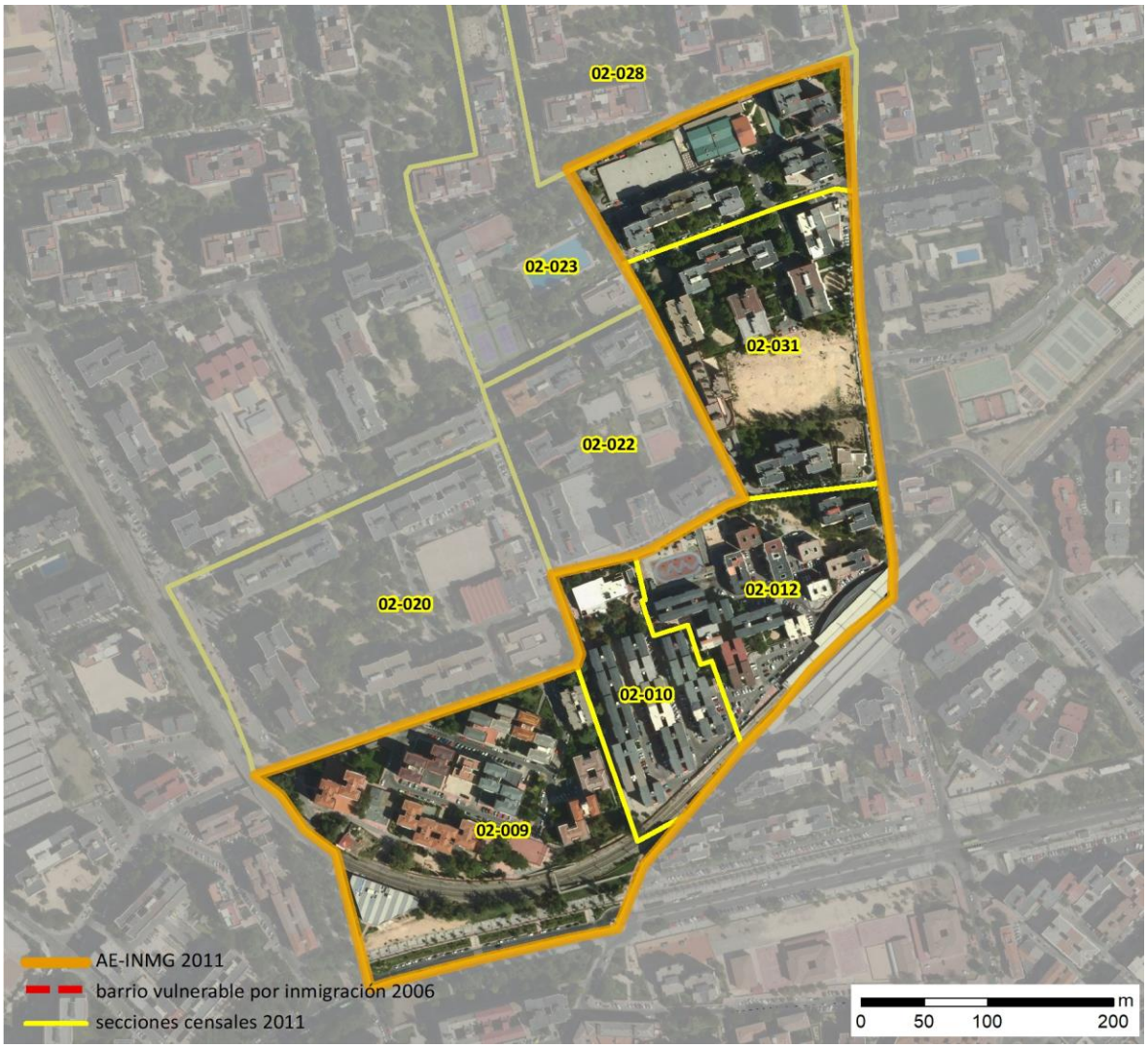

Localización en detalle del AE-INMG

Datos básicos del AE-INMG (1)

Población total	11.015
Población nacida en el extranjero total	2.640
Población nacida en el extranjero (excepto UE-15)	2.480
Densidad población (hab/Km²)	36.621,85
Superficie (ha)	30,08
Nº de secciones censales	8

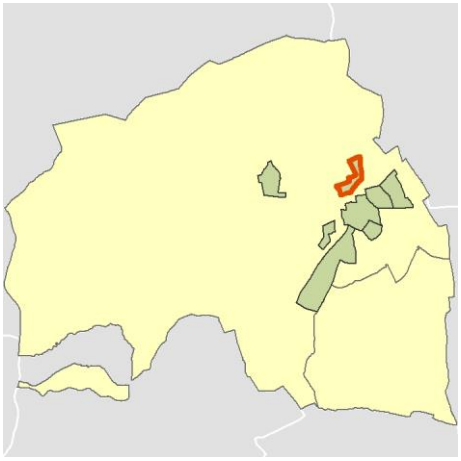

Localización del AE-INMG dentro del término municipal

	Valor del AE-INMG	Valor de referencia (2)
INDICADOR DE INMIGRACIÓN (I-INMG) (3)	**22,51 %**	20,00%

(1) Área Estadística con concentraciones significativas de población inmigrante (AE-INMG)

(2) Valor que se ha tomado como referencia para este estudio

(3) Indicador de Inmigración: (I-INMG): Porcentaje de población nacida en países no pertenecientes a la UE-14, respecto a la población total. Se calcula restando al número total de nacidos en el extranjero, los nacidos en los países de la UE-14: Alemania; Austria; Bélgica; Dinamarca; Finlandia; Francia; Reino Unido; Grecia; Irlanda; Italia; Luxemburgo; Países Bajos; Portugal; y Suecia.

Datos sociodemográficos (Censo 2011)	Sección censal 2809202009		AE-INMG 28092002	
	Valores absolutos	%	Valores absolutos	%
Población total	1.510		11.015	
Población nacida en el extranjero total	515	34,11	2.640	23,97
Población nacida en el extranjero (excepto UE-15)	515	34,11	2.480	22,51

	Sección	AE-INMG	Municipio	Comunidad Autónoma	España
INDICADOR DE INMIGRACIÓN (I-INMG)	34,11	22,51	13,48	14,60	9,99
INDICADORES BÁSICOS DE VULNERABILIDAD URBANA (IBVU) (4)					
IBVU Estudios (5)	5,94	8,04	8,92	7,69	10,92
IBVU Vivienda (6)	0,00	0,00	5,74	4,40	6,99
IBVU Paro (7)	34,78	30,02	26,56	23,12	29,64

(4) Además del Indicador de Inmigración (I-INMG) se ofrecen los valores de los 3 Indicadores Básicos de Vulnerabilidad Urbana (IBVU) para poder analizar la situación de cada sección censal y AE-INMG en relación con los valores de referencia de vulnerabilidad para estos 3 indicadores.

(5) IBVU Estudios: Porcentaje de población analfabeta y sin estudios de 16 años o más, sobre el total de población de 16 años o más. Valor de referencia de vulnerabilidad (2011): 16,38%.

(6) IBVU Vivienda: Porcentaje de viviendas familiares (principales, secundarias, vacías) en edificios en estado en estado ruinoso, malo o deficiente, sobre el total de viviendas familiares (principales, secundarias, vacías). Valor de referencia de vulnerabilidad (2011): 17,50 %.

(7) IBVU Paro: Porcentaje de la población de 16 años o más en situación de paro, respecto al total de población activa de 16 años o más. Valor de referencia de vulnerabilidad (2011): 42,33 %.

Definiciones

ÁREA ESTADÍSTICA CON CONCENTRACIONES SIGNIFICATIVAS DE POBLACIÓN INMIGRANTE (AE-INMG)

Agrupación de secciones censales colindantes y de cierta homogeneidad urbanística, de entre 3.500 y 15.000 habitantes en las que el valor de Indicador de Inmigración (I-INMG) del conjunto supera el valor establecido como referencia (20%).

INDICADOR DE INMIGRACIÓN (I-INMG)

Porcentaje de población nacida en países no pertenecientes a la UE-14, respecto a la población total. Se calcula restando al número total de nacidos en el extranjero, los nacidos en los países de la UE-14: Alemania; Austria; Bélgica; Dinamarca; Finlandia; Francia; Reino Unido; Grecia; Irlanda; Italia; Luxemburgo; Países Bajos; Portugal; y Suecia.

Síntesis Metodológica

El cuerpo de estudio del Catálogo de Barrios Vulnerables de 2011 sigue el criterio establecido en los Catálogos anteriores: centrándose en los municipios mayores de 50.000 habitantes y capitales de provincia. Los trabajos del Catálogo de 2011, siguen la misma metodología que los de 1991, 2001, y 2006, con la única particularidad de que sólo identifican las Áreas Estadísticas Vulnerables, sin realizar el análisis urbanístico detallado que permitía identificar a partir de ellas los Barrios Vulnerables. En el Catálogo de 2011 se han delimitado AE-INMG (Área Estadística con concentraciones significativas de población inmigrante) y AEV (Áreas Estadísticas Vulnerables según los 3 Indicadores Básicos de Vulnerabilidad Urbana: IBVU Estudios, IBVU Vivienda o IBVU Paro). Estas delimitaciones son independientes y pueden superponerse para su análisis en el Visor del Catálogo.

En el caso del Indicador de Inmigración (I-INMG), para el desarrollo del estudio de 2011 se ha partido del análisis de la evolución de los Barrios con concentraciones significativas de población inmigrante identificados previamente en el año 2006, viendo primero si seguían o no cumpliendo esta condición en el año 2011. Posteriormente, se han identificado las nuevas Áreas Estadísticas con concentraciones significativas de población inmigrante (AE-INMG) no coincidentes con Barrios identificados en el Catálogo de 2006, incluyendo también las ciudades que no contaban con Barrios de este tipo en el año 2006.

Una vez identificadas las secciones censales que en 2011 superan los umbrales de referencia del Indicador de Inmigración (I-INMG), se procede a agrupar estas secciones en Áreas Estadísticas con concentraciones significativas de población inmigrante (AE-INMG).

La metodología detallada completa puede consultarse en:

https://apps.fomento.gob.es/BarriosVulnerables/static/adjunto/Sintesis_metodologica_general_catalogo_bbvv.pdf

Datos sociodemográficos (Censo 2011)	Sección censal 2809202010		AE-INMG 28092002	
	Valores absolutos	%	Valores absolutos	%
Población total	990		11.015	
Población nacida en el extranjero total	275	27,78	2.640	23,97
Población nacida en el extranjero (excepto UE-15)	265	26,77	2.480	22,51

	Sección	AE-INMG	Municipio	Comunidad Autónoma	España
INDICADOR DE INMIGRACIÓN (I-INMG)	26,77	22,51	13,48	14,60	9,99
INDICADORES BÁSICOS DE VULNERABILIDAD URBANA (IBVU) (4)					
IBVU Estudios (5)	13,29	8,04	8,92	7,69	10,92
IBVU Vivienda (6)	0,00	0,00	5,74	4,40	6,99
IBVU Paro (7)	33,33	30,02	26,56	23,12	29,64

(4) Además del Indicador de Inmigración (I-INMG) se ofrecen los valores de los 3 Indicadores Básicos de Vulnerabilidad Urbana (IBVU) para poder analizar la situación de cada sección censal y AE-INMG en relación con los valores de referencia de vulnerabilidad para estos 3 indicadores.

(5) IBVU Estudios: Porcentaje de población analfabeta y sin estudios de 16 años o más, sobre el total de población de 16 años o más. Valor de referencia de vulnerabilidad (2011): 16,38%.

(6) IBVU Vivienda: Porcentaje de viviendas familiares (principales, secundarias, vacías) en edificios en estado en estado ruinoso, malo o deficiente, sobre el total de viviendas familiares (principales, secundarias, vacías). Valor de referencia de vulnerabilidad (2011): 17,50 %.

(7) IBVU Paro: Porcentaje de la población de 16 años o más en situación de paro, respecto al total de población activa de 16 años o más. Valor de referencia de vulnerabilidad (2011): 42,33 %.

Definiciones

ÁREA ESTADÍSTICA CON CONCENTRACIONES SIGNIFICATIVAS DE POBLACIÓN INMIGRANTE (AE-INMG)

Agrupación de secciones censales colindantes y de cierta homogeneidad urbanística, de entre 3.500 y 15.000 habitantes en las que el valor de Indicador de Inmigración (I-INMG) del conjunto supera el valor establecido como referencia (20%).

INDICADOR DE INMIGRACIÓN (I-INMG)

Porcentaje de población nacida en países no pertenecientes a la UE-14, respecto a la población total. Se calcula restando al número total de nacidos en el extranjero, los nacidos en los países de la UE-14: Alemania; Austria; Bélgica; Dinamarca; Finlandia; Francia; Reino Unido; Grecia; Irlanda; Italia; Luxemburgo; Países Bajos; Portugal; y Suecia.

Síntesis Metodológica

El cuerpo de estudio del Catálogo de Barrios Vulnerables de 2011 sigue el criterio establecido en los Catálogos anteriores: centrándose en los municipios mayores de 50.000 habitantes y capitales de provincia. Los trabajos del Catálogo de 2011, siguen la misma metodología que los de 1991, 2001, y 2006, con la única particularidad de que sólo identifican las Áreas Estadísticas Vulnerables, sin realizar el análisis urbanístico detallado que permitía identificar a partir de ellas los Barrios Vulnerables. En el Catálogo de 2011 se han delimitado AE-INMG (Área Estadística con concentraciones significativas de población inmigrante) y AEV (Áreas Estadísticas Vulnerables según los 3 Indicadores Básicos de Vulnerabilidad Urbana: IBVU Estudios, IBVU Vivienda o IBVU Paro). Estas delimitaciones son independientes y pueden superponerse para su análisis en el Visor del Catálogo.

En el caso del Indicador de Inmigración (I-INMG), para el desarrollo del estudio de 2011 se ha partido del análisis de la evolución de los Barrios con concentraciones significativas de población inmigrante identificados previamente en el año 2006, viendo primero si seguían o no cumpliendo esta condición en el año 2011. Posteriormente, se han identificado las nuevas Áreas Estadísticas con concentraciones significativas de población inmigrante (AE-INMG) no coincidentes con Barrios identificados en el Catálogo de 2006, incluyendo también las ciudades que no contaban con Barrios de este tipo en el año 2006.

Una vez identificadas las secciones censales que en 2011 superan los umbrales de referencia del Indicador de Inmigración (I-INMG), se procede a agrupar estas secciones en Áreas Estadísticas con concentraciones significativas de población inmigrante (AE-INMG).

La metodología detallada completa puede consultarse en:

https://apps.fomento.gob.es/BarriosVulnerables/static/adjunto/Sintesis_metodologica_general_catalogo_bbvv.pdf

Datos sociodemográficos (Censo 2011)	Sección censal 2809202012		AE-INMG 28092002	
	Valores absolutos	%	Valores absolutos	%
Población total	1.320		11.015	
Población nacida en el extranjero total	640	48,48	2.640	23,97
Población nacida en el extranjero (excepto UE-15)	640	48,48	2.480	22,51

	Sección	AE-INMG	Municipio	Comunidad Autónoma	España
INDICADOR DE INMIGRACIÓN (I-INMG)	48,48	22,51	13,48	14,60	9,99
INDICADORES BÁSICOS DE VULNERABILIDAD URBANA (IBVU) (4)					
IBVU Estudios (5)	10,55	8,04	8,92	7,69	10,92
IBVU Vivienda (6)	0,00	0,00	5,74	4,40	6,99
IBVU Paro (7)	26,09	30,02	26,56	23,12	29,64

(4) Además del Indicador de Inmigración (I-INMG) se ofrecen los valores de los 3 Indicadores Básicos de Vulnerabilidad Urbana (IBVU) para poder analizar la situación de cada sección censal y AE-INMG en relación con los valores de referencia de vulnerabilidad para estos 3 indicadores.

(5) IBVU Estudios: Porcentaje de población analfabeta y sin estudios de 16 años o más, sobre el total de población de 16 años o más. Valor de referencia de vulnerabilidad (2011): 16,38%.

(6) IBVU Vivienda: Porcentaje de viviendas familiares (principales, secundarias, vacías) en edificios en estado en estado ruinoso, malo o deficiente, sobre el total de viviendas familiares (principales, secundarias, vacías). Valor de referencia de vulnerabilidad (2011): 17,50 %.

(7) IBVU Paro: Porcentaje de la población de 16 años o más en situación de paro, respecto al total de población activa de 16 años o más. Valor de referencia de vulnerabilidad (2011): 42,33 %.

Definiciones

ÁREA ESTADÍSTICA CON CONCENTRACIONES SIGNIFICATIVAS DE POBLACIÓN INMIGRANTE (AE-INMG)

Agrupación de secciones censales colindantes y de cierta homogeneidad urbanística, de entre 3.500 y 15.000 habitantes en las que el valor de Indicador de Inmigración (I-INMG) del conjunto supera el valor establecido como referencia (20%).

INDICADOR DE INMIGRACIÓN (I-INMG)

Porcentaje de población nacida en países no pertenecientes a la UE-14, respecto a la población total. Se calcula restando al número total de nacidos en el extranjero, los nacidos en los países de la UE-14: Alemania; Austria; Bélgica; Dinamarca; Finlandia; Francia; Reino Unido; Grecia; Irlanda; Italia; Luxemburgo; Países Bajos; Portugal; y Suecia.

Síntesis Metodológica

El cuerpo de estudio del Catálogo de Barrios Vulnerables de 2011 sigue el criterio establecido en los Catálogos anteriores: centrándose en los municipios mayores de 50.000 habitantes y capitales de provincia. Los trabajos del Catálogo de 2011, siguen la misma metodología que los de 1991, 2001, y 2006, con la única particularidad de que sólo identifican las Áreas Estadísticas Vulnerables, sin realizar el análisis urbanístico detallado que permitía identificar a partir de ellas los Barrios Vulnerables. En el Catálogo de 2011 se han delimitado AE-INMG (Área Estadística con concentraciones significativas de población inmigrante) y AEV (Áreas Estadísticas Vulnerables según los 3 Indicadores Básicos de Vulnerabilidad Urbana: IBVU Estudios, IBVU Vivienda o IBVU Paro). Estas delimitaciones son independientes y pueden superponerse para su análisis en el Visor del Catálogo.

En el caso del Indicador de Inmigración (I-INMG), para el desarrollo del estudio de 2011 se ha partido del análisis de la evolución de los Barrios con concentraciones significativas de población inmigrante identificados previamente en el año 2006, viendo primero si seguían o no cumpliendo esta condición en el año 2011. Posteriormente, se han identificado las nuevas Áreas Estadísticas con concentraciones significativas de población inmigrante (AE-INMG) no coincidentes con Barrios identificados en el Catálogo de 2006, incluyendo también las ciudades que no contaban con Barrios de este tipo en el año 2006.

Una vez identificadas las secciones censales que en 2011 superan los umbrales de referencia del Indicador de Inmigración (I-INMG), se procede a agrupar estas secciones en Áreas Estadísticas con concentraciones significativas de población inmigrante (AE-INMG).

La metodología detallada completa puede consultarse en:

https://apps.fomento.gob.es/BarriosVulnerables/static/adjunto/Sintesis_metodologica_general_catalogo_bbvv.pdf

Datos sociodemográficos (Censo 2011)	Sección censal 2809202020		AE-INMG 28092002	
	Valores absolutos	%	Valores absolutos	%
Población total	1.625		11.015	
Población nacida en el extranjero total	320	19,69	2.640	23,97
Población nacida en el extranjero (excepto UE-15)	310	19,08	2.480	22,51

	Sección	AE-INMG	Municipio	Comunidad Autónoma	España
INDICADOR DE INMIGRACIÓN (I-INMG)	19,08	22,51	13,48	14,60	9,99
INDICADORES BÁSICOS DE VULNERABILIDAD URBANA (IBVU) (4)					
IBVU Estudios (5)	7,99	8,04	8,92	7,69	10,92
IBVU Vivienda (6)	0,00	0,00	5,74	4,40	6,99
IBVU Paro (7)	30,99	30,02	26,56	23,12	29,64

(4) Además del Indicador de Inmigración (I-INMG) se ofrecen los valores de los 3 Indicadores Básicos de Vulnerabilidad Urbana (IBVU) para poder analizar la situación de cada sección censal y AE-INMG en relación con los valores de referencia de vulnerabilidad para estos 3 indicadores.

(5) IBVU Estudios: Porcentaje de población analfabeta y sin estudios de 16 años o más, sobre el total de población de 16 años o más. Valor de referencia de vulnerabilidad (2011): 16,38%.

(6) IBVU Vivienda: Porcentaje de viviendas familiares (principales, secundarias, vacías) en edificios en estado en estado ruinoso, malo o deficiente, sobre el total de viviendas familiares (principales, secundarias, vacías). Valor de referencia de vulnerabilidad (2011): 17,50 %.

(7) IBVU Paro: Porcentaje de la población de 16 años o más en situación de paro, respecto al total de población activa de 16 años o más. Valor de referencia de vulnerabilidad (2011): 42,33 %.

Definiciones

ÁREA ESTADÍSTICA CON CONCENTRACIONES SIGNIFICATIVAS DE POBLACIÓN INMIGRANTE (AE-INMG)

Agrupación de secciones censales colindantes y de cierta homogeneidad urbanística, de entre 3.500 y 15.000 habitantes en las que el valor de Indicador de Inmigración (I-INMG) del conjunto supera el valor establecido como referencia (20%).

INDICADOR DE INMIGRACIÓN (I-INMG)

Porcentaje de población nacida en países no pertenecientes a la UE-14, respecto a la población total. Se calcula restando al número total de nacidos en el extranjero, los nacidos en los países de la UE-14: Alemania; Austria; Bélgica; Dinamarca; Finlandia; Francia; Reino Unido; Grecia; Irlanda; Italia; Luxemburgo; Países Bajos; Portugal; y Suecia.

Síntesis Metodológica

El cuerpo de estudio del Catálogo de Barrios Vulnerables de 2011 sigue el criterio establecido en los Catálogos anteriores: centrándose en los municipios mayores de 50.000 habitantes y capitales de provincia. Los trabajos del Catálogo de 2011, siguen la misma metodología que los de 1991, 2001, y 2006, con la única particularidad de que sólo identifican las Áreas Estadísticas Vulnerables, sin realizar el análisis urbanístico detallado que permitía identificar a partir de ellas los Barrios Vulnerables. En el Catálogo de 2011 se han delimitado AE-INMG (Área Estadística con concentraciones significativas de población inmigrante) y AEV (Áreas Estadísticas Vulnerables según los 3 Indicadores Básicos de Vulnerabilidad Urbana: IBVU Estudios, IBVU Vivienda o IBVU Paro). Estas delimitaciones son independientes y pueden superponerse para su análisis en el Visor del Catálogo.

En el caso del Indicador de Inmigración (I-INMG), para el desarrollo del estudio de 2011 se ha partido del análisis de la evolución de los Barrios con concentraciones significativas de población inmigrante identificados previamente en el año 2006, viendo primero si seguían o no cumpliendo esta condición en el año 2011. Posteriormente, se han identificado las nuevas Áreas Estadísticas con concentraciones significativas de población inmigrante (AE-INMG) no coincidentes con Barrios identificados en el Catálogo de 2006, incluyendo también las ciudades que no contaban con Barrios de este tipo en el año 2006.

Una vez identificadas las secciones censales que en 2011 superan los umbrales de referencia del Indicador de Inmigración (I-INMG), se procede a agrupar estas secciones en Áreas Estadísticas con concentraciones significativas de población inmigrante (AE-INMG).

La metodología detallada completa puede consultarse en:

https://apps.fomento.gob.es/BarriosVulnerables/static/adjunto/Sintesis_metodologica_general_catalogo_bbvv.pdf

Datos sociodemográficos (Censo 2011)	Sección censal 2809202022		AE-INMG 28092002	
	Valores absolutos	%	Valores absolutos	%
Población total	1.015		11.015	
Población nacida en el extranjero total	75	7,39	2.640	23,97
Población nacida en el extranjero (excepto UE-15)	65	6,40	2.480	22,51

	Sección	AE-INMG	Municipio	Comunidad Autónoma	España
INDICADOR DE INMIGRACIÓN (I-INMG)	6,40	22,51	13,48	14,60	9,99
INDICADORES BÁSICOS DE VULNERABILIDAD URBANA (IBVU) (4)					
IBVU Estudios (5)	8,79	8,04	8,92	7,69	10,92
IBVU Vivienda (6)	0,00	0,00	5,74	4,40	6,99
IBVU Paro (7)	27,10	30,02	26,56	23,12	29,64

(4) Además del Indicador de Inmigración (I-INMG) se ofrecen los valores de los 3 Indicadores Básicos de Vulnerabilidad Urbana (IBVU) para poder analizar la situación de cada sección censal y AE-INMG en relación con los valores de referencia de vulnerabilidad para estos 3 indicadores.

(5) IBVU Estudios: Porcentaje de población analfabeta y sin estudios de 16 años o más, sobre el total de población de 16 años o más. Valor de referencia de vulnerabilidad (2011): 16,38%.

(6) IBVU Vivienda: Porcentaje de viviendas familiares (principales, secundarias, vacías) en edificios en estado en estado ruinoso, malo o deficiente, sobre el total de viviendas familiares (principales, secundarias, vacías). Valor de referencia de vulnerabilidad (2011): 17,50 %.

(7) IBVU Paro: Porcentaje de la población de 16 años o más en situación de paro, respecto al total de población activa de 16 años o más. Valor de referencia de vulnerabilidad (2011): 42,33 %.

Definiciones

ÁREA ESTADÍSTICA CON CONCENTRACIONES SIGNIFICATIVAS DE POBLACIÓN INMIGRANTE (AE-INMG)

Agrupación de secciones censales colindantes y de cierta homogeneidad urbanística, de entre 3.500 y 15.000 habitantes en las que el valor de Indicador de Inmigración (I-INMG) del conjunto supera el valor establecido como referencia (20%).

INDICADOR DE INMIGRACIÓN (I-INMG)

Porcentaje de población nacida en países no pertenecientes a la UE-14, respecto a la población total. Se calcula restando al número total de nacidos en el extranjero, los nacidos en los países de la UE-14: Alemania; Austria; Bélgica; Dinamarca; Finlandia; Francia; Reino Unido; Grecia; Irlanda; Italia; Luxemburgo; Países Bajos; Portugal; y Suecia.

Síntesis Metodológica

El cuerpo de estudio del Catálogo de Barrios Vulnerables de 2011 sigue el criterio establecido en los Catálogos anteriores: centrándose en los municipios mayores de 50.000 habitantes y capitales de provincia. Los trabajos del Catálogo de 2011, siguen la misma metodología que los de 1991, 2001, y 2006, con la única particularidad de que sólo identifican las Áreas Estadísticas Vulnerables, sin realizar el análisis urbanístico detallado que permitía identificar a partir de ellas los Barrios Vulnerables. En el Catálogo de 2011 se han delimitado AE-INMG (Área Estadística con concentraciones significativas de población inmigrante) y AEV (Áreas Estadísticas Vulnerables según los 3 Indicadores Básicos de Vulnerabilidad Urbana: IBVU Estudios, IBVU Vivienda o IBVU Paro). Estas delimitaciones son independientes y pueden superponerse para su análisis en el Visor del Catálogo.

En el caso del Indicador de Inmigración (I-INMG), para el desarrollo del estudio de 2011 se ha partido del análisis de la evolución de los Barrios con concentraciones significativas de población inmigrante identificados previamente en el año 2006, viendo primero si seguían o no cumpliendo esta condición en el año 2011. Posteriormente, se han identificado las nuevas Áreas Estadísticas con concentraciones significativas de población inmigrante (AE-INMG) no coincidentes con Barrios identificados en el Catálogo de 2006, incluyendo también las ciudades que no contaban con Barrios de este tipo en el año 2006.

Una vez identificadas las secciones censales que en 2011 superan los umbrales de referencia del Indicador de Inmigración (I-INMG), se procede a agrupar estas secciones en Áreas Estadísticas con concentraciones significativas de población inmigrante (AE-INMG).

La metodología detallada completa puede consultarse en:

https://apps.fomento.gob.es/BarriosVulnerables/static/adjunto/Sintesis_metodologica_general_catalogo_bbvv.pdf

Datos sociodemográficos (Censo 2011)	Sección censal 2809202023		AE-INMG 28092002	
	Valores absolutos	%	Valores absolutos	%
Población total	1.385		11.015	
Población nacida en el extranjero total	110	7,94	2.640	23,97
Población nacida en el extranjero (excepto UE-15)	110	7,94	2.480	22,51

	Sección	AE-INMG	Municipio	Comunidad Autónoma	España
INDICADOR DE INMIGRACIÓN (I-INMG)	7,94	22,51	13,48	14,60	9,99
INDICADORES BÁSICOS DE VULNERABILIDAD URBANA (IBVU) (4)					
IBVU Estudios (5)	4,62	8,04	8,92	7,69	10,92
IBVU Vivienda (6)	0,00	0,00	5,74	4,40	6,99
IBVU Paro (7)	16,90	30,02	26,56	23,12	29,64

(4) Además del Indicador de Inmigración (I-INMG) se ofrecen los valores de los 3 Indicadores Básicos de Vulnerabilidad Urbana (IBVU) para poder analizar la situación de cada sección censal y AE-INMG en relación con los valores de referencia de vulnerabilidad para estos 3 indicadores.

(5) IBVU Estudios: Porcentaje de población analfabeta y sin estudios de 16 años o más, sobre el total de población de 16 años o más. Valor de referencia de vulnerabilidad (2011): 16,38%.

(6) IBVU Vivienda: Porcentaje de viviendas familiares (principales, secundarias, vacías) en edificios en estado en estado ruinoso, malo o deficiente, sobre el total de viviendas familiares (principales, secundarias, vacías). Valor de referencia de vulnerabilidad (2011): 17,50 %.

(7) IBVU Paro: Porcentaje de la población de 16 años o más en situación de paro, respecto al total de población activa de 16 años o más. Valor de referencia de vulnerabilidad (2011): 42,33 %.

Definiciones

ÁREA ESTADÍSTICA CON CONCENTRACIONES SIGNIFICATIVAS DE POBLACIÓN INMIGRANTE (AE-INMG)

Agrupación de secciones censales colindantes y de cierta homogeneidad urbanística, de entre 3.500 y 15.000 habitantes en las que el valor de Indicador de Inmigración (I-INMG) del conjunto supera el valor establecido como referencia (20%).

INDICADOR DE INMIGRACIÓN (I-INMG)

Porcentaje de población nacida en países no pertenecientes a la UE-14, respecto a la población total. Se calcula restando al número total de nacidos en el extranjero, los nacidos en los países de la UE-14: Alemania; Austria; Bélgica; Dinamarca; Finlandia; Francia; Reino Unido; Grecia; Irlanda; Italia; Luxemburgo; Países Bajos; Portugal; y Suecia.

Síntesis Metodológica

El cuerpo de estudio del Catálogo de Barrios Vulnerables de 2011 sigue el criterio establecido en los Catálogos anteriores: centrándose en los municipios mayores de 50.000 habitantes y capitales de provincia. Los trabajos del Catálogo de 2011, siguen la misma metodología que los de 1991, 2001, y 2006, con la única particularidad de que sólo identifican las Áreas Estadísticas Vulnerables, sin realizar el análisis urbanístico detallado que permitía identificar a partir de ellas los Barrios Vulnerables. En el Catálogo de 2011 se han delimitado AE-INMG (Área Estadística con concentraciones significativas de población inmigrante) y AEV (Áreas Estadísticas Vulnerables según los 3 Indicadores Básicos de Vulnerabilidad Urbana: IBVU Estudios, IBVU Vivienda o IBVU Paro). Estas delimitaciones son independientes y pueden superponerse para su análisis en el Visor del Catálogo.

En el caso del Indicador de Inmigración (I-INMG), para el desarrollo del estudio de 2011 se ha partido del análisis de la evolución de los Barrios con concentraciones significativas de población inmigrante identificados previamente en el año 2006, viendo primero si seguían o no cumpliendo esta condición en el año 2011. Posteriormente, se han identificado las nuevas Áreas Estadísticas con concentraciones significativas de población inmigrante (AE-INMG) no coincidentes con Barrios identificados en el Catálogo de 2006, incluyendo también las ciudades que no contaban con Barrios de este tipo en el año 2006.

Una vez identificadas las secciones censales que en 2011 superan los umbrales de referencia del Indicador de Inmigración (I-INMG), se procede a agrupar estas secciones en Áreas Estadísticas con concentraciones significativas de población inmigrante (AE-INMG).

La metodología detallada completa puede consultarse en:

https://apps.fomento.gob.es/BarriosVulnerables/static/adjunto/Sintesis_metodologica_general_catalogo_bbvv.pdf

Datos sociodemográficos (Censo 2011)	Sección censal 2809202028		AE-INMG 28092002	
	Valores absolutos	%	Valores absolutos	%
Población total	2.250		11.015	
Población nacida en el extranjero total	605	26,89	2.640	23,97
Población nacida en el extranjero (excepto UE-15)	575	25,56	2.480	22,51

	Sección	AE-INMG	Municipio	Comunidad Autónoma	España
INDICADOR DE INMIGRACIÓN (I-INMG)	25,56	22,51	13,48	14,60	9,99
INDICADORES BÁSICOS DE VULNERABILIDAD URBANA (IBVU) (4)					
IBVU Estudios (5)	7,38	8,04	8,92	7,69	10,92
IBVU Vivienda (6)	0,00	0,00	5,74	4,40	6,99
IBVU Paro (7)	35,61	30,02	26,56	23,12	29,64

(4) Además del Indicador de Inmigración (I-INMG) se ofrecen los valores de los 3 Indicadores Básicos de Vulnerabilidad Urbana (IBVU) para poder analizar la situación de cada sección censal y AE-INMG en relación con los valores de referencia de vulnerabilidad para estos 3 indicadores.

(5) IBVU Estudios: Porcentaje de población analfabeta y sin estudios de 16 años o más, sobre el total de población de 16 años o más. Valor de referencia de vulnerabilidad (2011): 16,38%.

(6) IBVU Vivienda: Porcentaje de viviendas familiares (principales, secundarias, vacías) en edificios en estado en estado ruinoso, malo o deficiente, sobre el total de viviendas familiares (principales, secundarias, vacías). Valor de referencia de vulnerabilidad (2011): 17,50 %.

(7) IBVU Paro: Porcentaje de la población de 16 años o más en situación de paro, respecto al total de población activa de 16 años o más. Valor de referencia de vulnerabilidad (2011): 42,33 %.

Definiciones

ÁREA ESTADÍSTICA CON CONCENTRACIONES SIGNIFICATIVAS DE POBLACIÓN INMIGRANTE (AE-INMG)

Agrupación de secciones censales colindantes y de cierta homogeneidad urbanística, de entre 3.500 y 15.000 habitantes en las que el valor de Indicador de Inmigración (I-INMG) del conjunto supera el valor establecido como referencia (20%).

INDICADOR DE INMIGRACIÓN (I-INMG)

Porcentaje de población nacida en países no pertenecientes a la UE-14, respecto a la población total. Se calcula restando al número total de nacidos en el extranjero, los nacidos en los países de la UE-14: Alemania; Austria; Bélgica; Dinamarca; Finlandia; Francia; Reino Unido; Grecia; Irlanda; Italia; Luxemburgo; Países Bajos; Portugal; y Suecia.

Síntesis Metodológica

El cuerpo de estudio del Catálogo de Barrios Vulnerables de 2011 sigue el criterio establecido en los Catálogos anteriores: centrándose en los municipios mayores de 50.000 habitantes y capitales de provincia. Los trabajos del Catálogo de 2011, siguen la misma metodología que los de 1991, 2001, y 2006, con la única particularidad de que sólo identifican las Áreas Estadísticas Vulnerables, sin realizar el análisis urbanístico detallado que permitía identificar a partir de ellas los Barrios Vulnerables. En el Catálogo de 2011 se han delimitado AE-INMG (Área Estadística con concentraciones significativas de población inmigrante) y AEV (Áreas Estadísticas Vulnerables según los 3 Indicadores Básicos de Vulnerabilidad Urbana: IBVU Estudios, IBVU Vivienda o IBVU Paro). Estas delimitaciones son independientes y pueden superponerse para su análisis en el Visor del Catálogo.

En el caso del Indicador de Inmigración (I-INMG), para el desarrollo del estudio de 2011 se ha partido del análisis de la evolución de los Barrios con concentraciones significativas de población inmigrante identificados previamente en el año 2006, viendo primero si seguían o no cumpliendo esta condición en el año 2011. Posteriormente, se han identificado las nuevas Áreas Estadísticas con concentraciones significativas de población inmigrante (AE-INMG) no coincidentes con Barrios identificados en el Catálogo de 2006, incluyendo también las ciudades que no contaban con Barrios de este tipo en el año 2006.

Una vez identificadas las secciones censales que en 2011 superan los umbrales de referencia del Indicador de Inmigración (I-INMG), se procede a agrupar estas secciones en Áreas Estadísticas con concentraciones significativas de población inmigrante (AE-INMG).

La metodología detallada completa puede consultarse en:

https://apps.fomento.gob.es/BarriosVulnerables/static/adjunto/Sintesis_metodologica_general_catalogo_bbvv.pdf

Datos sociodemográficos (Censo 2011)	Sección censal 2809202031		AE-INMG 28092002	
	Valores absolutos	%	Valores absolutos	%
Población total	920		11.015	
Población nacida en el extranjero total	100	10,87	2.640	23,97
Población nacida en el extranjero (excepto UE-15)	0	0,00	2.480	22,51

	Sección	AE-INMG	Municipio	Comunidad Autónoma	España
INDICADOR DE INMIGRACIÓN (I-INMG)	0,00	22,51	13,48	14,60	9,99
INDICADORES BÁSICOS DE VULNERABILIDAD URBANA (IBVU) (4)					
IBVU Estudios (5)	8,97	8,04	8,92	7,69	10,92
IBVU Vivienda (6)	0,00	0,00	5,74	4,40	6,99
IBVU Paro (7)	24,71	30,02	26,56	23,12	29,64

(4) Además del Indicador de Inmigración (I-INMG) se ofrecen los valores de los 3 Indicadores Básicos de Vulnerabilidad Urbana (IBVU) para poder analizar la situación de cada sección censal y AE-INMG en relación con los valores de referencia de vulnerabilidad para estos 3 indicadores.

(5) IBVU Estudios: Porcentaje de población analfabeta y sin estudios de 16 años o más, sobre el total de población de 16 años o más. Valor de referencia de vulnerabilidad (2011): 16,38%.

(6) IBVU Vivienda: Porcentaje de viviendas familiares (principales, secundarias, vacías) en edificios en estado en estado ruinoso, malo o deficiente, sobre el total de viviendas familiares (principales, secundarias, vacías). Valor de referencia de vulnerabilidad (2011): 17,50 %.

(7) IBVU Paro: Porcentaje de la población de 16 años o más en situación de paro, respecto al total de población activa de 16 años o más. Valor de referencia de vulnerabilidad (2011): 42,33 %.

Definiciones

ÁREA ESTADÍSTICA CON CONCENTRACIONES SIGNIFICATIVAS DE POBLACIÓN INMIGRANTE (AE-INMG)

Agrupación de secciones censales colindantes y de cierta homogeneidad urbanística, de entre 3.500 y 15.000 habitantes en las que el valor de Indicador de Inmigración (I-INMG) del conjunto supera el valor establecido como referencia (20%).

INDICADOR DE INMIGRACIÓN (I-INMG)

Porcentaje de población nacida en países no pertenecientes a la UE-14, respecto a la población total. Se calcula restando al número total de nacidos en el extranjero, los nacidos en los países de la UE-14: Alemania; Austria; Bélgica; Dinamarca; Finlandia; Francia; Reino Unido; Grecia; Irlanda; Italia; Luxemburgo; Países Bajos; Portugal; y Suecia.

Síntesis Metodológica

El cuerpo de estudio del Catálogo de Barrios Vulnerables de 2011 sigue el criterio establecido en los Catálogos anteriores: centrándose en los municipios mayores de 50.000 habitantes y capitales de provincia. Los trabajos del Catálogo de 2011, siguen la misma metodología que los de 1991, 2001, y 2006, con la única particularidad de que sólo identifican las Áreas Estadísticas Vulnerables, sin realizar el análisis urbanístico detallado que permitía identificar a partir de ellas los Barrios Vulnerables. En el Catálogo de 2011 se han delimitado AE-INMG (Área Estadística con concentraciones significativas de población inmigrante) y AEV (Áreas Estadísticas Vulnerables según los 3 Indicadores Básicos de Vulnerabilidad Urbana: IBVU Estudios, IBVU Vivienda o IBVU Paro). Estas delimitaciones son independientes y pueden superponerse para su análisis en el Visor del Catálogo.

En el caso del Indicador de Inmigración (I-INMG), para el desarrollo del estudio de 2011 se ha partido del análisis de la evolución de los Barrios con concentraciones significativas de población inmigrante identificados previamente en el año 2006, viendo primero si seguían o no cumpliendo esta condición en el año 2011. Posteriormente, se han identificado las nuevas Áreas Estadísticas con concentraciones significativas de población inmigrante (AE-INMG) no coincidentes con Barrios identificados en el Catálogo de 2006, incluyendo también las ciudades que no contaban con Barrios de este tipo en el año 2006.

Una vez identificadas las secciones censales que en 2011 superan los umbrales de referencia del Indicador de Inmigración (I-INMG), se procede a agrupar estas secciones en Áreas Estadísticas con concentraciones significativas de población inmigrante (AE-INMG).

La metodología detallada completa puede consultarse en:

https://apps.fomento.gob.es/BarriosVulnerables/static/adjunto/Sintesis_metodologica_general_catalogo_bbvv.pdf



Localización en detalle del AE-INMG

Datos básicos del AE-INMG (1)

Población total	4.485
Población nacida en el extranjero total	1.040
Población nacida en el extranjero (excepto UE-15)	1.000
Densidad población (hab/Km²)	51.778,90
Superficie (ha)	8,66
Nº de secciones censales	3

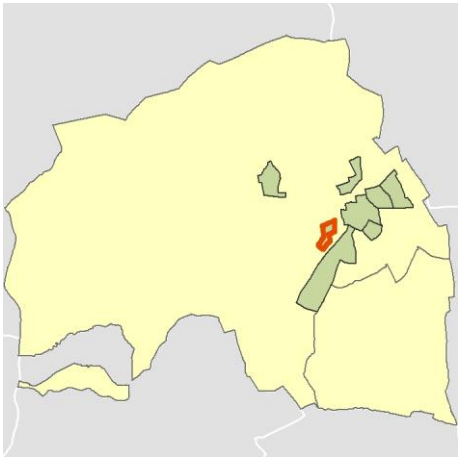

Localización del AE-INMG dentro del término municipal

	Valor del AE-INMG	Valor de referencia (2)
INDICADOR DE INMIGRACIÓN (I-INMG) (3)	**22,30 %**	20,00%

(1) Área Estadística con concentraciones significativas de población inmigrante (AE-INMG)

(2) Valor que se ha tomado como referencia para este estudio

(3) Indicador de Inmigración: (I-INMG): Porcentaje de población nacida en países no pertenecientes a la UE-14, respecto a la población total. Se calcula restando al número total de nacidos en el extranjero, los nacidos en los países de la UE-14: Alemania; Austria; Bélgica; Dinamarca; Finlandia; Francia; Reino Unido; Grecia; Irlanda; Italia; Luxemburgo; Países Bajos; Portugal; y Suecia.

Datos sociodemográficos (Censo 2011)	Sección censal 2809201006		AE-INMG 2809201	
	Valores absolutos	%	Valores absolutos	%
Población total	1.440		4.485	
Población nacida en el extranjero total	335	23,26	1.040	23,19
Población nacida en el extranjero (excepto UE-15)	335	23,26	1.000	22,30

	Sección	AE-INMG	Municipio	Comunidad Autónoma	España
INDICADOR DE INMIGRACIÓN (I-INMG)	23,26	22,30	13,48	14,60	9,99
INDICADORES BÁSICOS DE VULNERABILIDAD URBANA (IBVU) (4)					
IBVU Estudios (5)	15,79	13,13	8,92	7,69	10,92
IBVU Vivienda (6)	0,00	0,00	5,74	4,40	6,99
IBVU Paro (7)	49,39	37,42	26,56	23,12	29,64

(4) Además del Indicador de Inmigración (I-INMG) se ofrecen los valores de los 3 Indicadores Básicos de Vulnerabilidad Urbana (IBVU) para poder analizar la situación de cada sección censal y AE-INMG en relación con los valores de referencia de vulnerabilidad para estos 3 indicadores.

(5) IBVU Estudios: Porcentaje de población analfabeta y sin estudios de 16 años o más, sobre el total de población de 16 años o más. Valor de referencia de vulnerabilidad (2011): 16,38%.

(6) IBVU Vivienda: Porcentaje de viviendas familiares (principales, secundarias, vacías) en edificios en estado en estado ruinoso, malo o deficiente, sobre el total de viviendas familiares (principales, secundarias, vacías). Valor de referencia de vulnerabilidad (2011): 17,50 %.

(7) IBVU Paro: Porcentaje de la población de 16 años o más en situación de paro, respecto al total de población activa de 16 años o más. Valor de referencia de vulnerabilidad (2011): 42,33 %.

Definiciones

ÁREA ESTADÍSTICA CON CONCENTRACIONES SIGNIFICATIVAS DE POBLACIÓN INMIGRANTE (AE-INMG)

Agrupación de secciones censales colindantes y de cierta homogeneidad urbanística, de entre 3.500 y 15.000 habitantes en las que el valor de Indicador de Inmigración (I-INMG) del conjunto supera el valor establecido como referencia (20%).

INDICADOR DE INMIGRACIÓN (I-INMG)

Porcentaje de población nacida en países no pertenecientes a la UE-14, respecto a la población total. Se calcula restando al número total de nacidos en el extranjero, los nacidos en los países de la UE-14: Alemania; Austria; Bélgica; Dinamarca; Finlandia; Francia; Reino Unido; Grecia; Irlanda; Italia; Luxemburgo; Países Bajos; Portugal; y Suecia.

Síntesis Metodológica

El cuerpo de estudio del Catálogo de Barrios Vulnerables de 2011 sigue el criterio establecido en los Catálogos anteriores: centrándose en los municipios mayores de 50.000 habitantes y capitales de provincia. Los trabajos del Catálogo de 2011, siguen la misma metodología que los de 1991, 2001, y 2006, con la única particularidad de que sólo identifican las Áreas Estadísticas Vulnerables, sin realizar el análisis urbanístico detallado que permitía identificar a partir de ellas los Barrios Vulnerables. En el Catálogo de 2011 se han delimitado AE-INMG (Área Estadística con concentraciones significativas de población inmigrante) y AEV (Áreas Estadísticas Vulnerables según los 3 Indicadores Básicos de Vulnerabilidad Urbana: IBVU Estudios, IBVU Vivienda o IBVU Paro). Estas delimitaciones son independientes y pueden superponerse para su análisis en el Visor del Catálogo.

En el caso del Indicador de Inmigración (I-INMG), para el desarrollo del estudio de 2011 se ha partido del análisis de la evolución de los Barrios con concentraciones significativas de población inmigrante identificados previamente en el año 2006, viendo primero si seguían o no cumpliendo esta condición en el año 2011. Posteriormente, se han identificado las nuevas Áreas Estadísticas con concentraciones significativas de población inmigrante (AE-INMG) no coincidentes con Barrios identificados en el Catálogo de 2006, incluyendo también las ciudades que no contaban con Barrios de este tipo en el año 2006.

Una vez identificadas las secciones censales que en 2011 superan los umbrales de referencia del Indicador de Inmigración (I-INMG), se procede a agrupar estas secciones en Áreas Estadísticas con concentraciones significativas de población inmigrante (AE-INMG).

La metodología detallada completa puede consultarse en:

https://apps.fomento.gob.es/BarriosVulnerables/static/adjunto/Sintesis_metodologica_general_catalogo_bbvv.pdf

Datos sociodemográficos (Censo 2011)	Sección censal 2809204010		AE-INMG 2809201	
	Valores absolutos	%	Valores absolutos	%
Población total	825		4.485	
Población nacida en el extranjero total	45	5,45	1.040	23,19
Población nacida en el extranjero (excepto UE-15)	0	0,00	1.000	22,30

	Sección	AE-INMG	Municipio	Comunidad Autónoma	España
INDICADOR DE INMIGRACIÓN (I-INMG)	0,00	22,30	13,48	14,60	9,99
INDICADORES BÁSICOS DE VULNERABILIDAD URBANA (IBVU) (4)					
IBVU Estudios (5)	19,33	13,13	8,92	7,69	10,92
IBVU Vivienda (6)	0,00	0,00	5,74	4,40	6,99
IBVU Paro (7)	38,46	37,42	26,56	23,12	29,64

(4) Además del Indicador de Inmigración (I-INMG) se ofrecen los valores de los 3 Indicadores Básicos de Vulnerabilidad Urbana (IBVU) para poder analizar la situación de cada sección censal y AE-INMG en relación con los valores de referencia de vulnerabilidad para estos 3 indicadores.

(5) IBVU Estudios: Porcentaje de población analfabeta y sin estudios de 16 años o más, sobre el total de población de 16 años o más. Valor de referencia de vulnerabilidad (2011): 16,38%.

(6) IBVU Vivienda: Porcentaje de viviendas familiares (principales, secundarias, vacías) en edificios en estado en estado ruinoso, malo o deficiente, sobre el total de viviendas familiares (principales, secundarias, vacías). Valor de referencia de vulnerabilidad (2011): 17,50 %.

(7) IBVU Paro: Porcentaje de la población de 16 años o más en situación de paro, respecto al total de población activa de 16 años o más. Valor de referencia de vulnerabilidad (2011): 42,33 %.

Definiciones

ÁREA ESTADÍSTICA CON CONCENTRACIONES SIGNIFICATIVAS DE POBLACIÓN INMIGRANTE (AE-INMG)

Agrupación de secciones censales colindantes y de cierta homogeneidad urbanística, de entre 3.500 y 15.000 habitantes en las que el valor de Indicador de Inmigración (I-INMG) del conjunto supera el valor establecido como referencia (20%).

INDICADOR DE INMIGRACIÓN (I-INMG)

Porcentaje de población nacida en países no pertenecientes a la UE-14, respecto a la población total. Se calcula restando al número total de nacidos en el extranjero, los nacidos en los países de la UE-14: Alemania; Austria; Bélgica; Dinamarca; Finlandia; Francia; Reino Unido; Grecia; Irlanda; Italia; Luxemburgo; Países Bajos; Portugal; y Suecia.

Síntesis Metodológica

El cuerpo de estudio del Catálogo de Barrios Vulnerables de 2011 sigue el criterio establecido en los Catálogos anteriores: centrándose en los municipios mayores de 50.000 habitantes y capitales de provincia. Los trabajos del Catálogo de 2011, siguen la misma metodología que los de 1991, 2001, y 2006, con la única particularidad de que sólo identifican las Áreas Estadísticas Vulnerables, sin realizar el análisis urbanístico detallado que permitía identificar a partir de ellas los Barrios Vulnerables. En el Catálogo de 2011 se han delimitado AE-INMG (Área Estadística con concentraciones significativas de población inmigrante) y AEV (Áreas Estadísticas Vulnerables según los 3 Indicadores Básicos de Vulnerabilidad Urbana: IBVU Estudios, IBVU Vivienda o IBVU Paro). Estas delimitaciones son independientes y pueden superponerse para su análisis en el Visor del Catálogo.

En el caso del Indicador de Inmigración (I-INMG), para el desarrollo del estudio de 2011 se ha partido del análisis de la evolución de los Barrios con concentraciones significativas de población inmigrante identificados previamente en el año 2006, viendo primero si seguían o no cumpliendo esta condición en el año 2011. Posteriormente, se han identificado las nuevas Áreas Estadísticas con concentraciones significativas de población inmigrante (AE-INMG) no coincidentes con Barrios identificados en el Catálogo de 2006, incluyendo también las ciudades que no contaban con Barrios de este tipo en el año 2006.

Una vez identificadas las secciones censales que en 2011 superan los umbrales de referencia del Indicador de Inmigración (I-INMG), se procede a agrupar estas secciones en Áreas Estadísticas con concentraciones significativas de población inmigrante (AE-INMG).

La metodología detallada completa puede consultarse en:

https://apps.fomento.gob.es/BarriosVulnerables/static/adjunto/Sintesis_metodologica_general_catalogo_bbvv.pdf

Datos sociodemográficos (Censo 2011)	Sección censal 2809204012		AE-INMG 2809201	
	Valores absolutos	%	Valores absolutos	%
Población total	2.220		4.485	
Población nacida en el extranjero total	660	29,73	1.040	23,19
Población nacida en el extranjero (excepto UE-15)	665	29,95	1.000	22,30

	Sección	AE-INMG	Municipio	Comunidad Autónoma	España
INDICADOR DE INMIGRACIÓN (I-INMG)	29,95	22,30	13,48	14,60	9,99
INDICADORES BÁSICOS DE VULNERABILIDAD URBANA (IBVU) (4)					
IBVU Estudios (5)	9,18	13,13	8,92	7,69	10,92
IBVU Vivienda (6)	0,00	0,00	5,74	4,40	6,99
IBVU Paro (7)	28,25	37,42	26,56	23,12	29,64

(4) Además del Indicador de Inmigración (I-INMG) se ofrecen los valores de los 3 Indicadores Básicos de Vulnerabilidad Urbana (IBVU) para poder analizar la situación de cada sección censal y AE-INMG en relación con los valores de referencia de vulnerabilidad para estos 3 indicadores.

(5) IBVU Estudios: Porcentaje de población analfabeta y sin estudios de 16 años o más, sobre el total de población de 16 años o más. Valor de referencia de vulnerabilidad (2011): 16,38%.

(6) IBVU Vivienda: Porcentaje de viviendas familiares (principales, secundarias, vacías) en edificios en estado en estado ruinoso, malo o deficiente, sobre el total de viviendas familiares (principales, secundarias, vacías). Valor de referencia de vulnerabilidad (2011): 17,50 %.

(7) IBVU Paro: Porcentaje de la población de 16 años o más en situación de paro, respecto al total de población activa de 16 años o más. Valor de referencia de vulnerabilidad (2011): 42,33 %.

Definiciones

ÁREA ESTADÍSTICA CON CONCENTRACIONES SIGNIFICATIVAS DE POBLACIÓN INMIGRANTE (AE-INMG)

Agrupación de secciones censales colindantes y de cierta homogeneidad urbanística, de entre 3.500 y 15.000 habitantes en las que el valor de Indicador de Inmigración (I-INMG) del conjunto supera el valor establecido como referencia (20%).

INDICADOR DE INMIGRACIÓN (I-INMG)

Porcentaje de población nacida en países no pertenecientes a la UE-14, respecto a la población total. Se calcula restando al número total de nacidos en el extranjero, los nacidos en los países de la UE-14: Alemania; Austria; Bélgica; Dinamarca; Finlandia; Francia; Reino Unido; Grecia; Irlanda; Italia; Luxemburgo; Países Bajos; Portugal; y Suecia.

Síntesis Metodológica

El cuerpo de estudio del Catálogo de Barrios Vulnerables de 2011 sigue el criterio establecido en los Catálogos anteriores: centrándose en los municipios mayores de 50.000 habitantes y capitales de provincia. Los trabajos del Catálogo de 2011, siguen la misma metodología que los de 1991, 2001, y 2006, con la única particularidad de que sólo identifican las Áreas Estadísticas Vulnerables, sin realizar el análisis urbanístico detallado que permitía identificar a partir de ellas los Barrios Vulnerables. En el Catálogo de 2011 se han delimitado AE-INMG (Área Estadística con concentraciones significativas de población inmigrante) y AEV (Áreas Estadísticas Vulnerables según los 3 Indicadores Básicos de Vulnerabilidad Urbana: IBVU Estudios, IBVU Vivienda o IBVU Paro). Estas delimitaciones son independientes y pueden superponerse para su análisis en el Visor del Catálogo.

En el caso del Indicador de Inmigración (I-INMG), para el desarrollo del estudio de 2011 se ha partido del análisis de la evolución de los Barrios con concentraciones significativas de población inmigrante identificados previamente en el año 2006, viendo primero si seguían o no cumpliendo esta condición en el año 2011. Posteriormente, se han identificado las nuevas Áreas Estadísticas con concentraciones significativas de población inmigrante (AE-INMG) no coincidentes con Barrios identificados en el Catálogo de 2006, incluyendo también las ciudades que no contaban con Barrios de este tipo en el año 2006.

Una vez identificadas las secciones censales que en 2011 superan los umbrales de referencia del Indicador de Inmigración (I-INMG), se procede a agrupar estas secciones en Áreas Estadísticas con concentraciones significativas de población inmigrante (AE-INMG).

La metodología detallada completa puede consultarse en:

https://apps.fomento.gob.es/BarriosVulnerables/static/adjunto/Sintesis_metodologica_general_catalogo_bbvv.pdf



Localización en detalle del AE-INMG

Datos básicos del AE-INMG (1)

Población total	8.145
Población nacida en el extranjero total	1.755
Población nacida en el extranjero (excepto UE-15)	1.670
Densidad población (hab/Km²)	39.019,10
Superficie (ha)	20,87
Nº de secciones censales	3

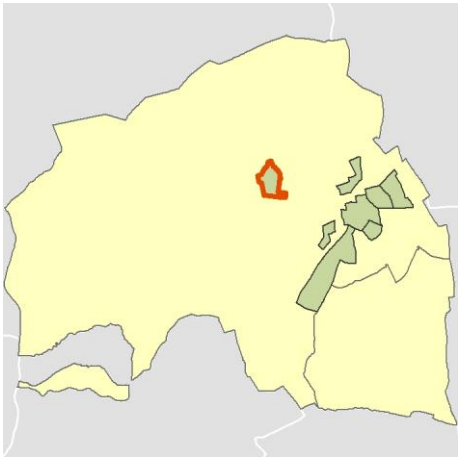

Localización del AE-INMG dentro del término municipal

	Valor del AE-INMG	Valor de referencia (2)
INDICADOR DE INMIGRACIÓN (I-INMG) (3)	**20,50 %**	20,00%

(1) Área Estadística con concentraciones significativas de población inmigrante (AE-INMG)

(2) Valor que se ha tomado como referencia para este estudio

(3) Indicador de Inmigración: (I-INMG): Porcentaje de población nacida en países no pertenecientes a la UE-14, respecto a la población total. Se calcula restando al número total de nacidos en el extranjero, los nacidos en los países de la UE-14: Alemania; Austria; Bélgica; Dinamarca; Finlandia; Francia; Reino Unido; Grecia; Irlanda; Italia; Luxemburgo; Países Bajos; Portugal; y Suecia.

Datos sociodemográficos (Censo 2011)	Sección censal 2809201011		AE-INMG 2809202	
	Valores absolutos	%	Valores absolutos	%
Población total	2.650		8.145	
Población nacida en el extranjero total	230	8,68	1.755	21,55
Población nacida en el extranjero (excepto UE-15)	200	7,55	1.670	20,50

	Sección	AE-INMG	Municipio	Comunidad Autónoma	España
INDICADOR DE INMIGRACIÓN (I-INMG)	7,55	20,50	13,48	14,60	9,99
INDICADORES BÁSICOS DE VULNERABILIDAD URBANA (IBVU) (4)					
IBVU Estudios (5)	4,79	6,46	8,92	7,69	10,92
IBVU Vivienda (6)	0,00	18,88	5,74	4,40	6,99
IBVU Paro (7)	30,57	31,97	26,56	23,12	29,64

(4) Además del Indicador de Inmigración (I-INMG) se ofrecen los valores de los 3 Indicadores Básicos de Vulnerabilidad Urbana (IBVU) para poder analizar la situación de cada sección censal y AE-INMG en relación con los valores de referencia de vulnerabilidad para estos 3 indicadores.

(5) IBVU Estudios: Porcentaje de población analfabeta y sin estudios de 16 años o más, sobre el total de población de 16 años o más. Valor de referencia de vulnerabilidad (2011): 16,38%.

(6) IBVU Vivienda: Porcentaje de viviendas familiares (principales, secundarias, vacías) en edificios en estado en estado ruinoso, malo o deficiente, sobre el total de viviendas familiares (principales, secundarias, vacías). Valor de referencia de vulnerabilidad (2011): 17,50 %.

(7) IBVU Paro: Porcentaje de la población de 16 años o más en situación de paro, respecto al total de población activa de 16 años o más. Valor de referencia de vulnerabilidad (2011): 42,33 %.

Definiciones

ÁREA ESTADÍSTICA CON CONCENTRACIONES SIGNIFICATIVAS DE POBLACIÓN INMIGRANTE (AE-INMG)

Agrupación de secciones censales colindantes y de cierta homogeneidad urbanística, de entre 3.500 y 15.000 habitantes en las que el valor de Indicador de Inmigración (I-INMG) del conjunto supera el valor establecido como referencia (20%).

INDICADOR DE INMIGRACIÓN (I-INMG)

Porcentaje de población nacida en países no pertenecientes a la UE-14, respecto a la población total. Se calcula restando al número total de nacidos en el extranjero, los nacidos en los países de la UE-14: Alemania; Austria; Bélgica; Dinamarca; Finlandia; Francia; Reino Unido; Grecia; Irlanda; Italia; Luxemburgo; Países Bajos; Portugal; y Suecia.

Síntesis Metodológica

El cuerpo de estudio del Catálogo de Barrios Vulnerables de 2011 sigue el criterio establecido en los Catálogos anteriores: centrándose en los municipios mayores de 50.000 habitantes y capitales de provincia. Los trabajos del Catálogo de 2011, siguen la misma metodología que los de 1991, 2001, y 2006, con la única particularidad de que sólo identifican las Áreas Estadísticas Vulnerables, sin realizar el análisis urbanístico detallado que permitía identificar a partir de ellas los Barrios Vulnerables. En el Catálogo de 2011 se han delimitado AE-INMG (Área Estadística con concentraciones significativas de población inmigrante) y AEV (Áreas Estadísticas Vulnerables según los 3 Indicadores Básicos de Vulnerabilidad Urbana: IBVU Estudios, IBVU Vivienda o IBVU Paro). Estas delimitaciones son independientes y pueden superponerse para su análisis en el Visor del Catálogo.

En el caso del Indicador de Inmigración (I-INMG), para el desarrollo del estudio de 2011 se ha partido del análisis de la evolución de los Barrios con concentraciones significativas de población inmigrante identificados previamente en el año 2006, viendo primero si seguían o no cumpliendo esta condición en el año 2011. Posteriormente, se han identificado las nuevas Áreas Estadísticas con concentraciones significativas de población inmigrante (AE-INMG) no coincidentes con Barrios identificados en el Catálogo de 2006, incluyendo también las ciudades que no contaban con Barrios de este tipo en el año 2006.

Una vez identificadas las secciones censales que en 2011 superan los umbrales de referencia del Indicador de Inmigración (I-INMG), se procede a agrupar estas secciones en Áreas Estadísticas con concentraciones significativas de población inmigrante (AE-INMG).

La metodología detallada completa puede consultarse en:

https://apps.fomento.gob.es/BarriosVulnerables/static/adjunto/Sintesis_metodologica_general_catalogo_bbvv.pdf

Datos sociodemográficos (Censo 2011)	Sección censal 2809201012		AE-INMG 2809202	
	Valores absolutos	%	Valores absolutos	%
Población total	2.970		8.145	
Población nacida en el extranjero total	1.080	36,36	1.755	21,55
Población nacida en el extranjero (excepto UE-15)	1.045	35,19	1.670	20,50

	Sección	AE-INMG	Municipio	Comunidad Autónoma	España
INDICADOR DE INMIGRACIÓN (I-INMG)	35,19	20,50	13,48	14,60	9,99
INDICADORES BÁSICOS DE VULNERABILIDAD URBANA (IBVU) (4)					
IBVU Estudios (5)	4,70	6,46	8,92	7,69	10,92
IBVU Vivienda (6)	44,24	18,88	5,74	4,40	6,99
IBVU Paro (7)	31,16	31,97	26,56	23,12	29,64

(4) Además del Indicador de Inmigración (I-INMG) se ofrecen los valores de los 3 Indicadores Básicos de Vulnerabilidad Urbana (IBVU) para poder analizar la situación de cada sección censal y AE-INMG en relación con los valores de referencia de vulnerabilidad para estos 3 indicadores.

(5) IBVU Estudios: Porcentaje de población analfabeta y sin estudios de 16 años o más, sobre el total de población de 16 años o más. Valor de referencia de vulnerabilidad (2011): 16,38%.

(6) IBVU Vivienda: Porcentaje de viviendas familiares (principales, secundarias, vacías) en edificios en estado en estado ruinoso, malo o deficiente, sobre el total de viviendas familiares (principales, secundarias, vacías). Valor de referencia de vulnerabilidad (2011): 17,50 %.

(7) IBVU Paro: Porcentaje de la población de 16 años o más en situación de paro, respecto al total de población activa de 16 años o más. Valor de referencia de vulnerabilidad (2011): 42,33 %.

Definiciones

ÁREA ESTADÍSTICA CON CONCENTRACIONES SIGNIFICATIVAS DE POBLACIÓN INMIGRANTE (AE-INMG)

Agrupación de secciones censales colindantes y de cierta homogeneidad urbanística, de entre 3.500 y 15.000 habitantes en las que el valor de Indicador de Inmigración (I-INMG) del conjunto supera el valor establecido como referencia (20%).

INDICADOR DE INMIGRACIÓN (I-INMG)

Porcentaje de población nacida en países no pertenecientes a la UE-14, respecto a la población total. Se calcula restando al número total de nacidos en el extranjero, los nacidos en los países de la UE-14: Alemania; Austria; Bélgica; Dinamarca; Finlandia; Francia; Reino Unido; Grecia; Irlanda; Italia; Luxemburgo; Países Bajos; Portugal; y Suecia.

Síntesis Metodológica

El cuerpo de estudio del Catálogo de Barrios Vulnerables de 2011 sigue el criterio establecido en los Catálogos anteriores: centrándose en los municipios mayores de 50.000 habitantes y capitales de provincia. Los trabajos del Catálogo de 2011, siguen la misma metodología que los de 1991, 2001, y 2006, con la única particularidad de que sólo identifican las Áreas Estadísticas Vulnerables, sin realizar el análisis urbanístico detallado que permitía identificar a partir de ellas los Barrios Vulnerables. En el Catálogo de 2011 se han delimitado AE-INMG (Área Estadística con concentraciones significativas de población inmigrante) y AEV (Áreas Estadísticas Vulnerables según los 3 Indicadores Básicos de Vulnerabilidad Urbana: IBVU Estudios, IBVU Vivienda o IBVU Paro). Estas delimitaciones son independientes y pueden superponerse para su análisis en el Visor del Catálogo.

En el caso del Indicador de Inmigración (I-INMG), para el desarrollo del estudio de 2011 se ha partido del análisis de la evolución de los Barrios con concentraciones significativas de población inmigrante identificados previamente en el año 2006, viendo primero si seguían o no cumpliendo esta condición en el año 2011. Posteriormente, se han identificado las nuevas Áreas Estadísticas con concentraciones significativas de población inmigrante (AE-INMG) no coincidentes con Barrios identificados en el Catálogo de 2006, incluyendo también las ciudades que no contaban con Barrios de este tipo en el año 2006.

Una vez identificadas las secciones censales que en 2011 superan los umbrales de referencia del Indicador de Inmigración (I-INMG), se procede a agrupar estas secciones en Áreas Estadísticas con concentraciones significativas de población inmigrante (AE-INMG).

La metodología detallada completa puede consultarse en:

https://apps.fomento.gob.es/BarriosVulnerables/static/adjunto/Sintesis_metodologica_general_catalogo_bbvv.pdf

Datos sociodemográficos (Censo 2011)	Sección censal 2809201013		AE-INMG 2809202	
	Valores absolutos	%	Valores absolutos	%
Población total	2.525		8.145	
Población nacida en el extranjero total	445	17,62	1.755	21,55
Población nacida en el extranjero (excepto UE-15)	425	16,83	1.670	20,50

	Sección	AE-INMG	Municipio	Comunidad Autónoma	España
INDICADOR DE INMIGRACIÓN (I-INMG)	16,83	20,50	13,48	14,60	9,99
INDICADORES BÁSICOS DE VULNERABILIDAD URBANA (IBVU) (4)					
IBVU Estudios (5)	10,41	6,46	8,92	7,69	10,92
IBVU Vivienda (6)	6,82	18,88	5,74	4,40	6,99
IBVU Paro (7)	34,80	31,97	26,56	23,12	29,64

(4) Además del Indicador de Inmigración (I-INMG) se ofrecen los valores de los 3 Indicadores Básicos de Vulnerabilidad Urbana (IBVU) para poder analizar la situación de cada sección censal y AE-INMG en relación con los valores de referencia de vulnerabilidad para estos 3 indicadores.

(5) IBVU Estudios: Porcentaje de población analfabeta y sin estudios de 16 años o más, sobre el total de población de 16 años o más. Valor de referencia de vulnerabilidad (2011): 16,38%.

(6) IBVU Vivienda: Porcentaje de viviendas familiares (principales, secundarias, vacías) en edificios en estado en estado ruinoso, malo o deficiente, sobre el total de viviendas familiares (principales, secundarias, vacías). Valor de referencia de vulnerabilidad (2011): 17,50 %.

(7) IBVU Paro: Porcentaje de la población de 16 años o más en situación de paro, respecto al total de población activa de 16 años o más. Valor de referencia de vulnerabilidad (2011): 42,33 %.

Definiciones

ÁREA ESTADÍSTICA CON CONCENTRACIONES SIGNIFICATIVAS DE POBLACIÓN INMIGRANTE (AE-INMG)

Agrupación de secciones censales colindantes y de cierta homogeneidad urbanística, de entre 3.500 y 15.000 habitantes en las que el valor de Indicador de Inmigración (I-INMG) del conjunto supera el valor establecido como referencia (20%).

INDICADOR DE INMIGRACIÓN (I-INMG)

Porcentaje de población nacida en países no pertenecientes a la UE-14, respecto a la población total. Se calcula restando al número total de nacidos en el extranjero, los nacidos en los países de la UE-14: Alemania; Austria; Bélgica; Dinamarca; Finlandia; Francia; Reino Unido; Grecia; Irlanda; Italia; Luxemburgo; Países Bajos; Portugal; y Suecia.

Síntesis Metodológica

El cuerpo de estudio del Catálogo de Barrios Vulnerables de 2011 sigue el criterio establecido en los Catálogos anteriores: centrándose en los municipios mayores de 50.000 habitantes y capitales de provincia. Los trabajos del Catálogo de 2011, siguen la misma metodología que los de 1991, 2001, y 2006, con la única particularidad de que sólo identifican las Áreas Estadísticas Vulnerables, sin realizar el análisis urbanístico detallado que permitía identificar a partir de ellas los Barrios Vulnerables. En el Catálogo de 2011 se han delimitado AE-INMG (Área Estadística con concentraciones significativas de población inmigrante) y AEV (Áreas Estadísticas Vulnerables según los 3 Indicadores Básicos de Vulnerabilidad Urbana: IBVU Estudios, IBVU Vivienda o IBVU Paro). Estas delimitaciones son independientes y pueden superponerse para su análisis en el Visor del Catálogo.

En el caso del Indicador de Inmigración (I-INMG), para el desarrollo del estudio de 2011 se ha partido del análisis de la evolución de los Barrios con concentraciones significativas de población inmigrante identificados previamente en el año 2006, viendo primero si seguían o no cumpliendo esta condición en el año 2011. Posteriormente, se han identificado las nuevas Áreas Estadísticas con concentraciones significativas de población inmigrante (AE-INMG) no coincidentes con Barrios identificados en el Catálogo de 2006, incluyendo también las ciudades que no contaban con Barrios de este tipo en el año 2006.

Una vez identificadas las secciones censales que en 2011 superan los umbrales de referencia del Indicador de Inmigración (I-INMG), se procede a agrupar estas secciones en Áreas Estadísticas con concentraciones significativas de población inmigrante (AE-INMG).

La metodología detallada completa puede consultarse en:

https://apps.fomento.gob.es/BarriosVulnerables/static/adjunto/Sintesis_metodologica_general_catalogo_bbvv.pdf

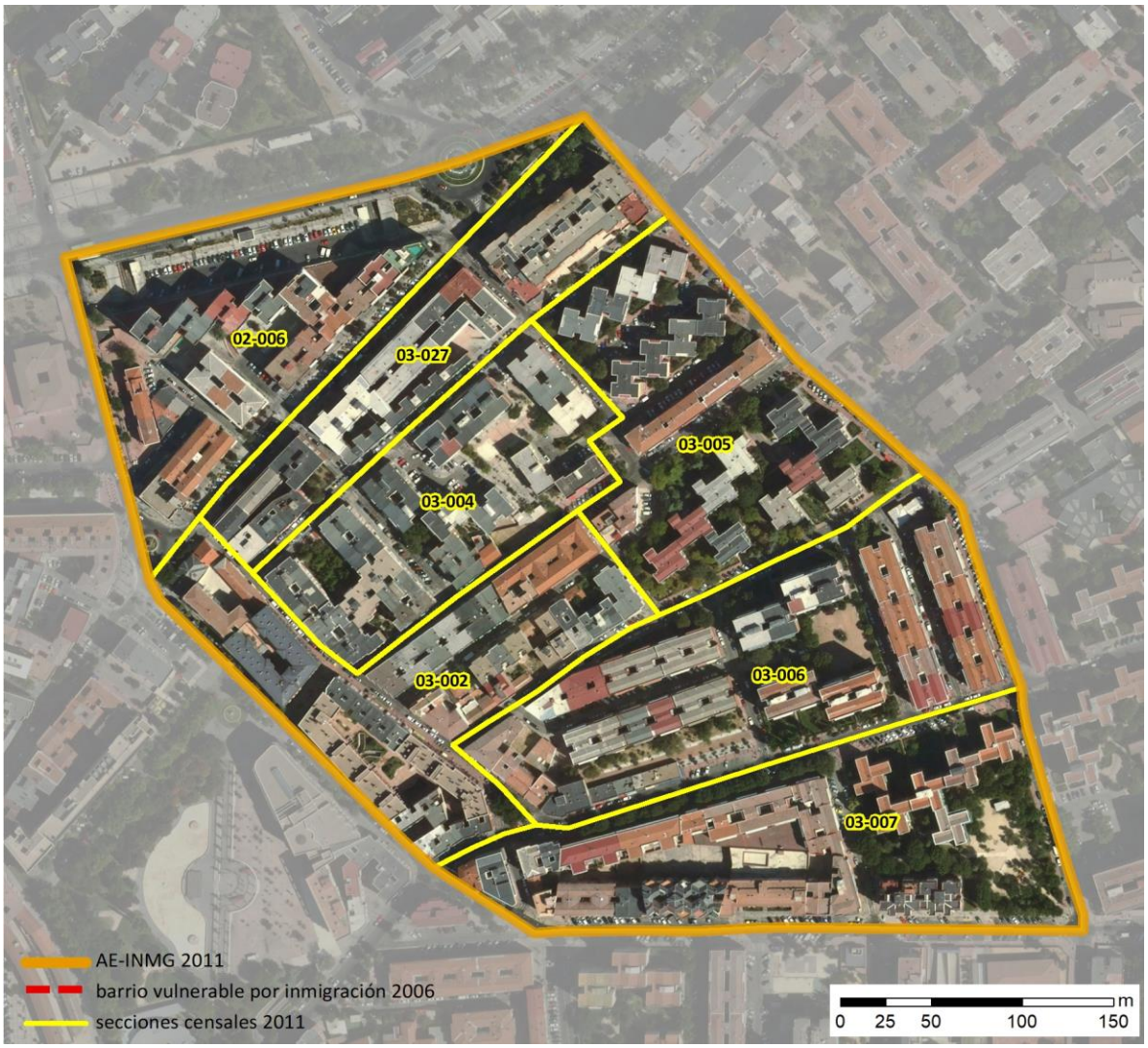

Localización en detalle del AE-INMG

Datos básicos del AE-INMG (1)

Población total	8.600
Población nacida en el extranjero total	2.010
Población nacida en el extranjero (excepto UE-15)	1.895
Densidad población (hab/Km²)	51.933,50
Superficie (ha)	16,56
Nº de secciones censales	7

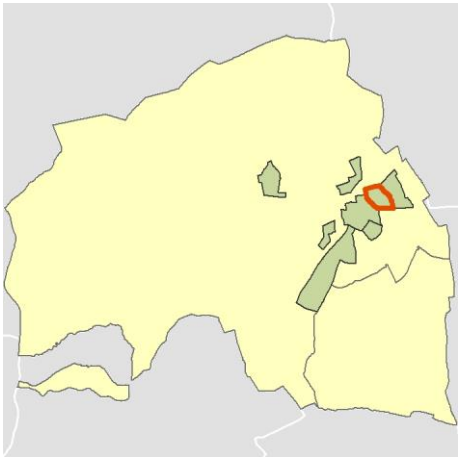

Localización del AE-INMG dentro del término municipal

	Valor del AE-INMG	Valor de referencia (2)
INDICADOR DE INMIGRACIÓN (I-INMG) (3)	**22,03 %**	20,00%

(1) Área Estadística con concentraciones significativas de población inmigrante (AE-INMG)

(2) Valor que se ha tomado como referencia para este estudio

(3) Indicador de Inmigración: (I-INMG): Porcentaje de población nacida en países no pertenecientes a la UE-14, respecto a la población total. Se calcula restando al número total de nacidos en el extranjero, los nacidos en los países de la UE-14: Alemania; Austria; Bélgica; Dinamarca; Finlandia; Francia; Reino Unido; Grecia; Irlanda; Italia; Luxemburgo; Países Bajos; Portugal; y Suecia.

Datos sociodemográficos (Censo 2011)	Sección censal 2809202006		AE-INMG 2809203	
	Valores absolutos	%	Valores absolutos	%
Población total	745		8.600	
Población nacida en el extranjero total	145	19,46	2.010	23,37
Población nacida en el extranjero (excepto UE-15)	140	18,79	1.895	22,03

	Sección	AE-INMG	Municipio	Comunidad Autónoma	España
INDICADOR DE INMIGRACIÓN (I-INMG)	18,79	22,03	13,48	14,60	9,99
INDICADORES BÁSICOS DE VULNERABILIDAD URBANA (IBVU) (4)					
IBVU Estudios (5)	7,25	14,44	8,92	7,69	10,92
IBVU Vivienda (6)	0,00	0,00	5,74	4,40	6,99
IBVU Paro (7)	37,80	31,22	26,56	23,12	29,64

(4) Además del Indicador de Inmigración (I-INMG) se ofrecen los valores de los 3 Indicadores Básicos de Vulnerabilidad Urbana (IBVU) para poder analizar la situación de cada sección censal y AE-INMG en relación con los valores de referencia de vulnerabilidad para estos 3 indicadores.

(5) IBVU Estudios: Porcentaje de población analfabeta y sin estudios de 16 años o más, sobre el total de población de 16 años o más. Valor de referencia de vulnerabilidad (2011): 16,38%.

(6) IBVU Vivienda: Porcentaje de viviendas familiares (principales, secundarias, vacías) en edificios en estado en estado ruinoso, malo o deficiente, sobre el total de viviendas familiares (principales, secundarias, vacías). Valor de referencia de vulnerabilidad (2011): 17,50 %.

(7) IBVU Paro: Porcentaje de la población de 16 años o más en situación de paro, respecto al total de población activa de 16 años o más. Valor de referencia de vulnerabilidad (2011): 42,33 %.

Definiciones

ÁREA ESTADÍSTICA CON CONCENTRACIONES SIGNIFICATIVAS DE POBLACIÓN INMIGRANTE (AE-INMG)

Agrupación de secciones censales colindantes y de cierta homogeneidad urbanística, de entre 3.500 y 15.000 habitantes en las que el valor de Indicador de Inmigración (I-INMG) del conjunto supera el valor establecido como referencia (20%).

INDICADOR DE INMIGRACIÓN (I-INMG)

Porcentaje de población nacida en países no pertenecientes a la UE-14, respecto a la población total. Se calcula restando al número total de nacidos en el extranjero, los nacidos en los países de la UE-14: Alemania; Austria; Bélgica; Dinamarca; Finlandia; Francia; Reino Unido; Grecia; Irlanda; Italia; Luxemburgo; Países Bajos; Portugal; y Suecia.

Síntesis Metodológica

El cuerpo de estudio del Catálogo de Barrios Vulnerables de 2011 sigue el criterio establecido en los Catálogos anteriores: centrándose en los municipios mayores de 50.000 habitantes y capitales de provincia. Los trabajos del Catálogo de 2011, siguen la misma metodología que los de 1991, 2001, y 2006, con la única particularidad de que sólo identifican las Áreas Estadísticas Vulnerables, sin realizar el análisis urbanístico detallado que permitía identificar a partir de ellas los Barrios Vulnerables. En el Catálogo de 2011 se han delimitado AE-INMG (Área Estadística con concentraciones significativas de población inmigrante) y AEV (Áreas Estadísticas Vulnerables según los 3 Indicadores Básicos de Vulnerabilidad Urbana: IBVU Estudios, IBVU Vivienda o IBVU Paro). Estas delimitaciones son independientes y pueden superponerse para su análisis en el Visor del Catálogo.

En el caso del Indicador de Inmigración (I-INMG), para el desarrollo del estudio de 2011 se ha partido del análisis de la evolución de los Barrios con concentraciones significativas de población inmigrante identificados previamente en el año 2006, viendo primero si seguían o no cumpliendo esta condición en el año 2011. Posteriormente, se han identificado las nuevas Áreas Estadísticas con concentraciones significativas de población inmigrante (AE-INMG) no coincidentes con Barrios identificados en el Catálogo de 2006, incluyendo también las ciudades que no contaban con Barrios de este tipo en el año 2006.

Una vez identificadas las secciones censales que en 2011 superan los umbrales de referencia del Indicador de Inmigración (I-INMG), se procede a agrupar estas secciones en Áreas Estadísticas con concentraciones significativas de población inmigrante (AE-INMG).

La metodología detallada completa puede consultarse en:

https://apps.fomento.gob.es/BarriosVulnerables/static/adjunto/Sintesis_metodologica_general_catalogo_bbvv.pdf

Datos sociodemográficos (Censo 2011)	Sección censal 2809203002		AE-INMG 2809203	
	Valores absolutos	%	Valores absolutos	%
Población total	1.060		8.600	
Población nacida en el extranjero total	145	13,68	2.010	23,37
Población nacida en el extranjero (excepto UE-15)	145	13,68	1.895	22,03

	Sección	AE-INMG	Municipio	Comunidad Autónoma	España
INDICADOR DE INMIGRACIÓN (I-INMG)	13,68	22,03	13,48	14,60	9,99
INDICADORES BÁSICOS DE VULNERABILIDAD URBANA (IBVU) (4)					
IBVU Estudios (5)	16,67	14,44	8,92	7,69	10,92
IBVU Vivienda (6)	0,00	0,00	5,74	4,40	6,99
IBVU Paro (7)	33,04	31,22	26,56	23,12	29,64

(4) Además del Indicador de Inmigración (I-INMG) se ofrecen los valores de los 3 Indicadores Básicos de Vulnerabilidad Urbana (IBVU) para poder analizar la situación de cada sección censal y AE-INMG en relación con los valores de referencia de vulnerabilidad para estos 3 indicadores.

(5) IBVU Estudios: Porcentaje de población analfabeta y sin estudios de 16 años o más, sobre el total de población de 16 años o más. Valor de referencia de vulnerabilidad (2011): 16,38%.

(6) IBVU Vivienda: Porcentaje de viviendas familiares (principales, secundarias, vacías) en edificios en estado en estado ruinoso, malo o deficiente, sobre el total de viviendas familiares (principales, secundarias, vacías). Valor de referencia de vulnerabilidad (2011): 17,50 %.

(7) IBVU Paro: Porcentaje de la población de 16 años o más en situación de paro, respecto al total de población activa de 16 años o más. Valor de referencia de vulnerabilidad (2011): 42,33 %.

Definiciones

ÁREA ESTADÍSTICA CON CONCENTRACIONES SIGNIFICATIVAS DE POBLACIÓN INMIGRANTE (AE-INMG)

Agrupación de secciones censales colindantes y de cierta homogeneidad urbanística, de entre 3.500 y 15.000 habitantes en las que el valor de Indicador de Inmigración (I-INMG) del conjunto supera el valor establecido como referencia (20%).

INDICADOR DE INMIGRACIÓN (I-INMG)

Porcentaje de población nacida en países no pertenecientes a la UE-14, respecto a la población total. Se calcula restando al número total de nacidos en el extranjero, los nacidos en los países de la UE-14: Alemania; Austria; Bélgica; Dinamarca; Finlandia; Francia; Reino Unido; Grecia; Irlanda; Italia; Luxemburgo; Países Bajos; Portugal; y Suecia.

Síntesis Metodológica

El cuerpo de estudio del Catálogo de Barrios Vulnerables de 2011 sigue el criterio establecido en los Catálogos anteriores: centrándose en los municipios mayores de 50.000 habitantes y capitales de provincia. Los trabajos del Catálogo de 2011, siguen la misma metodología que los de 1991, 2001, y 2006, con la única particularidad de que sólo identifican las Áreas Estadísticas Vulnerables, sin realizar el análisis urbanístico detallado que permitía identificar a partir de ellas los Barrios Vulnerables. En el Catálogo de 2011 se han delimitado AE-INMG (Área Estadística con concentraciones significativas de población inmigrante) y AEV (Áreas Estadísticas Vulnerables según los 3 Indicadores Básicos de Vulnerabilidad Urbana: IBVU Estudios, IBVU Vivienda o IBVU Paro). Estas delimitaciones son independientes y pueden superponerse para su análisis en el Visor del Catálogo.

En el caso del Indicador de Inmigración (I-INMG), para el desarrollo del estudio de 2011 se ha partido del análisis de la evolución de los Barrios con concentraciones significativas de población inmigrante identificados previamente en el año 2006, viendo primero si seguían o no cumpliendo esta condición en el año 2011. Posteriormente, se han identificado las nuevas Áreas Estadísticas con concentraciones significativas de población inmigrante (AE-INMG) no coincidentes con Barrios identificados en el Catálogo de 2006, incluyendo también las ciudades que no contaban con Barrios de este tipo en el año 2006.

Una vez identificadas las secciones censales que en 2011 superan los umbrales de referencia del Indicador de Inmigración (I-INMG), se procede a agrupar estas secciones en Áreas Estadísticas con concentraciones significativas de población inmigrante (AE-INMG).

La metodología detallada completa puede consultarse en:

https://apps.fomento.gob.es/BarriosVulnerables/static/adjunto/Sintesis_metodologica_general_catalogo_bbvv.pdf

Datos sociodemográficos (Censo 2011)	Sección censal 2809203004		AE-INMG 2809203	
	Valores absolutos	%	Valores absolutos	%
Población total	755		8.600	
Población nacida en el extranjero total	35	4,64	2.010	23,37
Población nacida en el extranjero (excepto UE-15)	0	0,00	1.895	22,03

	Sección	AE-INMG	Municipio	Comunidad Autónoma	España
INDICADOR DE INMIGRACIÓN (I-INMG)	0,00	22,03	13,48	14,60	9,99
INDICADORES BÁSICOS DE VULNERABILIDAD URBANA (IBVU) (4)					
IBVU Estudios (5)	16,30	14,44	8,92	7,69	10,92
IBVU Vivienda (6)	0,00	0,00	5,74	4,40	6,99
IBVU Paro (7)	33,75	31,22	26,56	23,12	29,64

(4) Además del Indicador de Inmigración (I-INMG) se ofrecen los valores de los 3 Indicadores Básicos de Vulnerabilidad Urbana (IBVU) para poder analizar la situación de cada sección censal y AE-INMG en relación con los valores de referencia de vulnerabilidad para estos 3 indicadores.

(5) IBVU Estudios: Porcentaje de población analfabeta y sin estudios de 16 años o más, sobre el total de población de 16 años o más. Valor de referencia de vulnerabilidad (2011): 16,38%.

(6) IBVU Vivienda: Porcentaje de viviendas familiares (principales, secundarias, vacías) en edificios en estado en estado ruinoso, malo o deficiente, sobre el total de viviendas familiares (principales, secundarias, vacías). Valor de referencia de vulnerabilidad (2011): 17,50 %.

(7) IBVU Paro: Porcentaje de la población de 16 años o más en situación de paro, respecto al total de población activa de 16 años o más. Valor de referencia de vulnerabilidad (2011): 42,33 %.

Definiciones

ÁREA ESTADÍSTICA CON CONCENTRACIONES SIGNIFICATIVAS DE POBLACIÓN INMIGRANTE (AE-INMG)

Agrupación de secciones censales colindantes y de cierta homogeneidad urbanística, de entre 3.500 y 15.000 habitantes en las que el valor de Indicador de Inmigración (I-INMG) del conjunto supera el valor establecido como referencia (20%).

INDICADOR DE INMIGRACIÓN (I-INMG)

Porcentaje de población nacida en países no pertenecientes a la UE-14, respecto a la población total. Se calcula restando al número total de nacidos en el extranjero, los nacidos en los países de la UE-14: Alemania; Austria; Bélgica; Dinamarca; Finlandia; Francia; Reino Unido; Grecia; Irlanda; Italia; Luxemburgo; Países Bajos; Portugal; y Suecia.

Síntesis Metodológica

El cuerpo de estudio del Catálogo de Barrios Vulnerables de 2011 sigue el criterio establecido en los Catálogos anteriores: centrándose en los municipios mayores de 50.000 habitantes y capitales de provincia. Los trabajos del Catálogo de 2011, siguen la misma metodología que los de 1991, 2001, y 2006, con la única particularidad de que sólo identifican las Áreas Estadísticas Vulnerables, sin realizar el análisis urbanístico detallado que permitía identificar a partir de ellas los Barrios Vulnerables. En el Catálogo de 2011 se han delimitado AE-INMG (Área Estadística con concentraciones significativas de población inmigrante) y AEV (Áreas Estadísticas Vulnerables según los 3 Indicadores Básicos de Vulnerabilidad Urbana: IBVU Estudios, IBVU Vivienda o IBVU Paro). Estas delimitaciones son independientes y pueden superponerse para su análisis en el Visor del Catálogo.

En el caso del Indicador de Inmigración (I-INMG), para el desarrollo del estudio de 2011 se ha partido del análisis de la evolución de los Barrios con concentraciones significativas de población inmigrante identificados previamente en el año 2006, viendo primero si seguían o no cumpliendo esta condición en el año 2011. Posteriormente, se han identificado las nuevas Áreas Estadísticas con concentraciones significativas de población inmigrante (AE-INMG) no coincidentes con Barrios identificados en el Catálogo de 2006, incluyendo también las ciudades que no contaban con Barrios de este tipo en el año 2006.

Una vez identificadas las secciones censales que en 2011 superan los umbrales de referencia del Indicador de Inmigración (I-INMG), se procede a agrupar estas secciones en Áreas Estadísticas con concentraciones significativas de población inmigrante (AE-INMG).

La metodología detallada completa puede consultarse en:

https://apps.fomento.gob.es/BarriosVulnerables/static/adjunto/Sintesis_metodologica_general_catalogo_bbvv.pdf

Datos sociodemográficos (Censo 2011)	Sección censal 2809203005		AE-INMG 2809203	
	Valores absolutos	%	Valores absolutos	%
Población total	1.580		8.600	
Población nacida en el extranjero total	595	37,66	2.010	23,37
Población nacida en el extranjero (excepto UE-15)	585	37,03	1.895	22,03

	Sección	AE-INMG	Municipio	Comunidad Autónoma	España
INDICADOR DE INMIGRACIÓN (I-INMG)	37,03	22,03	13,48	14,60	9,99
INDICADORES BÁSICOS DE VULNERABILIDAD URBANA (IBVU) (4)					
IBVU Estudios (5)	17,53	14,44	8,92	7,69	10,92
IBVU Vivienda (6)	0,00	0,00	5,74	4,40	6,99
IBVU Paro (7)	22,38	31,22	26,56	23,12	29,64

(4) Además del Indicador de Inmigración (I-INMG) se ofrecen los valores de los 3 Indicadores Básicos de Vulnerabilidad Urbana (IBVU) para poder analizar la situación de cada sección censal y AE-INMG en relación con los valores de referencia de vulnerabilidad para estos 3 indicadores.

(5) IBVU Estudios: Porcentaje de población analfabeta y sin estudios de 16 años o más, sobre el total de población de 16 años o más. Valor de referencia de vulnerabilidad (2011): 16,38%.

(6) IBVU Vivienda: Porcentaje de viviendas familiares (principales, secundarias, vacías) en edificios en estado en estado ruinoso, malo o deficiente, sobre el total de viviendas familiares (principales, secundarias, vacías). Valor de referencia de vulnerabilidad (2011): 17,50 %.

(7) IBVU Paro: Porcentaje de la población de 16 años o más en situación de paro, respecto al total de población activa de 16 años o más. Valor de referencia de vulnerabilidad (2011): 42,33 %.

Definiciones

ÁREA ESTADÍSTICA CON CONCENTRACIONES SIGNIFICATIVAS DE POBLACIÓN INMIGRANTE (AE-INMG)

Agrupación de secciones censales colindantes y de cierta homogeneidad urbanística, de entre 3.500 y 15.000 habitantes en las que el valor de Indicador de Inmigración (I-INMG) del conjunto supera el valor establecido como referencia (20%).

INDICADOR DE INMIGRACIÓN (I-INMG)

Porcentaje de población nacida en países no pertenecientes a la UE-14, respecto a la población total. Se calcula restando al número total de nacidos en el extranjero, los nacidos en los países de la UE-14: Alemania; Austria; Bélgica; Dinamarca; Finlandia; Francia; Reino Unido; Grecia; Irlanda; Italia; Luxemburgo; Países Bajos; Portugal; y Suecia.

Síntesis Metodológica

El cuerpo de estudio del Catálogo de Barrios Vulnerables de 2011 sigue el criterio establecido en los Catálogos anteriores: centrándose en los municipios mayores de 50.000 habitantes y capitales de provincia. Los trabajos del Catálogo de 2011, siguen la misma metodología que los de 1991, 2001, y 2006, con la única particularidad de que sólo identifican las Áreas Estadísticas Vulnerables, sin realizar el análisis urbanístico detallado que permitía identificar a partir de ellas los Barrios Vulnerables. En el Catálogo de 2011 se han delimitado AE-INMG (Área Estadística con concentraciones significativas de población inmigrante) y AEV (Áreas Estadísticas Vulnerables según los 3 Indicadores Básicos de Vulnerabilidad Urbana: IBVU Estudios, IBVU Vivienda o IBVU Paro). Estas delimitaciones son independientes y pueden superponerse para su análisis en el Visor del Catálogo.

En el caso del Indicador de Inmigración (I-INMG), para el desarrollo del estudio de 2011 se ha partido del análisis de la evolución de los Barrios con concentraciones significativas de población inmigrante identificados previamente en el año 2006, viendo primero si seguían o no cumpliendo esta condición en el año 2011. Posteriormente, se han identificado las nuevas Áreas Estadísticas con concentraciones significativas de población inmigrante (AE-INMG) no coincidentes con Barrios identificados en el Catálogo de 2006, incluyendo también las ciudades que no contaban con Barrios de este tipo en el año 2006.

Una vez identificadas las secciones censales que en 2011 superan los umbrales de referencia del Indicador de Inmigración (I-INMG), se procede a agrupar estas secciones en Áreas Estadísticas con concentraciones significativas de población inmigrante (AE-INMG).

La metodología detallada completa puede consultarse en:

https://apps.fomento.gob.es/BarriosVulnerables/static/adjunto/Sintesis_metodologica_general_catalogo_bbvv.pdf

Datos sociodemográficos (Censo 2011)	Sección censal 2809203006		AE-INMG 2809203	
	Valores absolutos	%	Valores absolutos	%
Población total	2.110		8.600	
Población nacida en el extranjero total	445	21,09	2.010	23,37
Población nacida en el extranjero (excepto UE-15)	405	19,19	1.895	22,03

	Sección	AE-INMG	Municipio	Comunidad Autónoma	España
INDICADOR DE INMIGRACIÓN (I-INMG)	19,19	22,03	13,48	14,60	9,99
INDICADORES BÁSICOS DE VULNERABILIDAD URBANA (IBVU) (4)					
IBVU Estudios (5)	13,24	14,44	8,92	7,69	10,92
IBVU Vivienda (6)	0,00	0,00	5,74	4,40	6,99
IBVU Paro (7)	31,05	31,22	26,56	23,12	29,64

(4) Además del Indicador de Inmigración (I-INMG) se ofrecen los valores de los 3 Indicadores Básicos de Vulnerabilidad Urbana (IBVU) para poder analizar la situación de cada sección censal y AE-INMG en relación con los valores de referencia de vulnerabilidad para estos 3 indicadores.

(5) IBVU Estudios: Porcentaje de población analfabeta y sin estudios de 16 años o más, sobre el total de población de 16 años o más. Valor de referencia de vulnerabilidad (2011): 16,38%.

(6) IBVU Vivienda: Porcentaje de viviendas familiares (principales, secundarias, vacías) en edificios en estado en estado ruinoso, malo o deficiente, sobre el total de viviendas familiares (principales, secundarias, vacías). Valor de referencia de vulnerabilidad (2011): 17,50 %.

(7) IBVU Paro: Porcentaje de la población de 16 años o más en situación de paro, respecto al total de población activa de 16 años o más. Valor de referencia de vulnerabilidad (2011): 42,33 %.

Definiciones

ÁREA ESTADÍSTICA CON CONCENTRACIONES SIGNIFICATIVAS DE POBLACIÓN INMIGRANTE (AE-INMG)

Agrupación de secciones censales colindantes y de cierta homogeneidad urbanística, de entre 3.500 y 15.000 habitantes en las que el valor de Indicador de Inmigración (I-INMG) del conjunto supera el valor establecido como referencia (20%).

INDICADOR DE INMIGRACIÓN (I-INMG)

Porcentaje de población nacida en países no pertenecientes a la UE-14, respecto a la población total. Se calcula restando al número total de nacidos en el extranjero, los nacidos en los países de la UE-14: Alemania; Austria; Bélgica; Dinamarca; Finlandia; Francia; Reino Unido; Grecia; Irlanda; Italia; Luxemburgo; Países Bajos; Portugal; y Suecia.

Síntesis Metodológica

El cuerpo de estudio del Catálogo de Barrios Vulnerables de 2011 sigue el criterio establecido en los Catálogos anteriores: centrándose en los municipios mayores de 50.000 habitantes y capitales de provincia. Los trabajos del Catálogo de 2011, siguen la misma metodología que los de 1991, 2001, y 2006, con la única particularidad de que sólo identifican las Áreas Estadísticas Vulnerables, sin realizar el análisis urbanístico detallado que permitía identificar a partir de ellas los Barrios Vulnerables. En el Catálogo de 2011 se han delimitado AE-INMG (Área Estadística con concentraciones significativas de población inmigrante) y AEV (Áreas Estadísticas Vulnerables según los 3 Indicadores Básicos de Vulnerabilidad Urbana: IBVU Estudios, IBVU Vivienda o IBVU Paro). Estas delimitaciones son independientes y pueden superponerse para su análisis en el Visor del Catálogo.

En el caso del Indicador de Inmigración (I-INMG), para el desarrollo del estudio de 2011 se ha partido del análisis de la evolución de los Barrios con concentraciones significativas de población inmigrante identificados previamente en el año 2006, viendo primero si seguían o no cumpliendo esta condición en el año 2011. Posteriormente, se han identificado las nuevas Áreas Estadísticas con concentraciones significativas de población inmigrante (AE-INMG) no coincidentes con Barrios identificados en el Catálogo de 2006, incluyendo también las ciudades que no contaban con Barrios de este tipo en el año 2006.

Una vez identificadas las secciones censales que en 2011 superan los umbrales de referencia del Indicador de Inmigración (I-INMG), se procede a agrupar estas secciones en Áreas Estadísticas con concentraciones significativas de población inmigrante (AE-INMG).

La metodología detallada completa puede consultarse en:

https://apps.fomento.gob.es/BarriosVulnerables/static/adjunto/Sintesis_metodologica_general_catalogo_bbvv.pdf

Datos sociodemográficos (Censo 2011)	Sección censal 2809203007		AE-INMG 2809203	
	Valores absolutos	%	Valores absolutos	%
Población total	1.730		8.600	
Población nacida en el extranjero total	575	33,24	2.010	23,37
Población nacida en el extranjero (excepto UE-15)	550	31,79	1.895	22,03

	Sección	AE-INMG	Municipio	Comunidad Autónoma	España
INDICADOR DE INMIGRACIÓN (I-INMG)	31,79	22,03	13,48	14,60	9,99
INDICADORES BÁSICOS DE VULNERABILIDAD URBANA (IBVU) (4)					
IBVU Estudios (5)	17,59	14,44	8,92	7,69	10,92
IBVU Vivienda (6)	0,00	0,00	5,74	4,40	6,99
IBVU Paro (7)	33,74	31,22	26,56	23,12	29,64

(4) Además del Indicador de Inmigración (I-INMG) se ofrecen los valores de los 3 Indicadores Básicos de Vulnerabilidad Urbana (IBVU) para poder analizar la situación de cada sección censal y AE-INMG en relación con los valores de referencia de vulnerabilidad para estos 3 indicadores.

(5) IBVU Estudios: Porcentaje de población analfabeta y sin estudios de 16 años o más, sobre el total de población de 16 años o más. Valor de referencia de vulnerabilidad (2011): 16,38%.

(6) IBVU Vivienda: Porcentaje de viviendas familiares (principales, secundarias, vacías) en edificios en estado en estado ruinoso, malo o deficiente, sobre el total de viviendas familiares (principales, secundarias, vacías). Valor de referencia de vulnerabilidad (2011): 17,50 %.

(7) IBVU Paro: Porcentaje de la población de 16 años o más en situación de paro, respecto al total de población activa de 16 años o más. Valor de referencia de vulnerabilidad (2011): 42,33 %.

Definiciones

ÁREA ESTADÍSTICA CON CONCENTRACIONES SIGNIFICATIVAS DE POBLACIÓN INMIGRANTE (AE-INMG)

Agrupación de secciones censales colindantes y de cierta homogeneidad urbanística, de entre 3.500 y 15.000 habitantes en las que el valor de Indicador de Inmigración (I-INMG) del conjunto supera el valor establecido como referencia (20%).

INDICADOR DE INMIGRACIÓN (I-INMG)

Porcentaje de población nacida en países no pertenecientes a la UE-14, respecto a la población total. Se calcula restando al número total de nacidos en el extranjero, los nacidos en los países de la UE-14: Alemania; Austria; Bélgica; Dinamarca; Finlandia; Francia; Reino Unido; Grecia; Irlanda; Italia; Luxemburgo; Países Bajos; Portugal; y Suecia.

Síntesis Metodológica

El cuerpo de estudio del Catálogo de Barrios Vulnerables de 2011 sigue el criterio establecido en los Catálogos anteriores: centrándose en los municipios mayores de 50.000 habitantes y capitales de provincia. Los trabajos del Catálogo de 2011, siguen la misma metodología que los de 1991, 2001, y 2006, con la única particularidad de que sólo identifican las Áreas Estadísticas Vulnerables, sin realizar el análisis urbanístico detallado que permitía identificar a partir de ellas los Barrios Vulnerables. En el Catálogo de 2011 se han delimitado AE-INMG (Área Estadística con concentraciones significativas de población inmigrante) y AEV (Áreas Estadísticas Vulnerables según los 3 Indicadores Básicos de Vulnerabilidad Urbana: IBVU Estudios, IBVU Vivienda o IBVU Paro). Estas delimitaciones son independientes y pueden superponerse para su análisis en el Visor del Catálogo.

En el caso del Indicador de Inmigración (I-INMG), para el desarrollo del estudio de 2011 se ha partido del análisis de la evolución de los Barrios con concentraciones significativas de población inmigrante identificados previamente en el año 2006, viendo primero si seguían o no cumpliendo esta condición en el año 2011. Posteriormente, se han identificado las nuevas Áreas Estadísticas con concentraciones significativas de población inmigrante (AE-INMG) no coincidentes con Barrios identificados en el Catálogo de 2006, incluyendo también las ciudades que no contaban con Barrios de este tipo en el año 2006.

Una vez identificadas las secciones censales que en 2011 superan los umbrales de referencia del Indicador de Inmigración (I-INMG), se procede a agrupar estas secciones en Áreas Estadísticas con concentraciones significativas de población inmigrante (AE-INMG).

La metodología detallada completa puede consultarse en:

https://apps.fomento.gob.es/BarriosVulnerables/static/adjunto/Sintesis_metodologica_general_catalogo_bbvv.pdf

Datos sociodemográficos (Censo 2011)	Sección censal 2809203027		AE-INMG 2809203	
	Valores absolutos	%	Valores absolutos	%
Población total	620		8.600	
Población nacida en el extranjero total	70	11,29	2.010	23,37
Población nacida en el extranjero (excepto UE-15)	70	11,29	1.895	22,03

	Sección	AE-INMG	Municipio	Comunidad Autónoma	España
INDICADOR DE INMIGRACIÓN (I-INMG)	11,29	22,03	13,48	14,60	9,99
INDICADORES BÁSICOS DE VULNERABILIDAD URBANA (IBVU) (4)					
IBVU Estudios (5)	5,45	14,44	8,92	7,69	10,92
IBVU Vivienda (6)	0,00	0,00	5,74	4,40	6,99
IBVU Paro (7)	27,27	31,22	26,56	23,12	29,64

(4) Además del Indicador de Inmigración (I-INMG) se ofrecen los valores de los 3 Indicadores Básicos de Vulnerabilidad Urbana (IBVU) para poder analizar la situación de cada sección censal y AE-INMG en relación con los valores de referencia de vulnerabilidad para estos 3 indicadores.

(5) IBVU Estudios: Porcentaje de población analfabeta y sin estudios de 16 años o más, sobre el total de población de 16 años o más. Valor de referencia de vulnerabilidad (2011): 16,38%.

(6) IBVU Vivienda: Porcentaje de viviendas familiares (principales, secundarias, vacías) en edificios en estado en estado ruinoso, malo o deficiente, sobre el total de viviendas familiares (principales, secundarias, vacías). Valor de referencia de vulnerabilidad (2011): 17,50 %.

(7) IBVU Paro: Porcentaje de la población de 16 años o más en situación de paro, respecto al total de población activa de 16 años o más. Valor de referencia de vulnerabilidad (2011): 42,33 %.

Definiciones

ÁREA ESTADÍSTICA CON CONCENTRACIONES SIGNIFICATIVAS DE POBLACIÓN INMIGRANTE (AE-INMG)

Agrupación de secciones censales colindantes y de cierta homogeneidad urbanística, de entre 3.500 y 15.000 habitantes en las que el valor de Indicador de Inmigración (I-INMG) del conjunto supera el valor establecido como referencia (20%).

INDICADOR DE INMIGRACIÓN (I-INMG)

Porcentaje de población nacida en países no pertenecientes a la UE-14, respecto a la población total. Se calcula restando al número total de nacidos en el extranjero, los nacidos en los países de la UE-14: Alemania; Austria; Bélgica; Dinamarca; Finlandia; Francia; Reino Unido; Grecia; Irlanda; Italia; Luxemburgo; Países Bajos; Portugal; y Suecia.

Síntesis Metodológica

El cuerpo de estudio del Catálogo de Barrios Vulnerables de 2011 sigue el criterio establecido en los Catálogos anteriores: centrándose en los municipios mayores de 50.000 habitantes y capitales de provincia. Los trabajos del Catálogo de 2011, siguen la misma metodología que los de 1991, 2001, y 2006, con la única particularidad de que sólo identifican las Áreas Estadísticas Vulnerables, sin realizar el análisis urbanístico detallado que permitía identificar a partir de ellas los Barrios Vulnerables. En el Catálogo de 2011 se han delimitado AE-INMG (Área Estadística con concentraciones significativas de población inmigrante) y AEV (Áreas Estadísticas Vulnerables según los 3 Indicadores Básicos de Vulnerabilidad Urbana: IBVU Estudios, IBVU Vivienda o IBVU Paro). Estas delimitaciones son independientes y pueden superponerse para su análisis en el Visor del Catálogo.

En el caso del Indicador de Inmigración (I-INMG), para el desarrollo del estudio de 2011 se ha partido del análisis de la evolución de los Barrios con concentraciones significativas de población inmigrante identificados previamente en el año 2006, viendo primero si seguían o no cumpliendo esta condición en el año 2011. Posteriormente, se han identificado las nuevas Áreas Estadísticas con concentraciones significativas de población inmigrante (AE-INMG) no coincidentes con Barrios identificados en el Catálogo de 2006, incluyendo también las ciudades que no contaban con Barrios de este tipo en el año 2006.

Una vez identificadas las secciones censales que en 2011 superan los umbrales de referencia del Indicador de Inmigración (I-INMG), se procede a agrupar estas secciones en Áreas Estadísticas con concentraciones significativas de población inmigrante (AE-INMG).

La metodología detallada completa puede consultarse en:

https://apps.fomento.gob.es/BarriosVulnerables/static/adjunto/Sintesis_metodologica_general_catalogo_bbvv.pdf

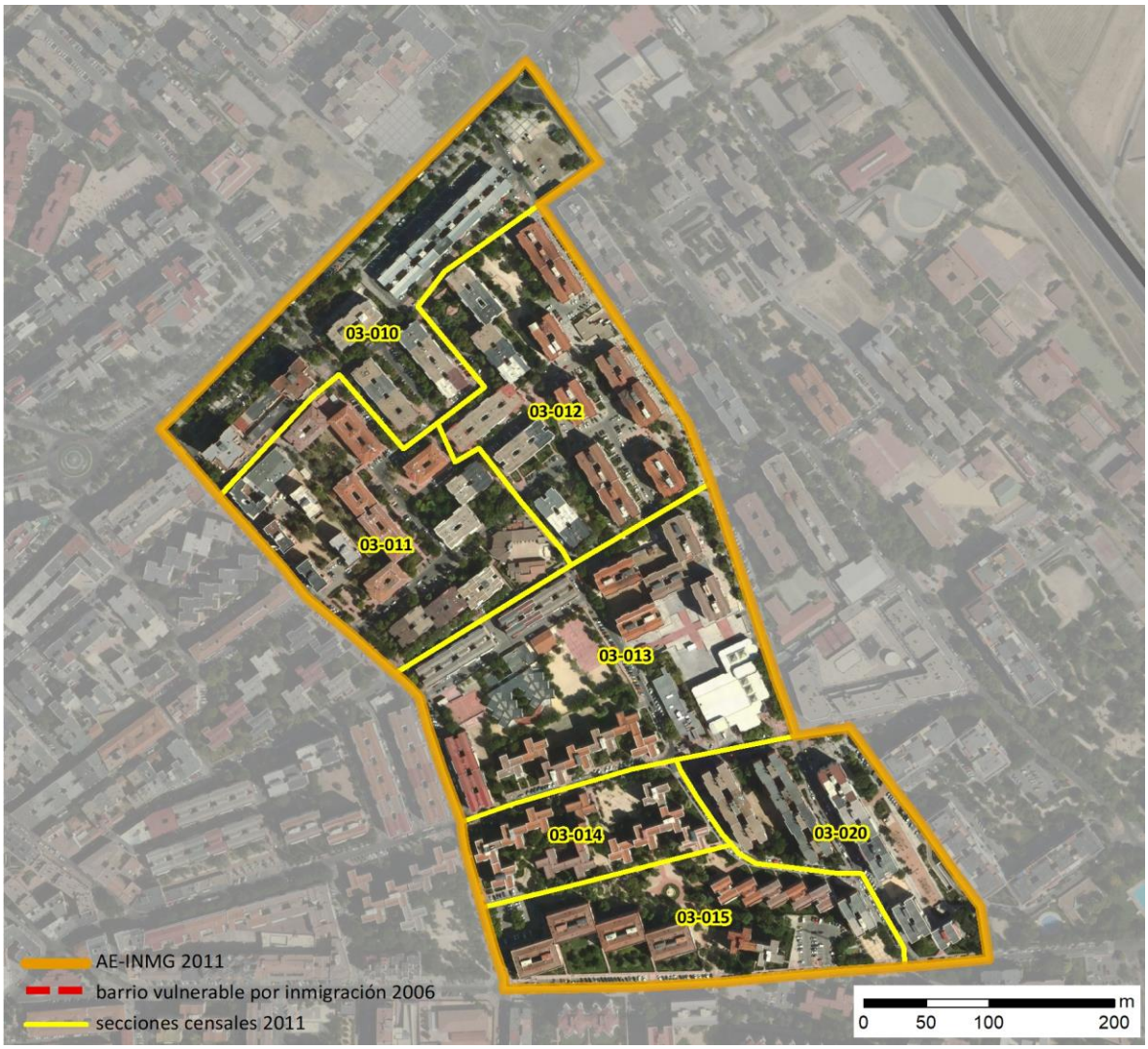

Localización en detalle del AE-INMG

Datos básicos del AE-INMG (1)

Población total	10.115
Población nacida en el extranjero total	2.420
Población nacida en el extranjero (excepto UE-15)	2.265
Densidad población (hab/Km²)	45.111,54
Superficie (ha)	22,42
Nº de secciones censales	7

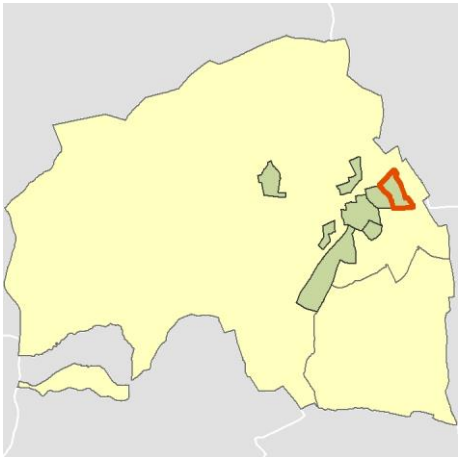

Localización del AE-INMG dentro del término municipal

	Valor del AE-INMG	Valor de referencia (2)
INDICADOR DE INMIGRACIÓN (I-INMG) (3)	**22,39 %**	20,00%

(1) Área Estadística con concentraciones significativas de población inmigrante (AE-INMG)

(2) Valor que se ha tomado como referencia para este estudio

(3) Indicador de Inmigración: (I-INMG): Porcentaje de población nacida en países no pertenecientes a la UE-14, respecto a la población total. Se calcula restando al número total de nacidos en el extranjero, los nacidos en los países de la UE-14: Alemania; Austria; Bélgica; Dinamarca; Finlandia; Francia; Reino Unido; Grecia; Irlanda; Italia; Luxemburgo; Países Bajos; Portugal; y Suecia.

Datos sociodemográficos (Censo 2011)	Sección censal 2809203010		AE-INMG 2809204	
	Valores absolutos	%	Valores absolutos	%
Población total	980		10.115	
Población nacida en el extranjero total	140	14,29	2.420	23,92
Población nacida en el extranjero (excepto UE-15)	95	9,69	2.265	22,39

	Sección	AE-INMG	Municipio	Comunidad Autónoma	España
INDICADOR DE INMIGRACIÓN (I-INMG)	9,69	22,39	13,48	14,60	9,99
INDICADORES BÁSICOS DE VULNERABILIDAD URBANA (IBVU) (4)					
IBVU Estudios (5)	17,68	13,20	8,92	7,69	10,92
IBVU Vivienda (6)	0,00	0,50	5,74	4,40	6,99
IBVU Paro (7)	28,00	25,59	26,56	23,12	29,64

(4) Además del Indicador de Inmigración (I-INMG) se ofrecen los valores de los 3 Indicadores Básicos de Vulnerabilidad Urbana (IBVU) para poder analizar la situación de cada sección censal y AE-INMG en relación con los valores de referencia de vulnerabilidad para estos 3 indicadores.

(5) IBVU Estudios: Porcentaje de población analfabeta y sin estudios de 16 años o más, sobre el total de población de 16 años o más. Valor de referencia de vulnerabilidad (2011): 16,38%.

(6) IBVU Vivienda: Porcentaje de viviendas familiares (principales, secundarias, vacías) en edificios en estado en estado ruinoso, malo o deficiente, sobre el total de viviendas familiares (principales, secundarias, vacías). Valor de referencia de vulnerabilidad (2011): 17,50 %.

(7) IBVU Paro: Porcentaje de la población de 16 años o más en situación de paro, respecto al total de población activa de 16 años o más. Valor de referencia de vulnerabilidad (2011): 42,33 %.

Definiciones

ÁREA ESTADÍSTICA CON CONCENTRACIONES SIGNIFICATIVAS DE POBLACIÓN INMIGRANTE (AE-INMG)

Agrupación de secciones censales colindantes y de cierta homogeneidad urbanística, de entre 3.500 y 15.000 habitantes en las que el valor de Indicador de Inmigración (I-INMG) del conjunto supera el valor establecido como referencia (20%).

INDICADOR DE INMIGRACIÓN (I-INMG)

Porcentaje de población nacida en países no pertenecientes a la UE-14, respecto a la población total. Se calcula restando al número total de nacidos en el extranjero, los nacidos en los países de la UE-14: Alemania; Austria; Bélgica; Dinamarca; Finlandia; Francia; Reino Unido; Grecia; Irlanda; Italia; Luxemburgo; Países Bajos; Portugal; y Suecia.

Síntesis Metodológica

El cuerpo de estudio del Catálogo de Barrios Vulnerables de 2011 sigue el criterio establecido en los Catálogos anteriores: centrándose en los municipios mayores de 50.000 habitantes y capitales de provincia. Los trabajos del Catálogo de 2011, siguen la misma metodología que los de 1991, 2001, y 2006, con la única particularidad de que sólo identifican las Áreas Estadísticas Vulnerables, sin realizar el análisis urbanístico detallado que permitía identificar a partir de ellas los Barrios Vulnerables. En el Catálogo de 2011 se han delimitado AE-INMG (Área Estadística con concentraciones significativas de población inmigrante) y AEV (Áreas Estadísticas Vulnerables según los 3 Indicadores Básicos de Vulnerabilidad Urbana: IBVU Estudios, IBVU Vivienda o IBVU Paro). Estas delimitaciones son independientes y pueden superponerse para su análisis en el Visor del Catálogo.

En el caso del Indicador de Inmigración (I-INMG), para el desarrollo del estudio de 2011 se ha partido del análisis de la evolución de los Barrios con concentraciones significativas de población inmigrante identificados previamente en el año 2006, viendo primero si seguían o no cumpliendo esta condición en el año 2011. Posteriormente, se han identificado las nuevas Áreas Estadísticas con concentraciones significativas de población inmigrante (AE-INMG) no coincidentes con Barrios identificados en el Catálogo de 2006, incluyendo también las ciudades que no contaban con Barrios de este tipo en el año 2006.

Una vez identificadas las secciones censales que en 2011 superan los umbrales de referencia del Indicador de Inmigración (I-INMG), se procede a agrupar estas secciones en Áreas Estadísticas con concentraciones significativas de población inmigrante (AE-INMG).

La metodología detallada completa puede consultarse en:

https://apps.fomento.gob.es/BarriosVulnerables/static/adjunto/Sintesis_metodologica_general_catalogo_bbvv.pdf

Datos sociodemográficos (Censo 2011)	Sección censal 2809203011		AE-INMG 2809204	
	Valores absolutos	%	Valores absolutos	%
Población total	1.860		10.115	
Población nacida en el extranjero total	615	33,06	2.420	23,92
Población nacida en el extranjero (excepto UE-15)	570	30,65	2.265	22,39

	Sección	AE-INMG	Municipio	Comunidad Autónoma	España
INDICADOR DE INMIGRACIÓN (I-INMG)	30,65	22,39	13,48	14,60	9,99
INDICADORES BÁSICOS DE VULNERABILIDAD URBANA (IBVU) (4)					
IBVU Estudios (5)	14,97	13,20	8,92	7,69	10,92
IBVU Vivienda (6)	0,00	0,50	5,74	4,40	6,99
IBVU Paro (7)	23,22	25,59	26,56	23,12	29,64

(4) Además del Indicador de Inmigración (I-INMG) se ofrecen los valores de los 3 Indicadores Básicos de Vulnerabilidad Urbana (IBVU) para poder analizar la situación de cada sección censal y AE-INMG en relación con los valores de referencia de vulnerabilidad para estos 3 indicadores.

(5) IBVU Estudios: Porcentaje de población analfabeta y sin estudios de 16 años o más, sobre el total de población de 16 años o más. Valor de referencia de vulnerabilidad (2011): 16,38%.

(6) IBVU Vivienda: Porcentaje de viviendas familiares (principales, secundarias, vacías) en edificios en estado en estado ruinoso, malo o deficiente, sobre el total de viviendas familiares (principales, secundarias, vacías). Valor de referencia de vulnerabilidad (2011): 17,50 %.

(7) IBVU Paro: Porcentaje de la población de 16 años o más en situación de paro, respecto al total de población activa de 16 años o más. Valor de referencia de vulnerabilidad (2011): 42,33 %.

Definiciones

ÁREA ESTADÍSTICA CON CONCENTRACIONES SIGNIFICATIVAS DE POBLACIÓN INMIGRANTE (AE-INMG)

Agrupación de secciones censales colindantes y de cierta homogeneidad urbanística, de entre 3.500 y 15.000 habitantes en las que el valor de Indicador de Inmigración (I-INMG) del conjunto supera el valor establecido como referencia (20%).

INDICADOR DE INMIGRACIÓN (I-INMG)

Porcentaje de población nacida en países no pertenecientes a la UE-14, respecto a la población total. Se calcula restando al número total de nacidos en el extranjero, los nacidos en los países de la UE-14: Alemania; Austria; Bélgica; Dinamarca; Finlandia; Francia; Reino Unido; Grecia; Irlanda; Italia; Luxemburgo; Países Bajos; Portugal; y Suecia.

Síntesis Metodológica

El cuerpo de estudio del Catálogo de Barrios Vulnerables de 2011 sigue el criterio establecido en los Catálogos anteriores: centrándose en los municipios mayores de 50.000 habitantes y capitales de provincia. Los trabajos del Catálogo de 2011, siguen la misma metodología que los de 1991, 2001, y 2006, con la única particularidad de que sólo identifican las Áreas Estadísticas Vulnerables, sin realizar el análisis urbanístico detallado que permitía identificar a partir de ellas los Barrios Vulnerables. En el Catálogo de 2011 se han delimitado AE-INMG (Área Estadística con concentraciones significativas de población inmigrante) y AEV (Áreas Estadísticas Vulnerables según los 3 Indicadores Básicos de Vulnerabilidad Urbana: IBVU Estudios, IBVU Vivienda o IBVU Paro). Estas delimitaciones son independientes y pueden superponerse para su análisis en el Visor del Catálogo.

En el caso del Indicador de Inmigración (I-INMG), para el desarrollo del estudio de 2011 se ha partido del análisis de la evolución de los Barrios con concentraciones significativas de población inmigrante identificados previamente en el año 2006, viendo primero si seguían o no cumpliendo esta condición en el año 2011. Posteriormente, se han identificado las nuevas Áreas Estadísticas con concentraciones significativas de población inmigrante (AE-INMG) no coincidentes con Barrios identificados en el Catálogo de 2006, incluyendo también las ciudades que no contaban con Barrios de este tipo en el año 2006.

Una vez identificadas las secciones censales que en 2011 superan los umbrales de referencia del Indicador de Inmigración (I-INMG), se procede a agrupar estas secciones en Áreas Estadísticas con concentraciones significativas de población inmigrante (AE-INMG).

La metodología detallada completa puede consultarse en:

https://apps.fomento.gob.es/BarriosVulnerables/static/adjunto/Sintesis_metodologica_general_catalogo_bbvv.pdf

Datos sociodemográficos (Censo 2011)	Sección censal 2809203012		AE-INMG 2809204	
	Valores absolutos	%	Valores absolutos	%
Población total	2.370		10.115	
Población nacida en el extranjero total	540	22,78	2.420	23,92
Población nacida en el extranjero (excepto UE-15)	495	20,89	2.265	22,39

	Sección	AE-INMG	Municipio	Comunidad Autónoma	España
INDICADOR DE INMIGRACIÓN (I-INMG)	20,89	22,39	13,48	14,60	9,99
INDICADORES BÁSICOS DE VULNERABILIDAD URBANA (IBVU) (4)					
IBVU Estudios (5)	12,38	13,20	8,92	7,69	10,92
IBVU Vivienda (6)	0,00	0,50	5,74	4,40	6,99
IBVU Paro (7)	22,56	25,59	26,56	23,12	29,64

(4) Además del Indicador de Inmigración (I-INMG) se ofrecen los valores de los 3 Indicadores Básicos de Vulnerabilidad Urbana (IBVU) para poder analizar la situación de cada sección censal y AE-INMG en relación con los valores de referencia de vulnerabilidad para estos 3 indicadores.

(5) IBVU Estudios: Porcentaje de población analfabeta y sin estudios de 16 años o más, sobre el total de población de 16 años o más. Valor de referencia de vulnerabilidad (2011): 16,38%.

(6) IBVU Vivienda: Porcentaje de viviendas familiares (principales, secundarias, vacías) en edificios en estado en estado ruinoso, malo o deficiente, sobre el total de viviendas familiares (principales, secundarias, vacías). Valor de referencia de vulnerabilidad (2011): 17,50 %.

(7) IBVU Paro: Porcentaje de la población de 16 años o más en situación de paro, respecto al total de población activa de 16 años o más. Valor de referencia de vulnerabilidad (2011): 42,33 %.

Definiciones

ÁREA ESTADÍSTICA CON CONCENTRACIONES SIGNIFICATIVAS DE POBLACIÓN INMIGRANTE (AE-INMG)

Agrupación de secciones censales colindantes y de cierta homogeneidad urbanística, de entre 3.500 y 15.000 habitantes en las que el valor de Indicador de Inmigración (I-INMG) del conjunto supera el valor establecido como referencia (20%).

INDICADOR DE INMIGRACIÓN (I-INMG)

Porcentaje de población nacida en países no pertenecientes a la UE-14, respecto a la población total. Se calcula restando al número total de nacidos en el extranjero, los nacidos en los países de la UE-14: Alemania; Austria; Bélgica; Dinamarca; Finlandia; Francia; Reino Unido; Grecia; Irlanda; Italia; Luxemburgo; Países Bajos; Portugal; y Suecia.

Síntesis Metodológica

El cuerpo de estudio del Catálogo de Barrios Vulnerables de 2011 sigue el criterio establecido en los Catálogos anteriores: centrándose en los municipios mayores de 50.000 habitantes y capitales de provincia. Los trabajos del Catálogo de 2011, siguen la misma metodología que los de 1991, 2001, y 2006, con la única particularidad de que sólo identifican las Áreas Estadísticas Vulnerables, sin realizar el análisis urbanístico detallado que permitía identificar a partir de ellas los Barrios Vulnerables. En el Catálogo de 2011 se han delimitado AE-INMG (Área Estadística con concentraciones significativas de población inmigrante) y AEV (Áreas Estadísticas Vulnerables según los 3 Indicadores Básicos de Vulnerabilidad Urbana: IBVU Estudios, IBVU Vivienda o IBVU Paro). Estas delimitaciones son independientes y pueden superponerse para su análisis en el Visor del Catálogo.

En el caso del Indicador de Inmigración (I-INMG), para el desarrollo del estudio de 2011 se ha partido del análisis de la evolución de los Barrios con concentraciones significativas de población inmigrante identificados previamente en el año 2006, viendo primero si seguían o no cumpliendo esta condición en el año 2011. Posteriormente, se han identificado las nuevas Áreas Estadísticas con concentraciones significativas de población inmigrante (AE-INMG) no coincidentes con Barrios identificados en el Catálogo de 2006, incluyendo también las ciudades que no contaban con Barrios de este tipo en el año 2006.

Una vez identificadas las secciones censales que en 2011 superan los umbrales de referencia del Indicador de Inmigración (I-INMG), se procede a agrupar estas secciones en Áreas Estadísticas con concentraciones significativas de población inmigrante (AE-INMG).

La metodología detallada completa puede consultarse en:

https://apps.fomento.gob.es/BarriosVulnerables/static/adjunto/Sintesis_metodologica_general_catalogo_bbvv.pdf

Datos sociodemográficos (Censo 2011)	Sección censal 2809203013		AE-INMG 2809204	
	Valores absolutos	%	Valores absolutos	%
Población total	1.320		10.115	
Población nacida en el extranjero total	155	11,74	2.420	23,92
Población nacida en el extranjero (excepto UE-15)	145	10,98	2.265	22,39

	Sección	AE-INMG	Municipio	Comunidad Autónoma	España
INDICADOR DE INMIGRACIÓN (I-INMG)	10,98	22,39	13,48	14,60	9,99
INDICADORES BÁSICOS DE VULNERABILIDAD URBANA (IBVU) (4)					
IBVU Estudios (5)	17,27	13,20	8,92	7,69	10,92
IBVU Vivienda (6)	3,64	0,50	5,74	4,40	6,99
IBVU Paro (7)	25,35	25,59	26,56	23,12	29,64

(4) Además del Indicador de Inmigración (I-INMG) se ofrecen los valores de los 3 Indicadores Básicos de Vulnerabilidad Urbana (IBVU) para poder analizar la situación de cada sección censal y AE-INMG en relación con los valores de referencia de vulnerabilidad para estos 3 indicadores.

(5) IBVU Estudios: Porcentaje de población analfabeta y sin estudios de 16 años o más, sobre el total de población de 16 años o más. Valor de referencia de vulnerabilidad (2011): 16,38%.

(6) IBVU Vivienda: Porcentaje de viviendas familiares (principales, secundarias, vacías) en edificios en estado en estado ruinoso, malo o deficiente, sobre el total de viviendas familiares (principales, secundarias, vacías). Valor de referencia de vulnerabilidad (2011): 17,50 %.

(7) IBVU Paro: Porcentaje de la población de 16 años o más en situación de paro, respecto al total de población activa de 16 años o más. Valor de referencia de vulnerabilidad (2011): 42,33 %.

Definiciones

ÁREA ESTADÍSTICA CON CONCENTRACIONES SIGNIFICATIVAS DE POBLACIÓN INMIGRANTE (AE-INMG)

Agrupación de secciones censales colindantes y de cierta homogeneidad urbanística, de entre 3.500 y 15.000 habitantes en las que el valor de Indicador de Inmigración (I-INMG) del conjunto supera el valor establecido como referencia (20%).

INDICADOR DE INMIGRACIÓN (I-INMG)

Porcentaje de población nacida en países no pertenecientes a la UE-14, respecto a la población total. Se calcula restando al número total de nacidos en el extranjero, los nacidos en los países de la UE-14: Alemania; Austria; Bélgica; Dinamarca; Finlandia; Francia; Reino Unido; Grecia; Irlanda; Italia; Luxemburgo; Países Bajos; Portugal; y Suecia.

Síntesis Metodológica

El cuerpo de estudio del Catálogo de Barrios Vulnerables de 2011 sigue el criterio establecido en los Catálogos anteriores: centrándose en los municipios mayores de 50.000 habitantes y capitales de provincia. Los trabajos del Catálogo de 2011, siguen la misma metodología que los de 1991, 2001, y 2006, con la única particularidad de que sólo identifican las Áreas Estadísticas Vulnerables, sin realizar el análisis urbanístico detallado que permitía identificar a partir de ellas los Barrios Vulnerables. En el Catálogo de 2011 se han delimitado AE-INMG (Área Estadística con concentraciones significativas de población inmigrante) y AEV (Áreas Estadísticas Vulnerables según los 3 Indicadores Básicos de Vulnerabilidad Urbana: IBVU Estudios, IBVU Vivienda o IBVU Paro). Estas delimitaciones son independientes y pueden superponerse para su análisis en el Visor del Catálogo.

En el caso del Indicador de Inmigración (I-INMG), para el desarrollo del estudio de 2011 se ha partido del análisis de la evolución de los Barrios con concentraciones significativas de población inmigrante identificados previamente en el año 2006, viendo primero si seguían o no cumpliendo esta condición en el año 2011. Posteriormente, se han identificado las nuevas Áreas Estadísticas con concentraciones significativas de población inmigrante (AE-INMG) no coincidentes con Barrios identificados en el Catálogo de 2006, incluyendo también las ciudades que no contaban con Barrios de este tipo en el año 2006.

Una vez identificadas las secciones censales que en 2011 superan los umbrales de referencia del Indicador de Inmigración (I-INMG), se procede a agrupar estas secciones en Áreas Estadísticas con concentraciones significativas de población inmigrante (AE-INMG).

La metodología detallada completa puede consultarse en:

https://apps.fomento.gob.es/BarriosVulnerables/static/adjunto/Sintesis_metodologica_general_catalogo_bbvv.pdf

Datos sociodemográficos (Censo 2011)	Sección censal 2809203014		AE-INMG 2809204	
	Valores absolutos	%	Valores absolutos	%
Población total	1.035		10.115	
Población nacida en el extranjero total	415	40,10	2.420	23,92
Población nacida en el extranjero (excepto UE-15)	410	39,61	2.265	22,39

	Sección	AE-INMG	Municipio	Comunidad Autónoma	España
INDICADOR DE INMIGRACIÓN (I-INMG)	39,61	22,39	13,48	14,60	9,99
INDICADORES BÁSICOS DE VULNERABILIDAD URBANA (IBVU) (4)					
IBVU Estudios (5)	8,94	13,20	8,92	7,69	10,92
IBVU Vivienda (6)	0,00	0,50	5,74	4,40	6,99
IBVU Paro (7)	35,04	25,59	26,56	23,12	29,64

(4) Además del Indicador de Inmigración (I-INMG) se ofrecen los valores de los 3 Indicadores Básicos de Vulnerabilidad Urbana (IBVU) para poder analizar la situación de cada sección censal y AE-INMG en relación con los valores de referencia de vulnerabilidad para estos 3 indicadores.

(5) IBVU Estudios: Porcentaje de población analfabeta y sin estudios de 16 años o más, sobre el total de población de 16 años o más. Valor de referencia de vulnerabilidad (2011): 16,38%.

(6) IBVU Vivienda: Porcentaje de viviendas familiares (principales, secundarias, vacías) en edificios en estado en estado ruinoso, malo o deficiente, sobre el total de viviendas familiares (principales, secundarias, vacías). Valor de referencia de vulnerabilidad (2011): 17,50 %.

(7) IBVU Paro: Porcentaje de la población de 16 años o más en situación de paro, respecto al total de población activa de 16 años o más. Valor de referencia de vulnerabilidad (2011): 42,33 %.

Definiciones

ÁREA ESTADÍSTICA CON CONCENTRACIONES SIGNIFICATIVAS DE POBLACIÓN INMIGRANTE (AE-INMG)

Agrupación de secciones censales colindantes y de cierta homogeneidad urbanística, de entre 3.500 y 15.000 habitantes en las que el valor de Indicador de Inmigración (I-INMG) del conjunto supera el valor establecido como referencia (20%).

INDICADOR DE INMIGRACIÓN (I-INMG)

Porcentaje de población nacida en países no pertenecientes a la UE-14, respecto a la población total. Se calcula restando al número total de nacidos en el extranjero, los nacidos en los países de la UE-14: Alemania; Austria; Bélgica; Dinamarca; Finlandia; Francia; Reino Unido; Grecia; Irlanda; Italia; Luxemburgo; Países Bajos; Portugal; y Suecia.

Síntesis Metodológica

El cuerpo de estudio del Catálogo de Barrios Vulnerables de 2011 sigue el criterio establecido en los Catálogos anteriores: centrándose en los municipios mayores de 50.000 habitantes y capitales de provincia. Los trabajos del Catálogo de 2011, siguen la misma metodología que los de 1991, 2001, y 2006, con la única particularidad de que sólo identifican las Áreas Estadísticas Vulnerables, sin realizar el análisis urbanístico detallado que permitía identificar a partir de ellas los Barrios Vulnerables. En el Catálogo de 2011 se han delimitado AE-INMG (Área Estadística con concentraciones significativas de población inmigrante) y AEV (Áreas Estadísticas Vulnerables según los 3 Indicadores Básicos de Vulnerabilidad Urbana: IBVU Estudios, IBVU Vivienda o IBVU Paro). Estas delimitaciones son independientes y pueden superponerse para su análisis en el Visor del Catálogo.

En el caso del Indicador de Inmigración (I-INMG), para el desarrollo del estudio de 2011 se ha partido del análisis de la evolución de los Barrios con concentraciones significativas de población inmigrante identificados previamente en el año 2006, viendo primero si seguían o no cumpliendo esta condición en el año 2011. Posteriormente, se han identificado las nuevas Áreas Estadísticas con concentraciones significativas de población inmigrante (AE-INMG) no coincidentes con Barrios identificados en el Catálogo de 2006, incluyendo también las ciudades que no contaban con Barrios de este tipo en el año 2006.

Una vez identificadas las secciones censales que en 2011 superan los umbrales de referencia del Indicador de Inmigración (I-INMG), se procede a agrupar estas secciones en Áreas Estadísticas con concentraciones significativas de población inmigrante (AE-INMG).

La metodología detallada completa puede consultarse en:

https://apps.fomento.gob.es/BarriosVulnerables/static/adjunto/Sintesis_metodologica_general_catalogo_bbvv.pdf

Datos sociodemográficos (Censo 2011)	Sección censal 2809203015		AE-INMG 2809204	
	Valores absolutos	%	Valores absolutos	%
Población total	1.135		10.115	
Población nacida en el extranjero total	185	16,30	2.420	23,92
Población nacida en el extranjero (excepto UE-15)	180	15,86	2.265	22,39

	Sección	AE-INMG	Municipio	Comunidad Autónoma	España
INDICADOR DE INMIGRACIÓN (I-INMG)	15,86	22,39	13,48	14,60	9,99
INDICADORES BÁSICOS DE VULNERABILIDAD URBANA (IBVU) (4)					
IBVU Estudios (5)	12,00	13,20	8,92	7,69	10,92
IBVU Vivienda (6)	0,00	0,50	5,74	4,40	6,99
IBVU Paro (7)	27,68	25,59	26,56	23,12	29,64

(4) Además del Indicador de Inmigración (I-INMG) se ofrecen los valores de los 3 Indicadores Básicos de Vulnerabilidad Urbana (IBVU) para poder analizar la situación de cada sección censal y AE-INMG en relación con los valores de referencia de vulnerabilidad para estos 3 indicadores.

(5) IBVU Estudios: Porcentaje de población analfabeta y sin estudios de 16 años o más, sobre el total de población de 16 años o más. Valor de referencia de vulnerabilidad (2011): 16,38%.

(6) IBVU Vivienda: Porcentaje de viviendas familiares (principales, secundarias, vacías) en edificios en estado en estado ruinoso, malo o deficiente, sobre el total de viviendas familiares (principales, secundarias, vacías). Valor de referencia de vulnerabilidad (2011): 17,50 %.

(7) IBVU Paro: Porcentaje de la población de 16 años o más en situación de paro, respecto al total de población activa de 16 años o más. Valor de referencia de vulnerabilidad (2011): 42,33 %.

Definiciones

ÁREA ESTADÍSTICA CON CONCENTRACIONES SIGNIFICATIVAS DE POBLACIÓN INMIGRANTE (AE-INMG)

Agrupación de secciones censales colindantes y de cierta homogeneidad urbanística, de entre 3.500 y 15.000 habitantes en las que el valor de Indicador de Inmigración (I-INMG) del conjunto supera el valor establecido como referencia (20%).

INDICADOR DE INMIGRACIÓN (I-INMG)

Porcentaje de población nacida en países no pertenecientes a la UE-14, respecto a la población total. Se calcula restando al número total de nacidos en el extranjero, los nacidos en los países de la UE-14: Alemania; Austria; Bélgica; Dinamarca; Finlandia; Francia; Reino Unido; Grecia; Irlanda; Italia; Luxemburgo; Países Bajos; Portugal; y Suecia.

Síntesis Metodológica

El cuerpo de estudio del Catálogo de Barrios Vulnerables de 2011 sigue el criterio establecido en los Catálogos anteriores: centrándose en los municipios mayores de 50.000 habitantes y capitales de provincia. Los trabajos del Catálogo de 2011, siguen la misma metodología que los de 1991, 2001, y 2006, con la única particularidad de que sólo identifican las Áreas Estadísticas Vulnerables, sin realizar el análisis urbanístico detallado que permitía identificar a partir de ellas los Barrios Vulnerables. En el Catálogo de 2011 se han delimitado AE-INMG (Área Estadística con concentraciones significativas de población inmigrante) y AEV (Áreas Estadísticas Vulnerables según los 3 Indicadores Básicos de Vulnerabilidad Urbana: IBVU Estudios, IBVU Vivienda o IBVU Paro). Estas delimitaciones son independientes y pueden superponerse para su análisis en el Visor del Catálogo.

En el caso del Indicador de Inmigración (I-INMG), para el desarrollo del estudio de 2011 se ha partido del análisis de la evolución de los Barrios con concentraciones significativas de población inmigrante identificados previamente en el año 2006, viendo primero si seguían o no cumpliendo esta condición en el año 2011. Posteriormente, se han identificado las nuevas Áreas Estadísticas con concentraciones significativas de población inmigrante (AE-INMG) no coincidentes con Barrios identificados en el Catálogo de 2006, incluyendo también las ciudades que no contaban con Barrios de este tipo en el año 2006.

Una vez identificadas las secciones censales que en 2011 superan los umbrales de referencia del Indicador de Inmigración (I-INMG), se procede a agrupar estas secciones en Áreas Estadísticas con concentraciones significativas de población inmigrante (AE-INMG).

La metodología detallada completa puede consultarse en:

https://apps.fomento.gob.es/BarriosVulnerables/static/adjunto/Sintesis_metodologica_general_catalogo_bbvv.pdf

Datos sociodemográficos (Censo 2011)	Sección censal 2809203020		AE-INMG 2809204	
	Valores absolutos	%	Valores absolutos	%
Población total	1.415		10.115	
Población nacida en el extranjero total	370	26,15	2.420	23,92
Población nacida en el extranjero (excepto UE-15)	370	26,15	2.265	22,39

	Sección	AE-INMG	Municipio	Comunidad Autónoma	España
INDICADOR DE INMIGRACIÓN (I-INMG)	26,15	22,39	13,48	14,60	9,99
INDICADORES BÁSICOS DE VULNERABILIDAD URBANA (IBVU) (4)					
IBVU Estudios (5)	9,54	13,20	8,92	7,69	10,92
IBVU Vivienda (6)	0,00	0,50	5,74	4,40	6,99
IBVU Paro (7)	24,70	25,59	26,56	23,12	29,64

(4) Además del Indicador de Inmigración (I-INMG) se ofrecen los valores de los 3 Indicadores Básicos de Vulnerabilidad Urbana (IBVU) para poder analizar la situación de cada sección censal y AE-INMG en relación con los valores de referencia de vulnerabilidad para estos 3 indicadores.

(5) IBVU Estudios: Porcentaje de población analfabeta y sin estudios de 16 años o más, sobre el total de población de 16 años o más. Valor de referencia de vulnerabilidad (2011): 16,38%.

(6) IBVU Vivienda: Porcentaje de viviendas familiares (principales, secundarias, vacías) en edificios en estado en estado ruinoso, malo o deficiente, sobre el total de viviendas familiares (principales, secundarias, vacías). Valor de referencia de vulnerabilidad (2011): 17,50 %.

(7) IBVU Paro: Porcentaje de la población de 16 años o más en situación de paro, respecto al total de población activa de 16 años o más. Valor de referencia de vulnerabilidad (2011): 42,33 %.

Definiciones

ÁREA ESTADÍSTICA CON CONCENTRACIONES SIGNIFICATIVAS DE POBLACIÓN INMIGRANTE (AE-INMG)

Agrupación de secciones censales colindantes y de cierta homogeneidad urbanística, de entre 3.500 y 15.000 habitantes en las que el valor de Indicador de Inmigración (I-INMG) del conjunto supera el valor establecido como referencia (20%).

INDICADOR DE INMIGRACIÓN (I-INMG)

Porcentaje de población nacida en países no pertenecientes a la UE-14, respecto a la población total. Se calcula restando al número total de nacidos en el extranjero, los nacidos en los países de la UE-14: Alemania; Austria; Bélgica; Dinamarca; Finlandia; Francia; Reino Unido; Grecia; Irlanda; Italia; Luxemburgo; Países Bajos; Portugal; y Suecia.

Síntesis Metodológica

El cuerpo de estudio del Catálogo de Barrios Vulnerables de 2011 sigue el criterio establecido en los Catálogos anteriores: centrándose en los municipios mayores de 50.000 habitantes y capitales de provincia. Los trabajos del Catálogo de 2011, siguen la misma metodología que los de 1991, 2001, y 2006, con la única particularidad de que sólo identifican las Áreas Estadísticas Vulnerables, sin realizar el análisis urbanístico detallado que permitía identificar a partir de ellas los Barrios Vulnerables. En el Catálogo de 2011 se han delimitado AE-INMG (Área Estadística con concentraciones significativas de población inmigrante) y AEV (Áreas Estadísticas Vulnerables según los 3 Indicadores Básicos de Vulnerabilidad Urbana: IBVU Estudios, IBVU Vivienda o IBVU Paro). Estas delimitaciones son independientes y pueden superponerse para su análisis en el Visor del Catálogo.

En el caso del Indicador de Inmigración (I-INMG), para el desarrollo del estudio de 2011 se ha partido del análisis de la evolución de los Barrios con concentraciones significativas de población inmigrante identificados previamente en el año 2006, viendo primero si seguían o no cumpliendo esta condición en el año 2011. Posteriormente, se han identificado las nuevas Áreas Estadísticas con concentraciones significativas de población inmigrante (AE-INMG) no coincidentes con Barrios identificados en el Catálogo de 2006, incluyendo también las ciudades que no contaban con Barrios de este tipo en el año 2006.

Una vez identificadas las secciones censales que en 2011 superan los umbrales de referencia del Indicador de Inmigración (I-INMG), se procede a agrupar estas secciones en Áreas Estadísticas con concentraciones significativas de población inmigrante (AE-INMG).

La metodología detallada completa puede consultarse en:

https://apps.fomento.gob.es/BarriosVulnerables/static/adjunto/Sintesis_metodologica_general_catalogo_bbvv.pdf

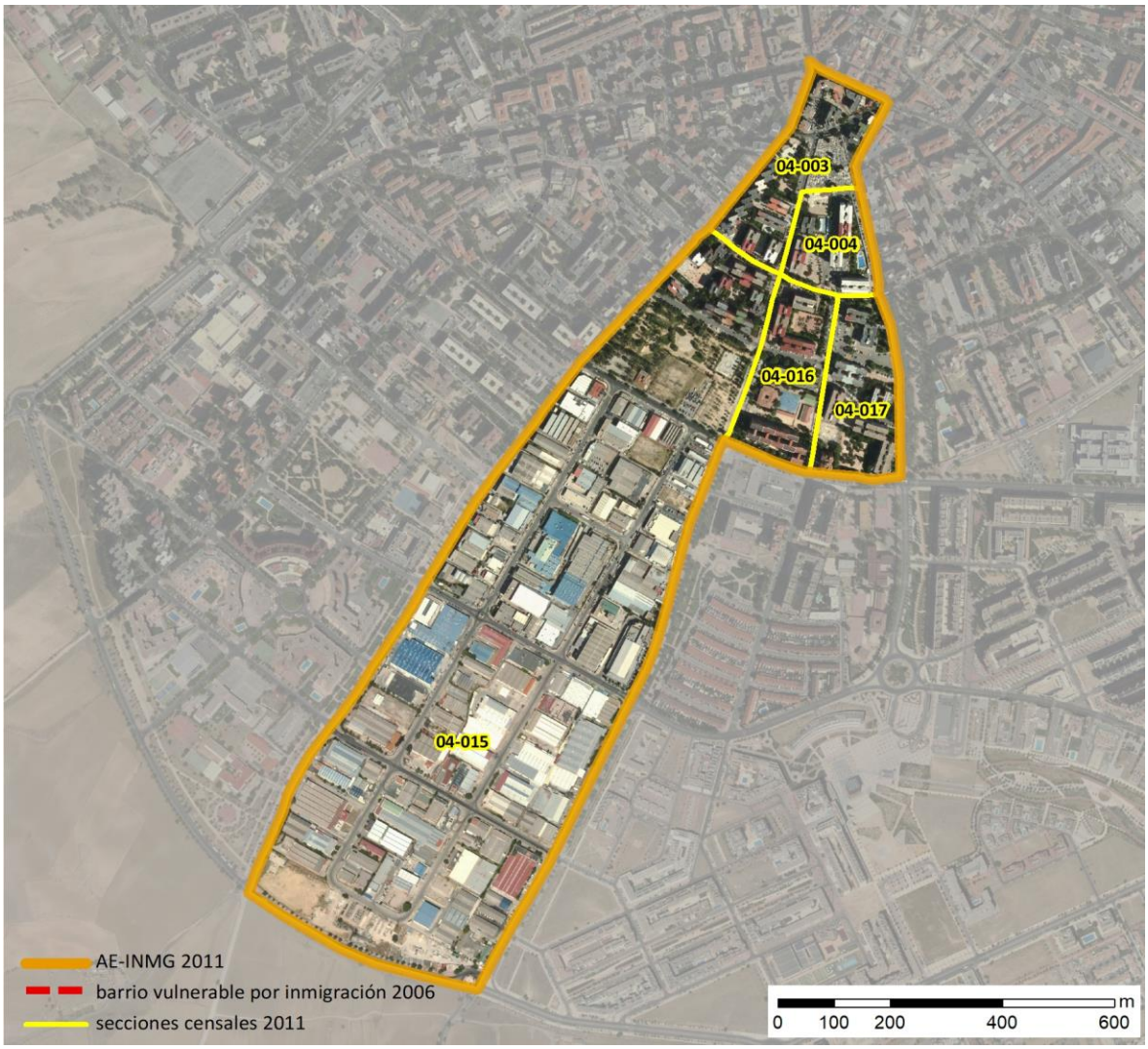

Localización en detalle del AE-INMG

Datos básicos del AE-INMG (1)

Población total	7.630
Población nacida en el extranjero total	1.575
Población nacida en el extranjero (excepto UE-15)	1.535
Densidad población (hab/Km²)	10.919,96
Superficie (ha)	69,87
Nº de secciones censales	5

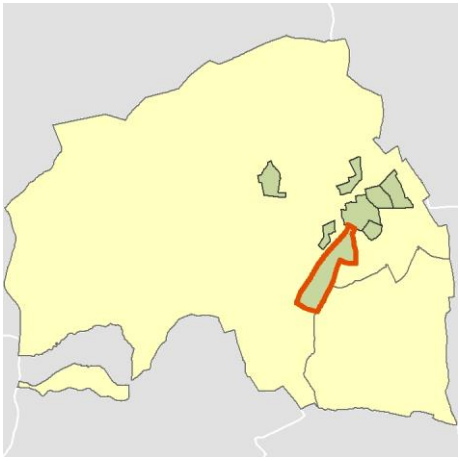

Localización del AE-INMG dentro del término municipal

	Valor del AE-INMG	Valor de referencia (2)
INDICADOR DE INMIGRACIÓN (I-INMG) (3)	**20,12 %**	20,00%

(1) Área Estadística con concentraciones significativas de población inmigrante (AE-INMG)

(2) Valor que se ha tomado como referencia para este estudio

(3) Indicador de Inmigración: (I-INMG): Porcentaje de población nacida en países no pertenecientes a la UE-14, respecto a la población total. Se calcula restando al número total de nacidos en el extranjero, los nacidos en los países de la UE-14: Alemania; Austria; Bélgica; Dinamarca; Finlandia; Francia; Reino Unido; Grecia; Irlanda; Italia; Luxemburgo; Países Bajos; Portugal; y Suecia.

Datos sociodemográficos (Censo 2011)	Sección censal 2809204003		AE-INMG 2809205	
	Valores absolutos	%	Valores absolutos	%
Población total	1.495		7.630	
Población nacida en el extranjero total	175	11,71	1.575	20,64
Población nacida en el extranjero (excepto UE-15)	165	11,04	1.535	20,12

	Sección	AE-INMG	Municipio	Comunidad Autónoma	España
INDICADOR DE INMIGRACIÓN (I-INMG)	11,04	20,12	13,48	14,60	9,99
INDICADORES BÁSICOS DE VULNERABILIDAD URBANA (IBVU) (4)					
IBVU Estudios (5)	14,60	10,95	8,92	7,69	10,92
IBVU Vivienda (6)	0,00	1,44	5,74	4,40	6,99
IBVU Paro (7)	29,49	25,36	26,56	23,12	29,64

(4) Además del Indicador de Inmigración (I-INMG) se ofrecen los valores de los 3 Indicadores Básicos de Vulnerabilidad Urbana (IBVU) para poder analizar la situación de cada sección censal y AE-INMG en relación con los valores de referencia de vulnerabilidad para estos 3 indicadores.

(5) IBVU Estudios: Porcentaje de población analfabeta y sin estudios de 16 años o más, sobre el total de población de 16 años o más. Valor de referencia de vulnerabilidad (2011): 16,38%.

(6) IBVU Vivienda: Porcentaje de viviendas familiares (principales, secundarias, vacías) en edificios en estado en estado ruinoso, malo o deficiente, sobre el total de viviendas familiares (principales, secundarias, vacías). Valor de referencia de vulnerabilidad (2011): 17,50 %.

(7) IBVU Paro: Porcentaje de la población de 16 años o más en situación de paro, respecto al total de población activa de 16 años o más. Valor de referencia de vulnerabilidad (2011): 42,33 %.

Definiciones

ÁREA ESTADÍSTICA CON CONCENTRACIONES SIGNIFICATIVAS DE POBLACIÓN INMIGRANTE (AE-INMG)

Agrupación de secciones censales colindantes y de cierta homogeneidad urbanística, de entre 3.500 y 15.000 habitantes en las que el valor de Indicador de Inmigración (I-INMG) del conjunto supera el valor establecido como referencia (20%).

INDICADOR DE INMIGRACIÓN (I-INMG)

Porcentaje de población nacida en países no pertenecientes a la UE-14, respecto a la población total. Se calcula restando al número total de nacidos en el extranjero, los nacidos en los países de la UE-14: Alemania; Austria; Bélgica; Dinamarca; Finlandia; Francia; Reino Unido; Grecia; Irlanda; Italia; Luxemburgo; Países Bajos; Portugal; y Suecia.

Síntesis Metodológica

El cuerpo de estudio del Catálogo de Barrios Vulnerables de 2011 sigue el criterio establecido en los Catálogos anteriores: centrándose en los municipios mayores de 50.000 habitantes y capitales de provincia. Los trabajos del Catálogo de 2011, siguen la misma metodología que los de 1991, 2001, y 2006, con la única particularidad de que sólo identifican las Áreas Estadísticas Vulnerables, sin realizar el análisis urbanístico detallado que permitía identificar a partir de ellas los Barrios Vulnerables. En el Catálogo de 2011 se han delimitado AE-INMG (Área Estadística con concentraciones significativas de población inmigrante) y AEV (Áreas Estadísticas Vulnerables según los 3 Indicadores Básicos de Vulnerabilidad Urbana: IBVU Estudios, IBVU Vivienda o IBVU Paro). Estas delimitaciones son independientes y pueden superponerse para su análisis en el Visor del Catálogo.

En el caso del Indicador de Inmigración (I-INMG), para el desarrollo del estudio de 2011 se ha partido del análisis de la evolución de los Barrios con concentraciones significativas de población inmigrante identificados previamente en el año 2006, viendo primero si seguían o no cumpliendo esta condición en el año 2011. Posteriormente, se han identificado las nuevas Áreas Estadísticas con concentraciones significativas de población inmigrante (AE-INMG) no coincidentes con Barrios identificados en el Catálogo de 2006, incluyendo también las ciudades que no contaban con Barrios de este tipo en el año 2006.

Una vez identificadas las secciones censales que en 2011 superan los umbrales de referencia del Indicador de Inmigración (I-INMG), se procede a agrupar estas secciones en Áreas Estadísticas con concentraciones significativas de población inmigrante (AE-INMG).

La metodología detallada completa puede consultarse en:

https://apps.fomento.gob.es/BarriosVulnerables/static/adjunto/Sintesis_metodologica_general_catalogo_bbvv.pdf

Datos sociodemográficos (Censo 2011)	Sección censal 2809204004		AE-INMG 2809205	
	Valores absolutos	%	Valores absolutos	%
Población total	1.185		7.630	
Población nacida en el extranjero total	240	20,25	1.575	20,64
Población nacida en el extranjero (excepto UE-15)	240	20,25	1.535	20,12

	Sección	AE-INMG	Municipio	Comunidad Autónoma	España
INDICADOR DE INMIGRACIÓN (I-INMG)	20,25	20,12	13,48	14,60	9,99
INDICADORES BÁSICOS DE VULNERABILIDAD URBANA (IBVU) (4)					
IBVU Estudios (5)	6,31	10,95	8,92	7,69	10,92
IBVU Vivienda (6)	8,99	1,44	5,74	4,40	6,99
IBVU Paro (7)	27,66	25,36	26,56	23,12	29,64

(4) Además del Indicador de Inmigración (I-INMG) se ofrecen los valores de los 3 Indicadores Básicos de Vulnerabilidad Urbana (IBVU) para poder analizar la situación de cada sección censal y AE-INMG en relación con los valores de referencia de vulnerabilidad para estos 3 indicadores.

(5) IBVU Estudios: Porcentaje de población analfabeta y sin estudios de 16 años o más, sobre el total de población de 16 años o más. Valor de referencia de vulnerabilidad (2011): 16,38%.

(6) IBVU Vivienda: Porcentaje de viviendas familiares (principales, secundarias, vacías) en edificios en estado en estado ruinoso, malo o deficiente, sobre el total de viviendas familiares (principales, secundarias, vacías). Valor de referencia de vulnerabilidad (2011): 17,50 %.

(7) IBVU Paro: Porcentaje de la población de 16 años o más en situación de paro, respecto al total de población activa de 16 años o más. Valor de referencia de vulnerabilidad (2011): 42,33 %.

Definiciones

ÁREA ESTADÍSTICA CON CONCENTRACIONES SIGNIFICATIVAS DE POBLACIÓN INMIGRANTE (AE-INMG)

Agrupación de secciones censales colindantes y de cierta homogeneidad urbanística, de entre 3.500 y 15.000 habitantes en las que el valor de Indicador de Inmigración (I-INMG) del conjunto supera el valor establecido como referencia (20%).

INDICADOR DE INMIGRACIÓN (I-INMG)

Porcentaje de población nacida en países no pertenecientes a la UE-14, respecto a la población total. Se calcula restando al número total de nacidos en el extranjero, los nacidos en los países de la UE-14: Alemania; Austria; Bélgica; Dinamarca; Finlandia; Francia; Reino Unido; Grecia; Irlanda; Italia; Luxemburgo; Países Bajos; Portugal; y Suecia.

Síntesis Metodológica

El cuerpo de estudio del Catálogo de Barrios Vulnerables de 2011 sigue el criterio establecido en los Catálogos anteriores: centrándose en los municipios mayores de 50.000 habitantes y capitales de provincia. Los trabajos del Catálogo de 2011, siguen la misma metodología que los de 1991, 2001, y 2006, con la única particularidad de que sólo identifican las Áreas Estadísticas Vulnerables, sin realizar el análisis urbanístico detallado que permitía identificar a partir de ellas los Barrios Vulnerables. En el Catálogo de 2011 se han delimitado AE-INMG (Área Estadística con concentraciones significativas de población inmigrante) y AEV (Áreas Estadísticas Vulnerables según los 3 Indicadores Básicos de Vulnerabilidad Urbana: IBVU Estudios, IBVU Vivienda o IBVU Paro). Estas delimitaciones son independientes y pueden superponerse para su análisis en el Visor del Catálogo.

En el caso del Indicador de Inmigración (I-INMG), para el desarrollo del estudio de 2011 se ha partido del análisis de la evolución de los Barrios con concentraciones significativas de población inmigrante identificados previamente en el año 2006, viendo primero si seguían o no cumpliendo esta condición en el año 2011. Posteriormente, se han identificado las nuevas Áreas Estadísticas con concentraciones significativas de población inmigrante (AE-INMG) no coincidentes con Barrios identificados en el Catálogo de 2006, incluyendo también las ciudades que no contaban con Barrios de este tipo en el año 2006.

Una vez identificadas las secciones censales que en 2011 superan los umbrales de referencia del Indicador de Inmigración (I-INMG), se procede a agrupar estas secciones en Áreas Estadísticas con concentraciones significativas de población inmigrante (AE-INMG).

La metodología detallada completa puede consultarse en:

https://apps.fomento.gob.es/BarriosVulnerables/static/adjunto/Sintesis_metodologica_general_catalogo_bbvv.pdf

Datos sociodemográficos (Censo 2011)	Sección censal 2809204015		AE-INMG 2809205	
	Valores absolutos	%	Valores absolutos	%
Población total	1.175		7.630	
Población nacida en el extranjero total	285	24,26	1.575	20,64
Población nacida en el extranjero (excepto UE-15)	285	24,26	1.535	20,12

	Sección	AE-INMG	Municipio	Comunidad Autónoma	España
INDICADOR DE INMIGRACIÓN (I-INMG)	24,26	20,12	13,48	14,60	9,99
INDICADORES BÁSICOS DE VULNERABILIDAD URBANA (IBVU) (4)					
IBVU Estudios (5)	5,83	10,95	8,92	7,69	10,92
IBVU Vivienda (6)	0,00	1,44	5,74	4,40	6,99
IBVU Paro (7)	36,65	25,36	26,56	23,12	29,64

(4) Además del Indicador de Inmigración (I-INMG) se ofrecen los valores de los 3 Indicadores Básicos de Vulnerabilidad Urbana (IBVU) para poder analizar la situación de cada sección censal y AE-INMG en relación con los valores de referencia de vulnerabilidad para estos 3 indicadores.

(5) IBVU Estudios: Porcentaje de población analfabeta y sin estudios de 16 años o más, sobre el total de población de 16 años o más. Valor de referencia de vulnerabilidad (2011): 16,38%.

(6) IBVU Vivienda: Porcentaje de viviendas familiares (principales, secundarias, vacías) en edificios en estado en estado ruinoso, malo o deficiente, sobre el total de viviendas familiares (principales, secundarias, vacías). Valor de referencia de vulnerabilidad (2011): 17,50 %.

(7) IBVU Paro: Porcentaje de la población de 16 años o más en situación de paro, respecto al total de población activa de 16 años o más. Valor de referencia de vulnerabilidad (2011): 42,33 %.

Definiciones

ÁREA ESTADÍSTICA CON CONCENTRACIONES SIGNIFICATIVAS DE POBLACIÓN INMIGRANTE (AE-INMG)

Agrupación de secciones censales colindantes y de cierta homogeneidad urbanística, de entre 3.500 y 15.000 habitantes en las que el valor de Indicador de Inmigración (I-INMG) del conjunto supera el valor establecido como referencia (20%).

INDICADOR DE INMIGRACIÓN (I-INMG)

Porcentaje de población nacida en países no pertenecientes a la UE-14, respecto a la población total. Se calcula restando al número total de nacidos en el extranjero, los nacidos en los países de la UE-14: Alemania; Austria; Bélgica; Dinamarca; Finlandia; Francia; Reino Unido; Grecia; Irlanda; Italia; Luxemburgo; Países Bajos; Portugal; y Suecia.

Síntesis Metodológica

El cuerpo de estudio del Catálogo de Barrios Vulnerables de 2011 sigue el criterio establecido en los Catálogos anteriores: centrándose en los municipios mayores de 50.000 habitantes y capitales de provincia. Los trabajos del Catálogo de 2011, siguen la misma metodología que los de 1991, 2001, y 2006, con la única particularidad de que sólo identifican las Áreas Estadísticas Vulnerables, sin realizar el análisis urbanístico detallado que permitía identificar a partir de ellas los Barrios Vulnerables. En el Catálogo de 2011 se han delimitado AE-INMG (Área Estadística con concentraciones significativas de población inmigrante) y AEV (Áreas Estadísticas Vulnerables según los 3 Indicadores Básicos de Vulnerabilidad Urbana: IBVU Estudios, IBVU Vivienda o IBVU Paro). Estas delimitaciones son independientes y pueden superponerse para su análisis en el Visor del Catálogo.

En el caso del Indicador de Inmigración (I-INMG), para el desarrollo del estudio de 2011 se ha partido del análisis de la evolución de los Barrios con concentraciones significativas de población inmigrante identificados previamente en el año 2006, viendo primero si seguían o no cumpliendo esta condición en el año 2011. Posteriormente, se han identificado las nuevas Áreas Estadísticas con concentraciones significativas de población inmigrante (AE-INMG) no coincidentes con Barrios identificados en el Catálogo de 2006, incluyendo también las ciudades que no contaban con Barrios de este tipo en el año 2006.

Una vez identificadas las secciones censales que en 2011 superan los umbrales de referencia del Indicador de Inmigración (I-INMG), se procede a agrupar estas secciones en Áreas Estadísticas con concentraciones significativas de población inmigrante (AE-INMG).

La metodología detallada completa puede consultarse en:

https://apps.fomento.gob.es/BarriosVulnerables/static/adjunto/Sintesis_metodologica_general_catalogo_bbvv.pdf

Datos sociodemográficos (Censo 2011)	Sección censal 2809204016		AE-INMG 2809205	
	Valores absolutos	%	Valores absolutos	%
Población total	2.120		7.630	
Población nacida en el extranjero total	620	29,25	1.575	20,64
Población nacida en el extranjero (excepto UE-15)	620	29,25	1.535	20,12

	Sección	AE-INMG	Municipio	Comunidad Autónoma	España
INDICADOR DE INMIGRACIÓN (I-INMG)	29,25	20,12	13,48	14,60	9,99
INDICADORES BÁSICOS DE VULNERABILIDAD URBANA (IBVU) (4)					
IBVU Estudios (5)	15,08	10,95	8,92	7,69	10,92
IBVU Vivienda (6)	0,00	1,44	5,74	4,40	6,99
IBVU Paro (7)	17,10	25,36	26,56	23,12	29,64

(4) Además del Indicador de Inmigración (I-INMG) se ofrecen los valores de los 3 Indicadores Básicos de Vulnerabilidad Urbana (IBVU) para poder analizar la situación de cada sección censal y AE-INMG en relación con los valores de referencia de vulnerabilidad para estos 3 indicadores.

(5) IBVU Estudios: Porcentaje de población analfabeta y sin estudios de 16 años o más, sobre el total de población de 16 años o más. Valor de referencia de vulnerabilidad (2011): 16,38%.

(6) IBVU Vivienda: Porcentaje de viviendas familiares (principales, secundarias, vacías) en edificios en estado en estado ruinoso, malo o deficiente, sobre el total de viviendas familiares (principales, secundarias, vacías). Valor de referencia de vulnerabilidad (2011): 17,50 %.

(7) IBVU Paro: Porcentaje de la población de 16 años o más en situación de paro, respecto al total de población activa de 16 años o más. Valor de referencia de vulnerabilidad (2011): 42,33 %.

Definiciones

ÁREA ESTADÍSTICA CON CONCENTRACIONES SIGNIFICATIVAS DE POBLACIÓN INMIGRANTE (AE-INMG)

Agrupación de secciones censales colindantes y de cierta homogeneidad urbanística, de entre 3.500 y 15.000 habitantes en las que el valor de Indicador de Inmigración (I-INMG) del conjunto supera el valor establecido como referencia (20%).

INDICADOR DE INMIGRACIÓN (I-INMG)

Porcentaje de población nacida en países no pertenecientes a la UE-14, respecto a la población total. Se calcula restando al número total de nacidos en el extranjero, los nacidos en los países de la UE-14: Alemania; Austria; Bélgica; Dinamarca; Finlandia; Francia; Reino Unido; Grecia; Irlanda; Italia; Luxemburgo; Países Bajos; Portugal; y Suecia.

Síntesis Metodológica

El cuerpo de estudio del Catálogo de Barrios Vulnerables de 2011 sigue el criterio establecido en los Catálogos anteriores: centrándose en los municipios mayores de 50.000 habitantes y capitales de provincia. Los trabajos del Catálogo de 2011, siguen la misma metodología que los de 1991, 2001, y 2006, con la única particularidad de que sólo identifican las Áreas Estadísticas Vulnerables, sin realizar el análisis urbanístico detallado que permitía identificar a partir de ellas los Barrios Vulnerables. En el Catálogo de 2011 se han delimitado AE-INMG (Área Estadística con concentraciones significativas de población inmigrante) y AEV (Áreas Estadísticas Vulnerables según los 3 Indicadores Básicos de Vulnerabilidad Urbana: IBVU Estudios, IBVU Vivienda o IBVU Paro). Estas delimitaciones son independientes y pueden superponerse para su análisis en el Visor del Catálogo.

En el caso del Indicador de Inmigración (I-INMG), para el desarrollo del estudio de 2011 se ha partido del análisis de la evolución de los Barrios con concentraciones significativas de población inmigrante identificados previamente en el año 2006, viendo primero si seguían o no cumpliendo esta condición en el año 2011. Posteriormente, se han identificado las nuevas Áreas Estadísticas con concentraciones significativas de población inmigrante (AE-INMG) no coincidentes con Barrios identificados en el Catálogo de 2006, incluyendo también las ciudades que no contaban con Barrios de este tipo en el año 2006.

Una vez identificadas las secciones censales que en 2011 superan los umbrales de referencia del Indicador de Inmigración (I-INMG), se procede a agrupar estas secciones en Áreas Estadísticas con concentraciones significativas de población inmigrante (AE-INMG).

La metodología detallada completa puede consultarse en:

https://apps.fomento.gob.es/BarriosVulnerables/static/adjunto/Sintesis_metodologica_general_catalogo_bbvv.pdf

Datos sociodemográficos (Censo 2011)	Sección censal 2809204017		AE-INMG 2809205	
	Valores absolutos	%	Valores absolutos	%
Población total	1.655		7.630	
Población nacida en el extranjero total	255	15,41	1.575	20,64
Población nacida en el extranjero (excepto UE-15)	225	13,60	1.535	20,12

	Sección	AE-INMG	Municipio	Comunidad Autónoma	España
INDICADOR DE INMIGRACIÓN (I-INMG)	13,60	20,12	13,48	14,60	9,99
INDICADORES BÁSICOS DE VULNERABILIDAD URBANA (IBVU) (4)					
IBVU Estudios (5)	9,06	10,95	8,92	7,69	10,92
IBVU Vivienda (6)	0,00	1,44	5,74	4,40	6,99
IBVU Paro (7)	22,28	25,36	26,56	23,12	29,64

(4) Además del Indicador de Inmigración (I-INMG) se ofrecen los valores de los 3 Indicadores Básicos de Vulnerabilidad Urbana (IBVU) para poder analizar la situación de cada sección censal y AE-INMG en relación con los valores de referencia de vulnerabilidad para estos 3 indicadores.

(5) IBVU Estudios: Porcentaje de población analfabeta y sin estudios de 16 años o más, sobre el total de población de 16 años o más. Valor de referencia de vulnerabilidad (2011): 16,38%.

(6) IBVU Vivienda: Porcentaje de viviendas familiares (principales, secundarias, vacías) en edificios en estado en estado ruinoso, malo o deficiente, sobre el total de viviendas familiares (principales, secundarias, vacías). Valor de referencia de vulnerabilidad (2011): 17,50 %.

(7) IBVU Paro: Porcentaje de la población de 16 años o más en situación de paro, respecto al total de población activa de 16 años o más. Valor de referencia de vulnerabilidad (2011): 42,33 %.

Definiciones

ÁREA ESTADÍSTICA CON CONCENTRACIONES SIGNIFICATIVAS DE POBLACIÓN INMIGRANTE (AE-INMG)

Agrupación de secciones censales colindantes y de cierta homogeneidad urbanística, de entre 3.500 y 15.000 habitantes en las que el valor de Indicador de Inmigración (I-INMG) del conjunto supera el valor establecido como referencia (20%).

INDICADOR DE INMIGRACIÓN (I-INMG)

Porcentaje de población nacida en países no pertenecientes a la UE-14, respecto a la población total. Se calcula restando al número total de nacidos en el extranjero, los nacidos en los países de la UE-14: Alemania; Austria; Bélgica; Dinamarca; Finlandia; Francia; Reino Unido; Grecia; Irlanda; Italia; Luxemburgo; Países Bajos; Portugal; y Suecia.

Síntesis Metodológica

El cuerpo de estudio del Catálogo de Barrios Vulnerables de 2011 sigue el criterio establecido en los Catálogos anteriores: centrándose en los municipios mayores de 50.000 habitantes y capitales de provincia. Los trabajos del Catálogo de 2011, siguen la misma metodología que los de 1991, 2001, y 2006, con la única particularidad de que sólo identifican las Áreas Estadísticas Vulnerables, sin realizar el análisis urbanístico detallado que permitía identificar a partir de ellas los Barrios Vulnerables. En el Catálogo de 2011 se han delimitado AE-INMG (Área Estadística con concentraciones significativas de población inmigrante) y AEV (Áreas Estadísticas Vulnerables según los 3 Indicadores Básicos de Vulnerabilidad Urbana: IBVU Estudios, IBVU Vivienda o IBVU Paro). Estas delimitaciones son independientes y pueden superponerse para su análisis en el Visor del Catálogo.

En el caso del Indicador de Inmigración (I-INMG), para el desarrollo del estudio de 2011 se ha partido del análisis de la evolución de los Barrios con concentraciones significativas de población inmigrante identificados previamente en el año 2006, viendo primero si seguían o no cumpliendo esta condición en el año 2011. Posteriormente, se han identificado las nuevas Áreas Estadísticas con concentraciones significativas de población inmigrante (AE-INMG) no coincidentes con Barrios identificados en el Catálogo de 2006, incluyendo también las ciudades que no contaban con Barrios de este tipo en el año 2006.

Una vez identificadas las secciones censales que en 2011 superan los umbrales de referencia del Indicador de Inmigración (I-INMG), se procede a agrupar estas secciones en Áreas Estadísticas con concentraciones significativas de población inmigrante (AE-INMG).

La metodología detallada completa puede consultarse en:

https://apps.fomento.gob.es/BarriosVulnerables/static/adjunto/Sintesis_metodologica_general_catalogo_bbvv.pdf



Localización en detalle del AE-INMG

Datos básicos del AE-INMG (1)

Población total	5.915
Población nacida en el extranjero total	1.590
Población nacida en el extranjero (excepto UE-15)	1.565
Densidad población (hab/Km²)	63.150,79
Superficie (ha)	9,37
Nº de secciones censales	3

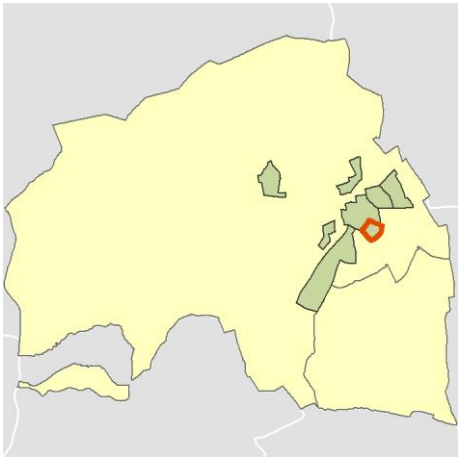

Localización del AE-INMG dentro del término municipal

	Valor del AE-INMG	Valor de referencia (2)
INDICADOR DE INMIGRACIÓN (I-INMG) (3)	**26,46 %**	20,00%

(1) Área Estadística con concentraciones significativas de población inmigrante (AE-INMG)

(2) Valor que se ha tomado como referencia para este estudio

(3) Indicador de Inmigración: (I-INMG): Porcentaje de población nacida en países no pertenecientes a la UE-14, respecto a la población total. Se calcula restando al número total de nacidos en el extranjero, los nacidos en los países de la UE-14: Alemania; Austria; Bélgica; Dinamarca; Finlandia; Francia; Reino Unido; Grecia; Irlanda; Italia; Luxemburgo; Países Bajos; Portugal; y Suecia.

Datos sociodemográficos (Censo 2011)	Sección censal 2809204007		AE-INMG 2809206	
	Valores absolutos	%	Valores absolutos	%
Población total	1.160		5.915	
Población nacida en el extranjero total	220	18,97	1.590	26,88
Población nacida en el extranjero (excepto UE-15)	220	18,97	1.565	26,46

	Sección	AE-INMG	Municipio	Comunidad Autónoma	España
INDICADOR DE INMIGRACIÓN (I-INMG)	18,97	26,46	13,48	14,60	9,99
INDICADORES BÁSICOS DE VULNERABILIDAD URBANA (IBVU) (4)					
IBVU Estudios (5)	19,12	12,67	8,92	7,69	10,92
IBVU Vivienda (6)	0,00	0,00	5,74	4,40	6,99
IBVU Paro (7)	44,78	39,11	26,56	23,12	29,64

(4) Además del Indicador de Inmigración (I-INMG) se ofrecen los valores de los 3 Indicadores Básicos de Vulnerabilidad Urbana (IBVU) para poder analizar la situación de cada sección censal y AE-INMG en relación con los valores de referencia de vulnerabilidad para estos 3 indicadores.

(5) IBVU Estudios: Porcentaje de población analfabeta y sin estudios de 16 años o más, sobre el total de población de 16 años o más. Valor de referencia de vulnerabilidad (2011): 16,38%.

(6) IBVU Vivienda: Porcentaje de viviendas familiares (principales, secundarias, vacías) en edificios en estado en estado ruinoso, malo o deficiente, sobre el total de viviendas familiares (principales, secundarias, vacías). Valor de referencia de vulnerabilidad (2011): 17,50 %.

(7) IBVU Paro: Porcentaje de la población de 16 años o más en situación de paro, respecto al total de población activa de 16 años o más. Valor de referencia de vulnerabilidad (2011): 42,33 %.

Definiciones

ÁREA ESTADÍSTICA CON CONCENTRACIONES SIGNIFICATIVAS DE POBLACIÓN INMIGRANTE (AE-INMG)

Agrupación de secciones censales colindantes y de cierta homogeneidad urbanística, de entre 3.500 y 15.000 habitantes en las que el valor de Indicador de Inmigración (I-INMG) del conjunto supera el valor establecido como referencia (20%).

INDICADOR DE INMIGRACIÓN (I-INMG)

Porcentaje de población nacida en países no pertenecientes a la UE-14, respecto a la población total. Se calcula restando al número total de nacidos en el extranjero, los nacidos en los países de la UE-14: Alemania; Austria; Bélgica; Dinamarca; Finlandia; Francia; Reino Unido; Grecia; Irlanda; Italia; Luxemburgo; Países Bajos; Portugal; y Suecia.

Síntesis Metodológica

El cuerpo de estudio del Catálogo de Barrios Vulnerables de 2011 sigue el criterio establecido en los Catálogos anteriores: centrándose en los municipios mayores de 50.000 habitantes y capitales de provincia. Los trabajos del Catálogo de 2011, siguen la misma metodología que los de 1991, 2001, y 2006, con la única particularidad de que sólo identifican las Áreas Estadísticas Vulnerables, sin realizar el análisis urbanístico detallado que permitía identificar a partir de ellas los Barrios Vulnerables. En el Catálogo de 2011 se han delimitado AE-INMG (Área Estadística con concentraciones significativas de población inmigrante) y AEV (Áreas Estadísticas Vulnerables según los 3 Indicadores Básicos de Vulnerabilidad Urbana: IBVU Estudios, IBVU Vivienda o IBVU Paro). Estas delimitaciones son independientes y pueden superponerse para su análisis en el Visor del Catálogo.

En el caso del Indicador de Inmigración (I-INMG), para el desarrollo del estudio de 2011 se ha partido del análisis de la evolución de los Barrios con concentraciones significativas de población inmigrante identificados previamente en el año 2006, viendo primero si seguían o no cumpliendo esta condición en el año 2011. Posteriormente, se han identificado las nuevas Áreas Estadísticas con concentraciones significativas de población inmigrante (AE-INMG) no coincidentes con Barrios identificados en el Catálogo de 2006, incluyendo también las ciudades que no contaban con Barrios de este tipo en el año 2006.

Una vez identificadas las secciones censales que en 2011 superan los umbrales de referencia del Indicador de Inmigración (I-INMG), se procede a agrupar estas secciones en Áreas Estadísticas con concentraciones significativas de población inmigrante (AE-INMG).

La metodología detallada completa puede consultarse en:

https://apps.fomento.gob.es/BarriosVulnerables/static/adjunto/Sintesis_metodologica_general_catalogo_bbvv.pdf

Datos sociodemográficos (Censo 2011)	Sección censal 2809204008		AE-INMG 2809206	
	Valores absolutos	%	Valores absolutos	%
Población total	2.315		5.915	
Población nacida en el extranjero total	785	33,91	1.590	26,88
Población nacida en el extranjero (excepto UE-15)	775	33,48	1.565	26,46

	Sección	AE-INMG	Municipio	Comunidad Autónoma	España
INDICADOR DE INMIGRACIÓN (I-INMG)	33,48	26,46	13,48	14,60	9,99
INDICADORES BÁSICOS DE VULNERABILIDAD URBANA (IBVU) (4)					
IBVU Estudios (5)	11,75	12,67	8,92	7,69	10,92
IBVU Vivienda (6)	0,00	0,00	5,74	4,40	6,99
IBVU Paro (7)	37,39	39,11	26,56	23,12	29,64

(4) Además del Indicador de Inmigración (I-INMG) se ofrecen los valores de los 3 Indicadores Básicos de Vulnerabilidad Urbana (IBVU) para poder analizar la situación de cada sección censal y AE-INMG en relación con los valores de referencia de vulnerabilidad para estos 3 indicadores.

(5) IBVU Estudios: Porcentaje de población analfabeta y sin estudios de 16 años o más, sobre el total de población de 16 años o más. Valor de referencia de vulnerabilidad (2011): 16,38%.

(6) IBVU Vivienda: Porcentaje de viviendas familiares (principales, secundarias, vacías) en edificios en estado en estado ruinoso, malo o deficiente, sobre el total de viviendas familiares (principales, secundarias, vacías). Valor de referencia de vulnerabilidad (2011): 17,50 %.

(7) IBVU Paro: Porcentaje de la población de 16 años o más en situación de paro, respecto al total de población activa de 16 años o más. Valor de referencia de vulnerabilidad (2011): 42,33 %.

Definiciones

ÁREA ESTADÍSTICA CON CONCENTRACIONES SIGNIFICATIVAS DE POBLACIÓN INMIGRANTE (AE-INMG)

Agrupación de secciones censales colindantes y de cierta homogeneidad urbanística, de entre 3.500 y 15.000 habitantes en las que el valor de Indicador de Inmigración (I-INMG) del conjunto supera el valor establecido como referencia (20%).

INDICADOR DE INMIGRACIÓN (I-INMG)

Porcentaje de población nacida en países no pertenecientes a la UE-14, respecto a la población total. Se calcula restando al número total de nacidos en el extranjero, los nacidos en los países de la UE-14: Alemania; Austria; Bélgica; Dinamarca; Finlandia; Francia; Reino Unido; Grecia; Irlanda; Italia; Luxemburgo; Países Bajos; Portugal; y Suecia.

Síntesis Metodológica

El cuerpo de estudio del Catálogo de Barrios Vulnerables de 2011 sigue el criterio establecido en los Catálogos anteriores: centrándose en los municipios mayores de 50.000 habitantes y capitales de provincia. Los trabajos del Catálogo de 2011, siguen la misma metodología que los de 1991, 2001, y 2006, con la única particularidad de que sólo identifican las Áreas Estadísticas Vulnerables, sin realizar el análisis urbanístico detallado que permitía identificar a partir de ellas los Barrios Vulnerables. En el Catálogo de 2011 se han delimitado AE-INMG (Área Estadística con concentraciones significativas de población inmigrante) y AEV (Áreas Estadísticas Vulnerables según los 3 Indicadores Básicos de Vulnerabilidad Urbana: IBVU Estudios, IBVU Vivienda o IBVU Paro). Estas delimitaciones son independientes y pueden superponerse para su análisis en el Visor del Catálogo.

En el caso del Indicador de Inmigración (I-INMG), para el desarrollo del estudio de 2011 se ha partido del análisis de la evolución de los Barrios con concentraciones significativas de población inmigrante identificados previamente en el año 2006, viendo primero si seguían o no cumpliendo esta condición en el año 2011. Posteriormente, se han identificado las nuevas Áreas Estadísticas con concentraciones significativas de población inmigrante (AE-INMG) no coincidentes con Barrios identificados en el Catálogo de 2006, incluyendo también las ciudades que no contaban con Barrios de este tipo en el año 2006.

Una vez identificadas las secciones censales que en 2011 superan los umbrales de referencia del Indicador de Inmigración (I-INMG), se procede a agrupar estas secciones en Áreas Estadísticas con concentraciones significativas de población inmigrante (AE-INMG).

La metodología detallada completa puede consultarse en:

https://apps.fomento.gob.es/BarriosVulnerables/static/adjunto/Sintesis_metodologica_general_catalogo_bbvv.pdf

Datos sociodemográficos (Censo 2011)	Sección censal 2809204009		AE-INMG 2809206	
	Valores absolutos	%	Valores absolutos	%
Población total	2.440		5.915	
Población nacida en el extranjero total	585	23,98	1.590	26,88
Población nacida en el extranjero (excepto UE-15)	570	23,36	1.565	26,46

	Sección	AE-INMG	Municipio	Comunidad Autónoma	España
INDICADOR DE INMIGRACIÓN (I-INMG)	23,36	26,46	13,48	14,60	9,99
INDICADORES BÁSICOS DE VULNERABILIDAD URBANA (IBVU) (4)					
IBVU Estudios (5)	10,44	12,67	8,92	7,69	10,92
IBVU Vivienda (6)	0,00	0,00	5,74	4,40	6,99
IBVU Paro (7)	38,41	39,11	26,56	23,12	29,64

(4) Además del Indicador de Inmigración (I-INMG) se ofrecen los valores de los 3 Indicadores Básicos de Vulnerabilidad Urbana (IBVU) para poder analizar la situación de cada sección censal y AE-INMG en relación con los valores de referencia de vulnerabilidad para estos 3 indicadores.

(5) IBVU Estudios: Porcentaje de población analfabeta y sin estudios de 16 años o más, sobre el total de población de 16 años o más. Valor de referencia de vulnerabilidad (2011): 16,38%.

(6) IBVU Vivienda: Porcentaje de viviendas familiares (principales, secundarias, vacías) en edificios en estado en estado ruinoso, malo o deficiente, sobre el total de viviendas familiares (principales, secundarias, vacías). Valor de referencia de vulnerabilidad (2011): 17,50 %.

(7) IBVU Paro: Porcentaje de la población de 16 años o más en situación de paro, respecto al total de población activa de 16 años o más. Valor de referencia de vulnerabilidad (2011): 42,33 %.

Definiciones

ÁREA ESTADÍSTICA CON CONCENTRACIONES SIGNIFICATIVAS DE POBLACIÓN INMIGRANTE (AE-INMG)

Agrupación de secciones censales colindantes y de cierta homogeneidad urbanística, de entre 3.500 y 15.000 habitantes en las que el valor de Indicador de Inmigración (I-INMG) del conjunto supera el valor establecido como referencia (20%).

INDICADOR DE INMIGRACIÓN (I-INMG)

Porcentaje de población nacida en países no pertenecientes a la UE-14, respecto a la población total. Se calcula restando al número total de nacidos en el extranjero, los nacidos en los países de la UE-14: Alemania; Austria; Bélgica; Dinamarca; Finlandia; Francia; Reino Unido; Grecia; Irlanda; Italia; Luxemburgo; Países Bajos; Portugal; y Suecia.

Síntesis Metodológica

El cuerpo de estudio del Catálogo de Barrios Vulnerables de 2011 sigue el criterio establecido en los Catálogos anteriores: centrándose en los municipios mayores de 50.000 habitantes y capitales de provincia. Los trabajos del Catálogo de 2011, siguen la misma metodología que los de 1991, 2001, y 2006, con la única particularidad de que sólo identifican las Áreas Estadísticas Vulnerables, sin realizar el análisis urbanístico detallado que permitía identificar a partir de ellas los Barrios Vulnerables. En el Catálogo de 2011 se han delimitado AE-INMG (Área Estadística con concentraciones significativas de población inmigrante) y AEV (Áreas Estadísticas Vulnerables según los 3 Indicadores Básicos de Vulnerabilidad Urbana: IBVU Estudios, IBVU Vivienda o IBVU Paro). Estas delimitaciones son independientes y pueden superponerse para su análisis en el Visor del Catálogo.

En el caso del Indicador de Inmigración (I-INMG), para el desarrollo del estudio de 2011 se ha partido del análisis de la evolución de los Barrios con concentraciones significativas de población inmigrante identificados previamente en el año 2006, viendo primero si seguían o no cumpliendo esta condición en el año 2011. Posteriormente, se han identificado las nuevas Áreas Estadísticas con concentraciones significativas de población inmigrante (AE-INMG) no coincidentes con Barrios identificados en el Catálogo de 2006, incluyendo también las ciudades que no contaban con Barrios de este tipo en el año 2006.

Una vez identificadas las secciones censales que en 2011 superan los umbrales de referencia del Indicador de Inmigración (I-INMG), se procede a agrupar estas secciones en Áreas Estadísticas con concentraciones significativas de población inmigrante (AE-INMG).

La metodología detallada completa puede consultarse en:

https://apps.fomento.gob.es/BarriosVulnerables/static/adjunto/Sintesis_metodologica_general_catalogo_bbvv.pdf

Catálogo de Barrios Vulnerables 2011

Resumen y datos básicos de Barrios de Inmigración 2011

MINISTERIO DE TRANSPORTES, MOVILIDAD Y AGENDA URBANA

POLITÉCNICA

UNIVERSIDAD POLITÉCNICA DE MADRID

Comunidad Autónoma **Madrid, Comunidad de**

Municipio 28106 Parla **BBINM 2011**

	BBINM 2011					
	BBINM 2001		AE-INM Nuevas		TOTAL	
	Nº	POB.	Nº	POB.	Nº	POB.
Total Barrios Inmigración	1	9.600	8	57.555	**9**	**67.155**
Población total municipio						**122.045**
% Población en BBINM						**55,0%**
Formas de crecimiento (1)						
Casco histórico	1	3.530			1	3.530
Ensanche						
Parcelación periférica						
Ciudad jardín						
Promoción pública 40-60						
Promoción 60-75	5	36.640			5	36.640
Promoción pública 75-90	2	17.385			2	17.385
Promoción privada 75-90						
Pueblo anexionado						
Media mixta						
Periferia mixta						
Parcelación marginal						
Disperso						
Promociones 1991-2011						
No asignada*			1	9.600	1	9.600
Niveles de inmigración (2)						
B (VR - 4MN)	7	44.895	1	9.600	8	54.495
C (4MN - 8MN)	1	12.660			1	12.660
D (>8MN)						

BBINM: Barrios con concentraciones significativas de población inmigrante. AE-INM: Áreas Estadísticas con concentraciones significativas de población inmigrante. Nº: número de barrios y áreas estadísticas detectados. POB.: Población residente en barrios o áreas estadísticas.

(1) Morfotipología predominante en los tejidos de los barrios delimitados.

* Para las AE-INM nuevas en 2011 sólo se asignó forma de crecimiento en las ciudades mayores de 300 mil habitantes

(2) Niveles de inmigración. VR: valor de referencia: 20% de población no UE-15. MN: Media nacional en cada año (8,77% en 2006 y 10,34% en 2011 para las ciudades mayores de 50 mil habitantes y capitales de provincia).



GOBIERNO DE ESPAÑA · MINISTERIO DE FOMENTO

UNIVERSIDAD POLITÉCNICA DE MADRID

MAPA DE ÁREAS ESTADÍSTICAS CON CONCENTRACIONES SIGNIFICATIVAS DE POBLACIÓN INMIGRANTE 2011

28106	Parla

Población total del municipio	122.044
Población en AE-INMG 2011	67.155

Código-Nombre de AE-INMG 2011

2810601	2810601
28106001	Casco Viejo
28106002	Centro
28106003	Villa Juventus
28106004	El Nido
28106005	La Granja - Villa Juventus I
28106006	Inlasa
28106007	Pryconsa
28106008	Fuentebella

Catálogo de Barrios Vulnerables 2011. Barrios de inmigración

Listado de Barrios y Áreas Estadísticas con concentraciones significativas de población inmigrante e indicadores básicos*

MINISTERIO DE TRANSPORTES, MOVILIDAD Y AGENDA URBANA

POLITÉCNICA

UNIVERSIDAD POLITÉCNICA DE MADRID

Madrid, Comunidad de

28106 Parla

			POBLACIÓN Y VIVIENDAS			INDICADOR	
CODBINM	*DENBINM*	*FORMA DE CRECIMIENTO*	*POBL*	*VIV TOT*	*VIV PPAL*	*IINM*	*NIVEL*
28106001	Casco Viejo	Casco histórico	3.530	1.310	1.180	36,12	B
28106002	Centro	Promoción 60-75	8.935	3.520	3.170	35,03	B
28106003	Villa Juventus	Promoción pública 75-90	12.660	4.255	3.775	46,72	C
28106004	El Nido	Promoción 60-75	5.210	2.010	1.840	25,72	B
28106005	La Granja - Villa Juventus I	Promoción pública 75-90	4.725	2.055	1.875	29,21	B
28106006	Inlasa	Promoción 60-75	3.500	1.280	1.165	20,29	B
28106007	Pryconsa	Promoción 60-75	12.705	4.250	4.020	28,93	B
28106008	Fuentebella	Promoción 60-75	6.290	2.245	2.230	22,81	B
2810601	2810601		9.600	2.865	2.650	28,59	B
TOTAL	**9 Barrios y AE de Inmigración**		**67.155**	**23.790**	**21.905**		

* El Catálogo de 2011 se compone de barrios urbanísticos de 2006 (BBINM) en los que continuaba existiendo un área estadística que superaba el valor de referencia del indicador de 2011, y nuevas áreas estadísticas (AE-INM) sin relación con los barrios delimitados en 2006.

CODBINM: Código de Barrio con concentraciones significativas de población inmigrante (BINM): 8 dígitos: 5 código municipio + 3 código de barrio**.** Código de Área Estadística con concentraciones significativas de población inmigrante (AE-INM): 7 dígitos: 5 código de municipio + 2 código de área.

DENBV: Denominación de BINM 2006 que continúa siendo vulnerable en 2011. Las AE-INM nuevas no tienen denominación, sólo código.

FORMA DE CRECIMIENTO: Morfotipología del tejido predominante en el barrio. Para las AE-INM nuevas en 2011 sólo se asignó forma de crecimiento en las ciudades mayores de 300 mil habitantes.

POBL: Población total según Censo 2011. Sombreados en amarillo los valores <3.500 hab. y en rojo los >15.000 hab.

VIV TOT: Viviendas totales según Censo 2011.

VIV PPAL: Viviendas principales según Censo 2011.

IINM: Indicador de Inmigración. Porcentaje de población extranjera procedente de países no pertenecientes a la UE-15 respecto a la población total. MN: Media nacional: 10,34% en 2011 para las ciudades mayores de 50 mil habitantes y capitales de provincia. VR: Valor de referencia: 20%.

NIVEL: Niveles de inmigración. B (VR - 4MN). C (4MN - 8MN). D (>8MN)**.**

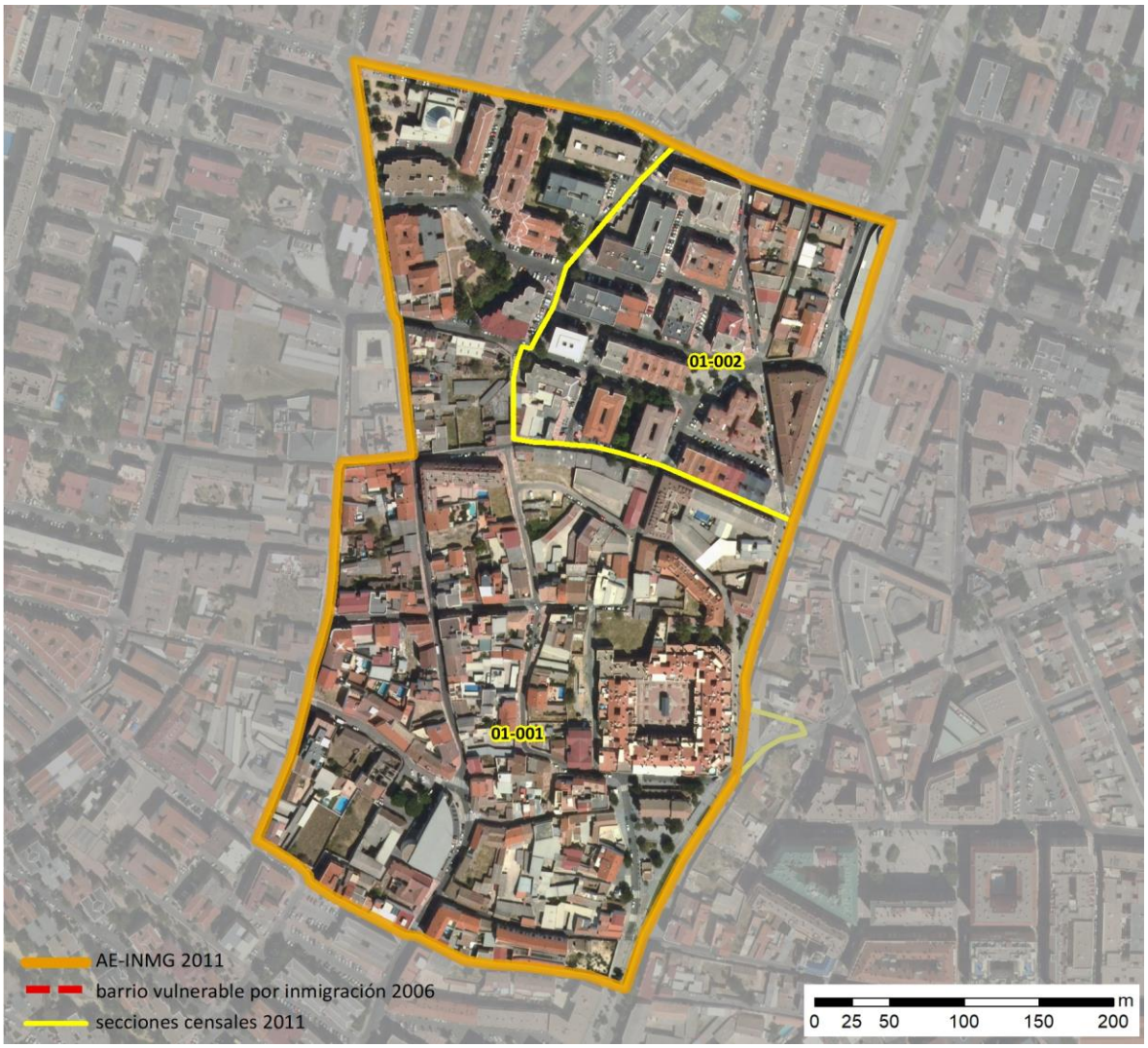

Localización en detalle del AE-INMG

Datos básicos del AE-INMG (1)

Población total	3.530
Población nacida en el extranjero total	1.285
Población nacida en el extranjero (excepto UE-15)	1.275
Densidad población (hab/Km²)	21.052,41
Superficie (ha)	16,77
Nº de secciones censales	2

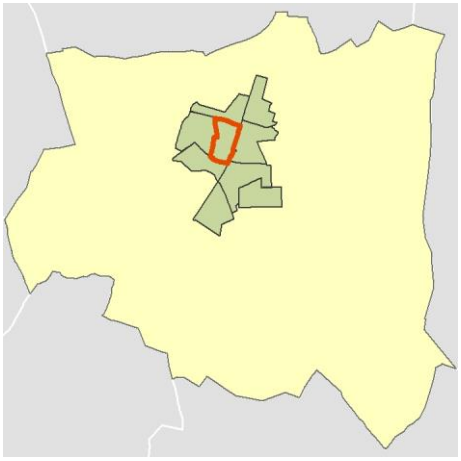

Localización del AE-INMG dentro del término municipal

	Valor del AE-INMG	Valor de referencia (2)
INDICADOR DE INMIGRACIÓN (I-INMG) (3)	**36,12 %**	20,00%

(1) Área Estadística con concentraciones significativas de población inmigrante (AE-INMG)

(2) Valor que se ha tomado como referencia para este estudio

(3) Indicador de Inmigración: (I-INMG): Porcentaje de población nacida en países no pertenecientes a la UE-14, respecto a la población total. Se calcula restando al número total de nacidos en el extranjero, los nacidos en los países de la UE-14: Alemania; Austria; Bélgica; Dinamarca; Finlandia; Francia; Reino Unido; Grecia; Irlanda; Italia; Luxemburgo; Países Bajos; Portugal; y Suecia.

Datos sociodemográficos (Censo 2011)	Sección censal 2810601001 Valores absolutos	%	AE-INMG 28106001 Valores absolutos	%
Población total	1.515		3.530	
Población nacida en el extranjero total	590	38,94	1.285	36,40
Población nacida en el extranjero (excepto UE-15)	580	38,28	1.275	36,12

	Sección	AE-INMG	Municipio	Comunidad Autónoma	España
INDICADOR DE INMIGRACIÓN (I-INMG)	38,28	36,12	22,34	14,60	9,99
INDICADORES BÁSICOS DE VULNERABILIDAD URBANA (IBVU) (4)					
IBVU Estudios (5)	15,93	21,20	10,05	7,69	10,92
IBVU Vivienda (6)	12,10	5,73	4,68	4,40	6,99
IBVU Paro (7)	21,50	31,30	31,61	23,12	29,64

(4) Además del Indicador de Inmigración (I-INMG) se ofrecen los valores de los 3 Indicadores Básicos de Vulnerabilidad Urbana (IBVU) para poder analizar la situación de cada sección censal y AE-INMG en relación con los valores de referencia de vulnerabilidad para estos 3 indicadores.

(5) IBVU Estudios: Porcentaje de población analfabeta y sin estudios de 16 años o más, sobre el total de población de 16 años o más. Valor de referencia de vulnerabilidad (2011): 16,38%.

(6) IBVU Vivienda: Porcentaje de viviendas familiares (principales, secundarias, vacías) en edificios en estado en estado ruinoso, malo o deficiente, sobre el total de viviendas familiares (principales, secundarias, vacías). Valor de referencia de vulnerabilidad (2011): 17,50 %.

(7) IBVU Paro: Porcentaje de la población de 16 años o más en situación de paro, respecto al total de población activa de 16 años o más. Valor de referencia de vulnerabilidad (2011): 42,33 %.

Definiciones

ÁREA ESTADÍSTICA CON CONCENTRACIONES SIGNIFICATIVAS DE POBLACIÓN INMIGRANTE (AE-INMG)

Agrupación de secciones censales colindantes y de cierta homogeneidad urbanística, de entre 3.500 y 15.000 habitantes en las que el valor de Indicador de Inmigración (I-INMG) del conjunto supera el valor establecido como referencia (20%).

INDICADOR DE INMIGRACIÓN (I-INMG)

Porcentaje de población nacida en países no pertenecientes a la UE-14, respecto a la población total. Se calcula restando al número total de nacidos en el extranjero, los nacidos en los países de la UE-14: Alemania; Austria; Bélgica; Dinamarca; Finlandia; Francia; Reino Unido; Grecia; Irlanda; Italia; Luxemburgo; Países Bajos; Portugal; y Suecia.

Síntesis Metodológica

El cuerpo de estudio del Catálogo de Barrios Vulnerables de 2011 sigue el criterio establecido en los Catálogos anteriores: centrándose en los municipios mayores de 50.000 habitantes y capitales de provincia. Los trabajos del Catálogo de 2011, siguen la misma metodología que los de 1991, 2001, y 2006, con la única particularidad de que sólo identifican las Áreas Estadísticas Vulnerables, sin realizar el análisis urbanístico detallado que permitía identificar a partir de ellas los Barrios Vulnerables. En el Catálogo de 2011 se han delimitado AE-INMG (Área Estadística con concentraciones significativas de población inmigrante) y AEV (Áreas Estadísticas Vulnerables según los 3 Indicadores Básicos de Vulnerabilidad Urbana: IBVU Estudios, IBVU Vivienda o IBVU Paro). Estas delimitaciones son independientes y pueden superponerse para su análisis en el Visor del Catálogo.

En el caso del Indicador de Inmigración (I-INMG), para el desarrollo del estudio de 2011 se ha partido del análisis de la evolución de los Barrios con concentraciones significativas de población inmigrante identificados previamente en el año 2006, viendo primero si seguían o no cumpliendo esta condición en el año 2011. Posteriormente, se han identificado las nuevas Áreas Estadísticas con concentraciones significativas de población inmigrante (AE-INMG) no coincidentes con Barrios identificados en el Catálogo de 2006, incluyendo también las ciudades que no contaban con Barrios de este tipo en el año 2006.

Una vez identificadas las secciones censales que en 2011 superan los umbrales de referencia del Indicador de Inmigración (I-INMG), se procede a agrupar estas secciones en Áreas Estadísticas con concentraciones significativas de población inmigrante (AE-INMG).

La metodología detallada completa puede consultarse en:

https://apps.fomento.gob.es/BarriosVulnerables/static/adjunto/Sintesis_metodologica_general_catalogo_bbvv.pdf

Datos sociodemográficos (Censo 2011)	Sección censal 2810601002 Valores absolutos	%	AE-INMG 28106001 Valores absolutos	%
Población total	2.015		3.530	
Población nacida en el extranjero total	695	34,49	1.285	36,40
Población nacida en el extranjero (excepto UE-15)	695	34,49	1.275	36,12

	Sección	AE-INMG	Municipio	Comunidad Autónoma	España
INDICADOR DE INMIGRACIÓN (I-INMG)	34,49	36,12	22,34	14,60	9,99
INDICADORES BÁSICOS DE VULNERABILIDAD URBANA (IBVU) (4)					
IBVU Estudios (5)	25,29	21,20	10,05	7,69	10,92
IBVU Vivienda (6)	0,00	5,73	4,68	4,40	6,99
IBVU Paro (7)	42,05	31,30	31,61	23,12	29,64

(4) Además del Indicador de Inmigración (I-INMG) se ofrecen los valores de los 3 Indicadores Básicos de Vulnerabilidad Urbana (IBVU) para poder analizar la situación de cada sección censal y AE-INMG en relación con los valores de referencia de vulnerabilidad para estos 3 indicadores.

(5) IBVU Estudios: Porcentaje de población analfabeta y sin estudios de 16 años o más, sobre el total de población de 16 años o más. Valor de referencia de vulnerabilidad (2011): 16,38%.

(6) IBVU Vivienda: Porcentaje de viviendas familiares (principales, secundarias, vacías) en edificios en estado en estado ruinoso, malo o deficiente, sobre el total de viviendas familiares (principales, secundarias, vacías). Valor de referencia de vulnerabilidad (2011): 17,50 %.

(7) IBVU Paro: Porcentaje de la población de 16 años o más en situación de paro, respecto al total de población activa de 16 años o más. Valor de referencia de vulnerabilidad (2011): 42,33 %.

Definiciones

ÁREA ESTADÍSTICA CON CONCENTRACIONES SIGNIFICATIVAS DE POBLACIÓN INMIGRANTE (AE-INMG)

Agrupación de secciones censales colindantes y de cierta homogeneidad urbanística, de entre 3.500 y 15.000 habitantes en las que el valor de Indicador de Inmigración (I-INMG) del conjunto supera el valor establecido como referencia (20%).

INDICADOR DE INMIGRACIÓN (I-INMG)

Porcentaje de población nacida en países no pertenecientes a la UE-14, respecto a la población total. Se calcula restando al número total de nacidos en el extranjero, los nacidos en los países de la UE-14: Alemania; Austria; Bélgica; Dinamarca; Finlandia; Francia; Reino Unido; Grecia; Irlanda; Italia; Luxemburgo; Países Bajos; Portugal; y Suecia.

Síntesis Metodológica

El cuerpo de estudio del Catálogo de Barrios Vulnerables de 2011 sigue el criterio establecido en los Catálogos anteriores: centrándose en los municipios mayores de 50.000 habitantes y capitales de provincia. Los trabajos del Catálogo de 2011, siguen la misma metodología que los de 1991, 2001, y 2006, con la única particularidad de que sólo identifican las Áreas Estadísticas Vulnerables, sin realizar el análisis urbanístico detallado que permitía identificar a partir de ellas los Barrios Vulnerables. En el Catálogo de 2011 se han delimitado AE-INMG (Área Estadística con concentraciones significativas de población inmigrante) y AEV (Áreas Estadísticas Vulnerables según los 3 Indicadores Básicos de Vulnerabilidad Urbana: IBVU Estudios, IBVU Vivienda o IBVU Paro). Estas delimitaciones son independientes y pueden superponerse para su análisis en el Visor del Catálogo.

En el caso del Indicador de Inmigración (I-INMG), para el desarrollo del estudio de 2011 se ha partido del análisis de la evolución de los Barrios con concentraciones significativas de población inmigrante identificados previamente en el año 2006, viendo primero si seguían o no cumpliendo esta condición en el año 2011. Posteriormente, se han identificado las nuevas Áreas Estadísticas con concentraciones significativas de población inmigrante (AE-INMG) no coincidentes con Barrios identificados en el Catálogo de 2006, incluyendo también las ciudades que no contaban con Barrios de este tipo en el año 2006.

Una vez identificadas las secciones censales que en 2011 superan los umbrales de referencia del Indicador de Inmigración (I-INMG), se procede a agrupar estas secciones en Áreas Estadísticas con concentraciones significativas de población inmigrante (AE-INMG).

La metodología detallada completa puede consultarse en:

https://apps.fomento.gob.es/BarriosVulnerables/static/adjunto/Sintesis_metodologica_general_catalogo_bbvv.pdf

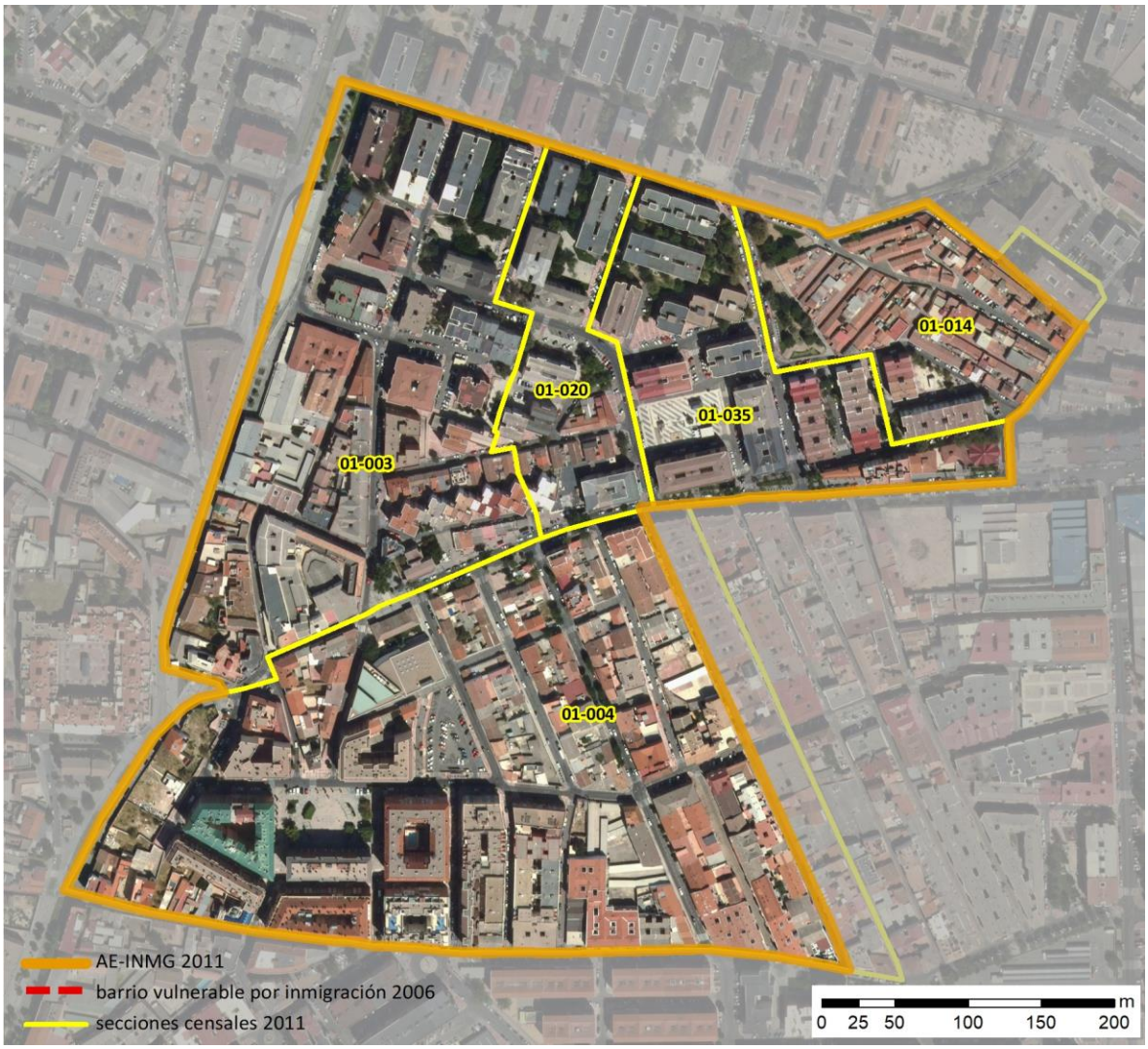

Localización en detalle del AE-INMG

Datos básicos del AE-INMG (1)

Población total	8.935
Población nacida en el extranjero total	3.185
Población nacida en el extranjero (excepto UE-15)	3.130
Densidad población (hab/Km²)	34.599,11
Superficie (ha)	25,82
Nº de secciones censales	5

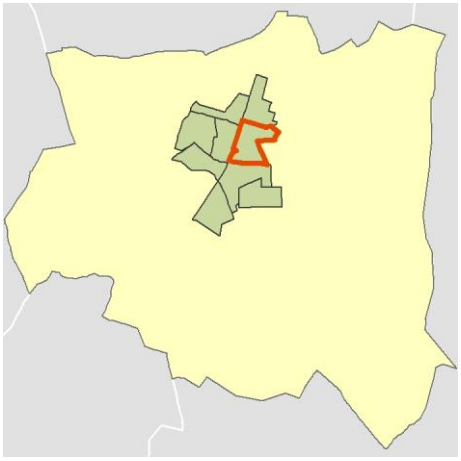

Localización del AE-INMG dentro del término municipal

	Valor del AE-INMG	Valor de referencia (2)
INDICADOR DE INMIGRACIÓN (I-INMG) (3)	**35,03 %**	20,00%

(1) Área Estadística con concentraciones significativas de población inmigrante (AE-INMG)

(2) Valor que se ha tomado como referencia para este estudio

(3) Indicador de Inmigración: (I-INMG): Porcentaje de población nacida en países no pertenecientes a la UE-14, respecto a la población total. Se calcula restando al número total de nacidos en el extranjero, los nacidos en los países de la UE-14: Alemania; Austria; Bélgica; Dinamarca; Finlandia; Francia; Reino Unido; Grecia; Irlanda; Italia; Luxemburgo; Países Bajos; Portugal; y Suecia.

Datos sociodemográficos (Censo 2011)	Sección censal 2810601003 Valores absolutos	%	AE-INMG 28106002 Valores absolutos	%
Población total	1.770		8.935	
Población nacida en el extranjero total	700	39,55	3.185	35,65
Población nacida en el extranjero (excepto UE-15)	690	38,98	3.130	35,03

	Sección	AE-INMG	Municipio	Comunidad Autónoma	España
INDICADOR DE INMIGRACIÓN (I-INMG)	38,98	35,03	22,34	14,60	9,99
INDICADORES BÁSICOS DE VULNERABILIDAD URBANA (IBVU) (4)					
IBVU Estudios (5)	10,98	16,28	10,05	7,69	10,92
IBVU Vivienda (6)	0,00	0,00	4,68	4,40	6,99
IBVU Paro (7)	51,12	43,33	31,61	23,12	29,64

(4) Además del Indicador de Inmigración (I-INMG) se ofrecen los valores de los 3 Indicadores Básicos de Vulnerabilidad Urbana (IBVU) para poder analizar la situación de cada sección censal y AE-INMG en relación con los valores de referencia de vulnerabilidad para estos 3 indicadores.

(5) IBVU Estudios: Porcentaje de población analfabeta y sin estudios de 16 años o más, sobre el total de población de 16 años o más. Valor de referencia de vulnerabilidad (2011): 16,38%.

(6) IBVU Vivienda: Porcentaje de viviendas familiares (principales, secundarias, vacías) en edificios en estado en estado ruinoso, malo o deficiente, sobre el total de viviendas familiares (principales, secundarias, vacías). Valor de referencia de vulnerabilidad (2011): 17,50 %.

(7) IBVU Paro: Porcentaje de la población de 16 años o más en situación de paro, respecto al total de población activa de 16 años o más. Valor de referencia de vulnerabilidad (2011): 42,33 %.

Definiciones

ÁREA ESTADÍSTICA CON CONCENTRACIONES SIGNIFICATIVAS DE POBLACIÓN INMIGRANTE (AE-INMG)

Agrupación de secciones censales colindantes y de cierta homogeneidad urbanística, de entre 3.500 y 15.000 habitantes en las que el valor de Indicador de Inmigración (I-INMG) del conjunto supera el valor establecido como referencia (20%).

INDICADOR DE INMIGRACIÓN (I-INMG)

Porcentaje de población nacida en países no pertenecientes a la UE-14, respecto a la población total. Se calcula restando al número total de nacidos en el extranjero, los nacidos en los países de la UE-14: Alemania; Austria; Bélgica; Dinamarca; Finlandia; Francia; Reino Unido; Grecia; Irlanda; Italia; Luxemburgo; Países Bajos; Portugal; y Suecia.

Síntesis Metodológica

El cuerpo de estudio del Catálogo de Barrios Vulnerables de 2011 sigue el criterio establecido en los Catálogos anteriores: centrándose en los municipios mayores de 50.000 habitantes y capitales de provincia. Los trabajos del Catálogo de 2011, siguen la misma metodología que los de 1991, 2001, y 2006, con la única particularidad de que sólo identifican las Áreas Estadísticas Vulnerables, sin realizar el análisis urbanístico detallado que permitía identificar a partir de ellas los Barrios Vulnerables. En el Catálogo de 2011 se han delimitado AE-INMG (Área Estadística con concentraciones significativas de población inmigrante) y AEV (Áreas Estadísticas Vulnerables según los 3 Indicadores Básicos de Vulnerabilidad Urbana: IBVU Estudios, IBVU Vivienda o IBVU Paro). Estas delimitaciones son independientes y pueden superponerse para su análisis en el Visor del Catálogo.

En el caso del Indicador de Inmigración (I-INMG), para el desarrollo del estudio de 2011 se ha partido del análisis de la evolución de los Barrios con concentraciones significativas de población inmigrante identificados previamente en el año 2006, viendo primero si seguían o no cumpliendo esta condición en el año 2011. Posteriormente, se han identificado las nuevas Áreas Estadísticas con concentraciones significativas de población inmigrante (AE-INMG) no coincidentes con Barrios identificados en el Catálogo de 2006, incluyendo también las ciudades que no contaban con Barrios de este tipo en el año 2006.

Una vez identificadas las secciones censales que en 2011 superan los umbrales de referencia del Indicador de Inmigración (I-INMG), se procede a agrupar estas secciones en Áreas Estadísticas con concentraciones significativas de población inmigrante (AE-INMG).

La metodología detallada completa puede consultarse en:

https://apps.fomento.gob.es/BarriosVulnerables/static/adjunto/Sintesis_metodologica_general_catalogo_bbvv.pdf

Datos sociodemográficos (Censo 2011)	Sección censal 2810601004		AE-INMG 28106002	
	Valores absolutos	%	Valores absolutos	%
Población total	2.940		8.935	
Población nacida en el extranjero total	730	24,83	3.185	35,65
Población nacida en el extranjero (excepto UE-15)	735	25,00	3.130	35,03

	Sección	AE-INMG	Municipio	Comunidad Autónoma	España
INDICADOR DE INMIGRACIÓN (I-INMG)	25,00	35,03	22,34	14,60	9,99
INDICADORES BÁSICOS DE VULNERABILIDAD URBANA (IBVU) (4)					
IBVU Estudios (5)	17,39	16,28	10,05	7,69	10,92
IBVU Vivienda (6)	0,00	0,00	4,68	4,40	6,99
IBVU Paro (7)	31,93	43,33	31,61	23,12	29,64

(4) Además del Indicador de Inmigración (I-INMG) se ofrecen los valores de los 3 Indicadores Básicos de Vulnerabilidad Urbana (IBVU) para poder analizar la situación de cada sección censal y AE-INMG en relación con los valores de referencia de vulnerabilidad para estos 3 indicadores.

(5) IBVU Estudios: Porcentaje de población analfabeta y sin estudios de 16 años o más, sobre el total de población de 16 años o más. Valor de referencia de vulnerabilidad (2011): 16,38%.

(6) IBVU Vivienda: Porcentaje de viviendas familiares (principales, secundarias, vacías) en edificios en estado en estado ruinoso, malo o deficiente, sobre el total de viviendas familiares (principales, secundarias, vacías). Valor de referencia de vulnerabilidad (2011): 17,50 %.

(7) IBVU Paro: Porcentaje de la población de 16 años o más en situación de paro, respecto al total de población activa de 16 años o más. Valor de referencia de vulnerabilidad (2011): 42,33 %.

Definiciones

ÁREA ESTADÍSTICA CON CONCENTRACIONES SIGNIFICATIVAS DE POBLACIÓN INMIGRANTE (AE-INMG)

Agrupación de secciones censales colindantes y de cierta homogeneidad urbanística, de entre 3.500 y 15.000 habitantes en las que el valor de Indicador de Inmigración (I-INMG) del conjunto supera el valor establecido como referencia (20%).

INDICADOR DE INMIGRACIÓN (I-INMG)

Porcentaje de población nacida en países no pertenecientes a la UE-14, respecto a la población total. Se calcula restando al número total de nacidos en el extranjero, los nacidos en los países de la UE-14: Alemania; Austria; Bélgica; Dinamarca; Finlandia; Francia; Reino Unido; Grecia; Irlanda; Italia; Luxemburgo; Países Bajos; Portugal; y Suecia.

Síntesis Metodológica

El cuerpo de estudio del Catálogo de Barrios Vulnerables de 2011 sigue el criterio establecido en los Catálogos anteriores: centrándose en los municipios mayores de 50.000 habitantes y capitales de provincia. Los trabajos del Catálogo de 2011, siguen la misma metodología que los de 1991, 2001, y 2006, con la única particularidad de que sólo identifican las Áreas Estadísticas Vulnerables, sin realizar el análisis urbanístico detallado que permitía identificar a partir de ellas los Barrios Vulnerables. En el Catálogo de 2011 se han delimitado AE-INMG (Área Estadística con concentraciones significativas de población inmigrante) y AEV (Áreas Estadísticas Vulnerables según los 3 Indicadores Básicos de Vulnerabilidad Urbana: IBVU Estudios, IBVU Vivienda o IBVU Paro). Estas delimitaciones son independientes y pueden superponerse para su análisis en el Visor del Catálogo.

En el caso del Indicador de Inmigración (I-INMG), para el desarrollo del estudio de 2011 se ha partido del análisis de la evolución de los Barrios con concentraciones significativas de población inmigrante identificados previamente en el año 2006, viendo primero si seguían o no cumpliendo esta condición en el año 2011. Posteriormente, se han identificado las nuevas Áreas Estadísticas con concentraciones significativas de población inmigrante (AE-INMG) no coincidentes con Barrios identificados en el Catálogo de 2006, incluyendo también las ciudades que no contaban con Barrios de este tipo en el año 2006.

Una vez identificadas las secciones censales que en 2011 superan los umbrales de referencia del Indicador de Inmigración (I-INMG), se procede a agrupar estas secciones en Áreas Estadísticas con concentraciones significativas de población inmigrante (AE-INMG).

La metodología detallada completa puede consultarse en:

https://apps.fomento.gob.es/BarriosVulnerables/static/adjunto/Sintesis_metodologica_general_catalogo_bbvv.pdf

Datos sociodemográficos (Censo 2011)	Sección censal 2810601014		AE-INMG 28106002	
	Valores absolutos	%	Valores absolutos	%
Población total	790		8.935	
Población nacida en el extranjero total	240	30,38	3.185	35,65
Población nacida en el extranjero (excepto UE-15)	240	30,38	3.130	35,03

	Sección	AE-INMG	Municipio	Comunidad Autónoma	España
INDICADOR DE INMIGRACIÓN (I-INMG)	30,38	35,03	22,34	14,60	9,99
INDICADORES BÁSICOS DE VULNERABILIDAD URBANA (IBVU) (4)					
IBVU Estudios (5)	31,21	16,28	10,05	7,69	10,92
IBVU Vivienda (6)	0,00	0,00	4,68	4,40	6,99
IBVU Paro (7)	34,94	43,33	31,61	23,12	29,64

(4) Además del Indicador de Inmigración (I-INMG) se ofrecen los valores de los 3 Indicadores Básicos de Vulnerabilidad Urbana (IBVU) para poder analizar la situación de cada sección censal y AE-INMG en relación con los valores de referencia de vulnerabilidad para estos 3 indicadores.

(5) IBVU Estudios: Porcentaje de población analfabeta y sin estudios de 16 años o más, sobre el total de población de 16 años o más. Valor de referencia de vulnerabilidad (2011): 16,38%.

(6) IBVU Vivienda: Porcentaje de viviendas familiares (principales, secundarias, vacías) en edificios en estado en estado ruinoso, malo o deficiente, sobre el total de viviendas familiares (principales, secundarias, vacías). Valor de referencia de vulnerabilidad (2011): 17,50 %.

(7) IBVU Paro: Porcentaje de la población de 16 años o más en situación de paro, respecto al total de población activa de 16 años o más. Valor de referencia de vulnerabilidad (2011): 42,33 %.

Definiciones

ÁREA ESTADÍSTICA CON CONCENTRACIONES SIGNIFICATIVAS DE POBLACIÓN INMIGRANTE (AE-INMG)

Agrupación de secciones censales colindantes y de cierta homogeneidad urbanística, de entre 3.500 y 15.000 habitantes en las que el valor de Indicador de Inmigración (I-INMG) del conjunto supera el valor establecido como referencia (20%).

INDICADOR DE INMIGRACIÓN (I-INMG)

Porcentaje de población nacida en países no pertenecientes a la UE-14, respecto a la población total. Se calcula restando al número total de nacidos en el extranjero, los nacidos en los países de la UE-14: Alemania; Austria; Bélgica; Dinamarca; Finlandia; Francia; Reino Unido; Grecia; Irlanda; Italia; Luxemburgo; Países Bajos; Portugal; y Suecia.

Síntesis Metodológica

El cuerpo de estudio del Catálogo de Barrios Vulnerables de 2011 sigue el criterio establecido en los Catálogos anteriores: centrándose en los municipios mayores de 50.000 habitantes y capitales de provincia. Los trabajos del Catálogo de 2011, siguen la misma metodología que los de 1991, 2001, y 2006, con la única particularidad de que sólo identifican las Áreas Estadísticas Vulnerables, sin realizar el análisis urbanístico detallado que permitía identificar a partir de ellas los Barrios Vulnerables. En el Catálogo de 2011 se han delimitado AE-INMG (Área Estadística con concentraciones significativas de población inmigrante) y AEV (Áreas Estadísticas Vulnerables según los 3 Indicadores Básicos de Vulnerabilidad Urbana: IBVU Estudios, IBVU Vivienda o IBVU Paro). Estas delimitaciones son independientes y pueden superponerse para su análisis en el Visor del Catálogo.

En el caso del Indicador de Inmigración (I-INMG), para el desarrollo del estudio de 2011 se ha partido del análisis de la evolución de los Barrios con concentraciones significativas de población inmigrante identificados previamente en el año 2006, viendo primero si seguían o no cumpliendo esta condición en el año 2011. Posteriormente, se han identificado las nuevas Áreas Estadísticas con concentraciones significativas de población inmigrante (AE-INMG) no coincidentes con Barrios identificados en el Catálogo de 2006, incluyendo también las ciudades que no contaban con Barrios de este tipo en el año 2006.

Una vez identificadas las secciones censales que en 2011 superan los umbrales de referencia del Indicador de Inmigración (I-INMG), se procede a agrupar estas secciones en Áreas Estadísticas con concentraciones significativas de población inmigrante (AE-INMG).

La metodología detallada completa puede consultarse en:

https://apps.fomento.gob.es/BarriosVulnerables/static/adjunto/Sintesis_metodologica_general_catalogo_bbvv.pdf

Datos sociodemográficos (Censo 2011)	Sección censal 2810601020 Valores absolutos	%	AE-INMG 28106002 Valores absolutos	%
Población total	930		8.935	
Población nacida en el extranjero total	310	33,33	3.185	35,65
Población nacida en el extranjero (excepto UE-15)	310	33,33	3.130	35,03

	Sección	AE-INMG	Municipio	Comunidad Autónoma	España
INDICADOR DE INMIGRACIÓN (I-INMG)	33,33	35,03	22,34	14,60	9,99
INDICADORES BÁSICOS DE VULNERABILIDAD URBANA (IBVU) (4)					
IBVU Estudios (5)	16,85	16,28	10,05	7,69	10,92
IBVU Vivienda (6)	0,00	0,00	4,68	4,40	6,99
IBVU Paro (7)	31,03	43,33	31,61	23,12	29,64

(4) Además del Indicador de Inmigración (I-INMG) se ofrecen los valores de los 3 Indicadores Básicos de Vulnerabilidad Urbana (IBVU) para poder analizar la situación de cada sección censal y AE-INMG en relación con los valores de referencia de vulnerabilidad para estos 3 indicadores.

(5) IBVU Estudios: Porcentaje de población analfabeta y sin estudios de 16 años o más, sobre el total de población de 16 años o más. Valor de referencia de vulnerabilidad (2011): 16,38%.

(6) IBVU Vivienda: Porcentaje de viviendas familiares (principales, secundarias, vacías) en edificios en estado en estado ruinoso, malo o deficiente, sobre el total de viviendas familiares (principales, secundarias, vacías). Valor de referencia de vulnerabilidad (2011): 17,50 %.

(7) IBVU Paro: Porcentaje de la población de 16 años o más en situación de paro, respecto al total de población activa de 16 años o más. Valor de referencia de vulnerabilidad (2011): 42,33 %.

Definiciones

ÁREA ESTADÍSTICA CON CONCENTRACIONES SIGNIFICATIVAS DE POBLACIÓN INMIGRANTE (AE-INMG)

Agrupación de secciones censales colindantes y de cierta homogeneidad urbanística, de entre 3.500 y 15.000 habitantes en las que el valor de Indicador de Inmigración (I-INMG) del conjunto supera el valor establecido como referencia (20%).

INDICADOR DE INMIGRACIÓN (I-INMG)

Porcentaje de población nacida en países no pertenecientes a la UE-14, respecto a la población total. Se calcula restando al número total de nacidos en el extranjero, los nacidos en los países de la UE-14: Alemania; Austria; Bélgica; Dinamarca; Finlandia; Francia; Reino Unido; Grecia; Irlanda; Italia; Luxemburgo; Países Bajos; Portugal; y Suecia.

Síntesis Metodológica

El cuerpo de estudio del Catálogo de Barrios Vulnerables de 2011 sigue el criterio establecido en los Catálogos anteriores: centrándose en los municipios mayores de 50.000 habitantes y capitales de provincia. Los trabajos del Catálogo de 2011, siguen la misma metodología que los de 1991, 2001, y 2006, con la única particularidad de que sólo identifican las Áreas Estadísticas Vulnerables, sin realizar el análisis urbanístico detallado que permitía identificar a partir de ellas los Barrios Vulnerables. En el Catálogo de 2011 se han delimitado AE-INMG (Área Estadística con concentraciones significativas de población inmigrante) y AEV (Áreas Estadísticas Vulnerables según los 3 Indicadores Básicos de Vulnerabilidad Urbana: IBVU Estudios, IBVU Vivienda o IBVU Paro). Estas delimitaciones son independientes y pueden superponerse para su análisis en el Visor del Catálogo.

En el caso del Indicador de Inmigración (I-INMG), para el desarrollo del estudio de 2011 se ha partido del análisis de la evolución de los Barrios con concentraciones significativas de población inmigrante identificados previamente en el año 2006, viendo primero si seguían o no cumpliendo esta condición en el año 2011. Posteriormente, se han identificado las nuevas Áreas Estadísticas con concentraciones significativas de población inmigrante (AE-INMG) no coincidentes con Barrios identificados en el Catálogo de 2006, incluyendo también las ciudades que no contaban con Barrios de este tipo en el año 2006.

Una vez identificadas las secciones censales que en 2011 superan los umbrales de referencia del Indicador de Inmigración (I-INMG), se procede a agrupar estas secciones en Áreas Estadísticas con concentraciones significativas de población inmigrante (AE-INMG).

La metodología detallada completa puede consultarse en:

https://apps.fomento.gob.es/BarriosVulnerables/static/adjunto/Sintesis_metodologica_general_catalogo_bbvv.pdf

Datos sociodemográficos (Censo 2011)	Sección censal 2810601035		AE-INMG 28106002	
	Valores absolutos	%	Valores absolutos	%
Población total	2.505		8.935	
Población nacida en el extranjero total	1.205	48,10	3.185	35,65
Población nacida en el extranjero (excepto UE-15)	1.155	46,11	3.130	35,03

	Sección	AE-INMG	Municipio	Comunidad Autónoma	España
INDICADOR DE INMIGRACIÓN (I-INMG)	46,11	35,03	22,34	14,60	9,99
INDICADORES BÁSICOS DE VULNERABILIDAD URBANA (IBVU) (4)					
IBVU Estudios (5)	13,86	16,28	10,05	7,69	10,92
IBVU Vivienda (6)	0,00	0,00	4,68	4,40	6,99
IBVU Paro (7)	58,61	43,33	31,61	23,12	29,64

(4) Además del Indicador de Inmigración (I-INMG) se ofrecen los valores de los 3 Indicadores Básicos de Vulnerabilidad Urbana (IBVU) para poder analizar la situación de cada sección censal y AE-INMG en relación con los valores de referencia de vulnerabilidad para estos 3 indicadores.

(5) IBVU Estudios: Porcentaje de población analfabeta y sin estudios de 16 años o más, sobre el total de población de 16 años o más. Valor de referencia de vulnerabilidad (2011): 16,38%.

(6) IBVU Vivienda: Porcentaje de viviendas familiares (principales, secundarias, vacías) en edificios en estado en estado ruinoso, malo o deficiente, sobre el total de viviendas familiares (principales, secundarias, vacías). Valor de referencia de vulnerabilidad (2011): 17,50 %.

(7) IBVU Paro: Porcentaje de la población de 16 años o más en situación de paro, respecto al total de población activa de 16 años o más. Valor de referencia de vulnerabilidad (2011): 42,33 %.

Definiciones

ÁREA ESTADÍSTICA CON CONCENTRACIONES SIGNIFICATIVAS DE POBLACIÓN INMIGRANTE (AE-INMG)

Agrupación de secciones censales colindantes y de cierta homogeneidad urbanística, de entre 3.500 y 15.000 habitantes en las que el valor de Indicador de Inmigración (I-INMG) del conjunto supera el valor establecido como referencia (20%).

INDICADOR DE INMIGRACIÓN (I-INMG)

Porcentaje de población nacida en países no pertenecientes a la UE-14, respecto a la población total. Se calcula restando al número total de nacidos en el extranjero, los nacidos en los países de la UE-14: Alemania; Austria; Bélgica; Dinamarca; Finlandia; Francia; Reino Unido; Grecia; Irlanda; Italia; Luxemburgo; Países Bajos; Portugal; y Suecia.

Síntesis Metodológica

El cuerpo de estudio del Catálogo de Barrios Vulnerables de 2011 sigue el criterio establecido en los Catálogos anteriores: centrándose en los municipios mayores de 50.000 habitantes y capitales de provincia. Los trabajos del Catálogo de 2011, siguen la misma metodología que los de 1991, 2001, y 2006, con la única particularidad de que sólo identifican las Áreas Estadísticas Vulnerables, sin realizar el análisis urbanístico detallado que permitía identificar a partir de ellas los Barrios Vulnerables. En el Catálogo de 2011 se han delimitado AE-INMG (Área Estadística con concentraciones significativas de población inmigrante) y AEV (Áreas Estadísticas Vulnerables según los 3 Indicadores Básicos de Vulnerabilidad Urbana: IBVU Estudios, IBVU Vivienda o IBVU Paro). Estas delimitaciones son independientes y pueden superponerse para su análisis en el Visor del Catálogo.

En el caso del Indicador de Inmigración (I-INMG), para el desarrollo del estudio de 2011 se ha partido del análisis de la evolución de los Barrios con concentraciones significativas de población inmigrante identificados previamente en el año 2006, viendo primero si seguían o no cumpliendo esta condición en el año 2011. Posteriormente, se han identificado las nuevas Áreas Estadísticas con concentraciones significativas de población inmigrante (AE-INMG) no coincidentes con Barrios identificados en el Catálogo de 2006, incluyendo también las ciudades que no contaban con Barrios de este tipo en el año 2006.

Una vez identificadas las secciones censales que en 2011 superan los umbrales de referencia del Indicador de Inmigración (I-INMG), se procede a agrupar estas secciones en Áreas Estadísticas con concentraciones significativas de población inmigrante (AE-INMG).

La metodología detallada completa puede consultarse en:

https://apps.fomento.gob.es/BarriosVulnerables/static/adjunto/Sintesis_metodologica_general_catalogo_bbvv.pdf

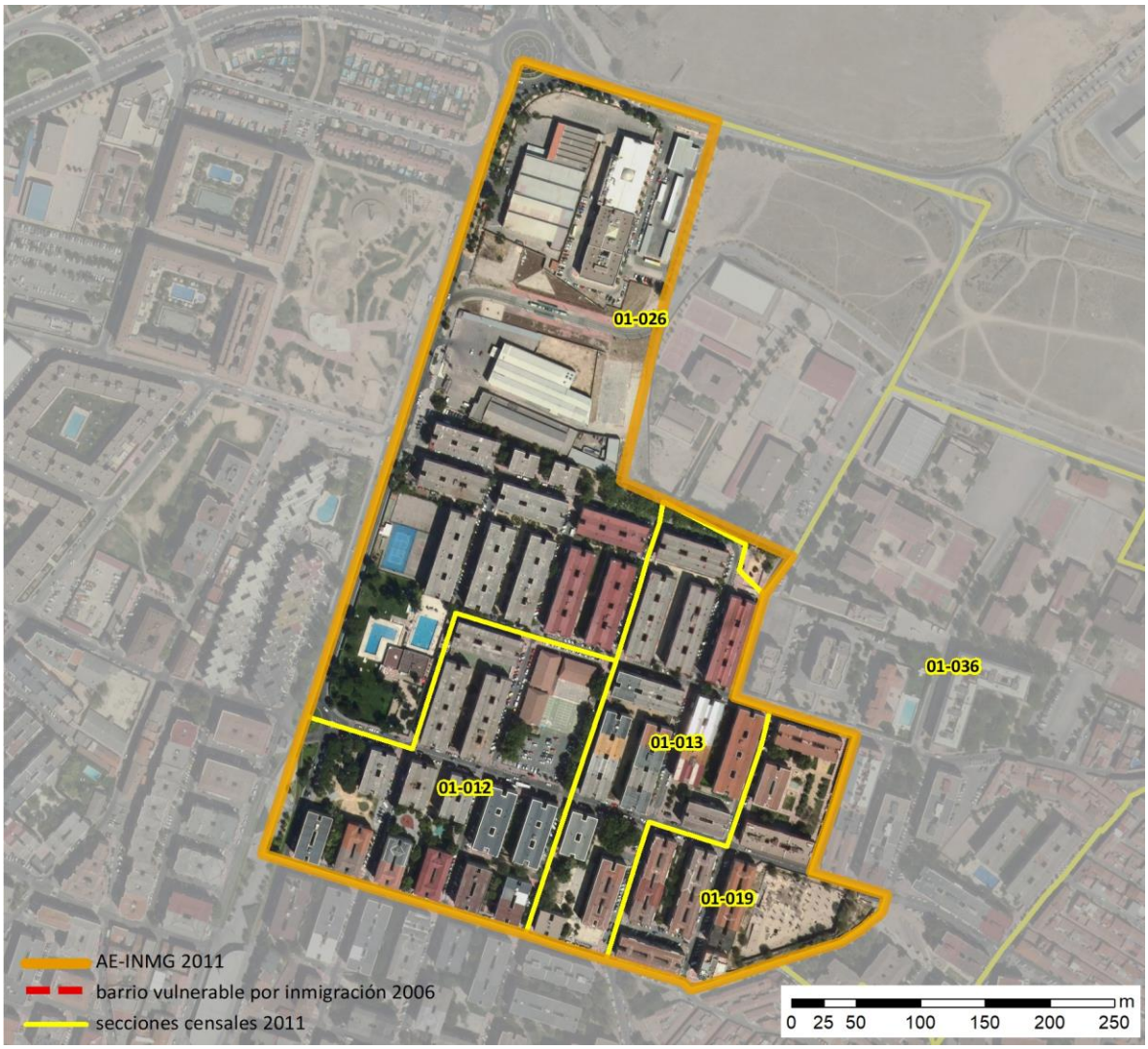

Localización en detalle del AE-INMG

Datos básicos del AE-INMG (1)

Población total	12.660
Población nacida en el extranjero total	5.980
Población nacida en el extranjero (excepto UE-15)	5.915
Densidad población (hab/Km²)	35.741,82
Superficie (ha)	35,42
Nº de secciones censales	5

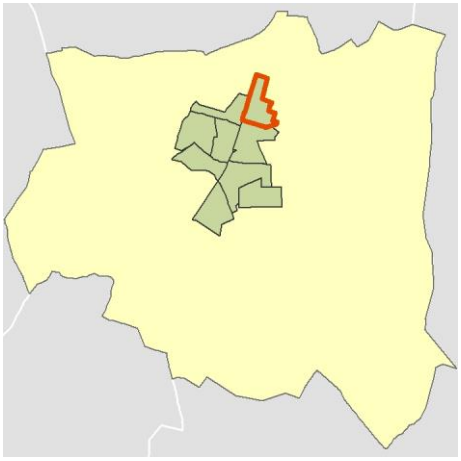

Localización del AE-INMG dentro del término municipal

	Valor del AE-INMG	Valor de referencia (2)
INDICADOR DE INMIGRACIÓN (I-INMG) (3)	**46,72 %**	20,00%

(1) Área Estadística con concentraciones significativas de población inmigrante (AE-INMG)

(2) Valor que se ha tomado como referencia para este estudio

(3) Indicador de Inmigración: (I-INMG): Porcentaje de población nacida en países no pertenecientes a la UE-14, respecto a la población total. Se calcula restando al número total de nacidos en el extranjero, los nacidos en los países de la UE-14: Alemania; Austria; Bélgica; Dinamarca; Finlandia; Francia; Reino Unido; Grecia; Irlanda; Italia; Luxemburgo; Países Bajos; Portugal; y Suecia.

Datos sociodemográficos (Censo 2011)	Sección censal 2810601012		AE-INMG 28106003	
	Valores absolutos	%	Valores absolutos	%
Población total	3.055		12.660	
Población nacida en el extranjero total	1.625	53,19	5.980	47,24
Población nacida en el extranjero (excepto UE-15)	1.625	53,19	5.915	46,72

	Sección	AE-INMG	Municipio	Comunidad Autónoma	España
INDICADOR DE INMIGRACIÓN (I-INMG)	53,19	46,72	22,34	14,60	9,99
INDICADORES BÁSICOS DE VULNERABILIDAD URBANA (IBVU) (4)					
IBVU Estudios (5)	8,80	9,17	10,05	7,69	10,92
IBVU Vivienda (6)	0,00	3,64	4,68	4,40	6,99
IBVU Paro (7)	38,95	34,71	31,61	23,12	29,64

(4) Además del Indicador de Inmigración (I-INMG) se ofrecen los valores de los 3 Indicadores Básicos de Vulnerabilidad Urbana (IBVU) para poder analizar la situación de cada sección censal y AE-INMG en relación con los valores de referencia de vulnerabilidad para estos 3 indicadores.

(5) IBVU Estudios: Porcentaje de población analfabeta y sin estudios de 16 años o más, sobre el total de población de 16 años o más. Valor de referencia de vulnerabilidad (2011): 16,38%.

(6) IBVU Vivienda: Porcentaje de viviendas familiares (principales, secundarias, vacías) en edificios en estado en estado ruinoso, malo o deficiente, sobre el total de viviendas familiares (principales, secundarias, vacías). Valor de referencia de vulnerabilidad (2011): 17,50 %.

(7) IBVU Paro: Porcentaje de la población de 16 años o más en situación de paro, respecto al total de población activa de 16 años o más. Valor de referencia de vulnerabilidad (2011): 42,33 %.

Definiciones

ÁREA ESTADÍSTICA CON CONCENTRACIONES SIGNIFICATIVAS DE POBLACIÓN INMIGRANTE (AE-INMG)

Agrupación de secciones censales colindantes y de cierta homogeneidad urbanística, de entre 3.500 y 15.000 habitantes en las que el valor de Indicador de Inmigración (I-INMG) del conjunto supera el valor establecido como referencia (20%).

INDICADOR DE INMIGRACIÓN (I-INMG)

Porcentaje de población nacida en países no pertenecientes a la UE-14, respecto a la población total. Se calcula restando al número total de nacidos en el extranjero, los nacidos en los países de la UE-14: Alemania; Austria; Bélgica; Dinamarca; Finlandia; Francia; Reino Unido; Grecia; Irlanda; Italia; Luxemburgo; Países Bajos; Portugal; y Suecia.

Síntesis Metodológica

El cuerpo de estudio del Catálogo de Barrios Vulnerables de 2011 sigue el criterio establecido en los Catálogos anteriores: centrándose en los municipios mayores de 50.000 habitantes y capitales de provincia. Los trabajos del Catálogo de 2011, siguen la misma metodología que los de 1991, 2001, y 2006, con la única particularidad de que sólo identifican las Áreas Estadísticas Vulnerables, sin realizar el análisis urbanístico detallado que permitía identificar a partir de ellas los Barrios Vulnerables. En el Catálogo de 2011 se han delimitado AE-INMG (Área Estadística con concentraciones significativas de población inmigrante) y AEV (Áreas Estadísticas Vulnerables según los 3 Indicadores Básicos de Vulnerabilidad Urbana: IBVU Estudios, IBVU Vivienda o IBVU Paro). Estas delimitaciones son independientes y pueden superponerse para su análisis en el Visor del Catálogo.

En el caso del Indicador de Inmigración (I-INMG), para el desarrollo del estudio de 2011 se ha partido del análisis de la evolución de los Barrios con concentraciones significativas de población inmigrante identificados previamente en el año 2006, viendo primero si seguían o no cumpliendo esta condición en el año 2011. Posteriormente, se han identificado las nuevas Áreas Estadísticas con concentraciones significativas de población inmigrante (AE-INMG) no coincidentes con Barrios identificados en el Catálogo de 2006, incluyendo también las ciudades que no contaban con Barrios de este tipo en el año 2006.

Una vez identificadas las secciones censales que en 2011 superan los umbrales de referencia del Indicador de Inmigración (I-INMG), se procede a agrupar estas secciones en Áreas Estadísticas con concentraciones significativas de población inmigrante (AE-INMG).

La metodología detallada completa puede consultarse en:

https://apps.fomento.gob.es/BarriosVulnerables/static/adjunto/Sintesis_metodologica_general_catalogo_bbvv.pdf

Datos sociodemográficos (Censo 2011)	Sección censal 2810601013		AE-INMG 28106003	
	Valores absolutos	%	Valores absolutos	%
Población total	3.965		12.660	
Población nacida en el extranjero total	2.270	57,25	5.980	47,24
Población nacida en el extranjero (excepto UE-15)	2.240	56,49	5.915	46,72

	Sección	AE-INMG	Municipio	Comunidad Autónoma	España
INDICADOR DE INMIGRACIÓN (I-INMG)	56,49	46,72	22,34	14,60	9,99
INDICADORES BÁSICOS DE VULNERABILIDAD URBANA (IBVU) (4)					
IBVU Estudios (5)	5,49	9,17	10,05	7,69	10,92
IBVU Vivienda (6)	0,00	3,64	4,68	4,40	6,99
IBVU Paro (7)	19,91	34,71	31,61	23,12	29,64

(4) Además del Indicador de Inmigración (I-INMG) se ofrecen los valores de los 3 Indicadores Básicos de Vulnerabilidad Urbana (IBVU) para poder analizar la situación de cada sección censal y AE-INMG en relación con los valores de referencia de vulnerabilidad para estos 3 indicadores.

(5) IBVU Estudios: Porcentaje de población analfabeta y sin estudios de 16 años o más, sobre el total de población de 16 años o más. Valor de referencia de vulnerabilidad (2011): 16,38%.

(6) IBVU Vivienda: Porcentaje de viviendas familiares (principales, secundarias, vacías) en edificios en estado en estado ruinoso, malo o deficiente, sobre el total de viviendas familiares (principales, secundarias, vacías). Valor de referencia de vulnerabilidad (2011): 17,50 %.

(7) IBVU Paro: Porcentaje de la población de 16 años o más en situación de paro, respecto al total de población activa de 16 años o más. Valor de referencia de vulnerabilidad (2011): 42,33 %.

Definiciones

ÁREA ESTADÍSTICA CON CONCENTRACIONES SIGNIFICATIVAS DE POBLACIÓN INMIGRANTE (AE-INMG)

Agrupación de secciones censales colindantes y de cierta homogeneidad urbanística, de entre 3.500 y 15.000 habitantes en las que el valor de Indicador de Inmigración (I-INMG) del conjunto supera el valor establecido como referencia (20%).

INDICADOR DE INMIGRACIÓN (I-INMG)

Porcentaje de población nacida en países no pertenecientes a la UE-14, respecto a la población total. Se calcula restando al número total de nacidos en el extranjero, los nacidos en los países de la UE-14: Alemania; Austria; Bélgica; Dinamarca; Finlandia; Francia; Reino Unido; Grecia; Irlanda; Italia; Luxemburgo; Países Bajos; Portugal; y Suecia.

Síntesis Metodológica

El cuerpo de estudio del Catálogo de Barrios Vulnerables de 2011 sigue el criterio establecido en los Catálogos anteriores: centrándose en los municipios mayores de 50.000 habitantes y capitales de provincia. Los trabajos del Catálogo de 2011, siguen la misma metodología que los de 1991, 2001, y 2006, con la única particularidad de que sólo identifican las Áreas Estadísticas Vulnerables, sin realizar el análisis urbanístico detallado que permitía identificar a partir de ellas los Barrios Vulnerables. En el Catálogo de 2011 se han delimitado AE-INMG (Área Estadística con concentraciones significativas de población inmigrante) y AEV (Áreas Estadísticas Vulnerables según los 3 Indicadores Básicos de Vulnerabilidad Urbana: IBVU Estudios, IBVU Vivienda o IBVU Paro). Estas delimitaciones son independientes y pueden superponerse para su análisis en el Visor del Catálogo.

En el caso del Indicador de Inmigración (I-INMG), para el desarrollo del estudio de 2011 se ha partido del análisis de la evolución de los Barrios con concentraciones significativas de población inmigrante identificados previamente en el año 2006, viendo primero si seguían o no cumpliendo esta condición en el año 2011. Posteriormente, se han identificado las nuevas Áreas Estadísticas con concentraciones significativas de población inmigrante (AE-INMG) no coincidentes con Barrios identificados en el Catálogo de 2006, incluyendo también las ciudades que no contaban con Barrios de este tipo en el año 2006.

Una vez identificadas las secciones censales que en 2011 superan los umbrales de referencia del Indicador de Inmigración (I-INMG), se procede a agrupar estas secciones en Áreas Estadísticas con concentraciones significativas de población inmigrante (AE-INMG).

La metodología detallada completa puede consultarse en:

https://apps.fomento.gob.es/BarriosVulnerables/static/adjunto/Sintesis_metodologica_general_catalogo_bbvv.pdf

Datos sociodemográficos (Censo 2011)	Sección censal 2810601019		AE-INMG 28106003	
	Valores absolutos	%	Valores absolutos	%
Población total	1.030		12.660	
Población nacida en el extranjero total	250	24,27	5.980	47,24
Población nacida en el extranjero (excepto UE-15)	215	20,87	5.915	46,72

	Sección	AE-INMG	Municipio	Comunidad Autónoma	España
INDICADOR DE INMIGRACIÓN (I-INMG)	20,87	46,72	22,34	14,60	9,99
INDICADORES BÁSICOS DE VULNERABILIDAD URBANA (IBVU) (4)					
IBVU Estudios (5)	4,19	9,17	10,05	7,69	10,92
IBVU Vivienda (6)	33,33	3,64	4,68	4,40	6,99
IBVU Paro (7)	49,62	34,71	31,61	23,12	29,64

(4) Además del Indicador de Inmigración (I-INMG) se ofrecen los valores de los 3 Indicadores Básicos de Vulnerabilidad Urbana (IBVU) para poder analizar la situación de cada sección censal y AE-INMG en relación con los valores de referencia de vulnerabilidad para estos 3 indicadores.

(5) IBVU Estudios: Porcentaje de población analfabeta y sin estudios de 16 años o más, sobre el total de población de 16 años o más. Valor de referencia de vulnerabilidad (2011): 16,38%.

(6) IBVU Vivienda: Porcentaje de viviendas familiares (principales, secundarias, vacías) en edificios en estado en estado ruinoso, malo o deficiente, sobre el total de viviendas familiares (principales, secundarias, vacías). Valor de referencia de vulnerabilidad (2011): 17,50 %.

(7) IBVU Paro: Porcentaje de la población de 16 años o más en situación de paro, respecto al total de población activa de 16 años o más. Valor de referencia de vulnerabilidad (2011): 42,33 %.

Definiciones

ÁREA ESTADÍSTICA CON CONCENTRACIONES SIGNIFICATIVAS DE POBLACIÓN INMIGRANTE (AE-INMG)

Agrupación de secciones censales colindantes y de cierta homogeneidad urbanística, de entre 3.500 y 15.000 habitantes en las que el valor de Indicador de Inmigración (I-INMG) del conjunto supera el valor establecido como referencia (20%).

INDICADOR DE INMIGRACIÓN (I-INMG)

Porcentaje de población nacida en países no pertenecientes a la UE-14, respecto a la población total. Se calcula restando al número total de nacidos en el extranjero, los nacidos en los países de la UE-14: Alemania; Austria; Bélgica; Dinamarca; Finlandia; Francia; Reino Unido; Grecia; Irlanda; Italia; Luxemburgo; Países Bajos; Portugal; y Suecia.

Síntesis Metodológica

El cuerpo de estudio del Catálogo de Barrios Vulnerables de 2011 sigue el criterio establecido en los Catálogos anteriores: centrándose en los municipios mayores de 50.000 habitantes y capitales de provincia. Los trabajos del Catálogo de 2011, siguen la misma metodología que los de 1991, 2001, y 2006, con la única particularidad de que sólo identifican las Áreas Estadísticas Vulnerables, sin realizar el análisis urbanístico detallado que permitía identificar a partir de ellas los Barrios Vulnerables. En el Catálogo de 2011 se han delimitado AE-INMG (Área Estadística con concentraciones significativas de población inmigrante) y AEV (Áreas Estadísticas Vulnerables según los 3 Indicadores Básicos de Vulnerabilidad Urbana: IBVU Estudios, IBVU Vivienda o IBVU Paro). Estas delimitaciones son independientes y pueden superponerse para su análisis en el Visor del Catálogo.

En el caso del Indicador de Inmigración (I-INMG), para el desarrollo del estudio de 2011 se ha partido del análisis de la evolución de los Barrios con concentraciones significativas de población inmigrante identificados previamente en el año 2006, viendo primero si seguían o no cumpliendo esta condición en el año 2011. Posteriormente, se han identificado las nuevas Áreas Estadísticas con concentraciones significativas de población inmigrante (AE-INMG) no coincidentes con Barrios identificados en el Catálogo de 2006, incluyendo también las ciudades que no contaban con Barrios de este tipo en el año 2006.

Una vez identificadas las secciones censales que en 2011 superan los umbrales de referencia del Indicador de Inmigración (I-INMG), se procede a agrupar estas secciones en Áreas Estadísticas con concentraciones significativas de población inmigrante (AE-INMG).

La metodología detallada completa puede consultarse en:

https://apps.fomento.gob.es/BarriosVulnerables/static/adjunto/Sintesis_metodologica_general_catalogo_bbvv.pdf

Datos sociodemográficos (Censo 2011)	Sección censal 2810601026		AE-INMG 28106003	
	Valores absolutos	%	Valores absolutos	%
Población total	1.440		12.660	
Población nacida en el extranjero total	460	31,94	5.980	47,24
Población nacida en el extranjero (excepto UE-15)	460	31,94	5.915	46,72

	Sección	AE-INMG	Municipio	Comunidad Autónoma	España
INDICADOR DE INMIGRACIÓN (I-INMG)	31,94	46,72	22,34	14,60	9,99
INDICADORES BÁSICOS DE VULNERABILIDAD URBANA (IBVU) (4)					
IBVU Estudios (5)	13,16	9,17	10,05	7,69	10,92
IBVU Vivienda (6)	0,00	3,64	4,68	4,40	6,99
IBVU Paro (7)	43,64	34,71	31,61	23,12	29,64

(4) Además del Indicador de Inmigración (I-INMG) se ofrecen los valores de los 3 Indicadores Básicos de Vulnerabilidad Urbana (IBVU) para poder analizar la situación de cada sección censal y AE-INMG en relación con los valores de referencia de vulnerabilidad para estos 3 indicadores.

(5) IBVU Estudios: Porcentaje de población analfabeta y sin estudios de 16 años o más, sobre el total de población de 16 años o más. Valor de referencia de vulnerabilidad (2011): 16,38%.

(6) IBVU Vivienda: Porcentaje de viviendas familiares (principales, secundarias, vacías) en edificios en estado en estado ruinoso, malo o deficiente, sobre el total de viviendas familiares (principales, secundarias, vacías). Valor de referencia de vulnerabilidad (2011): 17,50 %.

(7) IBVU Paro: Porcentaje de la población de 16 años o más en situación de paro, respecto al total de población activa de 16 años o más. Valor de referencia de vulnerabilidad (2011): 42,33 %.

Definiciones

ÁREA ESTADÍSTICA CON CONCENTRACIONES SIGNIFICATIVAS DE POBLACIÓN INMIGRANTE (AE-INMG)

Agrupación de secciones censales colindantes y de cierta homogeneidad urbanística, de entre 3.500 y 15.000 habitantes en las que el valor de Indicador de Inmigración (I-INMG) del conjunto supera el valor establecido como referencia (20%).

INDICADOR DE INMIGRACIÓN (I-INMG)

Porcentaje de población nacida en países no pertenecientes a la UE-14, respecto a la población total. Se calcula restando al número total de nacidos en el extranjero, los nacidos en los países de la UE-14: Alemania; Austria; Bélgica; Dinamarca; Finlandia; Francia; Reino Unido; Grecia; Irlanda; Italia; Luxemburgo; Países Bajos; Portugal; y Suecia.

Síntesis Metodológica

El cuerpo de estudio del Catálogo de Barrios Vulnerables de 2011 sigue el criterio establecido en los Catálogos anteriores: centrándose en los municipios mayores de 50.000 habitantes y capitales de provincia. Los trabajos del Catálogo de 2011, siguen la misma metodología que los de 1991, 2001, y 2006, con la única particularidad de que sólo identifican las Áreas Estadísticas Vulnerables, sin realizar el análisis urbanístico detallado que permitía identificar a partir de ellas los Barrios Vulnerables. En el Catálogo de 2011 se han delimitado AE-INMG (Área Estadística con concentraciones significativas de población inmigrante) y AEV (Áreas Estadísticas Vulnerables según los 3 Indicadores Básicos de Vulnerabilidad Urbana: IBVU Estudios, IBVU Vivienda o IBVU Paro). Estas delimitaciones son independientes y pueden superponerse para su análisis en el Visor del Catálogo.

En el caso del Indicador de Inmigración (I-INMG), para el desarrollo del estudio de 2011 se ha partido del análisis de la evolución de los Barrios con concentraciones significativas de población inmigrante identificados previamente en el año 2006, viendo primero si seguían o no cumpliendo esta condición en el año 2011. Posteriormente, se han identificado las nuevas Áreas Estadísticas con concentraciones significativas de población inmigrante (AE-INMG) no coincidentes con Barrios identificados en el Catálogo de 2006, incluyendo también las ciudades que no contaban con Barrios de este tipo en el año 2006.

Una vez identificadas las secciones censales que en 2011 superan los umbrales de referencia del Indicador de Inmigración (I-INMG), se procede a agrupar estas secciones en Áreas Estadísticas con concentraciones significativas de población inmigrante (AE-INMG).

La metodología detallada completa puede consultarse en:

https://apps.fomento.gob.es/BarriosVulnerables/static/adjunto/Sintesis_metodologica_general_catalogo_bbvv.pdf

Datos sociodemográficos (Censo 2011)	Sección censal 2810601036		AE-INMG 28106003	
	Valores absolutos	%	Valores absolutos	%
Población total	3.170		12.660	
Población nacida en el extranjero total	1.375	43,38	5.980	47,24
Población nacida en el extranjero (excepto UE-15)	1.375	43,38	5.915	46,72

	Sección	AE-INMG	Municipio	Comunidad Autónoma	España
INDICADOR DE INMIGRACIÓN (I-INMG)	43,38	46,72	22,34	14,60	9,99
INDICADORES BÁSICOS DE VULNERABILIDAD URBANA (IBVU) (4)					
IBVU Estudios (5)	14,22	9,17	10,05	7,69	10,92
IBVU Vivienda (6)	0,00	3,64	4,68	4,40	6,99
IBVU Paro (7)	40,19	34,71	31,61	23,12	29,64

(4) Además del Indicador de Inmigración (I-INMG) se ofrecen los valores de los 3 Indicadores Básicos de Vulnerabilidad Urbana (IBVU) para poder analizar la situación de cada sección censal y AE-INMG en relación con los valores de referencia de vulnerabilidad para estos 3 indicadores.

(5) IBVU Estudios: Porcentaje de población analfabeta y sin estudios de 16 años o más, sobre el total de población de 16 años o más. Valor de referencia de vulnerabilidad (2011): 16,38%.

(6) IBVU Vivienda: Porcentaje de viviendas familiares (principales, secundarias, vacías) en edificios en estado en estado ruinoso, malo o deficiente, sobre el total de viviendas familiares (principales, secundarias, vacías). Valor de referencia de vulnerabilidad (2011): 17,50 %.

(7) IBVU Paro: Porcentaje de la población de 16 años o más en situación de paro, respecto al total de población activa de 16 años o más. Valor de referencia de vulnerabilidad (2011): 42,33 %.

Definiciones

ÁREA ESTADÍSTICA CON CONCENTRACIONES SIGNIFICATIVAS DE POBLACIÓN INMIGRANTE (AE-INMG)

Agrupación de secciones censales colindantes y de cierta homogeneidad urbanística, de entre 3.500 y 15.000 habitantes en las que el valor de Indicador de Inmigración (I-INMG) del conjunto supera el valor establecido como referencia (20%).

INDICADOR DE INMIGRACIÓN (I-INMG)

Porcentaje de población nacida en países no pertenecientes a la UE-14, respecto a la población total. Se calcula restando al número total de nacidos en el extranjero, los nacidos en los países de la UE-14: Alemania; Austria; Bélgica; Dinamarca; Finlandia; Francia; Reino Unido; Grecia; Irlanda; Italia; Luxemburgo; Países Bajos; Portugal; y Suecia.

Síntesis Metodológica

El cuerpo de estudio del Catálogo de Barrios Vulnerables de 2011 sigue el criterio establecido en los Catálogos anteriores: centrándose en los municipios mayores de 50.000 habitantes y capitales de provincia. Los trabajos del Catálogo de 2011, siguen la misma metodología que los de 1991, 2001, y 2006, con la única particularidad de que sólo identifican las Áreas Estadísticas Vulnerables, sin realizar el análisis urbanístico detallado que permitía identificar a partir de ellas los Barrios Vulnerables. En el Catálogo de 2011 se han delimitado AE-INMG (Área Estadística con concentraciones significativas de población inmigrante) y AEV (Áreas Estadísticas Vulnerables según los 3 Indicadores Básicos de Vulnerabilidad Urbana: IBVU Estudios, IBVU Vivienda o IBVU Paro). Estas delimitaciones son independientes y pueden superponerse para su análisis en el Visor del Catálogo.

En el caso del Indicador de Inmigración (I-INMG), para el desarrollo del estudio de 2011 se ha partido del análisis de la evolución de los Barrios con concentraciones significativas de población inmigrante identificados previamente en el año 2006, viendo primero si seguían o no cumpliendo esta condición en el año 2011. Posteriormente, se han identificado las nuevas Áreas Estadísticas con concentraciones significativas de población inmigrante (AE-INMG) no coincidentes con Barrios identificados en el Catálogo de 2006, incluyendo también las ciudades que no contaban con Barrios de este tipo en el año 2006.

Una vez identificadas las secciones censales que en 2011 superan los umbrales de referencia del Indicador de Inmigración (I-INMG), se procede a agrupar estas secciones en Áreas Estadísticas con concentraciones significativas de población inmigrante (AE-INMG).

La metodología detallada completa puede consultarse en:

https://apps.fomento.gob.es/BarriosVulnerables/static/adjunto/Sintesis_metodologica_general_catalogo_bbvv.pdf

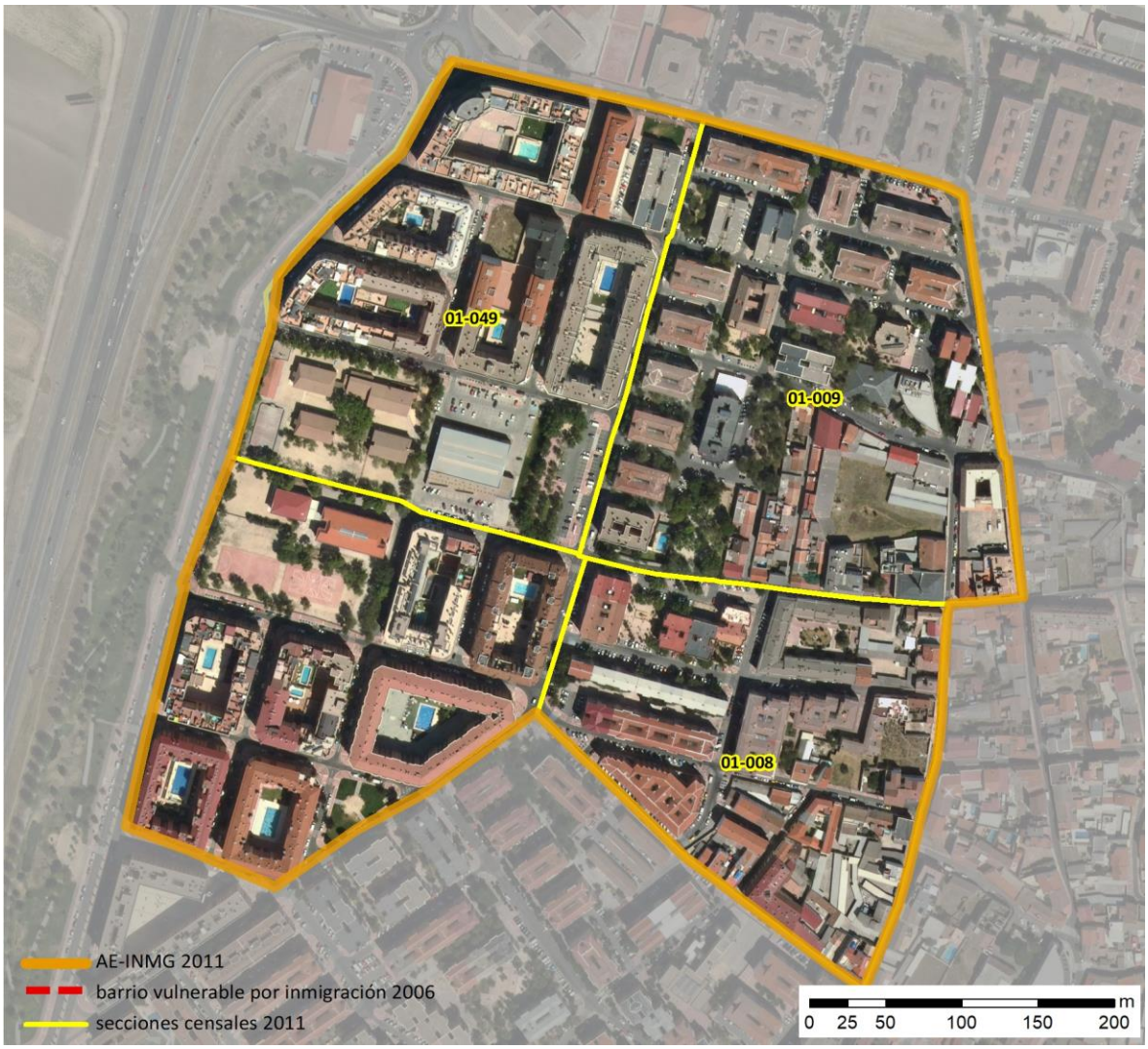

Localización en detalle del AE-INMG

Datos básicos del AE-INMG (1)

Población total	5.210
Población nacida en el extranjero total	1.365
Población nacida en el extranjero (excepto UE-15)	1.340
Densidad población (hab/Km²)	28.533,47
Superficie (ha)	18,26
Nº de secciones censales	3

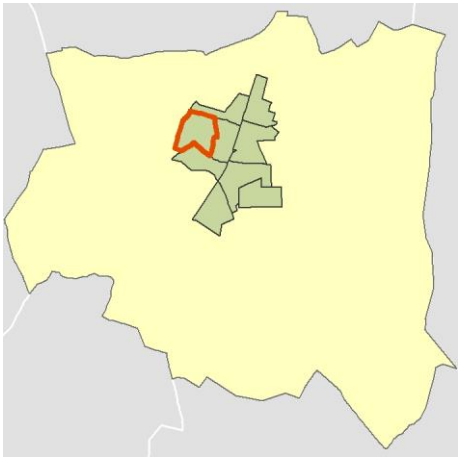

Localización del AE-INMG dentro del término municipal

	Valor del AE-INMG	Valor de referencia (2)
INDICADOR DE INMIGRACIÓN (I-INMG) (3)	**25,72 %**	20,00%

(1) Área Estadística con concentraciones significativas de población inmigrante (AE-INMG)

(2) Valor que se ha tomado como referencia para este estudio

(3) Indicador de Inmigración: (I-INMG): Porcentaje de población nacida en países no pertenecientes a la UE-14, respecto a la población total. Se calcula restando al número total de nacidos en el extranjero, los nacidos en los países de la UE-14: Alemania; Austria; Bélgica; Dinamarca; Finlandia; Francia; Reino Unido; Grecia; Irlanda; Italia; Luxemburgo; Países Bajos; Portugal; y Suecia.

Datos sociodemográficos (Censo 2011)	Sección censal 2810601008 Valores absolutos	%	AE-INMG 28106004 Valores absolutos	%
Población total	1.410		5.210	
Población nacida en el extranjero total	465	32,98	1.365	26,20
Población nacida en el extranjero (excepto UE-15)	465	32,98	1.340	25,72

	Sección	AE-INMG	Municipio	Comunidad Autónoma	España
INDICADOR DE INMIGRACIÓN (I-INMG)	32,98	25,72	22,34	14,60	9,99
INDICADORES BÁSICOS DE VULNERABILIDAD URBANA (IBVU) (4)					
IBVU Estudios (5)	23,81	13,98	10,05	7,69	10,92
IBVU Vivienda (6)	10,00	2,74	4,68	4,40	6,99
IBVU Paro (7)	53,38	36,83	31,61	23,12	29,64

(4) Además del Indicador de Inmigración (I-INMG) se ofrecen los valores de los 3 Indicadores Básicos de Vulnerabilidad Urbana (IBVU) para poder analizar la situación de cada sección censal y AE-INMG en relación con los valores de referencia de vulnerabilidad para estos 3 indicadores.

(5) IBVU Estudios: Porcentaje de población analfabeta y sin estudios de 16 años o más, sobre el total de población de 16 años o más. Valor de referencia de vulnerabilidad (2011): 16,38%.

(6) IBVU Vivienda: Porcentaje de viviendas familiares (principales, secundarias, vacías) en edificios en estado en estado ruinoso, malo o deficiente, sobre el total de viviendas familiares (principales, secundarias, vacías). Valor de referencia de vulnerabilidad (2011): 17,50 %.

(7) IBVU Paro: Porcentaje de la población de 16 años o más en situación de paro, respecto al total de población activa de 16 años o más. Valor de referencia de vulnerabilidad (2011): 42,33 %.

Definiciones

ÁREA ESTADÍSTICA CON CONCENTRACIONES SIGNIFICATIVAS DE POBLACIÓN INMIGRANTE (AE-INMG)

Agrupación de secciones censales colindantes y de cierta homogeneidad urbanística, de entre 3.500 y 15.000 habitantes en las que el valor de Indicador de Inmigración (I-INMG) del conjunto supera el valor establecido como referencia (20%).

INDICADOR DE INMIGRACIÓN (I-INMG)

Porcentaje de población nacida en países no pertenecientes a la UE-14, respecto a la población total. Se calcula restando al número total de nacidos en el extranjero, los nacidos en los países de la UE-14: Alemania; Austria; Bélgica; Dinamarca; Finlandia; Francia; Reino Unido; Grecia; Irlanda; Italia; Luxemburgo; Países Bajos; Portugal; y Suecia.

Síntesis Metodológica

El cuerpo de estudio del Catálogo de Barrios Vulnerables de 2011 sigue el criterio establecido en los Catálogos anteriores: centrándose en los municipios mayores de 50.000 habitantes y capitales de provincia. Los trabajos del Catálogo de 2011, siguen la misma metodología que los de 1991, 2001, y 2006, con la única particularidad de que sólo identifican las Áreas Estadísticas Vulnerables, sin realizar el análisis urbanístico detallado que permitía identificar a partir de ellas los Barrios Vulnerables. En el Catálogo de 2011 se han delimitado AE-INMG (Área Estadística con concentraciones significativas de población inmigrante) y AEV (Áreas Estadísticas Vulnerables según los 3 Indicadores Básicos de Vulnerabilidad Urbana: IBVU Estudios, IBVU Vivienda o IBVU Paro). Estas delimitaciones son independientes y pueden superponerse para su análisis en el Visor del Catálogo.

En el caso del Indicador de Inmigración (I-INMG), para el desarrollo del estudio de 2011 se ha partido del análisis de la evolución de los Barrios con concentraciones significativas de población inmigrante identificados previamente en el año 2006, viendo primero si seguían o no cumpliendo esta condición en el año 2011. Posteriormente, se han identificado las nuevas Áreas Estadísticas con concentraciones significativas de población inmigrante (AE-INMG) no coincidentes con Barrios identificados en el Catálogo de 2006, incluyendo también las ciudades que no contaban con Barrios de este tipo en el año 2006.

Una vez identificadas las secciones censales que en 2011 superan los umbrales de referencia del Indicador de Inmigración (I-INMG), se procede a agrupar estas secciones en Áreas Estadísticas con concentraciones significativas de población inmigrante (AE-INMG).

La metodología detallada completa puede consultarse en:

https://apps.fomento.gob.es/BarriosVulnerables/static/adjunto/Sintesis_metodologica_general_catalogo_bbvv.pdf

Datos sociodemográficos (Censo 2011)	Sección censal 2810601009		AE-INMG 28106004	
	Valores absolutos	%	Valores absolutos	%
Población total	1.815		5.210	
Población nacida en el extranjero total	600	33,06	1.365	26,20
Población nacida en el extranjero (excepto UE-15)	575	31,68	1.340	25,72

	Sección	AE-INMG	Municipio	Comunidad Autónoma	España
INDICADOR DE INMIGRACIÓN (I-INMG)	31,68	25,72	22,34	14,60	9,99
INDICADORES BÁSICOS DE VULNERABILIDAD URBANA (IBVU) (4)					
IBVU Estudios (5)	15,49	13,98	10,05	7,69	10,92
IBVU Vivienda (6)	0,00	2,74	4,68	4,40	6,99
IBVU Paro (7)	38,28	36,83	31,61	23,12	29,64

(4) Además del Indicador de Inmigración (I-INMG) se ofrecen los valores de los 3 Indicadores Básicos de Vulnerabilidad Urbana (IBVU) para poder analizar la situación de cada sección censal y AE-INMG en relación con los valores de referencia de vulnerabilidad para estos 3 indicadores.

(5) IBVU Estudios: Porcentaje de población analfabeta y sin estudios de 16 años o más, sobre el total de población de 16 años o más. Valor de referencia de vulnerabilidad (2011): 16,38%.

(6) IBVU Vivienda: Porcentaje de viviendas familiares (principales, secundarias, vacías) en edificios en estado en estado ruinoso, malo o deficiente, sobre el total de viviendas familiares (principales, secundarias, vacías). Valor de referencia de vulnerabilidad (2011): 17,50 %.

(7) IBVU Paro: Porcentaje de la población de 16 años o más en situación de paro, respecto al total de población activa de 16 años o más. Valor de referencia de vulnerabilidad (2011): 42,33 %.

Definiciones

ÁREA ESTADÍSTICA CON CONCENTRACIONES SIGNIFICATIVAS DE POBLACIÓN INMIGRANTE (AE-INMG)

Agrupación de secciones censales colindantes y de cierta homogeneidad urbanística, de entre 3.500 y 15.000 habitantes en las que el valor de Indicador de Inmigración (I-INMG) del conjunto supera el valor establecido como referencia (20%).

INDICADOR DE INMIGRACIÓN (I-INMG)

Porcentaje de población nacida en países no pertenecientes a la UE-14, respecto a la población total. Se calcula restando al número total de nacidos en el extranjero, los nacidos en los países de la UE-14: Alemania; Austria; Bélgica; Dinamarca; Finlandia; Francia; Reino Unido; Grecia; Irlanda; Italia; Luxemburgo; Países Bajos; Portugal; y Suecia.

Síntesis Metodológica

El cuerpo de estudio del Catálogo de Barrios Vulnerables de 2011 sigue el criterio establecido en los Catálogos anteriores: centrándose en los municipios mayores de 50.000 habitantes y capitales de provincia. Los trabajos del Catálogo de 2011, siguen la misma metodología que los de 1991, 2001, y 2006, con la única particularidad de que sólo identifican las Áreas Estadísticas Vulnerables, sin realizar el análisis urbanístico detallado que permitía identificar a partir de ellas los Barrios Vulnerables. En el Catálogo de 2011 se han delimitado AE-INMG (Área Estadística con concentraciones significativas de población inmigrante) y AEV (Áreas Estadísticas Vulnerables según los 3 Indicadores Básicos de Vulnerabilidad Urbana: IBVU Estudios, IBVU Vivienda o IBVU Paro). Estas delimitaciones son independientes y pueden superponerse para su análisis en el Visor del Catálogo.

En el caso del Indicador de Inmigración (I-INMG), para el desarrollo del estudio de 2011 se ha partido del análisis de la evolución de los Barrios con concentraciones significativas de población inmigrante identificados previamente en el año 2006, viendo primero si seguían o no cumpliendo esta condición en el año 2011. Posteriormente, se han identificado las nuevas Áreas Estadísticas con concentraciones significativas de población inmigrante (AE-INMG) no coincidentes con Barrios identificados en el Catálogo de 2006, incluyendo también las ciudades que no contaban con Barrios de este tipo en el año 2006.

Una vez identificadas las secciones censales que en 2011 superan los umbrales de referencia del Indicador de Inmigración (I-INMG), se procede a agrupar estas secciones en Áreas Estadísticas con concentraciones significativas de población inmigrante (AE-INMG).

La metodología detallada completa puede consultarse en:

https://apps.fomento.gob.es/BarriosVulnerables/static/adjunto/Sintesis_metodologica_general_catalogo_bbvv.pdf

Datos sociodemográficos (Censo 2011)	Sección censal 2810601049		AE-INMG 28106004	
	Valores absolutos	%	Valores absolutos	%
Población total	1.985		5.210	
Población nacida en el extranjero total	300	15,11	1.365	26,20
Población nacida en el extranjero (excepto UE-15)	300	15,11	1.340	25,72

	Sección	AE-INMG	Municipio	Comunidad Autónoma	España
INDICADOR DE INMIGRACIÓN (I-INMG)	15,11	25,72	22,34	14,60	9,99
INDICADORES BÁSICOS DE VULNERABILIDAD URBANA (IBVU) (4)					
IBVU Estudios (5)	5,57	13,98	10,05	7,69	10,92
IBVU Vivienda (6)	0,00	2,74	4,68	4,40	6,99
IBVU Paro (7)	26,74	36,83	31,61	23,12	29,64

(4) Además del Indicador de Inmigración (I-INMG) se ofrecen los valores de los 3 Indicadores Básicos de Vulnerabilidad Urbana (IBVU) para poder analizar la situación de cada sección censal y AE-INMG en relación con los valores de referencia de vulnerabilidad para estos 3 indicadores.

(5) IBVU Estudios: Porcentaje de población analfabeta y sin estudios de 16 años o más, sobre el total de población de 16 años o más. Valor de referencia de vulnerabilidad (2011): 16,38%.

(6) IBVU Vivienda: Porcentaje de viviendas familiares (principales, secundarias, vacías) en edificios en estado en estado ruinoso, malo o deficiente, sobre el total de viviendas familiares (principales, secundarias, vacías). Valor de referencia de vulnerabilidad (2011): 17,50 %.

(7) IBVU Paro: Porcentaje de la población de 16 años o más en situación de paro, respecto al total de población activa de 16 años o más. Valor de referencia de vulnerabilidad (2011): 42,33 %.

Definiciones

ÁREA ESTADÍSTICA CON CONCENTRACIONES SIGNIFICATIVAS DE POBLACIÓN INMIGRANTE (AE-INMG)

Agrupación de secciones censales colindantes y de cierta homogeneidad urbanística, de entre 3.500 y 15.000 habitantes en las que el valor de Indicador de Inmigración (I-INMG) del conjunto supera el valor establecido como referencia (20%).

INDICADOR DE INMIGRACIÓN (I-INMG)

Porcentaje de población nacida en países no pertenecientes a la UE-14, respecto a la población total. Se calcula restando al número total de nacidos en el extranjero, los nacidos en los países de la UE-14: Alemania; Austria; Bélgica; Dinamarca; Finlandia; Francia; Reino Unido; Grecia; Irlanda; Italia; Luxemburgo; Países Bajos; Portugal; y Suecia.

Síntesis Metodológica

El cuerpo de estudio del Catálogo de Barrios Vulnerables de 2011 sigue el criterio establecido en los Catálogos anteriores: centrándose en los municipios mayores de 50.000 habitantes y capitales de provincia. Los trabajos del Catálogo de 2011, siguen la misma metodología que los de 1991, 2001, y 2006, con la única particularidad de que sólo identifican las Áreas Estadísticas Vulnerables, sin realizar el análisis urbanístico detallado que permitía identificar a partir de ellas los Barrios Vulnerables. En el Catálogo de 2011 se han delimitado AE-INMG (Área Estadística con concentraciones significativas de población inmigrante) y AEV (Áreas Estadísticas Vulnerables según los 3 Indicadores Básicos de Vulnerabilidad Urbana: IBVU Estudios, IBVU Vivienda o IBVU Paro). Estas delimitaciones son independientes y pueden superponerse para su análisis en el Visor del Catálogo.

En el caso del Indicador de Inmigración (I-INMG), para el desarrollo del estudio de 2011 se ha partido del análisis de la evolución de los Barrios con concentraciones significativas de población inmigrante identificados previamente en el año 2006, viendo primero si seguían o no cumpliendo esta condición en el año 2011. Posteriormente, se han identificado las nuevas Áreas Estadísticas con concentraciones significativas de población inmigrante (AE-INMG) no coincidentes con Barrios identificados en el Catálogo de 2006, incluyendo también las ciudades que no contaban con Barrios de este tipo en el año 2006.

Una vez identificadas las secciones censales que en 2011 superan los umbrales de referencia del Indicador de Inmigración (I-INMG), se procede a agrupar estas secciones en Áreas Estadísticas con concentraciones significativas de población inmigrante (AE-INMG).

La metodología detallada completa puede consultarse en:

https://apps.fomento.gob.es/BarriosVulnerables/static/adjunto/Sintesis_metodologica_general_catalogo_bbvv.pdf

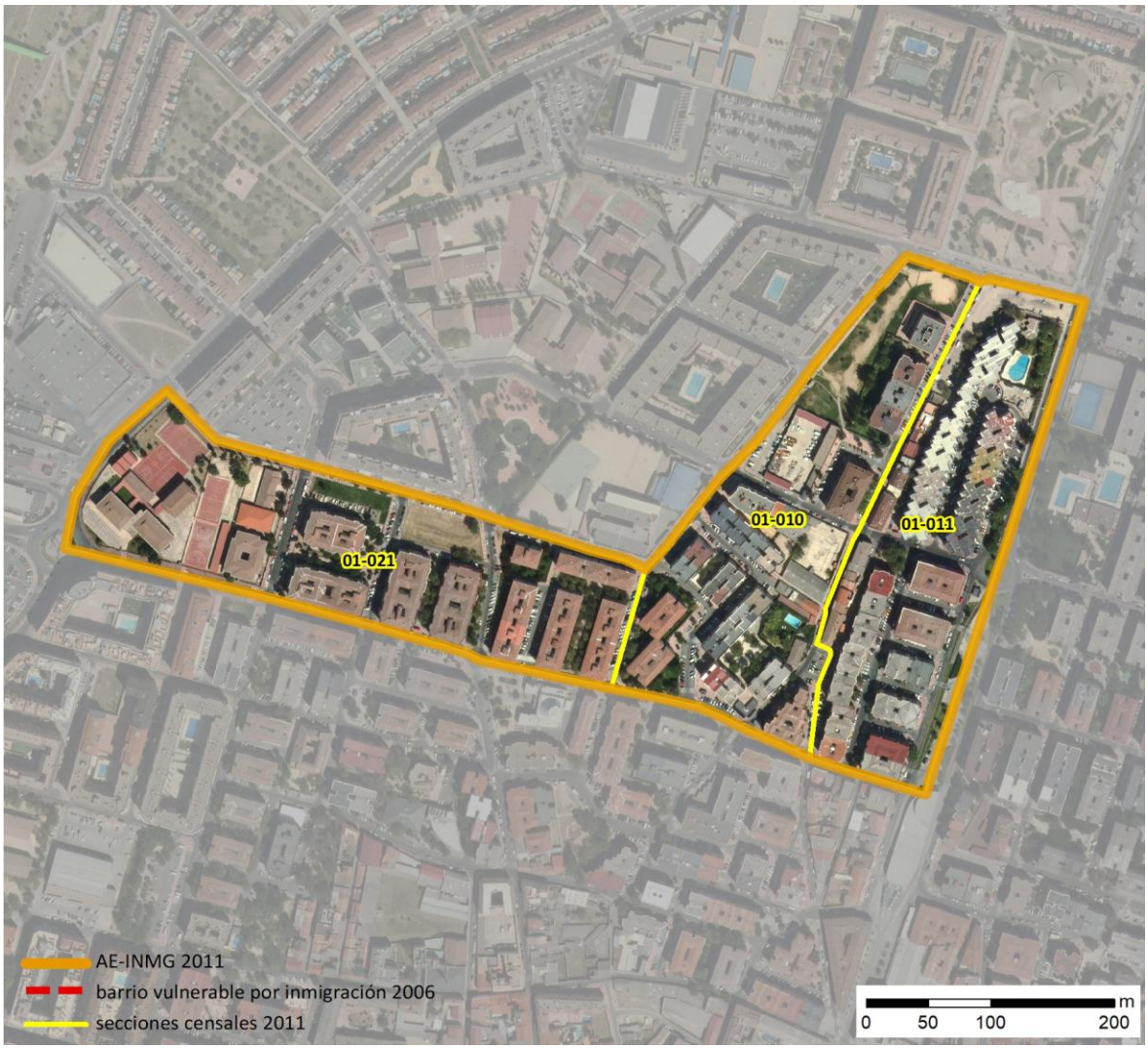

Localización en detalle del AE-INMG

Datos básicos del AE-INMG (1)

Población total	4.725
Población nacida en el extranjero total	1.455
Población nacida en el extranjero (excepto UE-15)	1.380
Densidad población (hab/Km²)	32.368,82
Superficie (ha)	14,60
Nº de secciones censales	3

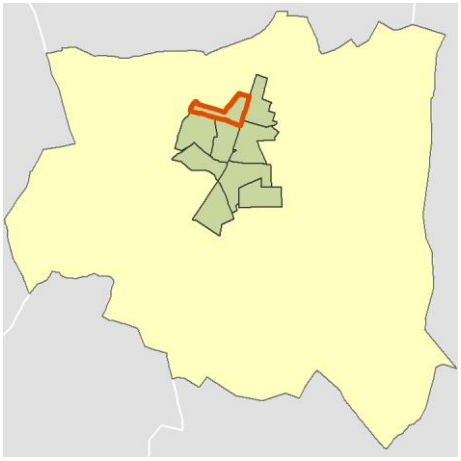

Localización del AE-INMG dentro del término municipal

	Valor del AE-INMG	Valor de referencia (2)
INDICADOR DE INMIGRACIÓN (I-INMG) (3)	**29,21 %**	20,00%

(1) Área Estadística con concentraciones significativas de población inmigrante (AE-INMG)

(2) Valor que se ha tomado como referencia para este estudio

(3) Indicador de Inmigración: (I-INMG): Porcentaje de población nacida en países no pertenecientes a la UE-14, respecto a la población total. Se calcula restando al número total de nacidos en el extranjero, los nacidos en los países de la UE-14: Alemania; Austria; Bélgica; Dinamarca; Finlandia; Francia; Reino Unido; Grecia; Irlanda; Italia; Luxemburgo; Países Bajos; Portugal; y Suecia.

GOBIERNO DE ESPAÑA · MINISTERIO DE FOMENTO

2011

Nombre AE-INMG: **La Granja - Villa Juventus I** Código AE-INMG: **28106005**

Parla

Datos sociodemográficos (Censo 2011)	Sección censal 2810601010		AE-INMG 28106005	
	Valores absolutos	%	Valores absolutos	%
Población total	1.560		4.725	
Población nacida en el extranjero total	485	31,09	1.455	30,79
Población nacida en el extranjero (excepto UE-15)	450	28,85	1.380	29,21

	Sección	AE-INMG	Municipio	Comunidad Autónoma	España
INDICADOR DE INMIGRACIÓN (I-INMG)	28,85	29,21	22,34	14,60	9,99
INDICADORES BÁSICOS DE VULNERABILIDAD URBANA (IBVU) (4)					
IBVU Estudios (5)	13,73	16,32	10,05	7,69	10,92
IBVU Vivienda (6)	0,00	0,00	4,68	4,40	6,99
IBVU Paro (7)	40,25	30,62	31,61	23,12	29,64

(4) Además del Indicador de Inmigración (I-INMG) se ofrecen los valores de los 3 Indicadores Básicos de Vulnerabilidad Urbana (IBVU) para poder analizar la situación de cada sección censal y AE-INMG en relación con los valores de referencia de vulnerabilidad para estos 3 indicadores.

(5) IBVU Estudios: Porcentaje de población analfabeta y sin estudios de 16 años o más, sobre el total de población de 16 años o más. Valor de referencia de vulnerabilidad (2011): 16,38%.

(6) IBVU Vivienda: Porcentaje de viviendas familiares (principales, secundarias, vacías) en edificios en estado en estado ruinoso, malo o deficiente, sobre el total de viviendas familiares (principales, secundarias, vacías). Valor de referencia de vulnerabilidad (2011): 17,50 %.

(7) IBVU Paro: Porcentaje de la población de 16 años o más en situación de paro, respecto al total de población activa de 16 años o más. Valor de referencia de vulnerabilidad (2011): 42,33 %.

Definiciones

ÁREA ESTADÍSTICA CON CONCENTRACIONES SIGNIFICATIVAS DE POBLACIÓN INMIGRANTE (AE-INMG)

Agrupación de secciones censales colindantes y de cierta homogeneidad urbanística, de entre 3.500 y 15.000 habitantes en las que el valor de Indicador de Inmigración (I-INMG) del conjunto supera el valor establecido como referencia (20%).

INDICADOR DE INMIGRACIÓN (I-INMG)

Porcentaje de población nacida en países no pertenecientes a la UE-14, respecto a la población total. Se calcula restando al número total de nacidos en el extranjero, los nacidos en los países de la UE-14: Alemania; Austria; Bélgica; Dinamarca; Finlandia; Francia; Reino Unido; Grecia; Irlanda; Italia; Luxemburgo; Países Bajos; Portugal; y Suecia.

Síntesis Metodológica

El cuerpo de estudio del Catálogo de Barrios Vulnerables de 2011 sigue el criterio establecido en los Catálogos anteriores: centrándose en los municipios mayores de 50.000 habitantes y capitales de provincia. Los trabajos del Catálogo de 2011, siguen la misma metodología que los de 1991, 2001, y 2006, con la única particularidad de que sólo identifican las Áreas Estadísticas Vulnerables, sin realizar el análisis urbanístico detallado que permitía identificar a partir de ellas los Barrios Vulnerables. En el Catálogo de 2011 se han delimitado AE-INMG (Área Estadística con concentraciones significativas de población inmigrante) y AEV (Áreas Estadísticas Vulnerables según los 3 Indicadores Básicos de Vulnerabilidad Urbana: IBVU Estudios, IBVU Vivienda o IBVU Paro). Estas delimitaciones son independientes y pueden superponerse para su análisis en el Visor del Catálogo.

En el caso del Indicador de Inmigración (I-INMG), para el desarrollo del estudio de 2011 se ha partido del análisis de la evolución de los Barrios con concentraciones significativas de población inmigrante identificados previamente en el año 2006, viendo primero si seguían o no cumpliendo esta condición en el año 2011. Posteriormente, se han identificado las nuevas Áreas Estadísticas con concentraciones significativas de población inmigrante (AE-INMG) no coincidentes con Barrios identificados en el Catálogo de 2006, incluyendo también las ciudades que no contaban con Barrios de este tipo en el año 2006.

Una vez identificadas las secciones censales que en 2011 superan los umbrales de referencia del Indicador de Inmigración (I-INMG), se procede a agrupar estas secciones en Áreas Estadísticas con concentraciones significativas de población inmigrante (AE-INMG).

La metodología detallada completa puede consultarse en:

https://apps.fomento.gob.es/BarriosVulnerables/static/adjunto/Sintesis_metodologica_general_catalogo_bbvv.pdf

Datos sociodemográficos (Censo 2011)	Sección censal 2810601011		AE-INMG 28106005	
	Valores absolutos	%	Valores absolutos	%
Población total	1.770		4.725	
Población nacida en el extranjero total	670	37,85	1.455	30,79
Población nacida en el extranjero (excepto UE-15)	645	36,44	1.380	29,21

	Sección	AE-INMG	Municipio	Comunidad Autónoma	España
INDICADOR DE INMIGRACIÓN (I-INMG)	36,44	29,21	22,34	14,60	9,99
INDICADORES BÁSICOS DE VULNERABILIDAD URBANA (IBVU) (4)					
IBVU Estudios (5)	15,00	16,32	10,05	7,69	10,92
IBVU Vivienda (6)	0,00	0,00	4,68	4,40	6,99
IBVU Paro (7)	29,25	30,62	31,61	23,12	29,64

(4) Además del Indicador de Inmigración (I-INMG) se ofrecen los valores de los 3 Indicadores Básicos de Vulnerabilidad Urbana (IBVU) para poder analizar la situación de cada sección censal y AE-INMG en relación con los valores de referencia de vulnerabilidad para estos 3 indicadores.

(5) IBVU Estudios: Porcentaje de población analfabeta y sin estudios de 16 años o más, sobre el total de población de 16 años o más. Valor de referencia de vulnerabilidad (2011): 16,38%.

(6) IBVU Vivienda: Porcentaje de viviendas familiares (principales, secundarias, vacías) en edificios en estado en estado ruinoso, malo o deficiente, sobre el total de viviendas familiares (principales, secundarias, vacías). Valor de referencia de vulnerabilidad (2011): 17,50 %.

(7) IBVU Paro: Porcentaje de la población de 16 años o más en situación de paro, respecto al total de población activa de 16 años o más. Valor de referencia de vulnerabilidad (2011): 42,33 %.

Definiciones

ÁREA ESTADÍSTICA CON CONCENTRACIONES SIGNIFICATIVAS DE POBLACIÓN INMIGRANTE (AE-INMG)

Agrupación de secciones censales colindantes y de cierta homogeneidad urbanística, de entre 3.500 y 15.000 habitantes en las que el valor de Indicador de Inmigración (I-INMG) del conjunto supera el valor establecido como referencia (20%).

INDICADOR DE INMIGRACIÓN (I-INMG)

Porcentaje de población nacida en países no pertenecientes a la UE-14, respecto a la población total. Se calcula restando al número total de nacidos en el extranjero, los nacidos en los países de la UE-14: Alemania; Austria; Bélgica; Dinamarca; Finlandia; Francia; Reino Unido; Grecia; Irlanda; Italia; Luxemburgo; Países Bajos; Portugal; y Suecia.

Síntesis Metodológica

El cuerpo de estudio del Catálogo de Barrios Vulnerables de 2011 sigue el criterio establecido en los Catálogos anteriores: centrándose en los municipios mayores de 50.000 habitantes y capitales de provincia. Los trabajos del Catálogo de 2011, siguen la misma metodología que los de 1991, 2001, y 2006, con la única particularidad de que sólo identifican las Áreas Estadísticas Vulnerables, sin realizar el análisis urbanístico detallado que permitía identificar a partir de ellas los Barrios Vulnerables. En el Catálogo de 2011 se han delimitado AE-INMG (Área Estadística con concentraciones significativas de población inmigrante) y AEV (Áreas Estadísticas Vulnerables según los 3 Indicadores Básicos de Vulnerabilidad Urbana: IBVU Estudios, IBVU Vivienda o IBVU Paro). Estas delimitaciones son independientes y pueden superponerse para su análisis en el Visor del Catálogo.

En el caso del Indicador de Inmigración (I-INMG), para el desarrollo del estudio de 2011 se ha partido del análisis de la evolución de los Barrios con concentraciones significativas de población inmigrante identificados previamente en el año 2006, viendo primero si seguían o no cumpliendo esta condición en el año 2011. Posteriormente, se han identificado las nuevas Áreas Estadísticas con concentraciones significativas de población inmigrante (AE-INMG) no coincidentes con Barrios identificados en el Catálogo de 2006, incluyendo también las ciudades que no contaban con Barrios de este tipo en el año 2006.

Una vez identificadas las secciones censales que en 2011 superan los umbrales de referencia del Indicador de Inmigración (I-INMG), se procede a agrupar estas secciones en Áreas Estadísticas con concentraciones significativas de población inmigrante (AE-INMG).

La metodología detallada completa puede consultarse en:

https://apps.fomento.gob.es/BarriosVulnerables/static/adjunto/Sintesis_metodologica_general_catalogo_bbvv.pdf

Datos sociodemográficos (Censo 2011)	Sección censal 2810601021		AE-INMG 28106005	
	Valores absolutos	%	Valores absolutos	%
Población total	1.395		4.725	
Población nacida en el extranjero total	300	21,51	1.455	30,79
Población nacida en el extranjero (excepto UE-15)	285	20,43	1.380	29,21

	Sección	AE-INMG	Municipio	Comunidad Autónoma	España
INDICADOR DE INMIGRACIÓN (I-INMG)	20,43	29,21	22,34	14,60	9,99
INDICADORES BÁSICOS DE VULNERABILIDAD URBANA (IBVU) (4)					
IBVU Estudios (5)	20,63	16,32	10,05	7,69	10,92
IBVU Vivienda (6)	0,00	0,00	4,68	4,40	6,99
IBVU Paro (7)	22,07	30,62	31,61	23,12	29,64

(4) Además del Indicador de Inmigración (I-INMG) se ofrecen los valores de los 3 Indicadores Básicos de Vulnerabilidad Urbana (IBVU) para poder analizar la situación de cada sección censal y AE-INMG en relación con los valores de referencia de vulnerabilidad para estos 3 indicadores.

(5) IBVU Estudios: Porcentaje de población analfabeta y sin estudios de 16 años o más, sobre el total de población de 16 años o más. Valor de referencia de vulnerabilidad (2011): 16,38%.

(6) IBVU Vivienda: Porcentaje de viviendas familiares (principales, secundarias, vacías) en edificios en estado en estado ruinoso, malo o deficiente, sobre el total de viviendas familiares (principales, secundarias, vacías). Valor de referencia de vulnerabilidad (2011): 17,50 %.

(7) IBVU Paro: Porcentaje de la población de 16 años o más en situación de paro, respecto al total de población activa de 16 años o más. Valor de referencia de vulnerabilidad (2011): 42,33 %.

Definiciones

ÁREA ESTADÍSTICA CON CONCENTRACIONES SIGNIFICATIVAS DE POBLACIÓN INMIGRANTE (AE-INMG)

Agrupación de secciones censales colindantes y de cierta homogeneidad urbanística, de entre 3.500 y 15.000 habitantes en las que el valor de Indicador de Inmigración (I-INMG) del conjunto supera el valor establecido como referencia (20%).

INDICADOR DE INMIGRACIÓN (I-INMG)

Porcentaje de población nacida en países no pertenecientes a la UE-14, respecto a la población total. Se calcula restando al número total de nacidos en el extranjero, los nacidos en los países de la UE-14: Alemania; Austria; Bélgica; Dinamarca; Finlandia; Francia; Reino Unido; Grecia; Irlanda; Italia; Luxemburgo; Países Bajos; Portugal; y Suecia.

Síntesis Metodológica

El cuerpo de estudio del Catálogo de Barrios Vulnerables de 2011 sigue el criterio establecido en los Catálogos anteriores: centrándose en los municipios mayores de 50.000 habitantes y capitales de provincia. Los trabajos del Catálogo de 2011, siguen la misma metodología que los de 1991, 2001, y 2006, con la única particularidad de que sólo identifican las Áreas Estadísticas Vulnerables, sin realizar el análisis urbanístico detallado que permitía identificar a partir de ellas los Barrios Vulnerables. En el Catálogo de 2011 se han delimitado AE-INMG (Área Estadística con concentraciones significativas de población inmigrante) y AEV (Áreas Estadísticas Vulnerables según los 3 Indicadores Básicos de Vulnerabilidad Urbana: IBVU Estudios, IBVU Vivienda o IBVU Paro). Estas delimitaciones son independientes y pueden superponerse para su análisis en el Visor del Catálogo.

En el caso del Indicador de Inmigración (I-INMG), para el desarrollo del estudio de 2011 se ha partido del análisis de la evolución de los Barrios con concentraciones significativas de población inmigrante identificados previamente en el año 2006, viendo primero si seguían o no cumpliendo esta condición en el año 2011. Posteriormente, se han identificado las nuevas Áreas Estadísticas con concentraciones significativas de población inmigrante (AE-INMG) no coincidentes con Barrios identificados en el Catálogo de 2006, incluyendo también las ciudades que no contaban con Barrios de este tipo en el año 2006.

Una vez identificadas las secciones censales que en 2011 superan los umbrales de referencia del Indicador de Inmigración (I-INMG), se procede a agrupar estas secciones en Áreas Estadísticas con concentraciones significativas de población inmigrante (AE-INMG).

La metodología detallada completa puede consultarse en:

https://apps.fomento.gob.es/BarriosVulnerables/static/adjunto/Sintesis_metodologica_general_catalogo_bbvv.pdf

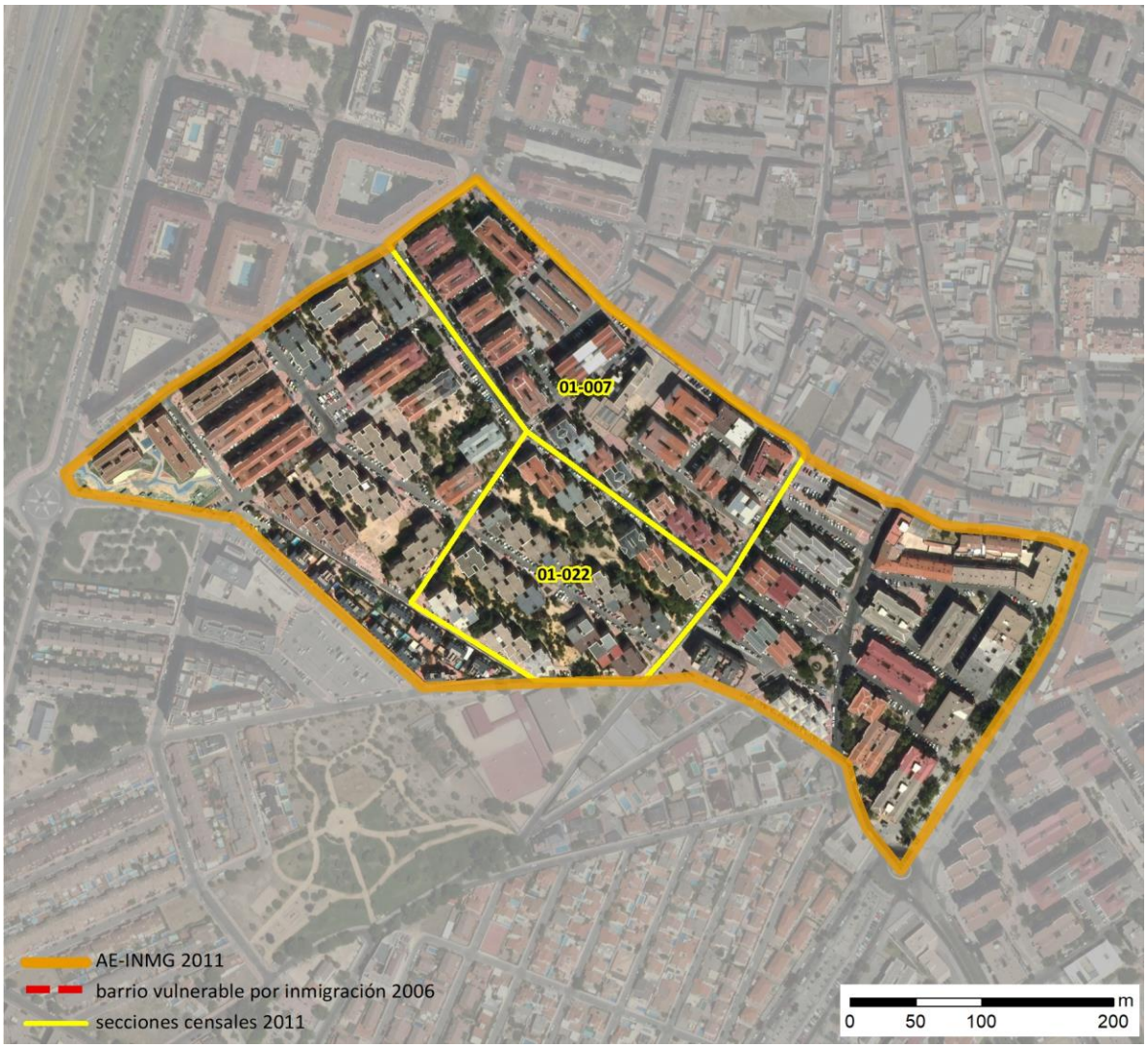

Localización en detalle del AE-INMG

Datos básicos del AE-INMG (1)

Población total	3.500
Población nacida en el extranjero total	720
Población nacida en el extranjero (excepto UE-15)	710
Densidad población (hab/Km²)	54.668,96
Superficie (ha)	6,40
Nº de secciones censales	2

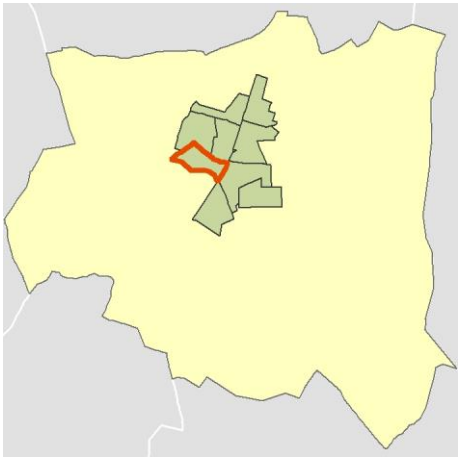

Localización del AE-INMG dentro del término municipal

	Valor del AE-INMG	Valor de referencia (2)
INDICADOR DE INMIGRACIÓN (I-INMG) (3)	**20,29 %**	20,00%

(1) Área Estadística con concentraciones significativas de población inmigrante (AE-INMG)

(2) Valor que se ha tomado como referencia para este estudio

(3) Indicador de Inmigración: (I-INMG): Porcentaje de población nacida en países no pertenecientes a la UE-14, respecto a la población total. Se calcula restando al número total de nacidos en el extranjero, los nacidos en los países de la UE-14: Alemania; Austria; Bélgica; Dinamarca; Finlandia; Francia; Reino Unido; Grecia; Irlanda; Italia; Luxemburgo; Países Bajos; Portugal; y Suecia.

Datos sociodemográficos (Censo 2011)	Sección censal 2810601007		AE-INMG 28106006	
	Valores absolutos	%	Valores absolutos	%
Población total	1.160		3.500	
Población nacida en el extranjero total	205	17,67	720	20,57
Población nacida en el extranjero (excepto UE-15)	205	17,67	710	20,29

	Sección	AE-INMG	Municipio	Comunidad Autónoma	España
INDICADOR DE INMIGRACIÓN (I-INMG)	17,67	20,29	22,34	14,60	9,99
INDICADORES BÁSICOS DE VULNERABILIDAD URBANA (IBVU) (4)					
IBVU Estudios (5)	14,08	16,36	10,05	7,69	10,92
IBVU Vivienda (6)	11,70	24,22	4,68	4,40	6,99
IBVU Paro (7)	48,46	54,44	31,61	23,12	29,64

(4) Además del Indicador de Inmigración (I-INMG) se ofrecen los valores de los 3 Indicadores Básicos de Vulnerabilidad Urbana (IBVU) para poder analizar la situación de cada sección censal y AE-INMG en relación con los valores de referencia de vulnerabilidad para estos 3 indicadores.

(5) IBVU Estudios: Porcentaje de población analfabeta y sin estudios de 16 años o más, sobre el total de población de 16 años o más. Valor de referencia de vulnerabilidad (2011): 16,38%.

(6) IBVU Vivienda: Porcentaje de viviendas familiares (principales, secundarias, vacías) en edificios en estado en estado ruinoso, malo o deficiente, sobre el total de viviendas familiares (principales, secundarias, vacías). Valor de referencia de vulnerabilidad (2011): 17,50 %.

(7) IBVU Paro: Porcentaje de la población de 16 años o más en situación de paro, respecto al total de población activa de 16 años o más. Valor de referencia de vulnerabilidad (2011): 42,33 %.

Definiciones

ÁREA ESTADÍSTICA CON CONCENTRACIONES SIGNIFICATIVAS DE POBLACIÓN INMIGRANTE (AE-INMG)

Agrupación de secciones censales colindantes y de cierta homogeneidad urbanística, de entre 3.500 y 15.000 habitantes en las que el valor de Indicador de Inmigración (I-INMG) del conjunto supera el valor establecido como referencia (20%).

INDICADOR DE INMIGRACIÓN (I-INMG)

Porcentaje de población nacida en países no pertenecientes a la UE-14, respecto a la población total. Se calcula restando al número total de nacidos en el extranjero, los nacidos en los países de la UE-14: Alemania; Austria; Bélgica; Dinamarca; Finlandia; Francia; Reino Unido; Grecia; Irlanda; Italia; Luxemburgo; Países Bajos; Portugal; y Suecia.

Síntesis Metodológica

El cuerpo de estudio del Catálogo de Barrios Vulnerables de 2011 sigue el criterio establecido en los Catálogos anteriores: centrándose en los municipios mayores de 50.000 habitantes y capitales de provincia. Los trabajos del Catálogo de 2011, siguen la misma metodología que los de 1991, 2001, y 2006, con la única particularidad de que sólo identifican las Áreas Estadísticas Vulnerables, sin realizar el análisis urbanístico detallado que permitía identificar a partir de ellas los Barrios Vulnerables. En el Catálogo de 2011 se han delimitado AE-INMG (Área Estadística con concentraciones significativas de población inmigrante) y AEV (Áreas Estadísticas Vulnerables según los 3 Indicadores Básicos de Vulnerabilidad Urbana: IBVU Estudios, IBVU Vivienda o IBVU Paro). Estas delimitaciones son independientes y pueden superponerse para su análisis en el Visor del Catálogo.

En el caso del Indicador de Inmigración (I-INMG), para el desarrollo del estudio de 2011 se ha partido del análisis de la evolución de los Barrios con concentraciones significativas de población inmigrante identificados previamente en el año 2006, viendo primero si seguían o no cumpliendo esta condición en el año 2011. Posteriormente, se han identificado las nuevas Áreas Estadísticas con concentraciones significativas de población inmigrante (AE-INMG) no coincidentes con Barrios identificados en el Catálogo de 2006, incluyendo también las ciudades que no contaban con Barrios de este tipo en el año 2006.

Una vez identificadas las secciones censales que en 2011 superan los umbrales de referencia del Indicador de Inmigración (I-INMG), se procede a agrupar estas secciones en Áreas Estadísticas con concentraciones significativas de población inmigrante (AE-INMG).

La metodología detallada completa puede consultarse en:

https://apps.fomento.gob.es/BarriosVulnerables/static/adjunto/Sintesis_metodologica_general_catalogo_bbvv.pdf

Datos sociodemográficos (Censo 2011)	Sección censal 2810601022		AE-INMG 28106006	
	Valores absolutos	%	Valores absolutos	%
Población total	2.340		3.500	
Población nacida en el extranjero total	515	22,01	720	20,57
Población nacida en el extranjero (excepto UE-15)	505	21,58	710	20,29

	Sección	AE-INMG	Municipio	Comunidad Autónoma	España
INDICADOR DE INMIGRACIÓN (I-INMG)	21,58	20,29	22,34	14,60	9,99
INDICADORES BÁSICOS DE VULNERABILIDAD URBANA (IBVU) (4)					
IBVU Estudios (5)	17,77	16,36	10,05	7,69	10,92
IBVU Vivienda (6)	31,48	24,22	4,68	4,40	6,99
IBVU Paro (7)	57,99	54,44	31,61	23,12	29,64

(4) Además del Indicador de Inmigración (I-INMG) se ofrecen los valores de los 3 Indicadores Básicos de Vulnerabilidad Urbana (IBVU) para poder analizar la situación de cada sección censal y AE-INMG en relación con los valores de referencia de vulnerabilidad para estos 3 indicadores.

(5) IBVU Estudios: Porcentaje de población analfabeta y sin estudios de 16 años o más, sobre el total de población de 16 años o más. Valor de referencia de vulnerabilidad (2011): 16,38%.

(6) IBVU Vivienda: Porcentaje de viviendas familiares (principales, secundarias, vacías) en edificios en estado en estado ruinoso, malo o deficiente, sobre el total de viviendas familiares (principales, secundarias, vacías). Valor de referencia de vulnerabilidad (2011): 17,50 %.

(7) IBVU Paro: Porcentaje de la población de 16 años o más en situación de paro, respecto al total de población activa de 16 años o más. Valor de referencia de vulnerabilidad (2011): 42,33 %.

Definiciones

ÁREA ESTADÍSTICA CON CONCENTRACIONES SIGNIFICATIVAS DE POBLACIÓN INMIGRANTE (AE-INMG)

Agrupación de secciones censales colindantes y de cierta homogeneidad urbanística, de entre 3.500 y 15.000 habitantes en las que el valor de Indicador de Inmigración (I-INMG) del conjunto supera el valor establecido como referencia (20%).

INDICADOR DE INMIGRACIÓN (I-INMG)

Porcentaje de población nacida en países no pertenecientes a la UE-14, respecto a la población total. Se calcula restando al número total de nacidos en el extranjero, los nacidos en los países de la UE-14: Alemania; Austria; Bélgica; Dinamarca; Finlandia; Francia; Reino Unido; Grecia; Irlanda; Italia; Luxemburgo; Países Bajos; Portugal; y Suecia.

Síntesis Metodológica

El cuerpo de estudio del Catálogo de Barrios Vulnerables de 2011 sigue el criterio establecido en los Catálogos anteriores: centrándose en los municipios mayores de 50.000 habitantes y capitales de provincia. Los trabajos del Catálogo de 2011, siguen la misma metodología que los de 1991, 2001, y 2006, con la única particularidad de que sólo identifican las Áreas Estadísticas Vulnerables, sin realizar el análisis urbanístico detallado que permitía identificar a partir de ellas los Barrios Vulnerables. En el Catálogo de 2011 se han delimitado AE-INMG (Área Estadística con concentraciones significativas de población inmigrante) y AEV (Áreas Estadísticas Vulnerables según los 3 Indicadores Básicos de Vulnerabilidad Urbana: IBVU Estudios, IBVU Vivienda o IBVU Paro). Estas delimitaciones son independientes y pueden superponerse para su análisis en el Visor del Catálogo.

En el caso del Indicador de Inmigración (I-INMG), para el desarrollo del estudio de 2011 se ha partido del análisis de la evolución de los Barrios con concentraciones significativas de población inmigrante identificados previamente en el año 2006, viendo primero si seguían o no cumpliendo esta condición en el año 2011. Posteriormente, se han identificado las nuevas Áreas Estadísticas con concentraciones significativas de población inmigrante (AE-INMG) no coincidentes con Barrios identificados en el Catálogo de 2006, incluyendo también las ciudades que no contaban con Barrios de este tipo en el año 2006.

Una vez identificadas las secciones censales que en 2011 superan los umbrales de referencia del Indicador de Inmigración (I-INMG), se procede a agrupar estas secciones en Áreas Estadísticas con concentraciones significativas de población inmigrante (AE-INMG).

La metodología detallada completa puede consultarse en:

https://apps.fomento.gob.es/BarriosVulnerables/static/adjunto/Sintesis_metodologica_general_catalogo_bbvv.pdf

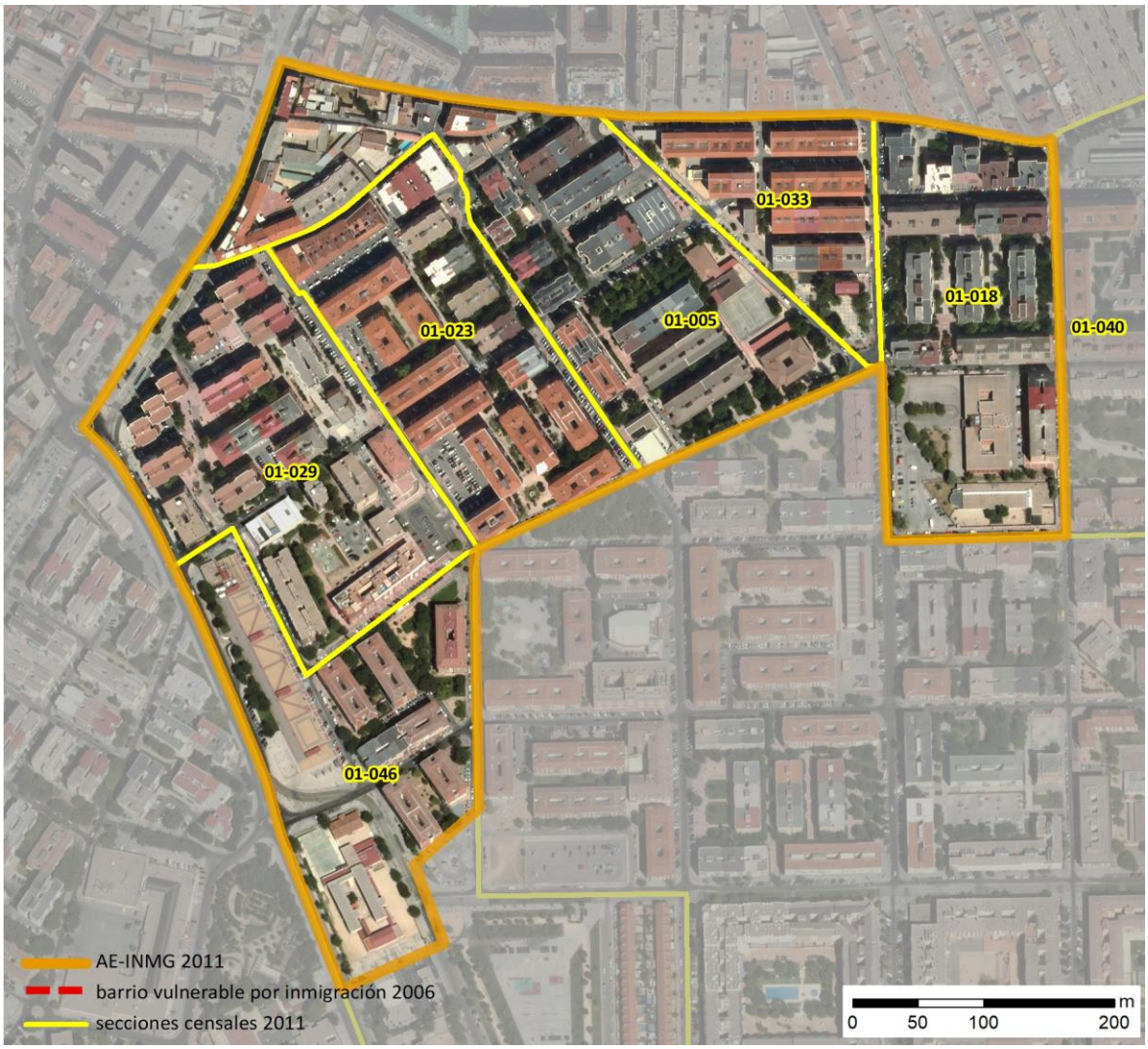

Localización en detalle del AE-INMG

Datos básicos del AE-INMG (1)

Población total	12.705
Población nacida en el extranjero total	3.780
Población nacida en el extranjero (excepto UE-15)	3.675
Densidad población (hab/Km²)	1.153,06
Superficie (ha)	1.101,86
Nº de secciones censales	7

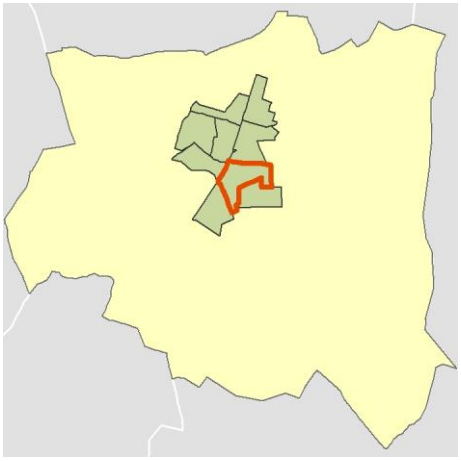

Localización del AE-INMG dentro del término municipal

	Valor del AE-INMG	Valor de referencia (2)
INDICADOR DE INMIGRACIÓN (I-INMG) (3)	**28,93 %**	20,00%

(1) Área Estadística con concentraciones significativas de población inmigrante (AE-INMG)

(2) Valor que se ha tomado como referencia para este estudio

(3) Indicador de Inmigración: (I-INMG): Porcentaje de población nacida en países no pertenecientes a la UE-14, respecto a la población total. Se calcula restando al número total de nacidos en el extranjero, los nacidos en los países de la UE-14: Alemania; Austria; Bélgica; Dinamarca; Finlandia; Francia; Reino Unido; Grecia; Irlanda; Italia; Luxemburgo; Países Bajos; Portugal; y Suecia.

Datos sociodemográficos (Censo 2011)	Sección censal 2810601005 Valores absolutos	%	AE-INMG 28106007 Valores absolutos	%
Población total	1.750		12.705	
Población nacida en el extranjero total	365	20,86	3.780	29,75
Población nacida en el extranjero (excepto UE-15)	370	21,14	3.675	28,93

	Sección	AE-INMG	Municipio	Comunidad Autónoma	España
INDICADOR DE INMIGRACIÓN (I-INMG)	21,14	28,93	22,34	14,60	9,99
INDICADORES BÁSICOS DE VULNERABILIDAD URBANA (IBVU) (4)					
IBVU Estudios (5)	15,36	9,28	10,05	7,69	10,92
IBVU Vivienda (6)	0,00	3,06	4,68	4,40	6,99
IBVU Paro (7)	26,59	42,95	31,61	23,12	29,64

(4) Además del Indicador de Inmigración (I-INMG) se ofrecen los valores de los 3 Indicadores Básicos de Vulnerabilidad Urbana (IBVU) para poder analizar la situación de cada sección censal y AE-INMG en relación con los valores de referencia de vulnerabilidad para estos 3 indicadores.

(5) IBVU Estudios: Porcentaje de población analfabeta y sin estudios de 16 años o más, sobre el total de población de 16 años o más. Valor de referencia de vulnerabilidad (2011): 16,38%.

(6) IBVU Vivienda: Porcentaje de viviendas familiares (principales, secundarias, vacías) en edificios en estado en estado ruinoso, malo o deficiente, sobre el total de viviendas familiares (principales, secundarias, vacías). Valor de referencia de vulnerabilidad (2011): 17,50 %.

(7) IBVU Paro: Porcentaje de la población de 16 años o más en situación de paro, respecto al total de población activa de 16 años o más. Valor de referencia de vulnerabilidad (2011): 42,33 %.

Definiciones

ÁREA ESTADÍSTICA CON CONCENTRACIONES SIGNIFICATIVAS DE POBLACIÓN INMIGRANTE (AE-INMG)

Agrupación de secciones censales colindantes y de cierta homogeneidad urbanística, de entre 3.500 y 15.000 habitantes en las que el valor de Indicador de Inmigración (I-INMG) del conjunto supera el valor establecido como referencia (20%).

INDICADOR DE INMIGRACIÓN (I-INMG)

Porcentaje de población nacida en países no pertenecientes a la UE-14, respecto a la población total. Se calcula restando al número total de nacidos en el extranjero, los nacidos en los países de la UE-14: Alemania; Austria; Bélgica; Dinamarca; Finlandia; Francia; Reino Unido; Grecia; Irlanda; Italia; Luxemburgo; Países Bajos; Portugal; y Suecia.

Síntesis Metodológica

El cuerpo de estudio del Catálogo de Barrios Vulnerables de 2011 sigue el criterio establecido en los Catálogos anteriores: centrándose en los municipios mayores de 50.000 habitantes y capitales de provincia. Los trabajos del Catálogo de 2011, siguen la misma metodología que los de 1991, 2001, y 2006, con la única particularidad de que sólo identifican las Áreas Estadísticas Vulnerables, sin realizar el análisis urbanístico detallado que permitía identificar a partir de ellas los Barrios Vulnerables. En el Catálogo de 2011 se han delimitado AE-INMG (Área Estadística con concentraciones significativas de población inmigrante) y AEV (Áreas Estadísticas Vulnerables según los 3 Indicadores Básicos de Vulnerabilidad Urbana: IBVU Estudios, IBVU Vivienda o IBVU Paro). Estas delimitaciones son independientes y pueden superponerse para su análisis en el Visor del Catálogo.

En el caso del Indicador de Inmigración (I-INMG), para el desarrollo del estudio de 2011 se ha partido del análisis de la evolución de los Barrios con concentraciones significativas de población inmigrante identificados previamente en el año 2006, viendo primero si seguían o no cumpliendo esta condición en el año 2011. Posteriormente, se han identificado las nuevas Áreas Estadísticas con concentraciones significativas de población inmigrante (AE-INMG) no coincidentes con Barrios identificados en el Catálogo de 2006, incluyendo también las ciudades que no contaban con Barrios de este tipo en el año 2006.

Una vez identificadas las secciones censales que en 2011 superan los umbrales de referencia del Indicador de Inmigración (I-INMG), se procede a agrupar estas secciones en Áreas Estadísticas con concentraciones significativas de población inmigrante (AE-INMG).

La metodología detallada completa puede consultarse en:

https://apps.fomento.gob.es/BarriosVulnerables/static/adjunto/Sintesis_metodologica_general_catalogo_bbvv.pdf

Datos sociodemográficos (Censo 2011)	Sección censal 2810601018		AE-INMG 28106007	
	Valores absolutos	%	Valores absolutos	%
Población total	2.210		12.705	
Población nacida en el extranjero total	485	21,95	3.780	29,75
Población nacida en el extranjero (excepto UE-15)	485	21,95	3.675	28,93

	Sección	AE-INMG	Municipio	Comunidad Autónoma	España
INDICADOR DE INMIGRACIÓN (I-INMG)	21,95	28,93	22,34	14,60	9,99
INDICADORES BÁSICOS DE VULNERABILIDAD URBANA (IBVU) (4)					
IBVU Estudios (5)	7,55	9,28	10,05	7,69	10,92
IBVU Vivienda (6)	3,65	3,06	4,68	4,40	6,99
IBVU Paro (7)	38,49	42,95	31,61	23,12	29,64

(4) Además del Indicador de Inmigración (I-INMG) se ofrecen los valores de los 3 Indicadores Básicos de Vulnerabilidad Urbana (IBVU) para poder analizar la situación de cada sección censal y AE-INMG en relación con los valores de referencia de vulnerabilidad para estos 3 indicadores.

(5) IBVU Estudios: Porcentaje de población analfabeta y sin estudios de 16 años o más, sobre el total de población de 16 años o más. Valor de referencia de vulnerabilidad (2011): 16,38%.

(6) IBVU Vivienda: Porcentaje de viviendas familiares (principales, secundarias, vacías) en edificios en estado en estado ruinoso, malo o deficiente, sobre el total de viviendas familiares (principales, secundarias, vacías). Valor de referencia de vulnerabilidad (2011): 17,50 %.

(7) IBVU Paro: Porcentaje de la población de 16 años o más en situación de paro, respecto al total de población activa de 16 años o más. Valor de referencia de vulnerabilidad (2011): 42,33 %.

Definiciones

ÁREA ESTADÍSTICA CON CONCENTRACIONES SIGNIFICATIVAS DE POBLACIÓN INMIGRANTE (AE-INMG)

Agrupación de secciones censales colindantes y de cierta homogeneidad urbanística, de entre 3.500 y 15.000 habitantes en las que el valor de Indicador de Inmigración (I-INMG) del conjunto supera el valor establecido como referencia (20%).

INDICADOR DE INMIGRACIÓN (I-INMG)

Porcentaje de población nacida en países no pertenecientes a la UE-14, respecto a la población total. Se calcula restando al número total de nacidos en el extranjero, los nacidos en los países de la UE-14: Alemania; Austria; Bélgica; Dinamarca; Finlandia; Francia; Reino Unido; Grecia; Irlanda; Italia; Luxemburgo; Países Bajos; Portugal; y Suecia.

Síntesis Metodológica

El cuerpo de estudio del Catálogo de Barrios Vulnerables de 2011 sigue el criterio establecido en los Catálogos anteriores: centrándose en los municipios mayores de 50.000 habitantes y capitales de provincia. Los trabajos del Catálogo de 2011, siguen la misma metodología que los de 1991, 2001, y 2006, con la única particularidad de que sólo identifican las Áreas Estadísticas Vulnerables, sin realizar el análisis urbanístico detallado que permitía identificar a partir de ellas los Barrios Vulnerables. En el Catálogo de 2011 se han delimitado AE-INMG (Área Estadística con concentraciones significativas de población inmigrante) y AEV (Áreas Estadísticas Vulnerables según los 3 Indicadores Básicos de Vulnerabilidad Urbana: IBVU Estudios, IBVU Vivienda o IBVU Paro). Estas delimitaciones son independientes y pueden superponerse para su análisis en el Visor del Catálogo.

En el caso del Indicador de Inmigración (I-INMG), para el desarrollo del estudio de 2011 se ha partido del análisis de la evolución de los Barrios con concentraciones significativas de población inmigrante identificados previamente en el año 2006, viendo primero si seguían o no cumpliendo esta condición en el año 2011. Posteriormente, se han identificado las nuevas Áreas Estadísticas con concentraciones significativas de población inmigrante (AE-INMG) no coincidentes con Barrios identificados en el Catálogo de 2006, incluyendo también las ciudades que no contaban con Barrios de este tipo en el año 2006.

Una vez identificadas las secciones censales que en 2011 superan los umbrales de referencia del Indicador de Inmigración (I-INMG), se procede a agrupar estas secciones en Áreas Estadísticas con concentraciones significativas de población inmigrante (AE-INMG).

La metodología detallada completa puede consultarse en:

https://apps.fomento.gob.es/BarriosVulnerables/static/adjunto/Sintesis_metodologica_general_catalogo_bbvv.pdf

Datos sociodemográficos (Censo 2011)	Sección censal 2810601023		AE-INMG 28106007	
	Valores absolutos	%	Valores absolutos	%
Población total	3.060		12.705	
Población nacida en el extranjero total	1.365	44,61	3.780	29,75
Población nacida en el extranjero (excepto UE-15)	1.365	44,61	3.675	28,93

	Sección	AE-INMG	Municipio	Comunidad Autónoma	España
INDICADOR DE INMIGRACIÓN (I-INMG)	44,61	28,93	22,34	14,60	9,99
INDICADORES BÁSICOS DE VULNERABILIDAD URBANA (IBVU) (4)					
IBVU Estudios (5)	2,71	9,28	10,05	7,69	10,92
IBVU Vivienda (6)	4,71	3,06	4,68	4,40	6,99
IBVU Paro (7)	42,38	42,95	31,61	23,12	29,64

(4) Además del Indicador de Inmigración (I-INMG) se ofrecen los valores de los 3 Indicadores Básicos de Vulnerabilidad Urbana (IBVU) para poder analizar la situación de cada sección censal y AE-INMG en relación con los valores de referencia de vulnerabilidad para estos 3 indicadores.

(5) IBVU Estudios: Porcentaje de población analfabeta y sin estudios de 16 años o más, sobre el total de población de 16 años o más. Valor de referencia de vulnerabilidad (2011): 16,38%.

(6) IBVU Vivienda: Porcentaje de viviendas familiares (principales, secundarias, vacías) en edificios en estado en estado ruinoso, malo o deficiente, sobre el total de viviendas familiares (principales, secundarias, vacías). Valor de referencia de vulnerabilidad (2011): 17,50 %.

(7) IBVU Paro: Porcentaje de la población de 16 años o más en situación de paro, respecto al total de población activa de 16 años o más. Valor de referencia de vulnerabilidad (2011): 42,33 %.

Definiciones

ÁREA ESTADÍSTICA CON CONCENTRACIONES SIGNIFICATIVAS DE POBLACIÓN INMIGRANTE (AE-INMG)

Agrupación de secciones censales colindantes y de cierta homogeneidad urbanística, de entre 3.500 y 15.000 habitantes en las que el valor de Indicador de Inmigración (I-INMG) del conjunto supera el valor establecido como referencia (20%).

INDICADOR DE INMIGRACIÓN (I-INMG)

Porcentaje de población nacida en países no pertenecientes a la UE-14, respecto a la población total. Se calcula restando al número total de nacidos en el extranjero, los nacidos en los países de la UE-14: Alemania; Austria; Bélgica; Dinamarca; Finlandia; Francia; Reino Unido; Grecia; Irlanda; Italia; Luxemburgo; Países Bajos; Portugal; y Suecia.

Síntesis Metodológica

El cuerpo de estudio del Catálogo de Barrios Vulnerables de 2011 sigue el criterio establecido en los Catálogos anteriores: centrándose en los municipios mayores de 50.000 habitantes y capitales de provincia. Los trabajos del Catálogo de 2011, siguen la misma metodología que los de 1991, 2001, y 2006, con la única particularidad de que sólo identifican las Áreas Estadísticas Vulnerables, sin realizar el análisis urbanístico detallado que permitía identificar a partir de ellas los Barrios Vulnerables. En el Catálogo de 2011 se han delimitado AE-INMG (Área Estadística con concentraciones significativas de población inmigrante) y AEV (Áreas Estadísticas Vulnerables según los 3 Indicadores Básicos de Vulnerabilidad Urbana: IBVU Estudios, IBVU Vivienda o IBVU Paro). Estas delimitaciones son independientes y pueden superponerse para su análisis en el Visor del Catálogo.

En el caso del Indicador de Inmigración (I-INMG), para el desarrollo del estudio de 2011 se ha partido del análisis de la evolución de los Barrios con concentraciones significativas de población inmigrante identificados previamente en el año 2006, viendo primero si seguían o no cumpliendo esta condición en el año 2011. Posteriormente, se han identificado las nuevas Áreas Estadísticas con concentraciones significativas de población inmigrante (AE-INMG) no coincidentes con Barrios identificados en el Catálogo de 2006, incluyendo también las ciudades que no contaban con Barrios de este tipo en el año 2006.

Una vez identificadas las secciones censales que en 2011 superan los umbrales de referencia del Indicador de Inmigración (I-INMG), se procede a agrupar estas secciones en Áreas Estadísticas con concentraciones significativas de población inmigrante (AE-INMG).

La metodología detallada completa puede consultarse en:

https://apps.fomento.gob.es/BarriosVulnerables/static/adjunto/Sintesis_metodologica_general_catalogo_bbvv.pdf

Datos sociodemográficos (Censo 2011)	Sección censal 2810601029		AE-INMG 28106007	
	Valores absolutos	%	Valores absolutos	%
Población total	2.510		12.705	
Población nacida en el extranjero total	670	26,69	3.780	29,75
Población nacida en el extranjero (excepto UE-15)	670	26,69	3.675	28,93

	Sección	AE-INMG	Municipio	Comunidad Autónoma	España
INDICADOR DE INMIGRACIÓN (I-INMG)	26,69	28,93	22,34	14,60	9,99
INDICADORES BÁSICOS DE VULNERABILIDAD URBANA (IBVU) (4)					
IBVU Estudios (5)	8,55	9,28	10,05	7,69	10,92
IBVU Vivienda (6)	6,86	3,06	4,68	4,40	6,99
IBVU Paro (7)	56,89	42,95	31,61	23,12	29,64

(4) Además del Indicador de Inmigración (I-INMG) se ofrecen los valores de los 3 Indicadores Básicos de Vulnerabilidad Urbana (IBVU) para poder analizar la situación de cada sección censal y AE-INMG en relación con los valores de referencia de vulnerabilidad para estos 3 indicadores.

(5) IBVU Estudios: Porcentaje de población analfabeta y sin estudios de 16 años o más, sobre el total de población de 16 años o más. Valor de referencia de vulnerabilidad (2011): 16,38%.

(6) IBVU Vivienda: Porcentaje de viviendas familiares (principales, secundarias, vacías) en edificios en estado en estado ruinoso, malo o deficiente, sobre el total de viviendas familiares (principales, secundarias, vacías). Valor de referencia de vulnerabilidad (2011): 17,50 %.

(7) IBVU Paro: Porcentaje de la población de 16 años o más en situación de paro, respecto al total de población activa de 16 años o más. Valor de referencia de vulnerabilidad (2011): 42,33 %.

Definiciones

ÁREA ESTADÍSTICA CON CONCENTRACIONES SIGNIFICATIVAS DE POBLACIÓN INMIGRANTE (AE-INMG)

Agrupación de secciones censales colindantes y de cierta homogeneidad urbanística, de entre 3.500 y 15.000 habitantes en las que el valor de Indicador de Inmigración (I-INMG) del conjunto supera el valor establecido como referencia (20%).

INDICADOR DE INMIGRACIÓN (I-INMG)

Porcentaje de población nacida en países no pertenecientes a la UE-14, respecto a la población total. Se calcula restando al número total de nacidos en el extranjero, los nacidos en los países de la UE-14: Alemania; Austria; Bélgica; Dinamarca; Finlandia; Francia; Reino Unido; Grecia; Irlanda; Italia; Luxemburgo; Países Bajos; Portugal; y Suecia.

Síntesis Metodológica

El cuerpo de estudio del Catálogo de Barrios Vulnerables de 2011 sigue el criterio establecido en los Catálogos anteriores: centrándose en los municipios mayores de 50.000 habitantes y capitales de provincia. Los trabajos del Catálogo de 2011, siguen la misma metodología que los de 1991, 2001, y 2006, con la única particularidad de que sólo identifican las Áreas Estadísticas Vulnerables, sin realizar el análisis urbanístico detallado que permitía identificar a partir de ellas los Barrios Vulnerables. En el Catálogo de 2011 se han delimitado AE-INMG (Área Estadística con concentraciones significativas de población inmigrante) y AEV (Áreas Estadísticas Vulnerables según los 3 Indicadores Básicos de Vulnerabilidad Urbana: IBVU Estudios, IBVU Vivienda o IBVU Paro). Estas delimitaciones son independientes y pueden superponerse para su análisis en el Visor del Catálogo.

En el caso del Indicador de Inmigración (I-INMG), para el desarrollo del estudio de 2011 se ha partido del análisis de la evolución de los Barrios con concentraciones significativas de población inmigrante identificados previamente en el año 2006, viendo primero si seguían o no cumpliendo esta condición en el año 2011. Posteriormente, se han identificado las nuevas Áreas Estadísticas con concentraciones significativas de población inmigrante (AE-INMG) no coincidentes con Barrios identificados en el Catálogo de 2006, incluyendo también las ciudades que no contaban con Barrios de este tipo en el año 2006.

Una vez identificadas las secciones censales que en 2011 superan los umbrales de referencia del Indicador de Inmigración (I-INMG), se procede a agrupar estas secciones en Áreas Estadísticas con concentraciones significativas de población inmigrante (AE-INMG).

La metodología detallada completa puede consultarse en:

https://apps.fomento.gob.es/BarriosVulnerables/static/adjunto/Sintesis_metodologica_general_catalogo_bbvv.pdf

Datos sociodemográficos (Censo 2011)	Sección censal 2810601033 Valores absolutos	%	AE-INMG 28106007 Valores absolutos	%
Población total	1.055		12.705	
Población nacida en el extranjero total	510	48,34	3.780	29,75
Población nacida en el extranjero (excepto UE-15)	465	44,08	3.675	28,93

	Sección	AE-INMG	Municipio	Comunidad Autónoma	España
INDICADOR DE INMIGRACIÓN (I-INMG)	44,08	28,93	22,34	14,60	9,99
INDICADORES BÁSICOS DE VULNERABILIDAD URBANA (IBVU) (4)					
IBVU Estudios (5)	17,75	9,28	10,05	7,69	10,92
IBVU Vivienda (6)	0,00	3,06	4,68	4,40	6,99
IBVU Paro (7)	59,05	42,95	31,61	23,12	29,64

(4) Además del Indicador de Inmigración (I-INMG) se ofrecen los valores de los 3 Indicadores Básicos de Vulnerabilidad Urbana (IBVU) para poder analizar la situación de cada sección censal y AE-INMG en relación con los valores de referencia de vulnerabilidad para estos 3 indicadores.

(5) IBVU Estudios: Porcentaje de población analfabeta y sin estudios de 16 años o más, sobre el total de población de 16 años o más. Valor de referencia de vulnerabilidad (2011): 16,38%.

(6) IBVU Vivienda: Porcentaje de viviendas familiares (principales, secundarias, vacías) en edificios en estado en estado ruinoso, malo o deficiente, sobre el total de viviendas familiares (principales, secundarias, vacías). Valor de referencia de vulnerabilidad (2011): 17,50 %.

(7) IBVU Paro: Porcentaje de la población de 16 años o más en situación de paro, respecto al total de población activa de 16 años o más. Valor de referencia de vulnerabilidad (2011): 42,33 %.

Definiciones

ÁREA ESTADÍSTICA CON CONCENTRACIONES SIGNIFICATIVAS DE POBLACIÓN INMIGRANTE (AE-INMG)

Agrupación de secciones censales colindantes y de cierta homogeneidad urbanística, de entre 3.500 y 15.000 habitantes en las que el valor de Indicador de Inmigración (I-INMG) del conjunto supera el valor establecido como referencia (20%).

INDICADOR DE INMIGRACIÓN (I-INMG)

Porcentaje de población nacida en países no pertenecientes a la UE-14, respecto a la población total. Se calcula restando al número total de nacidos en el extranjero, los nacidos en los países de la UE-14: Alemania; Austria; Bélgica; Dinamarca; Finlandia; Francia; Reino Unido; Grecia; Irlanda; Italia; Luxemburgo; Países Bajos; Portugal; y Suecia.

Síntesis Metodológica

El cuerpo de estudio del Catálogo de Barrios Vulnerables de 2011 sigue el criterio establecido en los Catálogos anteriores: centrándose en los municipios mayores de 50.000 habitantes y capitales de provincia. Los trabajos del Catálogo de 2011, siguen la misma metodología que los de 1991, 2001, y 2006, con la única particularidad de que sólo identifican las Áreas Estadísticas Vulnerables, sin realizar el análisis urbanístico detallado que permitía identificar a partir de ellas los Barrios Vulnerables. En el Catálogo de 2011 se han delimitado AE-INMG (Área Estadística con concentraciones significativas de población inmigrante) y AEV (Áreas Estadísticas Vulnerables según los 3 Indicadores Básicos de Vulnerabilidad Urbana: IBVU Estudios, IBVU Vivienda o IBVU Paro). Estas delimitaciones son independientes y pueden superponerse para su análisis en el Visor del Catálogo.

En el caso del Indicador de Inmigración (I-INMG), para el desarrollo del estudio de 2011 se ha partido del análisis de la evolución de los Barrios con concentraciones significativas de población inmigrante identificados previamente en el año 2006, viendo primero si seguían o no cumpliendo esta condición en el año 2011. Posteriormente, se han identificado las nuevas Áreas Estadísticas con concentraciones significativas de población inmigrante (AE-INMG) no coincidentes con Barrios identificados en el Catálogo de 2006, incluyendo también las ciudades que no contaban con Barrios de este tipo en el año 2006.

Una vez identificadas las secciones censales que en 2011 superan los umbrales de referencia del Indicador de Inmigración (I-INMG), se procede a agrupar estas secciones en Áreas Estadísticas con concentraciones significativas de población inmigrante (AE-INMG).

La metodología detallada completa puede consultarse en:

https://apps.fomento.gob.es/BarriosVulnerables/static/adjunto/Sintesis_metodologica_general_catalogo_bbvv.pdf

Datos sociodemográficos (Censo 2011)	Sección censal 2810601040 Valores absolutos	%	AE-INMG 28106007 Valores absolutos	%
Población total	1.280		12.705	
Población nacida en el extranjero total	335	26,17	3.780	29,75
Población nacida en el extranjero (excepto UE-15)	320	25,00	3.675	28,93

	Sección	AE-INMG	Municipio	Comunidad Autónoma	España
INDICADOR DE INMIGRACIÓN (I-INMG)	25,00	28,93	22,34	14,60	9,99
INDICADORES BÁSICOS DE VULNERABILIDAD URBANA (IBVU) (4)					
IBVU Estudios (5)	15,00	9,28	10,05	7,69	10,92
IBVU Vivienda (6)	0,00	3,06	4,68	4,40	6,99
IBVU Paro (7)	37,99	42,95	31,61	23,12	29,64

(4) Además del Indicador de Inmigración (I-INMG) se ofrecen los valores de los 3 Indicadores Básicos de Vulnerabilidad Urbana (IBVU) para poder analizar la situación de cada sección censal y AE-INMG en relación con los valores de referencia de vulnerabilidad para estos 3 indicadores.

(5) IBVU Estudios: Porcentaje de población analfabeta y sin estudios de 16 años o más, sobre el total de población de 16 años o más. Valor de referencia de vulnerabilidad (2011): 16,38%.

(6) IBVU Vivienda: Porcentaje de viviendas familiares (principales, secundarias, vacías) en edificios en estado en estado ruinoso, malo o deficiente, sobre el total de viviendas familiares (principales, secundarias, vacías). Valor de referencia de vulnerabilidad (2011): 17,50 %.

(7) IBVU Paro: Porcentaje de la población de 16 años o más en situación de paro, respecto al total de población activa de 16 años o más. Valor de referencia de vulnerabilidad (2011): 42,33 %.

Definiciones

ÁREA ESTADÍSTICA CON CONCENTRACIONES SIGNIFICATIVAS DE POBLACIÓN INMIGRANTE (AE-INMG)

Agrupación de secciones censales colindantes y de cierta homogeneidad urbanística, de entre 3.500 y 15.000 habitantes en las que el valor de Indicador de Inmigración (I-INMG) del conjunto supera el valor establecido como referencia (20%).

INDICADOR DE INMIGRACIÓN (I-INMG)

Porcentaje de población nacida en países no pertenecientes a la UE-14, respecto a la población total. Se calcula restando al número total de nacidos en el extranjero, los nacidos en los países de la UE-14: Alemania; Austria; Bélgica; Dinamarca; Finlandia; Francia; Reino Unido; Grecia; Irlanda; Italia; Luxemburgo; Países Bajos; Portugal; y Suecia.

Síntesis Metodológica

El cuerpo de estudio del Catálogo de Barrios Vulnerables de 2011 sigue el criterio establecido en los Catálogos anteriores: centrándose en los municipios mayores de 50.000 habitantes y capitales de provincia. Los trabajos del Catálogo de 2011, siguen la misma metodología que los de 1991, 2001, y 2006, con la única particularidad de que sólo identifican las Áreas Estadísticas Vulnerables, sin realizar el análisis urbanístico detallado que permitía identificar a partir de ellas los Barrios Vulnerables. En el Catálogo de 2011 se han delimitado AE-INMG (Área Estadística con concentraciones significativas de población inmigrante) y AEV (Áreas Estadísticas Vulnerables según los 3 Indicadores Básicos de Vulnerabilidad Urbana: IBVU Estudios, IBVU Vivienda o IBVU Paro). Estas delimitaciones son independientes y pueden superponerse para su análisis en el Visor del Catálogo.

En el caso del Indicador de Inmigración (I-INMG), para el desarrollo del estudio de 2011 se ha partido del análisis de la evolución de los Barrios con concentraciones significativas de población inmigrante identificados previamente en el año 2006, viendo primero si seguían o no cumpliendo esta condición en el año 2011. Posteriormente, se han identificado las nuevas Áreas Estadísticas con concentraciones significativas de población inmigrante (AE-INMG) no coincidentes con Barrios identificados en el Catálogo de 2006, incluyendo también las ciudades que no contaban con Barrios de este tipo en el año 2006.

Una vez identificadas las secciones censales que en 2011 superan los umbrales de referencia del Indicador de Inmigración (I-INMG), se procede a agrupar estas secciones en Áreas Estadísticas con concentraciones significativas de población inmigrante (AE-INMG).

La metodología detallada completa puede consultarse en:

https://apps.fomento.gob.es/BarriosVulnerables/static/adjunto/Sintesis_metodologica_general_catalogo_bbvv.pdf

Datos sociodemográficos (Censo 2011)	Sección censal 2810601046 Valores absolutos	%	AE-INMG 28106007 Valores absolutos	%
Población total	840		12.705	
Población nacida en el extranjero total	50	5,95	3.780	29,75
Población nacida en el extranjero (excepto UE-15)	0	0,00	3.675	28,93

	Sección	AE-INMG	Municipio	Comunidad Autónoma	España
INDICADOR DE INMIGRACIÓN (I-INMG)	0,00	28,93	22,34	14,60	9,99
INDICADORES BÁSICOS DE VULNERABILIDAD URBANA (IBVU) (4)					
IBVU Estudios (5)	7,38	9,28	10,05	7,69	10,92
IBVU Vivienda (6)	0,00	3,06	4,68	4,40	6,99
IBVU Paro (7)	29,25	42,95	31,61	23,12	29,64

(4) Además del Indicador de Inmigración (I-INMG) se ofrecen los valores de los 3 Indicadores Básicos de Vulnerabilidad Urbana (IBVU) para poder analizar la situación de cada sección censal y AE-INMG en relación con los valores de referencia de vulnerabilidad para estos 3 indicadores.

(5) IBVU Estudios: Porcentaje de población analfabeta y sin estudios de 16 años o más, sobre el total de población de 16 años o más. Valor de referencia de vulnerabilidad (2011): 16,38%.

(6) IBVU Vivienda: Porcentaje de viviendas familiares (principales, secundarias, vacías) en edificios en estado en estado ruinoso, malo o deficiente, sobre el total de viviendas familiares (principales, secundarias, vacías). Valor de referencia de vulnerabilidad (2011): 17,50 %.

(7) IBVU Paro: Porcentaje de la población de 16 años o más en situación de paro, respecto al total de población activa de 16 años o más. Valor de referencia de vulnerabilidad (2011): 42,33 %.

Definiciones

ÁREA ESTADÍSTICA CON CONCENTRACIONES SIGNIFICATIVAS DE POBLACIÓN INMIGRANTE (AE-INMG)

Agrupación de secciones censales colindantes y de cierta homogeneidad urbanística, de entre 3.500 y 15.000 habitantes en las que el valor de Indicador de Inmigración (I-INMG) del conjunto supera el valor establecido como referencia (20%).

INDICADOR DE INMIGRACIÓN (I-INMG)

Porcentaje de población nacida en países no pertenecientes a la UE-14, respecto a la población total. Se calcula restando al número total de nacidos en el extranjero, los nacidos en los países de la UE-14: Alemania; Austria; Bélgica; Dinamarca; Finlandia; Francia; Reino Unido; Grecia; Irlanda; Italia; Luxemburgo; Países Bajos; Portugal; y Suecia.

Síntesis Metodológica

El cuerpo de estudio del Catálogo de Barrios Vulnerables de 2011 sigue el criterio establecido en los Catálogos anteriores: centrándose en los municipios mayores de 50.000 habitantes y capitales de provincia. Los trabajos del Catálogo de 2011, siguen la misma metodología que los de 1991, 2001, y 2006, con la única particularidad de que sólo identifican las Áreas Estadísticas Vulnerables, sin realizar el análisis urbanístico detallado que permitía identificar a partir de ellas los Barrios Vulnerables. En el Catálogo de 2011 se han delimitado AE-INMG (Área Estadística con concentraciones significativas de población inmigrante) y AEV (Áreas Estadísticas Vulnerables según los 3 Indicadores Básicos de Vulnerabilidad Urbana: IBVU Estudios, IBVU Vivienda o IBVU Paro). Estas delimitaciones son independientes y pueden superponerse para su análisis en el Visor del Catálogo.

En el caso del Indicador de Inmigración (I-INMG), para el desarrollo del estudio de 2011 se ha partido del análisis de la evolución de los Barrios con concentraciones significativas de población inmigrante identificados previamente en el año 2006, viendo primero si seguían o no cumpliendo esta condición en el año 2011. Posteriormente, se han identificado las nuevas Áreas Estadísticas con concentraciones significativas de población inmigrante (AE-INMG) no coincidentes con Barrios identificados en el Catálogo de 2006, incluyendo también las ciudades que no contaban con Barrios de este tipo en el año 2006.

Una vez identificadas las secciones censales que en 2011 superan los umbrales de referencia del Indicador de Inmigración (I-INMG), se procede a agrupar estas secciones en Áreas Estadísticas con concentraciones significativas de población inmigrante (AE-INMG).

La metodología detallada completa puede consultarse en:

https://apps.fomento.gob.es/BarriosVulnerables/static/adjunto/Sintesis_metodologica_general_catalogo_bbvv.pdf

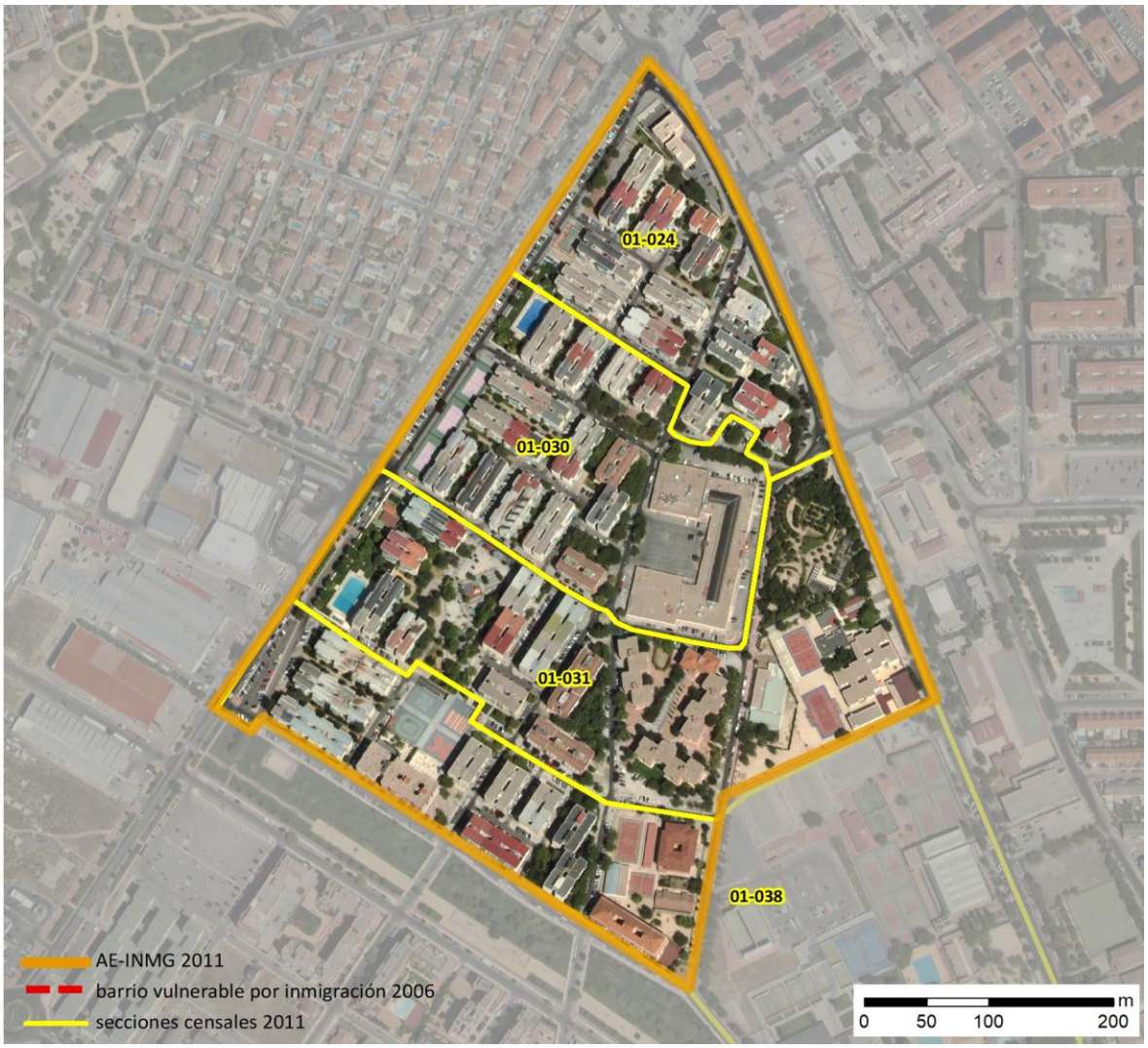

Localización en detalle del AE-INMG

Datos básicos del AE-INMG (1)

Población total	6.290
Población nacida en el extranjero total	1.555
Población nacida en el extranjero (excepto UE-15)	1.435
Densidad población (hab/Km²)	21.232,32
Superficie (ha)	29,62
Nº de secciones censales	4

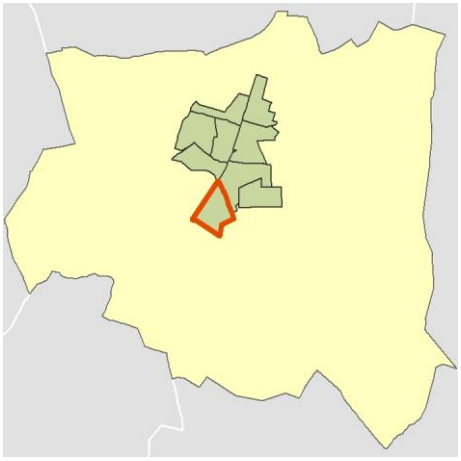

Localización del AE-INMG dentro del término municipal

	Valor del AE-INMG	Valor de referencia (2)
INDICADOR DE INMIGRACIÓN (I-INMG) (3)	**22,81 %**	20,00%

(1) Área Estadística con concentraciones significativas de población inmigrante (AE-INMG)

(2) Valor que se ha tomado como referencia para este estudio

(3) Indicador de Inmigración: (I-INMG): Porcentaje de población nacida en países no pertenecientes a la UE-14, respecto a la población total. Se calcula restando al número total de nacidos en el extranjero, los nacidos en los países de la UE-14: Alemania; Austria; Bélgica; Dinamarca; Finlandia; Francia; Reino Unido; Grecia; Irlanda; Italia; Luxemburgo; Países Bajos; Portugal; y Suecia.

Datos sociodemográficos (Censo 2011)	Sección censal 2810601024		AE-INMG 28106008	
	Valores absolutos	%	Valores absolutos	%
Población total	1.850		6.290	
Población nacida en el extranjero total	860	46,49	1.555	24,72
Población nacida en el extranjero (excepto UE-15)	845	45,68	1.435	22,81

	Sección	AE-INMG	Municipio	Comunidad Autónoma	España
INDICADOR DE INMIGRACIÓN (I-INMG)	45,68	22,81	22,34	14,60	9,99
INDICADORES BÁSICOS DE VULNERABILIDAD URBANA (IBVU) (4)					
IBVU Estudios (5)	9,65	8,58	10,05	7,69	10,92
IBVU Vivienda (6)	0,00	2,90	4,68	4,40	6,99
IBVU Paro (7)	22,61	32,43	31,61	23,12	29,64

(4) Además del Indicador de Inmigración (I-INMG) se ofrecen los valores de los 3 Indicadores Básicos de Vulnerabilidad Urbana (IBVU) para poder analizar la situación de cada sección censal y AE-INMG en relación con los valores de referencia de vulnerabilidad para estos 3 indicadores.

(5) IBVU Estudios: Porcentaje de población analfabeta y sin estudios de 16 años o más, sobre el total de población de 16 años o más. Valor de referencia de vulnerabilidad (2011): 16,38%.

(6) IBVU Vivienda: Porcentaje de viviendas familiares (principales, secundarias, vacías) en edificios en estado en estado ruinoso, malo o deficiente, sobre el total de viviendas familiares (principales, secundarias, vacías). Valor de referencia de vulnerabilidad (2011): 17,50 %.

(7) IBVU Paro: Porcentaje de la población de 16 años o más en situación de paro, respecto al total de población activa de 16 años o más. Valor de referencia de vulnerabilidad (2011): 42,33 %.

Definiciones

ÁREA ESTADÍSTICA CON CONCENTRACIONES SIGNIFICATIVAS DE POBLACIÓN INMIGRANTE (AE-INMG)

Agrupación de secciones censales colindantes y de cierta homogeneidad urbanística, de entre 3.500 y 15.000 habitantes en las que el valor de Indicador de Inmigración (I-INMG) del conjunto supera el valor establecido como referencia (20%).

INDICADOR DE INMIGRACIÓN (I-INMG)

Porcentaje de población nacida en países no pertenecientes a la UE-14, respecto a la población total. Se calcula restando al número total de nacidos en el extranjero, los nacidos en los países de la UE-14: Alemania; Austria; Bélgica; Dinamarca; Finlandia; Francia; Reino Unido; Grecia; Irlanda; Italia; Luxemburgo; Países Bajos; Portugal; y Suecia.

Síntesis Metodológica

El cuerpo de estudio del Catálogo de Barrios Vulnerables de 2011 sigue el criterio establecido en los Catálogos anteriores: centrándose en los municipios mayores de 50.000 habitantes y capitales de provincia. Los trabajos del Catálogo de 2011, siguen la misma metodología que los de 1991, 2001, y 2006, con la única particularidad de que sólo identifican las Áreas Estadísticas Vulnerables, sin realizar el análisis urbanístico detallado que permitía identificar a partir de ellas los Barrios Vulnerables. En el Catálogo de 2011 se han delimitado AE-INMG (Área Estadística con concentraciones significativas de población inmigrante) y AEV (Áreas Estadísticas Vulnerables según los 3 Indicadores Básicos de Vulnerabilidad Urbana: IBVU Estudios, IBVU Vivienda o IBVU Paro). Estas delimitaciones son independientes y pueden superponerse para su análisis en el Visor del Catálogo.

En el caso del Indicador de Inmigración (I-INMG), para el desarrollo del estudio de 2011 se ha partido del análisis de la evolución de los Barrios con concentraciones significativas de población inmigrante identificados previamente en el año 2006, viendo primero si seguían o no cumpliendo esta condición en el año 2011. Posteriormente, se han identificado las nuevas Áreas Estadísticas con concentraciones significativas de población inmigrante (AE-INMG) no coincidentes con Barrios identificados en el Catálogo de 2006, incluyendo también las ciudades que no contaban con Barrios de este tipo en el año 2006.

Una vez identificadas las secciones censales que en 2011 superan los umbrales de referencia del Indicador de Inmigración (I-INMG), se procede a agrupar estas secciones en Áreas Estadísticas con concentraciones significativas de población inmigrante (AE-INMG).

La metodología detallada completa puede consultarse en:

https://apps.fomento.gob.es/BarriosVulnerables/static/adjunto/Sintesis_metodologica_general_catalogo_bbvv.pdf

Datos sociodemográficos (Censo 2011)	Sección censal 2810601030		AE-INMG 28106008	
	Valores absolutos	%	Valores absolutos	%
Población total	1.790		6.290	
Población nacida en el extranjero total	485	27,09	1.555	24,72
Población nacida en el extranjero (excepto UE-15)	480	26,82	1.435	22,81

	Sección	AE-INMG	Municipio	Comunidad Autónoma	España
INDICADOR DE INMIGRACIÓN (I-INMG)	26,82	22,81	22,34	14,60	9,99
INDICADORES BÁSICOS DE VULNERABILIDAD URBANA (IBVU) (4)					
IBVU Estudios (5)	11,50	8,58	10,05	7,69	10,92
IBVU Vivienda (6)	0,00	2,90	4,68	4,40	6,99
IBVU Paro (7)	34,54	32,43	31,61	23,12	29,64

(4) Además del Indicador de Inmigración (I-INMG) se ofrecen los valores de los 3 Indicadores Básicos de Vulnerabilidad Urbana (IBVU) para poder analizar la situación de cada sección censal y AE-INMG en relación con los valores de referencia de vulnerabilidad para estos 3 indicadores.

(5) IBVU Estudios: Porcentaje de población analfabeta y sin estudios de 16 años o más, sobre el total de población de 16 años o más. Valor de referencia de vulnerabilidad (2011): 16,38%.

(6) IBVU Vivienda: Porcentaje de viviendas familiares (principales, secundarias, vacías) en edificios en estado en estado ruinoso, malo o deficiente, sobre el total de viviendas familiares (principales, secundarias, vacías). Valor de referencia de vulnerabilidad (2011): 17,50 %.

(7) IBVU Paro: Porcentaje de la población de 16 años o más en situación de paro, respecto al total de población activa de 16 años o más. Valor de referencia de vulnerabilidad (2011): 42,33 %.

Definiciones

ÁREA ESTADÍSTICA CON CONCENTRACIONES SIGNIFICATIVAS DE POBLACIÓN INMIGRANTE (AE-INMG)

Agrupación de secciones censales colindantes y de cierta homogeneidad urbanística, de entre 3.500 y 15.000 habitantes en las que el valor de Indicador de Inmigración (I-INMG) del conjunto supera el valor establecido como referencia (20%).

INDICADOR DE INMIGRACIÓN (I-INMG)

Porcentaje de población nacida en países no pertenecientes a la UE-14, respecto a la población total. Se calcula restando al número total de nacidos en el extranjero, los nacidos en los países de la UE-14: Alemania; Austria; Bélgica; Dinamarca; Finlandia; Francia; Reino Unido; Grecia; Irlanda; Italia; Luxemburgo; Países Bajos; Portugal; y Suecia.

Síntesis Metodológica

El cuerpo de estudio del Catálogo de Barrios Vulnerables de 2011 sigue el criterio establecido en los Catálogos anteriores: centrándose en los municipios mayores de 50.000 habitantes y capitales de provincia. Los trabajos del Catálogo de 2011, siguen la misma metodología que los de 1991, 2001, y 2006, con la única particularidad de que sólo identifican las Áreas Estadísticas Vulnerables, sin realizar el análisis urbanístico detallado que permitía identificar a partir de ellas los Barrios Vulnerables. En el Catálogo de 2011 se han delimitado AE-INMG (Área Estadística con concentraciones significativas de población inmigrante) y AEV (Áreas Estadísticas Vulnerables según los 3 Indicadores Básicos de Vulnerabilidad Urbana: IBVU Estudios, IBVU Vivienda o IBVU Paro). Estas delimitaciones son independientes y pueden superponerse para su análisis en el Visor del Catálogo.

En el caso del Indicador de Inmigración (I-INMG), para el desarrollo del estudio de 2011 se ha partido del análisis de la evolución de los Barrios con concentraciones significativas de población inmigrante identificados previamente en el año 2006, viendo primero si seguían o no cumpliendo esta condición en el año 2011. Posteriormente, se han identificado las nuevas Áreas Estadísticas con concentraciones significativas de población inmigrante (AE-INMG) no coincidentes con Barrios identificados en el Catálogo de 2006, incluyendo también las ciudades que no contaban con Barrios de este tipo en el año 2006.

Una vez identificadas las secciones censales que en 2011 superan los umbrales de referencia del Indicador de Inmigración (I-INMG), se procede a agrupar estas secciones en Áreas Estadísticas con concentraciones significativas de población inmigrante (AE-INMG).

La metodología detallada completa puede consultarse en:

https://apps.fomento.gob.es/BarriosVulnerables/static/adjunto/Sintesis_metodologica_general_catalogo_bbvv.pdf

Datos sociodemográficos (Censo 2011)	Sección censal 2810601031		AE-INMG 28106008	
	Valores absolutos	%	Valores absolutos	%
Población total	1.415		6.290	
Población nacida en el extranjero total	145	10,25	1.555	24,72
Población nacida en el extranjero (excepto UE-15)	110	7,77	1.435	22,81

	Sección	AE-INMG	Municipio	Comunidad Autónoma	España
INDICADOR DE INMIGRACIÓN (I-INMG)	7,77	22,81	22,34	14,60	9,99
INDICADORES BÁSICOS DE VULNERABILIDAD URBANA (IBVU) (4)					
IBVU Estudios (5)	6,87	8,58	10,05	7,69	10,92
IBVU Vivienda (6)	12,62	2,90	4,68	4,40	6,99
IBVU Paro (7)	32,07	32,43	31,61	23,12	29,64

(4) Además del Indicador de Inmigración (I-INMG) se ofrecen los valores de los 3 Indicadores Básicos de Vulnerabilidad Urbana (IBVU) para poder analizar la situación de cada sección censal y AE-INMG en relación con los valores de referencia de vulnerabilidad para estos 3 indicadores.

(5) IBVU Estudios: Porcentaje de población analfabeta y sin estudios de 16 años o más, sobre el total de población de 16 años o más. Valor de referencia de vulnerabilidad (2011): 16,38%.

(6) IBVU Vivienda: Porcentaje de viviendas familiares (principales, secundarias, vacías) en edificios en estado en estado ruinoso, malo o deficiente, sobre el total de viviendas familiares (principales, secundarias, vacías). Valor de referencia de vulnerabilidad (2011): 17,50 %.

(7) IBVU Paro: Porcentaje de la población de 16 años o más en situación de paro, respecto al total de población activa de 16 años o más. Valor de referencia de vulnerabilidad (2011): 42,33 %.

Definiciones

ÁREA ESTADÍSTICA CON CONCENTRACIONES SIGNIFICATIVAS DE POBLACIÓN INMIGRANTE (AE-INMG)

Agrupación de secciones censales colindantes y de cierta homogeneidad urbanística, de entre 3.500 y 15.000 habitantes en las que el valor de Indicador de Inmigración (I-INMG) del conjunto supera el valor establecido como referencia (20%).

INDICADOR DE INMIGRACIÓN (I-INMG)

Porcentaje de población nacida en países no pertenecientes a la UE-14, respecto a la población total. Se calcula restando al número total de nacidos en el extranjero, los nacidos en los países de la UE-14: Alemania; Austria; Bélgica; Dinamarca; Finlandia; Francia; Reino Unido; Grecia; Irlanda; Italia; Luxemburgo; Países Bajos; Portugal; y Suecia.

Síntesis Metodológica

El cuerpo de estudio del Catálogo de Barrios Vulnerables de 2011 sigue el criterio establecido en los Catálogos anteriores: centrándose en los municipios mayores de 50.000 habitantes y capitales de provincia. Los trabajos del Catálogo de 2011, siguen la misma metodología que los de 1991, 2001, y 2006, con la única particularidad de que sólo identifican las Áreas Estadísticas Vulnerables, sin realizar el análisis urbanístico detallado que permitía identificar a partir de ellas los Barrios Vulnerables. En el Catálogo de 2011 se han delimitado AE-INMG (Área Estadística con concentraciones significativas de población inmigrante) y AEV (Áreas Estadísticas Vulnerables según los 3 Indicadores Básicos de Vulnerabilidad Urbana: IBVU Estudios, IBVU Vivienda o IBVU Paro). Estas delimitaciones son independientes y pueden superponerse para su análisis en el Visor del Catálogo.

En el caso del Indicador de Inmigración (I-INMG), para el desarrollo del estudio de 2011 se ha partido del análisis de la evolución de los Barrios con concentraciones significativas de población inmigrante identificados previamente en el año 2006, viendo primero si seguían o no cumpliendo esta condición en el año 2011. Posteriormente, se han identificado las nuevas Áreas Estadísticas con concentraciones significativas de población inmigrante (AE-INMG) no coincidentes con Barrios identificados en el Catálogo de 2006, incluyendo también las ciudades que no contaban con Barrios de este tipo en el año 2006.

Una vez identificadas las secciones censales que en 2011 superan los umbrales de referencia del Indicador de Inmigración (I-INMG), se procede a agrupar estas secciones en Áreas Estadísticas con concentraciones significativas de población inmigrante (AE-INMG).

La metodología detallada completa puede consultarse en:

https://apps.fomento.gob.es/BarriosVulnerables/static/adjunto/Sintesis_metodologica_general_catalogo_bbvv.pdf

Datos sociodemográficos (Censo 2011)	Sección censal 2810601038		AE-INMG 28106008	
	Valores absolutos	%	Valores absolutos	%
Población total	1.235		6.290	
Población nacida en el extranjero total	65	5,26	1.555	24,72
Población nacida en el extranjero (excepto UE-15)	0	0,00	1.435	22,81

	Sección	AE-INMG	Municipio	Comunidad Autónoma	España
INDICADOR DE INMIGRACIÓN (I-INMG)	0,00	22,81	22,34	14,60	9,99
INDICADORES BÁSICOS DE VULNERABILIDAD URBANA (IBVU) (4)					
IBVU Estudios (5)	5,24	8,58	10,05	7,69	10,92
IBVU Vivienda (6)	0,00	2,90	4,68	4,40	6,99
IBVU Paro (7)	43,79	32,43	31,61	23,12	29,64

(4) Además del Indicador de Inmigración (I-INMG) se ofrecen los valores de los 3 Indicadores Básicos de Vulnerabilidad Urbana (IBVU) para poder analizar la situación de cada sección censal y AE-INMG en relación con los valores de referencia de vulnerabilidad para estos 3 indicadores.

(5) IBVU Estudios: Porcentaje de población analfabeta y sin estudios de 16 años o más, sobre el total de población de 16 años o más. Valor de referencia de vulnerabilidad (2011): 16,38%.

(6) IBVU Vivienda: Porcentaje de viviendas familiares (principales, secundarias, vacías) en edificios en estado en estado ruinoso, malo o deficiente, sobre el total de viviendas familiares (principales, secundarias, vacías). Valor de referencia de vulnerabilidad (2011): 17,50 %.

(7) IBVU Paro: Porcentaje de la población de 16 años o más en situación de paro, respecto al total de población activa de 16 años o más. Valor de referencia de vulnerabilidad (2011): 42,33 %.

Definiciones

ÁREA ESTADÍSTICA CON CONCENTRACIONES SIGNIFICATIVAS DE POBLACIÓN INMIGRANTE (AE-INMG)

Agrupación de secciones censales colindantes y de cierta homogeneidad urbanística, de entre 3.500 y 15.000 habitantes en las que el valor de Indicador de Inmigración (I-INMG) del conjunto supera el valor establecido como referencia (20%).

INDICADOR DE INMIGRACIÓN (I-INMG)

Porcentaje de población nacida en países no pertenecientes a la UE-14, respecto a la población total. Se calcula restando al número total de nacidos en el extranjero, los nacidos en los países de la UE-14: Alemania; Austria; Bélgica; Dinamarca; Finlandia; Francia; Reino Unido; Grecia; Irlanda; Italia; Luxemburgo; Países Bajos; Portugal; y Suecia.

Síntesis Metodológica

El cuerpo de estudio del Catálogo de Barrios Vulnerables de 2011 sigue el criterio establecido en los Catálogos anteriores: centrándose en los municipios mayores de 50.000 habitantes y capitales de provincia. Los trabajos del Catálogo de 2011, siguen la misma metodología que los de 1991, 2001, y 2006, con la única particularidad de que sólo identifican las Áreas Estadísticas Vulnerables, sin realizar el análisis urbanístico detallado que permitía identificar a partir de ellas los Barrios Vulnerables. En el Catálogo de 2011 se han delimitado AE-INMG (Área Estadística con concentraciones significativas de población inmigrante) y AEV (Áreas Estadísticas Vulnerables según los 3 Indicadores Básicos de Vulnerabilidad Urbana: IBVU Estudios, IBVU Vivienda o IBVU Paro). Estas delimitaciones son independientes y pueden superponerse para su análisis en el Visor del Catálogo.

En el caso del Indicador de Inmigración (I-INMG), para el desarrollo del estudio de 2011 se ha partido del análisis de la evolución de los Barrios con concentraciones significativas de población inmigrante identificados previamente en el año 2006, viendo primero si seguían o no cumpliendo esta condición en el año 2011. Posteriormente, se han identificado las nuevas Áreas Estadísticas con concentraciones significativas de población inmigrante (AE-INMG) no coincidentes con Barrios identificados en el Catálogo de 2006, incluyendo también las ciudades que no contaban con Barrios de este tipo en el año 2006.

Una vez identificadas las secciones censales que en 2011 superan los umbrales de referencia del Indicador de Inmigración (I-INMG), se procede a agrupar estas secciones en Áreas Estadísticas con concentraciones significativas de población inmigrante (AE-INMG).

La metodología detallada completa puede consultarse en:

https://apps.fomento.gob.es/BarriosVulnerables/static/adjunto/Sintesis_metodologica_general_catalogo_bbvv.pdf



Localización en detalle del AE-INMG

Datos básicos del AE-INMG (1)

Población total	9.600
Población nacida en el extranjero total	2.765
Población nacida en el extranjero (excepto UE-15)	2.745
Densidad población (hab/Km²)	52.165,29
Superficie (ha)	18,40
Nº de secciones censales	5

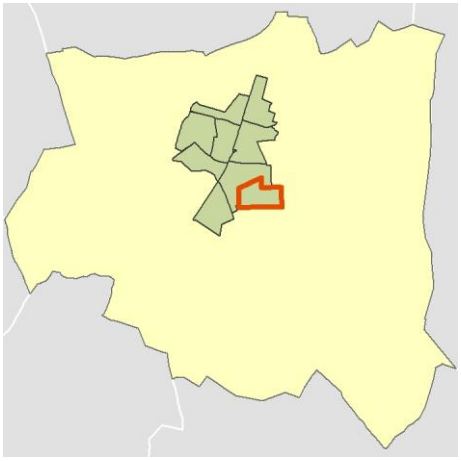

Localización del AE-INMG dentro del término municipal

	Valor del AE-INMG	Valor de referencia (2)
INDICADOR DE INMIGRACIÓN (I-INMG) (3)	**28,59 %**	20,00%

(1) Área Estadística con concentraciones significativas de población inmigrante (AE-INMG)

(2) Valor que se ha tomado como referencia para este estudio

(3) Indicador de Inmigración: (I-INMG): Porcentaje de población nacida en países no pertenecientes a la UE-14, respecto a la población total. Se calcula restando al número total de nacidos en el extranjero, los nacidos en los países de la UE-14: Alemania; Austria; Bélgica; Dinamarca; Finlandia; Francia; Reino Unido; Grecia; Irlanda; Italia; Luxemburgo; Países Bajos; Portugal; y Suecia.

Datos sociodemográficos (Censo 2011)	Sección censal 2810601025		AE-INMG 2810601	
	Valores absolutos	%	Valores absolutos	%
Población total	2.720		9.600	
Población nacida en el extranjero total	625	22,98	2.765	28,80
Población nacida en el extranjero (excepto UE-15)	610	22,43	2.745	28,59

	Sección	AE-INMG	Municipio	Comunidad Autónoma	España
INDICADOR DE INMIGRACIÓN (I-INMG)	22,43	28,59	22,34	14,60	9,99
INDICADORES BÁSICOS DE VULNERABILIDAD URBANA (IBVU) (4)					
IBVU Estudios (5)	14,21	16,38	10,05	7,69	10,92
IBVU Vivienda (6)	8,54	6,98	4,68	4,40	6,99
IBVU Paro (7)	41,64	42,29	31,61	23,12	29,64

(4) Además del Indicador de Inmigración (I-INMG) se ofrecen los valores de los 3 Indicadores Básicos de Vulnerabilidad Urbana (IBVU) para poder analizar la situación de cada sección censal y AE-INMG en relación con los valores de referencia de vulnerabilidad para estos 3 indicadores.

(5) IBVU Estudios: Porcentaje de población analfabeta y sin estudios de 16 años o más, sobre el total de población de 16 años o más. Valor de referencia de vulnerabilidad (2011): 16,38%.

(6) IBVU Vivienda: Porcentaje de viviendas familiares (principales, secundarias, vacías) en edificios en estado en estado ruinoso, malo o deficiente, sobre el total de viviendas familiares (principales, secundarias, vacías). Valor de referencia de vulnerabilidad (2011): 17,50 %.

(7) IBVU Paro: Porcentaje de la población de 16 años o más en situación de paro, respecto al total de población activa de 16 años o más. Valor de referencia de vulnerabilidad (2011): 42,33 %.

Definiciones

ÁREA ESTADÍSTICA CON CONCENTRACIONES SIGNIFICATIVAS DE POBLACIÓN INMIGRANTE (AE-INMG)

Agrupación de secciones censales colindantes y de cierta homogeneidad urbanística, de entre 3.500 y 15.000 habitantes en las que el valor de Indicador de Inmigración (I-INMG) del conjunto supera el valor establecido como referencia (20%).

INDICADOR DE INMIGRACIÓN (I-INMG)

Porcentaje de población nacida en países no pertenecientes a la UE-14, respecto a la población total. Se calcula restando al número total de nacidos en el extranjero, los nacidos en los países de la UE-14: Alemania; Austria; Bélgica; Dinamarca; Finlandia; Francia; Reino Unido; Grecia; Irlanda; Italia; Luxemburgo; Países Bajos; Portugal; y Suecia.

Síntesis Metodológica

El cuerpo de estudio del Catálogo de Barrios Vulnerables de 2011 sigue el criterio establecido en los Catálogos anteriores: centrándose en los municipios mayores de 50.000 habitantes y capitales de provincia. Los trabajos del Catálogo de 2011, siguen la misma metodología que los de 1991, 2001, y 2006, con la única particularidad de que sólo identifican las Áreas Estadísticas Vulnerables, sin realizar el análisis urbanístico detallado que permitía identificar a partir de ellas los Barrios Vulnerables. En el Catálogo de 2011 se han delimitado AE-INMG (Área Estadística con concentraciones significativas de población inmigrante) y AEV (Áreas Estadísticas Vulnerables según los 3 Indicadores Básicos de Vulnerabilidad Urbana: IBVU Estudios, IBVU Vivienda o IBVU Paro). Estas delimitaciones son independientes y pueden superponerse para su análisis en el Visor del Catálogo.

En el caso del Indicador de Inmigración (I-INMG), para el desarrollo del estudio de 2011 se ha partido del análisis de la evolución de los Barrios con concentraciones significativas de población inmigrante identificados previamente en el año 2006, viendo primero si seguían o no cumpliendo esta condición en el año 2011. Posteriormente, se han identificado las nuevas Áreas Estadísticas con concentraciones significativas de población inmigrante (AE-INMG) no coincidentes con Barrios identificados en el Catálogo de 2006, incluyendo también las ciudades que no contaban con Barrios de este tipo en el año 2006.

Una vez identificadas las secciones censales que en 2011 superan los umbrales de referencia del Indicador de Inmigración (I-INMG), se procede a agrupar estas secciones en Áreas Estadísticas con concentraciones significativas de población inmigrante (AE-INMG).

La metodología detallada completa puede consultarse en:

https://apps.fomento.gob.es/BarriosVulnerables/static/adjunto/Sintesis_metodologica_general_catalogo_bbvv.pdf

Datos sociodemográficos (Censo 2011)	Sección censal 2810601027		AE-INMG 2810601	
	Valores absolutos	%	Valores absolutos	%
Población total	1.280		9.600	
Población nacida en el extranjero total	165	12,89	2.765	28,80
Población nacida en el extranjero (excepto UE-15)	160	12,50	2.745	28,59

	Sección	AE-INMG	Municipio	Comunidad Autónoma	España
INDICADOR DE INMIGRACIÓN (I-INMG)	12,50	28,59	22,34	14,60	9,99
INDICADORES BÁSICOS DE VULNERABILIDAD URBANA (IBVU) (4)					
IBVU Estudios (5)	11,85	16,38	10,05	7,69	10,92
IBVU Vivienda (6)	0,00	6,98	4,68	4,40	6,99
IBVU Paro (7)	34,16	42,29	31,61	23,12	29,64

(4) Además del Indicador de Inmigración (I-INMG) se ofrecen los valores de los 3 Indicadores Básicos de Vulnerabilidad Urbana (IBVU) para poder analizar la situación de cada sección censal y AE-INMG en relación con los valores de referencia de vulnerabilidad para estos 3 indicadores.

(5) IBVU Estudios: Porcentaje de población analfabeta y sin estudios de 16 años o más, sobre el total de población de 16 años o más. Valor de referencia de vulnerabilidad (2011): 16,38%.

(6) IBVU Vivienda: Porcentaje de viviendas familiares (principales, secundarias, vacías) en edificios en estado en estado ruinoso, malo o deficiente, sobre el total de viviendas familiares (principales, secundarias, vacías). Valor de referencia de vulnerabilidad (2011): 17,50 %.

(7) IBVU Paro: Porcentaje de la población de 16 años o más en situación de paro, respecto al total de población activa de 16 años o más. Valor de referencia de vulnerabilidad (2011): 42,33 %.

Definiciones

ÁREA ESTADÍSTICA CON CONCENTRACIONES SIGNIFICATIVAS DE POBLACIÓN INMIGRANTE (AE-INMG)

Agrupación de secciones censales colindantes y de cierta homogeneidad urbanística, de entre 3.500 y 15.000 habitantes en las que el valor de Indicador de Inmigración (I-INMG) del conjunto supera el valor establecido como referencia (20%).

INDICADOR DE INMIGRACIÓN (I-INMG)

Porcentaje de población nacida en países no pertenecientes a la UE-14, respecto a la población total. Se calcula restando al número total de nacidos en el extranjero, los nacidos en los países de la UE-14: Alemania; Austria; Bélgica; Dinamarca; Finlandia; Francia; Reino Unido; Grecia; Irlanda; Italia; Luxemburgo; Países Bajos; Portugal; y Suecia.

Síntesis Metodológica

El cuerpo de estudio del Catálogo de Barrios Vulnerables de 2011 sigue el criterio establecido en los Catálogos anteriores: centrándose en los municipios mayores de 50.000 habitantes y capitales de provincia. Los trabajos del Catálogo de 2011, siguen la misma metodología que los de 1991, 2001, y 2006, con la única particularidad de que sólo identifican las Áreas Estadísticas Vulnerables, sin realizar el análisis urbanístico detallado que permitía identificar a partir de ellas los Barrios Vulnerables. En el Catálogo de 2011 se han delimitado AE-INMG (Área Estadística con concentraciones significativas de población inmigrante) y AEV (Áreas Estadísticas Vulnerables según los 3 Indicadores Básicos de Vulnerabilidad Urbana: IBVU Estudios, IBVU Vivienda o IBVU Paro). Estas delimitaciones son independientes y pueden superponerse para su análisis en el Visor del Catálogo.

En el caso del Indicador de Inmigración (I-INMG), para el desarrollo del estudio de 2011 se ha partido del análisis de la evolución de los Barrios con concentraciones significativas de población inmigrante identificados previamente en el año 2006, viendo primero si seguían o no cumpliendo esta condición en el año 2011. Posteriormente, se han identificado las nuevas Áreas Estadísticas con concentraciones significativas de población inmigrante (AE-INMG) no coincidentes con Barrios identificados en el Catálogo de 2006, incluyendo también las ciudades que no contaban con Barrios de este tipo en el año 2006.

Una vez identificadas las secciones censales que en 2011 superan los umbrales de referencia del Indicador de Inmigración (I-INMG), se procede a agrupar estas secciones en Áreas Estadísticas con concentraciones significativas de población inmigrante (AE-INMG).

La metodología detallada completa puede consultarse en:

https://apps.fomento.gob.es/BarriosVulnerables/static/adjunto/Sintesis_metodologica_general_catalogo_bbvv.pdf

Datos sociodemográficos (Censo 2011)	Sección censal 2810601032		AE-INMG 2810601	
	Valores absolutos	%	Valores absolutos	%
Población total	3.450		9.600	
Población nacida en el extranjero total	1.445	41,88	2.765	28,80
Población nacida en el extranjero (excepto UE-15)	1.445	41,88	2.745	28,59

	Sección	AE-INMG	Municipio	Comunidad Autónoma	España
INDICADOR DE INMIGRACIÓN (I-INMG)	41,88	28,59	22,34	14,60	9,99
INDICADORES BÁSICOS DE VULNERABILIDAD URBANA (IBVU) (4)					
IBVU Estudios (5)	25,83	16,38	10,05	7,69	10,92
IBVU Vivienda (6)	16,77	6,98	4,68	4,40	6,99
IBVU Paro (7)	51,41	42,29	31,61	23,12	29,64

(4) Además del Indicador de Inmigración (I-INMG) se ofrecen los valores de los 3 Indicadores Básicos de Vulnerabilidad Urbana (IBVU) para poder analizar la situación de cada sección censal y AE-INMG en relación con los valores de referencia de vulnerabilidad para estos 3 indicadores.

(5) IBVU Estudios: Porcentaje de población analfabeta y sin estudios de 16 años o más, sobre el total de población de 16 años o más. Valor de referencia de vulnerabilidad (2011): 16,38%.

(6) IBVU Vivienda: Porcentaje de viviendas familiares (principales, secundarias, vacías) en edificios en estado en estado ruinoso, malo o deficiente, sobre el total de viviendas familiares (principales, secundarias, vacías). Valor de referencia de vulnerabilidad (2011): 17,50 %.

(7) IBVU Paro: Porcentaje de la población de 16 años o más en situación de paro, respecto al total de población activa de 16 años o más. Valor de referencia de vulnerabilidad (2011): 42,33 %.

Definiciones

ÁREA ESTADÍSTICA CON CONCENTRACIONES SIGNIFICATIVAS DE POBLACIÓN INMIGRANTE (AE-INMG)

Agrupación de secciones censales colindantes y de cierta homogeneidad urbanística, de entre 3.500 y 15.000 habitantes en las que el valor de Indicador de Inmigración (I-INMG) del conjunto supera el valor establecido como referencia (20%).

INDICADOR DE INMIGRACIÓN (I-INMG)

Porcentaje de población nacida en países no pertenecientes a la UE-14, respecto a la población total. Se calcula restando al número total de nacidos en el extranjero, los nacidos en los países de la UE-14: Alemania; Austria; Bélgica; Dinamarca; Finlandia; Francia; Reino Unido; Grecia; Irlanda; Italia; Luxemburgo; Países Bajos; Portugal; y Suecia.

Síntesis Metodológica

El cuerpo de estudio del Catálogo de Barrios Vulnerables de 2011 sigue el criterio establecido en los Catálogos anteriores: centrándose en los municipios mayores de 50.000 habitantes y capitales de provincia. Los trabajos del Catálogo de 2011, siguen la misma metodología que los de 1991, 2001, y 2006, con la única particularidad de que sólo identifican las Áreas Estadísticas Vulnerables, sin realizar el análisis urbanístico detallado que permitía identificar a partir de ellas los Barrios Vulnerables. En el Catálogo de 2011 se han delimitado AE-INMG (Área Estadística con concentraciones significativas de población inmigrante) y AEV (Áreas Estadísticas Vulnerables según los 3 Indicadores Básicos de Vulnerabilidad Urbana: IBVU Estudios, IBVU Vivienda o IBVU Paro). Estas delimitaciones son independientes y pueden superponerse para su análisis en el Visor del Catálogo.

En el caso del Indicador de Inmigración (I-INMG), para el desarrollo del estudio de 2011 se ha partido del análisis de la evolución de los Barrios con concentraciones significativas de población inmigrante identificados previamente en el año 2006, viendo primero si seguían o no cumpliendo esta condición en el año 2011. Posteriormente, se han identificado las nuevas Áreas Estadísticas con concentraciones significativas de población inmigrante (AE-INMG) no coincidentes con Barrios identificados en el Catálogo de 2006, incluyendo también las ciudades que no contaban con Barrios de este tipo en el año 2006.

Una vez identificadas las secciones censales que en 2011 superan los umbrales de referencia del Indicador de Inmigración (I-INMG), se procede a agrupar estas secciones en Áreas Estadísticas con concentraciones significativas de población inmigrante (AE-INMG).

La metodología detallada completa puede consultarse en:

https://apps.fomento.gob.es/BarriosVulnerables/static/adjunto/Sintesis_metodologica_general_catalogo_bbvv.pdf

Datos sociodemográficos (Censo 2011)	Sección censal 2810601037		AE-INMG 2810601	
	Valores absolutos	%	Valores absolutos	%
Población total	1.070		9.600	
Población nacida en el extranjero total	240	22,43	2.765	28,80
Población nacida en el extranjero (excepto UE-15)	245	22,90	2.745	28,59

	Sección	AE-INMG	Municipio	Comunidad Autónoma	España
INDICADOR DE INMIGRACIÓN (I-INMG)	22,90	28,59	22,34	14,60	9,99
INDICADORES BÁSICOS DE VULNERABILIDAD URBANA (IBVU) (4)					
IBVU Estudios (5)	9,38	16,38	10,05	7,69	10,92
IBVU Vivienda (6)	0,00	6,98	4,68	4,40	6,99
IBVU Paro (7)	32,81	42,29	31,61	23,12	29,64

(4) Además del Indicador de Inmigración (I-INMG) se ofrecen los valores de los 3 Indicadores Básicos de Vulnerabilidad Urbana (IBVU) para poder analizar la situación de cada sección censal y AE-INMG en relación con los valores de referencia de vulnerabilidad para estos 3 indicadores.

(5) IBVU Estudios: Porcentaje de población analfabeta y sin estudios de 16 años o más, sobre el total de población de 16 años o más. Valor de referencia de vulnerabilidad (2011): 16,38%.

(6) IBVU Vivienda: Porcentaje de viviendas familiares (principales, secundarias, vacías) en edificios en estado en estado ruinoso, malo o deficiente, sobre el total de viviendas familiares (principales, secundarias, vacías). Valor de referencia de vulnerabilidad (2011): 17,50 %.

(7) IBVU Paro: Porcentaje de la población de 16 años o más en situación de paro, respecto al total de población activa de 16 años o más. Valor de referencia de vulnerabilidad (2011): 42,33 %.

Definiciones

ÁREA ESTADÍSTICA CON CONCENTRACIONES SIGNIFICATIVAS DE POBLACIÓN INMIGRANTE (AE-INMG)

Agrupación de secciones censales colindantes y de cierta homogeneidad urbanística, de entre 3.500 y 15.000 habitantes en las que el valor de Indicador de Inmigración (I-INMG) del conjunto supera el valor establecido como referencia (20%).

INDICADOR DE INMIGRACIÓN (I-INMG)

Porcentaje de población nacida en países no pertenecientes a la UE-14, respecto a la población total. Se calcula restando al número total de nacidos en el extranjero, los nacidos en los países de la UE-14: Alemania; Austria; Bélgica; Dinamarca; Finlandia; Francia; Reino Unido; Grecia; Irlanda; Italia; Luxemburgo; Países Bajos; Portugal; y Suecia.

Síntesis Metodológica

El cuerpo de estudio del Catálogo de Barrios Vulnerables de 2011 sigue el criterio establecido en los Catálogos anteriores: centrándose en los municipios mayores de 50.000 habitantes y capitales de provincia. Los trabajos del Catálogo de 2011, siguen la misma metodología que los de 1991, 2001, y 2006, con la única particularidad de que sólo identifican las Áreas Estadísticas Vulnerables, sin realizar el análisis urbanístico detallado que permitía identificar a partir de ellas los Barrios Vulnerables. En el Catálogo de 2011 se han delimitado AE-INMG (Área Estadística con concentraciones significativas de población inmigrante) y AEV (Áreas Estadísticas Vulnerables según los 3 Indicadores Básicos de Vulnerabilidad Urbana: IBVU Estudios, IBVU Vivienda o IBVU Paro). Estas delimitaciones son independientes y pueden superponerse para su análisis en el Visor del Catálogo.

En el caso del Indicador de Inmigración (I-INMG), para el desarrollo del estudio de 2011 se ha partido del análisis de la evolución de los Barrios con concentraciones significativas de población inmigrante identificados previamente en el año 2006, viendo primero si seguían o no cumpliendo esta condición en el año 2011. Posteriormente, se han identificado las nuevas Áreas Estadísticas con concentraciones significativas de población inmigrante (AE-INMG) no coincidentes con Barrios identificados en el Catálogo de 2006, incluyendo también las ciudades que no contaban con Barrios de este tipo en el año 2006.

Una vez identificadas las secciones censales que en 2011 superan los umbrales de referencia del Indicador de Inmigración (I-INMG), se procede a agrupar estas secciones en Áreas Estadísticas con concentraciones significativas de población inmigrante (AE-INMG).

La metodología detallada completa puede consultarse en:

https://apps.fomento.gob.es/BarriosVulnerables/static/adjunto/Sintesis_metodologica_general_catalogo_bbvv.pdf

Datos sociodemográficos (Censo 2011)	Sección censal 2810601045 Valores absolutos	%	AE-INMG 2810601 Valores absolutos	%
Población total	1.080		9.600	
Población nacida en el extranjero total	290	26,85	2.765	28,80
Población nacida en el extranjero (excepto UE-15)	285	26,39	2.745	28,59

	Sección	AE-INMG	Municipio	Comunidad Autónoma	España
INDICADOR DE INMIGRACIÓN (I-INMG)	26,39	28,59	22,34	14,60	9,99
INDICADORES BÁSICOS DE VULNERABILIDAD URBANA (IBVU) (4)					
IBVU Estudios (5)	5,65	16,38	10,05	7,69	10,92
IBVU Vivienda (6)	0,00	6,98	4,68	4,40	6,99
IBVU Paro (7)	33,33	42,29	31,61	23,12	29,64

(4) Además del Indicador de Inmigración (I-INMG) se ofrecen los valores de los 3 Indicadores Básicos de Vulnerabilidad Urbana (IBVU) para poder analizar la situación de cada sección censal y AE-INMG en relación con los valores de referencia de vulnerabilidad para estos 3 indicadores.

(5) IBVU Estudios: Porcentaje de población analfabeta y sin estudios de 16 años o más, sobre el total de población de 16 años o más. Valor de referencia de vulnerabilidad (2011): 16,38%.

(6) IBVU Vivienda: Porcentaje de viviendas familiares (principales, secundarias, vacías) en edificios en estado en estado ruinoso, malo o deficiente, sobre el total de viviendas familiares (principales, secundarias, vacías). Valor de referencia de vulnerabilidad (2011): 17,50 %.

(7) IBVU Paro: Porcentaje de la población de 16 años o más en situación de paro, respecto al total de población activa de 16 años o más. Valor de referencia de vulnerabilidad (2011): 42,33 %.

Definiciones

ÁREA ESTADÍSTICA CON CONCENTRACIONES SIGNIFICATIVAS DE POBLACIÓN INMIGRANTE (AE-INMG)

Agrupación de secciones censales colindantes y de cierta homogeneidad urbanística, de entre 3.500 y 15.000 habitantes en las que el valor de Indicador de Inmigración (I-INMG) del conjunto supera el valor establecido como referencia (20%).

INDICADOR DE INMIGRACIÓN (I-INMG)

Porcentaje de población nacida en países no pertenecientes a la UE-14, respecto a la población total. Se calcula restando al número total de nacidos en el extranjero, los nacidos en los países de la UE-14: Alemania; Austria; Bélgica; Dinamarca; Finlandia; Francia; Reino Unido; Grecia; Irlanda; Italia; Luxemburgo; Países Bajos; Portugal; y Suecia.

Síntesis Metodológica

El cuerpo de estudio del Catálogo de Barrios Vulnerables de 2011 sigue el criterio establecido en los Catálogos anteriores: centrándose en los municipios mayores de 50.000 habitantes y capitales de provincia. Los trabajos del Catálogo de 2011, siguen la misma metodología que los de 1991, 2001, y 2006, con la única particularidad de que sólo identifican las Áreas Estadísticas Vulnerables, sin realizar el análisis urbanístico detallado que permitía identificar a partir de ellas los Barrios Vulnerables. En el Catálogo de 2011 se han delimitado AE-INMG (Área Estadística con concentraciones significativas de población inmigrante) y AEV (Áreas Estadísticas Vulnerables según los 3 Indicadores Básicos de Vulnerabilidad Urbana: IBVU Estudios, IBVU Vivienda o IBVU Paro). Estas delimitaciones son independientes y pueden superponerse para su análisis en el Visor del Catálogo.

En el caso del Indicador de Inmigración (I-INMG), para el desarrollo del estudio de 2011 se ha partido del análisis de la evolución de los Barrios con concentraciones significativas de población inmigrante identificados previamente en el año 2006, viendo primero si seguían o no cumpliendo esta condición en el año 2011. Posteriormente, se han identificado las nuevas Áreas Estadísticas con concentraciones significativas de población inmigrante (AE-INMG) no coincidentes con Barrios identificados en el Catálogo de 2006, incluyendo también las ciudades que no contaban con Barrios de este tipo en el año 2006.

Una vez identificadas las secciones censales que en 2011 superan los umbrales de referencia del Indicador de Inmigración (I-INMG), se procede a agrupar estas secciones en Áreas Estadísticas con concentraciones significativas de población inmigrante (AE-INMG).

La metodología detallada completa puede consultarse en:

https://apps.fomento.gob.es/BarriosVulnerables/static/adjunto/Sintesis_metodologica_general_catalogo_bbvv.pdf

Catálogo de Barrios Vulnerables 2011

Resumen y datos básicos de Barrios de Inmigración 2011

MINISTERIO DE TRANSPORTES, MOVILIDAD Y AGENDA URBANA

POLITÉCNICA — UNIVERSIDAD POLITÉCNICA DE MADRID

Comunidad Autónoma **Madrid, Comunidad de**

Municipio 28115 Pozuelo de Alarcón **BBINM 2011**

	BBINM 2011					
	BBINM 2001		AE-INM Nuevas		TOTAL	
	Nº	POB.	Nº	POB.	Nº	POB.
Total Barrios Inmigración			1	6.225	**1**	**6.225**
Población total municipio						**83.371**
% Población en BBINM						**7,5%**
Formas de crecimiento [1]						
Casco histórico	1	6.225			1	6.225
Ensanche						
Parcelación periférica						
Ciudad jardín						
Promoción pública 40-60						
Promoción 60-75						
Promoción pública 75-90						
Promoción privada 75-90						
Pueblo anexionado						
Media mixta						
Periferia mixta						
Parcelación marginal						
Disperso						
Promociones 1991-2011						
No asignada*						
Niveles de inmigración [2]						
B (VR - 4MN)	1	6.225			1	6.225
C (4MN - 8MN)						
D (>8MN)						

BBINM: Barrios con concentraciones significativas de población inmigrante. AE-INM: Áreas Estadísticas con concentraciones significativas de población inmigrante. Nº: número de barrios y áreas estadísticas detectados. POB.: Población residente en barrios o áreas estadísticas.

[1] Morfotipología predominante en los tejidos de los barrios delimitados.

* Para las AE-INM nuevas en 2011 sólo se asignó forma de crecimiento en las ciudades mayores de 300 mil habitantes

[2] Niveles de inmigración. VR: valor de referencia: 20% de población no UE-15. MN: Media nacional en cada año (8,77% en 2006 y 10,34% en 2011 para las ciudades mayores de 50 mil habitantes y capitales de provincia).



GOBIERNO DE ESPAÑA · MINISTERIO DE FOMENTO

UNIVERSIDAD POLITÉCNICA DE MADRID

MAPA DE ÁREAS ESTADÍSTICAS CON CONCENTRACIONES SIGNIFICATIVAS DE POBLACIÓN INMIGRANTE 2011

28115	Pozuelo de Alarcón

Población total del municipio	83.371
Población en AE-INMG 2011	6.225

Código-Nombre de AE-INMG 2011

28115001	Pozuelo pueblo

Catálogo de Barrios Vulnerables 2011. Barrios de inmigración

Listado de Barrios y Áreas Estadísticas con concentraciones significativas de población inmigrante e indicadores básicos*

MINISTERIO DE TRANSPORTES, MOVILIDAD Y AGENDA URBANA

POLITÉCNICA

UNIVERSIDAD POLITÉCNICA DE MADRID

Madrid, Comunidad de

28115 Pozuelo de Alarcón

			POBLACIÓN Y VIVIENDAS			INDICADOR	
CODBINM	*DENBINM*	*FORMA DE CRECIMIENTO*	*POBL*	*VIV TOT*	*VIV PPAL*	*IINM*	*NIVEL*
28115001	Pozuelo pueblo	Casco histórico	6.225	2.275	2.140	27,15	**B**
TOTAL	**1 Barrios y AE de Inmigración**		**6.225**	**2.275**	**2.140**		

* El Catálogo de 2011 se compone de barrios urbanísticos de 2006 (BBINM) en los que continuaba existiendo un área estadística que superaba el valor de referencia del indicador de 2011, y nuevas áreas estadísticas (AE-INM) sin relación con los barrios delimitados en 2006.

CODBINM: Código de Barrio con concentraciones significativas de población inmigrante (BINM): 8 dígitos: 5 código municipio + 3 código de barrio**.** Código de Área Estadística con concentraciones significativas de población inmigrante (AE-INM): 7 dígitos: 5 código de municipio + 2 código de área.

DENBV: Denominación de BINM 2006 que continúa siendo vulnerable en 2011. Las AE-INM nuevas no tienen denominación, sólo código.

FORMA DE CRECIMIENTO: Morfotipología del tejido predominante en el barrio. Para las AE-INM nuevas en 2011 sólo se asignó forma de crecimiento en las ciudades mayores de 300 mil habitantes.

POBL: Población total según Censo 2011. Sombreados en amarillo los valores <3.500 hab. y en rojo los >15.000 hab.

VIV TOT: Viviendas totales según Censo 2011.

VIV PPAL: Viviendas principales según Censo 2011.

IINM: Indicador de Inmigración. Porcentaje de población extranjera procedente de países no pertenecientes a la UE-15 respecto a la población total. MN: Media nacional: 10,34% en 2011 para las ciudades mayores de 50 mil habitantes y capitales de provincia. VR: Valor de referencia: 20%.

NIVEL: Niveles de inmigración. B (VR - 4MN). C (4MN - 8MN). D (>8MN)**.**

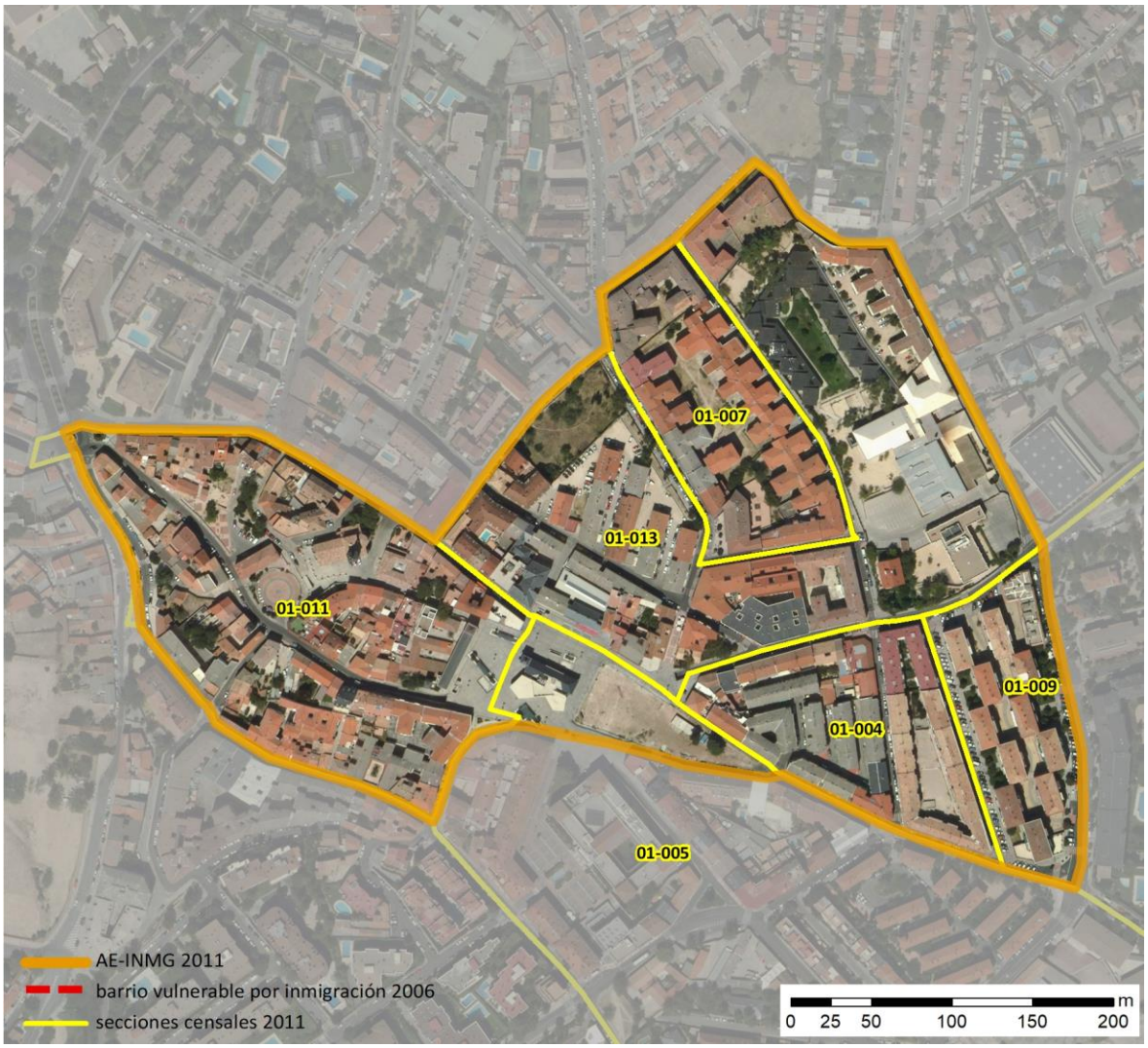

Localización en detalle del AE-INMG

Datos básicos del AE-INMG (1)

Población total	6.225
Población nacida en el extranjero total	1.725
Población nacida en el extranjero (excepto UE-15)	1.690
Densidad población (hab/Km²)	19.305,95
Superficie (ha)	32,24
Nº de secciones censales	6



Localización del AE-INMG dentro del término municipal

	Valor del AE-INMG	Valor de referencia (2)
INDICADOR DE INMIGRACIÓN (I-INMG) (3)	**27,15 %**	20,00%

(1) Área Estadística con concentraciones significativas de población inmigrante (AE-INMG)

(2) Valor que se ha tomado como referencia para este estudio

(3) Indicador de Inmigración: (I-INMG): Porcentaje de población nacida en países no pertenecientes a la UE-14, respecto a la población total. Se calcula restando al número total de nacidos en el extranjero, los nacidos en los países de la UE-14: Alemania; Austria; Bélgica; Dinamarca; Finlandia; Francia; Reino Unido; Grecia; Irlanda; Italia; Luxemburgo; Países Bajos; Portugal; y Suecia.

Datos sociodemográficos (Censo 2011)	Sección censal 2811501004 Valores absolutos	Sección censal 2811501004 %	AE-INMG 28115001 Valores absolutos	AE-INMG 28115001 %
Población total	925		6.225	
Población nacida en el extranjero total	195	21,08	1.725	27,71
Población nacida en el extranjero (excepto UE-15)	195	21,08	1.690	27,15

	Sección	AE-INMG	Municipio	Comunidad Autónoma	España
INDICADOR DE INMIGRACIÓN (I-INMG)	21,08	27,15	10,10	14,60	9,99
INDICADORES BÁSICOS DE VULNERABILIDAD URBANA (IBVU) (4)					
IBVU Estudios (5)	18,67	14,71	3,72	7,69	10,92
IBVU Vivienda (6)	0,00	9,67	4,14	4,40	6,99
IBVU Paro (7)	25,56	29,10	16,85	23,12	29,64

(4) Además del Indicador de Inmigración (I-INMG) se ofrecen los valores de los 3 Indicadores Básicos de Vulnerabilidad Urbana (IBVU) para poder analizar la situación de cada sección censal y AE-INMG en relación con los valores de referencia de vulnerabilidad para estos 3 indicadores.

(5) IBVU Estudios: Porcentaje de población analfabeta y sin estudios de 16 años o más, sobre el total de población de 16 años o más. Valor de referencia de vulnerabilidad (2011): 16,38%.

(6) IBVU Vivienda: Porcentaje de viviendas familiares (principales, secundarias, vacías) en edificios en estado en estado ruinoso, malo o deficiente, sobre el total de viviendas familiares (principales, secundarias, vacías). Valor de referencia de vulnerabilidad (2011): 17,50 %.

(7) IBVU Paro: Porcentaje de la población de 16 años o más en situación de paro, respecto al total de población activa de 16 años o más. Valor de referencia de vulnerabilidad (2011): 42,33 %.

Definiciones

ÁREA ESTADÍSTICA CON CONCENTRACIONES SIGNIFICATIVAS DE POBLACIÓN INMIGRANTE (AE-INMG)

Agrupación de secciones censales colindantes y de cierta homogeneidad urbanística, de entre 3.500 y 15.000 habitantes en las que el valor de Indicador de Inmigración (I-INMG) del conjunto supera el valor establecido como referencia (20%).

INDICADOR DE INMIGRACIÓN (I-INMG)

Porcentaje de población nacida en países no pertenecientes a la UE-14, respecto a la población total. Se calcula restando al número total de nacidos en el extranjero, los nacidos en los países de la UE-14: Alemania; Austria; Bélgica; Dinamarca; Finlandia; Francia; Reino Unido; Grecia; Irlanda; Italia; Luxemburgo; Países Bajos; Portugal; y Suecia.

Síntesis Metodológica

El cuerpo de estudio del Catálogo de Barrios Vulnerables de 2011 sigue el criterio establecido en los Catálogos anteriores: centrándose en los municipios mayores de 50.000 habitantes y capitales de provincia. Los trabajos del Catálogo de 2011, siguen la misma metodología que los de 1991, 2001, y 2006, con la única particularidad de que sólo identifican las Áreas Estadísticas Vulnerables, sin realizar el análisis urbanístico detallado que permitía identificar a partir de ellas los Barrios Vulnerables. En el Catálogo de 2011 se han delimitado AE-INMG (Área Estadística con concentraciones significativas de población inmigrante) y AEV (Áreas Estadísticas Vulnerables según los 3 Indicadores Básicos de Vulnerabilidad Urbana: IBVU Estudios, IBVU Vivienda o IBVU Paro). Estas delimitaciones son independientes y pueden superponerse para su análisis en el Visor del Catálogo.

En el caso del Indicador de Inmigración (I-INMG), para el desarrollo del estudio de 2011 se ha partido del análisis de la evolución de los Barrios con concentraciones significativas de población inmigrante identificados previamente en el año 2006, viendo primero si seguían o no cumpliendo esta condición en el año 2011. Posteriormente, se han identificado las nuevas Áreas Estadísticas con concentraciones significativas de población inmigrante (AE-INMG) no coincidentes con Barrios identificados en el Catálogo de 2006, incluyendo también las ciudades que no contaban con Barrios de este tipo en el año 2006.

Una vez identificadas las secciones censales que en 2011 superan los umbrales de referencia del Indicador de Inmigración (I-INMG), se procede a agrupar estas secciones en Áreas Estadísticas con concentraciones significativas de población inmigrante (AE-INMG).

La metodología detallada completa puede consultarse en:

https://apps.fomento.gob.es/BarriosVulnerables/static/adjunto/Sintesis_metodologica_general_catalogo_bbvv.pdf

Datos sociodemográficos (Censo 2011)	Sección censal 2811501005		AE-INMG 28115001	
	Valores absolutos	%	Valores absolutos	%
Población total	1.015		6.225	
Población nacida en el extranjero total	240	23,65	1.725	27,71
Población nacida en el extranjero (excepto UE-15)	220	21,67	1.690	27,15

	Sección	AE-INMG	Municipio	Comunidad Autónoma	España
INDICADOR DE INMIGRACIÓN (I-INMG)	21,67	27,15	10,10	14,60	9,99
INDICADORES BÁSICOS DE VULNERABILIDAD URBANA (IBVU) (4)					
IBVU Estudios (5)	7,83	14,71	3,72	7,69	10,92
IBVU Vivienda (6)	2,90	9,67	4,14	4,40	6,99
IBVU Paro (7)	13,21	29,10	16,85	23,12	29,64

(4) Además del Indicador de Inmigración (I-INMG) se ofrecen los valores de los 3 Indicadores Básicos de Vulnerabilidad Urbana (IBVU) para poder analizar la situación de cada sección censal y AE-INMG en relación con los valores de referencia de vulnerabilidad para estos 3 indicadores.

(5) IBVU Estudios: Porcentaje de población analfabeta y sin estudios de 16 años o más, sobre el total de población de 16 años o más. Valor de referencia de vulnerabilidad (2011): 16,38%.

(6) IBVU Vivienda: Porcentaje de viviendas familiares (principales, secundarias, vacías) en edificios en estado en estado ruinoso, malo o deficiente, sobre el total de viviendas familiares (principales, secundarias, vacías). Valor de referencia de vulnerabilidad (2011): 17,50 %.

(7) IBVU Paro: Porcentaje de la población de 16 años o más en situación de paro, respecto al total de población activa de 16 años o más. Valor de referencia de vulnerabilidad (2011): 42,33 %.

Definiciones

ÁREA ESTADÍSTICA CON CONCENTRACIONES SIGNIFICATIVAS DE POBLACIÓN INMIGRANTE (AE-INMG)

Agrupación de secciones censales colindantes y de cierta homogeneidad urbanística, de entre 3.500 y 15.000 habitantes en las que el valor de Indicador de Inmigración (I-INMG) del conjunto supera el valor establecido como referencia (20%).

INDICADOR DE INMIGRACIÓN (I-INMG)

Porcentaje de población nacida en países no pertenecientes a la UE-14, respecto a la población total. Se calcula restando al número total de nacidos en el extranjero, los nacidos en los países de la UE-14: Alemania; Austria; Bélgica; Dinamarca; Finlandia; Francia; Reino Unido; Grecia; Irlanda; Italia; Luxemburgo; Países Bajos; Portugal; y Suecia.

Síntesis Metodológica

El cuerpo de estudio del Catálogo de Barrios Vulnerables de 2011 sigue el criterio establecido en los Catálogos anteriores: centrándose en los municipios mayores de 50.000 habitantes y capitales de provincia. Los trabajos del Catálogo de 2011, siguen la misma metodología que los de 1991, 2001, y 2006, con la única particularidad de que sólo identifican las Áreas Estadísticas Vulnerables, sin realizar el análisis urbanístico detallado que permitía identificar a partir de ellas los Barrios Vulnerables. En el Catálogo de 2011 se han delimitado AE-INMG (Área Estadística con concentraciones significativas de población inmigrante) y AEV (Áreas Estadísticas Vulnerables según los 3 Indicadores Básicos de Vulnerabilidad Urbana: IBVU Estudios, IBVU Vivienda o IBVU Paro). Estas delimitaciones son independientes y pueden superponerse para su análisis en el Visor del Catálogo.

En el caso del Indicador de Inmigración (I-INMG), para el desarrollo del estudio de 2011 se ha partido del análisis de la evolución de los Barrios con concentraciones significativas de población inmigrante identificados previamente en el año 2006, viendo primero si seguían o no cumpliendo esta condición en el año 2011. Posteriormente, se han identificado las nuevas Áreas Estadísticas con concentraciones significativas de población inmigrante (AE-INMG) no coincidentes con Barrios identificados en el Catálogo de 2006, incluyendo también las ciudades que no contaban con Barrios de este tipo en el año 2006.

Una vez identificadas las secciones censales que en 2011 superan los umbrales de referencia del Indicador de Inmigración (I-INMG), se procede a agrupar estas secciones en Áreas Estadísticas con concentraciones significativas de población inmigrante (AE-INMG).

La metodología detallada completa puede consultarse en:

https://apps.fomento.gob.es/BarriosVulnerables/static/adjunto/Sintesis_metodologica_general_catalogo_bbvv.pdf

Datos sociodemográficos (Censo 2011)	Sección censal 2811501007 Valores absolutos	Sección censal 2811501007 %	AE-INMG 28115001 Valores absolutos	AE-INMG 28115001 %
Población total	880		6.225	
Población nacida en el extranjero total	220	25,00	1.725	27,71
Población nacida en el extranjero (excepto UE-15)	220	25,00	1.690	27,15

	Sección	AE-INMG	Municipio	Comunidad Autónoma	España
INDICADOR DE INMIGRACIÓN (I-INMG)	25,00	27,15	10,10	14,60	9,99
INDICADORES BÁSICOS DE VULNERABILIDAD URBANA (IBVU) (4)					
IBVU Estudios (5)	21,62	14,71	3,72	7,69	10,92
IBVU Vivienda (6)	0,00	9,67	4,14	4,40	6,99
IBVU Paro (7)	16,25	29,10	16,85	23,12	29,64

(4) Además del Indicador de Inmigración (I-INMG) se ofrecen los valores de los 3 Indicadores Básicos de Vulnerabilidad Urbana (IBVU) para poder analizar la situación de cada sección censal y AE-INMG en relación con los valores de referencia de vulnerabilidad para estos 3 indicadores.

(5) IBVU Estudios: Porcentaje de población analfabeta y sin estudios de 16 años o más, sobre el total de población de 16 años o más. Valor de referencia de vulnerabilidad (2011): 16,38%.

(6) IBVU Vivienda: Porcentaje de viviendas familiares (principales, secundarias, vacías) en edificios en estado en estado ruinoso, malo o deficiente, sobre el total de viviendas familiares (principales, secundarias, vacías). Valor de referencia de vulnerabilidad (2011): 17,50 %.

(7) IBVU Paro: Porcentaje de la población de 16 años o más en situación de paro, respecto al total de población activa de 16 años o más. Valor de referencia de vulnerabilidad (2011): 42,33 %.

Definiciones

ÁREA ESTADÍSTICA CON CONCENTRACIONES SIGNIFICATIVAS DE POBLACIÓN INMIGRANTE (AE-INMG)

Agrupación de secciones censales colindantes y de cierta homogeneidad urbanística, de entre 3.500 y 15.000 habitantes en las que el valor de Indicador de Inmigración (I-INMG) del conjunto supera el valor establecido como referencia (20%).

INDICADOR DE INMIGRACIÓN (I-INMG)

Porcentaje de población nacida en países no pertenecientes a la UE-14, respecto a la población total. Se calcula restando al número total de nacidos en el extranjero, los nacidos en los países de la UE-14: Alemania; Austria; Bélgica; Dinamarca; Finlandia; Francia; Reino Unido; Grecia; Irlanda; Italia; Luxemburgo; Países Bajos; Portugal; y Suecia.

Síntesis Metodológica

El cuerpo de estudio del Catálogo de Barrios Vulnerables de 2011 sigue el criterio establecido en los Catálogos anteriores: centrándose en los municipios mayores de 50.000 habitantes y capitales de provincia. Los trabajos del Catálogo de 2011, siguen la misma metodología que los de 1991, 2001, y 2006, con la única particularidad de que sólo identifican las Áreas Estadísticas Vulnerables, sin realizar el análisis urbanístico detallado que permitía identificar a partir de ellas los Barrios Vulnerables. En el Catálogo de 2011 se han delimitado AE-INMG (Área Estadística con concentraciones significativas de población inmigrante) y AEV (Áreas Estadísticas Vulnerables según los 3 Indicadores Básicos de Vulnerabilidad Urbana: IBVU Estudios, IBVU Vivienda o IBVU Paro). Estas delimitaciones son independientes y pueden superponerse para su análisis en el Visor del Catálogo.

En el caso del Indicador de Inmigración (I-INMG), para el desarrollo del estudio de 2011 se ha partido del análisis de la evolución de los Barrios con concentraciones significativas de población inmigrante identificados previamente en el año 2006, viendo primero si seguían o no cumpliendo esta condición en el año 2011. Posteriormente, se han identificado las nuevas Áreas Estadísticas con concentraciones significativas de población inmigrante (AE-INMG) no coincidentes con Barrios identificados en el Catálogo de 2006, incluyendo también las ciudades que no contaban con Barrios de este tipo en el año 2006.

Una vez identificadas las secciones censales que en 2011 superan los umbrales de referencia del Indicador de Inmigración (I-INMG), se procede a agrupar estas secciones en Áreas Estadísticas con concentraciones significativas de población inmigrante (AE-INMG).

La metodología detallada completa puede consultarse en:

https://apps.fomento.gob.es/BarriosVulnerables/static/adjunto/Sintesis_metodologica_general_catalogo_bbvv.pdf

Datos sociodemográficos (Censo 2011)	Sección censal 2811501009		AE-INMG 28115001	
	Valores absolutos	%	Valores absolutos	%
Población total	1.465		6.225	
Población nacida en el extranjero total	675	46,08	1.725	27,71
Población nacida en el extranjero (excepto UE-15)	675	46,08	1.690	27,15

	Sección	AE-INMG	Municipio	Comunidad Autónoma	España
INDICADOR DE INMIGRACIÓN (I-INMG)	46,08	27,15	10,10	14,60	9,99
INDICADORES BÁSICOS DE VULNERABILIDAD URBANA (IBVU) (4)					
IBVU Estudios (5)	5,20	14,71	3,72	7,69	10,92
IBVU Vivienda (6)	48,72	9,67	4,14	4,40	6,99
IBVU Paro (7)	52,36	29,10	16,85	23,12	29,64

(4) Además del Indicador de Inmigración (I-INMG) se ofrecen los valores de los 3 Indicadores Básicos de Vulnerabilidad Urbana (IBVU) para poder analizar la situación de cada sección censal y AE-INMG en relación con los valores de referencia de vulnerabilidad para estos 3 indicadores.

(5) IBVU Estudios: Porcentaje de población analfabeta y sin estudios de 16 años o más, sobre el total de población de 16 años o más. Valor de referencia de vulnerabilidad (2011): 16,38%.

(6) IBVU Vivienda: Porcentaje de viviendas familiares (principales, secundarias, vacías) en edificios en estado en estado ruinoso, malo o deficiente, sobre el total de viviendas familiares (principales, secundarias, vacías). Valor de referencia de vulnerabilidad (2011): 17,50 %.

(7) IBVU Paro: Porcentaje de la población de 16 años o más en situación de paro, respecto al total de población activa de 16 años o más. Valor de referencia de vulnerabilidad (2011): 42,33 %.

Definiciones

ÁREA ESTADÍSTICA CON CONCENTRACIONES SIGNIFICATIVAS DE POBLACIÓN INMIGRANTE (AE-INMG)

Agrupación de secciones censales colindantes y de cierta homogeneidad urbanística, de entre 3.500 y 15.000 habitantes en las que el valor de Indicador de Inmigración (I-INMG) del conjunto supera el valor establecido como referencia (20%).

INDICADOR DE INMIGRACIÓN (I-INMG)

Porcentaje de población nacida en países no pertenecientes a la UE-14, respecto a la población total. Se calcula restando al número total de nacidos en el extranjero, los nacidos en los países de la UE-14: Alemania; Austria; Bélgica; Dinamarca; Finlandia; Francia; Reino Unido; Grecia; Irlanda; Italia; Luxemburgo; Países Bajos; Portugal; y Suecia.

Síntesis Metodológica

El cuerpo de estudio del Catálogo de Barrios Vulnerables de 2011 sigue el criterio establecido en los Catálogos anteriores: centrándose en los municipios mayores de 50.000 habitantes y capitales de provincia. Los trabajos del Catálogo de 2011, siguen la misma metodología que los de 1991, 2001, y 2006, con la única particularidad de que sólo identifican las Áreas Estadísticas Vulnerables, sin realizar el análisis urbanístico detallado que permitía identificar a partir de ellas los Barrios Vulnerables. En el Catálogo de 2011 se han delimitado AE-INMG (Área Estadística con concentraciones significativas de población inmigrante) y AEV (Áreas Estadísticas Vulnerables según los 3 Indicadores Básicos de Vulnerabilidad Urbana: IBVU Estudios, IBVU Vivienda o IBVU Paro). Estas delimitaciones son independientes y pueden superponerse para su análisis en el Visor del Catálogo.

En el caso del Indicador de Inmigración (I-INMG), para el desarrollo del estudio de 2011 se ha partido del análisis de la evolución de los Barrios con concentraciones significativas de población inmigrante identificados previamente en el año 2006, viendo primero si seguían o no cumpliendo esta condición en el año 2011. Posteriormente, se han identificado las nuevas Áreas Estadísticas con concentraciones significativas de población inmigrante (AE-INMG) no coincidentes con Barrios identificados en el Catálogo de 2006, incluyendo también las ciudades que no contaban con Barrios de este tipo en el año 2006.

Una vez identificadas las secciones censales que en 2011 superan los umbrales de referencia del Indicador de Inmigración (I-INMG), se procede a agrupar estas secciones en Áreas Estadísticas con concentraciones significativas de población inmigrante (AE-INMG).

La metodología detallada completa puede consultarse en:

https://apps.fomento.gob.es/BarriosVulnerables/static/adjunto/Sintesis_metodologica_general_catalogo_bbvv.pdf

Datos sociodemográficos (Censo 2011)	Sección censal 2811501011		AE-INMG 28115001	
	Valores absolutos	%	Valores absolutos	%
Población total	1.065		6.225	
Población nacida en el extranjero total	280	26,29	1.725	27,71
Población nacida en el extranjero (excepto UE-15)	280	26,29	1.690	27,15

	Sección	AE-INMG	Municipio	Comunidad Autónoma	España
INDICADOR DE INMIGRACIÓN (I-INMG)	26,29	27,15	10,10	14,60	9,99
INDICADORES BÁSICOS DE VULNERABILIDAD URBANA (IBVU) (4)					
IBVU Estudios (5)	24,59	14,71	3,72	7,69	10,92
IBVU Vivienda (6)	4,60	9,67	4,14	4,40	6,99
IBVU Paro (7)	22,43	29,10	16,85	23,12	29,64

(4) Además del Indicador de Inmigración (I-INMG) se ofrecen los valores de los 3 Indicadores Básicos de Vulnerabilidad Urbana (IBVU) para poder analizar la situación de cada sección censal y AE-INMG en relación con los valores de referencia de vulnerabilidad para estos 3 indicadores.

(5) IBVU Estudios: Porcentaje de población analfabeta y sin estudios de 16 años o más, sobre el total de población de 16 años o más. Valor de referencia de vulnerabilidad (2011): 16,38%.

(6) IBVU Vivienda: Porcentaje de viviendas familiares (principales, secundarias, vacías) en edificios en estado en estado ruinoso, malo o deficiente, sobre el total de viviendas familiares (principales, secundarias, vacías). Valor de referencia de vulnerabilidad (2011): 17,50 %.

(7) IBVU Paro: Porcentaje de la población de 16 años o más en situación de paro, respecto al total de población activa de 16 años o más. Valor de referencia de vulnerabilidad (2011): 42,33 %.

Definiciones

ÁREA ESTADÍSTICA CON CONCENTRACIONES SIGNIFICATIVAS DE POBLACIÓN INMIGRANTE (AE-INMG)

Agrupación de secciones censales colindantes y de cierta homogeneidad urbanística, de entre 3.500 y 15.000 habitantes en las que el valor de Indicador de Inmigración (I-INMG) del conjunto supera el valor establecido como referencia (20%).

INDICADOR DE INMIGRACIÓN (I-INMG)

Porcentaje de población nacida en países no pertenecientes a la UE-14, respecto a la población total. Se calcula restando al número total de nacidos en el extranjero, los nacidos en los países de la UE-14: Alemania; Austria; Bélgica; Dinamarca; Finlandia; Francia; Reino Unido; Grecia; Irlanda; Italia; Luxemburgo; Países Bajos; Portugal; y Suecia.

Síntesis Metodológica

El cuerpo de estudio del Catálogo de Barrios Vulnerables de 2011 sigue el criterio establecido en los Catálogos anteriores: centrándose en los municipios mayores de 50.000 habitantes y capitales de provincia. Los trabajos del Catálogo de 2011, siguen la misma metodología que los de 1991, 2001, y 2006, con la única particularidad de que sólo identifican las Áreas Estadísticas Vulnerables, sin realizar el análisis urbanístico detallado que permitía identificar a partir de ellas los Barrios Vulnerables. En el Catálogo de 2011 se han delimitado AE-INMG (Área Estadística con concentraciones significativas de población inmigrante) y AEV (Áreas Estadísticas Vulnerables según los 3 Indicadores Básicos de Vulnerabilidad Urbana: IBVU Estudios, IBVU Vivienda o IBVU Paro). Estas delimitaciones son independientes y pueden superponerse para su análisis en el Visor del Catálogo.

En el caso del Indicador de Inmigración (I-INMG), para el desarrollo del estudio de 2011 se ha partido del análisis de la evolución de los Barrios con concentraciones significativas de población inmigrante identificados previamente en el año 2006, viendo primero si seguían o no cumpliendo esta condición en el año 2011. Posteriormente, se han identificado las nuevas Áreas Estadísticas con concentraciones significativas de población inmigrante (AE-INMG) no coincidentes con Barrios identificados en el Catálogo de 2006, incluyendo también las ciudades que no contaban con Barrios de este tipo en el año 2006.

Una vez identificadas las secciones censales que en 2011 superan los umbrales de referencia del Indicador de Inmigración (I-INMG), se procede a agrupar estas secciones en Áreas Estadísticas con concentraciones significativas de población inmigrante (AE-INMG).

La metodología detallada completa puede consultarse en:

https://apps.fomento.gob.es/BarriosVulnerables/static/adjunto/Sintesis_metodologica_general_catalogo_bbvv.pdf

Datos sociodemográficos (Censo 2011)	Sección censal 2811501013 Valores absolutos	Sección censal 2811501013 %	AE-INMG 28115001 Valores absolutos	AE-INMG 28115001 %
Población total	875		6.225	
Población nacida en el extranjero total	115	13,14	1.725	27,71
Población nacida en el extranjero (excepto UE-15)	100	11,43	1.690	27,15

	Sección	AE-INMG	Municipio	Comunidad Autónoma	España
INDICADOR DE INMIGRACIÓN (I-INMG)	11,43	27,15	10,10	14,60	9,99
INDICADORES BÁSICOS DE VULNERABILIDAD URBANA (IBVU) (4)					
IBVU Estudios (5)	15,33	14,71	3,72	7,69	10,92
IBVU Vivienda (6)	0,00	9,67	4,14	4,40	6,99
IBVU Paro (7)	22,33	29,10	16,85	23,12	29,64

(4) Además del Indicador de Inmigración (I-INMG) se ofrecen los valores de los 3 Indicadores Básicos de Vulnerabilidad Urbana (IBVU) para poder analizar la situación de cada sección censal y AE-INMG en relación con los valores de referencia de vulnerabilidad para estos 3 indicadores.

(5) IBVU Estudios: Porcentaje de población analfabeta y sin estudios de 16 años o más, sobre el total de población de 16 años o más. Valor de referencia de vulnerabilidad (2011): 16,38%.

(6) IBVU Vivienda: Porcentaje de viviendas familiares (principales, secundarias, vacías) en edificios en estado en estado ruinoso, malo o deficiente, sobre el total de viviendas familiares (principales, secundarias, vacías). Valor de referencia de vulnerabilidad (2011): 17,50 %.

(7) IBVU Paro: Porcentaje de la población de 16 años o más en situación de paro, respecto al total de población activa de 16 años o más. Valor de referencia de vulnerabilidad (2011): 42,33 %.

Definiciones

ÁREA ESTADÍSTICA CON CONCENTRACIONES SIGNIFICATIVAS DE POBLACIÓN INMIGRANTE (AE-INMG)

Agrupación de secciones censales colindantes y de cierta homogeneidad urbanística, de entre 3.500 y 15.000 habitantes en las que el valor de Indicador de Inmigración (I-INMG) del conjunto supera el valor establecido como referencia (20%).

INDICADOR DE INMIGRACIÓN (I-INMG)

Porcentaje de población nacida en países no pertenecientes a la UE-14, respecto a la población total. Se calcula restando al número total de nacidos en el extranjero, los nacidos en los países de la UE-14: Alemania; Austria; Bélgica; Dinamarca; Finlandia; Francia; Reino Unido; Grecia; Irlanda; Italia; Luxemburgo; Países Bajos; Portugal; y Suecia.

Síntesis Metodológica

El cuerpo de estudio del Catálogo de Barrios Vulnerables de 2011 sigue el criterio establecido en los Catálogos anteriores: centrándose en los municipios mayores de 50.000 habitantes y capitales de provincia. Los trabajos del Catálogo de 2011, siguen la misma metodología que los de 1991, 2001, y 2006, con la única particularidad de que sólo identifican las Áreas Estadísticas Vulnerables, sin realizar el análisis urbanístico detallado que permitía identificar a partir de ellas los Barrios Vulnerables. En el Catálogo de 2011 se han delimitado AE-INMG (Área Estadística con concentraciones significativas de población inmigrante) y AEV (Áreas Estadísticas Vulnerables según los 3 Indicadores Básicos de Vulnerabilidad Urbana: IBVU Estudios, IBVU Vivienda o IBVU Paro). Estas delimitaciones son independientes y pueden superponerse para su análisis en el Visor del Catálogo.

En el caso del Indicador de Inmigración (I-INMG), para el desarrollo del estudio de 2011 se ha partido del análisis de la evolución de los Barrios con concentraciones significativas de población inmigrante identificados previamente en el año 2006, viendo primero si seguían o no cumpliendo esta condición en el año 2011. Posteriormente, se han identificado las nuevas Áreas Estadísticas con concentraciones significativas de población inmigrante (AE-INMG) no coincidentes con Barrios identificados en el Catálogo de 2006, incluyendo también las ciudades que no contaban con Barrios de este tipo en el año 2006.

Una vez identificadas las secciones censales que en 2011 superan los umbrales de referencia del Indicador de Inmigración (I-INMG), se procede a agrupar estas secciones en Áreas Estadísticas con concentraciones significativas de población inmigrante (AE-INMG).

La metodología detallada completa puede consultarse en:

https://apps.fomento.gob.es/BarriosVulnerables/static/adjunto/Sintesis_metodologica_general_catalogo_bbvv.pdf

Catálogo de Barrios Vulnerables 2011

Resumen y datos básicos de Barrios de Inmigración 2011

MINISTERIO DE TRANSPORTES, MOVILIDAD Y AGENDA URBANA

UNIVERSIDAD POLITÉCNICA DE MADRID

Comunidad Autónoma **Madrid, Comunidad de**

Municipio 28123 Rivas-Vaciamadrid **BBINM 2011**

	BBINM 2011					
	BBINM 2001		AE-INM Nuevas		TOTAL	
	Nº	POB.	Nº	POB.	Nº	POB.
Total Barrios Inmigración	2	18.365			**2**	**18.365**
Población total municipio						**73.865**
% Población en BBINM						**24,9%**
Formas de crecimiento [1]						
Casco histórico						
Ensanche						
Parcelación periférica						
Ciudad jardín						
Promoción pública 40-60						
Promoción 60-75						
Promoción pública 75-90						
Promoción privada 75-90						
Pueblo anexionado						
Media mixta						
Periferia mixta						
Parcelación marginal						
Disperso						
Promociones 1991-2011						
No asignada*			2	18.365	2	18.365
Niveles de inmigración [2]						
B (VR - 4MN)			2	18.365	2	18.365
C (4MN - 8MN)						
D (>8MN)						

BBINM: Barrios con concentraciones significativas de población inmigrante. AE-INM: Áreas Estadísticas con concentraciones significativas de población inmigrante. Nº: número de barrios y áreas estadísticas detectados. POB.: Población residente en barrios o áreas estadísticas.

[1] Morfotipología predominante en los tejidos de los barrios delimitados.

* Para las AE-INM nuevas en 2011 sólo se asignó forma de crecimiento en las ciudades mayores de 300 mil habitantes

[2] Niveles de inmigración. VR: valor de referencia: 20% de población no UE-15. MN: Media nacional en cada año (8,77% en 2006 y 10,34% en 2011 para las ciudades mayores de 50 mil habitantes y capitales de provincia).

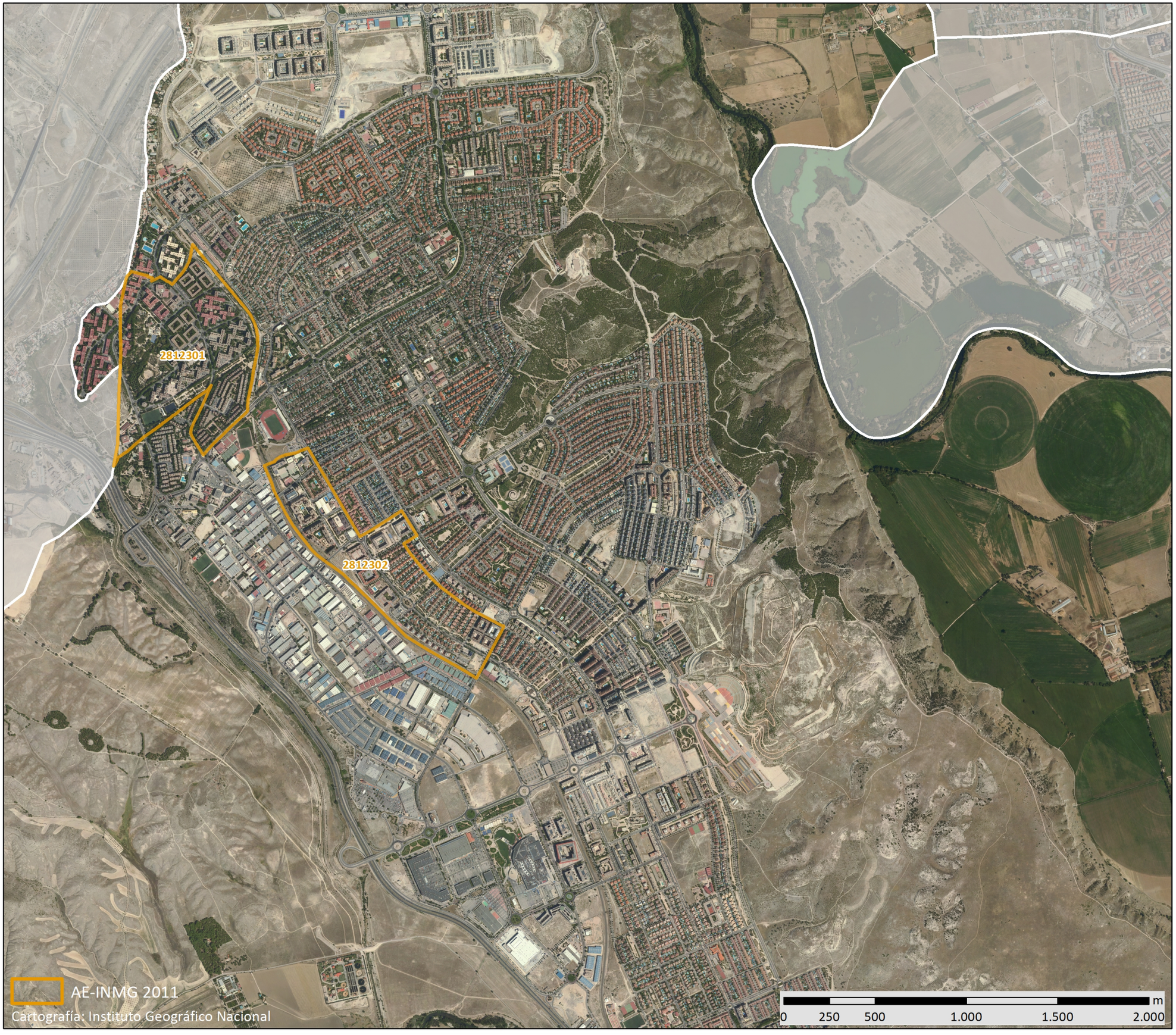

GOBIERNO DE ESPAÑA · MINISTERIO DE FOMENTO

UNIVERSIDAD POLITÉCNICA DE MADRID

MAPA DE ÁREAS ESTADÍSTICAS CON CONCENTRACIONES SIGNIFICATIVAS DE POBLACIÓN INMIGRANTE 2011

28123	Rivas-Vaciamadrid

Población total del municipio	73.865
Población en AE-INMG 2011	18.365

Código-Nombre de AE-INMG 2011

2812301	2812301
2812302	2812302

Catálogo de Barrios Vulnerables 2011. Barrios de inmigración

Listado de Barrios y Áreas Estadísticas con concentraciones significativas de población inmigrante e indicadores básicos*

MINISTERIO DE TRANSPORTES, MOVILIDAD Y AGENDA URBANA

POLITÉCNICA UNIVERSIDAD POLITÉCNICA DE MADRID

Madrid, Comunidad de

28123 Rivas-Vaciamadrid

			POBLACIÓN Y VIVIENDAS			INDICADOR	
CODBINM	*DENBINM*	*FORMA DE CRECIMIENTO*	*POBL*	*VIV TOT*	*VIV PPAL*	*IINM*	*NIVEL*
2812301	2812301		12.900	4.425	4.305	21,20	**B**
2812302	2812302		5.465	1.915	1.885	21,13	**B**
TOTAL	**2 Barrios y AE de Inmigración**		**18.365**	**6.340**	**6.190**		

* El Catálogo de 2011 se compone de barrios urbanísticos de 2006 (BBINM) en los que continuaba existiendo un área estadística que superaba el valor de referencia del indicador de 2011, y nuevas áreas estadísticas (AE-INM) sin relación con los barrios delimitados en 2006.

CODBINM: Código de Barrio con concentraciones significativas de población inmigrante (BINM): 8 dígitos: 5 código municipio + 3 código de barrio**.** Código de Área Estadística con concentraciones significativas de población inmigrante (AE-INM): 7 dígitos: 5 código de municipio + 2 código de área.

DENBV: Denominación de BINM 2006 que continúa siendo vulnerable en 2011. Las AE-INM nuevas no tienen denominación, sólo código.

FORMA DE CRECIMIENTO: Morfotipología del tejido predominante en el barrio. Para las AE-INM nuevas en 2011 sólo se asignó forma de crecimiento en las ciudades mayores de 300 mil habitantes.

POBL: Población total según Censo 2011. Sombreados en amarillo los valores <3.500 hab. y en rojo los >15.000 hab.

VIV TOT: Viviendas totales según Censo 2011.

VIV PPAL: Viviendas principales según Censo 2011.

IINM: Indicador de Inmigración. Porcentaje de población extranjera procedente de países no pertenecientes a la UE-15 respecto a la población total. MN: Media nacional: 10,34% en 2011 para las ciudades mayores de 50 mil habitantes y capitales de provincia. VR: Valor de referencia: 20%.

NIVEL: Niveles de inmigración. B (VR - 4MN). C (4MN - 8MN). D (>8MN)**.**

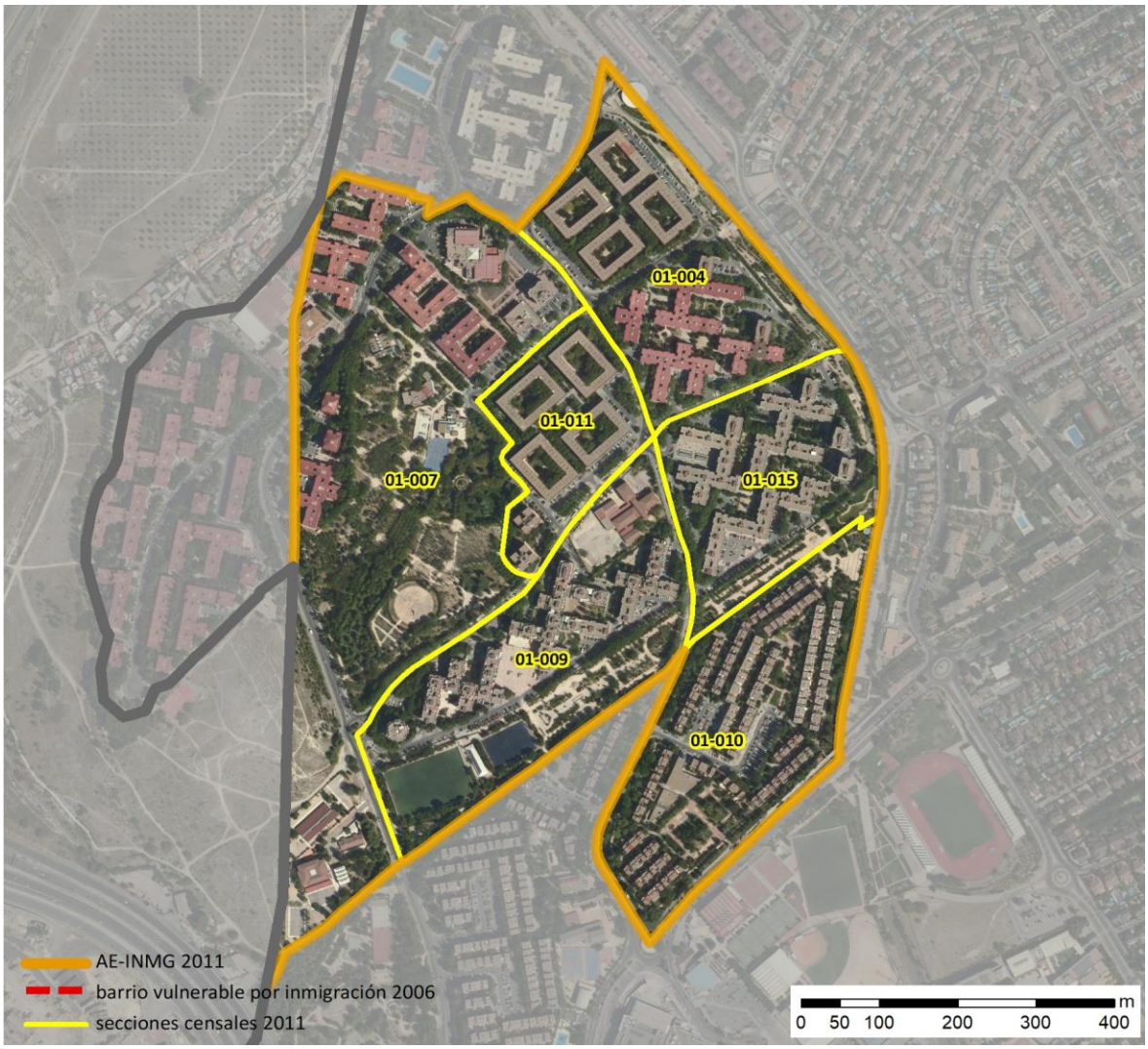

Localización en detalle del AE-INMG

Datos básicos del AE-INMG (1)

Población total	12.900
Población nacida en el extranjero total	2.785
Población nacida en el extranjero (excepto UE-15)	2.735
Densidad población (hab/Km²)	21.315,34
Superficie (ha)	60,52
Nº de secciones censales	6

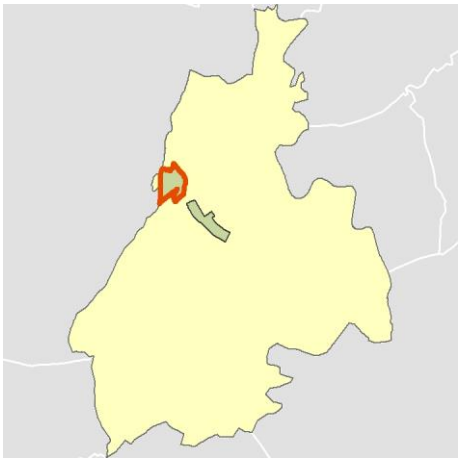

Localización del AE-INMG dentro del término municipal

	Valor del AE-INMG	Valor de referencia (2)
INDICADOR DE INMIGRACIÓN (I-INMG) (3)	**21,20 %**	20,00%

(1) Área Estadística con concentraciones significativas de población inmigrante (AE-INMG)

(2) Valor que se ha tomado como referencia para este estudio

(3) Indicador de Inmigración: (I-INMG): Porcentaje de población nacida en países no pertenecientes a la UE-14, respecto a la población total. Se calcula restando al número total de nacidos en el extranjero, los nacidos en los países de la UE-14: Alemania; Austria; Bélgica; Dinamarca; Finlandia; Francia; Reino Unido; Grecia; Irlanda; Italia; Luxemburgo; Países Bajos; Portugal; y Suecia.

Datos sociodemográficos (Censo 2011)	Sección censal 2812301004		AE-INMG 2812301	
	Valores absolutos	%	Valores absolutos	%
Población total	2.865		12.900	
Población nacida en el extranjero total	870	30,37	2.785	21,59
Población nacida en el extranjero (excepto UE-15)	860	30,02	2.735	21,20

	Sección	AE-INMG	Municipio	Comunidad Autónoma	España
INDICADOR DE INMIGRACIÓN (I-INMG)	30,02	21,20	11,37	14,60	9,99
INDICADORES BÁSICOS DE VULNERABILIDAD URBANA (IBVU) (4)					
IBVU Estudios (5)	16,13	6,64	3,91	7,69	10,92
IBVU Vivienda (6)	0,00	22,37	5,46	4,40	6,99
IBVU Paro (7)	30,67	29,81	20,88	23,12	29,64

(4) Además del Indicador de Inmigración (I-INMG) se ofrecen los valores de los 3 Indicadores Básicos de Vulnerabilidad Urbana (IBVU) para poder analizar la situación de cada sección censal y AE-INMG en relación con los valores de referencia de vulnerabilidad para estos 3 indicadores.

(5) IBVU Estudios: Porcentaje de población analfabeta y sin estudios de 16 años o más, sobre el total de población de 16 años o más. Valor de referencia de vulnerabilidad (2011): 16,38%.

(6) IBVU Vivienda: Porcentaje de viviendas familiares (principales, secundarias, vacías) en edificios en estado en estado ruinoso, malo o deficiente, sobre el total de viviendas familiares (principales, secundarias, vacías). Valor de referencia de vulnerabilidad (2011): 17,50 %.

(7) IBVU Paro: Porcentaje de la población de 16 años o más en situación de paro, respecto al total de población activa de 16 años o más. Valor de referencia de vulnerabilidad (2011): 42,33 %.

Definiciones

ÁREA ESTADÍSTICA CON CONCENTRACIONES SIGNIFICATIVAS DE POBLACIÓN INMIGRANTE (AE-INMG)

Agrupación de secciones censales colindantes y de cierta homogeneidad urbanística, de entre 3.500 y 15.000 habitantes en las que el valor de Indicador de Inmigración (I-INMG) del conjunto supera el valor establecido como referencia (20%).

INDICADOR DE INMIGRACIÓN (I-INMG)

Porcentaje de población nacida en países no pertenecientes a la UE-14, respecto a la población total. Se calcula restando al número total de nacidos en el extranjero, los nacidos en los países de la UE-14: Alemania; Austria; Bélgica; Dinamarca; Finlandia; Francia; Reino Unido; Grecia; Irlanda; Italia; Luxemburgo; Países Bajos; Portugal; y Suecia.

Síntesis Metodológica

El cuerpo de estudio del Catálogo de Barrios Vulnerables de 2011 sigue el criterio establecido en los Catálogos anteriores: centrándose en los municipios mayores de 50.000 habitantes y capitales de provincia. Los trabajos del Catálogo de 2011, siguen la misma metodología que los de 1991, 2001, y 2006, con la única particularidad de que sólo identifican las Áreas Estadísticas Vulnerables, sin realizar el análisis urbanístico detallado que permitía identificar a partir de ellas los Barrios Vulnerables. En el Catálogo de 2011 se han delimitado AE-INMG (Área Estadística con concentraciones significativas de población inmigrante) y AEV (Áreas Estadísticas Vulnerables según los 3 Indicadores Básicos de Vulnerabilidad Urbana: IBVU Estudios, IBVU Vivienda o IBVU Paro). Estas delimitaciones son independientes y pueden superponerse para su análisis en el Visor del Catálogo.

En el caso del Indicador de Inmigración (I-INMG), para el desarrollo del estudio de 2011 se ha partido del análisis de la evolución de los Barrios con concentraciones significativas de población inmigrante identificados previamente en el año 2006, viendo primero si seguían o no cumpliendo esta condición en el año 2011. Posteriormente, se han identificado las nuevas Áreas Estadísticas con concentraciones significativas de población inmigrante (AE-INMG) no coincidentes con Barrios identificados en el Catálogo de 2006, incluyendo también las ciudades que no contaban con Barrios de este tipo en el año 2006.

Una vez identificadas las secciones censales que en 2011 superan los umbrales de referencia del Indicador de Inmigración (I-INMG), se procede a agrupar estas secciones en Áreas Estadísticas con concentraciones significativas de población inmigrante (AE-INMG).

La metodología detallada completa puede consultarse en:

https://apps.fomento.gob.es/BarriosVulnerables/static/adjunto/Sintesis_metodologica_general_catalogo_bbvv.pdf

Datos sociodemográficos (Censo 2011)	Sección censal 2812301007		AE-INMG 2812301	
	Valores absolutos	%	Valores absolutos	%
Población total	1.885		12.900	
Población nacida en el extranjero total	330	17,51	2.785	21,59
Población nacida en el extranjero (excepto UE-15)	335	17,77	2.735	21,20

	Sección	AE-INMG	Municipio	Comunidad Autónoma	España
INDICADOR DE INMIGRACIÓN (I-INMG)	17,77	21,20	11,37	14,60	9,99
INDICADORES BÁSICOS DE VULNERABILIDAD URBANA (IBVU) (4)					
IBVU Estudios (5)	4,93	6,64	3,91	7,69	10,92
IBVU Vivienda (6)	2,76	22,37	5,46	4,40	6,99
IBVU Paro (7)	34,07	29,81	20,88	23,12	29,64

(4) Además del Indicador de Inmigración (I-INMG) se ofrecen los valores de los 3 Indicadores Básicos de Vulnerabilidad Urbana (IBVU) para poder analizar la situación de cada sección censal y AE-INMG en relación con los valores de referencia de vulnerabilidad para estos 3 indicadores.

(5) IBVU Estudios: Porcentaje de población analfabeta y sin estudios de 16 años o más, sobre el total de población de 16 años o más. Valor de referencia de vulnerabilidad (2011): 16,38%.

(6) IBVU Vivienda: Porcentaje de viviendas familiares (principales, secundarias, vacías) en edificios en estado en estado ruinoso, malo o deficiente, sobre el total de viviendas familiares (principales, secundarias, vacías). Valor de referencia de vulnerabilidad (2011): 17,50 %.

(7) IBVU Paro: Porcentaje de la población de 16 años o más en situación de paro, respecto al total de población activa de 16 años o más. Valor de referencia de vulnerabilidad (2011): 42,33 %.

Definiciones

ÁREA ESTADÍSTICA CON CONCENTRACIONES SIGNIFICATIVAS DE POBLACIÓN INMIGRANTE (AE-INMG)

Agrupación de secciones censales colindantes y de cierta homogeneidad urbanística, de entre 3.500 y 15.000 habitantes en las que el valor de Indicador de Inmigración (I-INMG) del conjunto supera el valor establecido como referencia (20%).

INDICADOR DE INMIGRACIÓN (I-INMG)

Porcentaje de población nacida en países no pertenecientes a la UE-14, respecto a la población total. Se calcula restando al número total de nacidos en el extranjero, los nacidos en los países de la UE-14: Alemania; Austria; Bélgica; Dinamarca; Finlandia; Francia; Reino Unido; Grecia; Irlanda; Italia; Luxemburgo; Países Bajos; Portugal; y Suecia.

Síntesis Metodológica

El cuerpo de estudio del Catálogo de Barrios Vulnerables de 2011 sigue el criterio establecido en los Catálogos anteriores: centrándose en los municipios mayores de 50.000 habitantes y capitales de provincia. Los trabajos del Catálogo de 2011, siguen la misma metodología que los de 1991, 2001, y 2006, con la única particularidad de que sólo identifican las Áreas Estadísticas Vulnerables, sin realizar el análisis urbanístico detallado que permitía identificar a partir de ellas los Barrios Vulnerables. En el Catálogo de 2011 se han delimitado AE-INMG (Área Estadística con concentraciones significativas de población inmigrante) y AEV (Áreas Estadísticas Vulnerables según los 3 Indicadores Básicos de Vulnerabilidad Urbana: IBVU Estudios, IBVU Vivienda o IBVU Paro). Estas delimitaciones son independientes y pueden superponerse para su análisis en el Visor del Catálogo.

En el caso del Indicador de Inmigración (I-INMG), para el desarrollo del estudio de 2011 se ha partido del análisis de la evolución de los Barrios con concentraciones significativas de población inmigrante identificados previamente en el año 2006, viendo primero si seguían o no cumpliendo esta condición en el año 2011. Posteriormente, se han identificado las nuevas Áreas Estadísticas con concentraciones significativas de población inmigrante (AE-INMG) no coincidentes con Barrios identificados en el Catálogo de 2006, incluyendo también las ciudades que no contaban con Barrios de este tipo en el año 2006.

Una vez identificadas las secciones censales que en 2011 superan los umbrales de referencia del Indicador de Inmigración (I-INMG), se procede a agrupar estas secciones en Áreas Estadísticas con concentraciones significativas de población inmigrante (AE-INMG).

La metodología detallada completa puede consultarse en:

https://apps.fomento.gob.es/BarriosVulnerables/static/adjunto/Sintesis_metodologica_general_catalogo_bbvv.pdf

Datos sociodemográficos (Censo 2011)	Sección censal 2812301009 Valores absolutos	%	AE-INMG 2812301 Valores absolutos	%
Población total	1.980		12.900	
Población nacida en el extranjero total	210	10,61	2.785	21,59
Población nacida en el extranjero (excepto UE-15)	190	9,60	2.735	21,20

	Sección	AE-INMG	Municipio	Comunidad Autónoma	España
INDICADOR DE INMIGRACIÓN (I-INMG)	9,60	21,20	11,37	14,60	9,99
INDICADORES BÁSICOS DE VULNERABILIDAD URBANA (IBVU) (4)					
IBVU Estudios (5)	3,19	6,64	3,91	7,69	10,92
IBVU Vivienda (6)	0,00	22,37	5,46	4,40	6,99
IBVU Paro (7)	17,58	29,81	20,88	23,12	29,64

(4) Además del Indicador de Inmigración (I-INMG) se ofrecen los valores de los 3 Indicadores Básicos de Vulnerabilidad Urbana (IBVU) para poder analizar la situación de cada sección censal y AE-INMG en relación con los valores de referencia de vulnerabilidad para estos 3 indicadores.

(5) IBVU Estudios: Porcentaje de población analfabeta y sin estudios de 16 años o más, sobre el total de población de 16 años o más. Valor de referencia de vulnerabilidad (2011): 16,38%.

(6) IBVU Vivienda: Porcentaje de viviendas familiares (principales, secundarias, vacías) en edificios en estado en estado ruinoso, malo o deficiente, sobre el total de viviendas familiares (principales, secundarias, vacías). Valor de referencia de vulnerabilidad (2011): 17,50 %.

(7) IBVU Paro: Porcentaje de la población de 16 años o más en situación de paro, respecto al total de población activa de 16 años o más. Valor de referencia de vulnerabilidad (2011): 42,33 %.

Definiciones

ÁREA ESTADÍSTICA CON CONCENTRACIONES SIGNIFICATIVAS DE POBLACIÓN INMIGRANTE (AE-INMG)

Agrupación de secciones censales colindantes y de cierta homogeneidad urbanística, de entre 3.500 y 15.000 habitantes en las que el valor de Indicador de Inmigración (I-INMG) del conjunto supera el valor establecido como referencia (20%).

INDICADOR DE INMIGRACIÓN (I-INMG)

Porcentaje de población nacida en países no pertenecientes a la UE-14, respecto a la población total. Se calcula restando al número total de nacidos en el extranjero, los nacidos en los países de la UE-14: Alemania; Austria; Bélgica; Dinamarca; Finlandia; Francia; Reino Unido; Grecia; Irlanda; Italia; Luxemburgo; Países Bajos; Portugal; y Suecia.

Síntesis Metodológica

El cuerpo de estudio del Catálogo de Barrios Vulnerables de 2011 sigue el criterio establecido en los Catálogos anteriores: centrándose en los municipios mayores de 50.000 habitantes y capitales de provincia. Los trabajos del Catálogo de 2011, siguen la misma metodología que los de 1991, 2001, y 2006, con la única particularidad de que sólo identifican las Áreas Estadísticas Vulnerables, sin realizar el análisis urbanístico detallado que permitía identificar a partir de ellas los Barrios Vulnerables. En el Catálogo de 2011 se han delimitado AE-INMG (Área Estadística con concentraciones significativas de población inmigrante) y AEV (Áreas Estadísticas Vulnerables según los 3 Indicadores Básicos de Vulnerabilidad Urbana: IBVU Estudios, IBVU Vivienda o IBVU Paro). Estas delimitaciones son independientes y pueden superponerse para su análisis en el Visor del Catálogo.

En el caso del Indicador de Inmigración (I-INMG), para el desarrollo del estudio de 2011 se ha partido del análisis de la evolución de los Barrios con concentraciones significativas de población inmigrante identificados previamente en el año 2006, viendo primero si seguían o no cumpliendo esta condición en el año 2011. Posteriormente, se han identificado las nuevas Áreas Estadísticas con concentraciones significativas de población inmigrante (AE-INMG) no coincidentes con Barrios identificados en el Catálogo de 2006, incluyendo también las ciudades que no contaban con Barrios de este tipo en el año 2006.

Una vez identificadas las secciones censales que en 2011 superan los umbrales de referencia del Indicador de Inmigración (I-INMG), se procede a agrupar estas secciones en Áreas Estadísticas con concentraciones significativas de población inmigrante (AE-INMG).

La metodología detallada completa puede consultarse en:

https://apps.fomento.gob.es/BarriosVulnerables/static/adjunto/Sintesis_metodologica_general_catalogo_bbvv.pdf

Datos sociodemográficos (Censo 2011)	Sección censal 2812301010		AE-INMG 2812301	
	Valores absolutos	%	Valores absolutos	%
Población total	2.530		12.900	
Población nacida en el extranjero total	680	26,88	2.785	21,59
Población nacida en el extranjero (excepto UE-15)	680	26,88	2.735	21,20

	Sección	AE-INMG	Municipio	Comunidad Autónoma	España
INDICADOR DE INMIGRACIÓN (I-INMG)	26,88	21,20	11,37	14,60	9,99
INDICADORES BÁSICOS DE VULNERABILIDAD URBANA (IBVU) (4)					
IBVU Estudios (5)	3,79	6,64	3,91	7,69	10,92
IBVU Vivienda (6)	100,00	22,37	5,46	4,40	6,99
IBVU Paro (7)	37,25	29,81	20,88	23,12	29,64

(4) Además del Indicador de Inmigración (I-INMG) se ofrecen los valores de los 3 Indicadores Básicos de Vulnerabilidad Urbana (IBVU) para poder analizar la situación de cada sección censal y AE-INMG en relación con los valores de referencia de vulnerabilidad para estos 3 indicadores.

(5) IBVU Estudios: Porcentaje de población analfabeta y sin estudios de 16 años o más, sobre el total de población de 16 años o más. Valor de referencia de vulnerabilidad (2011): 16,38%.

(6) IBVU Vivienda: Porcentaje de viviendas familiares (principales, secundarias, vacías) en edificios en estado en estado ruinoso, malo o deficiente, sobre el total de viviendas familiares (principales, secundarias, vacías). Valor de referencia de vulnerabilidad (2011): 17,50 %.

(7) IBVU Paro: Porcentaje de la población de 16 años o más en situación de paro, respecto al total de población activa de 16 años o más. Valor de referencia de vulnerabilidad (2011): 42,33 %.

Definiciones

ÁREA ESTADÍSTICA CON CONCENTRACIONES SIGNIFICATIVAS DE POBLACIÓN INMIGRANTE (AE-INMG)

Agrupación de secciones censales colindantes y de cierta homogeneidad urbanística, de entre 3.500 y 15.000 habitantes en las que el valor de Indicador de Inmigración (I-INMG) del conjunto supera el valor establecido como referencia (20%).

INDICADOR DE INMIGRACIÓN (I-INMG)

Porcentaje de población nacida en países no pertenecientes a la UE-14, respecto a la población total. Se calcula restando al número total de nacidos en el extranjero, los nacidos en los países de la UE-14: Alemania; Austria; Bélgica; Dinamarca; Finlandia; Francia; Reino Unido; Grecia; Irlanda; Italia; Luxemburgo; Países Bajos; Portugal; y Suecia.

Síntesis Metodológica

El cuerpo de estudio del Catálogo de Barrios Vulnerables de 2011 sigue el criterio establecido en los Catálogos anteriores: centrándose en los municipios mayores de 50.000 habitantes y capitales de provincia. Los trabajos del Catálogo de 2011, siguen la misma metodología que los de 1991, 2001, y 2006, con la única particularidad de que sólo identifican las Áreas Estadísticas Vulnerables, sin realizar el análisis urbanístico detallado que permitía identificar a partir de ellas los Barrios Vulnerables. En el Catálogo de 2011 se han delimitado AE-INMG (Área Estadística con concentraciones significativas de población inmigrante) y AEV (Áreas Estadísticas Vulnerables según los 3 Indicadores Básicos de Vulnerabilidad Urbana: IBVU Estudios, IBVU Vivienda o IBVU Paro). Estas delimitaciones son independientes y pueden superponerse para su análisis en el Visor del Catálogo.

En el caso del Indicador de Inmigración (I-INMG), para el desarrollo del estudio de 2011 se ha partido del análisis de la evolución de los Barrios con concentraciones significativas de población inmigrante identificados previamente en el año 2006, viendo primero si seguían o no cumpliendo esta condición en el año 2011. Posteriormente, se han identificado las nuevas Áreas Estadísticas con concentraciones significativas de población inmigrante (AE-INMG) no coincidentes con Barrios identificados en el Catálogo de 2006, incluyendo también las ciudades que no contaban con Barrios de este tipo en el año 2006.

Una vez identificadas las secciones censales que en 2011 superan los umbrales de referencia del Indicador de Inmigración (I-INMG), se procede a agrupar estas secciones en Áreas Estadísticas con concentraciones significativas de población inmigrante (AE-INMG).

La metodología detallada completa puede consultarse en:

https://apps.fomento.gob.es/BarriosVulnerables/static/adjunto/Sintesis_metodologica_general_catalogo_bbvv.pdf

Datos sociodemográficos (Censo 2011)	Sección censal 2812301011		AE-INMG 2812301	
	Valores absolutos	%	Valores absolutos	%
Población total	1.340		12.900	
Población nacida en el extranjero total	295	22,01	2.785	21,59
Población nacida en el extranjero (excepto UE-15)	270	20,15	2.735	21,20

	Sección	AE-INMG	Municipio	Comunidad Autónoma	España
INDICADOR DE INMIGRACIÓN (I-INMG)	20,15	21,20	11,37	14,60	9,99
INDICADORES BÁSICOS DE VULNERABILIDAD URBANA (IBVU) (4)					
IBVU Estudios (5)	0,00	6,64	3,91	7,69	10,92
IBVU Vivienda (6)	0,00	22,37	5,46	4,40	6,99
IBVU Paro (7)	31,79	29,81	20,88	23,12	29,64

(4) Además del Indicador de Inmigración (I-INMG) se ofrecen los valores de los 3 Indicadores Básicos de Vulnerabilidad Urbana (IBVU) para poder analizar la situación de cada sección censal y AE-INMG en relación con los valores de referencia de vulnerabilidad para estos 3 indicadores.

(5) IBVU Estudios: Porcentaje de población analfabeta y sin estudios de 16 años o más, sobre el total de población de 16 años o más. Valor de referencia de vulnerabilidad (2011): 16,38%.

(6) IBVU Vivienda: Porcentaje de viviendas familiares (principales, secundarias, vacías) en edificios en estado en estado ruinoso, malo o deficiente, sobre el total de viviendas familiares (principales, secundarias, vacías). Valor de referencia de vulnerabilidad (2011): 17,50 %.

(7) IBVU Paro: Porcentaje de la población de 16 años o más en situación de paro, respecto al total de población activa de 16 años o más. Valor de referencia de vulnerabilidad (2011): 42,33 %.

Definiciones

ÁREA ESTADÍSTICA CON CONCENTRACIONES SIGNIFICATIVAS DE POBLACIÓN INMIGRANTE (AE-INMG)

Agrupación de secciones censales colindantes y de cierta homogeneidad urbanística, de entre 3.500 y 15.000 habitantes en las que el valor de Indicador de Inmigración (I-INMG) del conjunto supera el valor establecido como referencia (20%).

INDICADOR DE INMIGRACIÓN (I-INMG)

Porcentaje de población nacida en países no pertenecientes a la UE-14, respecto a la población total. Se calcula restando al número total de nacidos en el extranjero, los nacidos en los países de la UE-14: Alemania; Austria; Bélgica; Dinamarca; Finlandia; Francia; Reino Unido; Grecia; Irlanda; Italia; Luxemburgo; Países Bajos; Portugal; y Suecia.

Síntesis Metodológica

El cuerpo de estudio del Catálogo de Barrios Vulnerables de 2011 sigue el criterio establecido en los Catálogos anteriores: centrándose en los municipios mayores de 50.000 habitantes y capitales de provincia. Los trabajos del Catálogo de 2011, siguen la misma metodología que los de 1991, 2001, y 2006, con la única particularidad de que sólo identifican las Áreas Estadísticas Vulnerables, sin realizar el análisis urbanístico detallado que permitía identificar a partir de ellas los Barrios Vulnerables. En el Catálogo de 2011 se han delimitado AE-INMG (Área Estadística con concentraciones significativas de población inmigrante) y AEV (Áreas Estadísticas Vulnerables según los 3 Indicadores Básicos de Vulnerabilidad Urbana: IBVU Estudios, IBVU Vivienda o IBVU Paro). Estas delimitaciones son independientes y pueden superponerse para su análisis en el Visor del Catálogo.

En el caso del Indicador de Inmigración (I-INMG), para el desarrollo del estudio de 2011 se ha partido del análisis de la evolución de los Barrios con concentraciones significativas de población inmigrante identificados previamente en el año 2006, viendo primero si seguían o no cumpliendo esta condición en el año 2011. Posteriormente, se han identificado las nuevas Áreas Estadísticas con concentraciones significativas de población inmigrante (AE-INMG) no coincidentes con Barrios identificados en el Catálogo de 2006, incluyendo también las ciudades que no contaban con Barrios de este tipo en el año 2006.

Una vez identificadas las secciones censales que en 2011 superan los umbrales de referencia del Indicador de Inmigración (I-INMG), se procede a agrupar estas secciones en Áreas Estadísticas con concentraciones significativas de población inmigrante (AE-INMG).

La metodología detallada completa puede consultarse en:

https://apps.fomento.gob.es/BarriosVulnerables/static/adjunto/Sintesis_metodologica_general_catalogo_bbvv.pdf

Datos sociodemográficos (Censo 2011)	Sección censal 2812301015		AE-INMG 2812301	
	Valores absolutos	%	Valores absolutos	%
Población total	2.300		12.900	
Población nacida en el extranjero total	400	17,39	2.785	21,59
Población nacida en el extranjero (excepto UE-15)	400	17,39	2.735	21,20

	Sección	AE-INMG	Municipio	Comunidad Autónoma	España
INDICADOR DE INMIGRACIÓN (I-INMG)	17,39	21,20	11,37	14,60	9,99
INDICADORES BÁSICOS DE VULNERABILIDAD URBANA (IBVU) (4)					
IBVU Estudios (5)	5,19	6,64	3,91	7,69	10,92
IBVU Vivienda (6)	3,29	22,37	5,46	4,40	6,99
IBVU Paro (7)	22,67	29,81	20,88	23,12	29,64

(4) Además del Indicador de Inmigración (I-INMG) se ofrecen los valores de los 3 Indicadores Básicos de Vulnerabilidad Urbana (IBVU) para poder analizar la situación de cada sección censal y AE-INMG en relación con los valores de referencia de vulnerabilidad para estos 3 indicadores.

(5) IBVU Estudios: Porcentaje de población analfabeta y sin estudios de 16 años o más, sobre el total de población de 16 años o más. Valor de referencia de vulnerabilidad (2011): 16,38%.

(6) IBVU Vivienda: Porcentaje de viviendas familiares (principales, secundarias, vacías) en edificios en estado en estado ruinoso, malo o deficiente, sobre el total de viviendas familiares (principales, secundarias, vacías). Valor de referencia de vulnerabilidad (2011): 17,50 %.

(7) IBVU Paro: Porcentaje de la población de 16 años o más en situación de paro, respecto al total de población activa de 16 años o más. Valor de referencia de vulnerabilidad (2011): 42,33 %.

Definiciones

ÁREA ESTADÍSTICA CON CONCENTRACIONES SIGNIFICATIVAS DE POBLACIÓN INMIGRANTE (AE-INMG)

Agrupación de secciones censales colindantes y de cierta homogeneidad urbanística, de entre 3.500 y 15.000 habitantes en las que el valor de Indicador de Inmigración (I-INMG) del conjunto supera el valor establecido como referencia (20%).

INDICADOR DE INMIGRACIÓN (I-INMG)

Porcentaje de población nacida en países no pertenecientes a la UE-14, respecto a la población total. Se calcula restando al número total de nacidos en el extranjero, los nacidos en los países de la UE-14: Alemania; Austria; Bélgica; Dinamarca; Finlandia; Francia; Reino Unido; Grecia; Irlanda; Italia; Luxemburgo; Países Bajos; Portugal; y Suecia.

Síntesis Metodológica

El cuerpo de estudio del Catálogo de Barrios Vulnerables de 2011 sigue el criterio establecido en los Catálogos anteriores: centrándose en los municipios mayores de 50.000 habitantes y capitales de provincia. Los trabajos del Catálogo de 2011, siguen la misma metodología que los de 1991, 2001, y 2006, con la única particularidad de que sólo identifican las Áreas Estadísticas Vulnerables, sin realizar el análisis urbanístico detallado que permitía identificar a partir de ellas los Barrios Vulnerables. En el Catálogo de 2011 se han delimitado AE-INMG (Área Estadística con concentraciones significativas de población inmigrante) y AEV (Áreas Estadísticas Vulnerables según los 3 Indicadores Básicos de Vulnerabilidad Urbana: IBVU Estudios, IBVU Vivienda o IBVU Paro). Estas delimitaciones son independientes y pueden superponerse para su análisis en el Visor del Catálogo.

En el caso del Indicador de Inmigración (I-INMG), para el desarrollo del estudio de 2011 se ha partido del análisis de la evolución de los Barrios con concentraciones significativas de población inmigrante identificados previamente en el año 2006, viendo primero si seguían o no cumpliendo esta condición en el año 2011. Posteriormente, se han identificado las nuevas Áreas Estadísticas con concentraciones significativas de población inmigrante (AE-INMG) no coincidentes con Barrios identificados en el Catálogo de 2006, incluyendo también las ciudades que no contaban con Barrios de este tipo en el año 2006.

Una vez identificadas las secciones censales que en 2011 superan los umbrales de referencia del Indicador de Inmigración (I-INMG), se procede a agrupar estas secciones en Áreas Estadísticas con concentraciones significativas de población inmigrante (AE-INMG).

La metodología detallada completa puede consultarse en:

https://apps.fomento.gob.es/BarriosVulnerables/static/adjunto/Sintesis_metodologica_general_catalogo_bbvv.pdf



Localización en detalle del AE-INMG

Datos básicos del AE-INMG (1)

Población total	5.465
Población nacida en el extranjero total	1.170
Población nacida en el extranjero (excepto UE-15)	1.155
Densidad población (hab/Km²)	10.929,87
Superficie (ha)	50,00
Nº de secciones censales	2

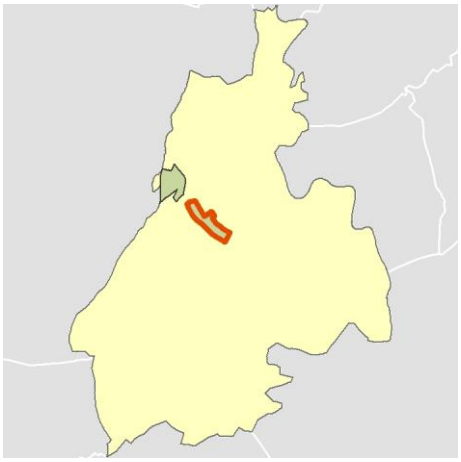

Localización del AE-INMG dentro del término municipal

	Valor del AE-INMG	Valor de referencia (2)
INDICADOR DE INMIGRACIÓN (I-INMG) (3)	**21,13 %**	20,00%

(1) Área Estadística con concentraciones significativas de población inmigrante (AE-INMG)

(2) Valor que se ha tomado como referencia para este estudio

(3) Indicador de Inmigración: (I-INMG): Porcentaje de población nacida en países no pertenecientes a la UE-14, respecto a la población total. Se calcula restando al número total de nacidos en el extranjero, los nacidos en los países de la UE-14: Alemania; Austria; Bélgica; Dinamarca; Finlandia; Francia; Reino Unido; Grecia; Irlanda; Italia; Luxemburgo; Países Bajos; Portugal; y Suecia.

Datos sociodemográficos (Censo 2011)	Sección censal 2812301022		AE-INMG 2812302	
	Valores absolutos	%	Valores absolutos	%
Población total	3.450		5.465	
Población nacida en el extranjero total	585	16,96	1.170	21,41
Población nacida en el extranjero (excepto UE-15)	575	16,67	1.155	21,13

	Sección	AE-INMG	Municipio	Comunidad Autónoma	España
INDICADOR DE INMIGRACIÓN (I-INMG)	16,67	21,13	11,37	14,60	9,99
INDICADORES BÁSICOS DE VULNERABILIDAD URBANA (IBVU) (4)					
IBVU Estudios (5)	5,02	4,35	3,91	7,69	10,92
IBVU Vivienda (6)	0,00	0,00	5,46	4,40	6,99
IBVU Paro (7)	23,89	25,25	20,88	23,12	29,64

(4) Además del Indicador de Inmigración (I-INMG) se ofrecen los valores de los 3 Indicadores Básicos de Vulnerabilidad Urbana (IBVU) para poder analizar la situación de cada sección censal y AE-INMG en relación con los valores de referencia de vulnerabilidad para estos 3 indicadores.

(5) IBVU Estudios: Porcentaje de población analfabeta y sin estudios de 16 años o más, sobre el total de población de 16 años o más. Valor de referencia de vulnerabilidad (2011): 16,38%.

(6) IBVU Vivienda: Porcentaje de viviendas familiares (principales, secundarias, vacías) en edificios en estado en estado ruinoso, malo o deficiente, sobre el total de viviendas familiares (principales, secundarias, vacías). Valor de referencia de vulnerabilidad (2011): 17,50 %.

(7) IBVU Paro: Porcentaje de la población de 16 años o más en situación de paro, respecto al total de población activa de 16 años o más. Valor de referencia de vulnerabilidad (2011): 42,33 %.

Definiciones

ÁREA ESTADÍSTICA CON CONCENTRACIONES SIGNIFICATIVAS DE POBLACIÓN INMIGRANTE (AE-INMG)

Agrupación de secciones censales colindantes y de cierta homogeneidad urbanística, de entre 3.500 y 15.000 habitantes en las que el valor de Indicador de Inmigración (I-INMG) del conjunto supera el valor establecido como referencia (20%).

INDICADOR DE INMIGRACIÓN (I-INMG)

Porcentaje de población nacida en países no pertenecientes a la UE-14, respecto a la población total. Se calcula restando al número total de nacidos en el extranjero, los nacidos en los países de la UE-14: Alemania; Austria; Bélgica; Dinamarca; Finlandia; Francia; Reino Unido; Grecia; Irlanda; Italia; Luxemburgo; Países Bajos; Portugal; y Suecia.

Síntesis Metodológica

El cuerpo de estudio del Catálogo de Barrios Vulnerables de 2011 sigue el criterio establecido en los Catálogos anteriores: centrándose en los municipios mayores de 50.000 habitantes y capitales de provincia. Los trabajos del Catálogo de 2011, siguen la misma metodología que los de 1991, 2001, y 2006, con la única particularidad de que sólo identifican las Áreas Estadísticas Vulnerables, sin realizar el análisis urbanístico detallado que permitía identificar a partir de ellas los Barrios Vulnerables. En el Catálogo de 2011 se han delimitado AE-INMG (Área Estadística con concentraciones significativas de población inmigrante) y AEV (Áreas Estadísticas Vulnerables según los 3 Indicadores Básicos de Vulnerabilidad Urbana: IBVU Estudios, IBVU Vivienda o IBVU Paro). Estas delimitaciones son independientes y pueden superponerse para su análisis en el Visor del Catálogo.

En el caso del Indicador de Inmigración (I-INMG), para el desarrollo del estudio de 2011 se ha partido del análisis de la evolución de los Barrios con concentraciones significativas de población inmigrante identificados previamente en el año 2006, viendo primero si seguían o no cumpliendo esta condición en el año 2011. Posteriormente, se han identificado las nuevas Áreas Estadísticas con concentraciones significativas de población inmigrante (AE-INMG) no coincidentes con Barrios identificados en el Catálogo de 2006, incluyendo también las ciudades que no contaban con Barrios de este tipo en el año 2006.

Una vez identificadas las secciones censales que en 2011 superan los umbrales de referencia del Indicador de Inmigración (I-INMG), se procede a agrupar estas secciones en Áreas Estadísticas con concentraciones significativas de población inmigrante (AE-INMG).

La metodología detallada completa puede consultarse en:

https://apps.fomento.gob.es/BarriosVulnerables/static/adjunto/Sintesis_metodologica_general_catalogo_bbvv.pdf

Datos sociodemográficos (Censo 2011)	Sección censal 2812301032		AE-INMG 2812302	
	Valores absolutos	%	Valores absolutos	%
Población total	2.015		5.465	
Población nacida en el extranjero total	585	29,03	1.170	21,41
Población nacida en el extranjero (excepto UE-15)	580	28,78	1.155	21,13

	Sección	AE-INMG	Municipio	Comunidad Autónoma	España
INDICADOR DE INMIGRACIÓN (I-INMG)	28,78	21,13	11,37	14,60	9,99
INDICADORES BÁSICOS DE VULNERABILIDAD URBANA (IBVU) (4)					
IBVU Estudios (5)	3,23	4,35	3,91	7,69	10,92
IBVU Vivienda (6)	0,00	0,00	5,46	4,40	6,99
IBVU Paro (7)	28,24	25,25	20,88	23,12	29,64

(4) Además del Indicador de Inmigración (I-INMG) se ofrecen los valores de los 3 Indicadores Básicos de Vulnerabilidad Urbana (IBVU) para poder analizar la situación de cada sección censal y AE-INMG en relación con los valores de referencia de vulnerabilidad para estos 3 indicadores.

(5) IBVU Estudios: Porcentaje de población analfabeta y sin estudios de 16 años o más, sobre el total de población de 16 años o más. Valor de referencia de vulnerabilidad (2011): 16,38%.

(6) IBVU Vivienda: Porcentaje de viviendas familiares (principales, secundarias, vacías) en edificios en estado en estado ruinoso, malo o deficiente, sobre el total de viviendas familiares (principales, secundarias, vacías). Valor de referencia de vulnerabilidad (2011): 17,50 %.

(7) IBVU Paro: Porcentaje de la población de 16 años o más en situación de paro, respecto al total de población activa de 16 años o más. Valor de referencia de vulnerabilidad (2011): 42,33 %.

Definiciones

ÁREA ESTADÍSTICA CON CONCENTRACIONES SIGNIFICATIVAS DE POBLACIÓN INMIGRANTE (AE-INMG)

Agrupación de secciones censales colindantes y de cierta homogeneidad urbanística, de entre 3.500 y 15.000 habitantes en las que el valor de Indicador de Inmigración (I-INMG) del conjunto supera el valor establecido como referencia (20%).

INDICADOR DE INMIGRACIÓN (I-INMG)

Porcentaje de población nacida en países no pertenecientes a la UE-14, respecto a la población total. Se calcula restando al número total de nacidos en el extranjero, los nacidos en los países de la UE-14: Alemania; Austria; Bélgica; Dinamarca; Finlandia; Francia; Reino Unido; Grecia; Irlanda; Italia; Luxemburgo; Países Bajos; Portugal; y Suecia.

Síntesis Metodológica

El cuerpo de estudio del Catálogo de Barrios Vulnerables de 2011 sigue el criterio establecido en los Catálogos anteriores: centrándose en los municipios mayores de 50.000 habitantes y capitales de provincia. Los trabajos del Catálogo de 2011, siguen la misma metodología que los de 1991, 2001, y 2006, con la única particularidad de que sólo identifican las Áreas Estadísticas Vulnerables, sin realizar el análisis urbanístico detallado que permitía identificar a partir de ellas los Barrios Vulnerables. En el Catálogo de 2011 se han delimitado AE-INMG (Área Estadística con concentraciones significativas de población inmigrante) y AEV (Áreas Estadísticas Vulnerables según los 3 Indicadores Básicos de Vulnerabilidad Urbana: IBVU Estudios, IBVU Vivienda o IBVU Paro). Estas delimitaciones son independientes y pueden superponerse para su análisis en el Visor del Catálogo.

En el caso del Indicador de Inmigración (I-INMG), para el desarrollo del estudio de 2011 se ha partido del análisis de la evolución de los Barrios con concentraciones significativas de población inmigrante identificados previamente en el año 2006, viendo primero si seguían o no cumpliendo esta condición en el año 2011. Posteriormente, se han identificado las nuevas Áreas Estadísticas con concentraciones significativas de población inmigrante (AE-INMG) no coincidentes con Barrios identificados en el Catálogo de 2006, incluyendo también las ciudades que no contaban con Barrios de este tipo en el año 2006.

Una vez identificadas las secciones censales que en 2011 superan los umbrales de referencia del Indicador de Inmigración (I-INMG), se procede a agrupar estas secciones en Áreas Estadísticas con concentraciones significativas de población inmigrante (AE-INMG).

La metodología detallada completa puede consultarse en:

https://apps.fomento.gob.es/BarriosVulnerables/static/adjunto/Sintesis_metodologica_general_catalogo_bbvv.pdf

Catálogo de Barrios Vulnerables 2011

Resumen y datos básicos de Barrios de Inmigración 2011

MINISTERIO DE TRANSPORTES, MOVILIDAD Y AGENDA URBANA

POLITÉCNICA

UNIVERSIDAD POLITÉCNICA DE MADRID

Comunidad Autónoma **Madrid, Comunidad de**

Municipio 28127 Rozas de Madrid, Las **BBINM 2011**

	BBINM 2011					
	BBINM 2001		AE-INM Nuevas		TOTAL	
	Nº	POB.	Nº	POB.	Nº	POB.
Total Barrios Inmigración			1	11.790	**1**	**11.790**
Población total municipio						**89.885**
% Población en BBINM						**13,1%**
Formas de crecimiento [1]						
Casco histórico	1	11.790			1	11.790
Ensanche						
Parcelación periférica						
Ciudad jardín						
Promoción pública 40-60						
Promoción 60-75						
Promoción pública 75-90						
Promoción privada 75-90						
Pueblo anexionado						
Media mixta						
Periferia mixta						
Parcelación marginal						
Disperso						
Promociones 1991-2011						
No asignada*						
Niveles de inmigración [2]						
B (VR - 4MN)	1	11.790			1	11.790
C (4MN - 8MN)						
D (>8MN)						

BBINM: Barrios con concentraciones significativas de población inmigrante. AE-INM: Áreas Estadísticas con concentraciones significativas de población inmigrante. Nº: número de barrios y áreas estadísticas detectados. POB.: Población residente en barrios o áreas estadísticas.

[1] Morfotipología predominante en los tejidos de los barrios delimitados.

* Para las AE-INM nuevas en 2011 sólo se asignó forma de crecimiento en las ciudades mayores de 300 mil habitantes

[2] Niveles de inmigración. VR: valor de referencia: 20% de población no UE-15. MN: Media nacional en cada año (8,77% en 2006 y 10,34% en 2011 para las ciudades mayores de 50 mil habitantes y capitales de provincia).

GOBIERNO DE ESPAÑA
MINISTERIO DE FOMENTO

UNIVERSIDAD POLITÉCNICA MADRID

MAPA DE ÁREAS ESTADÍSTICAS CON CONCENTRACIONES SIGNIFICATIVAS DE POBLACIÓN INMIGRANTE 2011

28127	Rozas de Madrid, Las

Población total del municipio	89.885
Población en AE-INMG 2011	11.790

Código-Nombre de AE-INMG 2011

28127001	Casco



Catálogo de Barrios Vulnerables 2011. Barrios de inmigración

Listado de Barrios y Áreas Estadísticas con concentraciones significativas de población inmigrante e indicadores básicos*

MINISTERIO DE TRANSPORTES, MOVILIDAD Y AGENDA URBANA

POLITÉCNICA

UNIVERSIDAD POLITÉCNICA DE MADRID

Madrid, Comunidad de

28127 Rozas de Madrid, Las

			POBLACIÓN Y VIVIENDAS			INDICADOR	
CODBINM	*DENBINM*	*FORMA DE CRECIMIENTO*	*POBL*	*VIV TOT*	*VIV PPAL*	*IINM*	*NIVEL*
28127001	Casco	Casco histórico	11.790	5.820	4.860	20,27	**B**
TOTAL	**1 Barrios y AE de Inmigración**		**11.790**	**5.820**	**4.860**		

* El Catálogo de 2011 se compone de barrios urbanísticos de 2006 (BBINM) en los que continuaba existiendo un área estadística que superaba el valor de referencia del indicador de 2011, y nuevas áreas estadísticas (AE-INM) sin relación con los barrios delimitados en 2006.

CODBINM: Código de Barrio con concentraciones significativas de población inmigrante (BINM): 8 dígitos: 5 código municipio + 3 código de barrio**.** Código de Área Estadística con concentraciones significativas de población inmigrante (AE-INM): 7 dígitos: 5 código de municipio + 2 código de área.

DENBV: Denominación de BINM 2006 que continúa siendo vulnerable en 2011. Las AE-INM nuevas no tienen denominación, sólo código.

FORMA DE CRECIMIENTO: Morfotipología del tejido predominante en el barrio. Para las AE-INM nuevas en 2011 sólo se asignó forma de crecimiento en las ciudades mayores de 300 mil habitantes.

POBL: Población total según Censo 2011. Sombreados en amarillo los valores <3.500 hab. y en rojo los >15.000 hab.

VIV TOT: Viviendas totales según Censo 2011.

VIV PPAL: Viviendas principales según Censo 2011.

IINM: Indicador de Inmigración. Porcentaje de población extranjera procedente de países no pertenecientes a la UE-15 respecto a la población total. MN: Media nacional: 10,34% en 2011 para las ciudades mayores de 50 mil habitantes y capitales de provincia. VR: Valor de referencia: 20%.

NIVEL: Niveles de inmigración. B (VR - 4MN). C (4MN - 8MN). D (>8MN)**.**

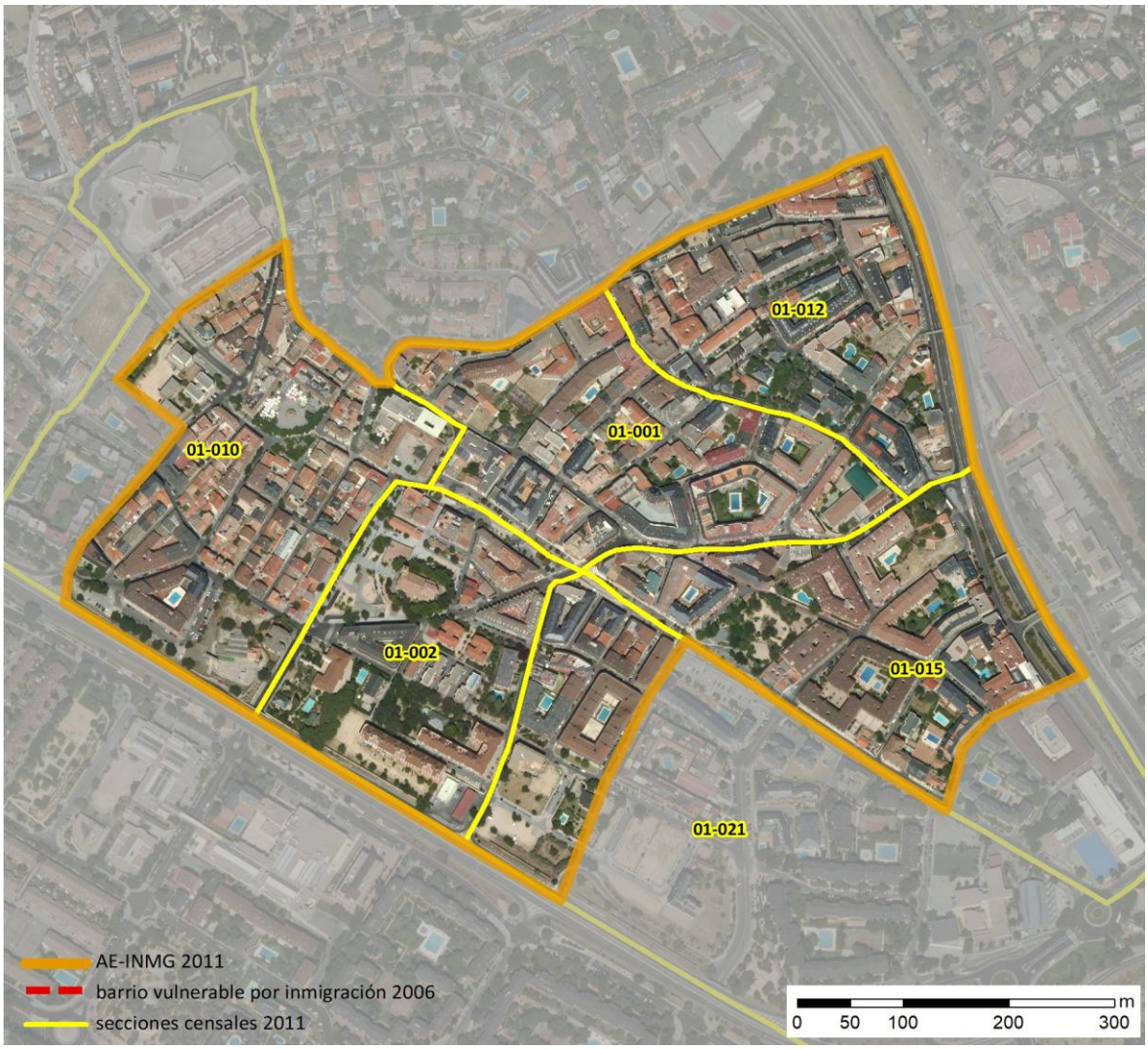

Localización en detalle del AE-INMG

Datos básicos del AE-INMG (1)

Población total	11.790
Población nacida en el extranjero total	2.665
Población nacida en el extranjero (excepto UE-15)	2.390
Densidad población (hab/Km²)	17.439,32
Superficie (ha)	67,61
Nº de secciones censales	6



Localización del AE-INMG dentro del término municipal

	Valor del AE-INMG	Valor de referencia (2)
INDICADOR DE INMIGRACIÓN (I-INMG) (3)	**20,27 %**	20,00%

(1) Área Estadística con concentraciones significativas de población inmigrante (AE-INMG)

(2) Valor que se ha tomado como referencia para este estudio

(3) Indicador de Inmigración: (I-INMG): Porcentaje de población nacida en países no pertenecientes a la UE-14, respecto a la población total. Se calcula restando al número total de nacidos en el extranjero, los nacidos en los países de la UE-14: Alemania; Austria; Bélgica; Dinamarca; Finlandia; Francia; Reino Unido; Grecia; Irlanda; Italia; Luxemburgo; Países Bajos; Portugal; y Suecia.

Datos sociodemográficos (Censo 2011)	Sección censal 2812701001		AE-INMG 28127001	
	Valores absolutos	%	Valores absolutos	%
Población total	3.405		11.790	
Población nacida en el extranjero total	650	19,09	2.665	22,60
Población nacida en el extranjero (excepto UE-15)	595	17,47	2.390	20,27

	Sección	AE-INMG	Municipio	Comunidad Autónoma	España
INDICADOR DE INMIGRACIÓN (I-INMG)	17,47	20,27	10,54	14,60	9,99
INDICADORES BÁSICOS DE VULNERABILIDAD URBANA (IBVU) (4)					
IBVU Estudios (5)	3,71	4,01	2,19	7,69	10,92
IBVU Vivienda (6)	3,44	6,01	2,20	4,40	6,99
IBVU Paro (7)	16,58	17,14	16,98	23,12	29,64

(4) Además del Indicador de Inmigración (I-INMG) se ofrecen los valores de los 3 Indicadores Básicos de Vulnerabilidad Urbana (IBVU) para poder analizar la situación de cada sección censal y AE-INMG en relación con los valores de referencia de vulnerabilidad para estos 3 indicadores.

(5) IBVU Estudios: Porcentaje de población analfabeta y sin estudios de 16 años o más, sobre el total de población de 16 años o más. Valor de referencia de vulnerabilidad (2011): 16,38%.

(6) IBVU Vivienda: Porcentaje de viviendas familiares (principales, secundarias, vacías) en edificios en estado en estado ruinoso, malo o deficiente, sobre el total de viviendas familiares (principales, secundarias, vacías). Valor de referencia de vulnerabilidad (2011): 17,50 %.

(7) IBVU Paro: Porcentaje de la población de 16 años o más en situación de paro, respecto al total de población activa de 16 años o más. Valor de referencia de vulnerabilidad (2011): 42,33 %.

Definiciones

ÁREA ESTADÍSTICA CON CONCENTRACIONES SIGNIFICATIVAS DE POBLACIÓN INMIGRANTE (AE-INMG)

Agrupación de secciones censales colindantes y de cierta homogeneidad urbanística, de entre 3.500 y 15.000 habitantes en las que el valor de Indicador de Inmigración (I-INMG) del conjunto supera el valor establecido como referencia (20%).

INDICADOR DE INMIGRACIÓN (I-INMG)

Porcentaje de población nacida en países no pertenecientes a la UE-14, respecto a la población total. Se calcula restando al número total de nacidos en el extranjero, los nacidos en los países de la UE-14: Alemania; Austria; Bélgica; Dinamarca; Finlandia; Francia; Reino Unido; Grecia; Irlanda; Italia; Luxemburgo; Países Bajos; Portugal; y Suecia.

Síntesis Metodológica

El cuerpo de estudio del Catálogo de Barrios Vulnerables de 2011 sigue el criterio establecido en los Catálogos anteriores: centrándose en los municipios mayores de 50.000 habitantes y capitales de provincia. Los trabajos del Catálogo de 2011, siguen la misma metodología que los de 1991, 2001, y 2006, con la única particularidad de que sólo identifican las Áreas Estadísticas Vulnerables, sin realizar el análisis urbanístico detallado que permitía identificar a partir de ellas los Barrios Vulnerables. En el Catálogo de 2011 se han delimitado AE-INMG (Área Estadística con concentraciones significativas de población inmigrante) y AEV (Áreas Estadísticas Vulnerables según los 3 Indicadores Básicos de Vulnerabilidad Urbana: IBVU Estudios, IBVU Vivienda o IBVU Paro). Estas delimitaciones son independientes y pueden superponerse para su análisis en el Visor del Catálogo.

En el caso del Indicador de Inmigración (I-INMG), para el desarrollo del estudio de 2011 se ha partido del análisis de la evolución de los Barrios con concentraciones significativas de población inmigrante identificados previamente en el año 2006, viendo primero si seguían o no cumpliendo esta condición en el año 2011. Posteriormente, se han identificado las nuevas Áreas Estadísticas con concentraciones significativas de población inmigrante (AE-INMG) no coincidentes con Barrios identificados en el Catálogo de 2006, incluyendo también las ciudades que no contaban con Barrios de este tipo en el año 2006.

Una vez identificadas las secciones censales que en 2011 superan los umbrales de referencia del Indicador de Inmigración (I-INMG), se procede a agrupar estas secciones en Áreas Estadísticas con concentraciones significativas de población inmigrante (AE-INMG).

La metodología detallada completa puede consultarse en:

https://apps.fomento.gob.es/BarriosVulnerables/static/adjunto/Sintesis_metodologica_general_catalogo_bbvv.pdf

Datos sociodemográficos (Censo 2011)	Sección censal 2812701002		AE-INMG 28127001	
	Valores absolutos	%	Valores absolutos	%
Población total	725		11.790	
Población nacida en el extranjero total	60	8,28	2.665	22,60
Población nacida en el extranjero (excepto UE-15)	0	0,00	2.390	20,27

	Sección	AE-INMG	Municipio	Comunidad Autónoma	España
INDICADOR DE INMIGRACIÓN (I-INMG)	0,00	20,27	10,54	14,60	9,99
INDICADORES BÁSICOS DE VULNERABILIDAD URBANA (IBVU) (4)					
IBVU Estudios (5)	9,16	4,01	2,19	7,69	10,92
IBVU Vivienda (6)	41,46	6,01	2,20	4,40	6,99
IBVU Paro (7)	28,57	17,14	16,98	23,12	29,64

(4) Además del Indicador de Inmigración (I-INMG) se ofrecen los valores de los 3 Indicadores Básicos de Vulnerabilidad Urbana (IBVU) para poder analizar la situación de cada sección censal y AE-INMG en relación con los valores de referencia de vulnerabilidad para estos 3 indicadores.

(5) IBVU Estudios: Porcentaje de población analfabeta y sin estudios de 16 años o más, sobre el total de población de 16 años o más. Valor de referencia de vulnerabilidad (2011): 16,38%.

(6) IBVU Vivienda: Porcentaje de viviendas familiares (principales, secundarias, vacías) en edificios en estado en estado ruinoso, malo o deficiente, sobre el total de viviendas familiares (principales, secundarias, vacías). Valor de referencia de vulnerabilidad (2011): 17,50 %.

(7) IBVU Paro: Porcentaje de la población de 16 años o más en situación de paro, respecto al total de población activa de 16 años o más. Valor de referencia de vulnerabilidad (2011): 42,33 %.

Definiciones

ÁREA ESTADÍSTICA CON CONCENTRACIONES SIGNIFICATIVAS DE POBLACIÓN INMIGRANTE (AE-INMG)

Agrupación de secciones censales colindantes y de cierta homogeneidad urbanística, de entre 3.500 y 15.000 habitantes en las que el valor de Indicador de Inmigración (I-INMG) del conjunto supera el valor establecido como referencia (20%).

INDICADOR DE INMIGRACIÓN (I-INMG)

Porcentaje de población nacida en países no pertenecientes a la UE-14, respecto a la población total. Se calcula restando al número total de nacidos en el extranjero, los nacidos en los países de la UE-14: Alemania; Austria; Bélgica; Dinamarca; Finlandia; Francia; Reino Unido; Grecia; Irlanda; Italia; Luxemburgo; Países Bajos; Portugal; y Suecia.

Síntesis Metodológica

El cuerpo de estudio del Catálogo de Barrios Vulnerables de 2011 sigue el criterio establecido en los Catálogos anteriores: centrándose en los municipios mayores de 50.000 habitantes y capitales de provincia. Los trabajos del Catálogo de 2011, siguen la misma metodología que los de 1991, 2001, y 2006, con la única particularidad de que sólo identifican las Áreas Estadísticas Vulnerables, sin realizar el análisis urbanístico detallado que permitía identificar a partir de ellas los Barrios Vulnerables. En el Catálogo de 2011 se han delimitado AE-INMG (Área Estadística con concentraciones significativas de población inmigrante) y AEV (Áreas Estadísticas Vulnerables según los 3 Indicadores Básicos de Vulnerabilidad Urbana: IBVU Estudios, IBVU Vivienda o IBVU Paro). Estas delimitaciones son independientes y pueden superponerse para su análisis en el Visor del Catálogo.

En el caso del Indicador de Inmigración (I-INMG), para el desarrollo del estudio de 2011 se ha partido del análisis de la evolución de los Barrios con concentraciones significativas de población inmigrante identificados previamente en el año 2006, viendo primero si seguían o no cumpliendo esta condición en el año 2011. Posteriormente, se han identificado las nuevas Áreas Estadísticas con concentraciones significativas de población inmigrante (AE-INMG) no coincidentes con Barrios identificados en el Catálogo de 2006, incluyendo también las ciudades que no contaban con Barrios de este tipo en el año 2006.

Una vez identificadas las secciones censales que en 2011 superan los umbrales de referencia del Indicador de Inmigración (I-INMG), se procede a agrupar estas secciones en Áreas Estadísticas con concentraciones significativas de población inmigrante (AE-INMG).

La metodología detallada completa puede consultarse en:

https://apps.fomento.gob.es/BarriosVulnerables/static/adjunto/Sintesis_metodologica_general_catalogo_bbvv.pdf

Datos sociodemográficos (Censo 2011)	Sección censal 2812701010 Valores absolutos	%	AE-INMG 28127001 Valores absolutos	%
Población total	2.310		11.790	
Población nacida en el extranjero total	715	30,95	2.665	22,60
Población nacida en el extranjero (excepto UE-15)	645	27,92	2.390	20,27

	Sección	AE-INMG	Municipio	Comunidad Autónoma	España
INDICADOR DE INMIGRACIÓN (I-INMG)	27,92	20,27	10,54	14,60	9,99
INDICADORES BÁSICOS DE VULNERABILIDAD URBANA (IBVU) (4)					
IBVU Estudios (5)	4,36	4,01	2,19	7,69	10,92
IBVU Vivienda (6)	1,79	6,01	2,20	4,40	6,99
IBVU Paro (7)	12,62	17,14	16,98	23,12	29,64

(4) Además del Indicador de Inmigración (I-INMG) se ofrecen los valores de los 3 Indicadores Básicos de Vulnerabilidad Urbana (IBVU) para poder analizar la situación de cada sección censal y AE-INMG en relación con los valores de referencia de vulnerabilidad para estos 3 indicadores.

(5) IBVU Estudios: Porcentaje de población analfabeta y sin estudios de 16 años o más, sobre el total de población de 16 años o más. Valor de referencia de vulnerabilidad (2011): 16,38%.

(6) IBVU Vivienda: Porcentaje de viviendas familiares (principales, secundarias, vacías) en edificios en estado en estado ruinoso, malo o deficiente, sobre el total de viviendas familiares (principales, secundarias, vacías). Valor de referencia de vulnerabilidad (2011): 17,50 %.

(7) IBVU Paro: Porcentaje de la población de 16 años o más en situación de paro, respecto al total de población activa de 16 años o más. Valor de referencia de vulnerabilidad (2011): 42,33 %.

Definiciones

ÁREA ESTADÍSTICA CON CONCENTRACIONES SIGNIFICATIVAS DE POBLACIÓN INMIGRANTE (AE-INMG)

Agrupación de secciones censales colindantes y de cierta homogeneidad urbanística, de entre 3.500 y 15.000 habitantes en las que el valor de Indicador de Inmigración (I-INMG) del conjunto supera el valor establecido como referencia (20%).

INDICADOR DE INMIGRACIÓN (I-INMG)

Porcentaje de población nacida en países no pertenecientes a la UE-14, respecto a la población total. Se calcula restando al número total de nacidos en el extranjero, los nacidos en los países de la UE-14: Alemania; Austria; Bélgica; Dinamarca; Finlandia; Francia; Reino Unido; Grecia; Irlanda; Italia; Luxemburgo; Países Bajos; Portugal; y Suecia.

Síntesis Metodológica

El cuerpo de estudio del Catálogo de Barrios Vulnerables de 2011 sigue el criterio establecido en los Catálogos anteriores: centrándose en los municipios mayores de 50.000 habitantes y capitales de provincia. Los trabajos del Catálogo de 2011, siguen la misma metodología que los de 1991, 2001, y 2006, con la única particularidad de que sólo identifican las Áreas Estadísticas Vulnerables, sin realizar el análisis urbanístico detallado que permitía identificar a partir de ellas los Barrios Vulnerables. En el Catálogo de 2011 se han delimitado AE-INMG (Área Estadística con concentraciones significativas de población inmigrante) y AEV (Áreas Estadísticas Vulnerables según los 3 Indicadores Básicos de Vulnerabilidad Urbana: IBVU Estudios, IBVU Vivienda o IBVU Paro). Estas delimitaciones son independientes y pueden superponerse para su análisis en el Visor del Catálogo.

En el caso del Indicador de Inmigración (I-INMG), para el desarrollo del estudio de 2011 se ha partido del análisis de la evolución de los Barrios con concentraciones significativas de población inmigrante identificados previamente en el año 2006, viendo primero si seguían o no cumpliendo esta condición en el año 2011. Posteriormente, se han identificado las nuevas Áreas Estadísticas con concentraciones significativas de población inmigrante (AE-INMG) no coincidentes con Barrios identificados en el Catálogo de 2006, incluyendo también las ciudades que no contaban con Barrios de este tipo en el año 2006.

Una vez identificadas las secciones censales que en 2011 superan los umbrales de referencia del Indicador de Inmigración (I-INMG), se procede a agrupar estas secciones en Áreas Estadísticas con concentraciones significativas de población inmigrante (AE-INMG).

La metodología detallada completa puede consultarse en:

https://apps.fomento.gob.es/BarriosVulnerables/static/adjunto/Sintesis_metodologica_general_catalogo_bbvv.pdf

Datos sociodemográficos (Censo 2011)	Sección censal 2812701012		AE-INMG 28127001	
	Valores absolutos	%	Valores absolutos	%
Población total	2.205		11.790	
Población nacida en el extranjero total	700	31,75	2.665	22,60
Población nacida en el extranjero (excepto UE-15)	655	29,71	2.390	20,27

	Sección	AE-INMG	Municipio	Comunidad Autónoma	España
INDICADOR DE INMIGRACIÓN (I-INMG)	29,71	20,27	10,54	14,60	9,99
INDICADORES BÁSICOS DE VULNERABILIDAD URBANA (IBVU) (4)					
IBVU Estudios (5)	1,96	4,01	2,19	7,69	10,92
IBVU Vivienda (6)	8,82	6,01	2,20	4,40	6,99
IBVU Paro (7)	9,75	17,14	16,98	23,12	29,64

(4) Además del Indicador de Inmigración (I-INMG) se ofrecen los valores de los 3 Indicadores Básicos de Vulnerabilidad Urbana (IBVU) para poder analizar la situación de cada sección censal y AE-INMG en relación con los valores de referencia de vulnerabilidad para estos 3 indicadores.

(5) IBVU Estudios: Porcentaje de población analfabeta y sin estudios de 16 años o más, sobre el total de población de 16 años o más. Valor de referencia de vulnerabilidad (2011): 16,38%.

(6) IBVU Vivienda: Porcentaje de viviendas familiares (principales, secundarias, vacías) en edificios en estado en estado ruinoso, malo o deficiente, sobre el total de viviendas familiares (principales, secundarias, vacías). Valor de referencia de vulnerabilidad (2011): 17,50 %.

(7) IBVU Paro: Porcentaje de la población de 16 años o más en situación de paro, respecto al total de población activa de 16 años o más. Valor de referencia de vulnerabilidad (2011): 42,33 %.

Definiciones

ÁREA ESTADÍSTICA CON CONCENTRACIONES SIGNIFICATIVAS DE POBLACIÓN INMIGRANTE (AE-INMG)

Agrupación de secciones censales colindantes y de cierta homogeneidad urbanística, de entre 3.500 y 15.000 habitantes en las que el valor de Indicador de Inmigración (I-INMG) del conjunto supera el valor establecido como referencia (20%).

INDICADOR DE INMIGRACIÓN (I-INMG)

Porcentaje de población nacida en países no pertenecientes a la UE-14, respecto a la población total. Se calcula restando al número total de nacidos en el extranjero, los nacidos en los países de la UE-14: Alemania; Austria; Bélgica; Dinamarca; Finlandia; Francia; Reino Unido; Grecia; Irlanda; Italia; Luxemburgo; Países Bajos; Portugal; y Suecia.

Síntesis Metodológica

El cuerpo de estudio del Catálogo de Barrios Vulnerables de 2011 sigue el criterio establecido en los Catálogos anteriores: centrándose en los municipios mayores de 50.000 habitantes y capitales de provincia. Los trabajos del Catálogo de 2011, siguen la misma metodología que los de 1991, 2001, y 2006, con la única particularidad de que sólo identifican las Áreas Estadísticas Vulnerables, sin realizar el análisis urbanístico detallado que permitía identificar a partir de ellas los Barrios Vulnerables. En el Catálogo de 2011 se han delimitado AE-INMG (Área Estadística con concentraciones significativas de población inmigrante) y AEV (Áreas Estadísticas Vulnerables según los 3 Indicadores Básicos de Vulnerabilidad Urbana: IBVU Estudios, IBVU Vivienda o IBVU Paro). Estas delimitaciones son independientes y pueden superponerse para su análisis en el Visor del Catálogo.

En el caso del Indicador de Inmigración (I-INMG), para el desarrollo del estudio de 2011 se ha partido del análisis de la evolución de los Barrios con concentraciones significativas de población inmigrante identificados previamente en el año 2006, viendo primero si seguían o no cumpliendo esta condición en el año 2011. Posteriormente, se han identificado las nuevas Áreas Estadísticas con concentraciones significativas de población inmigrante (AE-INMG) no coincidentes con Barrios identificados en el Catálogo de 2006, incluyendo también las ciudades que no contaban con Barrios de este tipo en el año 2006.

Una vez identificadas las secciones censales que en 2011 superan los umbrales de referencia del Indicador de Inmigración (I-INMG), se procede a agrupar estas secciones en Áreas Estadísticas con concentraciones significativas de población inmigrante (AE-INMG).

La metodología detallada completa puede consultarse en:

https://apps.fomento.gob.es/BarriosVulnerables/static/adjunto/Sintesis_metodologica_general_catalogo_bbvv.pdf

Datos sociodemográficos (Censo 2011)	Sección censal 2812701015		AE-INMG 28127001	
	Valores absolutos	%	Valores absolutos	%
Población total	1.630		11.790	
Población nacida en el extranjero total	205	12,58	2.665	22,60
Población nacida en el extranjero (excepto UE-15)	185	11,35	2.390	20,27

	Sección	AE-INMG	Municipio	Comunidad Autónoma	España
INDICADOR DE INMIGRACIÓN (I-INMG)	11,35	20,27	10,54	14,60	9,99
INDICADORES BÁSICOS DE VULNERABILIDAD URBANA (IBVU) (4)					
IBVU Estudios (5)	3,53	4,01	2,19	7,69	10,92
IBVU Vivienda (6)	2,14	6,01	2,20	4,40	6,99
IBVU Paro (7)	21,83	17,14	16,98	23,12	29,64

(4) Además del Indicador de Inmigración (I-INMG) se ofrecen los valores de los 3 Indicadores Básicos de Vulnerabilidad Urbana (IBVU) para poder analizar la situación de cada sección censal y AE-INMG en relación con los valores de referencia de vulnerabilidad para estos 3 indicadores.

(5) IBVU Estudios: Porcentaje de población analfabeta y sin estudios de 16 años o más, sobre el total de población de 16 años o más. Valor de referencia de vulnerabilidad (2011): 16,38%.

(6) IBVU Vivienda: Porcentaje de viviendas familiares (principales, secundarias, vacías) en edificios en estado en estado ruinoso, malo o deficiente, sobre el total de viviendas familiares (principales, secundarias, vacías). Valor de referencia de vulnerabilidad (2011): 17,50 %.

(7) IBVU Paro: Porcentaje de la población de 16 años o más en situación de paro, respecto al total de población activa de 16 años o más. Valor de referencia de vulnerabilidad (2011): 42,33 %.

Definiciones

ÁREA ESTADÍSTICA CON CONCENTRACIONES SIGNIFICATIVAS DE POBLACIÓN INMIGRANTE (AE-INMG)

Agrupación de secciones censales colindantes y de cierta homogeneidad urbanística, de entre 3.500 y 15.000 habitantes en las que el valor de Indicador de Inmigración (I-INMG) del conjunto supera el valor establecido como referencia (20%).

INDICADOR DE INMIGRACIÓN (I-INMG)

Porcentaje de población nacida en países no pertenecientes a la UE-14, respecto a la población total. Se calcula restando al número total de nacidos en el extranjero, los nacidos en los países de la UE-14: Alemania; Austria; Bélgica; Dinamarca; Finlandia; Francia; Reino Unido; Grecia; Irlanda; Italia; Luxemburgo; Países Bajos; Portugal; y Suecia.

Síntesis Metodológica

El cuerpo de estudio del Catálogo de Barrios Vulnerables de 2011 sigue el criterio establecido en los Catálogos anteriores: centrándose en los municipios mayores de 50.000 habitantes y capitales de provincia. Los trabajos del Catálogo de 2011, siguen la misma metodología que los de 1991, 2001, y 2006, con la única particularidad de que sólo identifican las Áreas Estadísticas Vulnerables, sin realizar el análisis urbanístico detallado que permitía identificar a partir de ellas los Barrios Vulnerables. En el Catálogo de 2011 se han delimitado AE-INMG (Área Estadística con concentraciones significativas de población inmigrante) y AEV (Áreas Estadísticas Vulnerables según los 3 Indicadores Básicos de Vulnerabilidad Urbana: IBVU Estudios, IBVU Vivienda o IBVU Paro). Estas delimitaciones son independientes y pueden superponerse para su análisis en el Visor del Catálogo.

En el caso del Indicador de Inmigración (I-INMG), para el desarrollo del estudio de 2011 se ha partido del análisis de la evolución de los Barrios con concentraciones significativas de población inmigrante identificados previamente en el año 2006, viendo primero si seguían o no cumpliendo esta condición en el año 2011. Posteriormente, se han identificado las nuevas Áreas Estadísticas con concentraciones significativas de población inmigrante (AE-INMG) no coincidentes con Barrios identificados en el Catálogo de 2006, incluyendo también las ciudades que no contaban con Barrios de este tipo en el año 2006.

Una vez identificadas las secciones censales que en 2011 superan los umbrales de referencia del Indicador de Inmigración (I-INMG), se procede a agrupar estas secciones en Áreas Estadísticas con concentraciones significativas de población inmigrante (AE-INMG).

La metodología detallada completa puede consultarse en:

https://apps.fomento.gob.es/BarriosVulnerables/static/adjunto/Sintesis_metodologica_general_catalogo_bbvv.pdf

Datos sociodemográficos (Censo 2011)	Sección censal 2812701021		AE-INMG 28127001	
	Valores absolutos	%	Valores absolutos	%
Población total	1.515		11.790	
Población nacida en el extranjero total	335	22,11	2.665	22,60
Población nacida en el extranjero (excepto UE-15)	310	20,46	2.390	20,27

	Sección	AE-INMG	Municipio	Comunidad Autónoma	España
INDICADOR DE INMIGRACIÓN (I-INMG)	20,46	20,27	10,54	14,60	9,99
INDICADORES BÁSICOS DE VULNERABILIDAD URBANA (IBVU) (4)					
IBVU Estudios (5)	4,89	4,01	2,19	7,69	10,92
IBVU Vivienda (6)	0,00	6,01	2,20	4,40	6,99
IBVU Paro (7)	28,39	17,14	16,98	23,12	29,64

(4) Además del Indicador de Inmigración (I-INMG) se ofrecen los valores de los 3 Indicadores Básicos de Vulnerabilidad Urbana (IBVU) para poder analizar la situación de cada sección censal y AE-INMG en relación con los valores de referencia de vulnerabilidad para estos 3 indicadores.

(5) IBVU Estudios: Porcentaje de población analfabeta y sin estudios de 16 años o más, sobre el total de población de 16 años o más. Valor de referencia de vulnerabilidad (2011): 16,38%.

(6) IBVU Vivienda: Porcentaje de viviendas familiares (principales, secundarias, vacías) en edificios en estado en estado ruinoso, malo o deficiente, sobre el total de viviendas familiares (principales, secundarias, vacías). Valor de referencia de vulnerabilidad (2011): 17,50 %.

(7) IBVU Paro: Porcentaje de la población de 16 años o más en situación de paro, respecto al total de población activa de 16 años o más. Valor de referencia de vulnerabilidad (2011): 42,33 %.

Definiciones

ÁREA ESTADÍSTICA CON CONCENTRACIONES SIGNIFICATIVAS DE POBLACIÓN INMIGRANTE (AE-INMG)

Agrupación de secciones censales colindantes y de cierta homogeneidad urbanística, de entre 3.500 y 15.000 habitantes en las que el valor de Indicador de Inmigración (I-INMG) del conjunto supera el valor establecido como referencia (20%).

INDICADOR DE INMIGRACIÓN (I-INMG)

Porcentaje de población nacida en países no pertenecientes a la UE-14, respecto a la población total. Se calcula restando al número total de nacidos en el extranjero, los nacidos en los países de la UE-14: Alemania; Austria; Bélgica; Dinamarca; Finlandia; Francia; Reino Unido; Grecia; Irlanda; Italia; Luxemburgo; Países Bajos; Portugal; y Suecia.

Síntesis Metodológica

El cuerpo de estudio del Catálogo de Barrios Vulnerables de 2011 sigue el criterio establecido en los Catálogos anteriores: centrándose en los municipios mayores de 50.000 habitantes y capitales de provincia. Los trabajos del Catálogo de 2011, siguen la misma metodología que los de 1991, 2001, y 2006, con la única particularidad de que sólo identifican las Áreas Estadísticas Vulnerables, sin realizar el análisis urbanístico detallado que permitía identificar a partir de ellas los Barrios Vulnerables. En el Catálogo de 2011 se han delimitado AE-INMG (Área Estadística con concentraciones significativas de población inmigrante) y AEV (Áreas Estadísticas Vulnerables según los 3 Indicadores Básicos de Vulnerabilidad Urbana: IBVU Estudios, IBVU Vivienda o IBVU Paro). Estas delimitaciones son independientes y pueden superponerse para su análisis en el Visor del Catálogo.

En el caso del Indicador de Inmigración (I-INMG), para el desarrollo del estudio de 2011 se ha partido del análisis de la evolución de los Barrios con concentraciones significativas de población inmigrante identificados previamente en el año 2006, viendo primero si seguían o no cumpliendo esta condición en el año 2011. Posteriormente, se han identificado las nuevas Áreas Estadísticas con concentraciones significativas de población inmigrante (AE-INMG) no coincidentes con Barrios identificados en el Catálogo de 2006, incluyendo también las ciudades que no contaban con Barrios de este tipo en el año 2006.

Una vez identificadas las secciones censales que en 2011 superan los umbrales de referencia del Indicador de Inmigración (I-INMG), se procede a agrupar estas secciones en Áreas Estadísticas con concentraciones significativas de población inmigrante (AE-INMG).

La metodología detallada completa puede consultarse en:

https://apps.fomento.gob.es/BarriosVulnerables/static/adjunto/Sintesis_metodologica_general_catalogo_bbvv.pdf

Catálogo de Barrios Vulnerables 2011

Resumen y datos básicos de Barrios de Inmigración 2011

MINISTERIO DE TRANSPORTES, MOVILIDAD Y AGENDA URBANA

POLITÉCNICA

UNIVERSIDAD POLITÉCNICA DE MADRID

Comunidad Autónoma **Madrid, Comunidad de**

Municipio 28134 San Sebastián de los Reyes **BBINM 2011**

	BBINM 2001		AE-INM Nuevas		TOTAL	
	Nº	POB.	Nº	POB.	Nº	POB.
Total Barrios Inmigración	2	18.365			**2**	**18.365**
Población total municipio						**80.561**
% Población en BBINM						**22,8%**
Formas de crecimiento (1)						
Casco histórico						
Ensanche						
Parcelación periférica						
Ciudad jardín						
Promoción pública 40-60						
Promoción 60-75						
Promoción pública 75-90						
Promoción privada 75-90						
Pueblo anexionado						
Media mixta						
Periferia mixta						
Parcelación marginal						
Disperso						
Promociones 1991-2011						
No asignada*			2	18.365	2	18.365
Niveles de inmigración (2)						
B (VR - 4MN)			2	18.365	2	18.365
C (4MN - 8MN)						
D (>8MN)						

BBINM: Barrios con concentraciones significativas de población inmigrante. AE-INM: Áreas Estadísticas con concentraciones significativas de población inmigrante. Nº: número de barrios y áreas estadísticas detectados. POB.: Población residente en barrios o áreas estadísticas.

(1) Morfotipología predominante en los tejidos de los barrios delimitados.

* Para las AE-INM nuevas en 2011 sólo se asignó forma de crecimiento en las ciudades mayores de 300 mil habitantes

(2) Niveles de inmigración. VR: valor de referencia: 20% de población no UE-15. MN: Media nacional en cada año (8,77% en 2006 y 10,34% en 2011 para las ciudades mayores de 50 mil habitantes y capitales de provincia).



GOBIERNO DE ESPAÑA
MINISTERIO DE FOMENTO

UNIVERSIDAD POLITÉCNICA DE MADRID

MAPA DE ÁREAS ESTADÍSTICAS CON CONCENTRACIONES SIGNIFICATIVAS DE POBLACIÓN INMIGRANTE 2011

28134	San Sebastián de los Reyes

Población total del municipio	80.561
Población en AE-INMG 2011	18.365

Código-Nombre de AE-INMG 2011

2813401	2813401
2813402	2813402

Catálogo de Barrios Vulnerables 2011. Barrios de inmigración

Listado de Barrios y Áreas Estadísticas con concentraciones significativas de población inmigrante e indicadores básicos*

MINISTERIO DE TRANSPORTES, MOVILIDAD Y AGENDA URBANA

POLITÉCNICA

UNIVERSIDAD POLITÉCNICA DE MADRID

Madrid, Comunidad de

28134 San Sebastián de los Reyes

			POBLACIÓN Y VIVIENDAS			INDICADOR	
CODBINM	*DENBINM*	*FORMA DE CRECIMIENTO*	*POBL*	*VIV TOT*	*VIV PPAL*	*IINM*	*NIVEL*
2813401	2813401		9.235	3.460	3.320	20,14	**B**
2813402	2813402		9.130	3.585	3.335	21,96	**B**
TOTAL	**2 Barrios y AE de Inmigración**		**18.365**	**7.045**	**6.655**		

* El Catálogo de 2011 se compone de barrios urbanísticos de 2006 (BBINM) en los que continuaba existiendo un área estadística que superaba el valor de referencia del indicador de 2011, y nuevas áreas estadísticas (AE-INM) sin relación con los barrios delimitados en 2006.

CODBINM: Código de Barrio con concentraciones significativas de población inmigrante (BINM): 8 dígitos: 5 código municipio + 3 código de barrio**.** Código de Área Estadística con concentraciones significativas de población inmigrante (AE-INM): 7 dígitos: 5 código de municipio + 2 código de área.

DENBV: Denominación de BINM 2006 que continúa siendo vulnerable en 2011. Las AE-INM nuevas no tienen denominación, sólo código.

FORMA DE CRECIMIENTO: Morfotipología del tejido predominante en el barrio. Para las AE-INM nuevas en 2011 sólo se asignó forma de crecimiento en las ciudades mayores de 300 mil habitantes.

POBL: Población total según Censo 2011. Sombreados en amarillo los valores <3.500 hab. y en rojo los >15.000 hab.

VIV TOT: Viviendas totales según Censo 2011.

VIV PPAL: Viviendas principales según Censo 2011.

IINM: Indicador de Inmigración. Porcentaje de población extranjera procedente de países no pertenecientes a la UE-15 respecto a la población total. MN: Media nacional: 10,34% en 2011 para las ciudades mayores de 50 mil habitantes y capitales de provincia. VR: Valor de referencia: 20%.

NIVEL: Niveles de inmigración. B (VR - 4MN). C (4MN - 8MN). D (>8MN)**.**

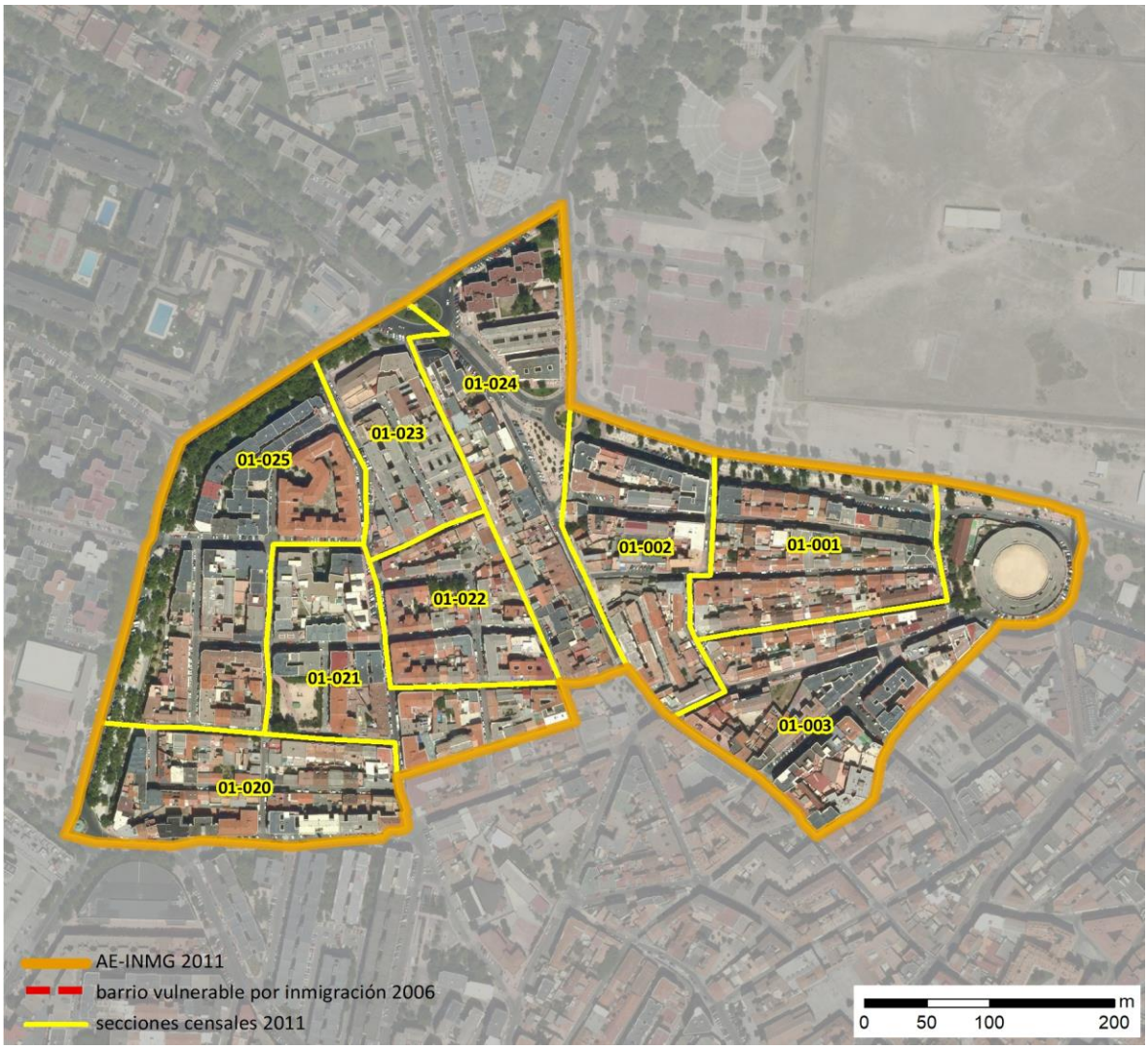

Localización en detalle del AE-INMG

Datos básicos del AE-INMG (1)

Población total	9.235
Población nacida en el extranjero total	2.005
Población nacida en el extranjero (excepto UE-15)	1.860
Densidad población (hab/Km²)	41.488,15
Superficie (ha)	22,26
Nº de secciones censales	9

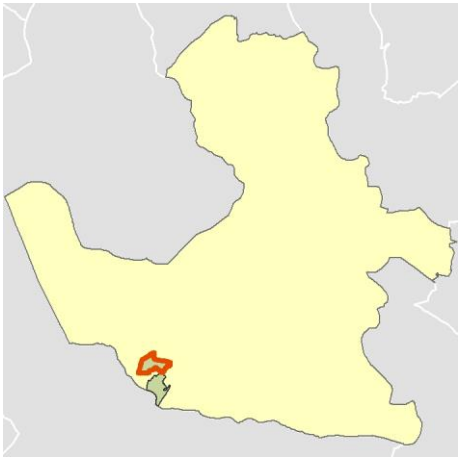

Localización del AE-INMG dentro del término municipal

	Valor del AE-INMG	Valor de referencia (2)
INDICADOR DE INMIGRACIÓN (I-INMG) (3)	**20,14 %**	20,00%

(1) Área Estadística con concentraciones significativas de población inmigrante (AE-INMG)

(2) Valor que se ha tomado como referencia para este estudio

(3) Indicador de Inmigración: (I-INMG): Porcentaje de población nacida en países no pertenecientes a la UE-14, respecto a la población total. Se calcula restando al número total de nacidos en el extranjero, los nacidos en los países de la UE-14: Alemania; Austria; Bélgica; Dinamarca; Finlandia; Francia; Reino Unido; Grecia; Irlanda; Italia; Luxemburgo; Países Bajos; Portugal; y Suecia.

Datos sociodemográficos (Censo 2011)	Sección censal 2813401001		AE-INMG 2813401	
	Valores absolutos	%	Valores absolutos	%
Población total	1.790		9.235	
Población nacida en el extranjero total	890	49,72	2.005	21,71
Población nacida en el extranjero (excepto UE-15)	890	49,72	1.860	20,14

	Sección	AE-INMG	Municipio	Comunidad Autónoma	España
INDICADOR DE INMIGRACIÓN (I-INMG)	49,72	20,14	11,35	14,60	9,99
INDICADORES BÁSICOS DE VULNERABILIDAD URBANA (IBVU) (4)					
IBVU Estudios (5)	6,72	12,75	7,92	7,69	10,92
IBVU Vivienda (6)	0,00	3,90	5,70	4,40	6,99
IBVU Paro (7)	28,89	25,68	19,93	23,12	29,64

(4) Además del Indicador de Inmigración (I-INMG) se ofrecen los valores de los 3 Indicadores Básicos de Vulnerabilidad Urbana (IBVU) para poder analizar la situación de cada sección censal y AE-INMG en relación con los valores de referencia de vulnerabilidad para estos 3 indicadores.

(5) IBVU Estudios: Porcentaje de población analfabeta y sin estudios de 16 años o más, sobre el total de población de 16 años o más. Valor de referencia de vulnerabilidad (2011): 16,38%.

(6) IBVU Vivienda: Porcentaje de viviendas familiares (principales, secundarias, vacías) en edificios en estado en estado ruinoso, malo o deficiente, sobre el total de viviendas familiares (principales, secundarias, vacías). Valor de referencia de vulnerabilidad (2011): 17,50 %.

(7) IBVU Paro: Porcentaje de la población de 16 años o más en situación de paro, respecto al total de población activa de 16 años o más. Valor de referencia de vulnerabilidad (2011): 42,33 %.

Definiciones

ÁREA ESTADÍSTICA CON CONCENTRACIONES SIGNIFICATIVAS DE POBLACIÓN INMIGRANTE (AE-INMG)

Agrupación de secciones censales colindantes y de cierta homogeneidad urbanística, de entre 3.500 y 15.000 habitantes en las que el valor de Indicador de Inmigración (I-INMG) del conjunto supera el valor establecido como referencia (20%).

INDICADOR DE INMIGRACIÓN (I-INMG)

Porcentaje de población nacida en países no pertenecientes a la UE-14, respecto a la población total. Se calcula restando al número total de nacidos en el extranjero, los nacidos en los países de la UE-14: Alemania; Austria; Bélgica; Dinamarca; Finlandia; Francia; Reino Unido; Grecia; Irlanda; Italia; Luxemburgo; Países Bajos; Portugal; y Suecia.

Síntesis Metodológica

El cuerpo de estudio del Catálogo de Barrios Vulnerables de 2011 sigue el criterio establecido en los Catálogos anteriores: centrándose en los municipios mayores de 50.000 habitantes y capitales de provincia. Los trabajos del Catálogo de 2011, siguen la misma metodología que los de 1991, 2001, y 2006, con la única particularidad de que sólo identifican las Áreas Estadísticas Vulnerables, sin realizar el análisis urbanístico detallado que permitía identificar a partir de ellas los Barrios Vulnerables. En el Catálogo de 2011 se han delimitado AE-INMG (Área Estadística con concentraciones significativas de población inmigrante) y AEV (Áreas Estadísticas Vulnerables según los 3 Indicadores Básicos de Vulnerabilidad Urbana: IBVU Estudios, IBVU Vivienda o IBVU Paro). Estas delimitaciones son independientes y pueden superponerse para su análisis en el Visor del Catálogo.

En el caso del Indicador de Inmigración (I-INMG), para el desarrollo del estudio de 2011 se ha partido del análisis de la evolución de los Barrios con concentraciones significativas de población inmigrante identificados previamente en el año 2006, viendo primero si seguían o no cumpliendo esta condición en el año 2011. Posteriormente, se han identificado las nuevas Áreas Estadísticas con concentraciones significativas de población inmigrante (AE-INMG) no coincidentes con Barrios identificados en el Catálogo de 2006, incluyendo también las ciudades que no contaban con Barrios de este tipo en el año 2006.

Una vez identificadas las secciones censales que en 2011 superan los umbrales de referencia del Indicador de Inmigración (I-INMG), se procede a agrupar estas secciones en Áreas Estadísticas con concentraciones significativas de población inmigrante (AE-INMG).

La metodología detallada completa puede consultarse en:

https://apps.fomento.gob.es/BarriosVulnerables/static/adjunto/Sintesis_metodologica_general_catalogo_bbvv.pdf

Datos sociodemográficos (Censo 2011)	Sección censal 2813401002		AE-INMG 2813401	
	Valores absolutos	%	Valores absolutos	%
Población total	840		9.235	
Población nacida en el extranjero total	135	16,07	2.005	21,71
Población nacida en el extranjero (excepto UE-15)	135	16,07	1.860	20,14

	Sección	AE-INMG	Municipio	Comunidad Autónoma	España
INDICADOR DE INMIGRACIÓN (I-INMG)	16,07	20,14	11,35	14,60	9,99
INDICADORES BÁSICOS DE VULNERABILIDAD URBANA (IBVU) (4)					
IBVU Estudios (5)	24,66	12,75	7,92	7,69	10,92
IBVU Vivienda (6)	0,00	3,90	5,70	4,40	6,99
IBVU Paro (7)	41,30	25,68	19,93	23,12	29,64

(4) Además del Indicador de Inmigración (I-INMG) se ofrecen los valores de los 3 Indicadores Básicos de Vulnerabilidad Urbana (IBVU) para poder analizar la situación de cada sección censal y AE-INMG en relación con los valores de referencia de vulnerabilidad para estos 3 indicadores.

(5) IBVU Estudios: Porcentaje de población analfabeta y sin estudios de 16 años o más, sobre el total de población de 16 años o más. Valor de referencia de vulnerabilidad (2011): 16,38%.

(6) IBVU Vivienda: Porcentaje de viviendas familiares (principales, secundarias, vacías) en edificios en estado en estado ruinoso, malo o deficiente, sobre el total de viviendas familiares (principales, secundarias, vacías). Valor de referencia de vulnerabilidad (2011): 17,50 %.

(7) IBVU Paro: Porcentaje de la población de 16 años o más en situación de paro, respecto al total de población activa de 16 años o más. Valor de referencia de vulnerabilidad (2011): 42,33 %.

Definiciones

ÁREA ESTADÍSTICA CON CONCENTRACIONES SIGNIFICATIVAS DE POBLACIÓN INMIGRANTE (AE-INMG)

Agrupación de secciones censales colindantes y de cierta homogeneidad urbanística, de entre 3.500 y 15.000 habitantes en las que el valor de Indicador de Inmigración (I-INMG) del conjunto supera el valor establecido como referencia (20%).

INDICADOR DE INMIGRACIÓN (I-INMG)

Porcentaje de población nacida en países no pertenecientes a la UE-14, respecto a la población total. Se calcula restando al número total de nacidos en el extranjero, los nacidos en los países de la UE-14: Alemania; Austria; Bélgica; Dinamarca; Finlandia; Francia; Reino Unido; Grecia; Irlanda; Italia; Luxemburgo; Países Bajos; Portugal; y Suecia.

Síntesis Metodológica

El cuerpo de estudio del Catálogo de Barrios Vulnerables de 2011 sigue el criterio establecido en los Catálogos anteriores: centrándose en los municipios mayores de 50.000 habitantes y capitales de provincia. Los trabajos del Catálogo de 2011, siguen la misma metodología que los de 1991, 2001, y 2006, con la única particularidad de que sólo identifican las Áreas Estadísticas Vulnerables, sin realizar el análisis urbanístico detallado que permitía identificar a partir de ellas los Barrios Vulnerables. En el Catálogo de 2011 se han delimitado AE-INMG (Área Estadística con concentraciones significativas de población inmigrante) y AEV (Áreas Estadísticas Vulnerables según los 3 Indicadores Básicos de Vulnerabilidad Urbana: IBVU Estudios, IBVU Vivienda o IBVU Paro). Estas delimitaciones son independientes y pueden superponerse para su análisis en el Visor del Catálogo.

En el caso del Indicador de Inmigración (I-INMG), para el desarrollo del estudio de 2011 se ha partido del análisis de la evolución de los Barrios con concentraciones significativas de población inmigrante identificados previamente en el año 2006, viendo primero si seguían o no cumpliendo esta condición en el año 2011. Posteriormente, se han identificado las nuevas Áreas Estadísticas con concentraciones significativas de población inmigrante (AE-INMG) no coincidentes con Barrios identificados en el Catálogo de 2006, incluyendo también las ciudades que no contaban con Barrios de este tipo en el año 2006.

Una vez identificadas las secciones censales que en 2011 superan los umbrales de referencia del Indicador de Inmigración (I-INMG), se procede a agrupar estas secciones en Áreas Estadísticas con concentraciones significativas de población inmigrante (AE-INMG).

La metodología detallada completa puede consultarse en:

https://apps.fomento.gob.es/BarriosVulnerables/static/adjunto/Sintesis_metodologica_general_catalogo_bbvv.pdf

Datos sociodemográficos (Censo 2011)	Sección censal 2813401003		AE-INMG 2813401	
	Valores absolutos	%	Valores absolutos	%
Población total	1.345		9.235	
Población nacida en el extranjero total	290	21,56	2.005	21,71
Población nacida en el extranjero (excepto UE-15)	270	20,07	1.860	20,14

	Sección	AE-INMG	Municipio	Comunidad Autónoma	España
INDICADOR DE INMIGRACIÓN (I-INMG)	20,07	20,14	11,35	14,60	9,99
INDICADORES BÁSICOS DE VULNERABILIDAD URBANA (IBVU) (4)					
IBVU Estudios (5)	16,81	12,75	7,92	7,69	10,92
IBVU Vivienda (6)	0,00	3,90	5,70	4,40	6,99
IBVU Paro (7)	21,66	25,68	19,93	23,12	29,64

(4) Además del Indicador de Inmigración (I-INMG) se ofrecen los valores de los 3 Indicadores Básicos de Vulnerabilidad Urbana (IBVU) para poder analizar la situación de cada sección censal y AE-INMG en relación con los valores de referencia de vulnerabilidad para estos 3 indicadores.

(5) IBVU Estudios: Porcentaje de población analfabeta y sin estudios de 16 años o más, sobre el total de población de 16 años o más. Valor de referencia de vulnerabilidad (2011): 16,38%.

(6) IBVU Vivienda: Porcentaje de viviendas familiares (principales, secundarias, vacías) en edificios en estado en estado ruinoso, malo o deficiente, sobre el total de viviendas familiares (principales, secundarias, vacías). Valor de referencia de vulnerabilidad (2011): 17,50 %.

(7) IBVU Paro: Porcentaje de la población de 16 años o más en situación de paro, respecto al total de población activa de 16 años o más. Valor de referencia de vulnerabilidad (2011): 42,33 %.

Definiciones

ÁREA ESTADÍSTICA CON CONCENTRACIONES SIGNIFICATIVAS DE POBLACIÓN INMIGRANTE (AE-INMG)

Agrupación de secciones censales colindantes y de cierta homogeneidad urbanística, de entre 3.500 y 15.000 habitantes en las que el valor de Indicador de Inmigración (I-INMG) del conjunto supera el valor establecido como referencia (20%).

INDICADOR DE INMIGRACIÓN (I-INMG)

Porcentaje de población nacida en países no pertenecientes a la UE-14, respecto a la población total. Se calcula restando al número total de nacidos en el extranjero, los nacidos en los países de la UE-14: Alemania; Austria; Bélgica; Dinamarca; Finlandia; Francia; Reino Unido; Grecia; Irlanda; Italia; Luxemburgo; Países Bajos; Portugal; y Suecia.

Síntesis Metodológica

El cuerpo de estudio del Catálogo de Barrios Vulnerables de 2011 sigue el criterio establecido en los Catálogos anteriores: centrándose en los municipios mayores de 50.000 habitantes y capitales de provincia. Los trabajos del Catálogo de 2011, siguen la misma metodología que los de 1991, 2001, y 2006, con la única particularidad de que sólo identifican las Áreas Estadísticas Vulnerables, sin realizar el análisis urbanístico detallado que permitía identificar a partir de ellas los Barrios Vulnerables. En el Catálogo de 2011 se han delimitado AE-INMG (Área Estadística con concentraciones significativas de población inmigrante) y AEV (Áreas Estadísticas Vulnerables según los 3 Indicadores Básicos de Vulnerabilidad Urbana: IBVU Estudios, IBVU Vivienda o IBVU Paro). Estas delimitaciones son independientes y pueden superponerse para su análisis en el Visor del Catálogo.

En el caso del Indicador de Inmigración (I-INMG), para el desarrollo del estudio de 2011 se ha partido del análisis de la evolución de los Barrios con concentraciones significativas de población inmigrante identificados previamente en el año 2006, viendo primero si seguían o no cumpliendo esta condición en el año 2011. Posteriormente, se han identificado las nuevas Áreas Estadísticas con concentraciones significativas de población inmigrante (AE-INMG) no coincidentes con Barrios identificados en el Catálogo de 2006, incluyendo también las ciudades que no contaban con Barrios de este tipo en el año 2006.

Una vez identificadas las secciones censales que en 2011 superan los umbrales de referencia del Indicador de Inmigración (I-INMG), se procede a agrupar estas secciones en Áreas Estadísticas con concentraciones significativas de población inmigrante (AE-INMG).

La metodología detallada completa puede consultarse en:

https://apps.fomento.gob.es/BarriosVulnerables/static/adjunto/Sintesis_metodologica_general_catalogo_bbvv.pdf

Datos sociodemográficos (Censo 2011)	Sección censal 2813401020		AE-INMG 2813401	
	Valores absolutos	%	Valores absolutos	%
Población total	830		9.235	
Población nacida en el extranjero total	40	4,82	2.005	21,71
Población nacida en el extranjero (excepto UE-15)	0	0,00	1.860	20,14

	Sección	AE-INMG	Municipio	Comunidad Autónoma	España
INDICADOR DE INMIGRACIÓN (I-INMG)	0,00	20,14	11,35	14,60	9,99
INDICADORES BÁSICOS DE VULNERABILIDAD URBANA (IBVU) (4)					
IBVU Estudios (5)	16,89	12,75	7,92	7,69	10,92
IBVU Vivienda (6)	2,70	3,90	5,70	4,40	6,99
IBVU Paro (7)	25,23	25,68	19,93	23,12	29,64

(4) Además del Indicador de Inmigración (I-INMG) se ofrecen los valores de los 3 Indicadores Básicos de Vulnerabilidad Urbana (IBVU) para poder analizar la situación de cada sección censal y AE-INMG en relación con los valores de referencia de vulnerabilidad para estos 3 indicadores.

(5) IBVU Estudios: Porcentaje de población analfabeta y sin estudios de 16 años o más, sobre el total de población de 16 años o más. Valor de referencia de vulnerabilidad (2011): 16,38%.

(6) IBVU Vivienda: Porcentaje de viviendas familiares (principales, secundarias, vacías) en edificios en estado en estado ruinoso, malo o deficiente, sobre el total de viviendas familiares (principales, secundarias, vacías). Valor de referencia de vulnerabilidad (2011): 17,50 %.

(7) IBVU Paro: Porcentaje de la población de 16 años o más en situación de paro, respecto al total de población activa de 16 años o más. Valor de referencia de vulnerabilidad (2011): 42,33 %.

Definiciones

ÁREA ESTADÍSTICA CON CONCENTRACIONES SIGNIFICATIVAS DE POBLACIÓN INMIGRANTE (AE-INMG)

Agrupación de secciones censales colindantes y de cierta homogeneidad urbanística, de entre 3.500 y 15.000 habitantes en las que el valor de Indicador de Inmigración (I-INMG) del conjunto supera el valor establecido como referencia (20%).

INDICADOR DE INMIGRACIÓN (I-INMG)

Porcentaje de población nacida en países no pertenecientes a la UE-14, respecto a la población total. Se calcula restando al número total de nacidos en el extranjero, los nacidos en los países de la UE-14: Alemania; Austria; Bélgica; Dinamarca; Finlandia; Francia; Reino Unido; Grecia; Irlanda; Italia; Luxemburgo; Países Bajos; Portugal; y Suecia.

Síntesis Metodológica

El cuerpo de estudio del Catálogo de Barrios Vulnerables de 2011 sigue el criterio establecido en los Catálogos anteriores: centrándose en los municipios mayores de 50.000 habitantes y capitales de provincia. Los trabajos del Catálogo de 2011, siguen la misma metodología que los de 1991, 2001, y 2006, con la única particularidad de que sólo identifican las Áreas Estadísticas Vulnerables, sin realizar el análisis urbanístico detallado que permitía identificar a partir de ellas los Barrios Vulnerables. En el Catálogo de 2011 se han delimitado AE-INMG (Área Estadística con concentraciones significativas de población inmigrante) y AEV (Áreas Estadísticas Vulnerables según los 3 Indicadores Básicos de Vulnerabilidad Urbana: IBVU Estudios, IBVU Vivienda o IBVU Paro). Estas delimitaciones son independientes y pueden superponerse para su análisis en el Visor del Catálogo.

En el caso del Indicador de Inmigración (I-INMG), para el desarrollo del estudio de 2011 se ha partido del análisis de la evolución de los Barrios con concentraciones significativas de población inmigrante identificados previamente en el año 2006, viendo primero si seguían o no cumpliendo esta condición en el año 2011. Posteriormente, se han identificado las nuevas Áreas Estadísticas con concentraciones significativas de población inmigrante (AE-INMG) no coincidentes con Barrios identificados en el Catálogo de 2006, incluyendo también las ciudades que no contaban con Barrios de este tipo en el año 2006.

Una vez identificadas las secciones censales que en 2011 superan los umbrales de referencia del Indicador de Inmigración (I-INMG), se procede a agrupar estas secciones en Áreas Estadísticas con concentraciones significativas de población inmigrante (AE-INMG).

La metodología detallada completa puede consultarse en:

https://apps.fomento.gob.es/BarriosVulnerables/static/adjunto/Sintesis_metodologica_general_catalogo_bbvv.pdf

Datos sociodemográficos (Censo 2011)	Sección censal 2813401021		AE-INMG 2813401	
	Valores absolutos	%	Valores absolutos	%
Población total	970		9.235	
Población nacida en el extranjero total	75	7,73	2.005	21,71
Población nacida en el extranjero (excepto UE-15)	55	5,67	1.860	20,14

	Sección	AE-INMG	Municipio	Comunidad Autónoma	España
INDICADOR DE INMIGRACIÓN (I-INMG)	5,67	20,14	11,35	14,60	9,99
INDICADORES BÁSICOS DE VULNERABILIDAD URBANA (IBVU) (4)					
IBVU Estudios (5)	10,23	12,75	7,92	7,69	10,92
IBVU Vivienda (6)	2,90	3,90	5,70	4,40	6,99
IBVU Paro (7)	22,95	25,68	19,93	23,12	29,64

(4) Además del Indicador de Inmigración (I-INMG) se ofrecen los valores de los 3 Indicadores Básicos de Vulnerabilidad Urbana (IBVU) para poder analizar la situación de cada sección censal y AE-INMG en relación con los valores de referencia de vulnerabilidad para estos 3 indicadores.

(5) IBVU Estudios: Porcentaje de población analfabeta y sin estudios de 16 años o más, sobre el total de población de 16 años o más. Valor de referencia de vulnerabilidad (2011): 16,38%.

(6) IBVU Vivienda: Porcentaje de viviendas familiares (principales, secundarias, vacías) en edificios en estado en estado ruinoso, malo o deficiente, sobre el total de viviendas familiares (principales, secundarias, vacías). Valor de referencia de vulnerabilidad (2011): 17,50 %.

(7) IBVU Paro: Porcentaje de la población de 16 años o más en situación de paro, respecto al total de población activa de 16 años o más. Valor de referencia de vulnerabilidad (2011): 42,33 %.

Definiciones

ÁREA ESTADÍSTICA CON CONCENTRACIONES SIGNIFICATIVAS DE POBLACIÓN INMIGRANTE (AE-INMG)

Agrupación de secciones censales colindantes y de cierta homogeneidad urbanística, de entre 3.500 y 15.000 habitantes en las que el valor de Indicador de Inmigración (I-INMG) del conjunto supera el valor establecido como referencia (20%).

INDICADOR DE INMIGRACIÓN (I-INMG)

Porcentaje de población nacida en países no pertenecientes a la UE-14, respecto a la población total. Se calcula restando al número total de nacidos en el extranjero, los nacidos en los países de la UE-14: Alemania; Austria; Bélgica; Dinamarca; Finlandia; Francia; Reino Unido; Grecia; Irlanda; Italia; Luxemburgo; Países Bajos; Portugal; y Suecia.

Síntesis Metodológica

El cuerpo de estudio del Catálogo de Barrios Vulnerables de 2011 sigue el criterio establecido en los Catálogos anteriores: centrándose en los municipios mayores de 50.000 habitantes y capitales de provincia. Los trabajos del Catálogo de 2011, siguen la misma metodología que los de 1991, 2001, y 2006, con la única particularidad de que sólo identifican las Áreas Estadísticas Vulnerables, sin realizar el análisis urbanístico detallado que permitía identificar a partir de ellas los Barrios Vulnerables. En el Catálogo de 2011 se han delimitado AE-INMG (Área Estadística con concentraciones significativas de población inmigrante) y AEV (Áreas Estadísticas Vulnerables según los 3 Indicadores Básicos de Vulnerabilidad Urbana: IBVU Estudios, IBVU Vivienda o IBVU Paro). Estas delimitaciones son independientes y pueden superponerse para su análisis en el Visor del Catálogo.

En el caso del Indicador de Inmigración (I-INMG), para el desarrollo del estudio de 2011 se ha partido del análisis de la evolución de los Barrios con concentraciones significativas de población inmigrante identificados previamente en el año 2006, viendo primero si seguían o no cumpliendo esta condición en el año 2011. Posteriormente, se han identificado las nuevas Áreas Estadísticas con concentraciones significativas de población inmigrante (AE-INMG) no coincidentes con Barrios identificados en el Catálogo de 2006, incluyendo también las ciudades que no contaban con Barrios de este tipo en el año 2006.

Una vez identificadas las secciones censales que en 2011 superan los umbrales de referencia del Indicador de Inmigración (I-INMG), se procede a agrupar estas secciones en Áreas Estadísticas con concentraciones significativas de población inmigrante (AE-INMG).

La metodología detallada completa puede consultarse en:

https://apps.fomento.gob.es/BarriosVulnerables/static/adjunto/Sintesis_metodologica_general_catalogo_bbvv.pdf

Datos sociodemográficos (Censo 2011)	Sección censal 2813401022		AE-INMG 2813401	
	Valores absolutos	%	Valores absolutos	%
Población total	565		9.235	
Población nacida en el extranjero total	60	10,62	2.005	21,71
Población nacida en el extranjero (excepto UE-15)	0	0,00	1.860	20,14

	Sección	AE-INMG	Municipio	Comunidad Autónoma	España
INDICADOR DE INMIGRACIÓN (I-INMG)	0,00	20,14	11,35	14,60	9,99
INDICADORES BÁSICOS DE VULNERABILIDAD URBANA (IBVU) (4)					
IBVU Estudios (5)	16,33	12,75	7,92	7,69	10,92
IBVU Vivienda (6)	20,83	3,90	5,70	4,40	6,99
IBVU Paro (7)	22,22	25,68	19,93	23,12	29,64

(4) Además del Indicador de Inmigración (I-INMG) se ofrecen los valores de los 3 Indicadores Básicos de Vulnerabilidad Urbana (IBVU) para poder analizar la situación de cada sección censal y AE-INMG en relación con los valores de referencia de vulnerabilidad para estos 3 indicadores.

(5) IBVU Estudios: Porcentaje de población analfabeta y sin estudios de 16 años o más, sobre el total de población de 16 años o más. Valor de referencia de vulnerabilidad (2011): 16,38%.

(6) IBVU Vivienda: Porcentaje de viviendas familiares (principales, secundarias, vacías) en edificios en estado en estado ruinoso, malo o deficiente, sobre el total de viviendas familiares (principales, secundarias, vacías). Valor de referencia de vulnerabilidad (2011): 17,50 %.

(7) IBVU Paro: Porcentaje de la población de 16 años o más en situación de paro, respecto al total de población activa de 16 años o más. Valor de referencia de vulnerabilidad (2011): 42,33 %.

Definiciones

ÁREA ESTADÍSTICA CON CONCENTRACIONES SIGNIFICATIVAS DE POBLACIÓN INMIGRANTE (AE-INMG)

Agrupación de secciones censales colindantes y de cierta homogeneidad urbanística, de entre 3.500 y 15.000 habitantes en las que el valor de Indicador de Inmigración (I-INMG) del conjunto supera el valor establecido como referencia (20%).

INDICADOR DE INMIGRACIÓN (I-INMG)

Porcentaje de población nacida en países no pertenecientes a la UE-14, respecto a la población total. Se calcula restando al número total de nacidos en el extranjero, los nacidos en los países de la UE-14: Alemania; Austria; Bélgica; Dinamarca; Finlandia; Francia; Reino Unido; Grecia; Irlanda; Italia; Luxemburgo; Países Bajos; Portugal; y Suecia.

Síntesis Metodológica

El cuerpo de estudio del Catálogo de Barrios Vulnerables de 2011 sigue el criterio establecido en los Catálogos anteriores: centrándose en los municipios mayores de 50.000 habitantes y capitales de provincia. Los trabajos del Catálogo de 2011, siguen la misma metodología que los de 1991, 2001, y 2006, con la única particularidad de que sólo identifican las Áreas Estadísticas Vulnerables, sin realizar el análisis urbanístico detallado que permitía identificar a partir de ellas los Barrios Vulnerables. En el Catálogo de 2011 se han delimitado AE-INMG (Área Estadística con concentraciones significativas de población inmigrante) y AEV (Áreas Estadísticas Vulnerables según los 3 Indicadores Básicos de Vulnerabilidad Urbana: IBVU Estudios, IBVU Vivienda o IBVU Paro). Estas delimitaciones son independientes y pueden superponerse para su análisis en el Visor del Catálogo.

En el caso del Indicador de Inmigración (I-INMG), para el desarrollo del estudio de 2011 se ha partido del análisis de la evolución de los Barrios con concentraciones significativas de población inmigrante identificados previamente en el año 2006, viendo primero si seguían o no cumpliendo esta condición en el año 2011. Posteriormente, se han identificado las nuevas Áreas Estadísticas con concentraciones significativas de población inmigrante (AE-INMG) no coincidentes con Barrios identificados en el Catálogo de 2006, incluyendo también las ciudades que no contaban con Barrios de este tipo en el año 2006.

Una vez identificadas las secciones censales que en 2011 superan los umbrales de referencia del Indicador de Inmigración (I-INMG), se procede a agrupar estas secciones en Áreas Estadísticas con concentraciones significativas de población inmigrante (AE-INMG).

La metodología detallada completa puede consultarse en:

https://apps.fomento.gob.es/BarriosVulnerables/static/adjunto/Sintesis_metodologica_general_catalogo_bbvv.pdf

Datos sociodemográficos (Censo 2011)	Sección censal 2813401023		AE-INMG 2813401	
	Valores absolutos	%	Valores absolutos	%
Población total	415		9.235	
Población nacida en el extranjero total	85	20,48	2.005	21,71
Población nacida en el extranjero (excepto UE-15)	85	20,48	1.860	20,14

	Sección	AE-INMG	Municipio	Comunidad Autónoma	España
INDICADOR DE INMIGRACIÓN (I-INMG)	20,48	20,14	11,35	14,60	9,99
INDICADORES BÁSICOS DE VULNERABILIDAD URBANA (IBVU) (4)					
IBVU Estudios (5)	5,56	12,75	7,92	7,69	10,92
IBVU Vivienda (6)	0,00	3,90	5,70	4,40	6,99
IBVU Paro (7)	16,67	25,68	19,93	23,12	29,64

(4) Además del Indicador de Inmigración (I-INMG) se ofrecen los valores de los 3 Indicadores Básicos de Vulnerabilidad Urbana (IBVU) para poder analizar la situación de cada sección censal y AE-INMG en relación con los valores de referencia de vulnerabilidad para estos 3 indicadores.

(5) IBVU Estudios: Porcentaje de población analfabeta y sin estudios de 16 años o más, sobre el total de población de 16 años o más. Valor de referencia de vulnerabilidad (2011): 16,38%.

(6) IBVU Vivienda: Porcentaje de viviendas familiares (principales, secundarias, vacías) en edificios en estado en estado ruinoso, malo o deficiente, sobre el total de viviendas familiares (principales, secundarias, vacías). Valor de referencia de vulnerabilidad (2011): 17,50 %.

(7) IBVU Paro: Porcentaje de la población de 16 años o más en situación de paro, respecto al total de población activa de 16 años o más. Valor de referencia de vulnerabilidad (2011): 42,33 %.

Definiciones

ÁREA ESTADÍSTICA CON CONCENTRACIONES SIGNIFICATIVAS DE POBLACIÓN INMIGRANTE (AE-INMG)

Agrupación de secciones censales colindantes y de cierta homogeneidad urbanística, de entre 3.500 y 15.000 habitantes en las que el valor de Indicador de Inmigración (I-INMG) del conjunto supera el valor establecido como referencia (20%).

INDICADOR DE INMIGRACIÓN (I-INMG)

Porcentaje de población nacida en países no pertenecientes a la UE-14, respecto a la población total. Se calcula restando al número total de nacidos en el extranjero, los nacidos en los países de la UE-14: Alemania; Austria; Bélgica; Dinamarca; Finlandia; Francia; Reino Unido; Grecia; Irlanda; Italia; Luxemburgo; Países Bajos; Portugal; y Suecia.

Síntesis Metodológica

El cuerpo de estudio del Catálogo de Barrios Vulnerables de 2011 sigue el criterio establecido en los Catálogos anteriores: centrándose en los municipios mayores de 50.000 habitantes y capitales de provincia. Los trabajos del Catálogo de 2011, siguen la misma metodología que los de 1991, 2001, y 2006, con la única particularidad de que sólo identifican las Áreas Estadísticas Vulnerables, sin realizar el análisis urbanístico detallado que permitía identificar a partir de ellas los Barrios Vulnerables. En el Catálogo de 2011 se han delimitado AE-INMG (Área Estadística con concentraciones significativas de población inmigrante) y AEV (Áreas Estadísticas Vulnerables según los 3 Indicadores Básicos de Vulnerabilidad Urbana: IBVU Estudios, IBVU Vivienda o IBVU Paro). Estas delimitaciones son independientes y pueden superponerse para su análisis en el Visor del Catálogo.

En el caso del Indicador de Inmigración (I-INMG), para el desarrollo del estudio de 2011 se ha partido del análisis de la evolución de los Barrios con concentraciones significativas de población inmigrante identificados previamente en el año 2006, viendo primero si seguían o no cumpliendo esta condición en el año 2011. Posteriormente, se han identificado las nuevas Áreas Estadísticas con concentraciones significativas de población inmigrante (AE-INMG) no coincidentes con Barrios identificados en el Catálogo de 2006, incluyendo también las ciudades que no contaban con Barrios de este tipo en el año 2006.

Una vez identificadas las secciones censales que en 2011 superan los umbrales de referencia del Indicador de Inmigración (I-INMG), se procede a agrupar estas secciones en Áreas Estadísticas con concentraciones significativas de población inmigrante (AE-INMG).

La metodología detallada completa puede consultarse en:

https://apps.fomento.gob.es/BarriosVulnerables/static/adjunto/Sintesis_metodologica_general_catalogo_bbvv.pdf

Datos sociodemográficos (Censo 2011)	Sección censal 2813401024		AE-INMG 2813401	
	Valores absolutos	%	Valores absolutos	%
Población total	905		9.235	
Población nacida en el extranjero total	120	13,26	2.005	21,71
Población nacida en el extranjero (excepto UE-15)	125	13,81	1.860	20,14

	Sección	AE-INMG	Municipio	Comunidad Autónoma	España
INDICADOR DE INMIGRACIÓN (I-INMG)	13,81	20,14	11,35	14,60	9,99
INDICADORES BÁSICOS DE VULNERABILIDAD URBANA (IBVU) (4)					
IBVU Estudios (5)	17,86	12,75	7,92	7,69	10,92
IBVU Vivienda (6)	16,05	3,90	5,70	4,40	6,99
IBVU Paro (7)	31,82	25,68	19,93	23,12	29,64

(4) Además del Indicador de Inmigración (I-INMG) se ofrecen los valores de los 3 Indicadores Básicos de Vulnerabilidad Urbana (IBVU) para poder analizar la situación de cada sección censal y AE-INMG en relación con los valores de referencia de vulnerabilidad para estos 3 indicadores.

(5) IBVU Estudios: Porcentaje de población analfabeta y sin estudios de 16 años o más, sobre el total de población de 16 años o más. Valor de referencia de vulnerabilidad (2011): 16,38%.

(6) IBVU Vivienda: Porcentaje de viviendas familiares (principales, secundarias, vacías) en edificios en estado en estado ruinoso, malo o deficiente, sobre el total de viviendas familiares (principales, secundarias, vacías). Valor de referencia de vulnerabilidad (2011): 17,50 %.

(7) IBVU Paro: Porcentaje de la población de 16 años o más en situación de paro, respecto al total de población activa de 16 años o más. Valor de referencia de vulnerabilidad (2011): 42,33 %.

Definiciones

ÁREA ESTADÍSTICA CON CONCENTRACIONES SIGNIFICATIVAS DE POBLACIÓN INMIGRANTE (AE-INMG)

Agrupación de secciones censales colindantes y de cierta homogeneidad urbanística, de entre 3.500 y 15.000 habitantes en las que el valor de Indicador de Inmigración (I-INMG) del conjunto supera el valor establecido como referencia (20%).

INDICADOR DE INMIGRACIÓN (I-INMG)

Porcentaje de población nacida en países no pertenecientes a la UE-14, respecto a la población total. Se calcula restando al número total de nacidos en el extranjero, los nacidos en los países de la UE-14: Alemania; Austria; Bélgica; Dinamarca; Finlandia; Francia; Reino Unido; Grecia; Irlanda; Italia; Luxemburgo; Países Bajos; Portugal; y Suecia.

Síntesis Metodológica

El cuerpo de estudio del Catálogo de Barrios Vulnerables de 2011 sigue el criterio establecido en los Catálogos anteriores: centrándose en los municipios mayores de 50.000 habitantes y capitales de provincia. Los trabajos del Catálogo de 2011, siguen la misma metodología que los de 1991, 2001, y 2006, con la única particularidad de que sólo identifican las Áreas Estadísticas Vulnerables, sin realizar el análisis urbanístico detallado que permitía identificar a partir de ellas los Barrios Vulnerables. En el Catálogo de 2011 se han delimitado AE-INMG (Área Estadística con concentraciones significativas de población inmigrante) y AEV (Áreas Estadísticas Vulnerables según los 3 Indicadores Básicos de Vulnerabilidad Urbana: IBVU Estudios, IBVU Vivienda o IBVU Paro). Estas delimitaciones son independientes y pueden superponerse para su análisis en el Visor del Catálogo.

En el caso del Indicador de Inmigración (I-INMG), para el desarrollo del estudio de 2011 se ha partido del análisis de la evolución de los Barrios con concentraciones significativas de población inmigrante identificados previamente en el año 2006, viendo primero si seguían o no cumpliendo esta condición en el año 2011. Posteriormente, se han identificado las nuevas Áreas Estadísticas con concentraciones significativas de población inmigrante (AE-INMG) no coincidentes con Barrios identificados en el Catálogo de 2006, incluyendo también las ciudades que no contaban con Barrios de este tipo en el año 2006.

Una vez identificadas las secciones censales que en 2011 superan los umbrales de referencia del Indicador de Inmigración (I-INMG), se procede a agrupar estas secciones en Áreas Estadísticas con concentraciones significativas de población inmigrante (AE-INMG).

La metodología detallada completa puede consultarse en:

https://apps.fomento.gob.es/BarriosVulnerables/static/adjunto/Sintesis_metodologica_general_catalogo_bbvv.pdf

Datos sociodemográficos (Censo 2011)	Sección censal 2813401025		AE-INMG 2813401	
	Valores absolutos	%	Valores absolutos	%
Población total	1.575		9.235	
Población nacida en el extranjero total	310	19,68	2.005	21,71
Población nacida en el extranjero (excepto UE-15)	300	19,05	1.860	20,14

	Sección	AE-INMG	Municipio	Comunidad Autónoma	España
INDICADOR DE INMIGRACIÓN (I-INMG)	19,05	20,14	11,35	14,60	9,99
INDICADORES BÁSICOS DE VULNERABILIDAD URBANA (IBVU) (4)					
IBVU Estudios (5)	5,98	12,75	7,92	7,69	10,92
IBVU Vivienda (6)	0,00	3,90	5,70	4,40	6,99
IBVU Paro (7)	21,13	25,68	19,93	23,12	29,64

(4) Además del Indicador de Inmigración (I-INMG) se ofrecen los valores de los 3 Indicadores Básicos de Vulnerabilidad Urbana (IBVU) para poder analizar la situación de cada sección censal y AE-INMG en relación con los valores de referencia de vulnerabilidad para estos 3 indicadores.

(5) IBVU Estudios: Porcentaje de población analfabeta y sin estudios de 16 años o más, sobre el total de población de 16 años o más. Valor de referencia de vulnerabilidad (2011): 16,38%.

(6) IBVU Vivienda: Porcentaje de viviendas familiares (principales, secundarias, vacías) en edificios en estado en estado ruinoso, malo o deficiente, sobre el total de viviendas familiares (principales, secundarias, vacías). Valor de referencia de vulnerabilidad (2011): 17,50 %.

(7) IBVU Paro: Porcentaje de la población de 16 años o más en situación de paro, respecto al total de población activa de 16 años o más. Valor de referencia de vulnerabilidad (2011): 42,33 %.

Definiciones

ÁREA ESTADÍSTICA CON CONCENTRACIONES SIGNIFICATIVAS DE POBLACIÓN INMIGRANTE (AE-INMG)

Agrupación de secciones censales colindantes y de cierta homogeneidad urbanística, de entre 3.500 y 15.000 habitantes en las que el valor de Indicador de Inmigración (I-INMG) del conjunto supera el valor establecido como referencia (20%).

INDICADOR DE INMIGRACIÓN (I-INMG)

Porcentaje de población nacida en países no pertenecientes a la UE-14, respecto a la población total. Se calcula restando al número total de nacidos en el extranjero, los nacidos en los países de la UE-14: Alemania; Austria; Bélgica; Dinamarca; Finlandia; Francia; Reino Unido; Grecia; Irlanda; Italia; Luxemburgo; Países Bajos; Portugal; y Suecia.

Síntesis Metodológica

El cuerpo de estudio del Catálogo de Barrios Vulnerables de 2011 sigue el criterio establecido en los Catálogos anteriores: centrándose en los municipios mayores de 50.000 habitantes y capitales de provincia. Los trabajos del Catálogo de 2011, siguen la misma metodología que los de 1991, 2001, y 2006, con la única particularidad de que sólo identifican las Áreas Estadísticas Vulnerables, sin realizar el análisis urbanístico detallado que permitía identificar a partir de ellas los Barrios Vulnerables. En el Catálogo de 2011 se han delimitado AE-INMG (Área Estadística con concentraciones significativas de población inmigrante) y AEV (Áreas Estadísticas Vulnerables según los 3 Indicadores Básicos de Vulnerabilidad Urbana: IBVU Estudios, IBVU Vivienda o IBVU Paro). Estas delimitaciones son independientes y pueden superponerse para su análisis en el Visor del Catálogo.

En el caso del Indicador de Inmigración (I-INMG), para el desarrollo del estudio de 2011 se ha partido del análisis de la evolución de los Barrios con concentraciones significativas de población inmigrante identificados previamente en el año 2006, viendo primero si seguían o no cumpliendo esta condición en el año 2011. Posteriormente, se han identificado las nuevas Áreas Estadísticas con concentraciones significativas de población inmigrante (AE-INMG) no coincidentes con Barrios identificados en el Catálogo de 2006, incluyendo también las ciudades que no contaban con Barrios de este tipo en el año 2006.

Una vez identificadas las secciones censales que en 2011 superan los umbrales de referencia del Indicador de Inmigración (I-INMG), se procede a agrupar estas secciones en Áreas Estadísticas con concentraciones significativas de población inmigrante (AE-INMG).

La metodología detallada completa puede consultarse en:

https://apps.fomento.gob.es/BarriosVulnerables/static/adjunto/Sintesis_metodologica_general_catalogo_bbvv.pdf

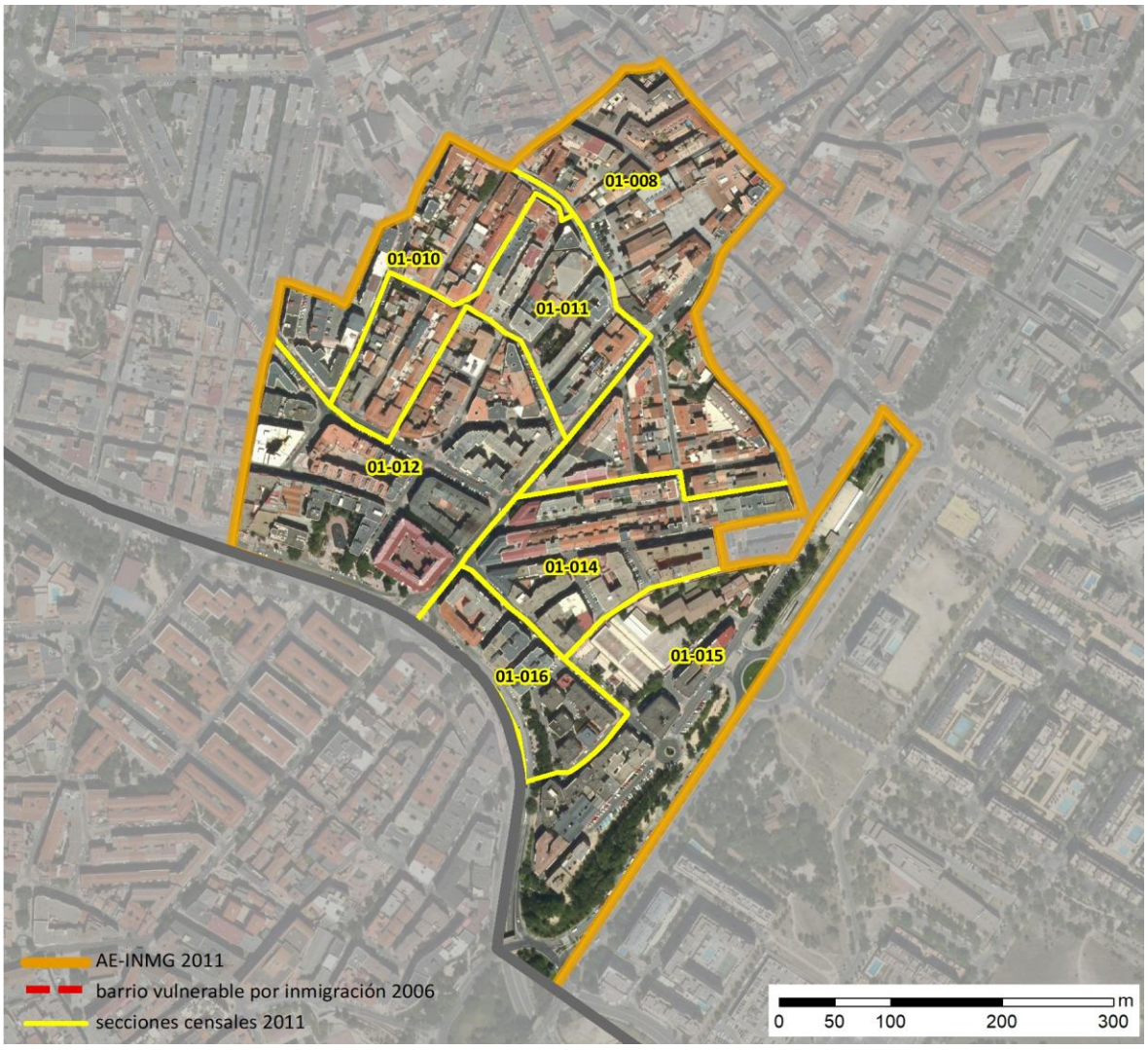

Localización en detalle del AE-INMG

Datos básicos del AE-INMG (1)

Población total	9.130
Población nacida en el extranjero total	2.195
Población nacida en el extranjero (excepto UE-15)	2.005
Densidad población (hab/Km²)	37.922,67
Superficie (ha)	24,08
Nº de secciones censales	7

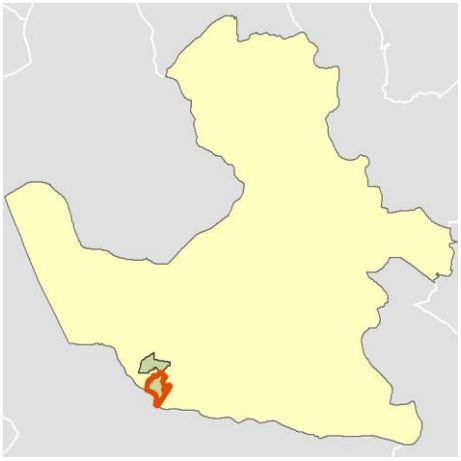

Localización del AE-INMG dentro del término municipal

	Valor del AE-INMG	Valor de referencia (2)
INDICADOR DE INMIGRACIÓN (I-INMG) (3)	**21,96 %**	20,00%

(1) Área Estadística con concentraciones significativas de población inmigrante (AE-INMG)

(2) Valor que se ha tomado como referencia para este estudio

(3) Indicador de Inmigración: (I-INMG): Porcentaje de población nacida en países no pertenecientes a la UE-14, respecto a la población total. Se calcula restando al número total de nacidos en el extranjero, los nacidos en los países de la UE-14: Alemania; Austria; Bélgica; Dinamarca; Finlandia; Francia; Reino Unido; Grecia; Irlanda; Italia; Luxemburgo; Países Bajos; Portugal; y Suecia.

Datos sociodemográficos (Censo 2011)	Sección censal 2813401008		AE-INMG 2813402	
	Valores absolutos	%	Valores absolutos	%
Población total	1.250		9.130	
Población nacida en el extranjero total	75	6,00	2.195	24,04
Población nacida en el extranjero (excepto UE-15)	0	0,00	2.005	21,96

	Sección	AE-INMG	Municipio	Comunidad Autónoma	España
INDICADOR DE INMIGRACIÓN (I-INMG)	0,00	21,96	11,35	14,60	9,99
INDICADORES BÁSICOS DE VULNERABILIDAD URBANA (IBVU) (4)					
IBVU Estudios (5)	3,66	12,64	7,92	7,69	10,92
IBVU Vivienda (6)	1,89	1,39	5,70	4,40	6,99
IBVU Paro (7)	21,68	25,05	19,93	23,12	29,64

(4) Además del Indicador de Inmigración (I-INMG) se ofrecen los valores de los 3 Indicadores Básicos de Vulnerabilidad Urbana (IBVU) para poder analizar la situación de cada sección censal y AE-INMG en relación con los valores de referencia de vulnerabilidad para estos 3 indicadores.

(5) IBVU Estudios: Porcentaje de población analfabeta y sin estudios de 16 años o más, sobre el total de población de 16 años o más. Valor de referencia de vulnerabilidad (2011): 16,38%.

(6) IBVU Vivienda: Porcentaje de viviendas familiares (principales, secundarias, vacías) en edificios en estado en estado ruinoso, malo o deficiente, sobre el total de viviendas familiares (principales, secundarias, vacías). Valor de referencia de vulnerabilidad (2011): 17,50 %.

(7) IBVU Paro: Porcentaje de la población de 16 años o más en situación de paro, respecto al total de población activa de 16 años o más. Valor de referencia de vulnerabilidad (2011): 42,33 %.

Definiciones

ÁREA ESTADÍSTICA CON CONCENTRACIONES SIGNIFICATIVAS DE POBLACIÓN INMIGRANTE (AE-INMG)

Agrupación de secciones censales colindantes y de cierta homogeneidad urbanística, de entre 3.500 y 15.000 habitantes en las que el valor de Indicador de Inmigración (I-INMG) del conjunto supera el valor establecido como referencia (20%).

INDICADOR DE INMIGRACIÓN (I-INMG)

Porcentaje de población nacida en países no pertenecientes a la UE-14, respecto a la población total. Se calcula restando al número total de nacidos en el extranjero, los nacidos en los países de la UE-14: Alemania; Austria; Bélgica; Dinamarca; Finlandia; Francia; Reino Unido; Grecia; Irlanda; Italia; Luxemburgo; Países Bajos; Portugal; y Suecia.

Síntesis Metodológica

El cuerpo de estudio del Catálogo de Barrios Vulnerables de 2011 sigue el criterio establecido en los Catálogos anteriores: centrándose en los municipios mayores de 50.000 habitantes y capitales de provincia. Los trabajos del Catálogo de 2011, siguen la misma metodología que los de 1991, 2001, y 2006, con la única particularidad de que sólo identifican las Áreas Estadísticas Vulnerables, sin realizar el análisis urbanístico detallado que permitía identificar a partir de ellas los Barrios Vulnerables. En el Catálogo de 2011 se han delimitado AE-INMG (Área Estadística con concentraciones significativas de población inmigrante) y AEV (Áreas Estadísticas Vulnerables según los 3 Indicadores Básicos de Vulnerabilidad Urbana: IBVU Estudios, IBVU Vivienda o IBVU Paro). Estas delimitaciones son independientes y pueden superponerse para su análisis en el Visor del Catálogo.

En el caso del Indicador de Inmigración (I-INMG), para el desarrollo del estudio de 2011 se ha partido del análisis de la evolución de los Barrios con concentraciones significativas de población inmigrante identificados previamente en el año 2006, viendo primero si seguían o no cumpliendo esta condición en el año 2011. Posteriormente, se han identificado las nuevas Áreas Estadísticas con concentraciones significativas de población inmigrante (AE-INMG) no coincidentes con Barrios identificados en el Catálogo de 2006, incluyendo también las ciudades que no contaban con Barrios de este tipo en el año 2006.

Una vez identificadas las secciones censales que en 2011 superan los umbrales de referencia del Indicador de Inmigración (I-INMG), se procede a agrupar estas secciones en Áreas Estadísticas con concentraciones significativas de población inmigrante (AE-INMG).

La metodología detallada completa puede consultarse en:

https://apps.fomento.gob.es/BarriosVulnerables/static/adjunto/Sintesis_metodologica_general_catalogo_bbvv.pdf

Datos sociodemográficos (Censo 2011)	Sección censal 2813401010		AE-INMG 2813402	
	Valores absolutos	%	Valores absolutos	%
Población total	880		9.130	
Población nacida en el extranjero total	280	31,82	2.195	24,04
Población nacida en el extranjero (excepto UE-15)	280	31,82	2.005	21,96

	Sección	AE-INMG	Municipio	Comunidad Autónoma	España
INDICADOR DE INMIGRACIÓN (I-INMG)	31,82	21,96	11,35	14,60	9,99
INDICADORES BÁSICOS DE VULNERABILIDAD URBANA (IBVU) (4)					
IBVU Estudios (5)	5,56	12,64	7,92	7,69	10,92
IBVU Vivienda (6)	5,13	1,39	5,70	4,40	6,99
IBVU Paro (7)	22,31	25,05	19,93	23,12	29,64

(4) Además del Indicador de Inmigración (I-INMG) se ofrecen los valores de los 3 Indicadores Básicos de Vulnerabilidad Urbana (IBVU) para poder analizar la situación de cada sección censal y AE-INMG en relación con los valores de referencia de vulnerabilidad para estos 3 indicadores.

(5) IBVU Estudios: Porcentaje de población analfabeta y sin estudios de 16 años o más, sobre el total de población de 16 años o más. Valor de referencia de vulnerabilidad (2011): 16,38%.

(6) IBVU Vivienda: Porcentaje de viviendas familiares (principales, secundarias, vacías) en edificios en estado en estado ruinoso, malo o deficiente, sobre el total de viviendas familiares (principales, secundarias, vacías). Valor de referencia de vulnerabilidad (2011): 17,50 %.

(7) IBVU Paro: Porcentaje de la población de 16 años o más en situación de paro, respecto al total de población activa de 16 años o más. Valor de referencia de vulnerabilidad (2011): 42,33 %.

Definiciones

ÁREA ESTADÍSTICA CON CONCENTRACIONES SIGNIFICATIVAS DE POBLACIÓN INMIGRANTE (AE-INMG)

Agrupación de secciones censales colindantes y de cierta homogeneidad urbanística, de entre 3.500 y 15.000 habitantes en las que el valor de Indicador de Inmigración (I-INMG) del conjunto supera el valor establecido como referencia (20%).

INDICADOR DE INMIGRACIÓN (I-INMG)

Porcentaje de población nacida en países no pertenecientes a la UE-14, respecto a la población total. Se calcula restando al número total de nacidos en el extranjero, los nacidos en los países de la UE-14: Alemania; Austria; Bélgica; Dinamarca; Finlandia; Francia; Reino Unido; Grecia; Irlanda; Italia; Luxemburgo; Países Bajos; Portugal; y Suecia.

Síntesis Metodológica

El cuerpo de estudio del Catálogo de Barrios Vulnerables de 2011 sigue el criterio establecido en los Catálogos anteriores: centrándose en los municipios mayores de 50.000 habitantes y capitales de provincia. Los trabajos del Catálogo de 2011, siguen la misma metodología que los de 1991, 2001, y 2006, con la única particularidad de que sólo identifican las Áreas Estadísticas Vulnerables, sin realizar el análisis urbanístico detallado que permitía identificar a partir de ellas los Barrios Vulnerables. En el Catálogo de 2011 se han delimitado AE-INMG (Área Estadística con concentraciones significativas de población inmigrante) y AEV (Áreas Estadísticas Vulnerables según los 3 Indicadores Básicos de Vulnerabilidad Urbana: IBVU Estudios, IBVU Vivienda o IBVU Paro). Estas delimitaciones son independientes y pueden superponerse para su análisis en el Visor del Catálogo.

En el caso del Indicador de Inmigración (I-INMG), para el desarrollo del estudio de 2011 se ha partido del análisis de la evolución de los Barrios con concentraciones significativas de población inmigrante identificados previamente en el año 2006, viendo primero si seguían o no cumpliendo esta condición en el año 2011. Posteriormente, se han identificado las nuevas Áreas Estadísticas con concentraciones significativas de población inmigrante (AE-INMG) no coincidentes con Barrios identificados en el Catálogo de 2006, incluyendo también las ciudades que no contaban con Barrios de este tipo en el año 2006.

Una vez identificadas las secciones censales que en 2011 superan los umbrales de referencia del Indicador de Inmigración (I-INMG), se procede a agrupar estas secciones en Áreas Estadísticas con concentraciones significativas de población inmigrante (AE-INMG).

La metodología detallada completa puede consultarse en:

https://apps.fomento.gob.es/BarriosVulnerables/static/adjunto/Sintesis_metodologica_general_catalogo_bbvv.pdf

Datos sociodemográficos (Censo 2011)	Sección censal 2813401011		AE-INMG 2813402	
	Valores absolutos	%	Valores absolutos	%
Población total	1.190		9.130	
Población nacida en el extranjero total	400	33,61	2.195	24,04
Población nacida en el extranjero (excepto UE-15)	400	33,61	2.005	21,96

	Sección	AE-INMG	Municipio	Comunidad Autónoma	España
INDICADOR DE INMIGRACIÓN (I-INMG)	33,61	21,96	11,35	14,60	9,99
INDICADORES BÁSICOS DE VULNERABILIDAD URBANA (IBVU) (4)					
IBVU Estudios (5)	27,18	12,64	7,92	7,69	10,92
IBVU Vivienda (6)	0,00	1,39	5,70	4,40	6,99
IBVU Paro (7)	23,48	25,05	19,93	23,12	29,64

(4) Además del Indicador de Inmigración (I-INMG) se ofrecen los valores de los 3 Indicadores Básicos de Vulnerabilidad Urbana (IBVU) para poder analizar la situación de cada sección censal y AE-INMG en relación con los valores de referencia de vulnerabilidad para estos 3 indicadores.

(5) IBVU Estudios: Porcentaje de población analfabeta y sin estudios de 16 años o más, sobre el total de población de 16 años o más. Valor de referencia de vulnerabilidad (2011): 16,38%.

(6) IBVU Vivienda: Porcentaje de viviendas familiares (principales, secundarias, vacías) en edificios en estado en estado ruinoso, malo o deficiente, sobre el total de viviendas familiares (principales, secundarias, vacías). Valor de referencia de vulnerabilidad (2011): 17,50 %.

(7) IBVU Paro: Porcentaje de la población de 16 años o más en situación de paro, respecto al total de población activa de 16 años o más. Valor de referencia de vulnerabilidad (2011): 42,33 %.

Definiciones

ÁREA ESTADÍSTICA CON CONCENTRACIONES SIGNIFICATIVAS DE POBLACIÓN INMIGRANTE (AE-INMG)

Agrupación de secciones censales colindantes y de cierta homogeneidad urbanística, de entre 3.500 y 15.000 habitantes en las que el valor de Indicador de Inmigración (I-INMG) del conjunto supera el valor establecido como referencia (20%).

INDICADOR DE INMIGRACIÓN (I-INMG)

Porcentaje de población nacida en países no pertenecientes a la UE-14, respecto a la población total. Se calcula restando al número total de nacidos en el extranjero, los nacidos en los países de la UE-14: Alemania; Austria; Bélgica; Dinamarca; Finlandia; Francia; Reino Unido; Grecia; Irlanda; Italia; Luxemburgo; Países Bajos; Portugal; y Suecia.

Síntesis Metodológica

El cuerpo de estudio del Catálogo de Barrios Vulnerables de 2011 sigue el criterio establecido en los Catálogos anteriores: centrándose en los municipios mayores de 50.000 habitantes y capitales de provincia. Los trabajos del Catálogo de 2011, siguen la misma metodología que los de 1991, 2001, y 2006, con la única particularidad de que sólo identifican las Áreas Estadísticas Vulnerables, sin realizar el análisis urbanístico detallado que permitía identificar a partir de ellas los Barrios Vulnerables. En el Catálogo de 2011 se han delimitado AE-INMG (Área Estadística con concentraciones significativas de población inmigrante) y AEV (Áreas Estadísticas Vulnerables según los 3 Indicadores Básicos de Vulnerabilidad Urbana: IBVU Estudios, IBVU Vivienda o IBVU Paro). Estas delimitaciones son independientes y pueden superponerse para su análisis en el Visor del Catálogo.

En el caso del Indicador de Inmigración (I-INMG), para el desarrollo del estudio de 2011 se ha partido del análisis de la evolución de los Barrios con concentraciones significativas de población inmigrante identificados previamente en el año 2006, viendo primero si seguían o no cumpliendo esta condición en el año 2011. Posteriormente, se han identificado las nuevas Áreas Estadísticas con concentraciones significativas de población inmigrante (AE-INMG) no coincidentes con Barrios identificados en el Catálogo de 2006, incluyendo también las ciudades que no contaban con Barrios de este tipo en el año 2006.

Una vez identificadas las secciones censales que en 2011 superan los umbrales de referencia del Indicador de Inmigración (I-INMG), se procede a agrupar estas secciones en Áreas Estadísticas con concentraciones significativas de población inmigrante (AE-INMG).

La metodología detallada completa puede consultarse en:

https://apps.fomento.gob.es/BarriosVulnerables/static/adjunto/Sintesis_metodologica_general_catalogo_bbvv.pdf

Datos sociodemográficos (Censo 2011)	Sección censal 2813401012		AE-INMG 2813402	
	Valores absolutos	%	Valores absolutos	%
Población total	2.795		9.130	
Población nacida en el extranjero total	845	30,23	2.195	24,04
Población nacida en el extranjero (excepto UE-15)	835	29,87	2.005	21,96

	Sección	AE-INMG	Municipio	Comunidad Autónoma	España
INDICADOR DE INMIGRACIÓN (I-INMG)	29,87	21,96	11,35	14,60	9,99
INDICADORES BÁSICOS DE VULNERABILIDAD URBANA (IBVU) (4)					
IBVU Estudios (5)	9,22	12,64	7,92	7,69	10,92
IBVU Vivienda (6)	1,05	1,39	5,70	4,40	6,99
IBVU Paro (7)	24,18	25,05	19,93	23,12	29,64

(4) Además del Indicador de Inmigración (I-INMG) se ofrecen los valores de los 3 Indicadores Básicos de Vulnerabilidad Urbana (IBVU) para poder analizar la situación de cada sección censal y AE-INMG en relación con los valores de referencia de vulnerabilidad para estos 3 indicadores.

(5) IBVU Estudios: Porcentaje de población analfabeta y sin estudios de 16 años o más, sobre el total de población de 16 años o más. Valor de referencia de vulnerabilidad (2011): 16,38%.

(6) IBVU Vivienda: Porcentaje de viviendas familiares (principales, secundarias, vacías) en edificios en estado en estado ruinoso, malo o deficiente, sobre el total de viviendas familiares (principales, secundarias, vacías). Valor de referencia de vulnerabilidad (2011): 17,50 %.

(7) IBVU Paro: Porcentaje de la población de 16 años o más en situación de paro, respecto al total de población activa de 16 años o más. Valor de referencia de vulnerabilidad (2011): 42,33 %.

Definiciones

ÁREA ESTADÍSTICA CON CONCENTRACIONES SIGNIFICATIVAS DE POBLACIÓN INMIGRANTE (AE-INMG)

Agrupación de secciones censales colindantes y de cierta homogeneidad urbanística, de entre 3.500 y 15.000 habitantes en las que el valor de Indicador de Inmigración (I-INMG) del conjunto supera el valor establecido como referencia (20%).

INDICADOR DE INMIGRACIÓN (I-INMG)

Porcentaje de población nacida en países no pertenecientes a la UE-14, respecto a la población total. Se calcula restando al número total de nacidos en el extranjero, los nacidos en los países de la UE-14: Alemania; Austria; Bélgica; Dinamarca; Finlandia; Francia; Reino Unido; Grecia; Irlanda; Italia; Luxemburgo; Países Bajos; Portugal; y Suecia.

Síntesis Metodológica

El cuerpo de estudio del Catálogo de Barrios Vulnerables de 2011 sigue el criterio establecido en los Catálogos anteriores: centrándose en los municipios mayores de 50.000 habitantes y capitales de provincia. Los trabajos del Catálogo de 2011, siguen la misma metodología que los de 1991, 2001, y 2006, con la única particularidad de que sólo identifican las Áreas Estadísticas Vulnerables, sin realizar el análisis urbanístico detallado que permitía identificar a partir de ellas los Barrios Vulnerables. En el Catálogo de 2011 se han delimitado AE-INMG (Área Estadística con concentraciones significativas de población inmigrante) y AEV (Áreas Estadísticas Vulnerables según los 3 Indicadores Básicos de Vulnerabilidad Urbana: IBVU Estudios, IBVU Vivienda o IBVU Paro). Estas delimitaciones son independientes y pueden superponerse para su análisis en el Visor del Catálogo.

En el caso del Indicador de Inmigración (I-INMG), para el desarrollo del estudio de 2011 se ha partido del análisis de la evolución de los Barrios con concentraciones significativas de población inmigrante identificados previamente en el año 2006, viendo primero si seguían o no cumpliendo esta condición en el año 2011. Posteriormente, se han identificado las nuevas Áreas Estadísticas con concentraciones significativas de población inmigrante (AE-INMG) no coincidentes con Barrios identificados en el Catálogo de 2006, incluyendo también las ciudades que no contaban con Barrios de este tipo en el año 2006.

Una vez identificadas las secciones censales que en 2011 superan los umbrales de referencia del Indicador de Inmigración (I-INMG), se procede a agrupar estas secciones en Áreas Estadísticas con concentraciones significativas de población inmigrante (AE-INMG).

La metodología detallada completa puede consultarse en:

https://apps.fomento.gob.es/BarriosVulnerables/static/adjunto/Sintesis_metodologica_general_catalogo_bbvv.pdf

Datos sociodemográficos (Censo 2011)	Sección censal 2813401014		AE-INMG 2813402	
	Valores absolutos	%	Valores absolutos	%
Población total	1.165		9.130	
Población nacida en el extranjero total	75	6,44	2.195	24,04
Población nacida en el extranjero (excepto UE-15)	65	5,58	2.005	21,96

	Sección	AE-INMG	Municipio	Comunidad Autónoma	España
INDICADOR DE INMIGRACIÓN (I-INMG)	5,58	21,96	11,35	14,60	9,99
INDICADORES BÁSICOS DE VULNERABILIDAD URBANA (IBVU) (4)					
IBVU Estudios (5)	16,84	12,64	7,92	7,69	10,92
IBVU Vivienda (6)	2,35	1,39	5,70	4,40	6,99
IBVU Paro (7)	19,27	25,05	19,93	23,12	29,64

(4) Además del Indicador de Inmigración (I-INMG) se ofrecen los valores de los 3 Indicadores Básicos de Vulnerabilidad Urbana (IBVU) para poder analizar la situación de cada sección censal y AE-INMG en relación con los valores de referencia de vulnerabilidad para estos 3 indicadores.

(5) IBVU Estudios: Porcentaje de población analfabeta y sin estudios de 16 años o más, sobre el total de población de 16 años o más. Valor de referencia de vulnerabilidad (2011): 16,38%.

(6) IBVU Vivienda: Porcentaje de viviendas familiares (principales, secundarias, vacías) en edificios en estado en estado ruinoso, malo o deficiente, sobre el total de viviendas familiares (principales, secundarias, vacías). Valor de referencia de vulnerabilidad (2011): 17,50 %.

(7) IBVU Paro: Porcentaje de la población de 16 años o más en situación de paro, respecto al total de población activa de 16 años o más. Valor de referencia de vulnerabilidad (2011): 42,33 %.

Definiciones

ÁREA ESTADÍSTICA CON CONCENTRACIONES SIGNIFICATIVAS DE POBLACIÓN INMIGRANTE (AE-INMG)

Agrupación de secciones censales colindantes y de cierta homogeneidad urbanística, de entre 3.500 y 15.000 habitantes en las que el valor de Indicador de Inmigración (I-INMG) del conjunto supera el valor establecido como referencia (20%).

INDICADOR DE INMIGRACIÓN (I-INMG)

Porcentaje de población nacida en países no pertenecientes a la UE-14, respecto a la población total. Se calcula restando al número total de nacidos en el extranjero, los nacidos en los países de la UE-14: Alemania; Austria; Bélgica; Dinamarca; Finlandia; Francia; Reino Unido; Grecia; Irlanda; Italia; Luxemburgo; Países Bajos; Portugal; y Suecia.

Síntesis Metodológica

El cuerpo de estudio del Catálogo de Barrios Vulnerables de 2011 sigue el criterio establecido en los Catálogos anteriores: centrándose en los municipios mayores de 50.000 habitantes y capitales de provincia. Los trabajos del Catálogo de 2011, siguen la misma metodología que los de 1991, 2001, y 2006, con la única particularidad de que sólo identifican las Áreas Estadísticas Vulnerables, sin realizar el análisis urbanístico detallado que permitía identificar a partir de ellas los Barrios Vulnerables. En el Catálogo de 2011 se han delimitado AE-INMG (Área Estadística con concentraciones significativas de población inmigrante) y AEV (Áreas Estadísticas Vulnerables según los 3 Indicadores Básicos de Vulnerabilidad Urbana: IBVU Estudios, IBVU Vivienda o IBVU Paro). Estas delimitaciones son independientes y pueden superponerse para su análisis en el Visor del Catálogo.

En el caso del Indicador de Inmigración (I-INMG), para el desarrollo del estudio de 2011 se ha partido del análisis de la evolución de los Barrios con concentraciones significativas de población inmigrante identificados previamente en el año 2006, viendo primero si seguían o no cumpliendo esta condición en el año 2011. Posteriormente, se han identificado las nuevas Áreas Estadísticas con concentraciones significativas de población inmigrante (AE-INMG) no coincidentes con Barrios identificados en el Catálogo de 2006, incluyendo también las ciudades que no contaban con Barrios de este tipo en el año 2006.

Una vez identificadas las secciones censales que en 2011 superan los umbrales de referencia del Indicador de Inmigración (I-INMG), se procede a agrupar estas secciones en Áreas Estadísticas con concentraciones significativas de población inmigrante (AE-INMG).

La metodología detallada completa puede consultarse en:

https://apps.fomento.gob.es/BarriosVulnerables/static/adjunto/Sintesis_metodologica_general_catalogo_bbvv.pdf

Datos sociodemográficos (Censo 2011)	Sección censal 2813401015		AE-INMG 2813402	
	Valores absolutos	%	Valores absolutos	%
Población total	1.115		9.130	
Población nacida en el extranjero total	460	41,26	2.195	24,04
Población nacida en el extranjero (excepto UE-15)	425	38,12	2.005	21,96

	Sección	AE-INMG	Municipio	Comunidad Autónoma	España
INDICADOR DE INMIGRACIÓN (I-INMG)	38,12	21,96	11,35	14,60	9,99
INDICADORES BÁSICOS DE VULNERABILIDAD URBANA (IBVU) (4)					
IBVU Estudios (5)	16,67	12,64	7,92	7,69	10,92
IBVU Vivienda (6)	0,00	1,39	5,70	4,40	6,99
IBVU Paro (7)	43,38	25,05	19,93	23,12	29,64

(4) Además del Indicador de Inmigración (I-INMG) se ofrecen los valores de los 3 Indicadores Básicos de Vulnerabilidad Urbana (IBVU) para poder analizar la situación de cada sección censal y AE-INMG en relación con los valores de referencia de vulnerabilidad para estos 3 indicadores.

(5) IBVU Estudios: Porcentaje de población analfabeta y sin estudios de 16 años o más, sobre el total de población de 16 años o más. Valor de referencia de vulnerabilidad (2011): 16,38%.

(6) IBVU Vivienda: Porcentaje de viviendas familiares (principales, secundarias, vacías) en edificios en estado en estado ruinoso, malo o deficiente, sobre el total de viviendas familiares (principales, secundarias, vacías). Valor de referencia de vulnerabilidad (2011): 17,50 %.

(7) IBVU Paro: Porcentaje de la población de 16 años o más en situación de paro, respecto al total de población activa de 16 años o más. Valor de referencia de vulnerabilidad (2011): 42,33 %.

Definiciones

ÁREA ESTADÍSTICA CON CONCENTRACIONES SIGNIFICATIVAS DE POBLACIÓN INMIGRANTE (AE-INMG)

Agrupación de secciones censales colindantes y de cierta homogeneidad urbanística, de entre 3.500 y 15.000 habitantes en las que el valor de Indicador de Inmigración (I-INMG) del conjunto supera el valor establecido como referencia (20%).

INDICADOR DE INMIGRACIÓN (I-INMG)

Porcentaje de población nacida en países no pertenecientes a la UE-14, respecto a la población total. Se calcula restando al número total de nacidos en el extranjero, los nacidos en los países de la UE-14: Alemania; Austria; Bélgica; Dinamarca; Finlandia; Francia; Reino Unido; Grecia; Irlanda; Italia; Luxemburgo; Países Bajos; Portugal; y Suecia.

Síntesis Metodológica

El cuerpo de estudio del Catálogo de Barrios Vulnerables de 2011 sigue el criterio establecido en los Catálogos anteriores: centrándose en los municipios mayores de 50.000 habitantes y capitales de provincia. Los trabajos del Catálogo de 2011, siguen la misma metodología que los de 1991, 2001, y 2006, con la única particularidad de que sólo identifican las Áreas Estadísticas Vulnerables, sin realizar el análisis urbanístico detallado que permitía identificar a partir de ellas los Barrios Vulnerables. En el Catálogo de 2011 se han delimitado AE-INMG (Área Estadística con concentraciones significativas de población inmigrante) y AEV (Áreas Estadísticas Vulnerables según los 3 Indicadores Básicos de Vulnerabilidad Urbana: IBVU Estudios, IBVU Vivienda o IBVU Paro). Estas delimitaciones son independientes y pueden superponerse para su análisis en el Visor del Catálogo.

En el caso del Indicador de Inmigración (I-INMG), para el desarrollo del estudio de 2011 se ha partido del análisis de la evolución de los Barrios con concentraciones significativas de población inmigrante identificados previamente en el año 2006, viendo primero si seguían o no cumpliendo esta condición en el año 2011. Posteriormente, se han identificado las nuevas Áreas Estadísticas con concentraciones significativas de población inmigrante (AE-INMG) no coincidentes con Barrios identificados en el Catálogo de 2006, incluyendo también las ciudades que no contaban con Barrios de este tipo en el año 2006.

Una vez identificadas las secciones censales que en 2011 superan los umbrales de referencia del Indicador de Inmigración (I-INMG), se procede a agrupar estas secciones en Áreas Estadísticas con concentraciones significativas de población inmigrante (AE-INMG).

La metodología detallada completa puede consultarse en:

https://apps.fomento.gob.es/BarriosVulnerables/static/adjunto/Sintesis_metodologica_general_catalogo_bbvv.pdf

Datos sociodemográficos (Censo 2011)	Sección censal 2813401016		AE-INMG 2813402	
	Valores absolutos	%	Valores absolutos	%
Población total	735		9.130	
Población nacida en el extranjero total	60	8,16	2.195	24,04
Población nacida en el extranjero (excepto UE-15)	0	0,00	2.005	21,96

	Sección	AE-INMG	Municipio	Comunidad Autónoma	España
INDICADOR DE INMIGRACIÓN (I-INMG)	0,00	21,96	11,35	14,60	9,99
INDICADORES BÁSICOS DE VULNERABILIDAD URBANA (IBVU) (4)					
IBVU Estudios (5)	12,30	12,64	7,92	7,69	10,92
IBVU Vivienda (6)	0,00	1,39	5,70	4,40	6,99
IBVU Paro (7)	18,89	25,05	19,93	23,12	29,64

(4) Además del Indicador de Inmigración (I-INMG) se ofrecen los valores de los 3 Indicadores Básicos de Vulnerabilidad Urbana (IBVU) para poder analizar la situación de cada sección censal y AE-INMG en relación con los valores de referencia de vulnerabilidad para estos 3 indicadores.

(5) IBVU Estudios: Porcentaje de población analfabeta y sin estudios de 16 años o más, sobre el total de población de 16 años o más. Valor de referencia de vulnerabilidad (2011): 16,38%.

(6) IBVU Vivienda: Porcentaje de viviendas familiares (principales, secundarias, vacías) en edificios en estado en estado ruinoso, malo o deficiente, sobre el total de viviendas familiares (principales, secundarias, vacías). Valor de referencia de vulnerabilidad (2011): 17,50 %.

(7) IBVU Paro: Porcentaje de la población de 16 años o más en situación de paro, respecto al total de población activa de 16 años o más. Valor de referencia de vulnerabilidad (2011): 42,33 %.

Definiciones

ÁREA ESTADÍSTICA CON CONCENTRACIONES SIGNIFICATIVAS DE POBLACIÓN INMIGRANTE (AE-INMG)

Agrupación de secciones censales colindantes y de cierta homogeneidad urbanística, de entre 3.500 y 15.000 habitantes en las que el valor de Indicador de Inmigración (I-INMG) del conjunto supera el valor establecido como referencia (20%).

INDICADOR DE INMIGRACIÓN (I-INMG)

Porcentaje de población nacida en países no pertenecientes a la UE-14, respecto a la población total. Se calcula restando al número total de nacidos en el extranjero, los nacidos en los países de la UE-14: Alemania; Austria; Bélgica; Dinamarca; Finlandia; Francia; Reino Unido; Grecia; Irlanda; Italia; Luxemburgo; Países Bajos; Portugal; y Suecia.

Síntesis Metodológica

El cuerpo de estudio del Catálogo de Barrios Vulnerables de 2011 sigue el criterio establecido en los Catálogos anteriores: centrándose en los municipios mayores de 50.000 habitantes y capitales de provincia. Los trabajos del Catálogo de 2011, siguen la misma metodología que los de 1991, 2001, y 2006, con la única particularidad de que sólo identifican las Áreas Estadísticas Vulnerables, sin realizar el análisis urbanístico detallado que permitía identificar a partir de ellas los Barrios Vulnerables. En el Catálogo de 2011 se han delimitado AE-INMG (Área Estadística con concentraciones significativas de población inmigrante) y AEV (Áreas Estadísticas Vulnerables según los 3 Indicadores Básicos de Vulnerabilidad Urbana: IBVU Estudios, IBVU Vivienda o IBVU Paro). Estas delimitaciones son independientes y pueden superponerse para su análisis en el Visor del Catálogo.

En el caso del Indicador de Inmigración (I-INMG), para el desarrollo del estudio de 2011 se ha partido del análisis de la evolución de los Barrios con concentraciones significativas de población inmigrante identificados previamente en el año 2006, viendo primero si seguían o no cumpliendo esta condición en el año 2011. Posteriormente, se han identificado las nuevas Áreas Estadísticas con concentraciones significativas de población inmigrante (AE-INMG) no coincidentes con Barrios identificados en el Catálogo de 2006, incluyendo también las ciudades que no contaban con Barrios de este tipo en el año 2006.

Una vez identificadas las secciones censales que en 2011 superan los umbrales de referencia del Indicador de Inmigración (I-INMG), se procede a agrupar estas secciones en Áreas Estadísticas con concentraciones significativas de población inmigrante (AE-INMG).

La metodología detallada completa puede consultarse en:

https://apps.fomento.gob.es/BarriosVulnerables/static/adjunto/Sintesis_metodologica_general_catalogo_bbvv.pdf

Catálogo de Barrios Vulnerables 2011

Resumen y datos básicos de Barrios de Inmigración 2011

MINISTERIO DE TRANSPORTES, MOVILIDAD Y AGENDA URBANA

POLITÉCNICA

UNIVERSIDAD POLITÉCNICA DE MADRID

Comunidad Autónoma **Madrid, Comunidad de**

Municipio 28148 Torrejón de Ardoz **BBINM 2011**

	BBINM 2011					
	BBINM 2001		AE-INM Nuevas		TOTAL	
	Nº	POB.	Nº	POB.	Nº	POB.
Total Barrios Inmigración	2	18.840	6	45.925	**8**	**64.765**
Población total municipio						**123.213**
% Población en BBINM						**52,6%**
Formas de crecimiento [1]						
Casco histórico	1	10.145			1	10.145
Ensanche						
Parcelación periférica						
Ciudad jardín						
Promoción pública 40-60	1	6.100			1	6.100
Promoción 60-75	1	3.610			1	3.610
Promoción pública 75-90	1	5.150			1	5.150
Promoción privada 75-90	1	9.020			1	9.020
Pueblo anexionado						
Media mixta	1	11.900			1	11.900
Periferia mixta						
Parcelación marginal						
Disperso						
Promociones 1991-2011						
No asignada*			2	18.840	2	18.840
Niveles de inmigración [2]						
B (VR - 4MN)	5	42.315	2	18.840	7	61.155
C (4MN - 8MN)	1	3.610			1	3.610
D (>8MN)						

BBINM: Barrios con concentraciones significativas de población inmigrante. AE-INM: Áreas Estadísticas con concentraciones significativas de población inmigrante. Nº: número de barrios y áreas estadísticas detectados. POB.: Población residente en barrios o áreas estadísticas.

[1] Morfotipología predominante en los tejidos de los barrios delimitados.

* Para las AE-INM nuevas en 2011 sólo se asignó forma de crecimiento en las ciudades mayores de 300 mil habitantes

[2] Niveles de inmigración. VR: valor de referencia: 20% de población no UE-15. MN: Media nacional en cada año (8,77% en 2006 y 10,34% en 2011 para las ciudades mayores de 50 mil habitantes y capitales de provincia).



GOBIERNO DE ESPAÑA · MINISTERIO DE FOMENTO

UNIVERSIDAD POLITÉCNICA DE MADRID

MAPA DE ÁREAS ESTADÍSTICAS CON CONCENTRACIONES SIGNIFICATIVAS DE POBLACIÓN INMIGRANTE 2011

28148	Torrejón de Ardoz

Población total del municipio	123.214
Población en AE-INMG 2011	64.765

Código-Nombre de AE-INMG 2011

2814801	2814801
2814802	2814802
28148001	Casco Tradicional
28148002	Virgen de Loreto
28148003	Estacion
28148004	Las Fronteras
28148005	El Rosario
28148006	Parque Cataluña

Catálogo de Barrios Vulnerables 2011. Barrios de inmigración

Listado de Barrios y Áreas Estadísticas con concentraciones significativas de población inmigrante e indicadores básicos*

MINISTERIO DE TRANSPORTES, MOVILIDAD Y AGENDA URBANA

POLITÉCNICA

UNIVERSIDAD POLITÉCNICA DE MADRID

Madrid, Comunidad de

28148 Torrejón de Ardoz

			POBLACIÓN Y VIVIENDAS			INDICADOR	
CODBINM	*DENBINM*	*FORMA DE CRECIMIENTO*	*POBL*	*VIV TOT*	*VIV PPAL*	*IINM*	*NIVEL*
28148001	Casco Tradicional	Casco histórico	10.145	3.855	3.755	28,29	B
28148002	Virgen de Loreto	Promoción pública 40-60	6.100	2.595	2.345	34,18	B
28148003	Estacion	Promoción 60-75	3.610	1.490	1.385	44,88	C
28148004	Las Fronteras	Promoción pública 75-90	5.150	2.110	1.955	25,92	B
28148005	El Rosario	Media mixta	11.900	4.485	4.235	24,45	B
28148006	Parque Cataluña	Promoción Privada 75-90	9.020	3.500	3.100	21,73	B
2814801	2814801		5.970	2.240	2.130	20,85	B
2814802	2814802		12.870	4.415	4.225	27,74	B
TOTAL	**8 Barrios y AE de Inmigración**		**64.765**	**24.690**	**23.130**		

* El Catálogo de 2011 se compone de barrios urbanísticos de 2006 (BBINM) en los que continuaba existiendo un área estadística que superaba el valor de referencia del indicador de 2011, y nuevas áreas estadísticas (AE-INM) sin relación con los barrios delimitados en 2006.

CODBINM: Código de Barrio con concentraciones significativas de población inmigrante (BINM): 8 dígitos: 5 código municipio + 3 código de barrio**.** Código de Área Estadística con concentraciones significativas de población inmigrante (AE-INM): 7 dígitos: 5 código de municipio + 2 código de área.

DENBV: Denominación de BINM 2006 que continúa siendo vulnerable en 2011. Las AE-INM nuevas no tienen denominación, sólo código.

FORMA DE CRECIMIENTO: Morfotipología del tejido predominante en el barrio. Para las AE-INM nuevas en 2011 sólo se asignó forma de crecimiento en las ciudades mayores de 300 mil habitantes.

POBL: Población total según Censo 2011. Sombreados en amarillo los valores <3.500 hab. y en rojo los >15.000 hab.

VIV TOT: Viviendas totales según Censo 2011.

VIV PPAL: Viviendas principales según Censo 2011.

IINM: Indicador de Inmigración. Porcentaje de población extranjera procedente de países no pertenecientes a la UE-15 respecto a la población total. MN: Media nacional: 10,34% en 2011 para las ciudades mayores de 50 mil habitantes y capitales de provincia. VR: Valor de referencia: 20%.

NIVEL: Niveles de inmigración. B (VR - 4MN). C (4MN - 8MN). D (>8MN)**.**

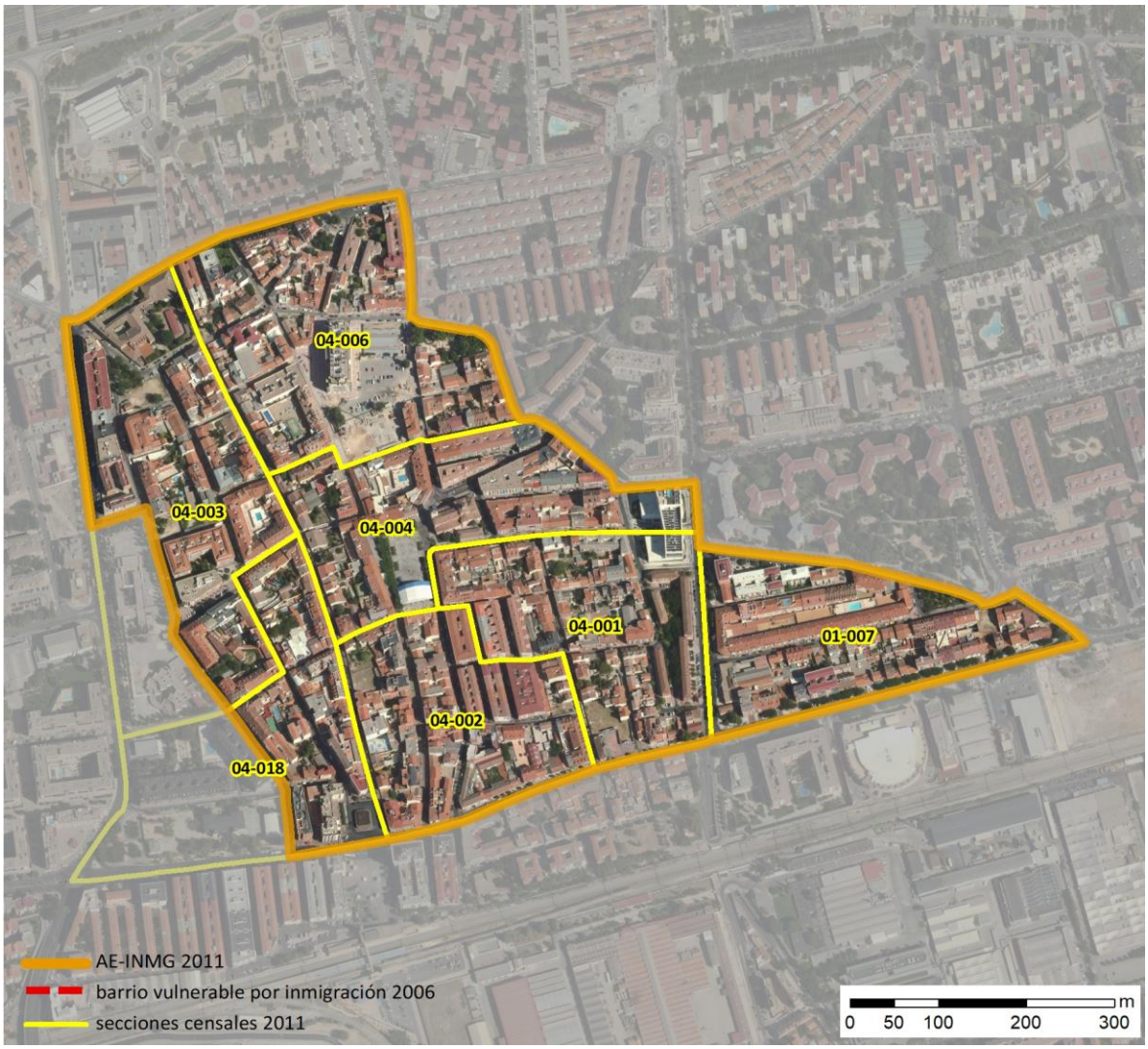

Localización en detalle del AE-INMG

Datos básicos del AE-INMG (1)

Población total	10.145
Población nacida en el extranjero total	2.920
Población nacida en el extranjero (excepto UE-15)	2.870
Densidad población (hab/Km²)	22.156,98
Superficie (ha)	45,79
Nº de secciones censales	7

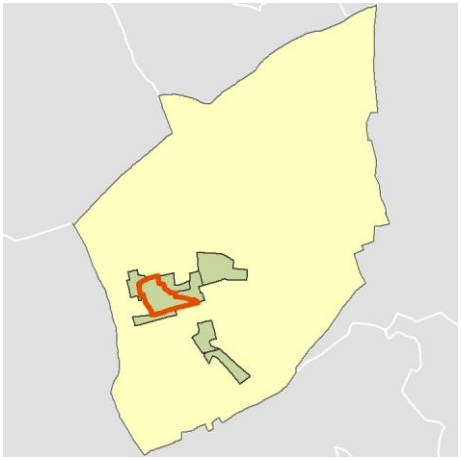

Localización del AE-INMG dentro del término municipal

	Valor del AE-INMG	Valor de referencia (2)
INDICADOR DE INMIGRACIÓN (I-INMG) (3)	**28,29 %**	20,00%

(1) Área Estadística con concentraciones significativas de población inmigrante (AE-INMG)

(2) Valor que se ha tomado como referencia para este estudio

(3) Indicador de Inmigración: (I-INMG): Porcentaje de población nacida en países no pertenecientes a la UE-14, respecto a la población total. Se calcula restando al número total de nacidos en el extranjero, los nacidos en los países de la UE-14: Alemania; Austria; Bélgica; Dinamarca; Finlandia; Francia; Reino Unido; Grecia; Irlanda; Italia; Luxemburgo; Países Bajos; Portugal; y Suecia.

Datos sociodemográficos (Censo 2011)	Sección censal 2814801007		AE-INMG 28148001	
	Valores absolutos	%	Valores absolutos	%
Población total	1.315		10.145	
Población nacida en el extranjero total	215	16,35	2.920	28,78
Población nacida en el extranjero (excepto UE-15)	220	16,73	2.870	28,29

	Sección	AE-INMG	Municipio	Comunidad Autónoma	España
INDICADOR DE INMIGRACIÓN (I-INMG)	16,73	28,29	19,14	14,60	9,99
INDICADORES BÁSICOS DE VULNERABILIDAD URBANA (IBVU) (4)					
IBVU Estudios (5)	4,89	11,89	8,53	7,69	10,92
IBVU Vivienda (6)	0,00	2,72	3,91	4,40	6,99
IBVU Paro (7)	22,22	24,77	26,89	23,12	29,64

(4) Además del Indicador de Inmigración (I-INMG) se ofrecen los valores de los 3 Indicadores Básicos de Vulnerabilidad Urbana (IBVU) para poder analizar la situación de cada sección censal y AE-INMG en relación con los valores de referencia de vulnerabilidad para estos 3 indicadores.

(5) IBVU Estudios: Porcentaje de población analfabeta y sin estudios de 16 años o más, sobre el total de población de 16 años o más. Valor de referencia de vulnerabilidad (2011): 16,38%.

(6) IBVU Vivienda: Porcentaje de viviendas familiares (principales, secundarias, vacías) en edificios en estado en estado ruinoso, malo o deficiente, sobre el total de viviendas familiares (principales, secundarias, vacías). Valor de referencia de vulnerabilidad (2011): 17,50 %.

(7) IBVU Paro: Porcentaje de la población de 16 años o más en situación de paro, respecto al total de población activa de 16 años o más. Valor de referencia de vulnerabilidad (2011): 42,33 %.

Definiciones

ÁREA ESTADÍSTICA CON CONCENTRACIONES SIGNIFICATIVAS DE POBLACIÓN INMIGRANTE (AE-INMG)

Agrupación de secciones censales colindantes y de cierta homogeneidad urbanística, de entre 3.500 y 15.000 habitantes en las que el valor de Indicador de Inmigración (I-INMG) del conjunto supera el valor establecido como referencia (20%).

INDICADOR DE INMIGRACIÓN (I-INMG)

Porcentaje de población nacida en países no pertenecientes a la UE-14, respecto a la población total. Se calcula restando al número total de nacidos en el extranjero, los nacidos en los países de la UE-14: Alemania; Austria; Bélgica; Dinamarca; Finlandia; Francia; Reino Unido; Grecia; Irlanda; Italia; Luxemburgo; Países Bajos; Portugal; y Suecia.

Síntesis Metodológica

El cuerpo de estudio del Catálogo de Barrios Vulnerables de 2011 sigue el criterio establecido en los Catálogos anteriores: centrándose en los municipios mayores de 50.000 habitantes y capitales de provincia. Los trabajos del Catálogo de 2011, siguen la misma metodología que los de 1991, 2001, y 2006, con la única particularidad de que sólo identifican las Áreas Estadísticas Vulnerables, sin realizar el análisis urbanístico detallado que permitía identificar a partir de ellas los Barrios Vulnerables. En el Catálogo de 2011 se han delimitado AE-INMG (Área Estadística con concentraciones significativas de población inmigrante) y AEV (Áreas Estadísticas Vulnerables según los 3 Indicadores Básicos de Vulnerabilidad Urbana: IBVU Estudios, IBVU Vivienda o IBVU Paro). Estas delimitaciones son independientes y pueden superponerse para su análisis en el Visor del Catálogo.

En el caso del Indicador de Inmigración (I-INMG), para el desarrollo del estudio de 2011 se ha partido del análisis de la evolución de los Barrios con concentraciones significativas de población inmigrante identificados previamente en el año 2006, viendo primero si seguían o no cumpliendo esta condición en el año 2011. Posteriormente, se han identificado las nuevas Áreas Estadísticas con concentraciones significativas de población inmigrante (AE-INMG) no coincidentes con Barrios identificados en el Catálogo de 2006, incluyendo también las ciudades que no contaban con Barrios de este tipo en el año 2006.

Una vez identificadas las secciones censales que en 2011 superan los umbrales de referencia del Indicador de Inmigración (I-INMG), se procede a agrupar estas secciones en Áreas Estadísticas con concentraciones significativas de población inmigrante (AE-INMG).

La metodología detallada completa puede consultarse en:

https://apps.fomento.gob.es/BarriosVulnerables/static/adjunto/Sintesis_metodologica_general_catalogo_bbvv.pdf

Datos sociodemográficos (Censo 2011)	Sección censal 2814804001		AE-INMG 28148001	
	Valores absolutos	%	Valores absolutos	%
Población total	1.485		10.145	
Población nacida en el extranjero total	435	29,29	2.920	28,78
Población nacida en el extranjero (excepto UE-15)	425	28,62	2.870	28,29

	Sección	AE-INMG	Municipio	Comunidad Autónoma	España
INDICADOR DE INMIGRACIÓN (I-INMG)	28,62	28,29	19,14	14,60	9,99
INDICADORES BÁSICOS DE VULNERABILIDAD URBANA (IBVU) (4)					
IBVU Estudios (5)	20,08	11,89	8,53	7,69	10,92
IBVU Vivienda (6)	14,63	2,72	3,91	4,40	6,99
IBVU Paro (7)	44,92	24,77	26,89	23,12	29,64

(4) Además del Indicador de Inmigración (I-INMG) se ofrecen los valores de los 3 Indicadores Básicos de Vulnerabilidad Urbana (IBVU) para poder analizar la situación de cada sección censal y AE-INMG en relación con los valores de referencia de vulnerabilidad para estos 3 indicadores.

(5) IBVU Estudios: Porcentaje de población analfabeta y sin estudios de 16 años o más, sobre el total de población de 16 años o más. Valor de referencia de vulnerabilidad (2011): 16,38%.

(6) IBVU Vivienda: Porcentaje de viviendas familiares (principales, secundarias, vacías) en edificios en estado en estado ruinoso, malo o deficiente, sobre el total de viviendas familiares (principales, secundarias, vacías). Valor de referencia de vulnerabilidad (2011): 17,50 %.

(7) IBVU Paro: Porcentaje de la población de 16 años o más en situación de paro, respecto al total de población activa de 16 años o más. Valor de referencia de vulnerabilidad (2011): 42,33 %.

Definiciones

ÁREA ESTADÍSTICA CON CONCENTRACIONES SIGNIFICATIVAS DE POBLACIÓN INMIGRANTE (AE-INMG)

Agrupación de secciones censales colindantes y de cierta homogeneidad urbanística, de entre 3.500 y 15.000 habitantes en las que el valor de Indicador de Inmigración (I-INMG) del conjunto supera el valor establecido como referencia (20%).

INDICADOR DE INMIGRACIÓN (I-INMG)

Porcentaje de población nacida en países no pertenecientes a la UE-14, respecto a la población total. Se calcula restando al número total de nacidos en el extranjero, los nacidos en los países de la UE-14: Alemania; Austria; Bélgica; Dinamarca; Finlandia; Francia; Reino Unido; Grecia; Irlanda; Italia; Luxemburgo; Países Bajos; Portugal; y Suecia.

Síntesis Metodológica

El cuerpo de estudio del Catálogo de Barrios Vulnerables de 2011 sigue el criterio establecido en los Catálogos anteriores: centrándose en los municipios mayores de 50.000 habitantes y capitales de provincia. Los trabajos del Catálogo de 2011, siguen la misma metodología que los de 1991, 2001, y 2006, con la única particularidad de que sólo identifican las Áreas Estadísticas Vulnerables, sin realizar el análisis urbanístico detallado que permitía identificar a partir de ellas los Barrios Vulnerables. En el Catálogo de 2011 se han delimitado AE-INMG (Área Estadística con concentraciones significativas de población inmigrante) y AEV (Áreas Estadísticas Vulnerables según los 3 Indicadores Básicos de Vulnerabilidad Urbana: IBVU Estudios, IBVU Vivienda o IBVU Paro). Estas delimitaciones son independientes y pueden superponerse para su análisis en el Visor del Catálogo.

En el caso del Indicador de Inmigración (I-INMG), para el desarrollo del estudio de 2011 se ha partido del análisis de la evolución de los Barrios con concentraciones significativas de población inmigrante identificados previamente en el año 2006, viendo primero si seguían o no cumpliendo esta condición en el año 2011. Posteriormente, se han identificado las nuevas Áreas Estadísticas con concentraciones significativas de población inmigrante (AE-INMG) no coincidentes con Barrios identificados en el Catálogo de 2006, incluyendo también las ciudades que no contaban con Barrios de este tipo en el año 2006.

Una vez identificadas las secciones censales que en 2011 superan los umbrales de referencia del Indicador de Inmigración (I-INMG), se procede a agrupar estas secciones en Áreas Estadísticas con concentraciones significativas de población inmigrante (AE-INMG).

La metodología detallada completa puede consultarse en:

https://apps.fomento.gob.es/BarriosVulnerables/static/adjunto/Sintesis_metodologica_general_catalogo_bbvv.pdf

Datos sociodemográficos (Censo 2011)	Sección censal 2814804002		AE-INMG 28148001	
	Valores absolutos	%	Valores absolutos	%
Población total	1.270		10.145	
Población nacida en el extranjero total	270	21,26	2.920	28,78
Población nacida en el extranjero (excepto UE-15)	245	19,29	2.870	28,29

	Sección	AE-INMG	Municipio	Comunidad Autónoma	España
INDICADOR DE INMIGRACIÓN (I-INMG)	19,29	28,29	19,14	14,60	9,99
INDICADORES BÁSICOS DE VULNERABILIDAD URBANA (IBVU) (4)					
IBVU Estudios (5)	19,25	11,89	8,53	7,69	10,92
IBVU Vivienda (6)	0,00	2,72	3,91	4,40	6,99
IBVU Paro (7)	14,58	24,77	26,89	23,12	29,64

(4) Además del Indicador de Inmigración (I-INMG) se ofrecen los valores de los 3 Indicadores Básicos de Vulnerabilidad Urbana (IBVU) para poder analizar la situación de cada sección censal y AE-INMG en relación con los valores de referencia de vulnerabilidad para estos 3 indicadores.

(5) IBVU Estudios: Porcentaje de población analfabeta y sin estudios de 16 años o más, sobre el total de población de 16 años o más. Valor de referencia de vulnerabilidad (2011): 16,38%.

(6) IBVU Vivienda: Porcentaje de viviendas familiares (principales, secundarias, vacías) en edificios en estado en estado ruinoso, malo o deficiente, sobre el total de viviendas familiares (principales, secundarias, vacías). Valor de referencia de vulnerabilidad (2011): 17,50 %.

(7) IBVU Paro: Porcentaje de la población de 16 años o más en situación de paro, respecto al total de población activa de 16 años o más. Valor de referencia de vulnerabilidad (2011): 42,33 %.

Definiciones

ÁREA ESTADÍSTICA CON CONCENTRACIONES SIGNIFICATIVAS DE POBLACIÓN INMIGRANTE (AE-INMG)

Agrupación de secciones censales colindantes y de cierta homogeneidad urbanística, de entre 3.500 y 15.000 habitantes en las que el valor de Indicador de Inmigración (I-INMG) del conjunto supera el valor establecido como referencia (20%).

INDICADOR DE INMIGRACIÓN (I-INMG)

Porcentaje de población nacida en países no pertenecientes a la UE-14, respecto a la población total. Se calcula restando al número total de nacidos en el extranjero, los nacidos en los países de la UE-14: Alemania; Austria; Bélgica; Dinamarca; Finlandia; Francia; Reino Unido; Grecia; Irlanda; Italia; Luxemburgo; Países Bajos; Portugal; y Suecia.

Síntesis Metodológica

El cuerpo de estudio del Catálogo de Barrios Vulnerables de 2011 sigue el criterio establecido en los Catálogos anteriores: centrándose en los municipios mayores de 50.000 habitantes y capitales de provincia. Los trabajos del Catálogo de 2011, siguen la misma metodología que los de 1991, 2001, y 2006, con la única particularidad de que sólo identifican las Áreas Estadísticas Vulnerables, sin realizar el análisis urbanístico detallado que permitía identificar a partir de ellas los Barrios Vulnerables. En el Catálogo de 2011 se han delimitado AE-INMG (Área Estadística con concentraciones significativas de población inmigrante) y AEV (Áreas Estadísticas Vulnerables según los 3 Indicadores Básicos de Vulnerabilidad Urbana: IBVU Estudios, IBVU Vivienda o IBVU Paro). Estas delimitaciones son independientes y pueden superponerse para su análisis en el Visor del Catálogo.

En el caso del Indicador de Inmigración (I-INMG), para el desarrollo del estudio de 2011 se ha partido del análisis de la evolución de los Barrios con concentraciones significativas de población inmigrante identificados previamente en el año 2006, viendo primero si seguían o no cumpliendo esta condición en el año 2011. Posteriormente, se han identificado las nuevas Áreas Estadísticas con concentraciones significativas de población inmigrante (AE-INMG) no coincidentes con Barrios identificados en el Catálogo de 2006, incluyendo también las ciudades que no contaban con Barrios de este tipo en el año 2006.

Una vez identificadas las secciones censales que en 2011 superan los umbrales de referencia del Indicador de Inmigración (I-INMG), se procede a agrupar estas secciones en Áreas Estadísticas con concentraciones significativas de población inmigrante (AE-INMG).

La metodología detallada completa puede consultarse en:

https://apps.fomento.gob.es/BarriosVulnerables/static/adjunto/Sintesis_metodologica_general_catalogo_bbvv.pdf

Datos sociodemográficos (Censo 2011)	Sección censal 2814804003		AE-INMG 28148001	
	Valores absolutos	%	Valores absolutos	%
Población total	1.145		10.145	
Población nacida en el extranjero total	95	8,30	2.920	28,78
Población nacida en el extranjero (excepto UE-15)	85	7,42	2.870	28,29

	Sección	AE-INMG	Municipio	Comunidad Autónoma	España
INDICADOR DE INMIGRACIÓN (I-INMG)	7,42	28,29	19,14	14,60	9,99
INDICADORES BÁSICOS DE VULNERABILIDAD URBANA (IBVU) (4)					
IBVU Estudios (5)	8,81	11,89	8,53	7,69	10,92
IBVU Vivienda (6)	3,45	2,72	3,91	4,40	6,99
IBVU Paro (7)	29,58	24,77	26,89	23,12	29,64

(4) Además del Indicador de Inmigración (I-INMG) se ofrecen los valores de los 3 Indicadores Básicos de Vulnerabilidad Urbana (IBVU) para poder analizar la situación de cada sección censal y AE-INMG en relación con los valores de referencia de vulnerabilidad para estos 3 indicadores.

(5) IBVU Estudios: Porcentaje de población analfabeta y sin estudios de 16 años o más, sobre el total de población de 16 años o más. Valor de referencia de vulnerabilidad (2011): 16,38%.

(6) IBVU Vivienda: Porcentaje de viviendas familiares (principales, secundarias, vacías) en edificios en estado en estado ruinoso, malo o deficiente, sobre el total de viviendas familiares (principales, secundarias, vacías). Valor de referencia de vulnerabilidad (2011): 17,50 %.

(7) IBVU Paro: Porcentaje de la población de 16 años o más en situación de paro, respecto al total de población activa de 16 años o más. Valor de referencia de vulnerabilidad (2011): 42,33 %.

Definiciones

ÁREA ESTADÍSTICA CON CONCENTRACIONES SIGNIFICATIVAS DE POBLACIÓN INMIGRANTE (AE-INMG)

Agrupación de secciones censales colindantes y de cierta homogeneidad urbanística, de entre 3.500 y 15.000 habitantes en las que el valor de Indicador de Inmigración (I-INMG) del conjunto supera el valor establecido como referencia (20%).

INDICADOR DE INMIGRACIÓN (I-INMG)

Porcentaje de población nacida en países no pertenecientes a la UE-14, respecto a la población total. Se calcula restando al número total de nacidos en el extranjero, los nacidos en los países de la UE-14: Alemania; Austria; Bélgica; Dinamarca; Finlandia; Francia; Reino Unido; Grecia; Irlanda; Italia; Luxemburgo; Países Bajos; Portugal; y Suecia.

Síntesis Metodológica

El cuerpo de estudio del Catálogo de Barrios Vulnerables de 2011 sigue el criterio establecido en los Catálogos anteriores: centrándose en los municipios mayores de 50.000 habitantes y capitales de provincia. Los trabajos del Catálogo de 2011, siguen la misma metodología que los de 1991, 2001, y 2006, con la única particularidad de que sólo identifican las Áreas Estadísticas Vulnerables, sin realizar el análisis urbanístico detallado que permitía identificar a partir de ellas los Barrios Vulnerables. En el Catálogo de 2011 se han delimitado AE-INMG (Área Estadística con concentraciones significativas de población inmigrante) y AEV (Áreas Estadísticas Vulnerables según los 3 Indicadores Básicos de Vulnerabilidad Urbana: IBVU Estudios, IBVU Vivienda o IBVU Paro). Estas delimitaciones son independientes y pueden superponerse para su análisis en el Visor del Catálogo.

En el caso del Indicador de Inmigración (I-INMG), para el desarrollo del estudio de 2011 se ha partido del análisis de la evolución de los Barrios con concentraciones significativas de población inmigrante identificados previamente en el año 2006, viendo primero si seguían o no cumpliendo esta condición en el año 2011. Posteriormente, se han identificado las nuevas Áreas Estadísticas con concentraciones significativas de población inmigrante (AE-INMG) no coincidentes con Barrios identificados en el Catálogo de 2006, incluyendo también las ciudades que no contaban con Barrios de este tipo en el año 2006.

Una vez identificadas las secciones censales que en 2011 superan los umbrales de referencia del Indicador de Inmigración (I-INMG), se procede a agrupar estas secciones en Áreas Estadísticas con concentraciones significativas de población inmigrante (AE-INMG).

La metodología detallada completa puede consultarse en:

https://apps.fomento.gob.es/BarriosVulnerables/static/adjunto/Sintesis_metodologica_general_catalogo_bbvv.pdf

Datos sociodemográficos (Censo 2011)	Sección censal 2814804004		AE-INMG 28148001	
	Valores absolutos	%	Valores absolutos	%
Población total	1.315		10.145	
Población nacida en el extranjero total	510	38,78	2.920	28,78
Población nacida en el extranjero (excepto UE-15)	510	38,78	2.870	28,29

	Sección	AE-INMG	Municipio	Comunidad Autónoma	España
INDICADOR DE INMIGRACIÓN (I-INMG)	38,78	28,29	19,14	14,60	9,99
INDICADORES BÁSICOS DE VULNERABILIDAD URBANA (IBVU) (4)					
IBVU Estudios (5)	7,21	11,89	8,53	7,69	10,92
IBVU Vivienda (6)	0,00	2,72	3,91	4,40	6,99
IBVU Paro (7)	10,37	24,77	26,89	23,12	29,64

(4) Además del Indicador de Inmigración (I-INMG) se ofrecen los valores de los 3 Indicadores Básicos de Vulnerabilidad Urbana (IBVU) para poder analizar la situación de cada sección censal y AE-INMG en relación con los valores de referencia de vulnerabilidad para estos 3 indicadores.

(5) IBVU Estudios: Porcentaje de población analfabeta y sin estudios de 16 años o más, sobre el total de población de 16 años o más. Valor de referencia de vulnerabilidad (2011): 16,38%.

(6) IBVU Vivienda: Porcentaje de viviendas familiares (principales, secundarias, vacías) en edificios en estado en estado ruinoso, malo o deficiente, sobre el total de viviendas familiares (principales, secundarias, vacías). Valor de referencia de vulnerabilidad (2011): 17,50 %.

(7) IBVU Paro: Porcentaje de la población de 16 años o más en situación de paro, respecto al total de población activa de 16 años o más. Valor de referencia de vulnerabilidad (2011): 42,33 %.

Definiciones

ÁREA ESTADÍSTICA CON CONCENTRACIONES SIGNIFICATIVAS DE POBLACIÓN INMIGRANTE (AE-INMG)

Agrupación de secciones censales colindantes y de cierta homogeneidad urbanística, de entre 3.500 y 15.000 habitantes en las que el valor de Indicador de Inmigración (I-INMG) del conjunto supera el valor establecido como referencia (20%).

INDICADOR DE INMIGRACIÓN (I-INMG)

Porcentaje de población nacida en países no pertenecientes a la UE-14, respecto a la población total. Se calcula restando al número total de nacidos en el extranjero, los nacidos en los países de la UE-14: Alemania; Austria; Bélgica; Dinamarca; Finlandia; Francia; Reino Unido; Grecia; Irlanda; Italia; Luxemburgo; Países Bajos; Portugal; y Suecia.

Síntesis Metodológica

El cuerpo de estudio del Catálogo de Barrios Vulnerables de 2011 sigue el criterio establecido en los Catálogos anteriores: centrándose en los municipios mayores de 50.000 habitantes y capitales de provincia. Los trabajos del Catálogo de 2011, siguen la misma metodología que los de 1991, 2001, y 2006, con la única particularidad de que sólo identifican las Áreas Estadísticas Vulnerables, sin realizar el análisis urbanístico detallado que permitía identificar a partir de ellas los Barrios Vulnerables. En el Catálogo de 2011 se han delimitado AE-INMG (Área Estadística con concentraciones significativas de población inmigrante) y AEV (Áreas Estadísticas Vulnerables según los 3 Indicadores Básicos de Vulnerabilidad Urbana: IBVU Estudios, IBVU Vivienda o IBVU Paro). Estas delimitaciones son independientes y pueden superponerse para su análisis en el Visor del Catálogo.

En el caso del Indicador de Inmigración (I-INMG), para el desarrollo del estudio de 2011 se ha partido del análisis de la evolución de los Barrios con concentraciones significativas de población inmigrante identificados previamente en el año 2006, viendo primero si seguían o no cumpliendo esta condición en el año 2011. Posteriormente, se han identificado las nuevas Áreas Estadísticas con concentraciones significativas de población inmigrante (AE-INMG) no coincidentes con Barrios identificados en el Catálogo de 2006, incluyendo también las ciudades que no contaban con Barrios de este tipo en el año 2006.

Una vez identificadas las secciones censales que en 2011 superan los umbrales de referencia del Indicador de Inmigración (I-INMG), se procede a agrupar estas secciones en Áreas Estadísticas con concentraciones significativas de población inmigrante (AE-INMG).

La metodología detallada completa puede consultarse en:

https://apps.fomento.gob.es/BarriosVulnerables/static/adjunto/Sintesis_metodologica_general_catalogo_bbvv.pdf

Datos sociodemográficos (Censo 2011)	Sección censal 2814804006		AE-INMG 28148001	
	Valores absolutos	%	Valores absolutos	%
Población total	1.395		10.145	
Población nacida en el extranjero total	355	25,45	2.920	28,78
Población nacida en el extranjero (excepto UE-15)	355	25,45	2.870	28,29

	Sección	AE-INMG	Municipio	Comunidad Autónoma	España
INDICADOR DE INMIGRACIÓN (I-INMG)	25,45	28,29	19,14	14,60	9,99
INDICADORES BÁSICOS DE VULNERABILIDAD URBANA (IBVU) (4)					
IBVU Estudios (5)	16,67	11,89	8,53	7,69	10,92
IBVU Vivienda (6)	0,00	2,72	3,91	4,40	6,99
IBVU Paro (7)	26,92	24,77	26,89	23,12	29,64

(4) Además del Indicador de Inmigración (I-INMG) se ofrecen los valores de los 3 Indicadores Básicos de Vulnerabilidad Urbana (IBVU) para poder analizar la situación de cada sección censal y AE-INMG en relación con los valores de referencia de vulnerabilidad para estos 3 indicadores.

(5) IBVU Estudios: Porcentaje de población analfabeta y sin estudios de 16 años o más, sobre el total de población de 16 años o más. Valor de referencia de vulnerabilidad (2011): 16,38%.

(6) IBVU Vivienda: Porcentaje de viviendas familiares (principales, secundarias, vacías) en edificios en estado en estado ruinoso, malo o deficiente, sobre el total de viviendas familiares (principales, secundarias, vacías). Valor de referencia de vulnerabilidad (2011): 17,50 %.

(7) IBVU Paro: Porcentaje de la población de 16 años o más en situación de paro, respecto al total de población activa de 16 años o más. Valor de referencia de vulnerabilidad (2011): 42,33 %.

Definiciones

ÁREA ESTADÍSTICA CON CONCENTRACIONES SIGNIFICATIVAS DE POBLACIÓN INMIGRANTE (AE-INMG)

Agrupación de secciones censales colindantes y de cierta homogeneidad urbanística, de entre 3.500 y 15.000 habitantes en las que el valor de Indicador de Inmigración (I-INMG) del conjunto supera el valor establecido como referencia (20%).

INDICADOR DE INMIGRACIÓN (I-INMG)

Porcentaje de población nacida en países no pertenecientes a la UE-14, respecto a la población total. Se calcula restando al número total de nacidos en el extranjero, los nacidos en los países de la UE-14: Alemania; Austria; Bélgica; Dinamarca; Finlandia; Francia; Reino Unido; Grecia; Irlanda; Italia; Luxemburgo; Países Bajos; Portugal; y Suecia.

Síntesis Metodológica

El cuerpo de estudio del Catálogo de Barrios Vulnerables de 2011 sigue el criterio establecido en los Catálogos anteriores: centrándose en los municipios mayores de 50.000 habitantes y capitales de provincia. Los trabajos del Catálogo de 2011, siguen la misma metodología que los de 1991, 2001, y 2006, con la única particularidad de que sólo identifican las Áreas Estadísticas Vulnerables, sin realizar el análisis urbanístico detallado que permitía identificar a partir de ellas los Barrios Vulnerables. En el Catálogo de 2011 se han delimitado AE-INMG (Área Estadística con concentraciones significativas de población inmigrante) y AEV (Áreas Estadísticas Vulnerables según los 3 Indicadores Básicos de Vulnerabilidad Urbana: IBVU Estudios, IBVU Vivienda o IBVU Paro). Estas delimitaciones son independientes y pueden superponerse para su análisis en el Visor del Catálogo.

En el caso del Indicador de Inmigración (I-INMG), para el desarrollo del estudio de 2011 se ha partido del análisis de la evolución de los Barrios con concentraciones significativas de población inmigrante identificados previamente en el año 2006, viendo primero si seguían o no cumpliendo esta condición en el año 2011. Posteriormente, se han identificado las nuevas Áreas Estadísticas con concentraciones significativas de población inmigrante (AE-INMG) no coincidentes con Barrios identificados en el Catálogo de 2006, incluyendo también las ciudades que no contaban con Barrios de este tipo en el año 2006.

Una vez identificadas las secciones censales que en 2011 superan los umbrales de referencia del Indicador de Inmigración (I-INMG), se procede a agrupar estas secciones en Áreas Estadísticas con concentraciones significativas de población inmigrante (AE-INMG).

La metodología detallada completa puede consultarse en:

https://apps.fomento.gob.es/BarriosVulnerables/static/adjunto/Sintesis_metodologica_general_catalogo_bbvv.pdf

Datos sociodemográficos (Censo 2011)	Sección censal 2814804018		AE-INMG 28148001	
	Valores absolutos	%	Valores absolutos	%
Población total	2.220		10.145	
Población nacida en el extranjero total	1.040	46,85	2.920	28,78
Población nacida en el extranjero (excepto UE-15)	1.030	46,40	2.870	28,29

	Sección	AE-INMG	Municipio	Comunidad Autónoma	España
INDICADOR DE INMIGRACIÓN (I-INMG)	46,40	28,29	19,14	14,60	9,99
INDICADORES BÁSICOS DE VULNERABILIDAD URBANA (IBVU) (4)					
IBVU Estudios (5)	8,17	11,89	8,53	7,69	10,92
IBVU Vivienda (6)	0,00	2,72	3,91	4,40	6,99
IBVU Paro (7)	26,47	24,77	26,89	23,12	29,64

(4) Además del Indicador de Inmigración (I-INMG) se ofrecen los valores de los 3 Indicadores Básicos de Vulnerabilidad Urbana (IBVU) para poder analizar la situación de cada sección censal y AE-INMG en relación con los valores de referencia de vulnerabilidad para estos 3 indicadores.

(5) IBVU Estudios: Porcentaje de población analfabeta y sin estudios de 16 años o más, sobre el total de población de 16 años o más. Valor de referencia de vulnerabilidad (2011): 16,38%.

(6) IBVU Vivienda: Porcentaje de viviendas familiares (principales, secundarias, vacías) en edificios en estado en estado ruinoso, malo o deficiente, sobre el total de viviendas familiares (principales, secundarias, vacías). Valor de referencia de vulnerabilidad (2011): 17,50 %.

(7) IBVU Paro: Porcentaje de la población de 16 años o más en situación de paro, respecto al total de población activa de 16 años o más. Valor de referencia de vulnerabilidad (2011): 42,33 %.

Definiciones

ÁREA ESTADÍSTICA CON CONCENTRACIONES SIGNIFICATIVAS DE POBLACIÓN INMIGRANTE (AE-INMG)

Agrupación de secciones censales colindantes y de cierta homogeneidad urbanística, de entre 3.500 y 15.000 habitantes en las que el valor de Indicador de Inmigración (I-INMG) del conjunto supera el valor establecido como referencia (20%).

INDICADOR DE INMIGRACIÓN (I-INMG)

Porcentaje de población nacida en países no pertenecientes a la UE-14, respecto a la población total. Se calcula restando al número total de nacidos en el extranjero, los nacidos en los países de la UE-14: Alemania; Austria; Bélgica; Dinamarca; Finlandia; Francia; Reino Unido; Grecia; Irlanda; Italia; Luxemburgo; Países Bajos; Portugal; y Suecia.

Síntesis Metodológica

El cuerpo de estudio del Catálogo de Barrios Vulnerables de 2011 sigue el criterio establecido en los Catálogos anteriores: centrándose en los municipios mayores de 50.000 habitantes y capitales de provincia. Los trabajos del Catálogo de 2011, siguen la misma metodología que los de 1991, 2001, y 2006, con la única particularidad de que sólo identifican las Áreas Estadísticas Vulnerables, sin realizar el análisis urbanístico detallado que permitía identificar a partir de ellas los Barrios Vulnerables. En el Catálogo de 2011 se han delimitado AE-INMG (Área Estadística con concentraciones significativas de población inmigrante) y AEV (Áreas Estadísticas Vulnerables según los 3 Indicadores Básicos de Vulnerabilidad Urbana: IBVU Estudios, IBVU Vivienda o IBVU Paro). Estas delimitaciones son independientes y pueden superponerse para su análisis en el Visor del Catálogo.

En el caso del Indicador de Inmigración (I-INMG), para el desarrollo del estudio de 2011 se ha partido del análisis de la evolución de los Barrios con concentraciones significativas de población inmigrante identificados previamente en el año 2006, viendo primero si seguían o no cumpliendo esta condición en el año 2011. Posteriormente, se han identificado las nuevas Áreas Estadísticas con concentraciones significativas de población inmigrante (AE-INMG) no coincidentes con Barrios identificados en el Catálogo de 2006, incluyendo también las ciudades que no contaban con Barrios de este tipo en el año 2006.

Una vez identificadas las secciones censales que en 2011 superan los umbrales de referencia del Indicador de Inmigración (I-INMG), se procede a agrupar estas secciones en Áreas Estadísticas con concentraciones significativas de población inmigrante (AE-INMG).

La metodología detallada completa puede consultarse en:

https://apps.fomento.gob.es/BarriosVulnerables/static/adjunto/Sintesis_metodologica_general_catalogo_bbvv.pdf

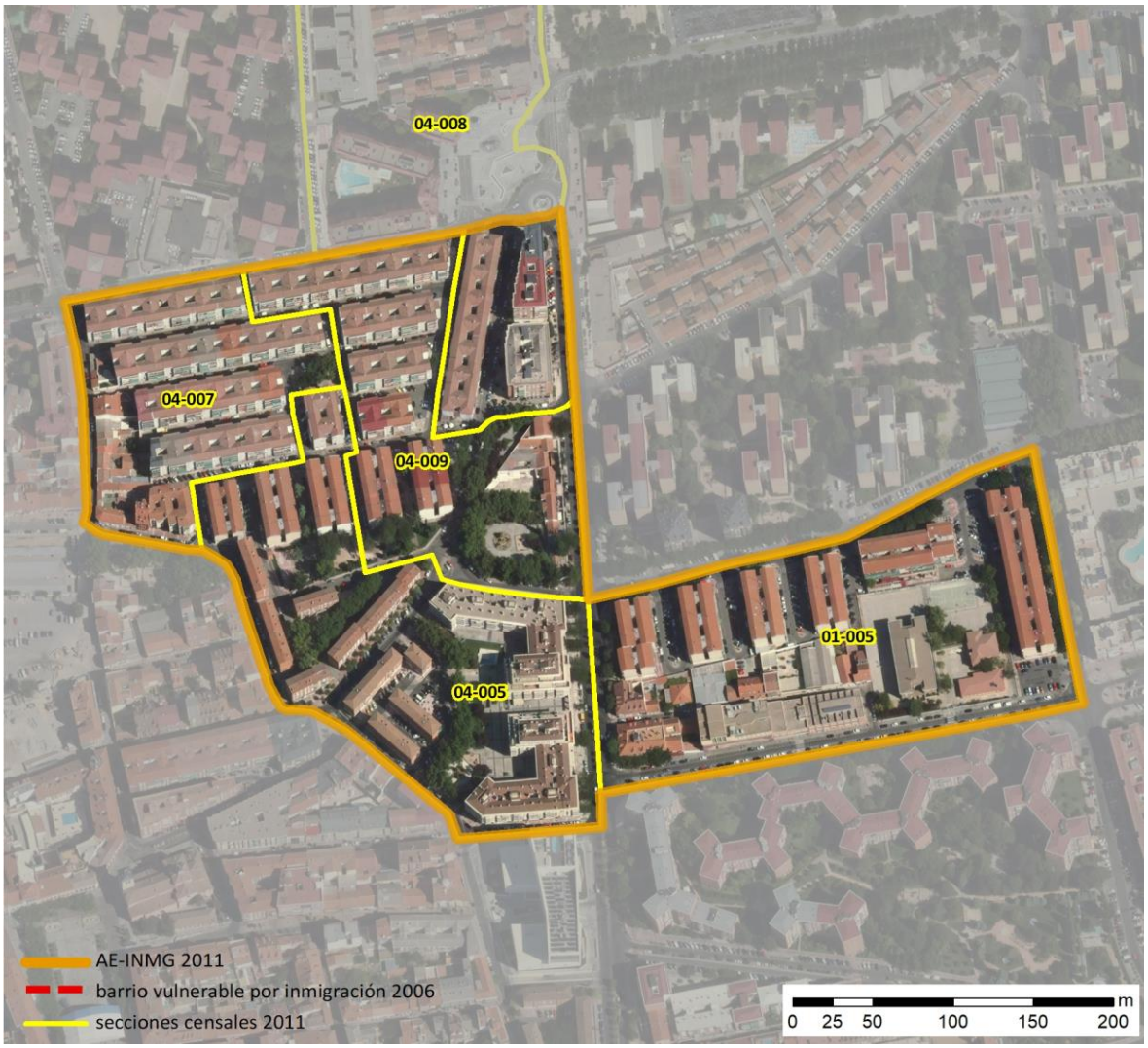

Localización en detalle del AE-INMG

Datos básicos del AE-INMG (1)

Población total	6.100
Población nacida en el extranjero total	2.095
Población nacida en el extranjero (excepto UE-15)	2.085
Densidad población (hab/Km²)	34.510,23
Superficie (ha)	17,68
Nº de secciones censales	5

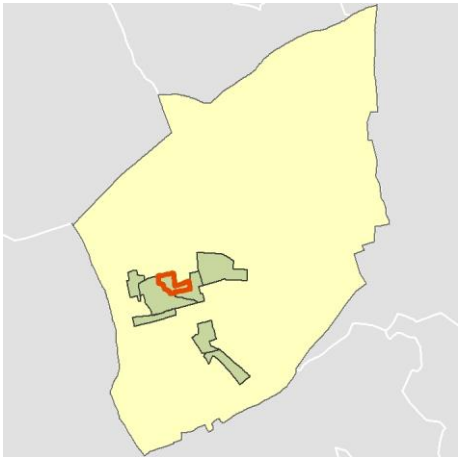

Localización del AE-INMG dentro del término municipal

	Valor del AE-INMG	Valor de referencia (2)
INDICADOR DE INMIGRACIÓN (I-INMG) (3)	**34,18 %**	20,00%

(1) Área Estadística con concentraciones significativas de población inmigrante (AE-INMG)

(2) Valor que se ha tomado como referencia para este estudio

(3) Indicador de Inmigración: (I-INMG): Porcentaje de población nacida en países no pertenecientes a la UE-14, respecto a la población total. Se calcula restando al número total de nacidos en el extranjero, los nacidos en los países de la UE-14: Alemania; Austria; Bélgica; Dinamarca; Finlandia; Francia; Reino Unido; Grecia; Irlanda; Italia; Luxemburgo; Países Bajos; Portugal; y Suecia.

Datos sociodemográficos (Censo 2011)	Sección censal 2814801005		AE-INMG 28148002	
	Valores absolutos	%	Valores absolutos	%
Población total	850		6.100	
Población nacida en el extranjero total	150	17,65	2.095	34,34
Población nacida en el extranjero (excepto UE-15)	145	17,06	2.085	34,18

	Sección	AE-INMG	Municipio	Comunidad Autónoma	España
INDICADOR DE INMIGRACIÓN (I-INMG)	17,06	34,18	19,14	14,60	9,99
INDICADORES BÁSICOS DE VULNERABILIDAD URBANA (IBVU) (4)					
IBVU Estudios (5)	9,23	13,37	8,53	7,69	10,92
IBVU Vivienda (6)	0,00	6,17	3,91	4,40	6,99
IBVU Paro (7)	30,53	43,28	26,89	23,12	29,64

(4) Además del Indicador de Inmigración (I-INMG) se ofrecen los valores de los 3 Indicadores Básicos de Vulnerabilidad Urbana (IBVU) para poder analizar la situación de cada sección censal y AE-INMG en relación con los valores de referencia de vulnerabilidad para estos 3 indicadores.

(5) IBVU Estudios: Porcentaje de población analfabeta y sin estudios de 16 años o más, sobre el total de población de 16 años o más. Valor de referencia de vulnerabilidad (2011): 16,38%.

(6) IBVU Vivienda: Porcentaje de viviendas familiares (principales, secundarias, vacías) en edificios en estado en estado ruinoso, malo o deficiente, sobre el total de viviendas familiares (principales, secundarias, vacías). Valor de referencia de vulnerabilidad (2011): 17,50 %.

(7) IBVU Paro: Porcentaje de la población de 16 años o más en situación de paro, respecto al total de población activa de 16 años o más. Valor de referencia de vulnerabilidad (2011): 42,33 %.

Definiciones

ÁREA ESTADÍSTICA CON CONCENTRACIONES SIGNIFICATIVAS DE POBLACIÓN INMIGRANTE (AE-INMG)

Agrupación de secciones censales colindantes y de cierta homogeneidad urbanística, de entre 3.500 y 15.000 habitantes en las que el valor de Indicador de Inmigración (I-INMG) del conjunto supera el valor establecido como referencia (20%).

INDICADOR DE INMIGRACIÓN (I-INMG)

Porcentaje de población nacida en países no pertenecientes a la UE-14, respecto a la población total. Se calcula restando al número total de nacidos en el extranjero, los nacidos en los países de la UE-14: Alemania; Austria; Bélgica; Dinamarca; Finlandia; Francia; Reino Unido; Grecia; Irlanda; Italia; Luxemburgo; Países Bajos; Portugal; y Suecia.

Síntesis Metodológica

El cuerpo de estudio del Catálogo de Barrios Vulnerables de 2011 sigue el criterio establecido en los Catálogos anteriores: centrándose en los municipios mayores de 50.000 habitantes y capitales de provincia. Los trabajos del Catálogo de 2011, siguen la misma metodología que los de 1991, 2001, y 2006, con la única particularidad de que sólo identifican las Áreas Estadísticas Vulnerables, sin realizar el análisis urbanístico detallado que permitía identificar a partir de ellas los Barrios Vulnerables. En el Catálogo de 2011 se han delimitado AE-INMG (Área Estadística con concentraciones significativas de población inmigrante) y AEV (Áreas Estadísticas Vulnerables según los 3 Indicadores Básicos de Vulnerabilidad Urbana: IBVU Estudios, IBVU Vivienda o IBVU Paro). Estas delimitaciones son independientes y pueden superponerse para su análisis en el Visor del Catálogo.

En el caso del Indicador de Inmigración (I-INMG), para el desarrollo del estudio de 2011 se ha partido del análisis de la evolución de los Barrios con concentraciones significativas de población inmigrante identificados previamente en el año 2006, viendo primero si seguían o no cumpliendo esta condición en el año 2011. Posteriormente, se han identificado las nuevas Áreas Estadísticas con concentraciones significativas de población inmigrante (AE-INMG) no coincidentes con Barrios identificados en el Catálogo de 2006, incluyendo también las ciudades que no contaban con Barrios de este tipo en el año 2006.

Una vez identificadas las secciones censales que en 2011 superan los umbrales de referencia del Indicador de Inmigración (I-INMG), se procede a agrupar estas secciones en Áreas Estadísticas con concentraciones significativas de población inmigrante (AE-INMG).

La metodología detallada completa puede consultarse en:

https://apps.fomento.gob.es/BarriosVulnerables/static/adjunto/Sintesis_metodologica_general_catalogo_bbvv.pdf

Datos sociodemográficos (Censo 2011)	Sección censal 2814804005		AE-INMG 28148002	
	Valores absolutos	%	Valores absolutos	%
Población total	1.150		6.100	
Población nacida en el extranjero total	530	46,09	2.095	34,34
Población nacida en el extranjero (excepto UE-15)	530	46,09	2.085	34,18

	Sección	AE-INMG	Municipio	Comunidad Autónoma	España
INDICADOR DE INMIGRACIÓN (I-INMG)	46,09	34,18	19,14	14,60	9,99
INDICADORES BÁSICOS DE VULNERABILIDAD URBANA (IBVU) (4)					
IBVU Estudios (5)	17,41	13,37	8,53	7,69	10,92
IBVU Vivienda (6)	26,02	6,17	3,91	4,40	6,99
IBVU Paro (7)	60,00	43,28	26,89	23,12	29,64

(4) Además del Indicador de Inmigración (I-INMG) se ofrecen los valores de los 3 Indicadores Básicos de Vulnerabilidad Urbana (IBVU) para poder analizar la situación de cada sección censal y AE-INMG en relación con los valores de referencia de vulnerabilidad para estos 3 indicadores.

(5) IBVU Estudios: Porcentaje de población analfabeta y sin estudios de 16 años o más, sobre el total de población de 16 años o más. Valor de referencia de vulnerabilidad (2011): 16,38%.

(6) IBVU Vivienda: Porcentaje de viviendas familiares (principales, secundarias, vacías) en edificios en estado en estado ruinoso, malo o deficiente, sobre el total de viviendas familiares (principales, secundarias, vacías). Valor de referencia de vulnerabilidad (2011): 17,50 %.

(7) IBVU Paro: Porcentaje de la población de 16 años o más en situación de paro, respecto al total de población activa de 16 años o más. Valor de referencia de vulnerabilidad (2011): 42,33 %.

Definiciones

ÁREA ESTADÍSTICA CON CONCENTRACIONES SIGNIFICATIVAS DE POBLACIÓN INMIGRANTE (AE-INMG)

Agrupación de secciones censales colindantes y de cierta homogeneidad urbanística, de entre 3.500 y 15.000 habitantes en las que el valor de Indicador de Inmigración (I-INMG) del conjunto supera el valor establecido como referencia (20%).

INDICADOR DE INMIGRACIÓN (I-INMG)

Porcentaje de población nacida en países no pertenecientes a la UE-14, respecto a la población total. Se calcula restando al número total de nacidos en el extranjero, los nacidos en los países de la UE-14: Alemania; Austria; Bélgica; Dinamarca; Finlandia; Francia; Reino Unido; Grecia; Irlanda; Italia; Luxemburgo; Países Bajos; Portugal; y Suecia.

Síntesis Metodológica

El cuerpo de estudio del Catálogo de Barrios Vulnerables de 2011 sigue el criterio establecido en los Catálogos anteriores: centrándose en los municipios mayores de 50.000 habitantes y capitales de provincia. Los trabajos del Catálogo de 2011, siguen la misma metodología que los de 1991, 2001, y 2006, con la única particularidad de que sólo identifican las Áreas Estadísticas Vulnerables, sin realizar el análisis urbanístico detallado que permitía identificar a partir de ellas los Barrios Vulnerables. En el Catálogo de 2011 se han delimitado AE-INMG (Área Estadística con concentraciones significativas de población inmigrante) y AEV (Áreas Estadísticas Vulnerables según los 3 Indicadores Básicos de Vulnerabilidad Urbana: IBVU Estudios, IBVU Vivienda o IBVU Paro). Estas delimitaciones son independientes y pueden superponerse para su análisis en el Visor del Catálogo.

En el caso del Indicador de Inmigración (I-INMG), para el desarrollo del estudio de 2011 se ha partido del análisis de la evolución de los Barrios con concentraciones significativas de población inmigrante identificados previamente en el año 2006, viendo primero si seguían o no cumpliendo esta condición en el año 2011. Posteriormente, se han identificado las nuevas Áreas Estadísticas con concentraciones significativas de población inmigrante (AE-INMG) no coincidentes con Barrios identificados en el Catálogo de 2006, incluyendo también las ciudades que no contaban con Barrios de este tipo en el año 2006.

Una vez identificadas las secciones censales que en 2011 superan los umbrales de referencia del Indicador de Inmigración (I-INMG), se procede a agrupar estas secciones en Áreas Estadísticas con concentraciones significativas de población inmigrante (AE-INMG).

La metodología detallada completa puede consultarse en:

https://apps.fomento.gob.es/BarriosVulnerables/static/adjunto/Sintesis_metodologica_general_catalogo_bbvv.pdf

Datos sociodemográficos (Censo 2011)	Sección censal 2814804007		AE-INMG 28148002	
	Valores absolutos	%	Valores absolutos	%
Población total	1.785		6.100	
Población nacida en el extranjero total	850	47,62	2.095	34,34
Población nacida en el extranjero (excepto UE-15)	850	47,62	2.085	34,18

	Sección	AE-INMG	Municipio	Comunidad Autónoma	España
INDICADOR DE INMIGRACIÓN (I-INMG)	47,62	34,18	19,14	14,60	9,99
INDICADORES BÁSICOS DE VULNERABILIDAD URBANA (IBVU) (4)					
IBVU Estudios (5)	12,28	13,37	8,53	7,69	10,92
IBVU Vivienda (6)	0,00	6,17	3,91	4,40	6,99
IBVU Paro (7)	47,59	43,28	26,89	23,12	29,64

(4) Además del Indicador de Inmigración (I-INMG) se ofrecen los valores de los 3 Indicadores Básicos de Vulnerabilidad Urbana (IBVU) para poder analizar la situación de cada sección censal y AE-INMG en relación con los valores de referencia de vulnerabilidad para estos 3 indicadores.

(5) IBVU Estudios: Porcentaje de población analfabeta y sin estudios de 16 años o más, sobre el total de población de 16 años o más. Valor de referencia de vulnerabilidad (2011): 16,38%.

(6) IBVU Vivienda: Porcentaje de viviendas familiares (principales, secundarias, vacías) en edificios en estado en estado ruinoso, malo o deficiente, sobre el total de viviendas familiares (principales, secundarias, vacías). Valor de referencia de vulnerabilidad (2011): 17,50 %.

(7) IBVU Paro: Porcentaje de la población de 16 años o más en situación de paro, respecto al total de población activa de 16 años o más. Valor de referencia de vulnerabilidad (2011): 42,33 %.

Definiciones

ÁREA ESTADÍSTICA CON CONCENTRACIONES SIGNIFICATIVAS DE POBLACIÓN INMIGRANTE (AE-INMG)

Agrupación de secciones censales colindantes y de cierta homogeneidad urbanística, de entre 3.500 y 15.000 habitantes en las que el valor de Indicador de Inmigración (I-INMG) del conjunto supera el valor establecido como referencia (20%).

INDICADOR DE INMIGRACIÓN (I-INMG)

Porcentaje de población nacida en países no pertenecientes a la UE-14, respecto a la población total. Se calcula restando al número total de nacidos en el extranjero, los nacidos en los países de la UE-14: Alemania; Austria; Bélgica; Dinamarca; Finlandia; Francia; Reino Unido; Grecia; Irlanda; Italia; Luxemburgo; Países Bajos; Portugal; y Suecia.

Síntesis Metodológica

El cuerpo de estudio del Catálogo de Barrios Vulnerables de 2011 sigue el criterio establecido en los Catálogos anteriores: centrándose en los municipios mayores de 50.000 habitantes y capitales de provincia. Los trabajos del Catálogo de 2011, siguen la misma metodología que los de 1991, 2001, y 2006, con la única particularidad de que sólo identifican las Áreas Estadísticas Vulnerables, sin realizar el análisis urbanístico detallado que permitía identificar a partir de ellas los Barrios Vulnerables. En el Catálogo de 2011 se han delimitado AE-INMG (Área Estadística con concentraciones significativas de población inmigrante) y AEV (Áreas Estadísticas Vulnerables según los 3 Indicadores Básicos de Vulnerabilidad Urbana: IBVU Estudios, IBVU Vivienda o IBVU Paro). Estas delimitaciones son independientes y pueden superponerse para su análisis en el Visor del Catálogo.

En el caso del Indicador de Inmigración (I-INMG), para el desarrollo del estudio de 2011 se ha partido del análisis de la evolución de los Barrios con concentraciones significativas de población inmigrante identificados previamente en el año 2006, viendo primero si seguían o no cumpliendo esta condición en el año 2011. Posteriormente, se han identificado las nuevas Áreas Estadísticas con concentraciones significativas de población inmigrante (AE-INMG) no coincidentes con Barrios identificados en el Catálogo de 2006, incluyendo también las ciudades que no contaban con Barrios de este tipo en el año 2006.

Una vez identificadas las secciones censales que en 2011 superan los umbrales de referencia del Indicador de Inmigración (I-INMG), se procede a agrupar estas secciones en Áreas Estadísticas con concentraciones significativas de población inmigrante (AE-INMG).

La metodología detallada completa puede consultarse en:

https://apps.fomento.gob.es/BarriosVulnerables/static/adjunto/Sintesis_metodologica_general_catalogo_bbvv.pdf

Datos sociodemográficos (Censo 2011)	Sección censal 2814804008		AE-INMG 28148002	
	Valores absolutos	%	Valores absolutos	%
Población total	1.275		6.100	
Población nacida en el extranjero total	175	13,73	2.095	34,34
Población nacida en el extranjero (excepto UE-15)	170	13,33	2.085	34,18

	Sección	AE-INMG	Municipio	Comunidad Autónoma	España
INDICADOR DE INMIGRACIÓN (I-INMG)	13,33	34,18	19,14	14,60	9,99
INDICADORES BÁSICOS DE VULNERABILIDAD URBANA (IBVU) (4)					
IBVU Estudios (5)	13,33	13,37	8,53	7,69	10,92
IBVU Vivienda (6)	0,00	6,17	3,91	4,40	6,99
IBVU Paro (7)	27,14	43,28	26,89	23,12	29,64

(4) Además del Indicador de Inmigración (I-INMG) se ofrecen los valores de los 3 Indicadores Básicos de Vulnerabilidad Urbana (IBVU) para poder analizar la situación de cada sección censal y AE-INMG en relación con los valores de referencia de vulnerabilidad para estos 3 indicadores.

(5) IBVU Estudios: Porcentaje de población analfabeta y sin estudios de 16 años o más, sobre el total de población de 16 años o más. Valor de referencia de vulnerabilidad (2011): 16,38%.

(6) IBVU Vivienda: Porcentaje de viviendas familiares (principales, secundarias, vacías) en edificios en estado en estado ruinoso, malo o deficiente, sobre el total de viviendas familiares (principales, secundarias, vacías). Valor de referencia de vulnerabilidad (2011): 17,50 %.

(7) IBVU Paro: Porcentaje de la población de 16 años o más en situación de paro, respecto al total de población activa de 16 años o más. Valor de referencia de vulnerabilidad (2011): 42,33 %.

Definiciones

ÁREA ESTADÍSTICA CON CONCENTRACIONES SIGNIFICATIVAS DE POBLACIÓN INMIGRANTE (AE-INMG)

Agrupación de secciones censales colindantes y de cierta homogeneidad urbanística, de entre 3.500 y 15.000 habitantes en las que el valor de Indicador de Inmigración (I-INMG) del conjunto supera el valor establecido como referencia (20%).

INDICADOR DE INMIGRACIÓN (I-INMG)

Porcentaje de población nacida en países no pertenecientes a la UE-14, respecto a la población total. Se calcula restando al número total de nacidos en el extranjero, los nacidos en los países de la UE-14: Alemania; Austria; Bélgica; Dinamarca; Finlandia; Francia; Reino Unido; Grecia; Irlanda; Italia; Luxemburgo; Países Bajos; Portugal; y Suecia.

Síntesis Metodológica

El cuerpo de estudio del Catálogo de Barrios Vulnerables de 2011 sigue el criterio establecido en los Catálogos anteriores: centrándose en los municipios mayores de 50.000 habitantes y capitales de provincia. Los trabajos del Catálogo de 2011, siguen la misma metodología que los de 1991, 2001, y 2006, con la única particularidad de que sólo identifican las Áreas Estadísticas Vulnerables, sin realizar el análisis urbanístico detallado que permitía identificar a partir de ellas los Barrios Vulnerables. En el Catálogo de 2011 se han delimitado AE-INMG (Área Estadística con concentraciones significativas de población inmigrante) y AEV (Áreas Estadísticas Vulnerables según los 3 Indicadores Básicos de Vulnerabilidad Urbana: IBVU Estudios, IBVU Vivienda o IBVU Paro). Estas delimitaciones son independientes y pueden superponerse para su análisis en el Visor del Catálogo.

En el caso del Indicador de Inmigración (I-INMG), para el desarrollo del estudio de 2011 se ha partido del análisis de la evolución de los Barrios con concentraciones significativas de población inmigrante identificados previamente en el año 2006, viendo primero si seguían o no cumpliendo esta condición en el año 2011. Posteriormente, se han identificado las nuevas Áreas Estadísticas con concentraciones significativas de población inmigrante (AE-INMG) no coincidentes con Barrios identificados en el Catálogo de 2006, incluyendo también las ciudades que no contaban con Barrios de este tipo en el año 2006.

Una vez identificadas las secciones censales que en 2011 superan los umbrales de referencia del Indicador de Inmigración (I-INMG), se procede a agrupar estas secciones en Áreas Estadísticas con concentraciones significativas de población inmigrante (AE-INMG).

La metodología detallada completa puede consultarse en:

https://apps.fomento.gob.es/BarriosVulnerables/static/adjunto/Sintesis_metodologica_general_catalogo_bbvv.pdf

Datos sociodemográficos (Censo 2011)	Sección censal 2814804009		AE-INMG 28148002	
	Valores absolutos	%	Valores absolutos	%
Población total	1.040		6.100	
Población nacida en el extranjero total	390	37,50	2.095	34,34
Población nacida en el extranjero (excepto UE-15)	390	37,50	2.085	34,18

	Sección	AE-INMG	Municipio	Comunidad Autónoma	España
INDICADOR DE INMIGRACIÓN (I-INMG)	37,50	34,18	19,14	14,60	9,99
INDICADORES BÁSICOS DE VULNERABILIDAD URBANA (IBVU) (4)					
IBVU Estudios (5)	13,07	13,37	8,53	7,69	10,92
IBVU Vivienda (6)	0,00	6,17	3,91	4,40	6,99
IBVU Paro (7)	52,87	43,28	26,89	23,12	29,64

(4) Además del Indicador de Inmigración (I-INMG) se ofrecen los valores de los 3 Indicadores Básicos de Vulnerabilidad Urbana (IBVU) para poder analizar la situación de cada sección censal y AE-INMG en relación con los valores de referencia de vulnerabilidad para estos 3 indicadores.

(5) IBVU Estudios: Porcentaje de población analfabeta y sin estudios de 16 años o más, sobre el total de población de 16 años o más. Valor de referencia de vulnerabilidad (2011): 16,38%.

(6) IBVU Vivienda: Porcentaje de viviendas familiares (principales, secundarias, vacías) en edificios en estado en estado ruinoso, malo o deficiente, sobre el total de viviendas familiares (principales, secundarias, vacías). Valor de referencia de vulnerabilidad (2011): 17,50 %.

(7) IBVU Paro: Porcentaje de la población de 16 años o más en situación de paro, respecto al total de población activa de 16 años o más. Valor de referencia de vulnerabilidad (2011): 42,33 %.

Definiciones

ÁREA ESTADÍSTICA CON CONCENTRACIONES SIGNIFICATIVAS DE POBLACIÓN INMIGRANTE (AE-INMG)

Agrupación de secciones censales colindantes y de cierta homogeneidad urbanística, de entre 3.500 y 15.000 habitantes en las que el valor de Indicador de Inmigración (I-INMG) del conjunto supera el valor establecido como referencia (20%).

INDICADOR DE INMIGRACIÓN (I-INMG)

Porcentaje de población nacida en países no pertenecientes a la UE-14, respecto a la población total. Se calcula restando al número total de nacidos en el extranjero, los nacidos en los países de la UE-14: Alemania; Austria; Bélgica; Dinamarca; Finlandia; Francia; Reino Unido; Grecia; Irlanda; Italia; Luxemburgo; Países Bajos; Portugal; y Suecia.

Síntesis Metodológica

El cuerpo de estudio del Catálogo de Barrios Vulnerables de 2011 sigue el criterio establecido en los Catálogos anteriores: centrándose en los municipios mayores de 50.000 habitantes y capitales de provincia. Los trabajos del Catálogo de 2011, siguen la misma metodología que los de 1991, 2001, y 2006, con la única particularidad de que sólo identifican las Áreas Estadísticas Vulnerables, sin realizar el análisis urbanístico detallado que permitía identificar a partir de ellas los Barrios Vulnerables. En el Catálogo de 2011 se han delimitado AE-INMG (Área Estadística con concentraciones significativas de población inmigrante) y AEV (Áreas Estadísticas Vulnerables según los 3 Indicadores Básicos de Vulnerabilidad Urbana: IBVU Estudios, IBVU Vivienda o IBVU Paro). Estas delimitaciones son independientes y pueden superponerse para su análisis en el Visor del Catálogo.

En el caso del Indicador de Inmigración (I-INMG), para el desarrollo del estudio de 2011 se ha partido del análisis de la evolución de los Barrios con concentraciones significativas de población inmigrante identificados previamente en el año 2006, viendo primero si seguían o no cumpliendo esta condición en el año 2011. Posteriormente, se han identificado las nuevas Áreas Estadísticas con concentraciones significativas de población inmigrante (AE-INMG) no coincidentes con Barrios identificados en el Catálogo de 2006, incluyendo también las ciudades que no contaban con Barrios de este tipo en el año 2006.

Una vez identificadas las secciones censales que en 2011 superan los umbrales de referencia del Indicador de Inmigración (I-INMG), se procede a agrupar estas secciones en Áreas Estadísticas con concentraciones significativas de población inmigrante (AE-INMG).

La metodología detallada completa puede consultarse en:

https://apps.fomento.gob.es/BarriosVulnerables/static/adjunto/Sintesis_metodologica_general_catalogo_bbvv.pdf

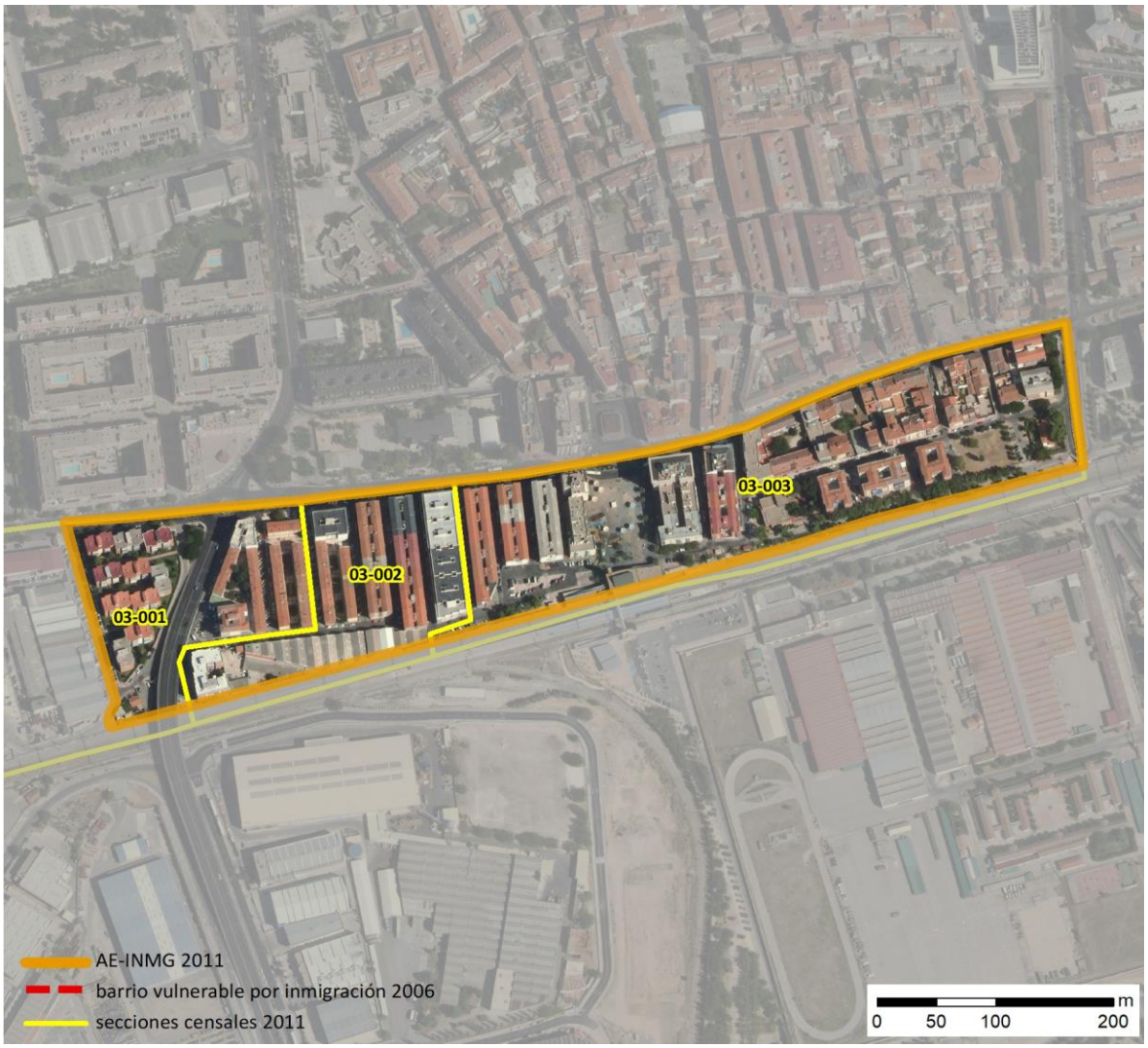

Localización en detalle del AE-INMG

Datos básicos del AE-INMG (1)

Población total	3.610
Población nacida en el extranjero total	1.630
Población nacida en el extranjero (excepto UE-15)	1.620
Densidad población (hab/Km²)	17.341,50
Superficie (ha)	20,82
Nº de secciones censales	3

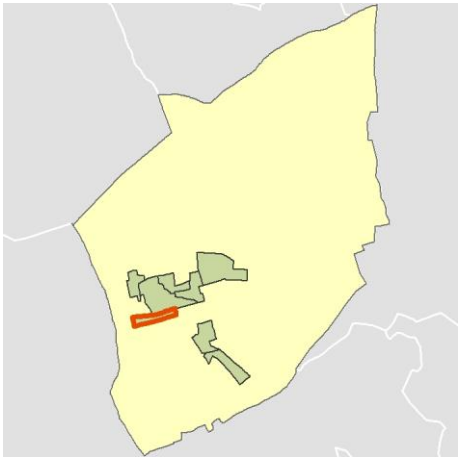

Localización del AE-INMG dentro del término municipal

	Valor del AE-INMG	Valor de referencia (2)
INDICADOR DE INMIGRACIÓN (I-INMG) (3)	**44,88 %**	20,00%

(1) Área Estadística con concentraciones significativas de población inmigrante (AE-INMG)

(2) Valor que se ha tomado como referencia para este estudio

(3) Indicador de Inmigración: (I-INMG): Porcentaje de población nacida en países no pertenecientes a la UE-14, respecto a la población total. Se calcula restando al número total de nacidos en el extranjero, los nacidos en los países de la UE-14: Alemania; Austria; Bélgica; Dinamarca; Finlandia; Francia; Reino Unido; Grecia; Irlanda; Italia; Luxemburgo; Países Bajos; Portugal; y Suecia.

Datos sociodemográficos (Censo 2011)	Sección censal 2814803001		AE-INMG 28148003	
	Valores absolutos	%	Valores absolutos	%
Población total	910		3.610	
Población nacida en el extranjero total	395	43,41	1.630	45,15
Población nacida en el extranjero (excepto UE-15)	395	43,41	1.620	44,88

	Sección	AE-INMG	Municipio	Comunidad Autónoma	España
INDICADOR DE INMIGRACIÓN (I-INMG)	43,41	44,88	19,14	14,60	9,99
INDICADORES BÁSICOS DE VULNERABILIDAD URBANA (IBVU) (4)					
IBVU Estudios (5)	12,99	11,37	8,53	7,69	10,92
IBVU Vivienda (6)	2,50	0,67	3,91	4,40	6,99
IBVU Paro (7)	34,55	36,68	26,89	23,12	29,64

(4) Además del Indicador de Inmigración (I-INMG) se ofrecen los valores de los 3 Indicadores Básicos de Vulnerabilidad Urbana (IBVU) para poder analizar la situación de cada sección censal y AE-INMG en relación con los valores de referencia de vulnerabilidad para estos 3 indicadores.

(5) IBVU Estudios: Porcentaje de población analfabeta y sin estudios de 16 años o más, sobre el total de población de 16 años o más. Valor de referencia de vulnerabilidad (2011): 16,38%.

(6) IBVU Vivienda: Porcentaje de viviendas familiares (principales, secundarias, vacías) en edificios en estado en estado ruinoso, malo o deficiente, sobre el total de viviendas familiares (principales, secundarias, vacías). Valor de referencia de vulnerabilidad (2011): 17,50 %.

(7) IBVU Paro: Porcentaje de la población de 16 años o más en situación de paro, respecto al total de población activa de 16 años o más. Valor de referencia de vulnerabilidad (2011): 42,33 %.

Definiciones

ÁREA ESTADÍSTICA CON CONCENTRACIONES SIGNIFICATIVAS DE POBLACIÓN INMIGRANTE (AE-INMG)

Agrupación de secciones censales colindantes y de cierta homogeneidad urbanística, de entre 3.500 y 15.000 habitantes en las que el valor de Indicador de Inmigración (I-INMG) del conjunto supera el valor establecido como referencia (20%).

INDICADOR DE INMIGRACIÓN (I-INMG)

Porcentaje de población nacida en países no pertenecientes a la UE-14, respecto a la población total. Se calcula restando al número total de nacidos en el extranjero, los nacidos en los países de la UE-14: Alemania; Austria; Bélgica; Dinamarca; Finlandia; Francia; Reino Unido; Grecia; Irlanda; Italia; Luxemburgo; Países Bajos; Portugal; y Suecia.

Síntesis Metodológica

El cuerpo de estudio del Catálogo de Barrios Vulnerables de 2011 sigue el criterio establecido en los Catálogos anteriores: centrándose en los municipios mayores de 50.000 habitantes y capitales de provincia. Los trabajos del Catálogo de 2011, siguen la misma metodología que los de 1991, 2001, y 2006, con la única particularidad de que sólo identifican las Áreas Estadísticas Vulnerables, sin realizar el análisis urbanístico detallado que permitía identificar a partir de ellas los Barrios Vulnerables. En el Catálogo de 2011 se han delimitado AE-INMG (Área Estadística con concentraciones significativas de población inmigrante) y AEV (Áreas Estadísticas Vulnerables según los 3 Indicadores Básicos de Vulnerabilidad Urbana: IBVU Estudios, IBVU Vivienda o IBVU Paro). Estas delimitaciones son independientes y pueden superponerse para su análisis en el Visor del Catálogo.

En el caso del Indicador de Inmigración (I-INMG), para el desarrollo del estudio de 2011 se ha partido del análisis de la evolución de los Barrios con concentraciones significativas de población inmigrante identificados previamente en el año 2006, viendo primero si seguían o no cumpliendo esta condición en el año 2011. Posteriormente, se han identificado las nuevas Áreas Estadísticas con concentraciones significativas de población inmigrante (AE-INMG) no coincidentes con Barrios identificados en el Catálogo de 2006, incluyendo también las ciudades que no contaban con Barrios de este tipo en el año 2006.

Una vez identificadas las secciones censales que en 2011 superan los umbrales de referencia del Indicador de Inmigración (I-INMG), se procede a agrupar estas secciones en Áreas Estadísticas con concentraciones significativas de población inmigrante (AE-INMG).

La metodología detallada completa puede consultarse en:

https://apps.fomento.gob.es/BarriosVulnerables/static/adjunto/Sintesis_metodologica_general_catalogo_bbvv.pdf

Datos sociodemográficos (Censo 2011)	Sección censal 2814803002		AE-INMG 28148003	
	Valores absolutos	%	Valores absolutos	%
Población total	1.200		3.610	
Población nacida en el extranjero total	585	48,75	1.630	45,15
Población nacida en el extranjero (excepto UE-15)	585	48,75	1.620	44,88

	Sección	AE-INMG	Municipio	Comunidad Autónoma	España
INDICADOR DE INMIGRACIÓN (I-INMG)	48,75	44,88	19,14	14,60	9,99
INDICADORES BÁSICOS DE VULNERABILIDAD URBANA (IBVU) (4)					
IBVU Estudios (5)	5,85	11,37	8,53	7,69	10,92
IBVU Vivienda (6)	0,00	0,67	3,91	4,40	6,99
IBVU Paro (7)	43,75	36,68	26,89	23,12	29,64

(4) Además del Indicador de Inmigración (I-INMG) se ofrecen los valores de los 3 Indicadores Básicos de Vulnerabilidad Urbana (IBVU) para poder analizar la situación de cada sección censal y AE-INMG en relación con los valores de referencia de vulnerabilidad para estos 3 indicadores.

(5) IBVU Estudios: Porcentaje de población analfabeta y sin estudios de 16 años o más, sobre el total de población de 16 años o más. Valor de referencia de vulnerabilidad (2011): 16,38%.

(6) IBVU Vivienda: Porcentaje de viviendas familiares (principales, secundarias, vacías) en edificios en estado en estado ruinoso, malo o deficiente, sobre el total de viviendas familiares (principales, secundarias, vacías). Valor de referencia de vulnerabilidad (2011): 17,50 %.

(7) IBVU Paro: Porcentaje de la población de 16 años o más en situación de paro, respecto al total de población activa de 16 años o más. Valor de referencia de vulnerabilidad (2011): 42,33 %.

Definiciones

ÁREA ESTADÍSTICA CON CONCENTRACIONES SIGNIFICATIVAS DE POBLACIÓN INMIGRANTE (AE-INMG)

Agrupación de secciones censales colindantes y de cierta homogeneidad urbanística, de entre 3.500 y 15.000 habitantes en las que el valor de Indicador de Inmigración (I-INMG) del conjunto supera el valor establecido como referencia (20%).

INDICADOR DE INMIGRACIÓN (I-INMG)

Porcentaje de población nacida en países no pertenecientes a la UE-14, respecto a la población total. Se calcula restando al número total de nacidos en el extranjero, los nacidos en los países de la UE-14: Alemania; Austria; Bélgica; Dinamarca; Finlandia; Francia; Reino Unido; Grecia; Irlanda; Italia; Luxemburgo; Países Bajos; Portugal; y Suecia.

Síntesis Metodológica

El cuerpo de estudio del Catálogo de Barrios Vulnerables de 2011 sigue el criterio establecido en los Catálogos anteriores: centrándose en los municipios mayores de 50.000 habitantes y capitales de provincia. Los trabajos del Catálogo de 2011, siguen la misma metodología que los de 1991, 2001, y 2006, con la única particularidad de que sólo identifican las Áreas Estadísticas Vulnerables, sin realizar el análisis urbanístico detallado que permitía identificar a partir de ellas los Barrios Vulnerables. En el Catálogo de 2011 se han delimitado AE-INMG (Área Estadística con concentraciones significativas de población inmigrante) y AEV (Áreas Estadísticas Vulnerables según los 3 Indicadores Básicos de Vulnerabilidad Urbana: IBVU Estudios, IBVU Vivienda o IBVU Paro). Estas delimitaciones son independientes y pueden superponerse para su análisis en el Visor del Catálogo.

En el caso del Indicador de Inmigración (I-INMG), para el desarrollo del estudio de 2011 se ha partido del análisis de la evolución de los Barrios con concentraciones significativas de población inmigrante identificados previamente en el año 2006, viendo primero si seguían o no cumpliendo esta condición en el año 2011. Posteriormente, se han identificado las nuevas Áreas Estadísticas con concentraciones significativas de población inmigrante (AE-INMG) no coincidentes con Barrios identificados en el Catálogo de 2006, incluyendo también las ciudades que no contaban con Barrios de este tipo en el año 2006.

Una vez identificadas las secciones censales que en 2011 superan los umbrales de referencia del Indicador de Inmigración (I-INMG), se procede a agrupar estas secciones en Áreas Estadísticas con concentraciones significativas de población inmigrante (AE-INMG).

La metodología detallada completa puede consultarse en:

https://apps.fomento.gob.es/BarriosVulnerables/static/adjunto/Sintesis_metodologica_general_catalogo_bbvv.pdf

Datos sociodemográficos (Censo 2011)	Sección censal 2814803003		AE-INMG 28148003	
	Valores absolutos	%	Valores absolutos	%
Población total	1.500		3.610	
Población nacida en el extranjero total	650	43,33	1.630	45,15
Población nacida en el extranjero (excepto UE-15)	640	42,67	1.620	44,88

	Sección	AE-INMG	Municipio	Comunidad Autónoma	España
INDICADOR DE INMIGRACIÓN (I-INMG)	42,67	44,88	19,14	14,60	9,99
INDICADORES BÁSICOS DE VULNERABILIDAD URBANA (IBVU) (4)					
IBVU Estudios (5)	14,60	11,37	8,53	7,69	10,92
IBVU Vivienda (6)	0,00	0,67	3,91	4,40	6,99
IBVU Paro (7)	31,01	36,68	26,89	23,12	29,64

(4) Además del Indicador de Inmigración (I-INMG) se ofrecen los valores de los 3 Indicadores Básicos de Vulnerabilidad Urbana (IBVU) para poder analizar la situación de cada sección censal y AE-INMG en relación con los valores de referencia de vulnerabilidad para estos 3 indicadores.

(5) IBVU Estudios: Porcentaje de población analfabeta y sin estudios de 16 años o más, sobre el total de población de 16 años o más. Valor de referencia de vulnerabilidad (2011): 16,38%.

(6) IBVU Vivienda: Porcentaje de viviendas familiares (principales, secundarias, vacías) en edificios en estado en estado ruinoso, malo o deficiente, sobre el total de viviendas familiares (principales, secundarias, vacías). Valor de referencia de vulnerabilidad (2011): 17,50 %.

(7) IBVU Paro: Porcentaje de la población de 16 años o más en situación de paro, respecto al total de población activa de 16 años o más. Valor de referencia de vulnerabilidad (2011): 42,33 %.

Definiciones

ÁREA ESTADÍSTICA CON CONCENTRACIONES SIGNIFICATIVAS DE POBLACIÓN INMIGRANTE (AE-INMG)

Agrupación de secciones censales colindantes y de cierta homogeneidad urbanística, de entre 3.500 y 15.000 habitantes en las que el valor de Indicador de Inmigración (I-INMG) del conjunto supera el valor establecido como referencia (20%).

INDICADOR DE INMIGRACIÓN (I-INMG)

Porcentaje de población nacida en países no pertenecientes a la UE-14, respecto a la población total. Se calcula restando al número total de nacidos en el extranjero, los nacidos en los países de la UE-14: Alemania; Austria; Bélgica; Dinamarca; Finlandia; Francia; Reino Unido; Grecia; Irlanda; Italia; Luxemburgo; Países Bajos; Portugal; y Suecia.

Síntesis Metodológica

El cuerpo de estudio del Catálogo de Barrios Vulnerables de 2011 sigue el criterio establecido en los Catálogos anteriores: centrándose en los municipios mayores de 50.000 habitantes y capitales de provincia. Los trabajos del Catálogo de 2011, siguen la misma metodología que los de 1991, 2001, y 2006, con la única particularidad de que sólo identifican las Áreas Estadísticas Vulnerables, sin realizar el análisis urbanístico detallado que permitía identificar a partir de ellas los Barrios Vulnerables. En el Catálogo de 2011 se han delimitado AE-INMG (Área Estadística con concentraciones significativas de población inmigrante) y AEV (Áreas Estadísticas Vulnerables según los 3 Indicadores Básicos de Vulnerabilidad Urbana: IBVU Estudios, IBVU Vivienda o IBVU Paro). Estas delimitaciones son independientes y pueden superponerse para su análisis en el Visor del Catálogo.

En el caso del Indicador de Inmigración (I-INMG), para el desarrollo del estudio de 2011 se ha partido del análisis de la evolución de los Barrios con concentraciones significativas de población inmigrante identificados previamente en el año 2006, viendo primero si seguían o no cumpliendo esta condición en el año 2011. Posteriormente, se han identificado las nuevas Áreas Estadísticas con concentraciones significativas de población inmigrante (AE-INMG) no coincidentes con Barrios identificados en el Catálogo de 2006, incluyendo también las ciudades que no contaban con Barrios de este tipo en el año 2006.

Una vez identificadas las secciones censales que en 2011 superan los umbrales de referencia del Indicador de Inmigración (I-INMG), se procede a agrupar estas secciones en Áreas Estadísticas con concentraciones significativas de población inmigrante (AE-INMG).

La metodología detallada completa puede consultarse en:

https://apps.fomento.gob.es/BarriosVulnerables/static/adjunto/Sintesis_metodologica_general_catalogo_bbvv.pdf

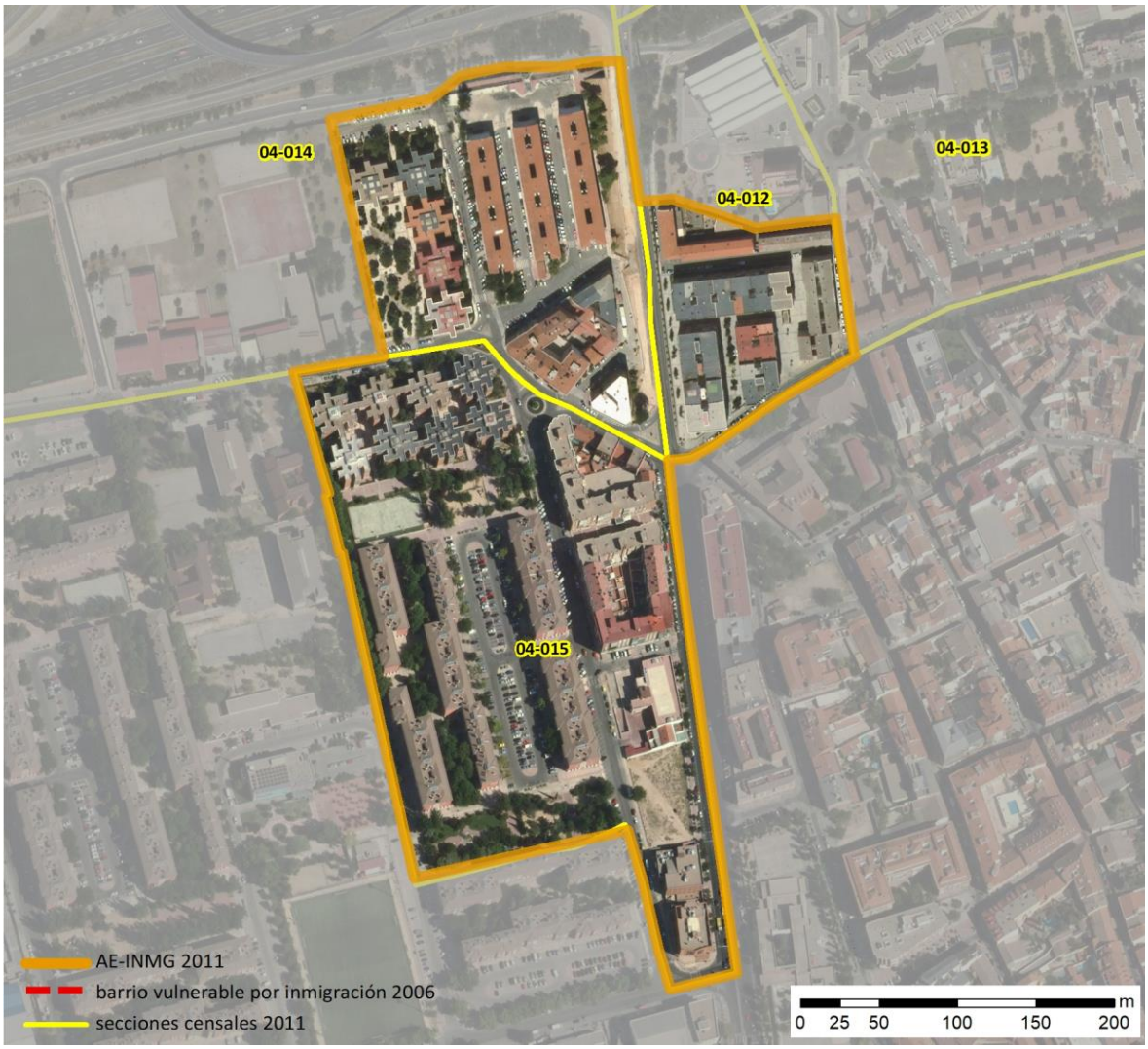

Localización en detalle del AE-INMG

Datos básicos del AE-INMG (1)

Población total	5.150
Población nacida en el extranjero total	1.335
Población nacida en el extranjero (excepto UE-15)	1.335
Densidad población (hab/Km²)	1.768,04
Superficie (ha)	291,28
Nº de secciones censales	4

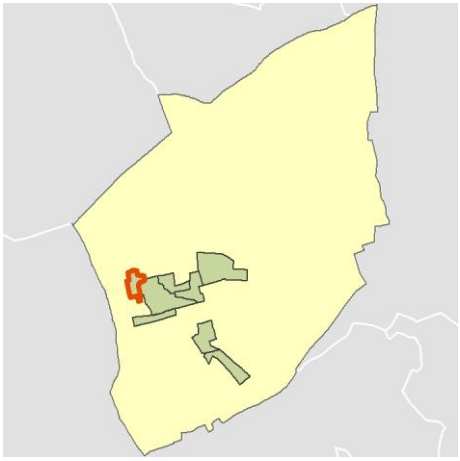

Localización del AE-INMG dentro del término municipal

	Valor del AE-INMG	Valor de referencia (2)
INDICADOR DE INMIGRACIÓN (I-INMG) (3)	**25,92 %**	20,00%

(1) Área Estadística con concentraciones significativas de población inmigrante (AE-INMG)

(2) Valor que se ha tomado como referencia para este estudio

(3) Indicador de Inmigración: (I-INMG): Porcentaje de población nacida en países no pertenecientes a la UE-14, respecto a la población total. Se calcula restando al número total de nacidos en el extranjero, los nacidos en los países de la UE-14: Alemania; Austria; Bélgica; Dinamarca; Finlandia; Francia; Reino Unido; Grecia; Irlanda; Italia; Luxemburgo; Países Bajos; Portugal; y Suecia.

Datos sociodemográficos (Censo 2011)	Sección censal 2814804012		AE-INMG 28148004	
	Valores absolutos	%	Valores absolutos	%
Población total	1.185		5.150	
Población nacida en el extranjero total	310	26,16	1.335	25,92
Población nacida en el extranjero (excepto UE-15)	310	26,16	1.335	25,92

	Sección	AE-INMG	Municipio	Comunidad Autónoma	España
INDICADOR DE INMIGRACIÓN (I-INMG)	26,16	25,92	19,14	14,60	9,99
INDICADORES BÁSICOS DE VULNERABILIDAD URBANA (IBVU) (4)					
IBVU Estudios (5)	22,55	17,27	8,53	7,69	10,92
IBVU Vivienda (6)	0,00	0,00	3,91	4,40	6,99
IBVU Paro (7)	28,15	26,06	26,89	23,12	29,64

(4) Además del Indicador de Inmigración (I-INMG) se ofrecen los valores de los 3 Indicadores Básicos de Vulnerabilidad Urbana (IBVU) para poder analizar la situación de cada sección censal y AE-INMG en relación con los valores de referencia de vulnerabilidad para estos 3 indicadores.

(5) IBVU Estudios: Porcentaje de población analfabeta y sin estudios de 16 años o más, sobre el total de población de 16 años o más. Valor de referencia de vulnerabilidad (2011): 16,38%.

(6) IBVU Vivienda: Porcentaje de viviendas familiares (principales, secundarias, vacías) en edificios en estado en estado ruinoso, malo o deficiente, sobre el total de viviendas familiares (principales, secundarias, vacías). Valor de referencia de vulnerabilidad (2011): 17,50 %.

(7) IBVU Paro: Porcentaje de la población de 16 años o más en situación de paro, respecto al total de población activa de 16 años o más. Valor de referencia de vulnerabilidad (2011): 42,33 %.

Definiciones

ÁREA ESTADÍSTICA CON CONCENTRACIONES SIGNIFICATIVAS DE POBLACIÓN INMIGRANTE (AE-INMG)

Agrupación de secciones censales colindantes y de cierta homogeneidad urbanística, de entre 3.500 y 15.000 habitantes en las que el valor de Indicador de Inmigración (I-INMG) del conjunto supera el valor establecido como referencia (20%).

INDICADOR DE INMIGRACIÓN (I-INMG)

Porcentaje de población nacida en países no pertenecientes a la UE-14, respecto a la población total. Se calcula restando al número total de nacidos en el extranjero, los nacidos en los países de la UE-14: Alemania; Austria; Bélgica; Dinamarca; Finlandia; Francia; Reino Unido; Grecia; Irlanda; Italia; Luxemburgo; Países Bajos; Portugal; y Suecia.

Síntesis Metodológica

El cuerpo de estudio del Catálogo de Barrios Vulnerables de 2011 sigue el criterio establecido en los Catálogos anteriores: centrándose en los municipios mayores de 50.000 habitantes y capitales de provincia. Los trabajos del Catálogo de 2011, siguen la misma metodología que los de 1991, 2001, y 2006, con la única particularidad de que sólo identifican las Áreas Estadísticas Vulnerables, sin realizar el análisis urbanístico detallado que permitía identificar a partir de ellas los Barrios Vulnerables. En el Catálogo de 2011 se han delimitado AE-INMG (Área Estadística con concentraciones significativas de población inmigrante) y AEV (Áreas Estadísticas Vulnerables según los 3 Indicadores Básicos de Vulnerabilidad Urbana: IBVU Estudios, IBVU Vivienda o IBVU Paro). Estas delimitaciones son independientes y pueden superponerse para su análisis en el Visor del Catálogo.

En el caso del Indicador de Inmigración (I-INMG), para el desarrollo del estudio de 2011 se ha partido del análisis de la evolución de los Barrios con concentraciones significativas de población inmigrante identificados previamente en el año 2006, viendo primero si seguían o no cumpliendo esta condición en el año 2011. Posteriormente, se han identificado las nuevas Áreas Estadísticas con concentraciones significativas de población inmigrante (AE-INMG) no coincidentes con Barrios identificados en el Catálogo de 2006, incluyendo también las ciudades que no contaban con Barrios de este tipo en el año 2006.

Una vez identificadas las secciones censales que en 2011 superan los umbrales de referencia del Indicador de Inmigración (I-INMG), se procede a agrupar estas secciones en Áreas Estadísticas con concentraciones significativas de población inmigrante (AE-INMG).

La metodología detallada completa puede consultarse en:

https://apps.fomento.gob.es/BarriosVulnerables/static/adjunto/Sintesis_metodologica_general_catalogo_bbvv.pdf

Datos sociodemográficos (Censo 2011)	Sección censal 2814804013		AE-INMG 28148004	
	Valores absolutos	%	Valores absolutos	%
Población total	1.355		5.150	
Población nacida en el extranjero total	310	22,88	1.335	25,92
Población nacida en el extranjero (excepto UE-15)	310	22,88	1.335	25,92

	Sección	AE-INMG	Municipio	Comunidad Autónoma	España
INDICADOR DE INMIGRACIÓN (I-INMG)	22,88	25,92	19,14	14,60	9,99
INDICADORES BÁSICOS DE VULNERABILIDAD URBANA (IBVU) (4)					
IBVU Estudios (5)	10,14	17,27	8,53	7,69	10,92
IBVU Vivienda (6)	0,00	0,00	3,91	4,40	6,99
IBVU Paro (7)	22,38	26,06	26,89	23,12	29,64

(4) Además del Indicador de Inmigración (I-INMG) se ofrecen los valores de los 3 Indicadores Básicos de Vulnerabilidad Urbana (IBVU) para poder analizar la situación de cada sección censal y AE-INMG en relación con los valores de referencia de vulnerabilidad para estos 3 indicadores.

(5) IBVU Estudios: Porcentaje de población analfabeta y sin estudios de 16 años o más, sobre el total de población de 16 años o más. Valor de referencia de vulnerabilidad (2011): 16,38%.

(6) IBVU Vivienda: Porcentaje de viviendas familiares (principales, secundarias, vacías) en edificios en estado en estado ruinoso, malo o deficiente, sobre el total de viviendas familiares (principales, secundarias, vacías). Valor de referencia de vulnerabilidad (2011): 17,50 %.

(7) IBVU Paro: Porcentaje de la población de 16 años o más en situación de paro, respecto al total de población activa de 16 años o más. Valor de referencia de vulnerabilidad (2011): 42,33 %.

Definiciones

ÁREA ESTADÍSTICA CON CONCENTRACIONES SIGNIFICATIVAS DE POBLACIÓN INMIGRANTE (AE-INMG)

Agrupación de secciones censales colindantes y de cierta homogeneidad urbanística, de entre 3.500 y 15.000 habitantes en las que el valor de Indicador de Inmigración (I-INMG) del conjunto supera el valor establecido como referencia (20%).

INDICADOR DE INMIGRACIÓN (I-INMG)

Porcentaje de población nacida en países no pertenecientes a la UE-14, respecto a la población total. Se calcula restando al número total de nacidos en el extranjero, los nacidos en los países de la UE-14: Alemania; Austria; Bélgica; Dinamarca; Finlandia; Francia; Reino Unido; Grecia; Irlanda; Italia; Luxemburgo; Países Bajos; Portugal; y Suecia.

Síntesis Metodológica

El cuerpo de estudio del Catálogo de Barrios Vulnerables de 2011 sigue el criterio establecido en los Catálogos anteriores: centrándose en los municipios mayores de 50.000 habitantes y capitales de provincia. Los trabajos del Catálogo de 2011, siguen la misma metodología que los de 1991, 2001, y 2006, con la única particularidad de que sólo identifican las Áreas Estadísticas Vulnerables, sin realizar el análisis urbanístico detallado que permitía identificar a partir de ellas los Barrios Vulnerables. En el Catálogo de 2011 se han delimitado AE-INMG (Área Estadística con concentraciones significativas de población inmigrante) y AEV (Áreas Estadísticas Vulnerables según los 3 Indicadores Básicos de Vulnerabilidad Urbana: IBVU Estudios, IBVU Vivienda o IBVU Paro). Estas delimitaciones son independientes y pueden superponerse para su análisis en el Visor del Catálogo.

En el caso del Indicador de Inmigración (I-INMG), para el desarrollo del estudio de 2011 se ha partido del análisis de la evolución de los Barrios con concentraciones significativas de población inmigrante identificados previamente en el año 2006, viendo primero si seguían o no cumpliendo esta condición en el año 2011. Posteriormente, se han identificado las nuevas Áreas Estadísticas con concentraciones significativas de población inmigrante (AE-INMG) no coincidentes con Barrios identificados en el Catálogo de 2006, incluyendo también las ciudades que no contaban con Barrios de este tipo en el año 2006.

Una vez identificadas las secciones censales que en 2011 superan los umbrales de referencia del Indicador de Inmigración (I-INMG), se procede a agrupar estas secciones en Áreas Estadísticas con concentraciones significativas de población inmigrante (AE-INMG).

La metodología detallada completa puede consultarse en:

https://apps.fomento.gob.es/BarriosVulnerables/static/adjunto/Sintesis_metodologica_general_catalogo_bbvv.pdf

Datos sociodemográficos (Censo 2011)	Sección censal 2814804014		AE-INMG 28148004	
	Valores absolutos	%	Valores absolutos	%
Población total	1.065		5.150	
Población nacida en el extranjero total	180	16,90	1.335	25,92
Población nacida en el extranjero (excepto UE-15)	180	16,90	1.335	25,92

	Sección	AE-INMG	Municipio	Comunidad Autónoma	España
INDICADOR DE INMIGRACIÓN (I-INMG)	16,90	25,92	19,14	14,60	9,99
INDICADORES BÁSICOS DE VULNERABILIDAD URBANA (IBVU) (4)					
IBVU Estudios (5)	15,10	17,27	8,53	7,69	10,92
IBVU Vivienda (6)	0,00	0,00	3,91	4,40	6,99
IBVU Paro (7)	22,83	26,06	26,89	23,12	29,64

(4) Además del Indicador de Inmigración (I-INMG) se ofrecen los valores de los 3 Indicadores Básicos de Vulnerabilidad Urbana (IBVU) para poder analizar la situación de cada sección censal y AE-INMG en relación con los valores de referencia de vulnerabilidad para estos 3 indicadores.

(5) IBVU Estudios: Porcentaje de población analfabeta y sin estudios de 16 años o más, sobre el total de población de 16 años o más. Valor de referencia de vulnerabilidad (2011): 16,38%.

(6) IBVU Vivienda: Porcentaje de viviendas familiares (principales, secundarias, vacías) en edificios en estado en estado ruinoso, malo o deficiente, sobre el total de viviendas familiares (principales, secundarias, vacías). Valor de referencia de vulnerabilidad (2011): 17,50 %.

(7) IBVU Paro: Porcentaje de la población de 16 años o más en situación de paro, respecto al total de población activa de 16 años o más. Valor de referencia de vulnerabilidad (2011): 42,33 %.

Definiciones

ÁREA ESTADÍSTICA CON CONCENTRACIONES SIGNIFICATIVAS DE POBLACIÓN INMIGRANTE (AE-INMG)

Agrupación de secciones censales colindantes y de cierta homogeneidad urbanística, de entre 3.500 y 15.000 habitantes en las que el valor de Indicador de Inmigración (I-INMG) del conjunto supera el valor establecido como referencia (20%).

INDICADOR DE INMIGRACIÓN (I-INMG)

Porcentaje de población nacida en países no pertenecientes a la UE-14, respecto a la población total. Se calcula restando al número total de nacidos en el extranjero, los nacidos en los países de la UE-14: Alemania; Austria; Bélgica; Dinamarca; Finlandia; Francia; Reino Unido; Grecia; Irlanda; Italia; Luxemburgo; Países Bajos; Portugal; y Suecia.

Síntesis Metodológica

El cuerpo de estudio del Catálogo de Barrios Vulnerables de 2011 sigue el criterio establecido en los Catálogos anteriores: centrándose en los municipios mayores de 50.000 habitantes y capitales de provincia. Los trabajos del Catálogo de 2011, siguen la misma metodología que los de 1991, 2001, y 2006, con la única particularidad de que sólo identifican las Áreas Estadísticas Vulnerables, sin realizar el análisis urbanístico detallado que permitía identificar a partir de ellas los Barrios Vulnerables. En el Catálogo de 2011 se han delimitado AE-INMG (Área Estadística con concentraciones significativas de población inmigrante) y AEV (Áreas Estadísticas Vulnerables según los 3 Indicadores Básicos de Vulnerabilidad Urbana: IBVU Estudios, IBVU Vivienda o IBVU Paro). Estas delimitaciones son independientes y pueden superponerse para su análisis en el Visor del Catálogo.

En el caso del Indicador de Inmigración (I-INMG), para el desarrollo del estudio de 2011 se ha partido del análisis de la evolución de los Barrios con concentraciones significativas de población inmigrante identificados previamente en el año 2006, viendo primero si seguían o no cumpliendo esta condición en el año 2011. Posteriormente, se han identificado las nuevas Áreas Estadísticas con concentraciones significativas de población inmigrante (AE-INMG) no coincidentes con Barrios identificados en el Catálogo de 2006, incluyendo también las ciudades que no contaban con Barrios de este tipo en el año 2006.

Una vez identificadas las secciones censales que en 2011 superan los umbrales de referencia del Indicador de Inmigración (I-INMG), se procede a agrupar estas secciones en Áreas Estadísticas con concentraciones significativas de población inmigrante (AE-INMG).

La metodología detallada completa puede consultarse en:

https://apps.fomento.gob.es/BarriosVulnerables/static/adjunto/Sintesis_metodologica_general_catalogo_bbvv.pdf

Datos sociodemográficos (Censo 2011)	Sección censal 2814804015		AE-INMG 28148004	
	Valores absolutos	%	Valores absolutos	%
Población total	1.545		5.150	
Población nacida en el extranjero total	535	34,63	1.335	25,92
Población nacida en el extranjero (excepto UE-15)	535	34,63	1.335	25,92

	Sección	AE-INMG	Municipio	Comunidad Autónoma	España
INDICADOR DE INMIGRACIÓN (I-INMG)	34,63	25,92	19,14	14,60	9,99
INDICADORES BÁSICOS DE VULNERABILIDAD URBANA (IBVU) (4)					
IBVU Estudios (5)	20,47	17,27	8,53	7,69	10,92
IBVU Vivienda (6)	0,00	0,00	3,91	4,40	6,99
IBVU Paro (7)	30,19	26,06	26,89	23,12	29,64

(4) Además del Indicador de Inmigración (I-INMG) se ofrecen los valores de los 3 Indicadores Básicos de Vulnerabilidad Urbana (IBVU) para poder analizar la situación de cada sección censal y AE-INMG en relación con los valores de referencia de vulnerabilidad para estos 3 indicadores.

(5) IBVU Estudios: Porcentaje de población analfabeta y sin estudios de 16 años o más, sobre el total de población de 16 años o más. Valor de referencia de vulnerabilidad (2011): 16,38%.

(6) IBVU Vivienda: Porcentaje de viviendas familiares (principales, secundarias, vacías) en edificios en estado en estado ruinoso, malo o deficiente, sobre el total de viviendas familiares (principales, secundarias, vacías). Valor de referencia de vulnerabilidad (2011): 17,50 %.

(7) IBVU Paro: Porcentaje de la población de 16 años o más en situación de paro, respecto al total de población activa de 16 años o más. Valor de referencia de vulnerabilidad (2011): 42,33 %.

Definiciones

ÁREA ESTADÍSTICA CON CONCENTRACIONES SIGNIFICATIVAS DE POBLACIÓN INMIGRANTE (AE-INMG)

Agrupación de secciones censales colindantes y de cierta homogeneidad urbanística, de entre 3.500 y 15.000 habitantes en las que el valor de Indicador de Inmigración (I-INMG) del conjunto supera el valor establecido como referencia (20%).

INDICADOR DE INMIGRACIÓN (I-INMG)

Porcentaje de población nacida en países no pertenecientes a la UE-14, respecto a la población total. Se calcula restando al número total de nacidos en el extranjero, los nacidos en los países de la UE-14: Alemania; Austria; Bélgica; Dinamarca; Finlandia; Francia; Reino Unido; Grecia; Irlanda; Italia; Luxemburgo; Países Bajos; Portugal; y Suecia.

Síntesis Metodológica

El cuerpo de estudio del Catálogo de Barrios Vulnerables de 2011 sigue el criterio establecido en los Catálogos anteriores: centrándose en los municipios mayores de 50.000 habitantes y capitales de provincia. Los trabajos del Catálogo de 2011, siguen la misma metodología que los de 1991, 2001, y 2006, con la única particularidad de que sólo identifican las Áreas Estadísticas Vulnerables, sin realizar el análisis urbanístico detallado que permitía identificar a partir de ellas los Barrios Vulnerables. En el Catálogo de 2011 se han delimitado AE-INMG (Área Estadística con concentraciones significativas de población inmigrante) y AEV (Áreas Estadísticas Vulnerables según los 3 Indicadores Básicos de Vulnerabilidad Urbana: IBVU Estudios, IBVU Vivienda o IBVU Paro). Estas delimitaciones son independientes y pueden superponerse para su análisis en el Visor del Catálogo.

En el caso del Indicador de Inmigración (I-INMG), para el desarrollo del estudio de 2011 se ha partido del análisis de la evolución de los Barrios con concentraciones significativas de población inmigrante identificados previamente en el año 2006, viendo primero si seguían o no cumpliendo esta condición en el año 2011. Posteriormente, se han identificado las nuevas Áreas Estadísticas con concentraciones significativas de población inmigrante (AE-INMG) no coincidentes con Barrios identificados en el Catálogo de 2006, incluyendo también las ciudades que no contaban con Barrios de este tipo en el año 2006.

Una vez identificadas las secciones censales que en 2011 superan los umbrales de referencia del Indicador de Inmigración (I-INMG), se procede a agrupar estas secciones en Áreas Estadísticas con concentraciones significativas de población inmigrante (AE-INMG).

La metodología detallada completa puede consultarse en:

https://apps.fomento.gob.es/BarriosVulnerables/static/adjunto/Sintesis_metodologica_general_catalogo_bbvv.pdf

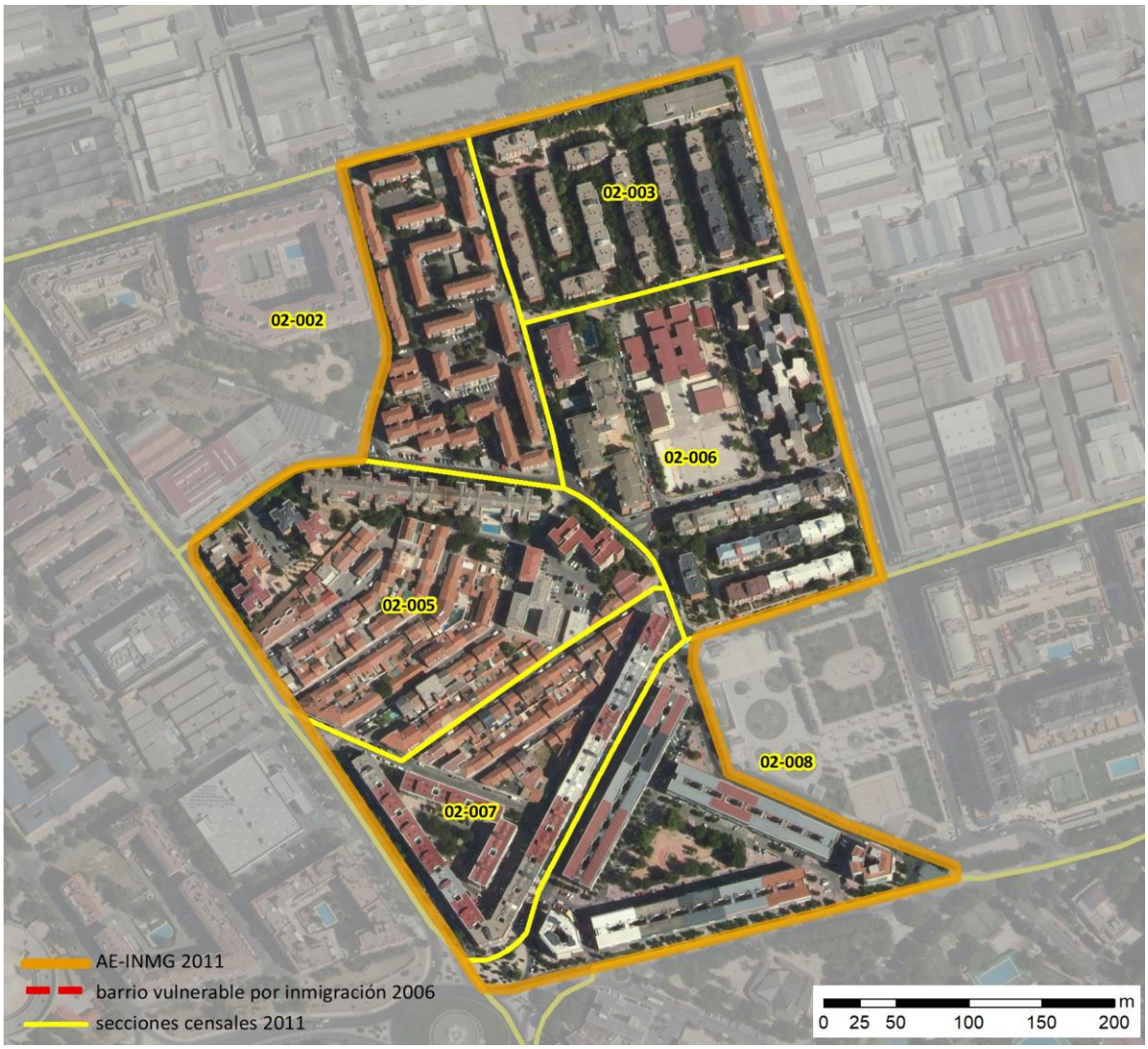

Localización en detalle del AE-INMG

Datos básicos del AE-INMG (1)

Población total	11.900
Población nacida en el extranjero total	3.010
Población nacida en el extranjero (excepto UE-15)	2.910
Densidad población (hab/Km²)	29.778,77
Superficie (ha)	39,96
Nº de secciones censales	6

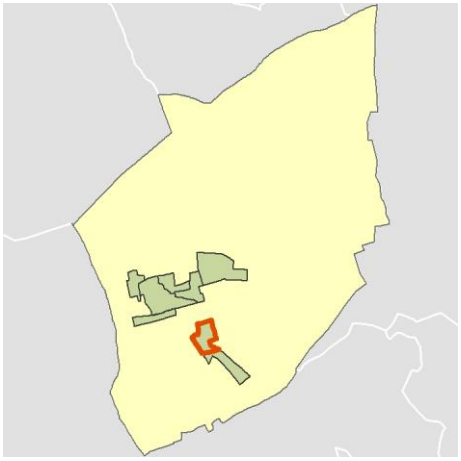

Localización del AE-INMG dentro del término municipal

	Valor del AE-INMG	Valor de referencia (2)
INDICADOR DE INMIGRACIÓN (I-INMG) (3)	**24,45 %**	20,00%

(1) Área Estadística con concentraciones significativas de población inmigrante (AE-INMG)

(2) Valor que se ha tomado como referencia para este estudio

(3) Indicador de Inmigración: (I-INMG): Porcentaje de población nacida en países no pertenecientes a la UE-14, respecto a la población total. Se calcula restando al número total de nacidos en el extranjero, los nacidos en los países de la UE-14: Alemania; Austria; Bélgica; Dinamarca; Finlandia; Francia; Reino Unido; Grecia; Irlanda; Italia; Luxemburgo; Países Bajos; Portugal; y Suecia.

Datos sociodemográficos (Censo 2011)	Sección censal 2814802002		AE-INMG 28148005	
	Valores absolutos	%	Valores absolutos	%
Población total	3.420		11.900	
Población nacida en el extranjero total	435	12,72	3.010	25,29
Población nacida en el extranjero (excepto UE-15)	400	11,70	2.910	24,45

	Sección	AE-INMG	Municipio	Comunidad Autónoma	España
INDICADOR DE INMIGRACIÓN (I-INMG)	11,70	24,45	19,14	14,60	9,99
INDICADORES BÁSICOS DE VULNERABILIDAD URBANA (IBVU) (4)					
IBVU Estudios (5)	9,87	9,51	8,53	7,69	10,92
IBVU Vivienda (6)	36,65	9,59	3,91	4,40	6,99
IBVU Paro (7)	26,63	28,91	26,89	23,12	29,64

(4) Además del Indicador de Inmigración (I-INMG) se ofrecen los valores de los 3 Indicadores Básicos de Vulnerabilidad Urbana (IBVU) para poder analizar la situación de cada sección censal y AE-INMG en relación con los valores de referencia de vulnerabilidad para estos 3 indicadores.

(5) IBVU Estudios: Porcentaje de población analfabeta y sin estudios de 16 años o más, sobre el total de población de 16 años o más. Valor de referencia de vulnerabilidad (2011): 16,38%.

(6) IBVU Vivienda: Porcentaje de viviendas familiares (principales, secundarias, vacías) en edificios en estado en estado ruinoso, malo o deficiente, sobre el total de viviendas familiares (principales, secundarias, vacías). Valor de referencia de vulnerabilidad (2011): 17,50 %.

(7) IBVU Paro: Porcentaje de la población de 16 años o más en situación de paro, respecto al total de población activa de 16 años o más. Valor de referencia de vulnerabilidad (2011): 42,33 %.

Definiciones

ÁREA ESTADÍSTICA CON CONCENTRACIONES SIGNIFICATIVAS DE POBLACIÓN INMIGRANTE (AE-INMG)

Agrupación de secciones censales colindantes y de cierta homogeneidad urbanística, de entre 3.500 y 15.000 habitantes en las que el valor de Indicador de Inmigración (I-INMG) del conjunto supera el valor establecido como referencia (20%).

INDICADOR DE INMIGRACIÓN (I-INMG)

Porcentaje de población nacida en países no pertenecientes a la UE-14, respecto a la población total. Se calcula restando al número total de nacidos en el extranjero, los nacidos en los países de la UE-14: Alemania; Austria; Bélgica; Dinamarca; Finlandia; Francia; Reino Unido; Grecia; Irlanda; Italia; Luxemburgo; Países Bajos; Portugal; y Suecia.

Síntesis Metodológica

El cuerpo de estudio del Catálogo de Barrios Vulnerables de 2011 sigue el criterio establecido en los Catálogos anteriores: centrándose en los municipios mayores de 50.000 habitantes y capitales de provincia. Los trabajos del Catálogo de 2011, siguen la misma metodología que los de 1991, 2001, y 2006, con la única particularidad de que sólo identifican las Áreas Estadísticas Vulnerables, sin realizar el análisis urbanístico detallado que permitía identificar a partir de ellas los Barrios Vulnerables. En el Catálogo de 2011 se han delimitado AE-INMG (Área Estadística con concentraciones significativas de población inmigrante) y AEV (Áreas Estadísticas Vulnerables según los 3 Indicadores Básicos de Vulnerabilidad Urbana: IBVU Estudios, IBVU Vivienda o IBVU Paro). Estas delimitaciones son independientes y pueden superponerse para su análisis en el Visor del Catálogo.

En el caso del Indicador de Inmigración (I-INMG), para el desarrollo del estudio de 2011 se ha partido del análisis de la evolución de los Barrios con concentraciones significativas de población inmigrante identificados previamente en el año 2006, viendo primero si seguían o no cumpliendo esta condición en el año 2011. Posteriormente, se han identificado las nuevas Áreas Estadísticas con concentraciones significativas de población inmigrante (AE-INMG) no coincidentes con Barrios identificados en el Catálogo de 2006, incluyendo también las ciudades que no contaban con Barrios de este tipo en el año 2006.

Una vez identificadas las secciones censales que en 2011 superan los umbrales de referencia del Indicador de Inmigración (I-INMG), se procede a agrupar estas secciones en Áreas Estadísticas con concentraciones significativas de población inmigrante (AE-INMG).

La metodología detallada completa puede consultarse en:

https://apps.fomento.gob.es/BarriosVulnerables/static/adjunto/Sintesis_metodologica_general_catalogo_bbvv.pdf

Datos sociodemográficos (Censo 2011)	Sección censal 2814802003		AE-INMG 28148005	
	Valores absolutos	%	Valores absolutos	%
Población total	970		11.900	
Población nacida en el extranjero total	100	10,31	3.010	25,29
Población nacida en el extranjero (excepto UE-15)	100	10,31	2.910	24,45

	Sección	AE-INMG	Municipio	Comunidad Autónoma	España
INDICADOR DE INMIGRACIÓN (I-INMG)	10,31	24,45	19,14	14,60	9,99
INDICADORES BÁSICOS DE VULNERABILIDAD URBANA (IBVU) (4)					
IBVU Estudios (5)	6,59	9,51	8,53	7,69	10,92
IBVU Vivienda (6)	0,00	9,59	3,91	4,40	6,99
IBVU Paro (7)	33,59	28,91	26,89	23,12	29,64

(4) Además del Indicador de Inmigración (I-INMG) se ofrecen los valores de los 3 Indicadores Básicos de Vulnerabilidad Urbana (IBVU) para poder analizar la situación de cada sección censal y AE-INMG en relación con los valores de referencia de vulnerabilidad para estos 3 indicadores.

(5) IBVU Estudios: Porcentaje de población analfabeta y sin estudios de 16 años o más, sobre el total de población de 16 años o más. Valor de referencia de vulnerabilidad (2011): 16,38%.

(6) IBVU Vivienda: Porcentaje de viviendas familiares (principales, secundarias, vacías) en edificios en estado en estado ruinoso, malo o deficiente, sobre el total de viviendas familiares (principales, secundarias, vacías). Valor de referencia de vulnerabilidad (2011): 17,50 %.

(7) IBVU Paro: Porcentaje de la población de 16 años o más en situación de paro, respecto al total de población activa de 16 años o más. Valor de referencia de vulnerabilidad (2011): 42,33 %.

Definiciones

ÁREA ESTADÍSTICA CON CONCENTRACIONES SIGNIFICATIVAS DE POBLACIÓN INMIGRANTE (AE-INMG)

Agrupación de secciones censales colindantes y de cierta homogeneidad urbanística, de entre 3.500 y 15.000 habitantes en las que el valor de Indicador de Inmigración (I-INMG) del conjunto supera el valor establecido como referencia (20%).

INDICADOR DE INMIGRACIÓN (I-INMG)

Porcentaje de población nacida en países no pertenecientes a la UE-14, respecto a la población total. Se calcula restando al número total de nacidos en el extranjero, los nacidos en los países de la UE-14: Alemania; Austria; Bélgica; Dinamarca; Finlandia; Francia; Reino Unido; Grecia; Irlanda; Italia; Luxemburgo; Países Bajos; Portugal; y Suecia.

Síntesis Metodológica

El cuerpo de estudio del Catálogo de Barrios Vulnerables de 2011 sigue el criterio establecido en los Catálogos anteriores: centrándose en los municipios mayores de 50.000 habitantes y capitales de provincia. Los trabajos del Catálogo de 2011, siguen la misma metodología que los de 1991, 2001, y 2006, con la única particularidad de que sólo identifican las Áreas Estadísticas Vulnerables, sin realizar el análisis urbanístico detallado que permitía identificar a partir de ellas los Barrios Vulnerables. En el Catálogo de 2011 se han delimitado AE-INMG (Área Estadística con concentraciones significativas de población inmigrante) y AEV (Áreas Estadísticas Vulnerables según los 3 Indicadores Básicos de Vulnerabilidad Urbana: IBVU Estudios, IBVU Vivienda o IBVU Paro). Estas delimitaciones son independientes y pueden superponerse para su análisis en el Visor del Catálogo.

En el caso del Indicador de Inmigración (I-INMG), para el desarrollo del estudio de 2011 se ha partido del análisis de la evolución de los Barrios con concentraciones significativas de población inmigrante identificados previamente en el año 2006, viendo primero si seguían o no cumpliendo esta condición en el año 2011. Posteriormente, se han identificado las nuevas Áreas Estadísticas con concentraciones significativas de población inmigrante (AE-INMG) no coincidentes con Barrios identificados en el Catálogo de 2006, incluyendo también las ciudades que no contaban con Barrios de este tipo en el año 2006.

Una vez identificadas las secciones censales que en 2011 superan los umbrales de referencia del Indicador de Inmigración (I-INMG), se procede a agrupar estas secciones en Áreas Estadísticas con concentraciones significativas de población inmigrante (AE-INMG).

La metodología detallada completa puede consultarse en:

https://apps.fomento.gob.es/BarriosVulnerables/static/adjunto/Sintesis_metodologica_general_catalogo_bbvv.pdf

Datos sociodemográficos (Censo 2011)	Sección censal 2814802005		AE-INMG 28148005	
	Valores absolutos	%	Valores absolutos	%
Población total	1.520		11.900	
Población nacida en el extranjero total	745	49,01	3.010	25,29
Población nacida en el extranjero (excepto UE-15)	745	49,01	2.910	24,45

	Sección	AE-INMG	Municipio	Comunidad Autónoma	España
INDICADOR DE INMIGRACIÓN (I-INMG)	49,01	24,45	19,14	14,60	9,99
INDICADORES BÁSICOS DE VULNERABILIDAD URBANA (IBVU) (4)					
IBVU Estudios (5)	7,72	9,51	8,53	7,69	10,92
IBVU Vivienda (6)	4,46	9,59	3,91	4,40	6,99
IBVU Paro (7)	31,77	28,91	26,89	23,12	29,64

(4) Además del Indicador de Inmigración (I-INMG) se ofrecen los valores de los 3 Indicadores Básicos de Vulnerabilidad Urbana (IBVU) para poder analizar la situación de cada sección censal y AE-INMG en relación con los valores de referencia de vulnerabilidad para estos 3 indicadores.

(5) IBVU Estudios: Porcentaje de población analfabeta y sin estudios de 16 años o más, sobre el total de población de 16 años o más. Valor de referencia de vulnerabilidad (2011): 16,38%.

(6) IBVU Vivienda: Porcentaje de viviendas familiares (principales, secundarias, vacías) en edificios en estado en estado ruinoso, malo o deficiente, sobre el total de viviendas familiares (principales, secundarias, vacías). Valor de referencia de vulnerabilidad (2011): 17,50 %.

(7) IBVU Paro: Porcentaje de la población de 16 años o más en situación de paro, respecto al total de población activa de 16 años o más. Valor de referencia de vulnerabilidad (2011): 42,33 %.

Definiciones

ÁREA ESTADÍSTICA CON CONCENTRACIONES SIGNIFICATIVAS DE POBLACIÓN INMIGRANTE (AE-INMG)

Agrupación de secciones censales colindantes y de cierta homogeneidad urbanística, de entre 3.500 y 15.000 habitantes en las que el valor de Indicador de Inmigración (I-INMG) del conjunto supera el valor establecido como referencia (20%).

INDICADOR DE INMIGRACIÓN (I-INMG)

Porcentaje de población nacida en países no pertenecientes a la UE-14, respecto a la población total. Se calcula restando al número total de nacidos en el extranjero, los nacidos en los países de la UE-14: Alemania; Austria; Bélgica; Dinamarca; Finlandia; Francia; Reino Unido; Grecia; Irlanda; Italia; Luxemburgo; Países Bajos; Portugal; y Suecia.

Síntesis Metodológica

El cuerpo de estudio del Catálogo de Barrios Vulnerables de 2011 sigue el criterio establecido en los Catálogos anteriores: centrándose en los municipios mayores de 50.000 habitantes y capitales de provincia. Los trabajos del Catálogo de 2011, siguen la misma metodología que los de 1991, 2001, y 2006, con la única particularidad de que sólo identifican las Áreas Estadísticas Vulnerables, sin realizar el análisis urbanístico detallado que permitía identificar a partir de ellas los Barrios Vulnerables. En el Catálogo de 2011 se han delimitado AE-INMG (Área Estadística con concentraciones significativas de población inmigrante) y AEV (Áreas Estadísticas Vulnerables según los 3 Indicadores Básicos de Vulnerabilidad Urbana: IBVU Estudios, IBVU Vivienda o IBVU Paro). Estas delimitaciones son independientes y pueden superponerse para su análisis en el Visor del Catálogo.

En el caso del Indicador de Inmigración (I-INMG), para el desarrollo del estudio de 2011 se ha partido del análisis de la evolución de los Barrios con concentraciones significativas de población inmigrante identificados previamente en el año 2006, viendo primero si seguían o no cumpliendo esta condición en el año 2011. Posteriormente, se han identificado las nuevas Áreas Estadísticas con concentraciones significativas de población inmigrante (AE-INMG) no coincidentes con Barrios identificados en el Catálogo de 2006, incluyendo también las ciudades que no contaban con Barrios de este tipo en el año 2006.

Una vez identificadas las secciones censales que en 2011 superan los umbrales de referencia del Indicador de Inmigración (I-INMG), se procede a agrupar estas secciones en Áreas Estadísticas con concentraciones significativas de población inmigrante (AE-INMG).

La metodología detallada completa puede consultarse en:

https://apps.fomento.gob.es/BarriosVulnerables/static/adjunto/Sintesis_metodologica_general_catalogo_bbvv.pdf

Datos sociodemográficos (Censo 2011)	Sección censal 2814802006		AE-INMG 28148005	
	Valores absolutos	%	Valores absolutos	%
Población total	1.230		11.900	
Población nacida en el extranjero total	415	33,74	3.010	25,29
Población nacida en el extranjero (excepto UE-15)	415	33,74	2.910	24,45

	Sección	AE-INMG	Municipio	Comunidad Autónoma	España
INDICADOR DE INMIGRACIÓN (I-INMG)	33,74	24,45	19,14	14,60	9,99
INDICADORES BÁSICOS DE VULNERABILIDAD URBANA (IBVU) (4)					
IBVU Estudios (5)	16,67	9,51	8,53	7,69	10,92
IBVU Vivienda (6)	0,00	9,59	3,91	4,40	6,99
IBVU Paro (7)	22,81	28,91	26,89	23,12	29,64

(4) Además del Indicador de Inmigración (I-INMG) se ofrecen los valores de los 3 Indicadores Básicos de Vulnerabilidad Urbana (IBVU) para poder analizar la situación de cada sección censal y AE-INMG en relación con los valores de referencia de vulnerabilidad para estos 3 indicadores.

(5) IBVU Estudios: Porcentaje de población analfabeta y sin estudios de 16 años o más, sobre el total de población de 16 años o más. Valor de referencia de vulnerabilidad (2011): 16,38%.

(6) IBVU Vivienda: Porcentaje de viviendas familiares (principales, secundarias, vacías) en edificios en estado en estado ruinoso, malo o deficiente, sobre el total de viviendas familiares (principales, secundarias, vacías). Valor de referencia de vulnerabilidad (2011): 17,50 %.

(7) IBVU Paro: Porcentaje de la población de 16 años o más en situación de paro, respecto al total de población activa de 16 años o más. Valor de referencia de vulnerabilidad (2011): 42,33 %.

Definiciones

ÁREA ESTADÍSTICA CON CONCENTRACIONES SIGNIFICATIVAS DE POBLACIÓN INMIGRANTE (AE-INMG)

Agrupación de secciones censales colindantes y de cierta homogeneidad urbanística, de entre 3.500 y 15.000 habitantes en las que el valor de Indicador de Inmigración (I-INMG) del conjunto supera el valor establecido como referencia (20%).

INDICADOR DE INMIGRACIÓN (I-INMG)

Porcentaje de población nacida en países no pertenecientes a la UE-14, respecto a la población total. Se calcula restando al número total de nacidos en el extranjero, los nacidos en los países de la UE-14: Alemania; Austria; Bélgica; Dinamarca; Finlandia; Francia; Reino Unido; Grecia; Irlanda; Italia; Luxemburgo; Países Bajos; Portugal; y Suecia.

Síntesis Metodológica

El cuerpo de estudio del Catálogo de Barrios Vulnerables de 2011 sigue el criterio establecido en los Catálogos anteriores: centrándose en los municipios mayores de 50.000 habitantes y capitales de provincia. Los trabajos del Catálogo de 2011, siguen la misma metodología que los de 1991, 2001, y 2006, con la única particularidad de que sólo identifican las Áreas Estadísticas Vulnerables, sin realizar el análisis urbanístico detallado que permitía identificar a partir de ellas los Barrios Vulnerables. En el Catálogo de 2011 se han delimitado AE-INMG (Área Estadística con concentraciones significativas de población inmigrante) y AEV (Áreas Estadísticas Vulnerables según los 3 Indicadores Básicos de Vulnerabilidad Urbana: IBVU Estudios, IBVU Vivienda o IBVU Paro). Estas delimitaciones son independientes y pueden superponerse para su análisis en el Visor del Catálogo.

En el caso del Indicador de Inmigración (I-INMG), para el desarrollo del estudio de 2011 se ha partido del análisis de la evolución de los Barrios con concentraciones significativas de población inmigrante identificados previamente en el año 2006, viendo primero si seguían o no cumpliendo esta condición en el año 2011. Posteriormente, se han identificado las nuevas Áreas Estadísticas con concentraciones significativas de población inmigrante (AE-INMG) no coincidentes con Barrios identificados en el Catálogo de 2006, incluyendo también las ciudades que no contaban con Barrios de este tipo en el año 2006.

Una vez identificadas las secciones censales que en 2011 superan los umbrales de referencia del Indicador de Inmigración (I-INMG), se procede a agrupar estas secciones en Áreas Estadísticas con concentraciones significativas de población inmigrante (AE-INMG).

La metodología detallada completa puede consultarse en:

https://apps.fomento.gob.es/BarriosVulnerables/static/adjunto/Sintesis_metodologica_general_catalogo_bbvv.pdf

Datos sociodemográficos (Censo 2011)	Sección censal 2814802007		AE-INMG 28148005	
	Valores absolutos	%	Valores absolutos	%
Población total	1.100		11.900	
Población nacida en el extranjero total	160	14,55	3.010	25,29
Población nacida en el extranjero (excepto UE-15)	140	12,73	2.910	24,45

	Sección	AE-INMG	Municipio	Comunidad Autónoma	España
INDICADOR DE INMIGRACIÓN (I-INMG)	12,73	24,45	19,14	14,60	9,99
INDICADORES BÁSICOS DE VULNERABILIDAD URBANA (IBVU) (4)					
IBVU Estudios (5)	20,31	9,51	8,53	7,69	10,92
IBVU Vivienda (6)	0,00	9,59	3,91	4,40	6,99
IBVU Paro (7)	43,16	28,91	26,89	23,12	29,64

(4) Además del Indicador de Inmigración (I-INMG) se ofrecen los valores de los 3 Indicadores Básicos de Vulnerabilidad Urbana (IBVU) para poder analizar la situación de cada sección censal y AE-INMG en relación con los valores de referencia de vulnerabilidad para estos 3 indicadores.

(5) IBVU Estudios: Porcentaje de población analfabeta y sin estudios de 16 años o más, sobre el total de población de 16 años o más. Valor de referencia de vulnerabilidad (2011): 16,38%.

(6) IBVU Vivienda: Porcentaje de viviendas familiares (principales, secundarias, vacías) en edificios en estado en estado ruinoso, malo o deficiente, sobre el total de viviendas familiares (principales, secundarias, vacías). Valor de referencia de vulnerabilidad (2011): 17,50 %.

(7) IBVU Paro: Porcentaje de la población de 16 años o más en situación de paro, respecto al total de población activa de 16 años o más. Valor de referencia de vulnerabilidad (2011): 42,33 %.

Definiciones

ÁREA ESTADÍSTICA CON CONCENTRACIONES SIGNIFICATIVAS DE POBLACIÓN INMIGRANTE (AE-INMG)

Agrupación de secciones censales colindantes y de cierta homogeneidad urbanística, de entre 3.500 y 15.000 habitantes en las que el valor de Indicador de Inmigración (I-INMG) del conjunto supera el valor establecido como referencia (20%).

INDICADOR DE INMIGRACIÓN (I-INMG)

Porcentaje de población nacida en países no pertenecientes a la UE-14, respecto a la población total. Se calcula restando al número total de nacidos en el extranjero, los nacidos en los países de la UE-14: Alemania; Austria; Bélgica; Dinamarca; Finlandia; Francia; Reino Unido; Grecia; Irlanda; Italia; Luxemburgo; Países Bajos; Portugal; y Suecia.

Síntesis Metodológica

El cuerpo de estudio del Catálogo de Barrios Vulnerables de 2011 sigue el criterio establecido en los Catálogos anteriores: centrándose en los municipios mayores de 50.000 habitantes y capitales de provincia. Los trabajos del Catálogo de 2011, siguen la misma metodología que los de 1991, 2001, y 2006, con la única particularidad de que sólo identifican las Áreas Estadísticas Vulnerables, sin realizar el análisis urbanístico detallado que permitía identificar a partir de ellas los Barrios Vulnerables. En el Catálogo de 2011 se han delimitado AE-INMG (Área Estadística con concentraciones significativas de población inmigrante) y AEV (Áreas Estadísticas Vulnerables según los 3 Indicadores Básicos de Vulnerabilidad Urbana: IBVU Estudios, IBVU Vivienda o IBVU Paro). Estas delimitaciones son independientes y pueden superponerse para su análisis en el Visor del Catálogo.

En el caso del Indicador de Inmigración (I-INMG), para el desarrollo del estudio de 2011 se ha partido del análisis de la evolución de los Barrios con concentraciones significativas de población inmigrante identificados previamente en el año 2006, viendo primero si seguían o no cumpliendo esta condición en el año 2011. Posteriormente, se han identificado las nuevas Áreas Estadísticas con concentraciones significativas de población inmigrante (AE-INMG) no coincidentes con Barrios identificados en el Catálogo de 2006, incluyendo también las ciudades que no contaban con Barrios de este tipo en el año 2006.

Una vez identificadas las secciones censales que en 2011 superan los umbrales de referencia del Indicador de Inmigración (I-INMG), se procede a agrupar estas secciones en Áreas Estadísticas con concentraciones significativas de población inmigrante (AE-INMG).

La metodología detallada completa puede consultarse en:

https://apps.fomento.gob.es/BarriosVulnerables/static/adjunto/Sintesis_metodologica_general_catalogo_bbvv.pdf

Datos sociodemográficos (Censo 2011)	Sección censal 2814802008		AE-INMG 28148005	
	Valores absolutos	%	Valores absolutos	%
Población total	3.660		11.900	
Población nacida en el extranjero total	1.155	31,56	3.010	25,29
Población nacida en el extranjero (excepto UE-15)	1.110	30,33	2.910	24,45

	Sección	AE-INMG	Municipio	Comunidad Autónoma	España
INDICADOR DE INMIGRACIÓN (I-INMG)	30,33	24,45	19,14	14,60	9,99
INDICADORES BÁSICOS DE VULNERABILIDAD URBANA (IBVU) (4)					
IBVU Estudios (5)	4,96	9,51	8,53	7,69	10,92
IBVU Vivienda (6)	0,00	9,59	3,91	4,40	6,99
IBVU Paro (7)	26,97	28,91	26,89	23,12	29,64

(4) Además del Indicador de Inmigración (I-INMG) se ofrecen los valores de los 3 Indicadores Básicos de Vulnerabilidad Urbana (IBVU) para poder analizar la situación de cada sección censal y AE-INMG en relación con los valores de referencia de vulnerabilidad para estos 3 indicadores.

(5) IBVU Estudios: Porcentaje de población analfabeta y sin estudios de 16 años o más, sobre el total de población de 16 años o más. Valor de referencia de vulnerabilidad (2011): 16,38%.

(6) IBVU Vivienda: Porcentaje de viviendas familiares (principales, secundarias, vacías) en edificios en estado en estado ruinoso, malo o deficiente, sobre el total de viviendas familiares (principales, secundarias, vacías). Valor de referencia de vulnerabilidad (2011): 17,50 %.

(7) IBVU Paro: Porcentaje de la población de 16 años o más en situación de paro, respecto al total de población activa de 16 años o más. Valor de referencia de vulnerabilidad (2011): 42,33 %.

Definiciones

ÁREA ESTADÍSTICA CON CONCENTRACIONES SIGNIFICATIVAS DE POBLACIÓN INMIGRANTE (AE-INMG)

Agrupación de secciones censales colindantes y de cierta homogeneidad urbanística, de entre 3.500 y 15.000 habitantes en las que el valor de Indicador de Inmigración (I-INMG) del conjunto supera el valor establecido como referencia (20%).

INDICADOR DE INMIGRACIÓN (I-INMG)

Porcentaje de población nacida en países no pertenecientes a la UE-14, respecto a la población total. Se calcula restando al número total de nacidos en el extranjero, los nacidos en los países de la UE-14: Alemania; Austria; Bélgica; Dinamarca; Finlandia; Francia; Reino Unido; Grecia; Irlanda; Italia; Luxemburgo; Países Bajos; Portugal; y Suecia.

Síntesis Metodológica

El cuerpo de estudio del Catálogo de Barrios Vulnerables de 2011 sigue el criterio establecido en los Catálogos anteriores: centrándose en los municipios mayores de 50.000 habitantes y capitales de provincia. Los trabajos del Catálogo de 2011, siguen la misma metodología que los de 1991, 2001, y 2006, con la única particularidad de que sólo identifican las Áreas Estadísticas Vulnerables, sin realizar el análisis urbanístico detallado que permitía identificar a partir de ellas los Barrios Vulnerables. En el Catálogo de 2011 se han delimitado AE-INMG (Área Estadística con concentraciones significativas de población inmigrante) y AEV (Áreas Estadísticas Vulnerables según los 3 Indicadores Básicos de Vulnerabilidad Urbana: IBVU Estudios, IBVU Vivienda o IBVU Paro). Estas delimitaciones son independientes y pueden superponerse para su análisis en el Visor del Catálogo.

En el caso del Indicador de Inmigración (I-INMG), para el desarrollo del estudio de 2011 se ha partido del análisis de la evolución de los Barrios con concentraciones significativas de población inmigrante identificados previamente en el año 2006, viendo primero si seguían o no cumpliendo esta condición en el año 2011. Posteriormente, se han identificado las nuevas Áreas Estadísticas con concentraciones significativas de población inmigrante (AE-INMG) no coincidentes con Barrios identificados en el Catálogo de 2006, incluyendo también las ciudades que no contaban con Barrios de este tipo en el año 2006.

Una vez identificadas las secciones censales que en 2011 superan los umbrales de referencia del Indicador de Inmigración (I-INMG), se procede a agrupar estas secciones en Áreas Estadísticas con concentraciones significativas de población inmigrante (AE-INMG).

La metodología detallada completa puede consultarse en:

https://apps.fomento.gob.es/BarriosVulnerables/static/adjunto/Sintesis_metodologica_general_catalogo_bbvv.pdf

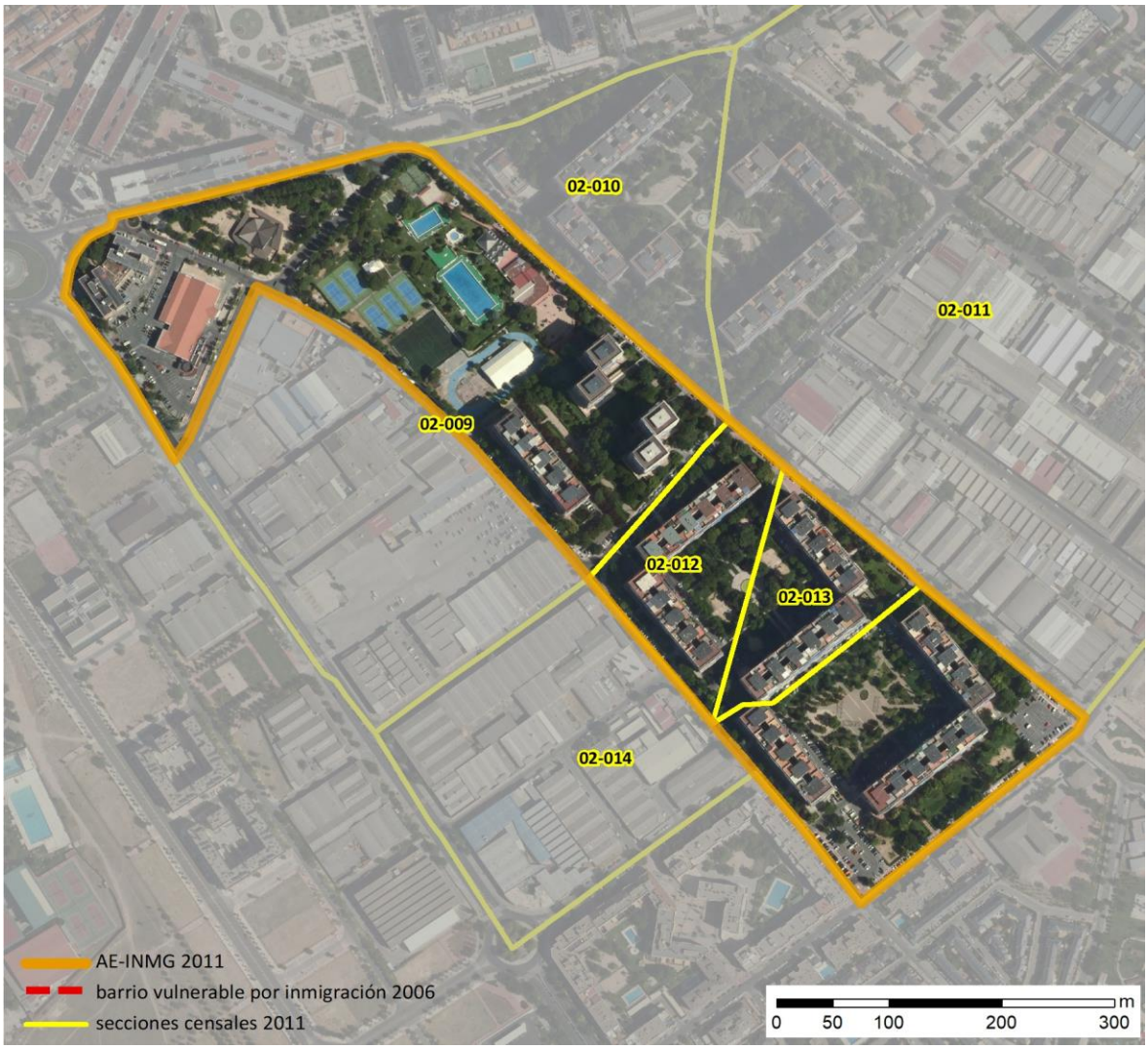

Localización en detalle del AE-INMG

Datos básicos del AE-INMG (1)

Población total	9.020
Población nacida en el extranjero total	1.980
Población nacida en el extranjero (excepto UE-15)	1.960
Densidad población (hab/Km²)	10.775,38
Superficie (ha)	83,71
Nº de secciones censales	6

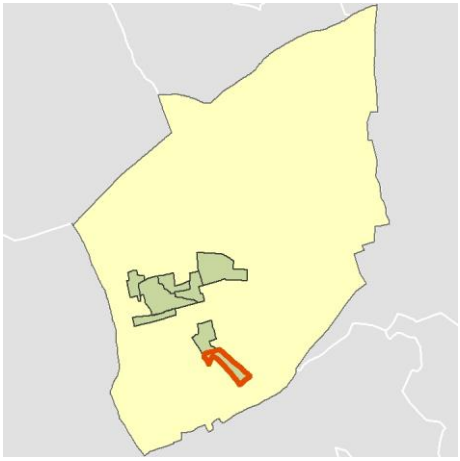

Localización del AE-INMG dentro del término municipal

	Valor del AE-INMG	Valor de referencia (2)
INDICADOR DE INMIGRACIÓN (I-INMG) (3)	**21,73 %**	20,00%

(1) Área Estadística con concentraciones significativas de población inmigrante (AE-INMG)

(2) Valor que se ha tomado como referencia para este estudio

(3) Indicador de Inmigración: (I-INMG): Porcentaje de población nacida en países no pertenecientes a la UE-14, respecto a la población total. Se calcula restando al número total de nacidos en el extranjero, los nacidos en los países de la UE-14: Alemania; Austria; Bélgica; Dinamarca; Finlandia; Francia; Reino Unido; Grecia; Irlanda; Italia; Luxemburgo; Países Bajos; Portugal; y Suecia.

GOBIERNO DE ESPAÑA · MINISTERIO DE FOMENTO

2011

Nombre AE-INMG: **Parque Cataluña**

Torrejón de Ardoz

Código AE-INMG: **28148006**

Datos sociodemográficos (Censo 2011)	Sección censal 2814802009		AE-INMG 28148006	
	Valores absolutos	%	Valores absolutos	%
Población total	1.500		9.020	
Población nacida en el extranjero total	305	20,33	1.980	21,95
Población nacida en el extranjero (excepto UE-15)	310	20,67	s.d.	s.d.

	Sección	AE-INMG	Municipio	Comunidad Autónoma	España
INDICADOR DE INMIGRACIÓN (I-INMG)	20,67	s.d.	19,14	14,60	9,99
INDICADORES BÁSICOS DE VULNERABILIDAD URBANA (IBVU) (4)					
IBVU Estudios (5)	8,14	7,10	8,53	7,69	10,92
IBVU Vivienda (6)	0,00	0,00	3,91	4,40	6,99
IBVU Paro (7)	24,16	30,23	26,89	23,12	29,64

(4) Además del Indicador de Inmigración (I-INMG) se ofrecen los valores de los 3 Indicadores Básicos de Vulnerabilidad Urbana (IBVU) para poder analizar la situación de cada sección censal y AE-INMG en relación con los valores de referencia de vulnerabilidad para estos 3 indicadores.

(5) IBVU Estudios: Porcentaje de población analfabeta y sin estudios de 16 años o más, sobre el total de población de 16 años o más. Valor de referencia de vulnerabilidad (2011): 16,38%.

(6) IBVU Vivienda: Porcentaje de viviendas familiares (principales, secundarias, vacías) en edificios en estado en estado ruinoso, malo o deficiente, sobre el total de viviendas familiares (principales, secundarias, vacías). Valor de referencia de vulnerabilidad (2011): 17,50 %.

(7) IBVU Paro: Porcentaje de la población de 16 años o más en situación de paro, respecto al total de población activa de 16 años o más. Valor de referencia de vulnerabilidad (2011): 42,33 %.

Definiciones

ÁREA ESTADÍSTICA CON CONCENTRACIONES SIGNIFICATIVAS DE POBLACIÓN INMIGRANTE (AE-INMG)

Agrupación de secciones censales colindantes y de cierta homogeneidad urbanística, de entre 3.500 y 15.000 habitantes en las que el valor de Indicador de Inmigración (I-INMG) del conjunto supera el valor establecido como referencia (20%).

INDICADOR DE INMIGRACIÓN (I-INMG)

Porcentaje de población nacida en países no pertenecientes a la UE-14, respecto a la población total. Se calcula restando al número total de nacidos en el extranjero, los nacidos en los países de la UE-14: Alemania; Austria; Bélgica; Dinamarca; Finlandia; Francia; Reino Unido; Grecia; Irlanda; Italia; Luxemburgo; Países Bajos; Portugal; y Suecia.

Síntesis Metodológica

El cuerpo de estudio del Catálogo de Barrios Vulnerables de 2011 sigue el criterio establecido en los Catálogos anteriores: centrándose en los municipios mayores de 50.000 habitantes y capitales de provincia. Los trabajos del Catálogo de 2011, siguen la misma metodología que los de 1991, 2001, y 2006, con la única particularidad de que sólo identifican las Áreas Estadísticas Vulnerables, sin realizar el análisis urbanístico detallado que permitía identificar a partir de ellas los Barrios Vulnerables. En el Catálogo de 2011 se han delimitado AE-INMG (Área Estadística con concentraciones significativas de población inmigrante) y AEV (Áreas Estadísticas Vulnerables según los 3 Indicadores Básicos de Vulnerabilidad Urbana: IBVU Estudios, IBVU Vivienda o IBVU Paro). Estas delimitaciones son independientes y pueden superponerse para su análisis en el Visor del Catálogo.

En el caso del Indicador de Inmigración (I-INMG), para el desarrollo del estudio de 2011 se ha partido del análisis de la evolución de los Barrios con concentraciones significativas de población inmigrante identificados previamente en el año 2006, viendo primero si seguían o no cumpliendo esta condición en el año 2011. Posteriormente, se han identificado las nuevas Áreas Estadísticas con concentraciones significativas de población inmigrante (AE-INMG) no coincidentes con Barrios identificados en el Catálogo de 2006, incluyendo también las ciudades que no contaban con Barrios de este tipo en el año 2006.

Una vez identificadas las secciones censales que en 2011 superan los umbrales de referencia del Indicador de Inmigración (I-INMG), se procede a agrupar estas secciones en Áreas Estadísticas con concentraciones significativas de población inmigrante (AE-INMG).

La metodología detallada completa puede consultarse en:

https://apps.fomento.gob.es/BarriosVulnerables/static/adjunto/Sintesis_metodologica_general_catalogo_bbvv.pdf

Datos sociodemográficos (Censo 2011)	Sección censal 2814802010		AE-INMG 28148006	
	Valores absolutos	%	Valores absolutos	%
Población total	1.700		9.020	
Población nacida en el extranjero total	310	18,24	1.980	21,95
Población nacida en el extranjero (excepto UE-15)	300	17,65	s.d.	s.d.

	Sección	AE-INMG	Municipio	Comunidad Autónoma	España
INDICADOR DE INMIGRACIÓN (I-INMG)	17,65	s.d.	19,14	14,60	9,99
INDICADORES BÁSICOS DE VULNERABILIDAD URBANA (IBVU) (4)					
IBVU Estudios (5)	6,21	7,10	8,53	7,69	10,92
IBVU Vivienda (6)	0,00	0,00	3,91	4,40	6,99
IBVU Paro (7)	28,57	30,23	26,89	23,12	29,64

(4) Además del Indicador de Inmigración (I-INMG) se ofrecen los valores de los 3 Indicadores Básicos de Vulnerabilidad Urbana (IBVU) para poder analizar la situación de cada sección censal y AE-INMG en relación con los valores de referencia de vulnerabilidad para estos 3 indicadores.

(5) IBVU Estudios: Porcentaje de población analfabeta y sin estudios de 16 años o más, sobre el total de población de 16 años o más. Valor de referencia de vulnerabilidad (2011): 16,38%.

(6) IBVU Vivienda: Porcentaje de viviendas familiares (principales, secundarias, vacías) en edificios en estado en estado ruinoso, malo o deficiente, sobre el total de viviendas familiares (principales, secundarias, vacías). Valor de referencia de vulnerabilidad (2011): 17,50 %.

(7) IBVU Paro: Porcentaje de la población de 16 años o más en situación de paro, respecto al total de población activa de 16 años o más. Valor de referencia de vulnerabilidad (2011): 42,33 %.

Definiciones

ÁREA ESTADÍSTICA CON CONCENTRACIONES SIGNIFICATIVAS DE POBLACIÓN INMIGRANTE (AE-INMG)

Agrupación de secciones censales colindantes y de cierta homogeneidad urbanística, de entre 3.500 y 15.000 habitantes en las que el valor de Indicador de Inmigración (I-INMG) del conjunto supera el valor establecido como referencia (20%).

INDICADOR DE INMIGRACIÓN (I-INMG)

Porcentaje de población nacida en países no pertenecientes a la UE-14, respecto a la población total. Se calcula restando al número total de nacidos en el extranjero, los nacidos en los países de la UE-14: Alemania; Austria; Bélgica; Dinamarca; Finlandia; Francia; Reino Unido; Grecia; Irlanda; Italia; Luxemburgo; Países Bajos; Portugal; y Suecia.

Síntesis Metodológica

El cuerpo de estudio del Catálogo de Barrios Vulnerables de 2011 sigue el criterio establecido en los Catálogos anteriores: centrándose en los municipios mayores de 50.000 habitantes y capitales de provincia. Los trabajos del Catálogo de 2011, siguen la misma metodología que los de 1991, 2001, y 2006, con la única particularidad de que sólo identifican las Áreas Estadísticas Vulnerables, sin realizar el análisis urbanístico detallado que permitía identificar a partir de ellas los Barrios Vulnerables. En el Catálogo de 2011 se han delimitado AE-INMG (Área Estadística con concentraciones significativas de población inmigrante) y AEV (Áreas Estadísticas Vulnerables según los 3 Indicadores Básicos de Vulnerabilidad Urbana: IBVU Estudios, IBVU Vivienda o IBVU Paro). Estas delimitaciones son independientes y pueden superponerse para su análisis en el Visor del Catálogo.

En el caso del Indicador de Inmigración (I-INMG), para el desarrollo del estudio de 2011 se ha partido del análisis de la evolución de los Barrios con concentraciones significativas de población inmigrante identificados previamente en el año 2006, viendo primero si seguían o no cumpliendo esta condición en el año 2011. Posteriormente, se han identificado las nuevas Áreas Estadísticas con concentraciones significativas de población inmigrante (AE-INMG) no coincidentes con Barrios identificados en el Catálogo de 2006, incluyendo también las ciudades que no contaban con Barrios de este tipo en el año 2006.

Una vez identificadas las secciones censales que en 2011 superan los umbrales de referencia del Indicador de Inmigración (I-INMG), se procede a agrupar estas secciones en Áreas Estadísticas con concentraciones significativas de población inmigrante (AE-INMG).

La metodología detallada completa puede consultarse en:

https://apps.fomento.gob.es/BarriosVulnerables/static/adjunto/Sintesis_metodologica_general_catalogo_bbvv.pdf

Datos sociodemográficos (Censo 2011)	Sección censal 2814802011		AE-INMG 28148006	
	Valores absolutos	%	Valores absolutos	%
Población total	1.340		9.020	
Población nacida en el extranjero total	220	16,42	1.980	21,95
Población nacida en el extranjero (excepto UE-15)	225	16,79	s.d.	s.d.

	Sección	AE-INMG	Municipio	Comunidad Autónoma	España
INDICADOR DE INMIGRACIÓN (I-INMG)	16,79	s.d.	19,14	14,60	9,99
INDICADORES BÁSICOS DE VULNERABILIDAD URBANA (IBVU) (4)					
IBVU Estudios (5)	10,12	7,10	8,53	7,69	10,92
IBVU Vivienda (6)	0,00	0,00	3,91	4,40	6,99
IBVU Paro (7)	26,90	30,23	26,89	23,12	29,64

(4) Además del Indicador de Inmigración (I-INMG) se ofrecen los valores de los 3 Indicadores Básicos de Vulnerabilidad Urbana (IBVU) para poder analizar la situación de cada sección censal y AE-INMG en relación con los valores de referencia de vulnerabilidad para estos 3 indicadores.

(5) IBVU Estudios: Porcentaje de población analfabeta y sin estudios de 16 años o más, sobre el total de población de 16 años o más. Valor de referencia de vulnerabilidad (2011): 16,38%.

(6) IBVU Vivienda: Porcentaje de viviendas familiares (principales, secundarias, vacías) en edificios en estado en estado ruinoso, malo o deficiente, sobre el total de viviendas familiares (principales, secundarias, vacías). Valor de referencia de vulnerabilidad (2011): 17,50 %.

(7) IBVU Paro: Porcentaje de la población de 16 años o más en situación de paro, respecto al total de población activa de 16 años o más. Valor de referencia de vulnerabilidad (2011): 42,33 %.

Definiciones

ÁREA ESTADÍSTICA CON CONCENTRACIONES SIGNIFICATIVAS DE POBLACIÓN INMIGRANTE (AE-INMG)

Agrupación de secciones censales colindantes y de cierta homogeneidad urbanística, de entre 3.500 y 15.000 habitantes en las que el valor de Indicador de Inmigración (I-INMG) del conjunto supera el valor establecido como referencia (20%).

INDICADOR DE INMIGRACIÓN (I-INMG)

Porcentaje de población nacida en países no pertenecientes a la UE-14, respecto a la población total. Se calcula restando al número total de nacidos en el extranjero, los nacidos en los países de la UE-14: Alemania; Austria; Bélgica; Dinamarca; Finlandia; Francia; Reino Unido; Grecia; Irlanda; Italia; Luxemburgo; Países Bajos; Portugal; y Suecia.

Síntesis Metodológica

El cuerpo de estudio del Catálogo de Barrios Vulnerables de 2011 sigue el criterio establecido en los Catálogos anteriores: centrándose en los municipios mayores de 50.000 habitantes y capitales de provincia. Los trabajos del Catálogo de 2011, siguen la misma metodología que los de 1991, 2001, y 2006, con la única particularidad de que sólo identifican las Áreas Estadísticas Vulnerables, sin realizar el análisis urbanístico detallado que permitía identificar a partir de ellas los Barrios Vulnerables. En el Catálogo de 2011 se han delimitado AE-INMG (Área Estadística con concentraciones significativas de población inmigrante) y AEV (Áreas Estadísticas Vulnerables según los 3 Indicadores Básicos de Vulnerabilidad Urbana: IBVU Estudios, IBVU Vivienda o IBVU Paro). Estas delimitaciones son independientes y pueden superponerse para su análisis en el Visor del Catálogo.

En el caso del Indicador de Inmigración (I-INMG), para el desarrollo del estudio de 2011 se ha partido del análisis de la evolución de los Barrios con concentraciones significativas de población inmigrante identificados previamente en el año 2006, viendo primero si seguían o no cumpliendo esta condición en el año 2011. Posteriormente, se han identificado las nuevas Áreas Estadísticas con concentraciones significativas de población inmigrante (AE-INMG) no coincidentes con Barrios identificados en el Catálogo de 2006, incluyendo también las ciudades que no contaban con Barrios de este tipo en el año 2006.

Una vez identificadas las secciones censales que en 2011 superan los umbrales de referencia del Indicador de Inmigración (I-INMG), se procede a agrupar estas secciones en Áreas Estadísticas con concentraciones significativas de población inmigrante (AE-INMG).

La metodología detallada completa puede consultarse en:

https://apps.fomento.gob.es/BarriosVulnerables/static/adjunto/Sintesis_metodologica_general_catalogo_bbvv.pdf

Datos sociodemográficos (Censo 2011)	Sección censal 2814802012		AE-INMG 28148006	
	Valores absolutos	%	Valores absolutos	%
Población total	1.715		9.020	
Población nacida en el extranjero total	725	42,27	1.980	21,95
Población nacida en el extranjero (excepto UE-15)	715	41,69	s.d.	s.d.

	Sección	AE-INMG	Municipio	Comunidad Autónoma	España
INDICADOR DE INMIGRACIÓN (I-INMG)	41,69	s.d.	19,14	14,60	9,99
INDICADORES BÁSICOS DE VULNERABILIDAD URBANA (IBVU) (4)					
IBVU Estudios (5)	3,44	7,10	8,53	7,69	10,92
IBVU Vivienda (6)	0,00	0,00	3,91	4,40	6,99
IBVU Paro (7)	25,13	30,23	26,89	23,12	29,64

(4) Además del Indicador de Inmigración (I-INMG) se ofrecen los valores de los 3 Indicadores Básicos de Vulnerabilidad Urbana (IBVU) para poder analizar la situación de cada sección censal y AE-INMG en relación con los valores de referencia de vulnerabilidad para estos 3 indicadores.

(5) IBVU Estudios: Porcentaje de población analfabeta y sin estudios de 16 años o más, sobre el total de población de 16 años o más. Valor de referencia de vulnerabilidad (2011): 16,38%.

(6) IBVU Vivienda: Porcentaje de viviendas familiares (principales, secundarias, vacías) en edificios en estado en estado ruinoso, malo o deficiente, sobre el total de viviendas familiares (principales, secundarias, vacías). Valor de referencia de vulnerabilidad (2011): 17,50 %.

(7) IBVU Paro: Porcentaje de la población de 16 años o más en situación de paro, respecto al total de población activa de 16 años o más. Valor de referencia de vulnerabilidad (2011): 42,33 %.

Definiciones

ÁREA ESTADÍSTICA CON CONCENTRACIONES SIGNIFICATIVAS DE POBLACIÓN INMIGRANTE (AE-INMG)

Agrupación de secciones censales colindantes y de cierta homogeneidad urbanística, de entre 3.500 y 15.000 habitantes en las que el valor de Indicador de Inmigración (I-INMG) del conjunto supera el valor establecido como referencia (20%).

INDICADOR DE INMIGRACIÓN (I-INMG)

Porcentaje de población nacida en países no pertenecientes a la UE-14, respecto a la población total. Se calcula restando al número total de nacidos en el extranjero, los nacidos en los países de la UE-14: Alemania; Austria; Bélgica; Dinamarca; Finlandia; Francia; Reino Unido; Grecia; Irlanda; Italia; Luxemburgo; Países Bajos; Portugal; y Suecia.

Síntesis Metodológica

El cuerpo de estudio del Catálogo de Barrios Vulnerables de 2011 sigue el criterio establecido en los Catálogos anteriores: centrándose en los municipios mayores de 50.000 habitantes y capitales de provincia. Los trabajos del Catálogo de 2011, siguen la misma metodología que los de 1991, 2001, y 2006, con la única particularidad de que sólo identifican las Áreas Estadísticas Vulnerables, sin realizar el análisis urbanístico detallado que permitía identificar a partir de ellas los Barrios Vulnerables. En el Catálogo de 2011 se han delimitado AE-INMG (Área Estadística con concentraciones significativas de población inmigrante) y AEV (Áreas Estadísticas Vulnerables según los 3 Indicadores Básicos de Vulnerabilidad Urbana: IBVU Estudios, IBVU Vivienda o IBVU Paro). Estas delimitaciones son independientes y pueden superponerse para su análisis en el Visor del Catálogo.

En el caso del Indicador de Inmigración (I-INMG), para el desarrollo del estudio de 2011 se ha partido del análisis de la evolución de los Barrios con concentraciones significativas de población inmigrante identificados previamente en el año 2006, viendo primero si seguían o no cumpliendo esta condición en el año 2011. Posteriormente, se han identificado las nuevas Áreas Estadísticas con concentraciones significativas de población inmigrante (AE-INMG) no coincidentes con Barrios identificados en el Catálogo de 2006, incluyendo también las ciudades que no contaban con Barrios de este tipo en el año 2006.

Una vez identificadas las secciones censales que en 2011 superan los umbrales de referencia del Indicador de Inmigración (I-INMG), se procede a agrupar estas secciones en Áreas Estadísticas con concentraciones significativas de población inmigrante (AE-INMG).

La metodología detallada completa puede consultarse en:

https://apps.fomento.gob.es/BarriosVulnerables/static/adjunto/Sintesis_metodologica_general_catalogo_bbvv.pdf

Datos sociodemográficos (Censo 2011)	Sección censal 2814802013		AE-INMG 28148006	
	Valores absolutos	%	Valores absolutos	%
Población total	830		9.020	
Población nacida en el extranjero total	0	0,00	1.980	21,95
Población nacida en el extranjero (excepto UE-15)	s.d.	s.d.	s.d.	s.d.

	Sección	AE-INMG	Municipio	Comunidad Autónoma	España
INDICADOR DE INMIGRACIÓN (I-INMG)	s.d.	s.d.	19,14	14,60	9,99
INDICADORES BÁSICOS DE VULNERABILIDAD URBANA (IBVU) (4)					
IBVU Estudios (5)	8,11	7,10	8,53	7,69	10,92
IBVU Vivienda (6)	0,00	0,00	3,91	4,40	6,99
IBVU Paro (7)	26,51	30,23	26,89	23,12	29,64

(4) Además del Indicador de Inmigración (I-INMG) se ofrecen los valores de los 3 Indicadores Básicos de Vulnerabilidad Urbana (IBVU) para poder analizar la situación de cada sección censal y AE-INMG en relación con los valores de referencia de vulnerabilidad para estos 3 indicadores.

(5) IBVU Estudios: Porcentaje de población analfabeta y sin estudios de 16 años o más, sobre el total de población de 16 años o más. Valor de referencia de vulnerabilidad (2011): 16,38%.

(6) IBVU Vivienda: Porcentaje de viviendas familiares (principales, secundarias, vacías) en edificios en estado en estado ruinoso, malo o deficiente, sobre el total de viviendas familiares (principales, secundarias, vacías). Valor de referencia de vulnerabilidad (2011): 17,50 %.

(7) IBVU Paro: Porcentaje de la población de 16 años o más en situación de paro, respecto al total de población activa de 16 años o más. Valor de referencia de vulnerabilidad (2011): 42,33 %.

Definiciones

ÁREA ESTADÍSTICA CON CONCENTRACIONES SIGNIFICATIVAS DE POBLACIÓN INMIGRANTE (AE-INMG)

Agrupación de secciones censales colindantes y de cierta homogeneidad urbanística, de entre 3.500 y 15.000 habitantes en las que el valor de Indicador de Inmigración (I-INMG) del conjunto supera el valor establecido como referencia (20%).

INDICADOR DE INMIGRACIÓN (I-INMG)

Porcentaje de población nacida en países no pertenecientes a la UE-14, respecto a la población total. Se calcula restando al número total de nacidos en el extranjero, los nacidos en los países de la UE-14: Alemania; Austria; Bélgica; Dinamarca; Finlandia; Francia; Reino Unido; Grecia; Irlanda; Italia; Luxemburgo; Países Bajos; Portugal; y Suecia.

Síntesis Metodológica

El cuerpo de estudio del Catálogo de Barrios Vulnerables de 2011 sigue el criterio establecido en los Catálogos anteriores: centrándose en los municipios mayores de 50.000 habitantes y capitales de provincia. Los trabajos del Catálogo de 2011, siguen la misma metodología que los de 1991, 2001, y 2006, con la única particularidad de que sólo identifican las Áreas Estadísticas Vulnerables, sin realizar el análisis urbanístico detallado que permitía identificar a partir de ellas los Barrios Vulnerables. En el Catálogo de 2011 se han delimitado AE-INMG (Área Estadística con concentraciones significativas de población inmigrante) y AEV (Áreas Estadísticas Vulnerables según los 3 Indicadores Básicos de Vulnerabilidad Urbana: IBVU Estudios, IBVU Vivienda o IBVU Paro). Estas delimitaciones son independientes y pueden superponerse para su análisis en el Visor del Catálogo.

En el caso del Indicador de Inmigración (I-INMG), para el desarrollo del estudio de 2011 se ha partido del análisis de la evolución de los Barrios con concentraciones significativas de población inmigrante identificados previamente en el año 2006, viendo primero si seguían o no cumpliendo esta condición en el año 2011. Posteriormente, se han identificado las nuevas Áreas Estadísticas con concentraciones significativas de población inmigrante (AE-INMG) no coincidentes con Barrios identificados en el Catálogo de 2006, incluyendo también las ciudades que no contaban con Barrios de este tipo en el año 2006.

Una vez identificadas las secciones censales que en 2011 superan los umbrales de referencia del Indicador de Inmigración (I-INMG), se procede a agrupar estas secciones en Áreas Estadísticas con concentraciones significativas de población inmigrante (AE-INMG).

La metodología detallada completa puede consultarse en:

https://apps.fomento.gob.es/BarriosVulnerables/static/adjunto/Sintesis_metodologica_general_catalogo_bbvv.pdf

Datos sociodemográficos (Censo 2011)	Sección censal 2814802014		AE-INMG 28148006	
	Valores absolutos	%	Valores absolutos	%
Población total	1.935		9.020	
Población nacida en el extranjero total	420	21,71	1.980	21,95
Población nacida en el extranjero (excepto UE-15)	410	21,19	s.d.	s.d.

	Sección	AE-INMG	Municipio	Comunidad Autónoma	España
INDICADOR DE INMIGRACIÓN (I-INMG)	21,19	s.d.	19,14	14,60	9,99
INDICADORES BÁSICOS DE VULNERABILIDAD URBANA (IBVU) (4)					
IBVU Estudios (5)	7,29	7,10	8,53	7,69	10,92
IBVU Vivienda (6)	0,00	0,00	3,91	4,40	6,99
IBVU Paro (7)	44,21	30,23	26,89	23,12	29,64

(4) Además del Indicador de Inmigración (I-INMG) se ofrecen los valores de los 3 Indicadores Básicos de Vulnerabilidad Urbana (IBVU) para poder analizar la situación de cada sección censal y AE-INMG en relación con los valores de referencia de vulnerabilidad para estos 3 indicadores.

(5) IBVU Estudios: Porcentaje de población analfabeta y sin estudios de 16 años o más, sobre el total de población de 16 años o más. Valor de referencia de vulnerabilidad (2011): 16,38%.

(6) IBVU Vivienda: Porcentaje de viviendas familiares (principales, secundarias, vacías) en edificios en estado en estado ruinoso, malo o deficiente, sobre el total de viviendas familiares (principales, secundarias, vacías). Valor de referencia de vulnerabilidad (2011): 17,50 %.

(7) IBVU Paro: Porcentaje de la población de 16 años o más en situación de paro, respecto al total de población activa de 16 años o más. Valor de referencia de vulnerabilidad (2011): 42,33 %.

Definiciones

ÁREA ESTADÍSTICA CON CONCENTRACIONES SIGNIFICATIVAS DE POBLACIÓN INMIGRANTE (AE-INMG)

Agrupación de secciones censales colindantes y de cierta homogeneidad urbanística, de entre 3.500 y 15.000 habitantes en las que el valor de Indicador de Inmigración (I-INMG) del conjunto supera el valor establecido como referencia (20%).

INDICADOR DE INMIGRACIÓN (I-INMG)

Porcentaje de población nacida en países no pertenecientes a la UE-14, respecto a la población total. Se calcula restando al número total de nacidos en el extranjero, los nacidos en los países de la UE-14: Alemania; Austria; Bélgica; Dinamarca; Finlandia; Francia; Reino Unido; Grecia; Irlanda; Italia; Luxemburgo; Países Bajos; Portugal; y Suecia.

Síntesis Metodológica

El cuerpo de estudio del Catálogo de Barrios Vulnerables de 2011 sigue el criterio establecido en los Catálogos anteriores: centrándose en los municipios mayores de 50.000 habitantes y capitales de provincia. Los trabajos del Catálogo de 2011, siguen la misma metodología que los de 1991, 2001, y 2006, con la única particularidad de que sólo identifican las Áreas Estadísticas Vulnerables, sin realizar el análisis urbanístico detallado que permitía identificar a partir de ellas los Barrios Vulnerables. En el Catálogo de 2011 se han delimitado AE-INMG (Área Estadística con concentraciones significativas de población inmigrante) y AEV (Áreas Estadísticas Vulnerables según los 3 Indicadores Básicos de Vulnerabilidad Urbana: IBVU Estudios, IBVU Vivienda o IBVU Paro). Estas delimitaciones son independientes y pueden superponerse para su análisis en el Visor del Catálogo.

En el caso del Indicador de Inmigración (I-INMG), para el desarrollo del estudio de 2011 se ha partido del análisis de la evolución de los Barrios con concentraciones significativas de población inmigrante identificados previamente en el año 2006, viendo primero si seguían o no cumpliendo esta condición en el año 2011. Posteriormente, se han identificado las nuevas Áreas Estadísticas con concentraciones significativas de población inmigrante (AE-INMG) no coincidentes con Barrios identificados en el Catálogo de 2006, incluyendo también las ciudades que no contaban con Barrios de este tipo en el año 2006.

Una vez identificadas las secciones censales que en 2011 superan los umbrales de referencia del Indicador de Inmigración (I-INMG), se procede a agrupar estas secciones en Áreas Estadísticas con concentraciones significativas de población inmigrante (AE-INMG).

La metodología detallada completa puede consultarse en:

https://apps.fomento.gob.es/BarriosVulnerables/static/adjunto/Sintesis_metodologica_general_catalogo_bbvv.pdf

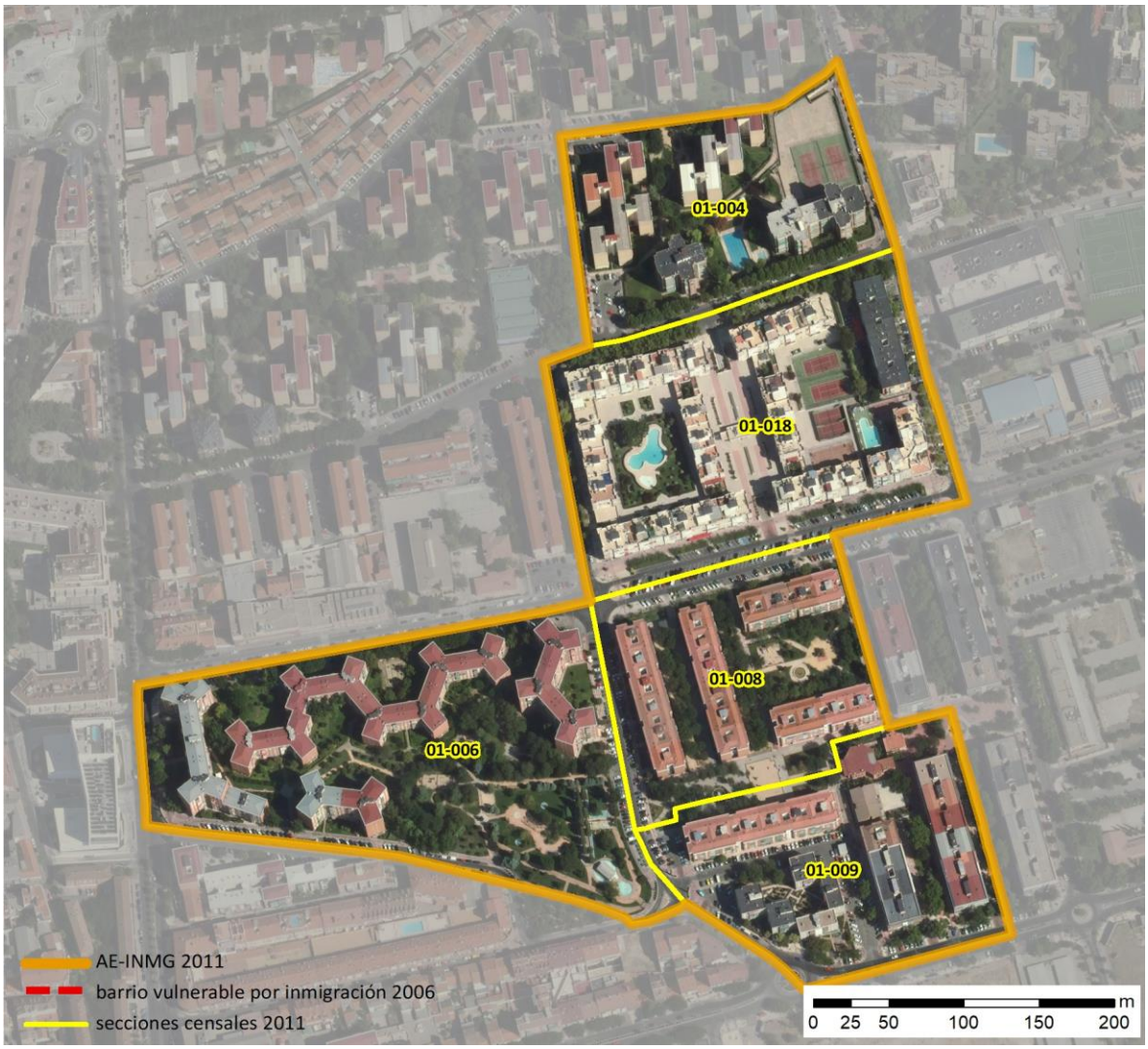

Localización en detalle del AE-INMG

Datos básicos del AE-INMG (1)

Población total	5.970
Población nacida en el extranjero total	1.305
Población nacida en el extranjero (excepto UE-15)	1.245
Densidad población (hab/Km²)	34.679,30
Superficie (ha)	17,21
Nº de secciones censales	5

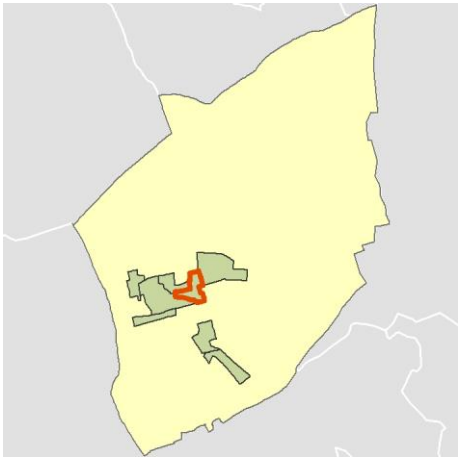

Localización del AE-INMG dentro del término municipal

	Valor del AE-INMG	Valor de referencia (2)
INDICADOR DE INMIGRACIÓN (I-INMG) (3)	**20,85 %**	20,00%

(1) Área Estadística con concentraciones significativas de población inmigrante (AE-INMG)

(2) Valor que se ha tomado como referencia para este estudio

(3) Indicador de Inmigración: (I-INMG): Porcentaje de población nacida en países no pertenecientes a la UE-14, respecto a la población total. Se calcula restando al número total de nacidos en el extranjero, los nacidos en los países de la UE-14: Alemania; Austria; Bélgica; Dinamarca; Finlandia; Francia; Reino Unido; Grecia; Irlanda; Italia; Luxemburgo; Países Bajos; Portugal; y Suecia.

Datos sociodemográficos (Censo 2011)	Sección censal 2814801004		AE-INMG 2814801	
	Valores absolutos	%	Valores absolutos	%
Población total	1.050		5.970	
Población nacida en el extranjero total	275	26,19	1.305	21,86
Población nacida en el extranjero (excepto UE-15)	275	26,19	1.245	20,85

	Sección	AE-INMG	Municipio	Comunidad Autónoma	España
INDICADOR DE INMIGRACIÓN (I-INMG)	26,19	20,85	19,14	14,60	9,99
INDICADORES BÁSICOS DE VULNERABILIDAD URBANA (IBVU) (4)					
IBVU Estudios (5)	9,78	12,10	8,53	7,69	10,92
IBVU Vivienda (6)	0,00	0,00	3,91	4,40	6,99
IBVU Paro (7)	38,40	25,87	26,89	23,12	29,64

(4) Además del Indicador de Inmigración (I-INMG) se ofrecen los valores de los 3 Indicadores Básicos de Vulnerabilidad Urbana (IBVU) para poder analizar la situación de cada sección censal y AE-INMG en relación con los valores de referencia de vulnerabilidad para estos 3 indicadores.

(5) IBVU Estudios: Porcentaje de población analfabeta y sin estudios de 16 años o más, sobre el total de población de 16 años o más. Valor de referencia de vulnerabilidad (2011): 16,38%.

(6) IBVU Vivienda: Porcentaje de viviendas familiares (principales, secundarias, vacías) en edificios en estado en estado ruinoso, malo o deficiente, sobre el total de viviendas familiares (principales, secundarias, vacías). Valor de referencia de vulnerabilidad (2011): 17,50 %.

(7) IBVU Paro: Porcentaje de la población de 16 años o más en situación de paro, respecto al total de población activa de 16 años o más. Valor de referencia de vulnerabilidad (2011): 42,33 %.

Definiciones

ÁREA ESTADÍSTICA CON CONCENTRACIONES SIGNIFICATIVAS DE POBLACIÓN INMIGRANTE (AE-INMG)

Agrupación de secciones censales colindantes y de cierta homogeneidad urbanística, de entre 3.500 y 15.000 habitantes en las que el valor de Indicador de Inmigración (I-INMG) del conjunto supera el valor establecido como referencia (20%).

INDICADOR DE INMIGRACIÓN (I-INMG)

Porcentaje de población nacida en países no pertenecientes a la UE-14, respecto a la población total. Se calcula restando al número total de nacidos en el extranjero, los nacidos en los países de la UE-14: Alemania; Austria; Bélgica; Dinamarca; Finlandia; Francia; Reino Unido; Grecia; Irlanda; Italia; Luxemburgo; Países Bajos; Portugal; y Suecia.

Síntesis Metodológica

El cuerpo de estudio del Catálogo de Barrios Vulnerables de 2011 sigue el criterio establecido en los Catálogos anteriores: centrándose en los municipios mayores de 50.000 habitantes y capitales de provincia. Los trabajos del Catálogo de 2011, siguen la misma metodología que los de 1991, 2001, y 2006, con la única particularidad de que sólo identifican las Áreas Estadísticas Vulnerables, sin realizar el análisis urbanístico detallado que permitía identificar a partir de ellas los Barrios Vulnerables. En el Catálogo de 2011 se han delimitado AE-INMG (Área Estadística con concentraciones significativas de población inmigrante) y AEV (Áreas Estadísticas Vulnerables según los 3 Indicadores Básicos de Vulnerabilidad Urbana: IBVU Estudios, IBVU Vivienda o IBVU Paro). Estas delimitaciones son independientes y pueden superponerse para su análisis en el Visor del Catálogo.

En el caso del Indicador de Inmigración (I-INMG), para el desarrollo del estudio de 2011 se ha partido del análisis de la evolución de los Barrios con concentraciones significativas de población inmigrante identificados previamente en el año 2006, viendo primero si seguían o no cumpliendo esta condición en el año 2011. Posteriormente, se han identificado las nuevas Áreas Estadísticas con concentraciones significativas de población inmigrante (AE-INMG) no coincidentes con Barrios identificados en el Catálogo de 2006, incluyendo también las ciudades que no contaban con Barrios de este tipo en el año 2006.

Una vez identificadas las secciones censales que en 2011 superan los umbrales de referencia del Indicador de Inmigración (I-INMG), se procede a agrupar estas secciones en Áreas Estadísticas con concentraciones significativas de población inmigrante (AE-INMG).

La metodología detallada completa puede consultarse en:

https://apps.fomento.gob.es/BarriosVulnerables/static/adjunto/Sintesis_metodologica_general_catalogo_bbvv.pdf

Datos sociodemográficos (Censo 2011)	Sección censal 2814801006		AE-INMG 2814801	
	Valores absolutos	%	Valores absolutos	%
Población total	1.530		5.970	
Población nacida en el extranjero total	145	9,48	1.305	21,86
Población nacida en el extranjero (excepto UE-15)	135	8,82	1.245	20,85

	Sección	AE-INMG	Municipio	Comunidad Autónoma	España
INDICADOR DE INMIGRACIÓN (I-INMG)	8,82	20,85	19,14	14,60	9,99
INDICADORES BÁSICOS DE VULNERABILIDAD URBANA (IBVU) (4)					
IBVU Estudios (5)	8,20	12,10	8,53	7,69	10,92
IBVU Vivienda (6)	0,00	0,00	3,91	4,40	6,99
IBVU Paro (7)	28,22	25,87	26,89	23,12	29,64

(4) Además del Indicador de Inmigración (I-INMG) se ofrecen los valores de los 3 Indicadores Básicos de Vulnerabilidad Urbana (IBVU) para poder analizar la situación de cada sección censal y AE-INMG en relación con los valores de referencia de vulnerabilidad para estos 3 indicadores.

(5) IBVU Estudios: Porcentaje de población analfabeta y sin estudios de 16 años o más, sobre el total de población de 16 años o más. Valor de referencia de vulnerabilidad (2011): 16,38%.

(6) IBVU Vivienda: Porcentaje de viviendas familiares (principales, secundarias, vacías) en edificios en estado en estado ruinoso, malo o deficiente, sobre el total de viviendas familiares (principales, secundarias, vacías). Valor de referencia de vulnerabilidad (2011): 17,50 %.

(7) IBVU Paro: Porcentaje de la población de 16 años o más en situación de paro, respecto al total de población activa de 16 años o más. Valor de referencia de vulnerabilidad (2011): 42,33 %.

Definiciones

ÁREA ESTADÍSTICA CON CONCENTRACIONES SIGNIFICATIVAS DE POBLACIÓN INMIGRANTE (AE-INMG)

Agrupación de secciones censales colindantes y de cierta homogeneidad urbanística, de entre 3.500 y 15.000 habitantes en las que el valor de Indicador de Inmigración (I-INMG) del conjunto supera el valor establecido como referencia (20%).

INDICADOR DE INMIGRACIÓN (I-INMG)

Porcentaje de población nacida en países no pertenecientes a la UE-14, respecto a la población total. Se calcula restando al número total de nacidos en el extranjero, los nacidos en los países de la UE-14: Alemania; Austria; Bélgica; Dinamarca; Finlandia; Francia; Reino Unido; Grecia; Irlanda; Italia; Luxemburgo; Países Bajos; Portugal; y Suecia.

Síntesis Metodológica

El cuerpo de estudio del Catálogo de Barrios Vulnerables de 2011 sigue el criterio establecido en los Catálogos anteriores: centrándose en los municipios mayores de 50.000 habitantes y capitales de provincia. Los trabajos del Catálogo de 2011, siguen la misma metodología que los de 1991, 2001, y 2006, con la única particularidad de que sólo identifican las Áreas Estadísticas Vulnerables, sin realizar el análisis urbanístico detallado que permitía identificar a partir de ellas los Barrios Vulnerables. En el Catálogo de 2011 se han delimitado AE-INMG (Área Estadística con concentraciones significativas de población inmigrante) y AEV (Áreas Estadísticas Vulnerables según los 3 Indicadores Básicos de Vulnerabilidad Urbana: IBVU Estudios, IBVU Vivienda o IBVU Paro). Estas delimitaciones son independientes y pueden superponerse para su análisis en el Visor del Catálogo.

En el caso del Indicador de Inmigración (I-INMG), para el desarrollo del estudio de 2011 se ha partido del análisis de la evolución de los Barrios con concentraciones significativas de población inmigrante identificados previamente en el año 2006, viendo primero si seguían o no cumpliendo esta condición en el año 2011. Posteriormente, se han identificado las nuevas Áreas Estadísticas con concentraciones significativas de población inmigrante (AE-INMG) no coincidentes con Barrios identificados en el Catálogo de 2006, incluyendo también las ciudades que no contaban con Barrios de este tipo en el año 2006.

Una vez identificadas las secciones censales que en 2011 superan los umbrales de referencia del Indicador de Inmigración (I-INMG), se procede a agrupar estas secciones en Áreas Estadísticas con concentraciones significativas de población inmigrante (AE-INMG).

La metodología detallada completa puede consultarse en:

https://apps.fomento.gob.es/BarriosVulnerables/static/adjunto/Sintesis_metodologica_general_catalogo_bbvv.pdf

Datos sociodemográficos (Censo 2011)	Sección censal 2814801008		AE-INMG 2814801	
	Valores absolutos	%	Valores absolutos	%
Población total	1.410		5.970	
Población nacida en el extranjero total	555	39,36	1.305	21,86
Población nacida en el extranjero (excepto UE-15)	530	37,59	1.245	20,85

	Sección	AE-INMG	Municipio	Comunidad Autónoma	España
INDICADOR DE INMIGRACIÓN (I-INMG)	37,59	20,85	19,14	14,60	9,99
INDICADORES BÁSICOS DE VULNERABILIDAD URBANA (IBVU) (4)					
IBVU Estudios (5)	20,96	12,10	8,53	7,69	10,92
IBVU Vivienda (6)	0,00	0,00	3,91	4,40	6,99
IBVU Paro (7)	11,38	25,87	26,89	23,12	29,64

(4) Además del Indicador de Inmigración (I-INMG) se ofrecen los valores de los 3 Indicadores Básicos de Vulnerabilidad Urbana (IBVU) para poder analizar la situación de cada sección censal y AE-INMG en relación con los valores de referencia de vulnerabilidad para estos 3 indicadores.

(5) IBVU Estudios: Porcentaje de población analfabeta y sin estudios de 16 años o más, sobre el total de población de 16 años o más. Valor de referencia de vulnerabilidad (2011): 16,38%.

(6) IBVU Vivienda: Porcentaje de viviendas familiares (principales, secundarias, vacías) en edificios en estado en estado ruinoso, malo o deficiente, sobre el total de viviendas familiares (principales, secundarias, vacías). Valor de referencia de vulnerabilidad (2011): 17,50 %.

(7) IBVU Paro: Porcentaje de la población de 16 años o más en situación de paro, respecto al total de población activa de 16 años o más. Valor de referencia de vulnerabilidad (2011): 42,33 %.

Definiciones

ÁREA ESTADÍSTICA CON CONCENTRACIONES SIGNIFICATIVAS DE POBLACIÓN INMIGRANTE (AE-INMG)

Agrupación de secciones censales colindantes y de cierta homogeneidad urbanística, de entre 3.500 y 15.000 habitantes en las que el valor de Indicador de Inmigración (I-INMG) del conjunto supera el valor establecido como referencia (20%).

INDICADOR DE INMIGRACIÓN (I-INMG)

Porcentaje de población nacida en países no pertenecientes a la UE-14, respecto a la población total. Se calcula restando al número total de nacidos en el extranjero, los nacidos en los países de la UE-14: Alemania; Austria; Bélgica; Dinamarca; Finlandia; Francia; Reino Unido; Grecia; Irlanda; Italia; Luxemburgo; Países Bajos; Portugal; y Suecia.

Síntesis Metodológica

El cuerpo de estudio del Catálogo de Barrios Vulnerables de 2011 sigue el criterio establecido en los Catálogos anteriores: centrándose en los municipios mayores de 50.000 habitantes y capitales de provincia. Los trabajos del Catálogo de 2011, siguen la misma metodología que los de 1991, 2001, y 2006, con la única particularidad de que sólo identifican las Áreas Estadísticas Vulnerables, sin realizar el análisis urbanístico detallado que permitía identificar a partir de ellas los Barrios Vulnerables. En el Catálogo de 2011 se han delimitado AE-INMG (Área Estadística con concentraciones significativas de población inmigrante) y AEV (Áreas Estadísticas Vulnerables según los 3 Indicadores Básicos de Vulnerabilidad Urbana: IBVU Estudios, IBVU Vivienda o IBVU Paro). Estas delimitaciones son independientes y pueden superponerse para su análisis en el Visor del Catálogo.

En el caso del Indicador de Inmigración (I-INMG), para el desarrollo del estudio de 2011 se ha partido del análisis de la evolución de los Barrios con concentraciones significativas de población inmigrante identificados previamente en el año 2006, viendo primero si seguían o no cumpliendo esta condición en el año 2011. Posteriormente, se han identificado las nuevas Áreas Estadísticas con concentraciones significativas de población inmigrante (AE-INMG) no coincidentes con Barrios identificados en el Catálogo de 2006, incluyendo también las ciudades que no contaban con Barrios de este tipo en el año 2006.

Una vez identificadas las secciones censales que en 2011 superan los umbrales de referencia del Indicador de Inmigración (I-INMG), se procede a agrupar estas secciones en Áreas Estadísticas con concentraciones significativas de población inmigrante (AE-INMG).

La metodología detallada completa puede consultarse en:

https://apps.fomento.gob.es/BarriosVulnerables/static/adjunto/Sintesis_metodologica_general_catalogo_bbvv.pdf

Datos sociodemográficos (Censo 2011)	Sección censal 2814801009		AE-INMG 2814801	
	Valores absolutos	%	Valores absolutos	%
Población total	1.040		5.970	
Población nacida en el extranjero total	205	19,71	1.305	21,86
Población nacida en el extranjero (excepto UE-15)	205	19,71	1.245	20,85

	Sección	AE-INMG	Municipio	Comunidad Autónoma	España
INDICADOR DE INMIGRACIÓN (I-INMG)	19,71	20,85	19,14	14,60	9,99
INDICADORES BÁSICOS DE VULNERABILIDAD URBANA (IBVU) (4)					
IBVU Estudios (5)	18,13	12,10	8,53	7,69	10,92
IBVU Vivienda (6)	0,00	0,00	3,91	4,40	6,99
IBVU Paro (7)	26,61	25,87	26,89	23,12	29,64

(4) Además del Indicador de Inmigración (I-INMG) se ofrecen los valores de los 3 Indicadores Básicos de Vulnerabilidad Urbana (IBVU) para poder analizar la situación de cada sección censal y AE-INMG en relación con los valores de referencia de vulnerabilidad para estos 3 indicadores.

(5) IBVU Estudios: Porcentaje de población analfabeta y sin estudios de 16 años o más, sobre el total de población de 16 años o más. Valor de referencia de vulnerabilidad (2011): 16,38%.

(6) IBVU Vivienda: Porcentaje de viviendas familiares (principales, secundarias, vacías) en edificios en estado en estado ruinoso, malo o deficiente, sobre el total de viviendas familiares (principales, secundarias, vacías). Valor de referencia de vulnerabilidad (2011): 17,50 %.

(7) IBVU Paro: Porcentaje de la población de 16 años o más en situación de paro, respecto al total de población activa de 16 años o más. Valor de referencia de vulnerabilidad (2011): 42,33 %.

Definiciones

ÁREA ESTADÍSTICA CON CONCENTRACIONES SIGNIFICATIVAS DE POBLACIÓN INMIGRANTE (AE-INMG)

Agrupación de secciones censales colindantes y de cierta homogeneidad urbanística, de entre 3.500 y 15.000 habitantes en las que el valor de Indicador de Inmigración (I-INMG) del conjunto supera el valor establecido como referencia (20%).

INDICADOR DE INMIGRACIÓN (I-INMG)

Porcentaje de población nacida en países no pertenecientes a la UE-14, respecto a la población total. Se calcula restando al número total de nacidos en el extranjero, los nacidos en los países de la UE-14: Alemania; Austria; Bélgica; Dinamarca; Finlandia; Francia; Reino Unido; Grecia; Irlanda; Italia; Luxemburgo; Países Bajos; Portugal; y Suecia.

Síntesis Metodológica

El cuerpo de estudio del Catálogo de Barrios Vulnerables de 2011 sigue el criterio establecido en los Catálogos anteriores: centrándose en los municipios mayores de 50.000 habitantes y capitales de provincia. Los trabajos del Catálogo de 2011, siguen la misma metodología que los de 1991, 2001, y 2006, con la única particularidad de que sólo identifican las Áreas Estadísticas Vulnerables, sin realizar el análisis urbanístico detallado que permitía identificar a partir de ellas los Barrios Vulnerables. En el Catálogo de 2011 se han delimitado AE-INMG (Área Estadística con concentraciones significativas de población inmigrante) y AEV (Áreas Estadísticas Vulnerables según los 3 Indicadores Básicos de Vulnerabilidad Urbana: IBVU Estudios, IBVU Vivienda o IBVU Paro). Estas delimitaciones son independientes y pueden superponerse para su análisis en el Visor del Catálogo.

En el caso del Indicador de Inmigración (I-INMG), para el desarrollo del estudio de 2011 se ha partido del análisis de la evolución de los Barrios con concentraciones significativas de población inmigrante identificados previamente en el año 2006, viendo primero si seguían o no cumpliendo esta condición en el año 2011. Posteriormente, se han identificado las nuevas Áreas Estadísticas con concentraciones significativas de población inmigrante (AE-INMG) no coincidentes con Barrios identificados en el Catálogo de 2006, incluyendo también las ciudades que no contaban con Barrios de este tipo en el año 2006.

Una vez identificadas las secciones censales que en 2011 superan los umbrales de referencia del Indicador de Inmigración (I-INMG), se procede a agrupar estas secciones en Áreas Estadísticas con concentraciones significativas de población inmigrante (AE-INMG).

La metodología detallada completa puede consultarse en:

https://apps.fomento.gob.es/BarriosVulnerables/static/adjunto/Sintesis_metodologica_general_catalogo_bbvv.pdf

Datos sociodemográficos (Censo 2011)	Sección censal 2814801018		AE-INMG 2814801	
	Valores absolutos	%	Valores absolutos	%
Población total	940		5.970	
Población nacida en el extranjero total	125	13,30	1.305	21,86
Población nacida en el extranjero (excepto UE-15)	100	10,64	1.245	20,85

	Sección	AE-INMG	Municipio	Comunidad Autónoma	España
INDICADOR DE INMIGRACIÓN (I-INMG)	10,64	20,85	19,14	14,60	9,99
INDICADORES BÁSICOS DE VULNERABILIDAD URBANA (IBVU) (4)					
IBVU Estudios (5)	2,75	12,10	8,53	7,69	10,92
IBVU Vivienda (6)	0,00	0,00	3,91	4,40	6,99
IBVU Paro (7)	24,20	25,87	26,89	23,12	29,64

(4) Además del Indicador de Inmigración (I-INMG) se ofrecen los valores de los 3 Indicadores Básicos de Vulnerabilidad Urbana (IBVU) para poder analizar la situación de cada sección censal y AE-INMG en relación con los valores de referencia de vulnerabilidad para estos 3 indicadores.

(5) IBVU Estudios: Porcentaje de población analfabeta y sin estudios de 16 años o más, sobre el total de población de 16 años o más. Valor de referencia de vulnerabilidad (2011): 16,38%.

(6) IBVU Vivienda: Porcentaje de viviendas familiares (principales, secundarias, vacías) en edificios en estado en estado ruinoso, malo o deficiente, sobre el total de viviendas familiares (principales, secundarias, vacías). Valor de referencia de vulnerabilidad (2011): 17,50 %.

(7) IBVU Paro: Porcentaje de la población de 16 años o más en situación de paro, respecto al total de población activa de 16 años o más. Valor de referencia de vulnerabilidad (2011): 42,33 %.

Definiciones

ÁREA ESTADÍSTICA CON CONCENTRACIONES SIGNIFICATIVAS DE POBLACIÓN INMIGRANTE (AE-INMG)

Agrupación de secciones censales colindantes y de cierta homogeneidad urbanística, de entre 3.500 y 15.000 habitantes en las que el valor de Indicador de Inmigración (I-INMG) del conjunto supera el valor establecido como referencia (20%).

INDICADOR DE INMIGRACIÓN (I-INMG)

Porcentaje de población nacida en países no pertenecientes a la UE-14, respecto a la población total. Se calcula restando al número total de nacidos en el extranjero, los nacidos en los países de la UE-14: Alemania; Austria; Bélgica; Dinamarca; Finlandia; Francia; Reino Unido; Grecia; Irlanda; Italia; Luxemburgo; Países Bajos; Portugal; y Suecia.

Síntesis Metodológica

El cuerpo de estudio del Catálogo de Barrios Vulnerables de 2011 sigue el criterio establecido en los Catálogos anteriores: centrándose en los municipios mayores de 50.000 habitantes y capitales de provincia. Los trabajos del Catálogo de 2011, siguen la misma metodología que los de 1991, 2001, y 2006, con la única particularidad de que sólo identifican las Áreas Estadísticas Vulnerables, sin realizar el análisis urbanístico detallado que permitía identificar a partir de ellas los Barrios Vulnerables. En el Catálogo de 2011 se han delimitado AE-INMG (Área Estadística con concentraciones significativas de población inmigrante) y AEV (Áreas Estadísticas Vulnerables según los 3 Indicadores Básicos de Vulnerabilidad Urbana: IBVU Estudios, IBVU Vivienda o IBVU Paro). Estas delimitaciones son independientes y pueden superponerse para su análisis en el Visor del Catálogo.

En el caso del Indicador de Inmigración (I-INMG), para el desarrollo del estudio de 2011 se ha partido del análisis de la evolución de los Barrios con concentraciones significativas de población inmigrante identificados previamente en el año 2006, viendo primero si seguían o no cumpliendo esta condición en el año 2011. Posteriormente, se han identificado las nuevas Áreas Estadísticas con concentraciones significativas de población inmigrante (AE-INMG) no coincidentes con Barrios identificados en el Catálogo de 2006, incluyendo también las ciudades que no contaban con Barrios de este tipo en el año 2006.

Una vez identificadas las secciones censales que en 2011 superan los umbrales de referencia del Indicador de Inmigración (I-INMG), se procede a agrupar estas secciones en Áreas Estadísticas con concentraciones significativas de población inmigrante (AE-INMG).

La metodología detallada completa puede consultarse en:

https://apps.fomento.gob.es/BarriosVulnerables/static/adjunto/Sintesis_metodologica_general_catalogo_bbvv.pdf

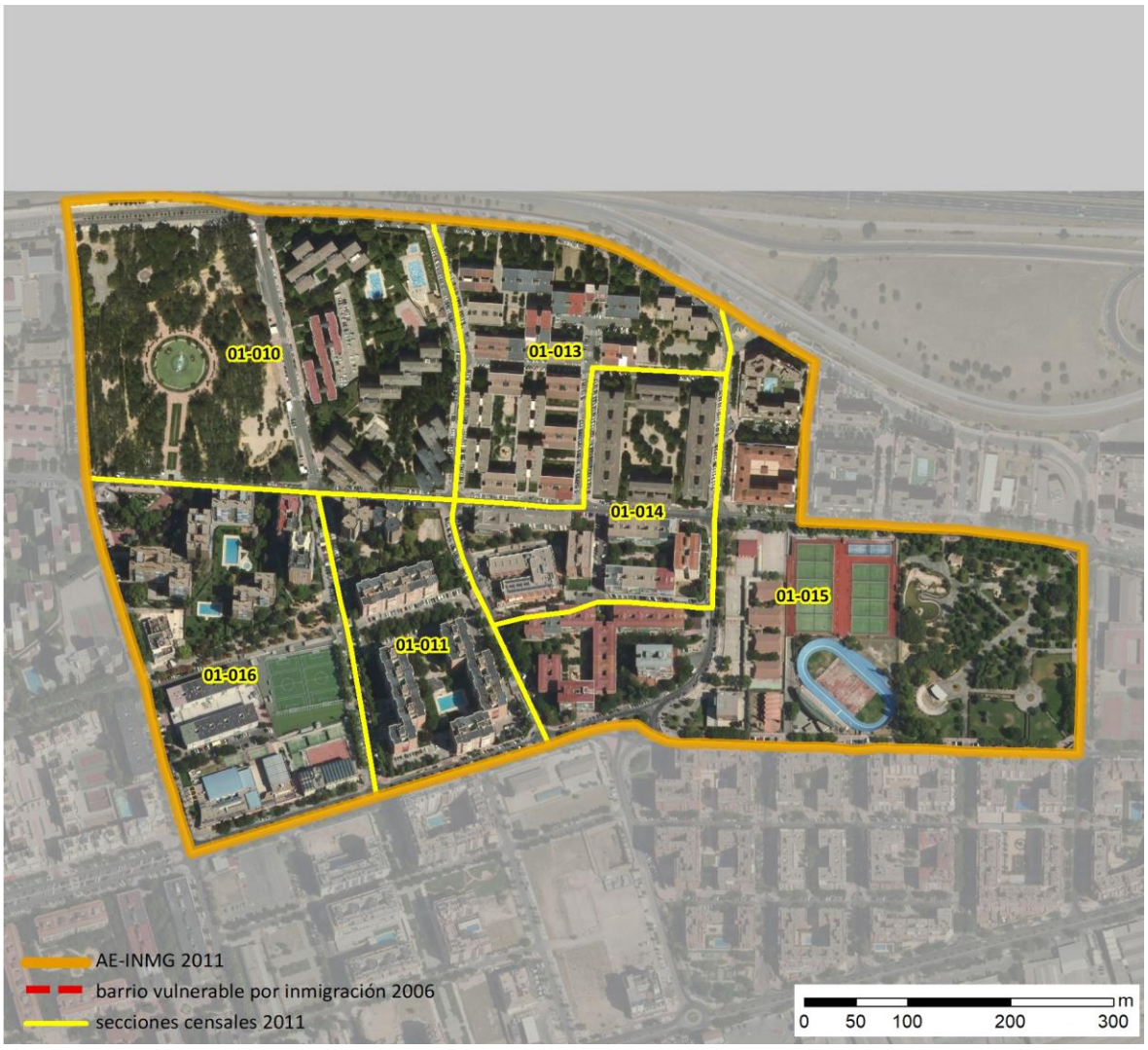

Localización en detalle del AE-INMG

Datos básicos del AE-INMG (1)

Población total	12.870
Población nacida en el extranjero total	3.605
Población nacida en el extranjero (excepto UE-15)	3.570
Densidad población (hab/Km²)	30.339,54
Superficie (ha)	42,42
Nº de secciones censales	6

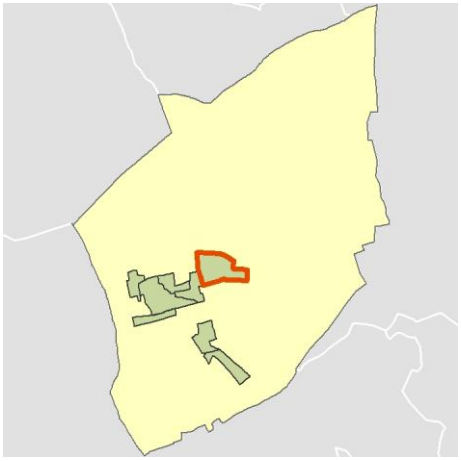

Localización del AE-INMG dentro del término municipal

	Valor del AE-INMG	Valor de referencia (2)
INDICADOR DE INMIGRACIÓN (I-INMG) (3)	**27,74 %**	20,00%

(1) Área Estadística con concentraciones significativas de población inmigrante (AE-INMG)

(2) Valor que se ha tomado como referencia para este estudio

(3) Indicador de Inmigración: (I-INMG): Porcentaje de población nacida en países no pertenecientes a la UE-14, respecto a la población total. Se calcula restando al número total de nacidos en el extranjero, los nacidos en los países de la UE-14: Alemania; Austria; Bélgica; Dinamarca; Finlandia; Francia; Reino Unido; Grecia; Irlanda; Italia; Luxemburgo; Países Bajos; Portugal; y Suecia.

Datos sociodemográficos (Censo 2011)	Sección censal 2814801010		AE-INMG 2814802	
	Valores absolutos	%	Valores absolutos	%
Población total	2.030		12.870	
Población nacida en el extranjero total	615	30,30	3.605	28,01
Población nacida en el extranjero (excepto UE-15)	615	30,30	3.570	27,74

	Sección	AE-INMG	Municipio	Comunidad Autónoma	España
INDICADOR DE INMIGRACIÓN (I-INMG)	30,30	27,74	19,14	14,60	9,99
INDICADORES BÁSICOS DE VULNERABILIDAD URBANA (IBVU) (4)					
IBVU Estudios (5)	6,04	7,73	8,53	7,69	10,92
IBVU Vivienda (6)	0,00	0,00	3,91	4,40	6,99
IBVU Paro (7)	30,16	33,61	26,89	23,12	29,64

(4) Además del Indicador de Inmigración (I-INMG) se ofrecen los valores de los 3 Indicadores Básicos de Vulnerabilidad Urbana (IBVU) para poder analizar la situación de cada sección censal y AE-INMG en relación con los valores de referencia de vulnerabilidad para estos 3 indicadores.

(5) IBVU Estudios: Porcentaje de población analfabeta y sin estudios de 16 años o más, sobre el total de población de 16 años o más. Valor de referencia de vulnerabilidad (2011): 16,38%.

(6) IBVU Vivienda: Porcentaje de viviendas familiares (principales, secundarias, vacías) en edificios en estado en estado ruinoso, malo o deficiente, sobre el total de viviendas familiares (principales, secundarias, vacías). Valor de referencia de vulnerabilidad (2011): 17,50 %.

(7) IBVU Paro: Porcentaje de la población de 16 años o más en situación de paro, respecto al total de población activa de 16 años o más. Valor de referencia de vulnerabilidad (2011): 42,33 %.

Definiciones

ÁREA ESTADÍSTICA CON CONCENTRACIONES SIGNIFICATIVAS DE POBLACIÓN INMIGRANTE (AE-INMG)

Agrupación de secciones censales colindantes y de cierta homogeneidad urbanística, de entre 3.500 y 15.000 habitantes en las que el valor de Indicador de Inmigración (I-INMG) del conjunto supera el valor establecido como referencia (20%).

INDICADOR DE INMIGRACIÓN (I-INMG)

Porcentaje de población nacida en países no pertenecientes a la UE-14, respecto a la población total. Se calcula restando al número total de nacidos en el extranjero, los nacidos en los países de la UE-14: Alemania; Austria; Bélgica; Dinamarca; Finlandia; Francia; Reino Unido; Grecia; Irlanda; Italia; Luxemburgo; Países Bajos; Portugal; y Suecia.

Síntesis Metodológica

El cuerpo de estudio del Catálogo de Barrios Vulnerables de 2011 sigue el criterio establecido en los Catálogos anteriores: centrándose en los municipios mayores de 50.000 habitantes y capitales de provincia. Los trabajos del Catálogo de 2011, siguen la misma metodología que los de 1991, 2001, y 2006, con la única particularidad de que sólo identifican las Áreas Estadísticas Vulnerables, sin realizar el análisis urbanístico detallado que permitía identificar a partir de ellas los Barrios Vulnerables. En el Catálogo de 2011 se han delimitado AE-INMG (Área Estadística con concentraciones significativas de población inmigrante) y AEV (Áreas Estadísticas Vulnerables según los 3 Indicadores Básicos de Vulnerabilidad Urbana: IBVU Estudios, IBVU Vivienda o IBVU Paro). Estas delimitaciones son independientes y pueden superponerse para su análisis en el Visor del Catálogo.

En el caso del Indicador de Inmigración (I-INMG), para el desarrollo del estudio de 2011 se ha partido del análisis de la evolución de los Barrios con concentraciones significativas de población inmigrante identificados previamente en el año 2006, viendo primero si seguían o no cumpliendo esta condición en el año 2011. Posteriormente, se han identificado las nuevas Áreas Estadísticas con concentraciones significativas de población inmigrante (AE-INMG) no coincidentes con Barrios identificados en el Catálogo de 2006, incluyendo también las ciudades que no contaban con Barrios de este tipo en el año 2006.

Una vez identificadas las secciones censales que en 2011 superan los umbrales de referencia del Indicador de Inmigración (I-INMG), se procede a agrupar estas secciones en Áreas Estadísticas con concentraciones significativas de población inmigrante (AE-INMG).

La metodología detallada completa puede consultarse en:

https://apps.fomento.gob.es/BarriosVulnerables/static/adjunto/Sintesis_metodologica_general_catalogo_bbvv.pdf

Datos sociodemográficos (Censo 2011)	Sección censal 2814801011		AE-INMG 2814802	
	Valores absolutos	%	Valores absolutos	%
Población total	2.090		12.870	
Población nacida en el extranjero total	470	22,49	3.605	28,01
Población nacida en el extranjero (excepto UE-15)	470	22,49	3.570	27,74

	Sección	AE-INMG	Municipio	Comunidad Autónoma	España
INDICADOR DE INMIGRACIÓN (I-INMG)	22,49	27,74	19,14	14,60	9,99
INDICADORES BÁSICOS DE VULNERABILIDAD URBANA (IBVU) (4)					
IBVU Estudios (5)	4,52	7,73	8,53	7,69	10,92
IBVU Vivienda (6)	0,00	0,00	3,91	4,40	6,99
IBVU Paro (7)	29,28	33,61	26,89	23,12	29,64

(4) Además del Indicador de Inmigración (I-INMG) se ofrecen los valores de los 3 Indicadores Básicos de Vulnerabilidad Urbana (IBVU) para poder analizar la situación de cada sección censal y AE-INMG en relación con los valores de referencia de vulnerabilidad para estos 3 indicadores.

(5) IBVU Estudios: Porcentaje de población analfabeta y sin estudios de 16 años o más, sobre el total de población de 16 años o más. Valor de referencia de vulnerabilidad (2011): 16,38%.

(6) IBVU Vivienda: Porcentaje de viviendas familiares (principales, secundarias, vacías) en edificios en estado en estado ruinoso, malo o deficiente, sobre el total de viviendas familiares (principales, secundarias, vacías). Valor de referencia de vulnerabilidad (2011): 17,50 %.

(7) IBVU Paro: Porcentaje de la población de 16 años o más en situación de paro, respecto al total de población activa de 16 años o más. Valor de referencia de vulnerabilidad (2011): 42,33 %.

Definiciones

ÁREA ESTADÍSTICA CON CONCENTRACIONES SIGNIFICATIVAS DE POBLACIÓN INMIGRANTE (AE-INMG)

Agrupación de secciones censales colindantes y de cierta homogeneidad urbanística, de entre 3.500 y 15.000 habitantes en las que el valor de Indicador de Inmigración (I-INMG) del conjunto supera el valor establecido como referencia (20%).

INDICADOR DE INMIGRACIÓN (I-INMG)

Porcentaje de población nacida en países no pertenecientes a la UE-14, respecto a la población total. Se calcula restando al número total de nacidos en el extranjero, los nacidos en los países de la UE-14: Alemania; Austria; Bélgica; Dinamarca; Finlandia; Francia; Reino Unido; Grecia; Irlanda; Italia; Luxemburgo; Países Bajos; Portugal; y Suecia.

Síntesis Metodológica

El cuerpo de estudio del Catálogo de Barrios Vulnerables de 2011 sigue el criterio establecido en los Catálogos anteriores: centrándose en los municipios mayores de 50.000 habitantes y capitales de provincia. Los trabajos del Catálogo de 2011, siguen la misma metodología que los de 1991, 2001, y 2006, con la única particularidad de que sólo identifican las Áreas Estadísticas Vulnerables, sin realizar el análisis urbanístico detallado que permitía identificar a partir de ellas los Barrios Vulnerables. En el Catálogo de 2011 se han delimitado AE-INMG (Área Estadística con concentraciones significativas de población inmigrante) y AEV (Áreas Estadísticas Vulnerables según los 3 Indicadores Básicos de Vulnerabilidad Urbana: IBVU Estudios, IBVU Vivienda o IBVU Paro). Estas delimitaciones son independientes y pueden superponerse para su análisis en el Visor del Catálogo.

En el caso del Indicador de Inmigración (I-INMG), para el desarrollo del estudio de 2011 se ha partido del análisis de la evolución de los Barrios con concentraciones significativas de población inmigrante identificados previamente en el año 2006, viendo primero si seguían o no cumpliendo esta condición en el año 2011. Posteriormente, se han identificado las nuevas Áreas Estadísticas con concentraciones significativas de población inmigrante (AE-INMG) no coincidentes con Barrios identificados en el Catálogo de 2006, incluyendo también las ciudades que no contaban con Barrios de este tipo en el año 2006.

Una vez identificadas las secciones censales que en 2011 superan los umbrales de referencia del Indicador de Inmigración (I-INMG), se procede a agrupar estas secciones en Áreas Estadísticas con concentraciones significativas de población inmigrante (AE-INMG).

La metodología detallada completa puede consultarse en:

https://apps.fomento.gob.es/BarriosVulnerables/static/adjunto/Sintesis_metodologica_general_catalogo_bbvv.pdf

Datos sociodemográficos (Censo 2011)	Sección censal 2814801013		AE-INMG 2814802	
	Valores absolutos	%	Valores absolutos	%
Población total	3.990		12.870	
Población nacida en el extranjero total	1.840	46,12	3.605	28,01
Población nacida en el extranjero (excepto UE-15)	1.825	45,74	3.570	27,74

	Sección	AE-INMG	Municipio	Comunidad Autónoma	España
INDICADOR DE INMIGRACIÓN (I-INMG)	45,74	27,74	19,14	14,60	9,99
INDICADORES BÁSICOS DE VULNERABILIDAD URBANA (IBVU) (4)					
IBVU Estudios (5)	8,92	7,73	8,53	7,69	10,92
IBVU Vivienda (6)	0,00	0,00	3,91	4,40	6,99
IBVU Paro (7)	43,73	33,61	26,89	23,12	29,64

(4) Además del Indicador de Inmigración (I-INMG) se ofrecen los valores de los 3 Indicadores Básicos de Vulnerabilidad Urbana (IBVU) para poder analizar la situación de cada sección censal y AE-INMG en relación con los valores de referencia de vulnerabilidad para estos 3 indicadores.

(5) IBVU Estudios: Porcentaje de población analfabeta y sin estudios de 16 años o más, sobre el total de población de 16 años o más. Valor de referencia de vulnerabilidad (2011): 16,38%.

(6) IBVU Vivienda: Porcentaje de viviendas familiares (principales, secundarias, vacías) en edificios en estado en estado ruinoso, malo o deficiente, sobre el total de viviendas familiares (principales, secundarias, vacías). Valor de referencia de vulnerabilidad (2011): 17,50 %.

(7) IBVU Paro: Porcentaje de la población de 16 años o más en situación de paro, respecto al total de población activa de 16 años o más. Valor de referencia de vulnerabilidad (2011): 42,33 %.

Definiciones

ÁREA ESTADÍSTICA CON CONCENTRACIONES SIGNIFICATIVAS DE POBLACIÓN INMIGRANTE (AE-INMG)

Agrupación de secciones censales colindantes y de cierta homogeneidad urbanística, de entre 3.500 y 15.000 habitantes en las que el valor de Indicador de Inmigración (I-INMG) del conjunto supera el valor establecido como referencia (20%).

INDICADOR DE INMIGRACIÓN (I-INMG)

Porcentaje de población nacida en países no pertenecientes a la UE-14, respecto a la población total. Se calcula restando al número total de nacidos en el extranjero, los nacidos en los países de la UE-14: Alemania; Austria; Bélgica; Dinamarca; Finlandia; Francia; Reino Unido; Grecia; Irlanda; Italia; Luxemburgo; Países Bajos; Portugal; y Suecia.

Síntesis Metodológica

El cuerpo de estudio del Catálogo de Barrios Vulnerables de 2011 sigue el criterio establecido en los Catálogos anteriores: centrándose en los municipios mayores de 50.000 habitantes y capitales de provincia. Los trabajos del Catálogo de 2011, siguen la misma metodología que los de 1991, 2001, y 2006, con la única particularidad de que sólo identifican las Áreas Estadísticas Vulnerables, sin realizar el análisis urbanístico detallado que permitía identificar a partir de ellas los Barrios Vulnerables. En el Catálogo de 2011 se han delimitado AE-INMG (Área Estadística con concentraciones significativas de población inmigrante) y AEV (Áreas Estadísticas Vulnerables según los 3 Indicadores Básicos de Vulnerabilidad Urbana: IBVU Estudios, IBVU Vivienda o IBVU Paro). Estas delimitaciones son independientes y pueden superponerse para su análisis en el Visor del Catálogo.

En el caso del Indicador de Inmigración (I-INMG), para el desarrollo del estudio de 2011 se ha partido del análisis de la evolución de los Barrios con concentraciones significativas de población inmigrante identificados previamente en el año 2006, viendo primero si seguían o no cumpliendo esta condición en el año 2011. Posteriormente, se han identificado las nuevas Áreas Estadísticas con concentraciones significativas de población inmigrante (AE-INMG) no coincidentes con Barrios identificados en el Catálogo de 2006, incluyendo también las ciudades que no contaban con Barrios de este tipo en el año 2006.

Una vez identificadas las secciones censales que en 2011 superan los umbrales de referencia del Indicador de Inmigración (I-INMG), se procede a agrupar estas secciones en Áreas Estadísticas con concentraciones significativas de población inmigrante (AE-INMG).

La metodología detallada completa puede consultarse en:

https://apps.fomento.gob.es/BarriosVulnerables/static/adjunto/Sintesis_metodologica_general_catalogo_bbvv.pdf

Datos sociodemográficos (Censo 2011)	Sección censal 2814801014		AE-INMG 2814802	
	Valores absolutos	%	Valores absolutos	%
Población total	2.075		12.870	
Población nacida en el extranjero total	380	18,31	3.605	28,01
Población nacida en el extranjero (excepto UE-15)	375	18,07	3.570	27,74

	Sección	AE-INMG	Municipio	Comunidad Autónoma	España
INDICADOR DE INMIGRACIÓN (I-INMG)	18,07	27,74	19,14	14,60	9,99
INDICADORES BÁSICOS DE VULNERABILIDAD URBANA (IBVU) (4)					
IBVU Estudios (5)	7,87	7,73	8,53	7,69	10,92
IBVU Vivienda (6)	0,00	0,00	3,91	4,40	6,99
IBVU Paro (7)	24,34	33,61	26,89	23,12	29,64

(4) Además del Indicador de Inmigración (I-INMG) se ofrecen los valores de los 3 Indicadores Básicos de Vulnerabilidad Urbana (IBVU) para poder analizar la situación de cada sección censal y AE-INMG en relación con los valores de referencia de vulnerabilidad para estos 3 indicadores.

(5) IBVU Estudios: Porcentaje de población analfabeta y sin estudios de 16 años o más, sobre el total de población de 16 años o más. Valor de referencia de vulnerabilidad (2011): 16,38%.

(6) IBVU Vivienda: Porcentaje de viviendas familiares (principales, secundarias, vacías) en edificios en estado en estado ruinoso, malo o deficiente, sobre el total de viviendas familiares (principales, secundarias, vacías). Valor de referencia de vulnerabilidad (2011): 17,50 %.

(7) IBVU Paro: Porcentaje de la población de 16 años o más en situación de paro, respecto al total de población activa de 16 años o más. Valor de referencia de vulnerabilidad (2011): 42,33 %.

Definiciones

ÁREA ESTADÍSTICA CON CONCENTRACIONES SIGNIFICATIVAS DE POBLACIÓN INMIGRANTE (AE-INMG)

Agrupación de secciones censales colindantes y de cierta homogeneidad urbanística, de entre 3.500 y 15.000 habitantes en las que el valor de Indicador de Inmigración (I-INMG) del conjunto supera el valor establecido como referencia (20%).

INDICADOR DE INMIGRACIÓN (I-INMG)

Porcentaje de población nacida en países no pertenecientes a la UE-14, respecto a la población total. Se calcula restando al número total de nacidos en el extranjero, los nacidos en los países de la UE-14: Alemania; Austria; Bélgica; Dinamarca; Finlandia; Francia; Reino Unido; Grecia; Irlanda; Italia; Luxemburgo; Países Bajos; Portugal; y Suecia.

Síntesis Metodológica

El cuerpo de estudio del Catálogo de Barrios Vulnerables de 2011 sigue el criterio establecido en los Catálogos anteriores: centrándose en los municipios mayores de 50.000 habitantes y capitales de provincia. Los trabajos del Catálogo de 2011, siguen la misma metodología que los de 1991, 2001, y 2006, con la única particularidad de que sólo identifican las Áreas Estadísticas Vulnerables, sin realizar el análisis urbanístico detallado que permitía identificar a partir de ellas los Barrios Vulnerables. En el Catálogo de 2011 se han delimitado AE-INMG (Área Estadística con concentraciones significativas de población inmigrante) y AEV (Áreas Estadísticas Vulnerables según los 3 Indicadores Básicos de Vulnerabilidad Urbana: IBVU Estudios, IBVU Vivienda o IBVU Paro). Estas delimitaciones son independientes y pueden superponerse para su análisis en el Visor del Catálogo.

En el caso del Indicador de Inmigración (I-INMG), para el desarrollo del estudio de 2011 se ha partido del análisis de la evolución de los Barrios con concentraciones significativas de población inmigrante identificados previamente en el año 2006, viendo primero si seguían o no cumpliendo esta condición en el año 2011. Posteriormente, se han identificado las nuevas Áreas Estadísticas con concentraciones significativas de población inmigrante (AE-INMG) no coincidentes con Barrios identificados en el Catálogo de 2006, incluyendo también las ciudades que no contaban con Barrios de este tipo en el año 2006.

Una vez identificadas las secciones censales que en 2011 superan los umbrales de referencia del Indicador de Inmigración (I-INMG), se procede a agrupar estas secciones en Áreas Estadísticas con concentraciones significativas de población inmigrante (AE-INMG).

La metodología detallada completa puede consultarse en:

https://apps.fomento.gob.es/BarriosVulnerables/static/adjunto/Sintesis_metodologica_general_catalogo_bbvv.pdf

Datos sociodemográficos (Censo 2011)	Sección censal 2814801015		AE-INMG 2814802	
	Valores absolutos	%	Valores absolutos	%
Población total	1.350		12.870	
Población nacida en el extranjero total	195	14,44	3.605	28,01
Población nacida en el extranjero (excepto UE-15)	195	14,44	3.570	27,74

	Sección	AE-INMG	Municipio	Comunidad Autónoma	España
INDICADOR DE INMIGRACIÓN (I-INMG)	14,44	27,74	19,14	14,60	9,99
INDICADORES BÁSICOS DE VULNERABILIDAD URBANA (IBVU) (4)					
IBVU Estudios (5)	5,80	7,73	8,53	7,69	10,92
IBVU Vivienda (6)	0,00	0,00	3,91	4,40	6,99
IBVU Paro (7)	29,58	33,61	26,89	23,12	29,64

(4) Además del Indicador de Inmigración (I-INMG) se ofrecen los valores de los 3 Indicadores Básicos de Vulnerabilidad Urbana (IBVU) para poder analizar la situación de cada sección censal y AE-INMG en relación con los valores de referencia de vulnerabilidad para estos 3 indicadores.

(5) IBVU Estudios: Porcentaje de población analfabeta y sin estudios de 16 años o más, sobre el total de población de 16 años o más. Valor de referencia de vulnerabilidad (2011): 16,38%.

(6) IBVU Vivienda: Porcentaje de viviendas familiares (principales, secundarias, vacías) en edificios en estado en estado ruinoso, malo o deficiente, sobre el total de viviendas familiares (principales, secundarias, vacías). Valor de referencia de vulnerabilidad (2011): 17,50 %.

(7) IBVU Paro: Porcentaje de la población de 16 años o más en situación de paro, respecto al total de población activa de 16 años o más. Valor de referencia de vulnerabilidad (2011): 42,33 %.

Definiciones

ÁREA ESTADÍSTICA CON CONCENTRACIONES SIGNIFICATIVAS DE POBLACIÓN INMIGRANTE (AE-INMG)

Agrupación de secciones censales colindantes y de cierta homogeneidad urbanística, de entre 3.500 y 15.000 habitantes en las que el valor de Indicador de Inmigración (I-INMG) del conjunto supera el valor establecido como referencia (20%).

INDICADOR DE INMIGRACIÓN (I-INMG)

Porcentaje de población nacida en países no pertenecientes a la UE-14, respecto a la población total. Se calcula restando al número total de nacidos en el extranjero, los nacidos en los países de la UE-14: Alemania; Austria; Bélgica; Dinamarca; Finlandia; Francia; Reino Unido; Grecia; Irlanda; Italia; Luxemburgo; Países Bajos; Portugal; y Suecia.

Síntesis Metodológica

El cuerpo de estudio del Catálogo de Barrios Vulnerables de 2011 sigue el criterio establecido en los Catálogos anteriores: centrándose en los municipios mayores de 50.000 habitantes y capitales de provincia. Los trabajos del Catálogo de 2011, siguen la misma metodología que los de 1991, 2001, y 2006, con la única particularidad de que sólo identifican las Áreas Estadísticas Vulnerables, sin realizar el análisis urbanístico detallado que permitía identificar a partir de ellas los Barrios Vulnerables. En el Catálogo de 2011 se han delimitado AE-INMG (Área Estadística con concentraciones significativas de población inmigrante) y AEV (Áreas Estadísticas Vulnerables según los 3 Indicadores Básicos de Vulnerabilidad Urbana: IBVU Estudios, IBVU Vivienda o IBVU Paro). Estas delimitaciones son independientes y pueden superponerse para su análisis en el Visor del Catálogo.

En el caso del Indicador de Inmigración (I-INMG), para el desarrollo del estudio de 2011 se ha partido del análisis de la evolución de los Barrios con concentraciones significativas de población inmigrante identificados previamente en el año 2006, viendo primero si seguían o no cumpliendo esta condición en el año 2011. Posteriormente, se han identificado las nuevas Áreas Estadísticas con concentraciones significativas de población inmigrante (AE-INMG) no coincidentes con Barrios identificados en el Catálogo de 2006, incluyendo también las ciudades que no contaban con Barrios de este tipo en el año 2006.

Una vez identificadas las secciones censales que en 2011 superan los umbrales de referencia del Indicador de Inmigración (I-INMG), se procede a agrupar estas secciones en Áreas Estadísticas con concentraciones significativas de población inmigrante (AE-INMG).

La metodología detallada completa puede consultarse en:

https://apps.fomento.gob.es/BarriosVulnerables/static/adjunto/Sintesis_metodologica_general_catalogo_bbvv.pdf

Datos sociodemográficos (Censo 2011)	Sección censal 2814801016		AE-INMG 2814802	
	Valores absolutos	%	Valores absolutos	%
Población total	1.335		12.870	
Población nacida en el extranjero total	105	7,87	3.605	28,01
Población nacida en el extranjero (excepto UE-15)	90	6,74	3.570	27,74

	Sección	AE-INMG	Municipio	Comunidad Autónoma	España
INDICADOR DE INMIGRACIÓN (I-INMG)	6,74	27,74	19,14	14,60	9,99
INDICADORES BÁSICOS DE VULNERABILIDAD URBANA (IBVU) (4)					
IBVU Estudios (5)	13,36	7,73	8,53	7,69	10,92
IBVU Vivienda (6)	0,00	0,00	3,91	4,40	6,99
IBVU Paro (7)	30,39	33,61	26,89	23,12	29,64

(4) Además del Indicador de Inmigración (I-INMG) se ofrecen los valores de los 3 Indicadores Básicos de Vulnerabilidad Urbana (IBVU) para poder analizar la situación de cada sección censal y AE-INMG en relación con los valores de referencia de vulnerabilidad para estos 3 indicadores.

(5) IBVU Estudios: Porcentaje de población analfabeta y sin estudios de 16 años o más, sobre el total de población de 16 años o más. Valor de referencia de vulnerabilidad (2011): 16,38%.

(6) IBVU Vivienda: Porcentaje de viviendas familiares (principales, secundarias, vacías) en edificios en estado en estado ruinoso, malo o deficiente, sobre el total de viviendas familiares (principales, secundarias, vacías). Valor de referencia de vulnerabilidad (2011): 17,50 %.

(7) IBVU Paro: Porcentaje de la población de 16 años o más en situación de paro, respecto al total de población activa de 16 años o más. Valor de referencia de vulnerabilidad (2011): 42,33 %.

Definiciones

ÁREA ESTADÍSTICA CON CONCENTRACIONES SIGNIFICATIVAS DE POBLACIÓN INMIGRANTE (AE-INMG)

Agrupación de secciones censales colindantes y de cierta homogeneidad urbanística, de entre 3.500 y 15.000 habitantes en las que el valor de Indicador de Inmigración (I-INMG) del conjunto supera el valor establecido como referencia (20%).

INDICADOR DE INMIGRACIÓN (I-INMG)

Porcentaje de población nacida en países no pertenecientes a la UE-14, respecto a la población total. Se calcula restando al número total de nacidos en el extranjero, los nacidos en los países de la UE-14: Alemania; Austria; Bélgica; Dinamarca; Finlandia; Francia; Reino Unido; Grecia; Irlanda; Italia; Luxemburgo; Países Bajos; Portugal; y Suecia.

Síntesis Metodológica

El cuerpo de estudio del Catálogo de Barrios Vulnerables de 2011 sigue el criterio establecido en los Catálogos anteriores: centrándose en los municipios mayores de 50.000 habitantes y capitales de provincia. Los trabajos del Catálogo de 2011, siguen la misma metodología que los de 1991, 2001, y 2006, con la única particularidad de que sólo identifican las Áreas Estadísticas Vulnerables, sin realizar el análisis urbanístico detallado que permitía identificar a partir de ellas los Barrios Vulnerables. En el Catálogo de 2011 se han delimitado AE-INMG (Área Estadística con concentraciones significativas de población inmigrante) y AEV (Áreas Estadísticas Vulnerables según los 3 Indicadores Básicos de Vulnerabilidad Urbana: IBVU Estudios, IBVU Vivienda o IBVU Paro). Estas delimitaciones son independientes y pueden superponerse para su análisis en el Visor del Catálogo.

En el caso del Indicador de Inmigración (I-INMG), para el desarrollo del estudio de 2011 se ha partido del análisis de la evolución de los Barrios con concentraciones significativas de población inmigrante identificados previamente en el año 2006, viendo primero si seguían o no cumpliendo esta condición en el año 2011. Posteriormente, se han identificado las nuevas Áreas Estadísticas con concentraciones significativas de población inmigrante (AE-INMG) no coincidentes con Barrios identificados en el Catálogo de 2006, incluyendo también las ciudades que no contaban con Barrios de este tipo en el año 2006.

Una vez identificadas las secciones censales que en 2011 superan los umbrales de referencia del Indicador de Inmigración (I-INMG), se procede a agrupar estas secciones en Áreas Estadísticas con concentraciones significativas de población inmigrante (AE-INMG).

La metodología detallada completa puede consultarse en:

https://apps.fomento.gob.es/BarriosVulnerables/static/adjunto/Sintesis_metodologica_general_catalogo_bbvv.pdf

Catálogo de Barrios Vulnerables 2011

Resumen y datos básicos de Barrios de Inmigración 2011

MINISTERIO DE TRANSPORTES, MOVILIDAD Y AGENDA URBANA

UNIVERSIDAD POLITÉCNICA DE MADRID

Comunidad Autónoma **Madrid, Comunidad de**

Municipio 28161 Valdemoro **BBINM 2011**

	BBINM 2001		AE-INM Nuevas		TOTAL	
	Nº	POB.	Nº	POB.	Nº	POB.
Total Barrios Inmigración	1	12.790			**1**	**12.790**
Población total municipio						**69.354**
% Población en BBINM						**18,4%**
Formas de crecimiento (1)						
Casco histórico						
Ensanche						
Parcelación periférica						
Ciudad jardín						
Promoción pública 40-60						
Promoción 60-75						
Promoción pública 75-90						
Promoción privada 75-90						
Pueblo anexionado						
Media mixta						
Periferia mixta						
Parcelación marginal						
Disperso						
Promociones 1991-2011						
No asignada*			1	12.790	1	12.790
Niveles de inmigración (2)						
B (VR - 4MN)			1	12.790	1	12.790
C (4MN - 8MN)						
D (>8MN)						

BBINM: Barrios con concentraciones significativas de población inmigrante. AE-INM: Áreas Estadísticas con concentraciones significativas de población inmigrante. Nº: número de barrios y áreas estadísticas detectados. POB.: Población residente en barrios o áreas estadísticas.

(1) Morfotipología predominante en los tejidos de los barrios delimitados.

* Para las AE-INM nuevas en 2011 sólo se asignó forma de crecimiento en las ciudades mayores de 300 mil habitantes

(2) Niveles de inmigración. VR: valor de referencia: 20% de población no UE-15. MN: Media nacional en cada año (8,77% en 2006 y 10,34% en 2011 para las ciudades mayores de 50 mil habitantes y capitales de provincia).

GOBIERNO DE ESPAÑA · MINISTERIO DE FOMENTO

UNIVERSIDAD POLITÉCNICA DE MADRID

MAPA DE ÁREAS ESTADÍSTICAS CON CONCENTRACIONES SIGNIFICATIVAS DE POBLACIÓN INMIGRANTE 2011

28161	Valdemoro

Población total del municipio	69.354
Población en AE-INMG 2011	12.790

Código-Nombre de AE-INMG 2011

2816101	2816101



Catálogo de Barrios Vulnerables 2011. Barrios de inmigración

Listado de Barrios y Áreas Estadísticas con concentraciones significativas de población inmigrante e indicadores básicos*

MINISTERIO DE TRANSPORTES, MOVILIDAD Y AGENDA URBANA

POLITÉCNICA UNIVERSIDAD POLITÉCNICA DE MADRID

Madrid, Comunidad de

28161 Valdemoro

			POBLACIÓN Y VIVIENDAS			INDICADOR	
CODBINM	*DENBINM*	*FORMA DE CRECIMIENTO*	*POBL*	*VIV TOT*	*VIV PPAL*	*IINM*	*NIVEL*
2816101	2816101		12.790	5.000	4.485	28,07	**B**
TOTAL	**1 Barrios y AE de Inmigración**		**12.790**	**5.000**	**4.485**		

* El Catálogo de 2011 se compone de barrios urbanísticos de 2006 (BBINM) en los que continuaba existiendo un área estadística que superaba el valor de referencia del indicador de 2011, y nuevas áreas estadísticas (AE-INM) sin relación con los barrios delimitados en 2006.

CODBINM: Código de Barrio con concentraciones significativas de población inmigrante (BINM): 8 dígitos: 5 código municipio + 3 código de barrio**.** Código de Área Estadística con concentraciones significativas de población inmigrante (AE-INM): 7 dígitos: 5 código de municipio + 2 código de área.

DENBV: Denominación de BINM 2006 que continúa siendo vulnerable en 2011. Las AE-INM nuevas no tienen denominación, sólo código.

FORMA DE CRECIMIENTO: Morfotipología del tejido predominante en el barrio. Para las AE-INM nuevas en 2011 sólo se asignó forma de crecimiento en las ciudades mayores de 300 mil habitantes.

POBL: Población total según Censo 2011. Sombreados en amarillo los valores <3.500 hab. y en rojo los >15.000 hab.

VIV TOT: Viviendas totales según Censo 2011.

VIV PPAL: Viviendas principales según Censo 2011.

IINM: Indicador de Inmigración. Porcentaje de población extranjera procedente de países no pertenecientes a la UE-15 respecto a la población total. MN: Media nacional: 10,34% en 2011 para las ciudades mayores de 50 mil habitantes y capitales de provincia. VR: Valor de referencia: 20%.

NIVEL: Niveles de inmigración. B (VR - 4MN). C (4MN - 8MN). D (>8MN)**.**

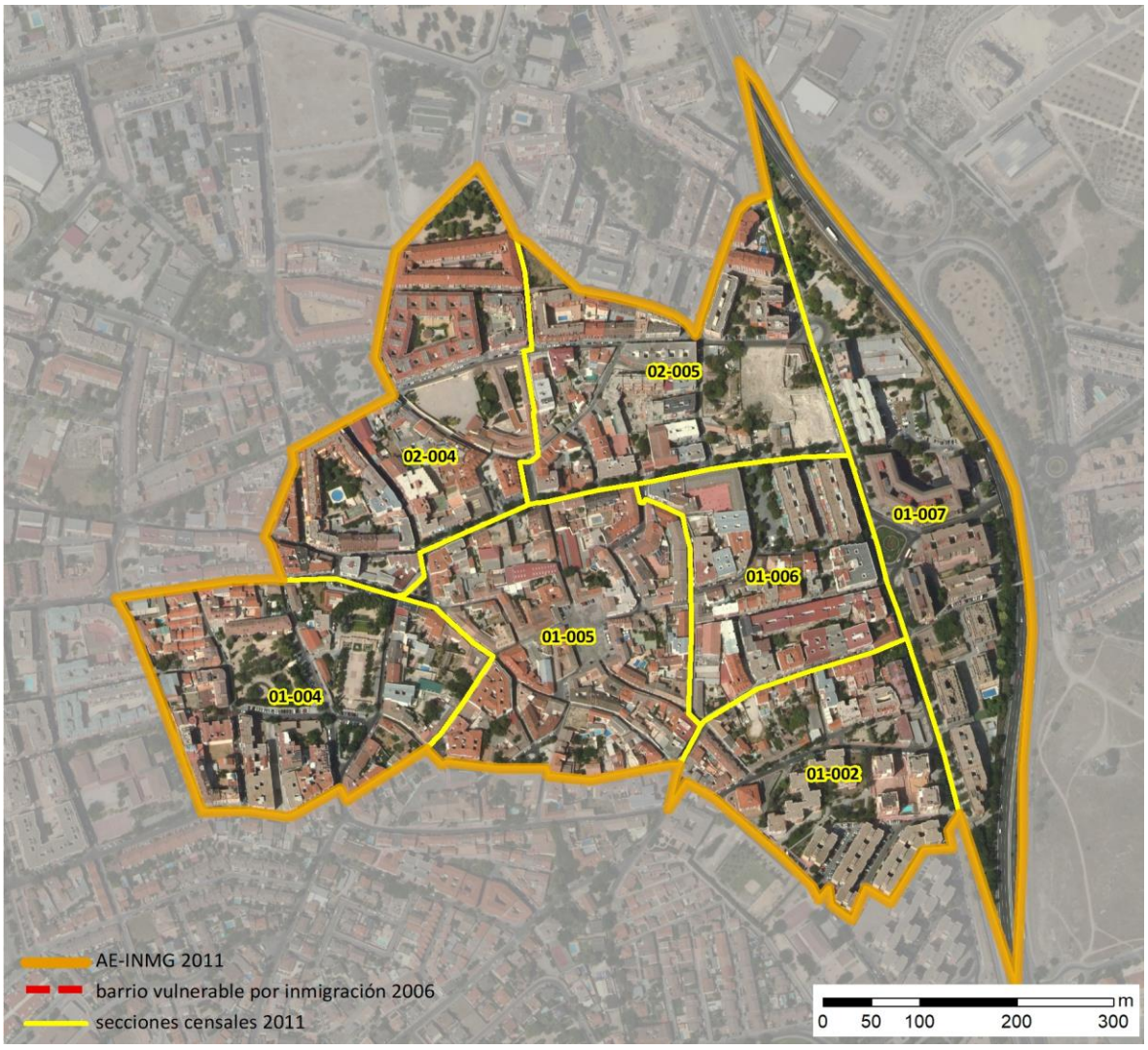

Localización en detalle del AE-INMG

Datos básicos del AE-INMG (1)

Población total	12.790
Población nacida en el extranjero total	3.700
Población nacida en el extranjero (excepto UE-15)	3.590
Densidad población (hab/Km²)	27.833,72
Superficie (ha)	45,95
Nº de secciones censales	7

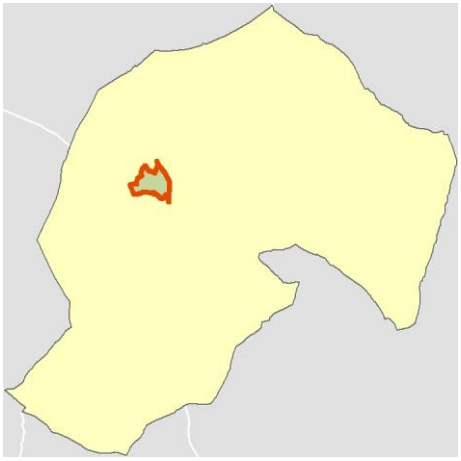

Localización del AE-INMG dentro del término municipal

	Valor del AE-INMG	Valor de referencia (2)
INDICADOR DE INMIGRACIÓN (I-INMG) (3)	**28,07 %**	20,00%

(1) Área Estadística con concentraciones significativas de población inmigrante (AE-INMG)

(2) Valor que se ha tomado como referencia para este estudio

(3) Indicador de Inmigración: (I-INMG): Porcentaje de población nacida en países no pertenecientes a la UE-14, respecto a la población total. Se calcula restando al número total de nacidos en el extranjero, los nacidos en los países de la UE-14: Alemania; Austria; Bélgica; Dinamarca; Finlandia; Francia; Reino Unido; Grecia; Irlanda; Italia; Luxemburgo; Países Bajos; Portugal; y Suecia.

Datos sociodemográficos (Censo 2011)	Sección censal 2816101002		AE-INMG 2816101	
	Valores absolutos	%	Valores absolutos	%
Población total	1.610		12.790	
Población nacida en el extranjero total	495	30,75	3.700	28,93
Población nacida en el extranjero (excepto UE-15)	490	30,43	s.d.	s.d.

	Sección	AE-INMG	Municipio	Comunidad Autónoma	España
INDICADOR DE INMIGRACIÓN (I-INMG)	30,43	s.d.	13,95	14,60	9,99
INDICADORES BÁSICOS DE VULNERABILIDAD URBANA (IBVU) (4)					
IBVU Estudios (5)	29,59	10,88	5,61	7,69	10,92
IBVU Vivienda (6)	0,78	0,40	0,58	4,40	6,99
IBVU Paro (7)	39,49	29,49	23,77	23,12	29,64

(4) Además del Indicador de Inmigración (I-INMG) se ofrecen los valores de los 3 Indicadores Básicos de Vulnerabilidad Urbana (IBVU) para poder analizar la situación de cada sección censal y AE-INMG en relación con los valores de referencia de vulnerabilidad para estos 3 indicadores.

(5) IBVU Estudios: Porcentaje de población analfabeta y sin estudios de 16 años o más, sobre el total de población de 16 años o más. Valor de referencia de vulnerabilidad (2011): 16,38%.

(6) IBVU Vivienda: Porcentaje de viviendas familiares (principales, secundarias, vacías) en edificios en estado en estado ruinoso, malo o deficiente, sobre el total de viviendas familiares (principales, secundarias, vacías). Valor de referencia de vulnerabilidad (2011): 17,50 %.

(7) IBVU Paro: Porcentaje de la población de 16 años o más en situación de paro, respecto al total de población activa de 16 años o más. Valor de referencia de vulnerabilidad (2011): 42,33 %.

Definiciones

ÁREA ESTADÍSTICA CON CONCENTRACIONES SIGNIFICATIVAS DE POBLACIÓN INMIGRANTE (AE-INMG)

Agrupación de secciones censales colindantes y de cierta homogeneidad urbanística, de entre 3.500 y 15.000 habitantes en las que el valor de Indicador de Inmigración (I-INMG) del conjunto supera el valor establecido como referencia (20%).

INDICADOR DE INMIGRACIÓN (I-INMG)

Porcentaje de población nacida en países no pertenecientes a la UE-14, respecto a la población total. Se calcula restando al número total de nacidos en el extranjero, los nacidos en los países de la UE-14: Alemania; Austria; Bélgica; Dinamarca; Finlandia; Francia; Reino Unido; Grecia; Irlanda; Italia; Luxemburgo; Países Bajos; Portugal; y Suecia.

Síntesis Metodológica

El cuerpo de estudio del Catálogo de Barrios Vulnerables de 2011 sigue el criterio establecido en los Catálogos anteriores: centrándose en los municipios mayores de 50.000 habitantes y capitales de provincia. Los trabajos del Catálogo de 2011, siguen la misma metodología que los de 1991, 2001, y 2006, con la única particularidad de que sólo identifican las Áreas Estadísticas Vulnerables, sin realizar el análisis urbanístico detallado que permitía identificar a partir de ellas los Barrios Vulnerables. En el Catálogo de 2011 se han delimitado AE-INMG (Área Estadística con concentraciones significativas de población inmigrante) y AEV (Áreas Estadísticas Vulnerables según los 3 Indicadores Básicos de Vulnerabilidad Urbana: IBVU Estudios, IBVU Vivienda o IBVU Paro). Estas delimitaciones son independientes y pueden superponerse para su análisis en el Visor del Catálogo.

En el caso del Indicador de Inmigración (I-INMG), para el desarrollo del estudio de 2011 se ha partido del análisis de la evolución de los Barrios con concentraciones significativas de población inmigrante identificados previamente en el año 2006, viendo primero si seguían o no cumpliendo esta condición en el año 2011. Posteriormente, se han identificado las nuevas Áreas Estadísticas con concentraciones significativas de población inmigrante (AE-INMG) no coincidentes con Barrios identificados en el Catálogo de 2006, incluyendo también las ciudades que no contaban con Barrios de este tipo en el año 2006.

Una vez identificadas las secciones censales que en 2011 superan los umbrales de referencia del Indicador de Inmigración (I-INMG), se procede a agrupar estas secciones en Áreas Estadísticas con concentraciones significativas de población inmigrante (AE-INMG).

La metodología detallada completa puede consultarse en:

https://apps.fomento.gob.es/BarriosVulnerables/static/adjunto/Sintesis_metodologica_general_catalogo_bbvv.pdf

Datos sociodemográficos (Censo 2011)	Sección censal 2816101004		AE-INMG 2816101	
	Valores absolutos	%	Valores absolutos	%
Población total	935		12.790	
Población nacida en el extranjero total	90	9,63	3.700	28,93
Población nacida en el extranjero (excepto UE-15)	0	0,00	s.d.	s.d.

	Sección	AE-INMG	Municipio	Comunidad Autónoma	España
INDICADOR DE INMIGRACIÓN (I-INMG)	0,00	s.d.	13,95	14,60	9,99
INDICADORES BÁSICOS DE VULNERABILIDAD URBANA (IBVU) (4)					
IBVU Estudios (5)	13,33	10,88	5,61	7,69	10,92
IBVU Vivienda (6)	0,00	0,40	0,58	4,40	6,99
IBVU Paro (7)	33,05	29,49	23,77	23,12	29,64

(4) Además del Indicador de Inmigración (I-INMG) se ofrecen los valores de los 3 Indicadores Básicos de Vulnerabilidad Urbana (IBVU) para poder analizar la situación de cada sección censal y AE-INMG en relación con los valores de referencia de vulnerabilidad para estos 3 indicadores.

(5) IBVU Estudios: Porcentaje de población analfabeta y sin estudios de 16 años o más, sobre el total de población de 16 años o más. Valor de referencia de vulnerabilidad (2011): 16,38%.

(6) IBVU Vivienda: Porcentaje de viviendas familiares (principales, secundarias, vacías) en edificios en estado en estado ruinoso, malo o deficiente, sobre el total de viviendas familiares (principales, secundarias, vacías). Valor de referencia de vulnerabilidad (2011): 17,50 %.

(7) IBVU Paro: Porcentaje de la población de 16 años o más en situación de paro, respecto al total de población activa de 16 años o más. Valor de referencia de vulnerabilidad (2011): 42,33 %.

Definiciones

ÁREA ESTADÍSTICA CON CONCENTRACIONES SIGNIFICATIVAS DE POBLACIÓN INMIGRANTE (AE-INMG)

Agrupación de secciones censales colindantes y de cierta homogeneidad urbanística, de entre 3.500 y 15.000 habitantes en las que el valor de Indicador de Inmigración (I-INMG) del conjunto supera el valor establecido como referencia (20%).

INDICADOR DE INMIGRACIÓN (I-INMG)

Porcentaje de población nacida en países no pertenecientes a la UE-14, respecto a la población total. Se calcula restando al número total de nacidos en el extranjero, los nacidos en los países de la UE-14: Alemania; Austria; Bélgica; Dinamarca; Finlandia; Francia; Reino Unido; Grecia; Irlanda; Italia; Luxemburgo; Países Bajos; Portugal; y Suecia.

Síntesis Metodológica

El cuerpo de estudio del Catálogo de Barrios Vulnerables de 2011 sigue el criterio establecido en los Catálogos anteriores: centrándose en los municipios mayores de 50.000 habitantes y capitales de provincia. Los trabajos del Catálogo de 2011, siguen la misma metodología que los de 1991, 2001, y 2006, con la única particularidad de que sólo identifican las Áreas Estadísticas Vulnerables, sin realizar el análisis urbanístico detallado que permitía identificar a partir de ellas los Barrios Vulnerables. En el Catálogo de 2011 se han delimitado AE-INMG (Área Estadística con concentraciones significativas de población inmigrante) y AEV (Áreas Estadísticas Vulnerables según los 3 Indicadores Básicos de Vulnerabilidad Urbana: IBVU Estudios, IBVU Vivienda o IBVU Paro). Estas delimitaciones son independientes y pueden superponerse para su análisis en el Visor del Catálogo.

En el caso del Indicador de Inmigración (I-INMG), para el desarrollo del estudio de 2011 se ha partido del análisis de la evolución de los Barrios con concentraciones significativas de población inmigrante identificados previamente en el año 2006, viendo primero si seguían o no cumpliendo esta condición en el año 2011. Posteriormente, se han identificado las nuevas Áreas Estadísticas con concentraciones significativas de población inmigrante (AE-INMG) no coincidentes con Barrios identificados en el Catálogo de 2006, incluyendo también las ciudades que no contaban con Barrios de este tipo en el año 2006.

Una vez identificadas las secciones censales que en 2011 superan los umbrales de referencia del Indicador de Inmigración (I-INMG), se procede a agrupar estas secciones en Áreas Estadísticas con concentraciones significativas de población inmigrante (AE-INMG).

La metodología detallada completa puede consultarse en:

https://apps.fomento.gob.es/BarriosVulnerables/static/adjunto/Sintesis_metodologica_general_catalogo_bbvv.pdf

Datos sociodemográficos (Censo 2011)	Sección censal 2816101005 Valores absolutos	%	AE-INMG 2816101 Valores absolutos	%
Población total	860		12.790	
Población nacida en el extranjero total	0	0,00	3.700	28,93
Población nacida en el extranjero (excepto UE-15)	s.d.	s.d.	s.d.	s.d.

	Sección	AE-INMG	Municipio	Comunidad Autónoma	España
INDICADOR DE INMIGRACIÓN (I-INMG)	s.d.	s.d.	13,95	14,60	9,99
INDICADORES BÁSICOS DE VULNERABILIDAD URBANA (IBVU) (4)					
IBVU Estudios (5)	9,35	10,88	5,61	7,69	10,92
IBVU Vivienda (6)	0,00	0,40	0,58	4,40	6,99
IBVU Paro (7)	9,90	29,49	23,77	23,12	29,64

(4) Además del Indicador de Inmigración (I-INMG) se ofrecen los valores de los 3 Indicadores Básicos de Vulnerabilidad Urbana (IBVU) para poder analizar la situación de cada sección censal y AE-INMG en relación con los valores de referencia de vulnerabilidad para estos 3 indicadores.

(5) IBVU Estudios: Porcentaje de población analfabeta y sin estudios de 16 años o más, sobre el total de población de 16 años o más. Valor de referencia de vulnerabilidad (2011): 16,38%.

(6) IBVU Vivienda: Porcentaje de viviendas familiares (principales, secundarias, vacías) en edificios en estado en estado ruinoso, malo o deficiente, sobre el total de viviendas familiares (principales, secundarias, vacías). Valor de referencia de vulnerabilidad (2011): 17,50 %.

(7) IBVU Paro: Porcentaje de la población de 16 años o más en situación de paro, respecto al total de población activa de 16 años o más. Valor de referencia de vulnerabilidad (2011): 42,33 %.

Definiciones

ÁREA ESTADÍSTICA CON CONCENTRACIONES SIGNIFICATIVAS DE POBLACIÓN INMIGRANTE (AE-INMG)

Agrupación de secciones censales colindantes y de cierta homogeneidad urbanística, de entre 3.500 y 15.000 habitantes en las que el valor de Indicador de Inmigración (I-INMG) del conjunto supera el valor establecido como referencia (20%).

INDICADOR DE INMIGRACIÓN (I-INMG)

Porcentaje de población nacida en países no pertenecientes a la UE-14, respecto a la población total. Se calcula restando al número total de nacidos en el extranjero, los nacidos en los países de la UE-14: Alemania; Austria; Bélgica; Dinamarca; Finlandia; Francia; Reino Unido; Grecia; Irlanda; Italia; Luxemburgo; Países Bajos; Portugal; y Suecia.

Síntesis Metodológica

El cuerpo de estudio del Catálogo de Barrios Vulnerables de 2011 sigue el criterio establecido en los Catálogos anteriores: centrándose en los municipios mayores de 50.000 habitantes y capitales de provincia. Los trabajos del Catálogo de 2011, siguen la misma metodología que los de 1991, 2001, y 2006, con la única particularidad de que sólo identifican las Áreas Estadísticas Vulnerables, sin realizar el análisis urbanístico detallado que permitía identificar a partir de ellas los Barrios Vulnerables. En el Catálogo de 2011 se han delimitado AE-INMG (Área Estadística con concentraciones significativas de población inmigrante) y AEV (Áreas Estadísticas Vulnerables según los 3 Indicadores Básicos de Vulnerabilidad Urbana: IBVU Estudios, IBVU Vivienda o IBVU Paro). Estas delimitaciones son independientes y pueden superponerse para su análisis en el Visor del Catálogo.

En el caso del Indicador de Inmigración (I-INMG), para el desarrollo del estudio de 2011 se ha partido del análisis de la evolución de los Barrios con concentraciones significativas de población inmigrante identificados previamente en el año 2006, viendo primero si seguían o no cumpliendo esta condición en el año 2011. Posteriormente, se han identificado las nuevas Áreas Estadísticas con concentraciones significativas de población inmigrante (AE-INMG) no coincidentes con Barrios identificados en el Catálogo de 2006, incluyendo también las ciudades que no contaban con Barrios de este tipo en el año 2006.

Una vez identificadas las secciones censales que en 2011 superan los umbrales de referencia del Indicador de Inmigración (I-INMG), se procede a agrupar estas secciones en Áreas Estadísticas con concentraciones significativas de población inmigrante (AE-INMG).

La metodología detallada completa puede consultarse en:

https://apps.fomento.gob.es/BarriosVulnerables/static/adjunto/Sintesis_metodologica_general_catalogo_bbvv.pdf

Datos sociodemográficos (Censo 2011)	Sección censal 2816101006		AE-INMG 2816101	
	Valores absolutos	%	Valores absolutos	%
Población total	3.735		12.790	
Población nacida en el extranjero total	2.015	53,95	3.700	28,93
Población nacida en el extranjero (excepto UE-15)	2.015	53,95	s.d.	s.d.

	Sección	AE-INMG	Municipio	Comunidad Autónoma	España
INDICADOR DE INMIGRACIÓN (I-INMG)	53,95	s.d.	13,95	14,60	9,99
INDICADORES BÁSICOS DE VULNERABILIDAD URBANA (IBVU) (4)					
IBVU Estudios (5)	7,07	10,88	5,61	7,69	10,92
IBVU Vivienda (6)	1,39	0,40	0,58	4,40	6,99
IBVU Paro (7)	31,56	29,49	23,77	23,12	29,64

(4) Además del Indicador de Inmigración (I-INMG) se ofrecen los valores de los 3 Indicadores Básicos de Vulnerabilidad Urbana (IBVU) para poder analizar la situación de cada sección censal y AE-INMG en relación con los valores de referencia de vulnerabilidad para estos 3 indicadores.

(5) IBVU Estudios: Porcentaje de población analfabeta y sin estudios de 16 años o más, sobre el total de población de 16 años o más. Valor de referencia de vulnerabilidad (2011): 16,38%.

(6) IBVU Vivienda: Porcentaje de viviendas familiares (principales, secundarias, vacías) en edificios en estado en estado ruinoso, malo o deficiente, sobre el total de viviendas familiares (principales, secundarias, vacías). Valor de referencia de vulnerabilidad (2011): 17,50 %.

(7) IBVU Paro: Porcentaje de la población de 16 años o más en situación de paro, respecto al total de población activa de 16 años o más. Valor de referencia de vulnerabilidad (2011): 42,33 %.

Definiciones

ÁREA ESTADÍSTICA CON CONCENTRACIONES SIGNIFICATIVAS DE POBLACIÓN INMIGRANTE (AE-INMG)

Agrupación de secciones censales colindantes y de cierta homogeneidad urbanística, de entre 3.500 y 15.000 habitantes en las que el valor de Indicador de Inmigración (I-INMG) del conjunto supera el valor establecido como referencia (20%).

INDICADOR DE INMIGRACIÓN (I-INMG)

Porcentaje de población nacida en países no pertenecientes a la UE-14, respecto a la población total. Se calcula restando al número total de nacidos en el extranjero, los nacidos en los países de la UE-14: Alemania; Austria; Bélgica; Dinamarca; Finlandia; Francia; Reino Unido; Grecia; Irlanda; Italia; Luxemburgo; Países Bajos; Portugal; y Suecia.

Síntesis Metodológica

El cuerpo de estudio del Catálogo de Barrios Vulnerables de 2011 sigue el criterio establecido en los Catálogos anteriores: centrándose en los municipios mayores de 50.000 habitantes y capitales de provincia. Los trabajos del Catálogo de 2011, siguen la misma metodología que los de 1991, 2001, y 2006, con la única particularidad de que sólo identifican las Áreas Estadísticas Vulnerables, sin realizar el análisis urbanístico detallado que permitía identificar a partir de ellas los Barrios Vulnerables. En el Catálogo de 2011 se han delimitado AE-INMG (Área Estadística con concentraciones significativas de población inmigrante) y AEV (Áreas Estadísticas Vulnerables según los 3 Indicadores Básicos de Vulnerabilidad Urbana: IBVU Estudios, IBVU Vivienda o IBVU Paro). Estas delimitaciones son independientes y pueden superponerse para su análisis en el Visor del Catálogo.

En el caso del Indicador de Inmigración (I-INMG), para el desarrollo del estudio de 2011 se ha partido del análisis de la evolución de los Barrios con concentraciones significativas de población inmigrante identificados previamente en el año 2006, viendo primero si seguían o no cumpliendo esta condición en el año 2011. Posteriormente, se han identificado las nuevas Áreas Estadísticas con concentraciones significativas de población inmigrante (AE-INMG) no coincidentes con Barrios identificados en el Catálogo de 2006, incluyendo también las ciudades que no contaban con Barrios de este tipo en el año 2006.

Una vez identificadas las secciones censales que en 2011 superan los umbrales de referencia del Indicador de Inmigración (I-INMG), se procede a agrupar estas secciones en Áreas Estadísticas con concentraciones significativas de población inmigrante (AE-INMG).

La metodología detallada completa puede consultarse en:

https://apps.fomento.gob.es/BarriosVulnerables/static/adjunto/Sintesis_metodologica_general_catalogo_bbvv.pdf

Datos sociodemográficos (Censo 2011)	Sección censal 2816101007 Valores absolutos	%	AE-INMG 2816101 Valores absolutos	%
Población total	2.045		12.790	
Población nacida en el extranjero total	485	23,72	3.700	28,93
Población nacida en el extranjero (excepto UE-15)	490	23,96	s.d.	s.d.

	Sección	AE-INMG	Municipio	Comunidad Autónoma	España
INDICADOR DE INMIGRACIÓN (I-INMG)	23,96	s.d.	13,95	14,60	9,99
INDICADORES BÁSICOS DE VULNERABILIDAD URBANA (IBVU) (4)					
IBVU Estudios (5)	7,08	10,88	5,61	7,69	10,92
IBVU Vivienda (6)	0,00	0,40	0,58	4,40	6,99
IBVU Paro (7)	27,82	29,49	23,77	23,12	29,64

(4) Además del Indicador de Inmigración (I-INMG) se ofrecen los valores de los 3 Indicadores Básicos de Vulnerabilidad Urbana (IBVU) para poder analizar la situación de cada sección censal y AE-INMG en relación con los valores de referencia de vulnerabilidad para estos 3 indicadores.

(5) IBVU Estudios: Porcentaje de población analfabeta y sin estudios de 16 años o más, sobre el total de población de 16 años o más. Valor de referencia de vulnerabilidad (2011): 16,38%.

(6) IBVU Vivienda: Porcentaje de viviendas familiares (principales, secundarias, vacías) en edificios en estado en estado ruinoso, malo o deficiente, sobre el total de viviendas familiares (principales, secundarias, vacías). Valor de referencia de vulnerabilidad (2011): 17,50 %.

(7) IBVU Paro: Porcentaje de la población de 16 años o más en situación de paro, respecto al total de población activa de 16 años o más. Valor de referencia de vulnerabilidad (2011): 42,33 %.

Definiciones

ÁREA ESTADÍSTICA CON CONCENTRACIONES SIGNIFICATIVAS DE POBLACIÓN INMIGRANTE (AE-INMG)

Agrupación de secciones censales colindantes y de cierta homogeneidad urbanística, de entre 3.500 y 15.000 habitantes en las que el valor de Indicador de Inmigración (I-INMG) del conjunto supera el valor establecido como referencia (20%).

INDICADOR DE INMIGRACIÓN (I-INMG)

Porcentaje de población nacida en países no pertenecientes a la UE-14, respecto a la población total. Se calcula restando al número total de nacidos en el extranjero, los nacidos en los países de la UE-14: Alemania; Austria; Bélgica; Dinamarca; Finlandia; Francia; Reino Unido; Grecia; Irlanda; Italia; Luxemburgo; Países Bajos; Portugal; y Suecia.

Síntesis Metodológica

El cuerpo de estudio del Catálogo de Barrios Vulnerables de 2011 sigue el criterio establecido en los Catálogos anteriores: centrándose en los municipios mayores de 50.000 habitantes y capitales de provincia. Los trabajos del Catálogo de 2011, siguen la misma metodología que los de 1991, 2001, y 2006, con la única particularidad de que sólo identifican las Áreas Estadísticas Vulnerables, sin realizar el análisis urbanístico detallado que permitía identificar a partir de ellas los Barrios Vulnerables. En el Catálogo de 2011 se han delimitado AE-INMG (Área Estadística con concentraciones significativas de población inmigrante) y AEV (Áreas Estadísticas Vulnerables según los 3 Indicadores Básicos de Vulnerabilidad Urbana: IBVU Estudios, IBVU Vivienda o IBVU Paro). Estas delimitaciones son independientes y pueden superponerse para su análisis en el Visor del Catálogo.

En el caso del Indicador de Inmigración (I-INMG), para el desarrollo del estudio de 2011 se ha partido del análisis de la evolución de los Barrios con concentraciones significativas de población inmigrante identificados previamente en el año 2006, viendo primero si seguían o no cumpliendo esta condición en el año 2011. Posteriormente, se han identificado las nuevas Áreas Estadísticas con concentraciones significativas de población inmigrante (AE-INMG) no coincidentes con Barrios identificados en el Catálogo de 2006, incluyendo también las ciudades que no contaban con Barrios de este tipo en el año 2006.

Una vez identificadas las secciones censales que en 2011 superan los umbrales de referencia del Indicador de Inmigración (I-INMG), se procede a agrupar estas secciones en Áreas Estadísticas con concentraciones significativas de población inmigrante (AE-INMG).

La metodología detallada completa puede consultarse en:

https://apps.fomento.gob.es/BarriosVulnerables/static/adjunto/Sintesis_metodologica_general_catalogo_bbvv.pdf

Datos sociodemográficos (Censo 2011)	Sección censal 2816102004		AE-INMG 2816101	
	Valores absolutos	%	Valores absolutos	%
Población total	1.980		12.790	
Población nacida en el extranjero total	245	12,37	3.700	28,93
Población nacida en el extranjero (excepto UE-15)	245	12,37	s.d.	s.d.

	Sección	AE-INMG	Municipio	Comunidad Autónoma	España
INDICADOR DE INMIGRACIÓN (I-INMG)	12,37	s.d.	13,95	14,60	9,99
INDICADORES BÁSICOS DE VULNERABILIDAD URBANA (IBVU) (4)					
IBVU Estudios (5)	7,42	10,88	5,61	7,69	10,92
IBVU Vivienda (6)	0,00	0,40	0,58	4,40	6,99
IBVU Paro (7)	21,50	29,49	23,77	23,12	29,64

(4) Además del Indicador de Inmigración (I-INMG) se ofrecen los valores de los 3 Indicadores Básicos de Vulnerabilidad Urbana (IBVU) para poder analizar la situación de cada sección censal y AE-INMG en relación con los valores de referencia de vulnerabilidad para estos 3 indicadores.

(5) IBVU Estudios: Porcentaje de población analfabeta y sin estudios de 16 años o más, sobre el total de población de 16 años o más. Valor de referencia de vulnerabilidad (2011): 16,38%.

(6) IBVU Vivienda: Porcentaje de viviendas familiares (principales, secundarias, vacías) en edificios en estado en estado ruinoso, malo o deficiente, sobre el total de viviendas familiares (principales, secundarias, vacías). Valor de referencia de vulnerabilidad (2011): 17,50 %.

(7) IBVU Paro: Porcentaje de la población de 16 años o más en situación de paro, respecto al total de población activa de 16 años o más. Valor de referencia de vulnerabilidad (2011): 42,33 %.

Definiciones

ÁREA ESTADÍSTICA CON CONCENTRACIONES SIGNIFICATIVAS DE POBLACIÓN INMIGRANTE (AE-INMG)

Agrupación de secciones censales colindantes y de cierta homogeneidad urbanística, de entre 3.500 y 15.000 habitantes en las que el valor de Indicador de Inmigración (I-INMG) del conjunto supera el valor establecido como referencia (20%).

INDICADOR DE INMIGRACIÓN (I-INMG)

Porcentaje de población nacida en países no pertenecientes a la UE-14, respecto a la población total. Se calcula restando al número total de nacidos en el extranjero, los nacidos en los países de la UE-14: Alemania; Austria; Bélgica; Dinamarca; Finlandia; Francia; Reino Unido; Grecia; Irlanda; Italia; Luxemburgo; Países Bajos; Portugal; y Suecia.

Síntesis Metodológica

El cuerpo de estudio del Catálogo de Barrios Vulnerables de 2011 sigue el criterio establecido en los Catálogos anteriores: centrándose en los municipios mayores de 50.000 habitantes y capitales de provincia. Los trabajos del Catálogo de 2011, siguen la misma metodología que los de 1991, 2001, y 2006, con la única particularidad de que sólo identifican las Áreas Estadísticas Vulnerables, sin realizar el análisis urbanístico detallado que permitía identificar a partir de ellas los Barrios Vulnerables. En el Catálogo de 2011 se han delimitado AE-INMG (Área Estadística con concentraciones significativas de población inmigrante) y AEV (Áreas Estadísticas Vulnerables según los 3 Indicadores Básicos de Vulnerabilidad Urbana: IBVU Estudios, IBVU Vivienda o IBVU Paro). Estas delimitaciones son independientes y pueden superponerse para su análisis en el Visor del Catálogo.

En el caso del Indicador de Inmigración (I-INMG), para el desarrollo del estudio de 2011 se ha partido del análisis de la evolución de los Barrios con concentraciones significativas de población inmigrante identificados previamente en el año 2006, viendo primero si seguían o no cumpliendo esta condición en el año 2011. Posteriormente, se han identificado las nuevas Áreas Estadísticas con concentraciones significativas de población inmigrante (AE-INMG) no coincidentes con Barrios identificados en el Catálogo de 2006, incluyendo también las ciudades que no contaban con Barrios de este tipo en el año 2006.

Una vez identificadas las secciones censales que en 2011 superan los umbrales de referencia del Indicador de Inmigración (I-INMG), se procede a agrupar estas secciones en Áreas Estadísticas con concentraciones significativas de población inmigrante (AE-INMG).

La metodología detallada completa puede consultarse en:

https://apps.fomento.gob.es/BarriosVulnerables/static/adjunto/Sintesis_metodologica_general_catalogo_bbvv.pdf

Datos sociodemográficos (Censo 2011)	Sección censal 2816102005		AE-INMG 2816101	
	Valores absolutos	%	Valores absolutos	%
Población total	1.625		12.790	
Población nacida en el extranjero total	370	22,77	3.700	28,93
Población nacida en el extranjero (excepto UE-15)	350	21,54	s.d.	s.d.

	Sección	AE-INMG	Municipio	Comunidad Autónoma	España
INDICADOR DE INMIGRACIÓN (I-INMG)	21,54	s.d.	13,95	14,60	9,99
INDICADORES BÁSICOS DE VULNERABILIDAD URBANA (IBVU) (4)					
IBVU Estudios (5)	9,23	10,88	5,61	7,69	10,92
IBVU Vivienda (6)	0,00	0,40	0,58	4,40	6,99
IBVU Paro (7)	36,05	29,49	23,77	23,12	29,64

(4) Además del Indicador de Inmigración (I-INMG) se ofrecen los valores de los 3 Indicadores Básicos de Vulnerabilidad Urbana (IBVU) para poder analizar la situación de cada sección censal y AE-INMG en relación con los valores de referencia de vulnerabilidad para estos 3 indicadores.

(5) IBVU Estudios: Porcentaje de población analfabeta y sin estudios de 16 años o más, sobre el total de población de 16 años o más. Valor de referencia de vulnerabilidad (2011): 16,38%.

(6) IBVU Vivienda: Porcentaje de viviendas familiares (principales, secundarias, vacías) en edificios en estado en estado ruinoso, malo o deficiente, sobre el total de viviendas familiares (principales, secundarias, vacías). Valor de referencia de vulnerabilidad (2011): 17,50 %.

(7) IBVU Paro: Porcentaje de la población de 16 años o más en situación de paro, respecto al total de población activa de 16 años o más. Valor de referencia de vulnerabilidad (2011): 42,33 %.

Definiciones

ÁREA ESTADÍSTICA CON CONCENTRACIONES SIGNIFICATIVAS DE POBLACIÓN INMIGRANTE (AE-INMG)

Agrupación de secciones censales colindantes y de cierta homogeneidad urbanística, de entre 3.500 y 15.000 habitantes en las que el valor de Indicador de Inmigración (I-INMG) del conjunto supera el valor establecido como referencia (20%).

INDICADOR DE INMIGRACIÓN (I-INMG)

Porcentaje de población nacida en países no pertenecientes a la UE-14, respecto a la población total. Se calcula restando al número total de nacidos en el extranjero, los nacidos en los países de la UE-14: Alemania; Austria; Bélgica; Dinamarca; Finlandia; Francia; Reino Unido; Grecia; Irlanda; Italia; Luxemburgo; Países Bajos; Portugal; y Suecia.

Síntesis Metodológica

El cuerpo de estudio del Catálogo de Barrios Vulnerables de 2011 sigue el criterio establecido en los Catálogos anteriores: centrándose en los municipios mayores de 50.000 habitantes y capitales de provincia. Los trabajos del Catálogo de 2011, siguen la misma metodología que los de 1991, 2001, y 2006, con la única particularidad de que sólo identifican las Áreas Estadísticas Vulnerables, sin realizar el análisis urbanístico detallado que permitía identificar a partir de ellas los Barrios Vulnerables. En el Catálogo de 2011 se han delimitado AE-INMG (Área Estadística con concentraciones significativas de población inmigrante) y AEV (Áreas Estadísticas Vulnerables según los 3 Indicadores Básicos de Vulnerabilidad Urbana: IBVU Estudios, IBVU Vivienda o IBVU Paro). Estas delimitaciones son independientes y pueden superponerse para su análisis en el Visor del Catálogo.

En el caso del Indicador de Inmigración (I-INMG), para el desarrollo del estudio de 2011 se ha partido del análisis de la evolución de los Barrios con concentraciones significativas de población inmigrante identificados previamente en el año 2006, viendo primero si seguían o no cumpliendo esta condición en el año 2011. Posteriormente, se han identificado las nuevas Áreas Estadísticas con concentraciones significativas de población inmigrante (AE-INMG) no coincidentes con Barrios identificados en el Catálogo de 2006, incluyendo también las ciudades que no contaban con Barrios de este tipo en el año 2006.

Una vez identificadas las secciones censales que en 2011 superan los umbrales de referencia del Indicador de Inmigración (I-INMG), se procede a agrupar estas secciones en Áreas Estadísticas con concentraciones significativas de población inmigrante (AE-INMG).

La metodología detallada completa puede consultarse en:

https://apps.fomento.gob.es/BarriosVulnerables/static/adjunto/Sintesis_metodologica_general_catalogo_bbvv.pdf